

# Ústecký kraj

## **Analyticko-implementační plán**

na podporu regionálně specifických aktivit v rámci

## **hospodářsky a sociálně ohrožených území**

Ústeckého kraje

## **ORP Žatec**

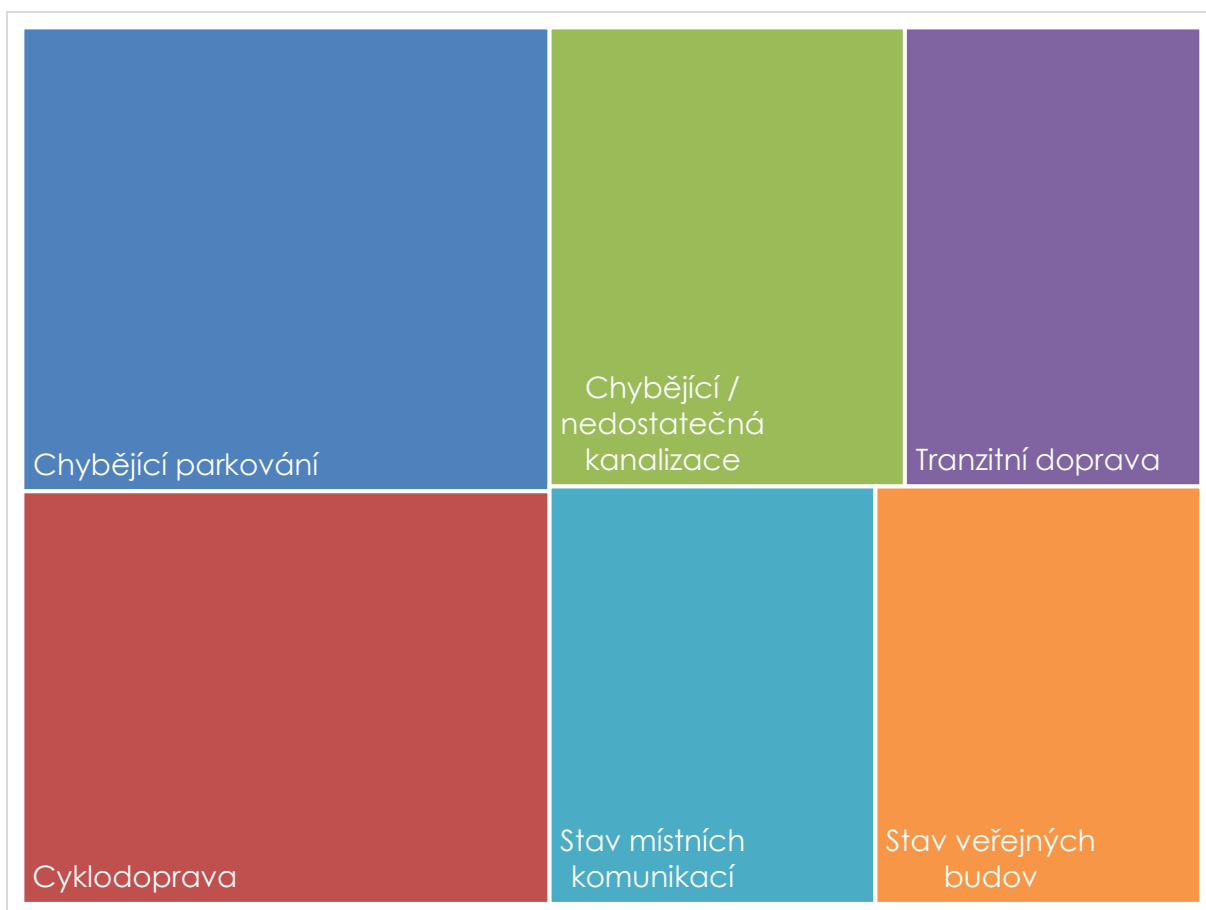
### **Příloha 2: Vizualizace výsledků**

### **problémové analýzy**

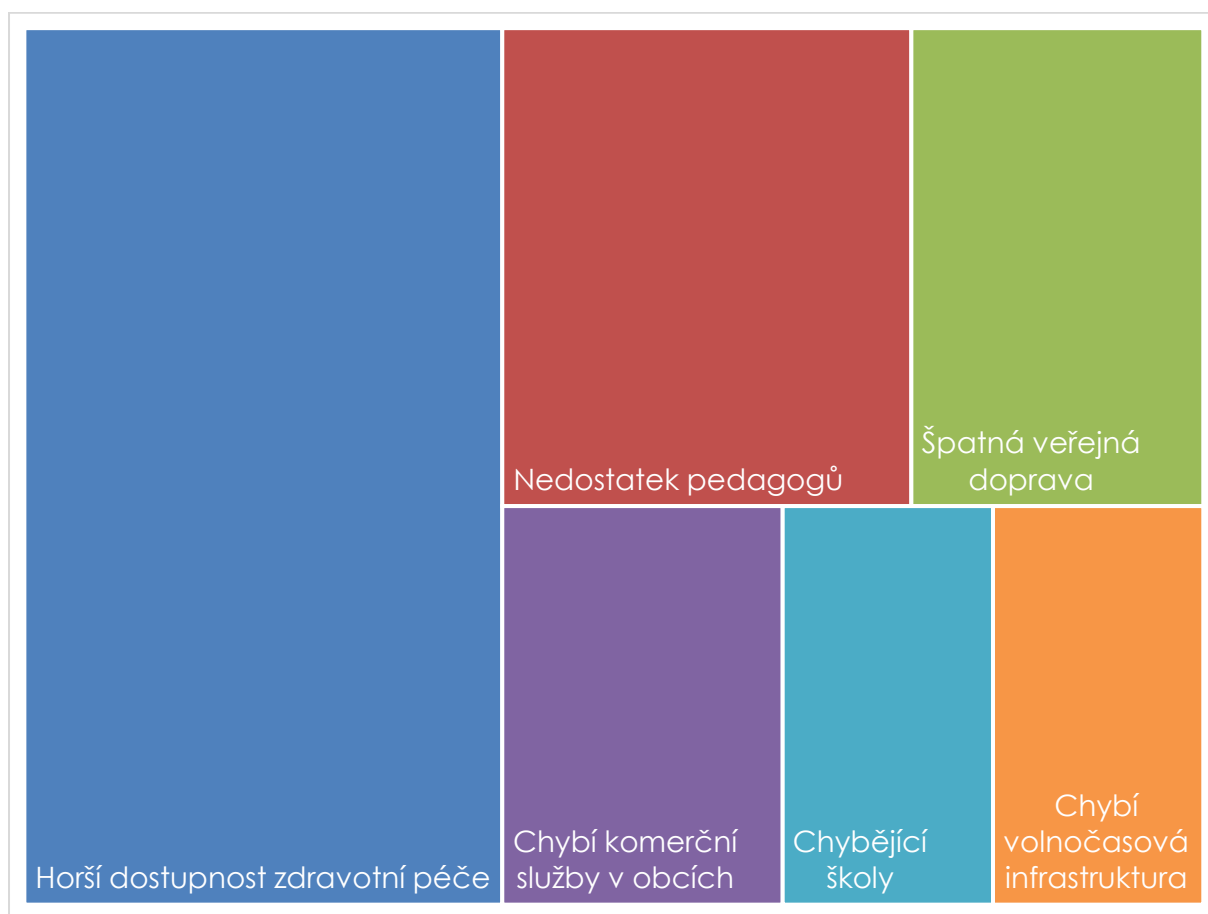
Problémová analýza (kap. 3 studie) mapovala společné problémy v ORP a jejich kontext. Pracovní skupina hodnotila závažnost jednotlivých problémů. Hodnocení probíhalo bodovým systémem: čím více bodů, tím závažnější problém.

Tato příloha zachycuje vizuální ztvárnění výsledků problémové analýzy. Čím větší pole, tím větší je vnímaná závažnost problému.

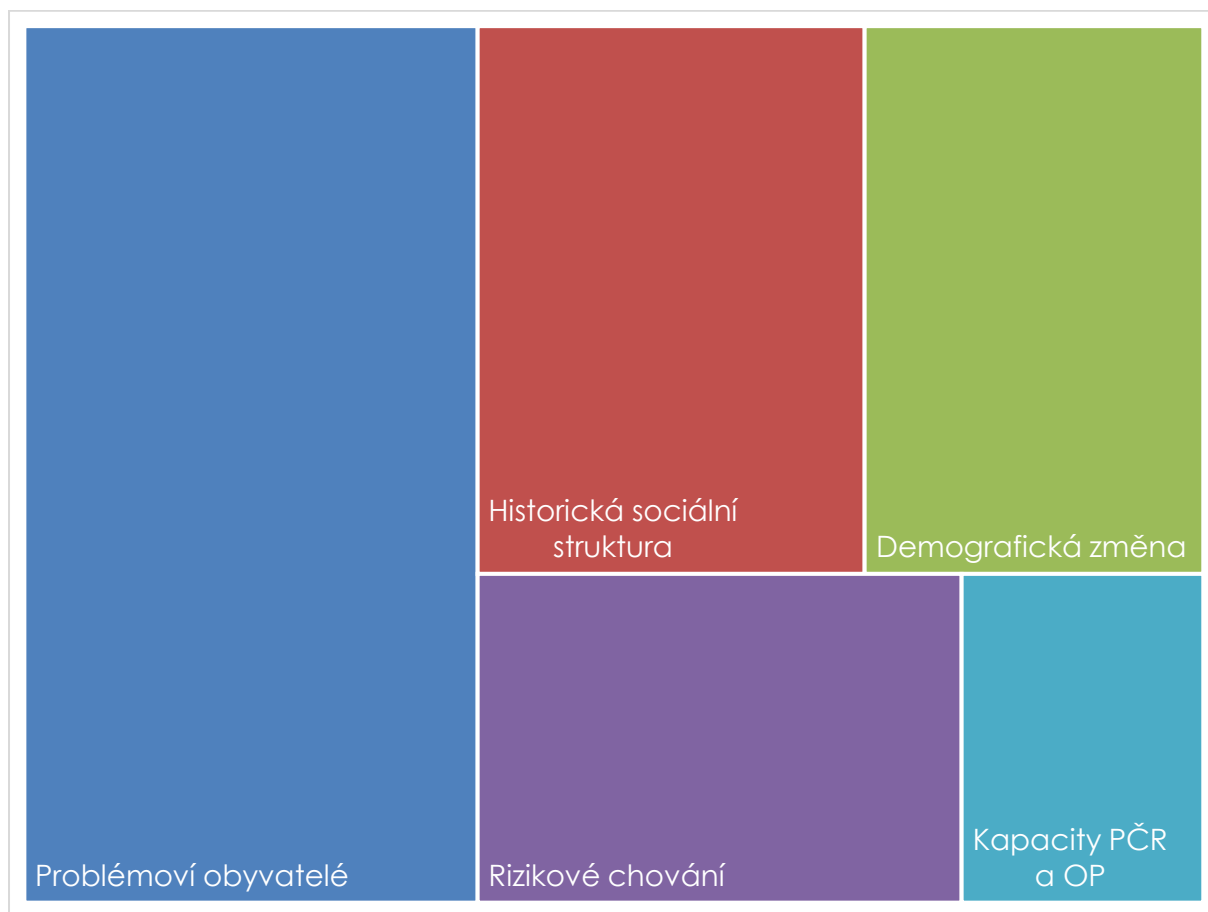
### Infrastruktura, sítě a veřejné objekty



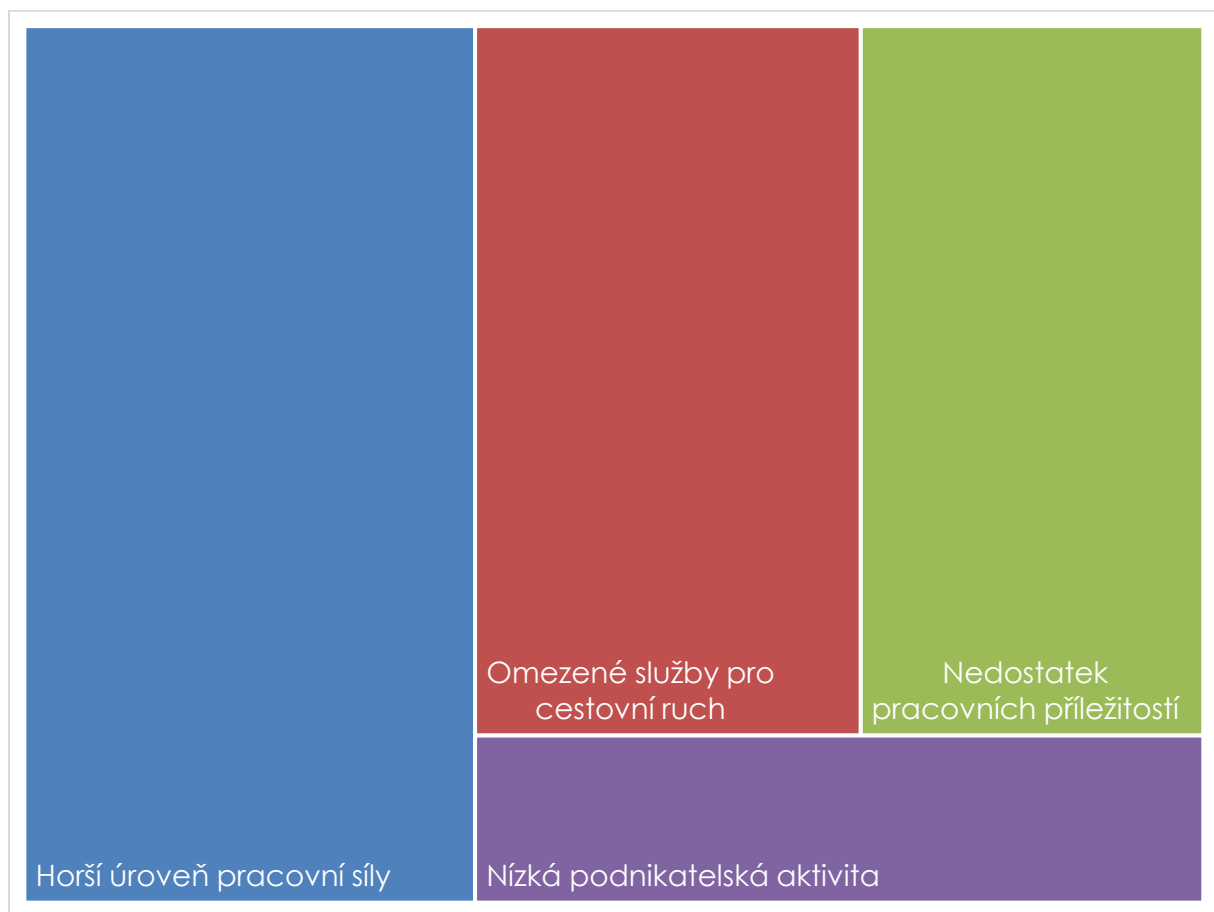
## Služby, bydlení, dopravní dostupnost



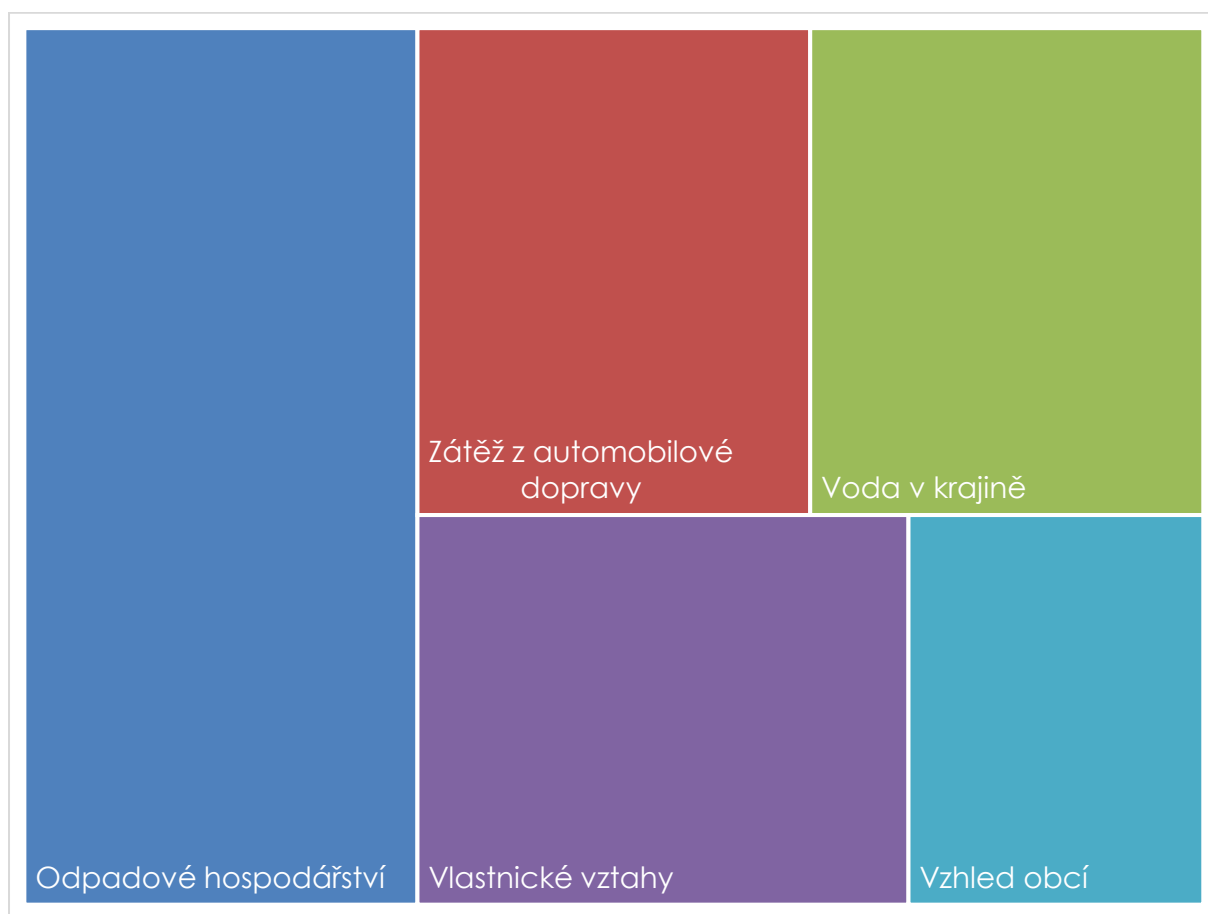
## Sociální a demografická situace, bezpečnost



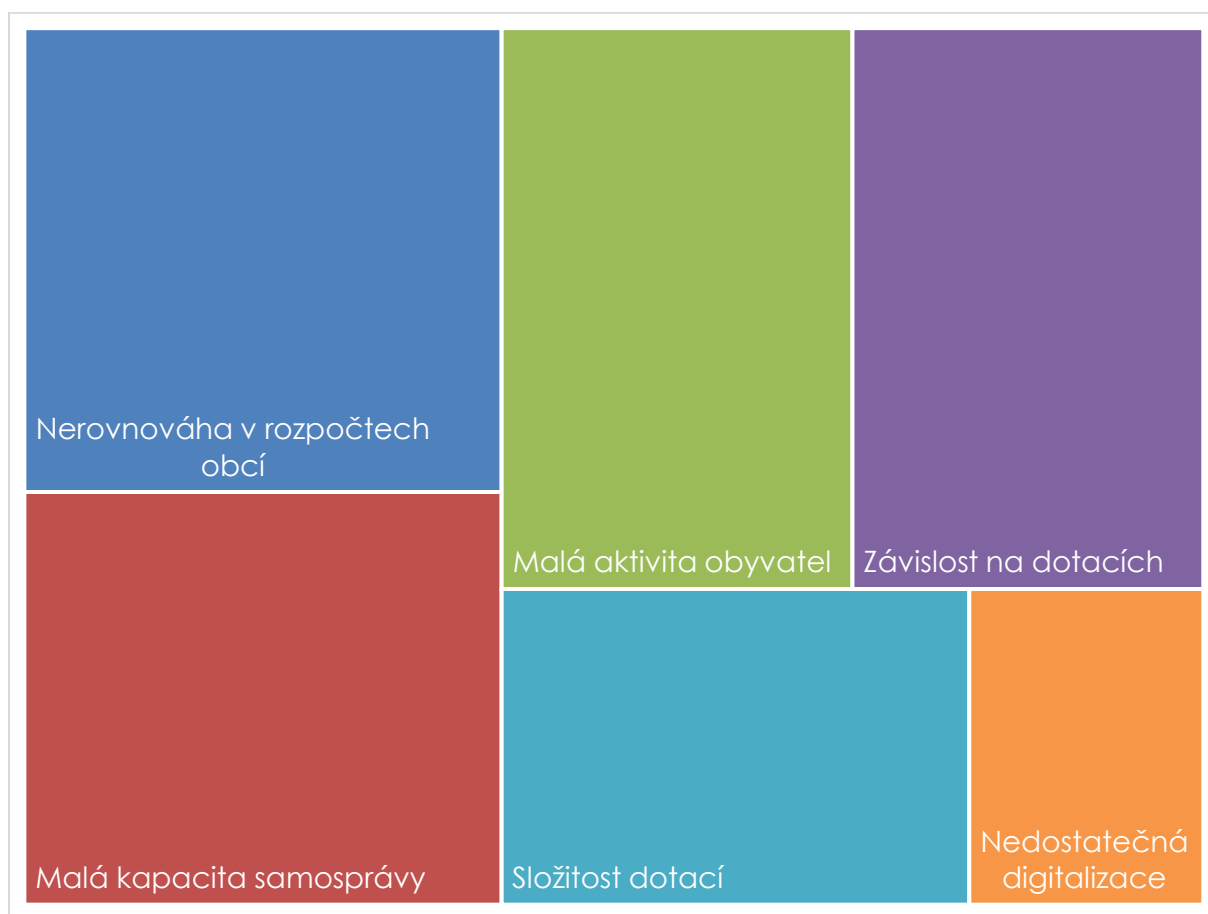
## Ekonomika, zaměstnanost, cestovní ruch



## Krajina a území, životní prostředí, veřejný prostor



## Veřejná správa a občané



## Budoucí rizika

