Příloha č. 5zzc
Vyhodnocení připomínek obcí a veřejnosti

k materiálu

- **Návrh Změny č. 2 Územního rozvojového plánu**
- **Vyhodnocení vlivů návrhu Změny č. 2 Územního rozvojového plánu na udržitelný rozvoj území**
- **návrhy jednotlivých územních opatření k akceleračním oblastem vymezeným v návrhu Změny č. 2 Územního rozvojového plánu**

Seznam použitých zkratek ve Vypořádání:

Akcelerační oblast pro FVE – Akcelerační oblast pro rozvoj výroby energie z energie slunečního záření
Akcelerační oblast pro VTE – Akcelerační oblast pro rozvoj výroby energie z větrné energie
AO – Akcelerační oblast
AOS – viz Akcelerační oblast pro FVE
AOV – viz Akcelerační oblast pro VTE
AZÚR – Aktualizace zásad územního rozvoje
Biologické posouzení – Posouzení návrhu akcelerační oblasti ve vztahu k výskytu volně žijících živočichů, planě rostoucích rostlin a přírodních stanovišť v akcelerační oblasti podle § 11 odst. 3 ZOZE, nebo je nahrazující posouzení podle § 11 odst. 4 ZOZE
BPA – Bisfenol A
ČESON – Česká společnost pro ochranu netopýrů
ČR – Česká republika
ČSO – Česká společnost ornitologická
DMK – Dálkový migrační koridor
EIA – Posuzování vlivů záměru na životní prostředí (Environmental Impact Assessment); v přeneseném slova smyslu též výsledek tohoto posuzování, tedy Vyhodnocení vlivů záměru na životní prostředí
EU – Evropská unie
EVL – Evropsky významná lokalita soustavy Natura 2000
FVE – Fotovoltaická elektrárna
HIA – význam č. 1: Hodnocení vlivů na veřejné zdraví (Health Impact Assessment); význam č. 2: Posouzení vlivů na kulturní dědictví (Heritage Impact Assessment)
CHOPAV – Chráněná oblast přirozené akumulace vod
JČK – Jihočeský kraj
JMK – Jihomoravský kraj
MMR – Ministerstvo pro místní rozvoj
MPO – Ministerstvo průmyslu a obchodu
MSK – Moravskoslezský kraj
MŽP – Ministerstvo životního prostředí
NDOP – Nálezová databáze ochrany přírody
NGÚP – Národní geoportál územního plánování
NPK – Národní kulturní památka
NRBK – Nadregionální biokoridor ÚSES
NSZ = SZ – Zákon č. 283/2021 Sb., stavební zákon
OLK – Olomoucký kraj
OZE – Obnovitelné zdroje energie
PFAS – Perfluoralkylové a polyfluoralkylové látky
PO – Ptačí oblast soustavy Natura 2000
PUPFL – Pozemky určené pro plnění funkcí lesa
PÚR ČR – Politika územního rozvoje České republiky
RED III – viz Směrnice RED III
SEA – Posuzování vlivů koncepcí na životní prostředí (Strategic Environmental Assessment); v přeneseném slova smyslu též výsledek tohoto posuzování, tedy Vyhodnocení vlivů koncepce na životní prostředí
SF6 – Fluorid sírový
SFEU – Smlouva o fungování Evropské unie
Směrnice RED III – Směrnice Evropského parlamentu a Rady (EU) 2018/2001 ze dne 11. prosince 2018, o podpoře využívání energie z obnovitelných zdrojů, ve znění směrnice Evropského parlamentu a Rady (EU) 2023/2413 ze dne 18. října 2023
ÚAP – Územně analytické podklady
ÚO – Územní opatření
ÚPD – Územně plánovací dokumentace
ÚRP – Územní rozvojový plán
ÚSES – Územní systém ekologické stability
ÚSKP – Ústřední seznam kulturních památek
UNESCO – Organizace OSN (Organizace spojených národů) pro vzdělání, vědu a kulturu
ÚÚR – Ústav územního rozvoje
VPO – Veřejně prospěšná opatření
VPS – Veřejně prospěšná stavba
VRT – Vysokorychlostní trať
VTE – Větrná elektrárna
VTL – Vysokotlaký (plynovod)
VVN – Velmi vysoké napětí
VVURÚ – Vyhodnocení vlivů na udržitelný rozvoj území
Z1a – Změna č. 1a ÚRP
Z1b – Změna č. 1b ÚRP
ZCHD – Zvláště chráněný druh
ZIP balíček – Datový balíček obsahující data dle § 59 odst. 3 zák. 283/2021 Sb., stavební zákon
ZOPK – Zákon č. 114/1992 Sb., o ochraně přírody a krajiny
ZOZE – Zákon č. 249/2025 Sb., o urychlení využívání některých obnovitelných zdrojů energie a o změně souvisejících zákonů (zákon o urychlení využívání obnovitelných zdrojů energie)
ZPF – Zemědělský půdní fond
ZÚR – Zásady územního rozvoje
Záměr OZE – viz Záměr pro využití OZE
Záměr pro využití OZE - Záměr pro využití obnovitelného zdroje energie ve smyslu § 2 písm. a) ZOZE
ZVN – Zvláště vysoké napětí
Z2 ÚRP – Změna č. 2 ÚR

ZÁZNAM O ÚČINNOSTI	
Správní orgán, který změnu ÚRP vydal: Vláda České republiky Číslo změny: 2 Datum nabytí účinnosti: 25. 8. 2026	Pořizovatel: Ministerstvo pro místní rozvoj ČR Oprávněná úřední osoba: Ing. Vladimír Voldřich, Funkce: ředitel odboru územního plánování Podpis: Ing. Vladimír Voldřich Digitálně podepsal Ing. Vladimír Voldřich Datum: 2026.10.04 16:36:06 +02'00'

Seznam připomínek:

Poř. č.	Připomínkové místo	Číslo jednací	Článek	AO	Připomínka	Vyhodnocení
10464.	MUDr. Jana Hradiská	MMR-48176-2026-81	99czzf 99czzg 99czzh	AOV82 AOV83 AOV84	(Spolu)vlastněný pozemek v katastrálním území ANO Území dotčené připomínkou: Katastrální území obce SPILALY, TRNOVÁ Text připomínky Podatel nesouhlasí s vymezením akcelerační oblasti AOV82, AOV83, AOV84a žádá, aby tato akcelerační oblast nebyla ve Změně č. 2 Územního rozvojového plánu vymezena a aby nebylo vydáno územní opatření AOV82, AOV83, AOV84. Odůvodněni uplatněné připomínky **1. <u>Direktivní vymezeni AOV</u>** Podatel se domnívá, že není nezbytné (p neplyne to ani ze směrnice EU RED III), aby akcelerační oblasti pro VTE (dále jen „AOV") byly vymezeny direktivně na celostátní úrovni. Je naprosto dostačující, když by Změna č. 2 Územního rozvojového plánu (dále jen „Změna č. 2") dala obcím povinnost, aby prověřily možnosti vymezeni AOV v územních plánech. Na základě tohoto pokynu by samosprávy znalé místních poměrů po dohodě s občany vymezily vhodné lokality pro VTE. Díky tomu by byly zohledněny s potřebnou pečlivosti a v nutné podrobnosti I 1 INTERNAL zásahy do veřejných zájmů, které není možné na úrovni Změny č. 2 zhodnotit, neboť to její velké měřítko neumožňuje. **2. <u>Diskriminační vymezení AOV</u>** Ve Změně č. 2 ÚRP není dostatečně vysvětleno, proč je třeba vymezit akcelerační oblasti právě tak, jak to činí Změna č. 2, jinými slovy není pochopitelné, proč právě počet AOV, se kterým Změna č. 2 počítá, povede ke splněni klimatických a energetických cílů a proč vymezení jiné oblasti již není zapotřebí nebo proč by klimatické a energetické cíle nemohly být plněny i bez AOV82, když není ke splněni těchto cílů (které ani nejsou ve Změně č. 2 specifikovány) zapotřebí ani o jednu AOV více. Lokalita, kde je AOV82 přitom není nijak výjimečná z hlediska potenciálu pro VTE (nebo alespoň není ve Změně č. 2 přesvědčivě popsáno, proč se AOV82 svým větrným potenciálem tak výrazně odlišuje od dalších oblasti, kde AOV vymezeny nebyly). Lze tedy předpokládat, že existují i jiné shodné oblasti, kde však z nejasných důvodů AOV nebyly vymezeny. To považuje podatel za diskriminační. Diskriminovány jsou i samosprávy, na jejichž území jsou AOV vymezeny. Vymezeni AOV totiž představuje jakousi stavební uzávěru, kdy obec nemůže v dotčeném území měnit územní plán podle svých potřeb, ale musí respektovat vymezenou AOV. Vedle toho pak nebudou investoři VTE motivováni, aby s obci uzavřeli férovou plánovací smlouvu a poskytli obci a jejím občanům dostatečné kompenzace za negativní dopady provozu VTE. Záměry VTE povolované v AOV totiž budou protežovány a jejich výstavba výrazně usnadněna. Tato diskriminace přímo ovlivňuje i občany samospráv. **3. <u>Nedostatečné posouzení vlivů</u>** Vymezení AOV s největší pravděpodobností povede k tomu, že záměry VTE v nich umisťované budou upřednostňovány a nedojde už nikdy k řádnému posouzení jejich negativních dopadů na životní prostředí, na zdraví a životy lidi. Proto by mělo být vyhodnoceni vlivů Změny č. 2 a územního opatřeni pro AOV82 extrémně podrobné a kvalitní, prakticky na úrovni EIA. Překážkou pro takové podrobné posouzení je ale fakt, že je měřítko Územního rozvojového plánu příliš velké a neumožňuje skutečně posoudit dopady vymezeni AOV (jiné by to bylo na úrovni územního	**Akceptováno částečně.** Akcelerační oblast AOV84 – Doubravice byla vypuštěna. Akcelerační oblast AOV83 – Chorušice byla zmenšena. Akcelerační oblast AOV82 – Boreč byla zmenšena. Vymezení akceleračních oblastí proběhlo na základě biologického posouzení konkrétního navrhovaného území podle § 11 odst. 3 resp. 4 ZOZE, jehož výsledky spolu s výsledky vyhodnocení vlivů na životní prostředí (SEA/VVURÚ, Příloha 5 k Z2 ÚRP) byly zapracovány do návrhu Změny č. 2 ÚRP; oblasti, u nichž autorizované osoby identifikovaly významné negativní nebo kumulativní vlivy, byly ze Z2 ÚRP vyloučeny (odůvodnění Z2 ÚRP, odst. 32). Zpracování VVURÚ odpovídá obsahem i strukturou požadavkům přílohy č. 4 stavebního zákona; jde o hodnocení na úrovni koncepce, nikoli na úrovni konkrétních záměrů, a tomu odpovídá i míra podrobnosti použitých podkladů. Územní plánování na celostátní úrovni je výkonem státní správy; ústavou zaručená samospráva obcí (čl. 8, 100, 101 Ústavy ČR) tím není dotčena. Výběr lokalit vychází z odborných podkladů zpracovaných v rámci VVURÚ a biologického posouzení; výběr konkrétních území není svévolný ani diskriminační, neboť se opírá o standardizovanou metodiku hodnocení potenciálu a omezení každé lokality. Problematika krajinného rázu byla posuzována v rámci VVURÚ, a to jak z hlediska navrhovaného souboru akceleračních oblastí jako celku, tak pro jednotlivé oblasti v kartách akceleračních oblastí (viz příloha č. 2 vyhodnocení vlivů). Vliv na krajinný ráz byl jedním z důvodů, proč bylo 16 původně uvažovaných akceleračních oblastí z návrhu zcela vypuštěno a u 48 ze zbývajících 80 oblastí pro VTE byl snížen limit maximální výšky větrných elektráren. Do územního opatření u akcelerační oblasti pro VTE je zapracována podmínka zpracování hlukové studie a minimalizace shadow flicker efektu; akcelerační oblasti jsou vymezovány v minimální vzdálenosti 500 m od obytné zástavby. Ustanovení obecně závazných právních předpisů týkajících se hlukové zátěže nejsou uplatněním Změny č. 2 ÚRP porušena. Kumulativní a synergické vlivy byly posuzovány v rámci SEA/VVURÚ; jejich výsledky byly promítnuty do vymezení akceleračních oblastí a podmínek územních opatření. Posouzení vlivů na soustavu Natura 2000 bylo provedeno jako součást VVURÚ v souladu s § 45i zákona č. 114/1992 Sb.; akcelerační oblasti nelze v souladu se ZOZE a nařízením vlády č. 507/2025 Sb. vymezovat na území lokalit soustavy Natura 2000.

Poř. č.	Připomínkové místo	Číslo jednací	Článek	AO	Připomínka	Vyhodnocení
					plánu, resp. v procesu EIA se znalosti konkrétního záměru). Vzhledem k tomu, že na vymezeni akceleračních oblastí naváže zrychlené a zjednodušené povolovací řízení před Dopravním a energetickým stavebním úřadem (DESÚ), v rámci kterého bude úřad prakticky pouze ověřovat, zda jsou záměry v souladu s vágními a nicneříkajícími podmínkami územního opatření AOV82. V souladu s těmito obecnými podmínkami ale budou téměř jakékoliv záměry, což znamená, že vlivy VTE realizovaných v AOV82 nebudou nikdy reálně posouzeny. Podatel se domnívá, že je nezbytné, aby všechny vlivy VTE byly skutečně a podrobně posouzeny. Vágní posouzeni Změny č. 2 nebo územního opatřeni AOV82 je naprosto nedostatečné. Podatel se domnívá, že vadné posouzeni dopadů VTE může mít nejen přímý vliv na jeho zdraví včetně psychické pohody, ale také to může ovlivnit socioekonomický rozvoj obce, ve které žije. Podatel ještě připomíná, že nedošlo ke kumulativnímu zhodnocení vlivů v důsledku vymezeni tři AOV v těsné blízkosti (AOV82, AOV83 a AOV84). **4. <u>Zanedbatelné pozitivní vlivy vymezení AO</u>** V odůvodněni" Změny č. 2 ani územního opatřeni není možné dohledat vyčíslení přínosu AOV82 pro snížení energetické závislosti anebo snížení produkce CO_2. Ve vyhodnocení vlivů územního opatřeniAOV82 se ale uvádí k pozitivním vlivům (přínosům) vymezeni AOV a realizace VTE: *„Zanedbatelný až mírně pozitivní vliv k ochraně klimatu uplatnění AO se uplatní v globálním měřítku, tedy i z hlediska přeshraničního působení"* 2 V dokumentaci Změny č. 2 a územního opatření je tedy přiznáno, že přínosy VTE realizovaných v AOV82, 83,84 budou zanedbatelné, byt' chybí konkrétní čísla. V takové situaci není pochopitelné, jak mohl zájem na vymezení AOV82,83,84, převážit nad ostatními konkrétně specifikovanými veřejnými zájmy, které naopak výstavba VTE ovlivni výrazně (byt' to nekvalitně zpracované vyhodnoceni Změny č. 2 a územního opatřeni nepřiznává). Dále se ve vyhodnoceni územního opatřeni AOV82,83,84 uvádí: *„Vlivy na ovzduší v době výstavby zanedbatelné (prašnost při přesunu zemin, emise ze spalování PHM, sekundární prašnost), v době provozu mírně pozitivní z důvodu náhrady spalovacích zdrojů při výrobě el. energie."* Vzhledem k tomu, že se ve vyhodnoceni uvádí, že vliv AOV32,83,84, na ochranu klimatu bude zanedbatelný, bude logicky zanedbatelný rozsah, ve kterém VTE realizované v AOV82, 83, 84 nahradí spalovací zdroje. Změna č. 2 ani územní opatřeni tento závěr nevyvrací, neobsahuji totiž vyčíslení toho, v jak velkém rozsahu VTE realizované VAOV82, 83, 84 nahradí jí spalovací zdroje a jaký přesně vliv bude mít tato náhrada na cíle sledované Změnou č. 2, tedy snížení energetické závislosti ČR a sníženi produkce CO_2. je také třeba řádně vyhodnotit, proč těchto cílů nelze dosáhnout jinými způsoby (zvýšení počtu bloků JEDU, popř. JETE, rozvoj vodíkové infrastruktury v souladu s Vodíkovou strategii ČR, větší důraz na rozvoj FVE). Proto ani blíže nespecifikovaná náhrada spalovací zdrojů není důvod, proč by měl zájem na vymezení AOV82 převážit nad jinými zájmy v území. **5. <u>Výška VTE a rozloha AO</u>** Ve Změně č. 2 ani v územním opatřeni pro AOV82, 83, 84 není vysvětleno, proč byla zvolena právě tato rozloha AO a proč má AOV právě tyto konkrétní hranice a proč právě toto vymezení AOV povede ke splnění cílů Změny č. 2. jinými slovy není vysvětleno, proč nemůže být AO vymezena jiným způsobem tak, aby kupř. byly VTE umisťovány v dostatečné vzdálenosti od zastavěného území a zastavitelných ploch podle územních plánů (min 1,5 km) a není porovnáno, zda by toto jiné vymezení	

Poř. č.	Připomínkové místo	Číslo jednací	Článek	AO	Připomínka	Vyhodnocení
					AOV třeba také nevedlo ke splnění cílů Změny č. 2. podatel se domnívá, že to ale vzhledem k nespecifičnosti citů Změny č. 2 není ani možné, proto by také vůbec neměla být AOV82 vymezena. **6. <u>Hluková zátěž, vibrace a stroboskopický efekt</u>** Podatel zásadně nesouhlasí s tím, že Změna č. 2 ani příslušné územní opatřeni vůbec neřeší negativní dopady hluku. Hluk totiž Změna č. 2 chápe jako normální integrální součást VTE, bez které to prostě nejde a je třeba se s tím smířit. Tento přístup nejlépe demonstruje přirovnání hluku z VTE k v podstatě příjemnému „šumění lesa", které mohou zaregistrovat jen neurotické osoby. Podatel se proto domnívá, že hlukové vlivy nebyly zhodnoceny a ve skutečnosti to ani není možné bez znalosti konkrétního projektu. Podatel zdůrazňuje, že nepovažuje za dostatečné, aby byla hluková zátěž řešena až v hlukové studii zpracované investorem. Takový přístup není schopný zajistit reálnou ochranu lidského zdraví. Podatel dále nesouhlasí s tím, že vůbec nedošlo k posouzeni vlivů infrazvuku, nízkofrekvenčního hluku a vibraci, ačkoliv odborné studie upozorňují na rizika spojená s těmito doprovodnými jevy provozu VTE. Podatel se domnívá, že nebyl ani řádně zhodnocen vliv vibrací na nemovitosti. Stejně tak nebyl řádně posouzen z hlediska vlivů tzv. stroboskopický efekt, kdy se posouzeni zejména nezaměřilo na obtěžující dopady stroboskopického efektu. 7. Vlivy na krajinný ráz Větrné elektrárny mají zásadní vlivy na krajinný ráz. Ve Vyhodnocení vlivů územního opatření AOV82 se uvádí: *„Z analýzy viditelnosti vyplývá, že hodnocené území se vyznačuje vysokou koncentrací kulturně-historických hodnot v otevřenějším prostoru mezi Mšenem a Mladou Boleslavi, který je současně silně podmíněn vazbou na CHKO Kokořínsko a na výhledy k Bezdězu. V bezprostředním okolí se nachází kostel* 3 *Narozeni Panny Marie, kostel sv. Havla, evangelický kostel, fara, zámek a soubor historických usedlostí a drobné sakrální architektury. Ve vzdálenosti do 2 km se dále uplatňuje hradiště Hrádek, kaple Korunováni Panny Marie, kostel sv. Františka Serafínského, větrný mlýn a další historické objekty. v širším území do 5 km a 15 km se koncentrují významné dominanty, zejména hrad Málkov, areál hradu Bezděz, hrad Houska, hrad Kokořín, hradiště a řada kostelů, zámků a tvrzi Základní hodnotou území je obraz Kokořínska a současně nerušené výhledy na dominantu Bezdězu, včetně jeho pozadí v ose sever-jih a v návaznosti na výhledy z Ještědu. Významná je také potřeba zachovat obraz Mšena v krajině a respektovat scenérie CHKO Kokořínsko. Nejde jen o jednotlivé památky, ale o celistvou krajinnou kompozici s mimořádně silným geniem loci. Větrné elektrárny by v tomto prostoru mohly narušit jak vlastní obraz Bezdězu, tak jeho pozadí a související dálkové výhledy stejně jako obraz Mšena a vnitřní scenérie Kokořínska."* Jak je možné, že všechny tyto vlivy jsou hodnoceny jako zanedbatelné, když přitom VTE budou představovat novou dominantu, která jednoznačně výrazně ovlivni krajinu, to není ve Změně č. 2 ani v územním opatřeni vysvětleno. Vliv VTE na krajinný ráz bude mít ještě další dopady – již napořád bude hodnota krajinného rázu snížena, takže bude možné do území umisťovat i další záměry, které by jinak kvůli ochraně krajinného rázu nebyly přípustné. **8. <u>Další negativní vlivy AOV82, AOV84</u>**	

Poř. č.	Připomínkové místo	Číslo jednací	Článek	AO	Připomínka	Vyhodnocení
					- Oblasti AOV82, AOV84 uzavřou (odříznou) ze třech stran pohled do krajiny z obcí Trnová, Kluky Vrátno, Sudoměř. - Hranice oblasti se často nacházejí cca 500 metrů od zástavby. **9. <u>Rozpor s legislativou</u>** 9.1 Rozpor se zákonem č. 500/2004 Sb., správní řád § 3 - nebyl zjištěn stav bez důvodných pochybností § 68 - nedostatečné odůvodněni Návrh je nepřezkoumatelný, protože neobsahuje konkrétní podklady pro dané území. 9.2 Rozpor se zákonem č. 100/2001 Sb. (EIA/SEA), chybí posouzeni: kumulativních vlivů variantního řešeni konkrétních dopadů na území Dokumentace SEA je neúplná a věcně nedostatečná. 9.3) Rozpor se zákonem č. 114/1992 Sb. (ochrana přírody a krajiny) ohroženi krajinného rázu (§ 12) narušení ekologické stability 4 zásah do biotopů a migračních tras 9.4) Rozpor se stavebním zákonem § 18 a § 19 - ochrana hodnot území požadavek na udržitelný rozvoj Návrh představuje industrializaci volné krajiny bez dostatečného odůvodnění. 9.5. Nesoulad s právem Evropské unie 9.5.1 Směrnice o ptácích (2009/147/ES) a o stanovištích (92/43/EHS) nelze vyloučit negativní vliv na chráněné druhy	

Poř. č.	Připomínkové místo	Číslo jednací	Článek	AO	Připomínka	Vyhodnocení
					chybí dostatečné biologické podklady Rozpor s požadavkem vyloučeni významného vlivu. 9.5.2 Směrnice EIA (2011/92/EU) nedostatečné zapojení veřejnosti nedostatečné vyhodnoceni vlivů 9.6 Směrnice RED III (2023/2413) přijeti připomínek odešlete prosím na emai: 5	
10465.	Karolina Tomášková	MMR-48177-2026-81	99czzf 99czzg 99czzh	AOV82 AOV83 AOV84	- Vymezení akceleračních ob|astí AOV82, AOV83 a AOV84 Jako občan České republiky tímto v zákonné lhůtě podávám připomínku k návrhu Změny č. 2 Územního rozvojového plánu (ÚRP), konkrétně k vymezeni akceleračních oblasti pro větrnou energii s označením AOV82, AOV83 a AOV84. Ačkoliv v dotčených lokalitách nevlastním nemovitý majetek, jako občan uplatňuji své právo vyjádřit se k celostátní koncepci, která má zásadní a nevratný dopad na krajinný ráz, ochranu přírody a životní podmínky otyvatel dotčených regionů. I. IDENTIFIKACE PODATELE Jméno a příjmení: Karolina Tomášková II. OZNAČENÍ ČÁSTI NÁVRHU, KTERÉ SE PŘIPOMÍNKA TÝKÁ Tato připomínka směřuje proti plošnému vymezeni a stanoveným podmínkám u nás|edujících akceleračních oblastí pro větné elektrárny na území Středočeského kraje: 1. AOV82 Boreč (rozloha 11,6 km^2, plánovaný výkon 115,5 MW) zasahující do území obci Vrátno, Boreč, Sovínky, Velké Všelisy, Kovanec, Doubravička, Kluky, Niměřice, Skalsko. . 2. AOV83 Chorušice (rozloha 12,6 km^2, plánovaný výkon 126,0 MW) zasahující do území obci Stránka, Chorušice, Kadlín, Mělnické Vtelno, Mšeno, Nemyslovice, Velké Všelisy. 3. AOV84 Doubravice (rozloha 7,9 km^2, plánovaný výkon 77,0 MW) zasahující do území obci Nosálov, Lobeč, Mšeno, Březovice, Vrátno, Katusice, Sudoměř. III. ODŮVODNĚNÍ PŘIPOMÍNKY S vymezením výše uvedených akceleračních oblasti v navržené podobě zásadně nesouhlasím a požaduji jejich přehodnocení z těchto věcných důvodů:	**Akceptováno částečně.** Akcelerační oblast AOV84 – Doubravice byla vypuštěna. Akcelerační oblast AOV83 – Chorušice byla zmenšena. Akcelerační oblast AOV82 – Boreč byla zmenšena. Vymezení akceleračních oblastí proběhlo na základě biologického posouzení konkrétního navrhovaného území podle § 11 odst. 3 resp. 4 ZOZE, jehož výsledky spolu s výsledky vyhodnocení vlivů na životní prostředí (SEA/VVURÚ, Příloha 5 k Z2 ÚRP) byly zapracovány do návrhu Změny č. 2 ÚRP; oblasti, u nichž autorizované osoby identifikovaly významné negativní nebo kumulativní vlivy, byly ze Z2 ÚRP vyloučeny (odůvodnění Z2 ÚRP, odst. 32). Zpracování VVURÚ odpovídá obsahem i strukturou požadavkům přílohy č. 4 stavebního zákona; jde o hodnocení na úrovni koncepce, nikoli na úrovni konkrétních záměrů, a tomu odpovídá i míra podrobnosti použitých podkladů. Územní plánování na celostátní úrovni je výkonem státní správy; ústavou zaručená samospráva obcí (čl. 8, 100, 101 Ústavy ČR) tím není dotčena. Výběr lokalit vychází z odborných podkladů zpracovaných v rámci VVURÚ a biologického posouzení; výběr konkrétních území není svévolný ani diskriminační, neboť se opírá o standardizovanou metodiku hodnocení potenciálu a omezení každé lokality. Problematika krajinného rázu byla posuzována v rámci VVURÚ, a to jak z hlediska navrhovaného souboru akceleračních oblastí jako celku, tak pro jednotlivé oblasti v kartách akceleračních oblastí (viz příloha č. 2 vyhodnocení vlivů). Vliv na krajinný ráz byl jedním z důvodů, proč bylo 16 původně uvažovaných akceleračních oblastí z návrhu zcela vypuštěno a u 48 ze zbývajících 80 oblastí pro VTE byl snížen limit maximální výšky větrných elektráren.

Poř. č.	Připomínkové místo	Číslo jednací	Článek	AO	Připomínka	Vyhodnocení
					1. Nedostatečný odstup od obytné zástavby (ochrana před hlukem a infrazvukem) U všech tří oblastí (AOV82, AOV83, AOV84) byla distanční vzdálenost od obytné zástavy dotčených sídel (např. Boreč, Skalsko, Kluky, Chorušice, Kadlín, Stránka, Lobeč, Bezdědice a dalších) stanovena na pouhých 0,5 km. Vzhledem k rozměrům moderních větrných elektráren (VTE) je tato vzdálenost z hlediska hlukové zátěže, stroboskopického efektu a vlivu infrazvuku na lidské zdraví zcela nedostatečná pro zachováni odpovídající kvality života obyvatel. **2. Negativní vliv na biodiverzitu a chráněné druhy fauny** Sám předložený návrh přiznává, že v těchto lokalitách dojde k dotčeni fauny přírodních biotopů, lesů, křovin či mokřadů Košáteckého a Strenického potoka. výstavba přímo ohrožuje řadu chráněných a citlivých ptačích druhů, jako jsou luňák červený, moták pilich, moták pochop, moták lužní, káně ieshi, káně rousná, volavka popelavá, výr velký či krkavec velký, stejně jako populace netopýrů. Oblasti AOV83 a AOV84 navíc prokazatelně zasahuji do jádrového území a migračního koridoru vybraných chráněných velkých savců. Vzhledem k tomu, že tyto tři oblasti tvoří obrovský souvislý komplex o celkové rozloze přes 32 km^2, vznikne v krajině masivní bariera s fatálním kumulativním dopadem na biotu, kterou nelze jednoduše vyřešit proklamovaným „územním opatřením". **3. Narušeni krajinného rázu a blízkost CHKO Kokořínsko - Máchův kraj** Všechny tři navržené akcelerační zóny bezprostředně sousedi s Chráněnou krajinnou oblasti Kokořínsko – Máchův kraj. Plánovaná výstavba desítek větrných elektráren o celkovém instalovaném výkonu až 318,5 MW nevratně znehodnotí krajinný ráz, dálkové pohledy a panoramata této vysoce cenné a turisticky exponované oblasti. Nesouhlasím s tvrzením návrhu, že vizuální ochrana národních kulturních památek v okolí (hrad Bezděz, hrad Kokořín) nebude ohrožena z důvodu převládajícího směru pohledů. Vztyčení těchto průmyslových dominant v těsné blízkosti památek zásadně naruší vnímáni historického kontextu krajiny. **4. Vliv na zemědělský půdní fond a životní prostředí** Zabíráním a trvalým zničením bonitní zemědělské půdy může vzniknout její nedostatek i ztráta její kvality. Zemědělská půda je součásti trvale udržitelného rozvoje a již déle jak 1 500 let slouží k výrobě potravin, nikoli k výrobě elektřiny. Vzhledem k existujícím válečným konfliktům vnímám ničení orné půdy jako ohroženi potravinové bezpečnosti pro sebe i svoji rodinu. U větrných elektráren není v současnosti žádným známým způsobem vyřešena recyklace a zpracováni odpadu z plastových částí, listů vrtule. Látky, ze kterých jsou tyto listy vyrobeny, jsou toxické, není možno je skladovat někde na hromadě a na rozdíl od jaderného odpadu jde o značné objemy. Nechci sám/sama ani v budoucí generaci žít v zemi s hromadami nezlikvidovatelného toxického odpadu. Lopatky větrných elektráren vytvářejí erozí deštěm, prachem, sněhem, kroupami nezanedbatelné množství mikroskopického toxického prachu, který se trvale ukládá v půdě, a pokud jsou umístěny v blízkost i zemědělské a lesní půdy, dostává se tento škodlivý materiál nevratným způsobem do celého potravního řetězce. Umísťováni větrných elektráren do blízkosti zemědělství a lesních honiteb vnímám jako ohroženi svého zdraví, nechci být nedobrovolnou součásti takovéhoto potravního řetězce. IV. NÁVRH ŘEŠENÍ (POŽADAVKY PODATELE)	Do územního opatření u akcelerační oblasti pro VTE je zapracována podmínka zpracování hlukové studie a minimalizace shadow flicker efektu; akcelerační oblasti jsou vymezovány v minimální vzdálenosti 500 m od obytné zástavby. Ustanovení obecně závazných právních předpisů týkajících se hlukové zátěže nejsou uplatněním Změny č. 2 ÚRP porušena. Kumulativní a synergické vlivy byly posuzovány v rámci SEA/VVURÚ; jejich výsledky byly promítnuty do vymezení akceleračních oblastí a podmínek územních opatření. Posouzení vlivů na soustavu Natura 2000 bylo provedeno jako součást VVURÚ v souladu s § 45i zákona č. 114/1992 Sb.; akcelerační oblasti nelze v souladu se ZOZE a nařízením vlády č. 507/2025 Sb. vymezovat na území lokalit soustavy Natura 2000.

Poř. č.	Připomínkové místo	Číslo jednací	Článek	AO	Připomínka	Vyhodnocení
					Na základě výše uvedených argumentů požaduji: **aby byly akcelerační oblasti AOV82, AOV83 a AOV84 z návrhu Změny č. 2 Územního rozvojového plánu zcela vyjmuty.**	
10466.	Iva Pitrmocová a dalších 79 občanů	MMR-48178-2026-81	99cj	AOV26	HROMADNÁ PŘIPOMÍNKA k návrhu vymezení akcelerační oblasti AOV 26 Strážiště pro výstavbu větrných elektráren My, níže podepsaní občané, vlastníci nemovitostí a obyvatelé dotčeného území, podáváme tímto připomínku k návrhu vymezeni akcelerační oblasti AOV 26 Strážiště určené pro výstavbu větrných elektráren. **Nesouhlasíme s vymezením této oblasti z následujících důvodů:** 1. Nepřiměřený zásah do krajinného rázu Oblast Strážiště a okolní krajina představují hodnotné území s dochovaným venkovským charakterem, přírodními horizonty a významnou krajinářskou hodnotou. Umístění větrných elektráren o výšce přesahujÍcÍ 200 metrů by znamenalo trvalý a mimořádně výrazný zásah do krajiny viditelný z širokého okolí. Navržená zástavba by negativně ovlivnila vzhled krajiny, rekreační charakter oblasti i kvalitu života obyvatel okolních obcí. 2. Negativnídopady na obyvatele Výstavba a provoz větrných elektráren mohou mít významné dopady na obyvatele okolních sídel, zejména: o · hlukovou zátěž, o · infrazvuk, o · stroboskopický efekt, o · noční světelné znečištění, o · sníženi pohody bydlení a hodnoty nemovitostí. Máme za to, že návrh dostatečně nezohledňuje vzdálenosti od obytné zástavby ani dlouhodobé dopady na zdraví a kvalitu života obyvatel. 3. Nedostatečné posouzenívlivů na přírodu Území AOV 26 Strážiště je krajinou s významnou ekologickou hodnotou. Existují obavy z negativních dopadů na: o · ptactvo a migrační trasy, o · netopýry,	**Akceptováno.** Akcelerační oblast AOV26 – Ralsko byla vypuštěna.

Poř. č.	Připomínkové místo	Číslo jednací	Článek	AO	Připomínka	Vyhodnocení
					○ · biodiverzitu krajiny, ○ · vodní režim a půdní stabilitu. Požadujeme důsledné a nezávislé biologické hodnocení a posouzeni kumulativních vlivů více větrných elektráren v širším regionu. 4. Nedostatečné vyhodnocení kumulativních a dlouhodobých dopadů Návrh podle našeho názoru neřeší ciostatečně souhrnné dopady plánované koncentrace větrných elektráren v regionu. Chybí komplexní posouzení: ○ · vlivu na krajinný ráz, ○ · turistický a rekreační potenciál oblasti, ○ · dopravní zatíženi během výstavby, ○ · dopadů na místní infrastrukturu, ○ · dlouhodobé udržitelnosti projektu. 5. Požadavek na respektování vůle místních obyvatel a samospráv **Požadujeme, aby byla respektována stanoviska místních obyvatel a dotčených obcí. Takto zásadní zásah do krajiny a života obyvatel nesmí být prosazován bez široké společenské shody.** **Požadujeme vypustit oblast AOV 26 Strážiště z návrhu akceleračních oblasti pro větrné elektrárny.** Příloha k hromadné připomínce - 4 A4 s údaji: Jméno a příjmení, datum narození, adresa, podpis, z toho dva ne zcela plné.	
10467.	Milan Vrána	MMR-48179-2026-81	99czzt	AOV99	**Připomínka k návrhu Změny č. 2 Územního rozvojového plánu a k Vyhodnoceni vlivů na udržitelný rozvoj území v části vymezeni akceleračních oblasti pro větrné elektrárny (AOV99 Podkovné)** **<u>I. Úvod</u>** Tímto podávám připomínku k návrhu vymezeni akcelerační oblasti pro větrné elektrárny (AOV)/99 Na základě níže uvedených důvodů nesouhlasím s návrhem změny č. 2 ÚRP ČR, Vyhodnocení vlivů návrhu Změny č. 2 ÚRP na udržitelný rozvoj území (SEA) a návrhům jednotlivých územních opatřeni pro akcelerační oblasti (AO) vymezeným v návrhu Změny č. 2 ÚRP. Veškeré níže uvedené připomínky se vztahuji současně ke všem výše uvedeným projednávaným částem veřejné vyhlášky. Vymezeni území dotčeného připomínkami: obec Josefov, Prušánky, Dolní Bojanovice, Starý Poddvorov, Nový Poddvorov katastrální území Josefov, Prušánky, Dolní Bojanovice, Starý Poddvorov, Nový Poddvorov	**Akceptováno.** Akcelerační oblast AOV99 – Podkovné byla vypuštěna.

Poř. č.	Připomínkové místo	Číslo jednací	Článek	AO	Připomínka	Vyhodnocení
					Územní opatření k AOV99 a současně na širší území, které může být navrženým řešením přímo či nepřímo ovlivněno. Připomínku podávám: 1. jako vlastník / spoluvlastník níže uvedených nemovitosti přímo vymezených v rámci akcelerační oblasti AOV99 Podkovné 2. jako vlastník / spoluvlastník níže uvedené stavby vinného sklepa nebo stavby pro rodinnou rekreaci v bezprostřední blízkosti této zóny 1 x 3. jako vlastnik/spduvlastnik níže uvedených dalších nemovitosti v obci Josefov, Prušánky, Dolní Bojanovice, Starý Poddvorov, Nový Poddvorov x 4. jako osoba žijící v dotčeném území x 5. jako osoba, která může být dotčena dopady návrhu (např. z hlediska krajiny, životního prostředí či kvality života) výše uvedené vlastnictví / spoluvlastnictví dokládají bod 1 Katastrální území Prušánky [734021] Parcelní čísla ..... AOV99 Podkovné - Jedná se o území vizuálně navazující na Lednicko-valtický areál, Vykopávky Mikulčice s vinnými tratěmi, vinohrady, solitérními stromy (Josefovská oskeruša, 2. místo v anketě strom roku), vinnými sklepy. Krajinný ráz nebyl dostatečně vyhodnocen, zejména rovinný charakter tohoto území, kdy průmyslová zástavba zničí kompoziční a pohledové výhledy. Vinohrady ani lokality sklepů, rozhledna Podluží, cyklotrasa byly zohledněny vágně nebo vůbec. Například v důvodové zprávě obecné povahy pro akcelerační oblast AOV99 Podkovné - Podmínka v odst. 3.1. písm. mi není uveden ve výskytu ptactva: Špaček obecný (Sturnus vulgaris), vztahuje se na něj evropská ochrana ptáků, což znamená zákaz bezdůvodného usmrcováni. V době zrání ovdce špaček mezi vinicemi a ovocnými sady přelétává ve velkých hejnech a ve vinicích je to nejhojnější pták. Dále se v důvodové zprávě obecné povahy pro akcelerační oblast AOV99 zapomnělo na ochranná pásma. Po odečteni ochranných pásem, není možné v oblasti umístit plánovaných 11 VTE. **<u>Na území AOV99 Podkovné se vztahují tato ochranná pásma:</u>** 1. Ochranné pásmo nejméně tři vysokotlakých plynovodů. vysokotlaký plynovod Rakousko - Polsko a vysokotlaké plynovody mezi sondami těžby plynu a plynovými stanicemi.. 2. Ložiskové ochranné pásmo Lignitu a těžby plynu. 3. Ochranné pásmo minerálních vod II. stupně pro Lázně Hodonín čerpaných z Josefova. Vrty BVJ-1, BVJ-2 a BVJ-3 v katastrálním území obce Josefov jsou oficiálně chráněné **přírodní léčivé zdroje** Jihomoravského kraje. o · BVJ-1 (Pramen Podluží): Nachází se na pozemku p.p.č. 795/2. Jde o velmi silně mineralizovanou jodobromovou minerální vodu typu Cl-Na. 2 o · BVJ-2 (Prušánka): Umistěn na p.p.č. 795/3. Podobně jako BVJ-1 poskytuje velmi silně mineralizovanou vocu typu Cl-Na s hypertonickým charakterem a vyšším obsahem lithia, barya a kyse|iny borité. V minulosti prošel náročnými technologickými úpravami a přepažením pro zajištěni dlouhodobé funkčnosti. o · BVJ-3 (Pramen Josefka): Leží na pozemku p.p.č. 795/4. Jedná se o zdroj silně mineralizované jodobromové vody typu Cl-Na, která je navíc železnatá. o · Slouží především jako kontrolní vrt a další zdroj pro lázeňství.	

Poř. č.	Připomínkové místo	Číslo jednací	Článek	AO	Připomínka	Vyhodnocení
					Všechny tři tyto zdroje jsou legislativně chráněny vyhláškami Ministerstva zdravotnictví. Minerální voda z nich je využívána pro léčbu pohybového aparátu, nervové soustavy a cévních onemocnění. Pro vrty BVJ-1, BVJ-2 a BVJ-3 v k. ú. Josefov u Hodonína, jsou legislativně stanovena ochranná pásma I. a II. stupně k ochraně přírodních léčivých zdrojů. Tato pásma slouží k ochraně minerálních vod před znečištěním a antropogenními zásahy podle lázeňského zákona. **<u>Typy ochranných pásem</u>** · Ochranné pásmo I. stupně: Tvoří bezprostřední okolí jednotlivých vrtů, kde platí nejpřísnější režim (zákaz vstupu nepovolaných osob, stavební činnosti apod.). · Ochranné pásmo II. stupně: Zahrnuje širší infiltrační a akumulační území v okolí obce Josefov, kde jsou omezeny určité hospodářské činnosti (např. hnojeni, hluboká orba nebo chemické postřiky) Záměr výstavby 11 větrných elektráren Vestas V162 v ochranném pásmu II. stupně vrtů BVJ-1, BVJ-2 a BVJ-3 představuje z hydrogeologického a legislativního hlediska **vysoce rizikový projekt, který naráží na přísné zákonné restrikce a vyžaduje závazné stanovisko Českého inspektorátu lázni a zřídel (ČIL).** Budováni hlubinných základů pro stroje s výškou 200 m, kde se počítá se zaráženými armovanými pilotami o délce 29 metrů (a lokálně až do hloubky 90 metrů), zasahuje přímo do geologického podloží a zvodněných vrstev chráněného akumulačního území. Klíčová rizika a legislativní překážky v OP II. stupně Podle lázeňského zákona (zákon č. 164/2001 Sb.) jsou v ochranném pásmu ||. stupně chráněny nejen podzemní vody samotné, ale i celá zřídelní struktura a její tlakové poměry. 1. **Zákaz trhacích prací a hlubokých zásahů:** V ochranných pásmech II. stupně bývá standardně zakázáno provádět činnosti, které mohou narušit nepropustné nadloží nebo změnit hydrogeologické poměry. Zaráženi armovaných pilot do hloubek 29 až 90 metrů může způsobit mechanické otřesy, porušeni hydroizolačních vrstev a vytvořit hydraulické propojení mezi jednotlivými zvodněmi. 2. **Riziko kontaminace jodobromové solanky:** Vrty BVJ saji vodu z hlubokých vrtů. Proraženi nadložních izolátorů takto masivními základy otevírá riziko 3 kontaminace cizorodými látkami (např. chemickými přísadami v betonu, stavební chemii) nebo průsakem povrchových vod. 3. **Změna tlakových poměrů:** jakýkoliv hluboký zásah do podloží v akumulačním území může snížit tlak ve zřídelní struktuře, což by přímo ohrozilo vydatnost a samonapětlivost (artéský tlak) léčivých pramenů Podluží, Prušánka a Josefka. **<u>Schvalovací proces a stanovisko ČIL</u>** 1. **Závazné stanovisko Ministerstva zdravotnictví (ČIL):** žádný stavební úřad nemůže pro větrný park v této lokalitě vydat stavební povolení bez předchozího kladného závazného stanoviska Českého inspektorátu lázni a zřídel. 2. **Hydrogeologický posudek:** Investor by musel v rámci řízeni EIA (posuzování vlivů na životní prostředí) předložit rozsáhlý hydrogeologický model a posudek. Ten by musel stoprocentně prokázat, že pilotáž do hloubky až 90 metrů nijak neovlivni režim podzemních léčivých vod a nepropojí kolektory. <u>V praxi je získání takového posudku u takto hlubokých základů v těsné blízkosti zdrojů téměř nemožné.</u>	

Poř. č.	Připomínkové místo	Číslo jednací	Článek	AO	Připomínka	Vyhodnocení
					3. Vzhledem k těmto parametrům je pravděpodobnost, že by proiekt v této konfiguraci získal povoleni pro realizaci v ochranném pásmu II. stupně zdrojů Josefov, extrémně nízká. **Dopad na mou osobu spočívá v tom, že:** (AOV)/99 se nachází 1500 m od mé nemovitosti. Tato vzdálenost je pro mě nedostačující, V Rakousku jsou vzdálenosti více než 200 m vysokých VTE od obytných budov větší, kolem 3000 m. V důsledku přítomnosti VTE klesne hodnota mé nemovitosti až o 30% a stane se neprodejnou. Pokud se budu chtít vyhnout nízkofrekvenčnímu hluku a negativnímu vlivu VTE na zdraví mé rodiny, nebudu mít možnost nemovitost prodat a přestěhovat se jinam. Nedovedu si představit, jak je možné postavit 200 m vysoké VTE s průměrem rotoru 162 m ve vinici, která roste desítky let a ve které se celoročně pracuje i v zimě. Navíc vinici bude v zimě poškozovat a zaměstnance ohrožovat odpadávající námraza. Stáří vinice zásadně ovlivňuje kvalitu hroznů a charakter vína. S návrhem týkajícím se Územního opatřeni kAOV99 **nesouhlasím** a požaduji jeho **vyřazeni nebo zásadní přepracování**, neboť vykazuje závažné nedostatky z hlediska zákonnosti, ochrany životního prostředí i dopadů na obyvatele v dané oblasti. 4 **II. Zákonnost a nesou|ad s právními předpisy ČR** **1) Rozpor se zákonem č. 500/2004 Sb., správní řád** o § 3 - nebyl zjištěn stav bez důvodných pochybností o § 68 - nedostatečné odůvodnění Návrh **je nepřezkoumatelný**, protože neobsahuje konkrétní podklady pro dané území. **2) Rozpor se zákonem č. 100/2001 Sb. (EIA/SEA),** chybí posouzeni: o kumulativních vlivu o variantního řešení o konkrétních dopadů na území Dokumentace SEA **je neúplná a věcně nedostatečná.** **3) Rozpor se zákonem č. 114/1992 Sb. (ochrana přírody a krajiny)** o ohroženi krajinného rázu (§ 12) o narušení ekologické stability o zásah do biotopů a migračních tras **4) Rozpor se stavebním zákonem** o § 18 a § 19 - ochrana hodnot území	

Poř. č.	Připomínkové místo	Číslo jednací	Článek	AO	Připomínka	Vyhodnocení
					○ požadavek na udržitelný rozvoj Návrh představuje industrializaci volné krajiny **bez dostatečného odůvodnění**. **<u>III. Nesoulad s právem Evropské unie</u>** **1) Směrnice o ptácích (2009/147/ES) a o stanovištích (92/43/EHS)** ○ nelze vyloučit negativní vliv na chráněné druhy ○ chybí dostatečné biologické podklady **Rozpor** s požadavkem vyloučeni významného vlivu. **2) Směrnice EIA (2011/92/EU)** ○ nedostatečné zapojeni veřejnosti ○ nedostatečné vyhodnoceni vlivů **3) Směrnice RED III (2023/2413)** nebyla doložena priorita využiti: ○ zastavěných ploch ○ brownfieldů ○ technicky narušených území Vymezení ve volné krajině je v **rozporu s principem minimalizace dopadů.** **4) Princip předběžné opatrnosti (Čl. 191 SFEU)** Politika Unie v oblasti životního prostředí přispívá k sledováni následujících cílů: ○ zachování, ochrana a zlepšováni kvality životního prostředí, ○ ochrana lidského zdraví, ○ uvážlivé a racionální využíváni přírodních zdrojů, **5) Evropská úmluva o krajině (European Landscape Convention), ETS No. 176** ○ nedostatečná ochrana krajiny jako základní složky životního prostředí ○ ignorováni charakteru území ○ nedostatečné zapojeni veřejnosti do rozhodováni o zásazích do krajiny **6) Aarhuská úmluva (Conventi'on on Access to Information, Public Participation in Decision-making and Access to Justice in Environmental Matters), 1998** ○ omezení práva veřejnosti na informace ○ omezeni účasti veřejnosti na rozhodovacích procesech (pouze formální zapojeni) ○ omezeni práva veřejnosti na přistup k právní ochraně v záležitostech životního prostředí **<u>IV. Nedostatky SEA a podkladů</u>** ○ absence terénních biologických průzkumu ○ práce pouze s mapovými podklady (nedostatečné)	

Poř. č.	Připomínkové místo	Číslo jednací	Článek	AO	Připomínka	Vyhodnocení
					○ chybí reálná data o výskytu druhů ○ variantní řešení ○ posouzení vlivu na zdraví Bez těchto podkladů **nelze učinit kvalifikovaný závěr.** Ministerstvo dopravy ve svém vyjádřeni č. j. MD-22459/2026-940/3 potvrdilo, že v České republice dosud neexistuje samostatná metodika pro posuzováni vlivu větrných elektráren na bezpečnost silničního provozu. Tuto oblast označilo za metodickou mezeru a současně připustilo existenci odborně diskutovaných vizuálních a percepčních vlivů (např. vizuální distrakce, stínové efekty, noční překážkové osvětlení). Ministerstvo dopravy rovněž připustilo existenci identifikovatelných bezpečnostních rizik, jako je odlet ledu, havárie či odlet části stavby. Tyto skutečnosti potvrzuji, že podklady návrhu nejsou úplné a neumožňuji kvalifikované posouzeni bezpečnostních dopadu na dopravu. **V. Narušeni krajiny a životního prostředí** Navržené řešení povede k: ○ zásadní změně krajinného rázu ○ narušeni horizontů a dálkových pohledů ○ vzniku bariér v krajině ○ narušeni ekologické konektivity ○ znehodnoceni zemědělské půdy a vinic ○ zničeni migračních tras živočichů Výška staveb (200 m) **znamená nadregionální dopad.** **VI. Dopady na obyvatele** Návrh nedostatečně řeší negativní vliv na: ○ hluk a nízkofrekvenční hluk ○ stroboskopický efekt ○ světelné zatíženi ○ kvalitu bydlení ○ hodnotu nemovitosti Tyto **vlivy nejsou řádně vyhodnoceny.** **VII. Kumulativní a systémové dopady** Není řešeno: ○ souběžné působeni vice projektu ○ celkové zatíženi území ○ únosnost krajiny	

Poř. č.	Připomínkové místo	Číslo jednací	Článek	AO	Připomínka	Vyhodnocení
					Hrozí **nevratná degradace území.** **<u>VIII. Absence variantního řešení</u>** Není doloženo, že byly posuzovány jiné lokality a méně konfliktní varianty, jedná se o porušeni základního principu plánováni. Nebyla rovněž posouzena tzv. nulová varianta (varianta 0), tedy stav území před realizaci záměru, což znemožňuje objektivní hodnoceni dopadů. **<u>IX. Vyloučeni EIA a nedostatečné posouzeni v|ivů</u>** Navržené vymezeni akceleračních oblasti má zásadní dopad i z hlediska následného povolováni záměrů, neboť v těchto oblastech dochází k omezeni, resp. vyloučeni standardního posuzováni vlivů na životní prostředí (EIA). O to vyšší nároky musí být kladeny na kvalitu, úplnost a konkrétnost podkladů a vyhodnoceni vlivů na životní prostředí již na úrovni tohoto návrhu, neboť územní opatřeni dle ZOZE nemůže plnohodnotně nahradit individuální posouzeni konkrétních záměrů. Předložený návrh však tyto požadavky nenaplňuje, zejména postrádá dostatečné vyhodnoceni konkrétních lokálních dopadů, kumulativních vlivů více záměrů v území a jejich dopadů na krajinný ráz, obytné prostředí a veřejné zdraví. Ministerstvo vnitra – generální ředitelství HZS ČR ve svém oficiálním vyjádření ze dne 6. 2. 2026 potvrdilo, že v České republice dosud neexistuje komplexní právní ani metodická úprava požární bezpečnosti větrných elektráren. Současně uvedlo, že nejsou stanoveny konkrétní minimální odstupové vzdálenosti těchto staveb od lesních porostů či obytné zástavby z hlediska požárního rizika a že zásah jednotek požární ochrany je v případě požáru větrné elektrárny převážně pouze defenzivní. Tato skutečnost dokládá, že stát dosud nemá komplexně řešenou požární bezpečnost těchto staveb, přestože jsou navrhovány ve stále větším rozsahu, často v blízkosti lesních porostů, chráněných území, zemědělské krajiny či obytné zástavby. Za situace, kdy neexistuje metodika požární bezpečnosti větrných elektráren ani stanovené odstupové vzdálenosti těchto staveb od lesních porostů či obytné zástavby, nelze učinit závěr o přijatelnosti rizik, a tedy ani o způsobilosti území pro vymezeni akcelerační oblasti. **<u>X. Hlavni požadavek</u>** Navrhuji: I) **Vyřazeni výše uvedené akcelerační oblasti z návrhu** nebo 2) Zároveň (pro případ, že nebude tomuto požadavku vyhověno) **požaduji, aby návrh změny č. 2 ÚRP ČR nebyl v této části schválen a byl vrácen k zásadnímu přepracování**, a to zejména po doplněni: Zpracování plnohodnotného hodnocení HIA (Heritage Inpact Assessment) schváleného mezinárodní organizací ICOMONOS o · posouzení vlivu na lokdity Natura 2000 dle Čl. 6 odst. 3 směrnice 92/43/EHS o · dostatečný biologický průzkumu odpovídající metodikám MŽP v různých ročních obdobích	

Poř. č.	Připomínkové místo	Číslo jednací	Článek	AO	Připomínka	Vyhodnocení
					○ · hodnoceni vlivu zejména na populace netopýrů, křepelek, vlh pestrých ○ · posouzení kumulativních vlivů v širším území ○ · hodnoceni dopadů na krajinný ráz ○ · hodnoceni dopadů na využiti nemovitosti vlastníků v dosahu navrhovaných 500 m od obytné zástavby a 30 m od vinných sklepů, přímý dopad vymezeni AOV99 na výkon vlastnických práv těchto vlastníků, včetně uvedeni metodiky, podle které se určuje vzdálenost od zastavěného území a od vinných sklepů (podzemní prostory) hodnoceni dopadů na cenu vinic ○ · statické hodnoceni ○ zdůvodněni nevyužiti brownfieldů a narušených území uvedených v Národní databázi brownfieldů ○ metodických podkladů pro posouzení vlivu větrných elektráren na bezpečnost silničního provozu, včetně vyhodnoceni vizuálních a percepčních vlivů a identifikovaných bezpečnostních rizik ○ podkladů týkajících se požární bezpečnosti větrných elektráren, včetně metodiky požárního posouzeni, stanoveni minimálních odstupových vzdáleností od lesních porostů, obytné zástavby, dopravní infrastruktury a dalších citlivých území, a vyhodnoceni zásahových možností jednotek požární ochrany Do doby doplnění těchto podkladů nelze území považovat za způsobilé pro vymezeni akcelerační oblasti. **XI. Závěr** Návrh v předložené podobě není dostatečně odůvodněný, není podložen odbornými daty, je v rozporu s právními předpisy ČR i EU a může mít závažné dopady na krajinu, životní prostředí i obyvatele, proto požaduji především vyřazení Územního opatřeni AOV99 z návrhu Změny č. 2 Územního rozvojového plánu ČR. Pro případ, že tomuto požadavku nebude vyhověno, požaduji zásadní přepracování Návrhu Změny č. 2 ÚRP ČR tak, aby byl v souladu s právními předpisy a byly řádně vyhodnoceny jeho dopady. Žádám, aby tato připomínka byla řádně vypořádána v souladu se zákonem a aby bylo uvedeno konkrétní zdůvodněni přijatého řešeni.	
10468.	Alena Blažková	MMR-48180-2026-81	99czzf 99czzg 99czzh	AOV82 AOV83 AOV84	Jméno a příjmení: Území dotčené připomínkou: Katastrální území obce Spíkaly?, Trnová Text připomínky Podatel nesouhlasí s vymezením akcelerační oblasti AOV82, AOV83, AOV84a žádá, aby tato akcelerační oblast nebyla ve Změně č. 2 Územního rozvojového plánu vymezena a aby nebylo vydáno územní opatřeni AOV82, AOV83, AOV84. Odůvodněni uplatněné připomínky **1. Direktivní vymezeni AOV** Podatel se domnívá, že není nezbytné (a neplyne to ani ze směrnice EU RED III), aby akcelerační oblasti pro VTE (dále jen „AOV") byly vymezeny direktivně na celostátní úrovni. je naprosto dostačující, když by Změna č. 2 Územního rozvojového plánu (dále jen „Změna č. 2") dala obcím povinnost, aby prověřily možnosti vymezení AOV v územních plánech. Na základě tohoto pokynu by samosprávy znalé místních poměrů po dohodě s občany vymezily vhodné lokality pro VTE. Díky tomu by byly zohledněny s potřebnou pečlivostí a v nutné podrobnosti	**Akceptováno částečně.** Akcelerační oblast AOV84 – Doubravice byla vypuštěna. Akcelerační oblast AOV83 – Chorušice byla zmenšena. Akcelerační oblast AOV82 – Boreč byla zmenšena. Vymezení akceleračních oblastí proběhlo na základě biologického posouzení konkrétního navrhovaného území podle § 11 odst. 3 resp. 4 ZOZE, jehož výsledky spolu s výsledky vyhodnocení vlivů na životní prostředí (SEA/VVURÚ, Příloha 5 k Z2 ÚRP) byly zapracovány do návrhu Změny č. 2 ÚRP; oblasti, u nichž autorizované osoby identifikovaly významné negativní nebo kumulativní vlivy, byly ze Z2 ÚRP vyloučeny (odůvodnění Z2 ÚRP, odst. 32). Zpracování VVURÚ odpovídá obsahem i strukturou požadavkům přílohy č. 4 stavebního zákona; jde o hodnocení na úrovni koncepce, nikoli na úrovni konkrétních záměrů, a tomu odpovídá i míra podrobnosti použitých podkladů. Územní plánování na celostátní úrovni je výkonem státní správy; ústavou zaručená samospráva obcí (čl. 8, 100, 101 Ústavy ČR) tím není dotčena. Výběr lokalit vychází z odborných podkladů

Poř. č.	Připomínkové místo	Číslo jednací	Článek	AO	Připomínka	Vyhodnocení
					1 zásahy do veřejných zájmů, které není možné na úrovni Změny č. 2 zhodnotit, neboť to její velké měřítko neumožňuje. **2. <u>Diskriminační vymezení AOV</u>** Ve Změně č. 2 ÚRP není dostatečně vysvětleno, proč je třeba vymezit akcelerační oblasti právě tak, jak to činí Změna č. 2, jinými slovy není pochopitelné, proč právě počet AOV, se kterým Změna č. 2 počítá, povede ke splnění klimatických a energetických citů a proč vymezeni jiné oblasti již není zapotřebí nebo proč by klimatické a energetické cíle nemohly být plněny i bez AOV82, když není ke splnění těchto cílů (které ani nejsou ve Změně č. 2 specifikovány) zapotřebí ani o jednu AOV více. Lokalita, kde je AOV82 přitom není nijak výjimečná z hlediska potenciálu pro VTE (nebo alespoň není ve Změně č. 2 přesvědčivě popsáno, proč se AOV82 svým větrným potenciálem tak výrazně odlišuje od dalších oblastí, kde AOV vymezeny nebyly). Lze tedy předpokládat, že existují i jiné shodné oblasti, kde však z nejasných důvodů AOV nebyly vymezeny. To považuje podatel za diskriminační. Diskriminovány jsou i samosprávy, na jejichž území jsou AOV vymezeny. Vymezení AOV totiž představuje jakousi stavební uzávěru, kdy obec nemůže v dotčeném území měnit územní plán podle svých potřeb, ale musí respektovat vymezenou AOV. Vedle toho pak nebudou investoři VTE motivováni, aby s obcí uzavřeli férovou plánovací smlouvu a poskytli obci a jejím občanům dostatečné kompenzace za negativní dopady provozu VTE. Záměry VTE povolované v AOV totiž budou protežovány a jejich výstavba výrazně usnadněna. Tato diskriminace přímo ovlivňuje i občany samospráv. **3. <u>Nedostatečné posouzení vlivů</u>** Vymezení AOV s největší pravděpodobností povede k tomu, že záměry VTE v nich umisťované budou upřednostňovány a nedojde už nikdy k řádnému posouzení jejich negativních dopadů na životní prostředí, na zdraví a životy lidi. Proto by mělo být vyhodnocení vlivů Změny č. 2 a územního opatřeni pro AOV82 extrémně podrobné a kvalitní, prakticky na úrovni EIA. Překážkou pro takové podrobné posouzeni je ale fakt, že je měřítko Územního rozvojového plánu příliš velké a neumožňuje skutečně posoudit dopady vymezeni AOV (jiné by to bylo na úrovni územního plánu, resp. v procesu EIA se znalosti konkrétního záměru). Vzhledem k tomu, že na vymezeni akceleračních oblasti naváže zrychlené a zjednodušené povolovací řízení před Dopravním a energetickým stavebním úřadem (DESÚ), v rámci kterého bude úřad prakticky pouze ověřovat, zda jsou záměry v souladu s vágními a nicneříkajícími podmínkami územního opatření AOV82. V souladu s těmito obecnými podmínkami ale budou téměř jakékoliv záměry, což znamená, že vlivy VTE realizovaných v AOV82 nebudou nikdy reálně posouzeny. Podatel se domnívá, že je nezbytné, aby všechny vlivy VTE byly skutečně a podrobně posouzeny. Vágní posouzení Změny č. 2 nebo územního opatřeni AOV82 je naprosto nedostatečné. Podatel se domnívá, že vadné posouzeni dopadů VTE může mít nejen přímý vliv na jeho zdraví včetně psychické pohody, ale také to může ovlivnit socioekonomický rozvoj obce, ve které žije. Podatel ještě připomíná, že nedošlo ke kumulativnímu zhodnoceni vlivů v důsledku vymezeni tří AOV v těsné blízkosti (AOV82, AOV83 a AOV84). **4. <u>Zanedbatelné pozitivní vlivy vymezení AO</u>**	zpracovaných v rámci VVURÚ a biologického posouzení; výběr konkrétních území není svévolný ani diskriminační, neboť se opírá o standardizovanou metodiku hodnocení potenciálu a omezení každé lokality. Problematika krajinného rázu byla posuzována v rámci VVURÚ, a to jak z hlediska navrhovaného souboru akceleračních oblastí jako celku, tak pro jednotlivé oblasti v kartách akceleračních oblastí (viz příloha č. 2 vyhodnocení vlivů). Vliv na krajinný ráz byl jedním z důvodů, proč bylo 16 původně uvažovaných akceleračních oblastí z návrhu zcela vypuštěno a u 48 ze zbývajících 80 oblastí pro VTE byl snížen limit maximální výšky větrných elektráren. Do územního opatření u akcelerační oblasti pro VTE je zapracována podmínka zpracování hlukové studie a minimalizace shadow flicker efektu; akcelerační oblasti jsou vymezovány v minimální vzdálenosti 500 m od obytné zástavby. Ustanovení obecně závazných právních předpisů týkajících se hlukové zátěže nejsou uplatněním Změny č. 2 ÚRP porušena. Kumulativní a synergické vlivy byly posuzovány v rámci SEA/VVURÚ; jejich výsledky byly promítnuty do vymezení akceleračních oblastí a podmínek územních opatření. Posouzení vlivů na soustavu Natura 2000 bylo provedeno jako součást VVURÚ v souladu s § 45i zákona č. 114/1992 Sb.; akcelerační oblasti nelze v souladu se ZOZE a nařízením vlády č. 507/2025 Sb. vymezovat na území lokalit soustavy Natura 2000.

Poř. č.	Připomínkové místo	Číslo jednací	Článek	AO	Připomínka	Vyhodnocení
					V odůvodněni Změny č. 2 ani územního opatřeni není možné dohledat vyčísleni přínosu AOV82 pro snížení energetické závislosti anebo sníženi produkce CO_2. Ve vyhodnocení vlivů územního opatření AOV82 se ale uvádí k pozitivním vlivům (přínosům) vymezeni AOV a realizace VTE: *„Zanedbatelný až mírně pozitivní vliv k ochraně klimatu uplatnění AO se uplatní v globálním měřítku, tedy i z hlediska přeshraničního působení."* 2 V dokumentaci Změny č. 2 a územního opatřeni je tedy přiznáno, že přínosy VTE realizovaných v AOV82, 83,84 budou zanedbatelné, byt' chybí konkrétní čísla. V takové situaci není pochopitelné, jak mohl zájem na vymezení AOV82,83,84, převážit nad ostatními konkrétně specifikovanými veřejnými zájmy, které naopak výstavba VTE ovlivni výrazně (byt' to nekvalitně zpracované vyhodnoceni Změny č. 2 a územního opatřeni nepřiznává). Dále se ve vyhodnoceni územního opatření AOV82,83,84 uvádí: *„Vlivy na ovzduší v době výstavby zanedbatelné (prašnost při přesunu zemin, emise ze spalování PHM, sekundární prašnost), v době provozu mírně pozitivní z důvodu náhrady spalovacích zdrojů při výrobě cl. energie."* Vzhledem k tomu, že se ve vyhodnoceni uvádí, že vliv AOV32,83,84, na ochranu klimatu bude zanedbatelný, bude logicky zanedbatelný rozsah, ve kterém VTÉ realizované v AOV82, 83, 84 nahradí spalovací zdroje. Změna č. 2 ani územní opatření tento závěr nevyvrací, neobsahují totiž vyčíslení toho, v jak velkém rozsahu VTE realizované v AOV82, 83, 84 nahradí spalovací zdroje a jaký přesně vliv bude mít tato náhrada na cíle sledované Změnou č. 2, tedy sníženi energetické závislosti ČR a sníženi produkce CO_2. Je také třeba řádně vyhodnotit, proč těchto cílů nelze dosáhnout jinými způsoby (zvýšeni počtu bloků JEDU, popř. JETE, rozvoj vodíkové infrastruktury v souladu s Vodíkovou strategii ČR, větší důraz na rozvoj FVE). Proto ani blíže nespecifikovaná náhrada spalovacích zdrojů není důvod, proč by měl zájem na vymezeni AOV82 převážit nad jinými zájmy v území. **5. <u>Výška VTE a rozloha AO</u>** Ve Změně č. 2 ani v územním opatření pro AOV82, 83, 84 není vysvětleno, proč byla zvolena právě tato rozloha AO a proč má AOV právě tyto konkrétní hranice a proč právě toto vymezení AOV povede ke splněni cílů Změny č. 2. jinými slovy není vysvětleno, proč nemůže být AO vymezena jiným způsobem tak, aby kupř. byly VTE umisťovány v dostatečné vzdálenosti od zastavěného území a zastavitelných ploch podle územních plánů (min 1,5 km) a není porovnáno, zda by toto jiné vymezení AOV třeba také nevedlo ke splněni cílů Změny č. 2. Podatel se domnívá, že to ale vzhledem k nespecifičnosti citů Změny č. 2 není ani možné, proto by také vůbec neměla být AOV82 vymezena. **6. <u>Hluková zátěž, vibrace a stroboskopický efekt</u>** Podatel zásadně nesouhlasí s tím, že Změna č. 2 ani příslušné územní opatřeni vůbec neřeší negativní dopady hluku. Hluk totiž Změna č. 2 chápe jako normální integrální součást VTE, bez které to prostě nejde a je třeba se s tím smířit. Tento přistup nejlépe demonstruje přirovnání hluku z VTE k v podstatě příjemnému „šumění lesa", které mohou zaregistrovat jen neurotické osoby. Podatel se proto domnívá, že hlukové vlivy nebyly zhodnoceny a ve skutečnosti to ani není možné bez znalosti konkrétního projektu. Podatel zdůrazňuje, že nepovažuje za dostatečné, aby byla hluková zátěž řešena až v hlukové studii zpracované investorem. Takový přistup není schopný zajistit reálnou ochranu lidského zdraví. Podatel dále nesouhlasí s tím, že vůbec nedošlo k posouzení vlivů infrazvuku, nízkofrekvenčního hluku a vibraci, ačkoliv odborné studie upozorňuji na rizika spojená s těmito doprovodnými jevy provozu VTE. Podatel se domnívá, že nebyl ani řádně zhodnocen vliv vibrací na nemovitosti. stejně tak nebyl řádně	

Poř. č.	Připomínkové místo	Číslo jednací	Článek	AO	Připomínka	Vyhodnocení
					posouzen z hlediska vlivů tzv. stroboskopický efekt, kdy se posouzení zejména nezaměřilo na obtěžující dopady stroboskopického efektu. **7. <u>Vlivy na krajinný ráz</u>** Větrné elektrárny mají zásadní vlivy na krajinný ráz. Ve Vyhodnoceni vlivů územního opatřeni AOV82 se uvádí: *„Z analýzy viditelnosti vyplývá, že hodnocené území se vyznačuje vysokou koncentrací kulturně-historických hodnot v otevřenějším prostoru mezi Mšenem a Mladou Boleslaví, který je současně silně podmíněn vazbou na CHKO Kokořínsko a na výhledy k Bezdězu. V bezprostředním okolí se nachází kostel* 3 *Narozeni Panny Marie, kostel sv. Havla, evangelický kostel, fara, zámek a soubor historických usedlosti a drobné sakrální architektury. Ve vzdálenosti do 2 km se dále uplatňuje hradiště Hrádek, kaple Korunováni Panny Marie, kostel sv. Františka Serafínského, větrný mlýn a další historické objekty. v širším území do 5 km a 15 km se koncentrují významné dominanty, zejména hrad Málkov, areál hradu Bezděz, hrad Houska, hrad Kokořín, hradiště a řada kostelů, zámků a tvrzí Základní hodnotou území je obraz Kokořínska a současně nerušené výhledy na dominantu Bezdězu, včetně jeho pozadí v ose sever-jih a v návaznosti na výhledy z Ještědu. Významná je také potřeba zachovat obraz Mšena v krajině a respektovat scenérie CHKO Kokořínsko. Nejde jen o jednotlivé památky ale o celistvou krajinnou kompozici s mimořádně silným geniem loci. Větrné elektrárny by v tomto prostoru mohly narušit jak vlastní obraz Bezdězu, tak jeho pozadí a související dálkové výhledy stejně jako obraz Mšena a vnitřní scenérie Kokořínska."* Jak je možné, že všechny tyto vlivy jsou hodnoceny jako zanedbatelné, když přitom VTE budou představovat novou dominantu, která jednoznačně výrazně ovlivni krajinu, to není ve Změně č. 2 ani v územním opatření vysvětleno. Vliv VTE na krajinný ráz bude mít ještě další dopady – již napořád bude hodnota krajinného rázu snížena, takže bude možné do území umisťovat i další záměry, které by jinak kvůli ochraně krajinného rázu nebyly přípustné. **8. <u>Další negativní vlivy AOV82, AOV84</u>** - Oblasti AOV82, AOV84 uzavřou (odříznou) ze třech stran pohled do krajiny z obcí Trnová, Kluky Vrátno, Sudoměř. - Hranice oblasti se často nacházejí cca 500 metrů od zástavby. **9. <u>Rozpor s legislativou</u>** 9.1 Rozpor se zákonem č. 500/2004 Sb., správní řád § 3 - nebyl zjištěn stav bez důvodných pochybností § 68 - nedostatečné odůvodněni Návrh je nepřezkoumatelný, protože neobsahuje konkrétní podklady pro dané území. 9.2 Rozpor se zákonem č. 100/2001 Sb. (EIA/SEA), chybí posouzeni:	

Poř. č.	Připomínkové místo	Číslo jednací	Článek	AO	Připomínka	Vyhodnocení
					kumulativních vlivů variantního řešeni konkrétních dopadů na území Dokumentace SEA je neúplná a věcně nedostatečná. 9.3) Rozpor se zákonem č. 114/1992 Sb. (ochrana přírody a krajiny) ohroženi krajinného rázu (§ 12) narušení ekologické stability 4 zásah do biotopů a migračních tras 9.4) Rozpor se stavebním zákonem § 18 a § 19 - ochrana hodnot území požadavek na udržitelný rozvoj Návrh představuje industrializaci volné krajiny bez dostatečného odůvodnění. 9.5. Nesoulad s právem Evropské unie 9.5.1 Směrnice o ptácích (2009/147/ES) a o stanovištích (92/43/EHS) nelze vyloučit negativní vliv na chráněné druhy chybí dostatečné biologické podklady Rozpor s požadavkem vyloučeni významného vlivu. 9.5.2 Směrnice EIA (2011/92/EU) nedostatečné zapojení veřejnosti nedostatečné vyhodnoceni vlivů 9.6 Směrnice RED III (2023/2413) přijeti připomínek odešlete prosím na emai: 5	

Poř. č.	Připomínkové místo	Číslo jednací	Článek	AO	Připomínka	Vyhodnocení
10469.	Jiří Freund	MMR-48181-2026-81	99ca 99cc 99cq 99cv 99cw 99czf 99czl 99czzw	AOV15 AOV18 AOV34 AOV40 AOV42 AOV52 AOV58 AOV102	1 <u>Úvod</u> Podávám tímto připomínky k návrhu Změny č. 2 Územního rozvojového plánu ČR v části týkající se především akcelerační oblasti AOV34 Jakartovice dále širšího území dotčeného návrhem. Vymezení území dotčeného připomínkami: **AOV 34 Jakartovice** **Obce:** Kružberk, Nové Lublice, Jakartovice **Katastrální území:** 675431 Kružberk, F75440 Staré Lublice v obci Kružberk, 645036 Hořejší Kunčice, 645044 Kerhartice u Budišova nad Budišovkou, 625876 Deštné, 645052 Medlice u Budišova nad Budišovkou v obci Jakartovice. 706388 Nové Lublice **Kraj:** Moravskoslezský Dále pak, s ohledem na výrazné vizuální kumulativní dopady uplatňuji připomínky i k **AOV15 Moravice** **Obce:** Litultovice, Moravice, Melč **Katastrální území:** 686018 Litultovice, 681440 Lhotka u Litultovic, 698601 Moravice, 692778 Melč **kraj:** Moravskoslezský V kontextu posouzeni kumulativních vlivů, které ovlivní obec Kružberk, uplatňuji připomínky dále i k zónám **AOV58 Jelení, AOV42 Jamartice, AOVV102 Zimní Pole, AOV52 Albrechtice, AOV 40 Lomnice a AOV18 Norberčany**. Připomínka směřuje zejména proti nedostatečnému vyhodnocení dopadů navrženého řešení na: o krajinný ráz a estetické hodnoty území, o · obytné a rekreační hodnoty území, o · vodní poměry a ochranu vodních zdrojů, o · zemědělský půdní fond, o · ekologickou stabilitu území, o · zvláště chráněné druhy a jejich biotopy, o · zdraví a kvalitu života obyvatel dotčených obcí. Jedná se o území s významnými krajinnými, přírodními a obytnými hodnotami, které nejsou návrhem dostatečně respektovány. Dále pak připomínka směřuje k metodicky i fakticky vadnému hodnocení SEA a rozporu návrhu s českou i evropskou legislativou. **1.1 <u>Stručná charakteristika obce Kružberk a jejího okolí</u>**	**Akceptováno částečně.** Akcelerační oblast AOV34 – Jakartovice byla vypuštěna. K akceleračním oblastem AOV15 – Moravice, AOV18 – Norberčany, AOV40 – Lomnice, AOV42 – Jamartice, AOV52 – Albrechtice, AOV58 – Jelení a AOV102 – Zimní Pole pořizovatel uvádí následující. Vymezení akceleračních oblastí proběhlo na základě biologického posouzení konkrétního navrhovaného území podle § 11 odst. 3 resp. 4 ZOZE, jehož výsledky spolu s výsledky vyhodnocení vlivů na životní prostředí (SEA/VVURÚ, Příloha 5 k Z2 ÚRP) byly zapracovány do návrhu Změny č. 2 ÚRP; oblasti, u nichž autorizované osoby identifikovaly významné negativní nebo kumulativní vlivy, byly ze Z2 ÚRP vyloučeny (odůvodnění Z2 ÚRP). Zpracování VVURÚ odpovídá obsahem i strukturou požadavkům přílohy č. 4 stavebního zákona; jde o hodnocení na úrovni koncepce, nikoli na úrovni konkrétních záměrů, a tomu odpovídá i míra podrobnosti použitých podkladů. Problematika krajinného rázu byla posuzována v rámci VVURÚ, a to jak z hlediska navrhovaného souboru akceleračních oblastí jako celku, tak pro jednotlivé oblasti v kartách akceleračních oblastí (viz příloha č. 2 vyhodnocení vlivů). Vliv na krajinný ráz byl jedním z důvodů, proč bylo 16 původně uvažovaných akceleračních oblastí z návrhu zcela vypuštěno a u 48 ze zbývajících 80 oblastí pro VTE byl snížen limit maximální výšky větrných elektráren. Kumulativní a synergické vlivy byly posuzovány v rámci SEA/VVURÚ; jejich výsledky byly promítnuty do vymezení akceleračních oblastí a podmínek územních opatření. Pro vymezení akceleračních oblastí byla využita vrstva území významných pro ptáky zpracovaná Českou společností ornitologickou (ČSO) na základě metodiky BirdLife International a vrstva území významných pro netopýry dle podkladů ČESON; ochrana chráněných druhů je zajištěna podmínkami zahrnutými do územních opatření, zejména povinností monitoringu mortality a selektivních odstávek v kolizně rizikovém období. Záměry v akcelerační oblasti podléhají posouzení vlivů dle § 11 ZOZE v rámci jednotného environmentálního stanoviska; EIA dle zákona č. 100/2001 Sb. se pro záměry ve vymezených akceleračních oblastech nebude opakovaně vyhotovovat v rámci stavebního řízení (§ 11 odst. 5 ZOZE). Konkrétní záměry se nadále povolují v souladu se stavebním zákonem za podmínek stanovených v územním opatření. Variantní řešení nejsou relevantním územně plánovacím nástrojem pro vymezování lokalit pro OZE.

Poř. č.	Připomínkové místo	Číslo jednací	Článek	AO	Připomínka	Vyhodnocení
					Pro lepší pochopení neúměrnosti návrhu, který je součásti Změny č. 2 URP a který bude mít nevratný a zničující dopad na obec Kružberk, uvádím v rámci úvodní kapitoly charakteristiku návrhem postižené oblasti. Jedná se o krajinu na území Nízkého Jeseníku, jejíž geomorfologický vývoj byl do značné míry ovlivněn řekou Moravicí. Ta je zde unikátní svými meandry, které z ní činí v úseku od vodní nádrže Kružberk až po Hradec nad Moravicí přírodní fenomén. Řeka a její okolí na sebe váže nejen celou škálu chráněných živočichů a rostlin, ale přitahuje i lidi pro svou malebnost a klid. Území spojené s řekou Moravicí je specifické staletou kontinuitou osídlení a unikátním géniem loci i přes pohnutou historii oblasti, která, jakožto historické Sudety, stále okouzluje svým unikátním charakterem, a proto si zaslouží citlivý rozvoj v podobě doplněni dalších krajinných prvků namísto nekontrolovatelné výstavby průmyslových objektů. Oblast je vyhledávána cyklisty, turisty, rekreanty i chalupáři, koňáky, pejskaři, vodáky. Mnoho občanů, nejen přímo obce Kružberku, má své živobytí založeno na turismu a rekreačních hodnotách území, v němž se nachází, jako dominanta a symbol Kružberku, vodárenská nádrž Kružberk a v její blízkosti známé a hojně navštěvované cvičné horolezecké skály, a nedaleko bývalé lázně Jánské koupele. Obyvatelé i návštěvníci Kružberku si této krajiny vysoce cení, protože jsou si vědomi, že trvale udržitelný rozvoj obce je závislý právě na ní a je tím největším bohatstvím, které obec má. Mnozí z nich udržují dodnes zachovalé původní německé statky. Myslivecké spolky pečují o divokou zvěř, která zde nachází ideální podmínky pro život. Ornitologové tuto oblast bedlivě sledují a zaznamenávají zde výskyt řady extrémně vzácných ptáků, kterým údolí Moravice poskytuje hnízdiště a otevřená náhorní mozaikovitá krajina (lesíky, remízky, louky, pole, kamenné pásy) zase loviště. O krajinu pečuje rovněž zemědělské ekologické družstvo AG Kružberk, které v krajině udržuje již desítky let biopásy a zaměřuje se především na chov pastevního (masného) i mléčného skotu. V obci Kružberk a jejím okolí se nachází řada ubytovacích zařízení (Davidův Mlýn, penzion Velké Sedlo, Sklípek, ke krátkodobému pronájmu se nabízí rovněž řada venkovských chalup, k rekreaci slouží rovněž rozlehlé chatové oblasti. To vše vede k prosperujícímu a zdravému občanskému životu v obci, obec sama a rovněž i místní spolky zde pořádají řadu celou společenských akcí a aktivit. Je to místo, které přirozeně spojuje podmanivou krásu podhůří Jeseníků, aktivní občanskou komunitu a trvalou přitažlivost pro návštěvníky. Zpracovaná SEA však výše uvedené skutečnosti zcela ignoruje a připouští fatální a nepřiměřené zásahy do jedinečného území obce Kružberk a jejího okolí. 2 Připomínky k zásadním nedostatkům ve zpracování návrhu zrněny č. 2 Územního rozvojového plánu ČR pro oblasti AOV 34 Jakartovice, AOV15 Moravice, AOV58 Jelení, AOV42 Jamartice, AOVV102 Zimní Pole, AOV52 Albrechtice, AOV 40 Lomnice a AOV18 Norberčany **2.1 Absence vyhodnocení kumulativních a synergických vizuálních vlivů** Vyhodnoceni vlivů návrhu Změny č. 2 URP na udržitelný rozvoj vykazuje fatální metodické pochybeni: - ignorace kumulativního vlivu staveb VTE v regionu celého Nízkého Jeseníku (potenciálně více než 200 turbín), což způsobí vizuální přetížení krajiny - hodnoceni vizuálních dopadů vychází pouze z map viditelnosti.	

Poř. č.	Připomínkové místo	Číslo jednací	Článek	AO	Připomínka	Vyhodnocení
					Tyto mapy byly realizovány izolovaně pro jednotlivé oblasti a navíc jsou zpracovány zcela vadným způsobem - dle těchto podkladů VTE mnohdy není vidět ani tehdy, když pozorovatel stojí těsně vedle ní. 2 Použité mapy viditelnosti zcela ignorují dynamiku pohybu, stroboskopické efekty, blikání a vznik světelného smogu v oblastech, která jsou dosud světelným smogem téměř nedotčeny. Z tohoto důvodu navrhuji: Zpracovat spojený model viditelnosti (Multi-project Cumulative Viewshed Map), který nasimuluje celkový horizont regionu celých Nízkých Jeseníků a jejich okolí při realizaci všech navržených zón najednou. 2.2 Absence vizualizace umístění staveb v krajině Vyhodnoceni vlivů návrhu Změny č. 2 LTRP na udržitelný rozvoj neobsahuje žádné vizualice, přičemž tento nedostatek byl na veřejném projednání odůvodněn dm, že v současnosti není známo přesné budoucí rozmístění staveb, a že vizualizace budou provedeny v rámci stevebního řízeni. Toto vysvětlení však nelze akceptovat, protože stanovení počtu VTE pro jednotlivé akcelerační oblasti vycházelo z konkrétní analýzy území, na základě které vyšel počet možných staveb VTE. (Navíc současný stavební zákon nenařizuje nutnost zpracovávat k povolovaným stavbám vizualizaci.) Podobnou analýzu území jsme si zpracovali sami, a v AOV34 jsme navrhli v potřebných rozestupech a se zohledněním terénu 23 ks VTE a v AOV15 11 VTE ("včetně stávajících) následovně: Vlastni body https://mapy.corn/cs/tunsticka?vlastni-body&l=0&dim=6a0f4ff97bd003b21fc11e05&x=17.6928424&y=49.8584825&z=13 	

Poř. č.	Připomínkové místo	Číslo jednací	Článek	AO	Připomínka	Vyhodnocení
					Nevypracování vizuální analýzy navrhovaných VTE nelze odůvodnit neznalostí konkrétního umístění jednotlivých věží v této fázi schvalování návrhu. Vizualizace musí obsahovat umístění celkového počtu navrhovaných VTE, tak aby bylo zřejmé, jaký dopad na krajinný ráz návrt má. Přesné rozmístění staveb je, v kontextu pořizováni návrhu, pro studii vizualizace irelevantní. již z výše uvedené mapky s možným umístěním VTE západně a východně od obce Kružberk je zjevné, že se jedná o celkové přetížení přírodní venkovské krajiny průmyslovými objekty. Z důvodu nepřezkoumatelnosti stávajícího Vyhodnoceni vlivů návrhu Změny č. 2 URP na udržitelný rozvoj a na krajinný ráz navrhuji, aby pořizovatel (MMR) doplnil podklady o moderní vizualizační standardy, které umožní plynulé otáčení pohledu v rozsahu 360 stupňů a zobrazení rotujících strojů v reálném čase z libovolně zvolených (uživatelsky definovaných) bodů zájmu v k.ú. Křužberk, (zejména z obytných zón, turistických tras a pastevních areálů). 3 **Konkrétně navrhuji:** · Pro plné posouzení ovlivnění krajiny samotné obce Kružberk a jejího okolí požadujeme provedení ‚Interaktivní 360° sférické fotomontáže (v softwaru Windplanner či windPRO) které zohledni rovněž zásahy rotorů (tzv. Stínáni horizontu rotujícím listem) do kruhového horizontu z vybraných, níže uvedených referenčních míst: Vlastní body https://mapy.com/cs/turisticka?vlastni-body&1=0&da=6al3179a79b9b4ea9e54292b&x=17.6907141&y=49.8299342&z=14 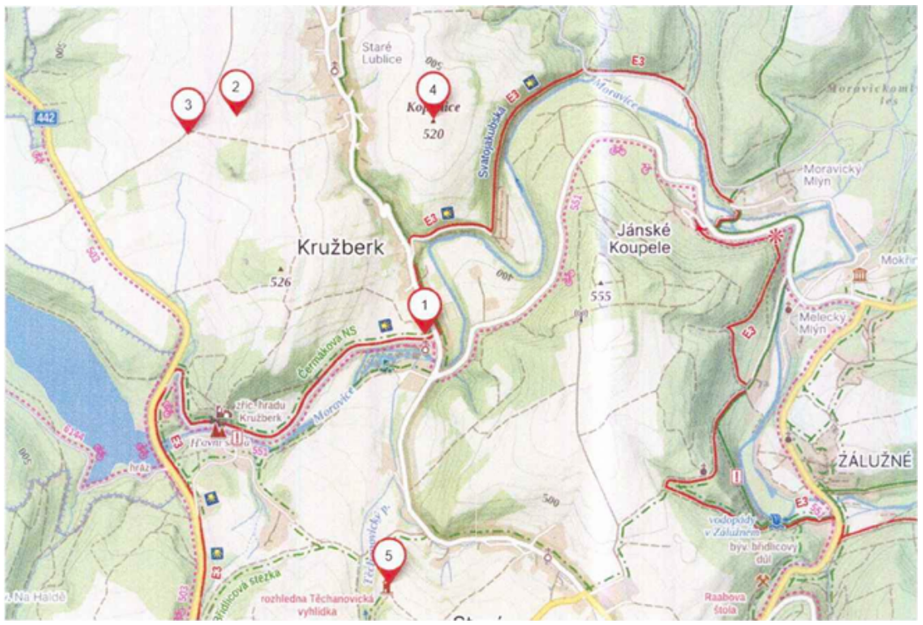	

Poř. č.	Připomínkové místo	Číslo jednací	Článek	AO	Připomínka	Vyhodnocení
					○ · Tuto interaktivní 360° sférickou fotomontáž požadujeme dále provést pro všechny výškové body v Přírodním parku Moravice. ○ · Dynamickou real-time 3D simulaci (na platformě Unreal Engine či VisAsim) zobrazující reálný pohyb rotorů, stroboskopický efekt stínů na pastvinách a přechodové světelné režimy (agresivní bílé záblesky leteckého značení) v kritické době soumraku před usínáním a pro roční období kdy budou stíny rotoru nejdelší. ○ · spojený (kumulativní) model viditelnosti (Cumulative Viewshed v ArcGIS) zahrnující vliv všech plánovaných VTE v regionu Nízkého Jeseníku pro vyhodnocení efektu vizuálního obklíčení obcí. **Bez těchto dynamických podkladů z libovolných bodů terénu nelze vliv na krajinný ráz objektivně posoudit.** **2.3 <u>Hodnocení dopadů návrhu na vodní poměry není provedeno individuálně pro konkrétní oblast</u>** Ze srovnání vyhodnocení SEA a stanoveni podmínek pro AOV v povodí řeky Moravice a vodárenské nádrže Kružberk jednoznačně vyplývá, že vykazují zásadní metodickou vadu spočívající v jejich zjevné unifikaci bez vazby na specifické podmínky jednotlivých lokalit. Samotná opatření jsou ve všech AOV totožná, přestože jednotlivé AOV mají zásadně odlišné hydrologické poměry. 4 Stejně tak odůvodnění podmínek pro ochranu vodních ekosystémů je ve všech AOV formulováno téměř totožně. Text odůvodnění používá stejnou obecnou formulaci o „ochraně mokřadů, pramenišť, rašelinišť a trvalých i občasných vodních toků" a stejnou vzdálenost 8 m M břehové hrany, bez ohledu na to, zda se v dané oblasti nachází významné vodní toky, rozsáhlé nivy, vodní nádrže, nebo pouze drobné bezejmenné stružky. V některých akceleračních oblastech (např. AOV18) se nacházejí významné přírodní biotopy vázané na vodní režim, jako L2.2, T1.1, Tl.5 nebo T1.6, zatímco v jiných oblastech (např. AOV52) se takové biotopy vůbec nevyskytují. Přesto jsou ve všech odůvodněních navržena totožně opatření pro ochranu vod a mokřadů. Současně je v rozporu s tímto přístupem skutečnost, že v rámci posouzení SEA je opakovaně konstatována dostatečnost navržených opatření bez potřeby dalších doplnění, a to i přesto, že opatření nejsou individualizována a nevycházejí z konkrétních podmínek území. Tento rozpor svědčí o tom, že: ○ · posouzení SEA není ve věcné vazbě na konkrétní obsah opatření, ○ · opatření byla stanovena šablonovitě, ○ · a nelze je proto považovat za odborně podložená a dostatečná z hlediska ochrany jednotlivých složek životního prostředí, zejména vod. **Z tohoto důvodu navrhuji:**	

Poř. č.	Připomínkové místo	Číslo jednací	Článek	AO	Připomínka	Vyhodnocení
					o · doplněni řádného hydrologického a hydrogeologického průzkumu, zejména s vazbou na citlivé povodí vodárenské nádrže Kružberk i m nádrž samotnou. o · přepracováni návrhu územních opatření pro AOV 34, o · individualizaci podle konkrétních podmínek AOV 34, o · a doplnění odpovídajících specifických opatřeni pro ochranu vodních poměrů v povodí vodárenské nádrže Kružberk. **2.4 <u>Návrh dopadů na zvláště chráněné živočichy není proveden individuálně pro konkrétní oblast</u>** Bylo provedeno porovnání vyhodnocení SEA a stanovení podmínek pro AOV v povodí řeky Moravice a vodárenské nádrže Kružberk s ohledem na ochranu zvláště chráněných druhů ptactva. Přestože zpracovaná dokumentace uvádí rozdílné druhové složeni ptáků (např. orel skalní, orel mořský, moták lužní, káně rousná, čáp černý, křepelka polní), navržená zmírňující opatřeni a jejich zdůvodnění jsou ve všech akceleračních oblastech prakticky totožná. Jednotlivé AOV vykazuji významně odlišné zastoupení druhů ptáků, zahrnující druhy s různými ekologickými vazbami a chováním: o · druhy vázaných na vodní ekosystémy (např. orel mořský, moták pochop v oblasti Slezské Harty), o · migrující druhy (např. jeřáb popelavý, čáp černý), o · zimující druhy (např. káně rousná). o · velké plachtivé druhy (orel mořský, orel skalní, čápi), o · dravce lovící v otevřené krajině (motáci, luňáci), o · druhy vázané na zemědělskou krajinu (křepelka, chřástal), Navzdory této heterogenitě jsou však podmínky ochrany ptactva formulovány ve všech akceleračních oblastech prakticky identicky. Tato opatření: o · nereflektují rozdílné způsoby letu a využívání prostoru jednotlivými druhy, o · nezohledňují sezónní dynamiku (migrace, zimování), · ani rozdílné typy rizik (kolize, rušení, ztráta biotopu). 5 o ani rozdílné typy rizik (kolize, rušení, ztráta biotopu). **Zejména je nedostatečné:** o · univerzální uplatnění opatření proti kolizím bez ohledu na druhový kontext,	

Poř. č.	Připomínkové místo	Číslo jednací	Článek	AO	Připomínka	Vyhodnocení
					o · nedostatečná opatření pro velké plachtivé druhy, která počítají s mortalitou, o nedostatečná prostorová nebo časová omezení provozu VTE v návaznosti na aktivitu jednotlivých druhů, o spoléhání na následný monitoring mortality namísto preventivního přístupu. **Takto formulovaná opatření nelze považovat za odborně adekvátní, neboť" nezajišťují skutečnou ochranu druhů s odlišnými ekologickými nároky.** **Z tohoto důvodu navrhuji:** Konstatovat, že výskyt zvláště chráněných druhů ptactva a jejich biotopů je zásadní překážkou pro vymezení AOV v předmětných oblastech. Zásadní přepracování návrhu opatření individuálně pro každou AOV tak, aby reflektoval reálnou ochranu zvláště ohrožených druhů ptactva v konkrétní lokalitě. **2.5 <u>Povrchní a metodicky vadné vyhodnocení vlivů na hospodářský rozvoj a soudržnost společenství obyvatel (Příloha č. 4 VVURÚ)</u>** Zpracované Vyhodnocení vlivů na hospodářský rozvoj a soudržnost společenství obyvatel území (Příloha č. 4 VVURÚ) je zcela formální, povrchní a neodborné. Sám zpracovatel v textu přiznává, že pro toto hodnoceni neexistuje závazný metodický pokyn, což se projevilo v naprosté ignoraci lokálních specifik regionu Nízkého Jeseníku. Hodnocení zcela opomíjí zásadní ekonomické a sociální dopady: **Likvidace turistického potenciálu:** Region v okolí vodní nádrže Kružberk a údolí Moravice je klidovou rekreační oblastí. výstavba masivních průmyslových dominant zásadně sníží atraktivitu území pro turisty, což povede k přímým ekonomickým ztrátám místních podnikatelů a samotné obce Kružberk. **Propad hodnoty majetku obyvatel:** Dokumentace nijak nevyčísluje a neřeší prokazatelný propad tržních cen rodinných domů a nemovitostí v obci Kružberk, k němuž v důsledku obklíčení obcí větrnými elektrárnami dojde. stát tímto přenáší hospodářské břemeno na úkor soukromého vlastnictví občanů. Dopad AO na cestovní ruch a ekonomiku území vůbec nebyl posouzen. **Návrh AO je v rozporu s požadavkem na udržitelný rozvoj území (§ 8 zákona 249/2025 Sb.).** **Z těchto důvodu navrhuji:** o · Toto hodnoceni vrátit k dopracování na základě exaktních socioekonomických modelů, nikoliv pouze na základě „odborného odhadu" zpracovatele." o · Doplnit posouzení dopadu návrhu na cestovní ruch a ekonomiku. 3 <u>Připomínky k zásadním nedostatkům ve zpracování návrhu změny č. 2 Územního rozvojového plánu ČR pro oblasti AOV 34 Jakartovice,</u> **3.1 <u>Znehodnocení funkčního biotopu, loviště a ohrožení života chráněné avifauny v oblasti AOV34</u>**	

Poř. č.	Připomínkové místo	Číslo jednací	Článek	AO	Připomínka	Vyhodnocení
					Předložená dokumentace SEA vykazuje zásadní věcný nedostatek, neboť hodnotí dotčené území pouze formálně podle administrativních map a zcela pomíjí jeho skutečnou biologickou funkci v krajině. Navzdory skutečnosti, že v oblasti AOV34 není formálně vymezen žádný chráněný migrační koridor, toto území plní nezastupitelnou roli v ekosystému. Dle mapových podkladů citlivosti ptáků vůči VTE se jednoznačně ukazuje, že záměrem dotčené území Kružberku a okolí spadá do kategorie středního a extrémního rizika. Navržená AOV těsně sousedi s oblastí extrémního rizika a částečně do této oblasti i zasahuje. Odůvodnění navrhuje ve vnitřním věcném rozporu, kdy tvrdí, že oblasti s extrémním rizikem se 6 zde vůbec nevyskytují a zároveň uvádí, že výskyt zvláště chráněných druhů byl v zájmovém území prokázán a do AOV zasahuje oblast vysokým rizikem. Následně navrhuje technická opatření proti střetu lopatek se zvláště chráněnými dravci, čímž potvrzuje jejich výskyt v oblasti. Výsledky biologického posouzení jsou nekonzistentní a navržená opatření jsou s nimi v přímém rozporu. Dotčená lokalita je tvořena harmonickou mozaikou poli, luk, pastvin, remízů a historických kamenných pásů. Vzhledem ke své geografické poloze – kdy bezprostředně navazuje na vodní nádrž Kružberk, údolí řeky Moravice a okolní lesní komplexy – funguje tato otevřená krajin3jako klíčové potravní teritorium (loviště) pro vzácné a kriticky ohrožené druhy dravých ptáků. Tito dravci, jejichž pravidelný výskyt, lov a kroužení v lokalitě je dlouhodobě prokázáno, nezbytně vyžadují k úspěšnému lovu volný a vertikálně nefragmentovaný horizont. Umístění masivních vertikálních struktur větrných elektráren do tohoto otevřeného prostoru vytvoří pro ptactvo nejen funkční bariéru, ale především akutní riziko fatálních kolizí. Obří rotující listy, jejichž konce dosahují extrémních rychlostí, budou kroužící dravce při lovu přímo usmrcovat (mortalita ptactva). Navržené omezující opatření limitující výšku staveb na „pouhých" l!! 200 m ani proklamované technologické systémy nedokáží toto přímé ohroženi života zvláště chráněných druhů na jejich domovském lovišti eliminovat. Z důvodu prevence úhynu zvláště chráněných živočichů navrhuji: Vyřazení zóny AOV34 z návrhu. **3.2 <u>Zásadní nedostatky provedeného biologického průzkumu</u>** Zásadní vadou provedeného biologickéh3 průzkumu bylo ignorování správné metodiky. V rámci veřejného projednání dne 15.5.2026 zazněla informace, že průzkum byl poveden pochůzkou v období srpen – říjen 2025. Zpráva o výsledcích průzkumu nebyla zveřejněna a není možno ji přezkoumat, jak po stránce metodické, tak faktické. **V rámci** veřejného projednání dne 15.5.2026 **bylo dokonce několikrát konstatováno ze strany předkladatelů návrhu, že průzkum byl proveden nesprávně.** Správná praxe biologického průzkumu vyžaduje celoroční, opakované a metodický standardizované sledování všech relevantních skupin organismů, provedené odborníky s příslušnou specializací. Průzkum musí pokrýt hnízdní, potravní, migrační i zimní období, zahrnovat mapování biotopů, detekci nepřímých znaků a hodnocení funkčních vazeb v krajině. **Jednorázové či sezónně omezené průzkumy nejsou způsobilé zachytit skutečný stav biodiverzity a nemohou být podkladem pro hodnocení vlivů záměru.** Pokud průzkum neproběhl v souladu s těmito standardy, nelze jej považovat za dostatečný podklad pro posouzení vlivů na zvláště chráněné druhy.	

Poř. č.	Připomínkové místo	Číslo jednací	Článek	AO	Připomínka	Vyhodnocení
					Biologický průzkum neuvádí výskyt přástevníka kostivalového (Euplagia quadripunctaria), přestože se v dotčeném území vyskytuje. Jedná se o druh celoevropského významu, kterýje předmětem ochrany v rámci soustavy Natura 2000 a jehož výskyt je v České republice dlouhodobě monitorován. Opomenutí takového druhu ukazuje na neúplnost a nedostatečnou terénní práci biologického hodnocení. Přástevník kostivalový je vázán na mozaikovitou krajinu s křovinami a loukami, které se v území n2cházejí, a jeho přehlédnutí svědčí o tom, že průzkum nebyl proveden v odpovídajícím období ani rozsahu. Pokud biologické hodnocení nezachytí ani druh, který se v území běžně vyskytuje aje snadno identifikovatelný, nelze jeho závěry považovat za dostatečné pro posouzení dopadů záměru na místní biodiverzitu. S ohledem na výše uvedené navrhuji: o · konstatovat, že výsledky takto provedeného biologického průzkumu jsou neakceptovatelné a nemohou být považovány za podklad pro hodnocení vlivů záměru o · provést řádný biologický průzkum v souladu se správnou praxí a navrhnout taková opatřeni, která zajisti, že nedojde k žádné změně hodnoty biotopu o · vyřadit celou zónu AOV34 z návrhu. **3.3 <u>Rozpor návrhu se zásadami ochrany území v oblasti Geoparku</u>** Dle mapových podkladů je návrhem AOV34 dotčené území Kružberku a jeho okolí zařazeno do tzv.: národního geoparku. https://experience.arcgis.com/experience546bdf2320ec4ce5a298ce79cb57285c/draft=true&org=aopkcr Hlavním cílem geoparků je podle Charty evropských geoparků **ochrana geologických lokalit**, výzkum, vzdělávání a 7 popularizace geověd, **rozvoj specificky orientované turistiky a udržitelný rozvoj území.** Toto vymezení tedy znamená, že území je interpretováno jako geologicky a krajinářsky cenné a cílem jeho ochrany a využití je: o · ochrana geodiverzity o · rozvoj šetrného turismu o zachování autenticity krajiny Geoparky jsou citlivé na dominantní technické zásahy. Geopark předpokládá **zachování** čitelnosti a autenticity krajiny, což je v rozporu s umístěním dominantních technických struktur, jako jsou větrné elektrárny. **S ohledem na výše uvedené navrhuji:** o · stanovit nepřípustnost umisťování větrných elektráren v dané akcelerační oblasti.	

Poř. č.	Připomínkové místo	Číslo jednací	Článek	AO	Připomínka	Vyhodnocení
					○ · **vypuštění akcelerační oblasti AOV34 Jakartovice z návrhu** • vypuštění akcelerační oblasti AOV34 Jakartovice z návrhu 4 Připomínky k jednotlivým podmínkám a zmírňujícím opatřením, které byly vydány opatřením obecné povahy pro akcelerační oblast AOV34 Jakartovice ***Podmínky uvedené v odst. 3.1 písm. a)*** **- výška a základní parametry VTE** - jsou formulovány s cílem regulovat parametry větrných elektráren, nikoliv posoudit jejich přípustnost v daném území. Takový přístup však neodpovídá požadavkům na ochranu krajinného rázu dle § 12 zákona č. 114/1992 Sb., o ochraně přírody a krajiny, ani principům územního plánování, které vyžadují přednostní posouzení vhodnosti záměru jako takového. Stavby výšky 200 m zásadně mění charakter krajiny v okruhu 20 –30 km. Posouzení musí zahrnovat vizualizace a hodnocení pro konkrétní lokality, ne jen obecné konstatování. Toto opatření, které má minimalizovat vizuální dopad na krajinný ráz a nařizuje, aby VTE byly vysoké max 200 m, je tedy pouze čistě formální a reálně zcela nefunkční. V otevřené, táhlé krajině Nízkého Jeseníku se jakýkoliv objekt nad 50 metrů (výška lesa) stává dominantním. Minimalizovat vliv 23 + 11 VTE na krajinu v okolí obce Kružberk formálně tím, že se neumožní stavby vyšší než 200 m považujeme za naprosto neobhajitelné, neboť tento přístup bez hlubšího prověření hodnot krajiny předem odsuzuje velice hodnotné území k tomu, aby se z něj stala průmyslová zóna. (Podotýkáme, že dosud největší stavba VTE v ČR zdaleka nedosahuje výšky 200 m). Toto opatření je odůvodněno snahou zamezit pohledovému uplatnění potenciálních VTE pouze ve vnitřních scenériích Přírodního parku Moravice. Přírodní park Moravice však zahrnuje i náhorní oblasti, přičemž ze všech bude 23 + 11 VTE extrémně dobře vidět. VTE navržené v rámci AOV15 bude přitom možno umístit přímo na území přírodního parku, což považujeme za naprosto neakceptovatelné. Dále je toto opatření navrženo s ohledem na zamezení průmětu potencionálních staveb VTE do interního obrazu zámku a kostela v Deštném a doporučuje se respektovat kostel v Nových Lublicích. Zcela však chybí posouzení dopadu na kostel sv. Floriána na katastru Starých Lublic. Jako zásadní vadu však vnímáme naprostou ignoraci kostela Svatého Petra a Pavla v Kružberku. Přitom se jedná o významnou duchovní a kulturní památku, která pochází z raně gotického období (ze 14. století). Změna č. 2 URP umožní umístit VTE v blízkosti pouze cca 1 km od tohoto historického a kulturního skvostu. Navíc s ohledem na geomorfologii území bude z areálu kostela viditelná právě jen horní rotující část listů VTE, které budou vizuálně „stínat a krájet“ přirozený horizont pozorovaný z místa kostela. Tento jev je v památkové péči považován za nejagresivnější formu vizuální degradace kulturního dědictví (efekt stínání horizontu nebo taky efekt rotujícího břitu). Území akcelerační oblasti tvoří krajinný celek s dochovanou strukturou otevřené kulturní krajiny, výraznými horizonty a významnými kulturně-historickými dominantami a vodní nádrží Kružberk jako zásadním krajinotvorným, rekreačním a pohledově mimořádně exponovaným prvkem širšího území. Vodní nádrž Kružberk přitom neplní pouze technickou funkci, ale představuje významnou součást identity krajiny s vysokou estetickou hodnotou, uplatňující se v dálkových pohledech i v rámci vnitřních scenérií údolí. Tyto hodnoty jsou chráněny nejen jednotlivě, ale i ve svých vzájemných vizuálních vazbách, kdy právě kontrast vodní 8	

Poř. č.	Připomínkové místo	Číslo jednací	Článek	AO	Připomínka	Vyhodnocení
					plochy, okolních lesních masivů a kulturních dominant vytváří charakteristický obraz území. Umístěním větrných elektráren by vedlo k narušení tohoto obrazu zavedením výrazných technických vertikál do pohledově exponovaných horizontů nad vodní nádrží i v jejím širším zázemí, čímž by došlo k oslabení estetické i rekreační hodnoty území. Z ustálené rozhodovací praxe i metodik hodnocení krajinného rázu vyplývá, že: • dominantní vertikální stavby o výšce kolem 200 m představují zásadní zásah do měřítka krajiny bez ohledu na dílčí regulační podmínky, • narušení pohledových horizontů a scenérií nelze efektivně eliminovat pouhou regulací výšky či orientace staveb, • ochrana krajinného rázu se vztahuje i na zabránění vzniku nových rušivých dominant, nikoliv pouze na zmírňování jejich dopadů. Stanovení maximální výšky 200 m proto nelze považovat za opatření, které by zajistilo zachování krajinného rázu. Naopak vytváří dojem přijatelnosti záměru, aniž by byly odstraněny jeho zásadní negativní vlivy. Zvláště problematické jsou následující skutečnosti: • pohledové uplatnění VTE v dálkových i vnitřních scenériích – věže budou viditelné z většiny území včetně údolních poloh a rekreačně využívaných částí přírodního parku, • narušení dominant kulturních památek – dochází ke konkurenčnímu působení technických staveb vůči historickým stavbám, • kumulativní efekt – realizace více věží, BESS a obslužných komunikací povede k plošné industrializaci krajiny, • vzhledem k extrémní výšce/rozloze staveb se nejedná o lokální zásah, ale o vliv nadregionálního významu. Tento vliv nebyl posouzen včetně kontextu dalších AOV v oblasti a možných synergických vlivů, kumulativní efekt AOV v okolí povede k přetížení krajiny průmyslovými objekty • ireverzibilita zásahu – jedná se o dlouhodobé změny charakteru území, které nelze po dobu životnosti staveb reálně zvrátit. S ohledem na výše uvedené je zřejmé, že negativní vlivy větrných elektráren v daném území nejsou řešitelné stanovením technických parametrů (např. výšky), ale vyplývají ze samotné podstaty těchto staveb. **Zřízením AOV 34 by mimo jakoukoli pochybnost došlo k poničení významných estetických a kulturních hodnot a poškození krajinného rázu, který je chráněn zákonem 114/1992 o ochraně přírody a krajiny (§ 12).** **Navrhuji proto:** • konstatovat, že pouhá regulace výšky neodstraňuje rozpor záměru s ochranou krajinného rázu, • **tuto oblast z návrhu zcela vypustit** Tyto požadavky odpovídají zásadě prevence a předběžné opatrnosti a je v souladu s judikaturou správních soudů, podle níž nelze významné zásahy do krajinného rázu legitimizovat pouze regulačními podmínkami, pokud je záměr jako takový s charakterem území neslučitelný. ***Podmínka dle odst. 3.1 písm. b)* - zařízení pro ukládání elektřiny** Toto omezující opatření umožňuje postavit u každé navrhované VTE bateriové úložiště o rozměrech 25 x 25 x 8 m. Toto „omezení“ je koncipováno jako regulační opatření, které má omezit rozsah a formu zařízení pro ukládání elektřiny. Takový přístup je však z hlediska platné právní úpravy nedostatečný, neboť neřeší základní otázku přípustnosti těchto zařízení v daném území. Zařízení pro ukládání elektřiny představují samostatný technický a provozní zásah do území. Nejde pouze o doplněk k větrným elektrárnám, ale o technologickou infrastrukturu s vlastními nároky na plochu, obsluhu, bezpečnost a ochranu okolí. Realizace bateriových úložišť v rámci staveb VTE dosud v ČR není běžná, zatím je toto úložiště realizováno pouze krátce a to u jediné VTE Větrný park Břežany (u Znojma). Nejsou tak dosud k dispozici žádné relevantní zkušenosti a žádné hodnocení kumulativního jevu těchto dvou různých zařízení umístěných ve vzájemné blízkosti. 9	

Poř. č.	Připomínkové místo	Číslo jednací	Článek	AO	Připomínka	Vyhodnocení
					Podle § 12 odst. 1 zákona č. 114/1992 Sb., o ochraně přírody a krajiny, je krajinný ráz chráněn před činnostmi snižujícími jeho estetickou a přírodní hodnotu. Ochrana krajinného rázu přitom zahrnuje nejen jednotlivé složky území, ale i jejich vzájemné vztahy a celkový charakter krajiny. Vyplývá tedy, že zásahy do krajinného rázu je nutno posuzovat komplexně a že pouhá regulace parametrů záměru nemůže legitimizovat zásah, který je s charakterem území jako takovým neslučitelný. Stanovení limitní plošné výměry ani výškového omezení nemůže zajistit ochranu krajinného rázu ve smyslu výše uvedeného ustanovení. Negativní vlivy těchto zařízení spočívají v jejich samotné existenci a kumulativním působení, nikoliv pouze v jejich konkrétních rozměrech. Současně je nutné zohlednit další relevantní právní aspekty: • především ochranu vodních zdrojů – s ohledem na blízkost vodárenské nádrže Kružberk jako významného zdroje pitné vody je nutné uplatnit zvýšenou míru prevence. • hlukové zatížení a jeho vliv na obytné prostředí, • požární a havarijní rizika, bateriová úložiště představují specifické technologické riziko, které může mít závažné dopady na okolní území • rizika pro půdu, vodní prostředí a povrchový odtok, • kumulativní působení s další související infrastrukturou, Zásadní je rovněž funkční provázanost zařízení pro ukládání elektřiny s výrobními zdroji, zejména větrnými elektrárnami. V případě, že jsou větrné elektrárny v daném území nepřípustné z důvodu ochrany krajinného rázu (viz výše), postrádá umístění těchto zařízení samostatné odůvodnění. Jejich připouštění by bylo v rozporu se zásadou racionálního a účelného využívání území dle § 18 zákona č. 183/2006 Sb., stavební zákon (resp. § 19 zákona č. 283/2021 Sb., stavební zákon nový). Argumentace možností „krajinářsky citlivějšího řešení“ nemůže obstát, neboť judikatura správních soudů opakovaně zdůrazňuje, že nevhodnost záměru nelze překlenout jeho dílčími úpravami, pokud je v rozporu se základními hodnotami území. **S ohledem na výše uvedené navrhuji**: • výslovně nepřipouštět tato zařízení v dané akcelerační oblasti, ***Podmínka dle odst. 3.1 písm. c)*** **- harmonické začlenění“ doprovodných staveb** Dle této podmínky má být harmonického začlenění staveb bateriových úložišť do krajiny dosaženo pouze barvou fasády a oplocení. Bateriová úložiště se však realizují jako kontejnerové sklady, které žádnou fasádu nemají. Požadavek na barvu oplocení je nedostatečný, neboť obvykle se nerealizují stavby oplocení v křiklavých barvách. Tento požadavek je proto zcela irelevantní. Výslovně je zde uvedeno, že charakter zájmové lokality je **pohledově exponovaný a vyžaduje citlivý přístup k umisťování stavebních a technických prvků** a zdůrazňuje potřebu ochrany estetických a kulturních hodnot území a nutnost udržení integrity krajinného rázu a naplnění principů udržitelného rozvoje. Je však zcela ignorován fakt, že území AOV34 je pohledově exponované z řady sídel (Hořejší Kunčice, Nové Lublice, Kružberk, Kerhartice), což zesiluje vnímání jak samotných větrných elektráren, tak i jejich doprovodných staveb. Enormním počtem plánovaných průmyslových objektů tak dojde k nepřiměřenému a společensky zcela nepřijatelnému plošnému narušení vizuální integrity celého navazujícího území, nikoliv pouze k lokálnímu ovlivnění. Požadavek harmonického začlenění doprovodných staveb je v daném případě příliš obecný a nevytváří skutečnou záruku ochrany území. U technických objektů, jako jsou trafostanice, kontejnerové technologie, zpevněné plochy a přístupové komunikace, nelze bez dalšího předpokládat jejich harmonické začlenění do otevřené venkovské krajiny s vysokou pohledovou exponovaností. Podle § 18 a § 19 zákona č. 183/2006 Sb., ve znění účinném do 31. 12. 2023, územní plánování chrání přírodní, kulturní a civilizační hodnoty území a posuzuje rizika změn v území. Obdobné požadavky na ochranu hodnot a vyhodnocení dopadů vyplývají i z aktuální právní úpravy územního plánování. Podmínka založená na estetických úpravách (barevnost, povrch) proto řeší pouze marginální aspekty, zatímco podstatný 10	

Poř. č.	Připomínkové místo	Číslo jednací	Článek	AO	Připomínka	Vyhodnocení
					problém – neslučitelnost záměru s charakterem krajiny – zůstává neřešen. Zásady územního rozvoje (ZÚR) Moravskoslezského kraje i územní plány dotčených obcí obecně vymezují požadavky na ochranu krajinného rázu, kulturních a historických hodnot a stanovují zásadu nepřipouštět takové záměry, které by vedly k narušení charakteru území, zejména v pohledově exponovaných lokalitách a v návaznosti na přírodní a rekreačně hodnotná území. Současně platí, že: • SEA posouzení (vyhodnocení vlivů koncepcí na životní prostředí) **musí identifikovat a vyloučit významné negativní vlivy na krajinný ráz**; pokud tak neučiní dostatečně, jedná se o vadu procesu, • vymezení akcelerační oblasti samo o sobě nezakládá automatickou možnost připustit konkrétní záměry, pokud jsou v rozporu s ochranou hodnot území, • požadavek „harmonického začlenění“ nemůže překlenout rozpor s územně plánovací dokumentací ani se zásadami ochrany krajiny. **S ohledem na výše uvedené navrhuji:** • vycházet z toho, že harmonické začlenění větrných elektráren a jejich doprovodných staveb v daném území není možné, • **tuto oblast z návrhu vypustit** • stanovit nepřípustnost umisťování větrných elektráren a související infrastruktury v této akcelerační oblasti. ***Podmínka dle odst. 3.1 písm. d)* - terénní úpravy** Tato podmínka umožňuje v rámci záměru realizovat až 5 m vysoké terénní úpravy, což má údajně chránit morfologii terénu a minimalizovat dopad na vodní režim v území. Toto omezení považujeme za naprosto nedostačující, neboť v náhorní planině AOV34 budou takovéto úpravy vizuálně velmi narušujícím prvkem. Umožní navíc i to, že stavby VTE nebudou limitovány skutečnou výškou nad terénem 200 m, ale 205 m. Terénní úpravy, které budou mít charakter plošných zářezů do terénu až 5 m, pak mohou do značné míry narušit režim spodních vod. Plošný rozsah terénních prací navíc není nikterak stanoven a je tak v podstatě neomezený na celé ploše AOV34. Vliv na vodní režim v území je však nutno posuzovat i s ohledem na samotnou realizaci větrných elektráren, která je neoddělitelně spojena se zásahy do terénu, zejména se základy staveb, manipulačními plochami, komunikacemi a kabelovými trasami. Tyto zásahy mají potenciál ovlivnit reliéf, infiltraci vody, retenční schopnost území i odtokové poměry. Kombinací těchto zásahů dochází ke kumulativním efektům. Podle § 5 vodního zákona je každý povinen dbát ochrany vod. Podle § 6 odst. 3 téhož zákona se nesmí zhoršovat odtokové poměry ani narušovat přírodní prostředí. Návrh však pracuje spíše s představou minimalizace zásahů než s řádným vyhodnocením, zda lze cíle ochrany morfologie terénu a vodního režimu v daném území vůbec zachovat. Významným aspektem je reálná dopravní a technická proveditelnost výstavby větrných elektráren o výšce až 200 m v podmínkách navrhované AOV. Tyto obří průmyslové stavby vyžadují přepravu mimořádně rozměrných a těžkých komponentů (lopatky o délce více než 60–80 m, věže a segmenty s nadstandardní hmotností a šířkou, těžká technika pro montáž a zdvihací operace). Výstavba dále vyžaduje pohyb stovek kusů těžké mechanizace, což má být umožněno i v bezprostřední blízkosti vodních toků. Každý provozní únik pohonných hmot či hydraulických kapalin v takto citlivém území znamená okamžitou kontaminaci přítoků řeky Moravice, z nichž některé ústí přímo do vodárenské nádrže. Současné Opatření obecné povahy (územní opatření o podmínkách a zmírňujících opatřeních podle zákona o urychleném využívání obnovitelných zdrojů) však nenařizuje žádná preventivní opatření **proti úniku ropných látek do přítoků vodárenské nádrže**, ani toto riziko nijak nevnímá, což považujeme za kritické opomenutí. Podmínka však implicitně připouští, že k zásahům do terénu i vodního režimu docházet bude, a snaží se je pouze formálně omezit. Tento přístup je však v rozporu se zásadou prevence, která vyžaduje předcházet vzniku negativních 11	

Poř. č.	Připomínkové místo	Číslo jednací	Článek	AO	Připomínka	Vyhodnocení
					dopadů, nikoliv je dodatečně zmírňovat. **S ohledem na výše uvedené navrhuji:** • omezit výšku výsledných terénních úprav na 1 m • doplnit podrobné hydrogeologické a vodohospodářské posouzení celé oblasti AOV34, ze kterého budou vyplývat další podmínky, které zajistí, že stavbami nedojde k žádnému ovlivnění vodního režimu v oblasti • **tuto oblast z návrhu ideálně celou vypustit** ***Podmínka dle odst. 3.1 písm. e)* - meliorační systémy** Tato podmínka nařizuje, aby nedošlo k porušení stávajících funkčních meliorací a je odůvodněna snahou chránit investice do půdy, zejména funkčnost meliračních systémů. Text návrhu vychází z nejistoty ohledně existence a funkčnosti meliorací. Takový přístup se nepovažuje za dostatečný. Není přijatelné připouštět významné zemní zásahy, pokud skutkový stav v území není spolehlivě zjištěn. Podle § 3 správního řádu má správní orgán postupovat tak, aby byl zjištěn stav věci, o němž nejsou důvodné pochybnosti. Podle § 50 správního řádu je povinen zjistit všechny okolnosti důležité pro ochranu veřejného zájmu. **S ohledem na výše uvedené navrhuji:** • doplnit řádný průzkum meliračních systémů, • nevycházet z pouhého předpokladu jejich nefunkčnosti, • zohlednit možné dopady na zemědělský půdní fond a vodní poměry. ***Podmínky dle odst. 3.1 písm. f)* a g) - organizace zemědělského půdního fondu a protierozní opatření** - jsou formulovány s cílem zachovat funkční organizaci zemědělského půdního fondu, zajistit přístup vlastníků pozemků k veřejně přístupným komunikacím a zachovat protierozní opatření. Tento cíl je však řešen pouze formálně a neodpovídá reálným dopadům záměru na strukturu a využitelnost zemědělské krajiny. Návrh nedostatečně zohledňuje, že výstavba VTE a související infrastruktury může: • fragmentovat půdní bloky, • ztížit obhospodařování, • narušit síť účelových komunikací, • zasáhnout do protierozních a krajinotvorných opatření. Pouhé zajištění „přístupu k veřejně přístupné komunikaci“ proto nelze považovat za dostatečné. Podle § 3 zákona č. 334/1992 Sb. je každý povinen dbát o ochranu zemědělské půdy. Podle § 4 téhož zákona je třeba co nejméně narušovat organizaci zemědělského půdního fondu, ztěžovat jeho obhospodařování a co nejméně narušovat mimoprodukční funkce půdy v území. **S ohledem na výše uvedené navrhuji:** • doplnit konkrétní hodnocení zásahů do ZPF a protierozních opatření, • posoudit i kumulativní vlivy více staveb a související infrastruktury, • zohlednit ochranu ZPF jako významný limit využití území. • **Oblast AOV34 z návrhu zcela vypustit** ***Podmínka dle odst. 3.1 písm. h)*- vodní toky, mokřady** 12	

Poř. č.	Připomínkové místo	Číslo jednací	Článek	AO	Připomínka	Vyhodnocení
					Tato podmínka nařizuje umisťovat plánované stavby mimo mokřady, prameniště, vodní plochy a dočasné a trvalé toky ve vzdálenosti min 8 m. Z podmínky však nikterak nevyplývá, zda se jedná o trvalý nebo dočasný zábor stavby. S ohledem na budování enormních základů a zajištění přístupových komunikací pro stavební techniku tak může v rámci stavby dojít k devastaci výše uvedených vodních prvků. Navíc neexistují podklady, které by konkrétně vymezovaly prameniště toků, mokřady nebo toky dočasné. Opatření, které spočívá v pouhém stanovení min. vzdálenosti 8 m od břehové hrany, tak nemůže samo o sobě zajistit ochranu hydrologických poměrů v krajině. Vodní režim území je dán širšími souvislostmi, nikoli pouze úzkým pásem podél vodních toků. Podmínka tak redukuje tuto ochranu na formální odstupovou vzdálenost, která není způsobilá zabránit negativním zásahům do vodního režimu. Podle § 6 odst. 3 vodního zákona se nesmí zhoršovat odtokové poměry a narušovat přírodní prostředí. V případě citlivého území s vazbou na vodárenskou nádrž Kružberk je nutné hodnotit i plošné dopady zpevněných ploch, komunikací a zemních zásahů. Územní opatření nevyžaduje provedení studie, která by reálné narušení vodního režimu v území posoudila a případně vyloučila. Tento přístup je však z hlediska ochrany vodních poměrů i krajinného rázu nedostatečný a neodpovídá skutečnému rozsahu dopadů záměru. Realizace větrných elektráren a související infrastruktury (zpevněné plochy, komunikace, kabelové trasy) přitom tyto procesy ovlivňuje plošně, nikoliv pouze v bezprostřední blízkosti vodních toků. Geologické podloží Nízkého Jeseníku je v lokalitách, kde se mají VTE umisťovat, tvořeno obvykle kulmskými břidlicemi a droby, které vykazují vysokou míru puklinatosti a zvětrání. Z důvodu boční stability těchto obřích konstrukcí mohou být investoři nuceni přistoupit k hlubinnému zakládání na masivních betonových pilotách vrtaných do hloubky desítek metrů. Tato technologie na rozdíl od plošných základů prokazatelně proráží nepropustné stropní izolátory podzemních zvodní. Vrtné práce a následná betonáž „pod tlakem“ přímo znamenají akutní riziko úniku jektážních směsí a bentonitu do podloží. Výsledkem bude protnutí a propojení dosud separovaných vodních hladin, což povede k nevratné kontaminaci, ztrátě vydatnosti pramenů a celkové degradaci hlubinných kolektorů čisté podzemní vody, která napájí VN Kružberk. Podmínka tak vytváří zdání ochrany, avšak: • nezohledňuje nezbytnost ochrany vodárenské nádrže Kružberk • nepožaduje podrobné hydrogeologické posouzení • neřeší změny odtokových poměrů v celém území, • nezohledňuje kumulativní dopady více staveb, • nechrání hydrologicky citlivá území mimo vymezený 8 m pás, • neobsahuje žádná kritéria pro posouzení vlivu na mokřady, jejichž existence je často obtížně identifikovatelná. **S ohledem na výše uvedené a s ohledem na blízkost VN Kružberk navrhuji:** • **tuto oblast z návrhu jednoznačně vypustit** ***Podmínka dle odst. 3.1 písm. i)*** **– ÚSES** - je odůvodněna snahou chránit skladebné prvky územního systému ekologické stability (ÚSES). Návrh připouští zásahy do biokoridorů s tvrzením, že jejich vliv bude minimální. To považujeme za nedostatečně doložené. Funkčnost ÚSES je založena na kontinuitě jeho prvků a na zachování ekologické konektivity krajiny. Zásahy do biokoridorů, včetně jejich křížení liniovou infrastrukturou, přitom nelze považovat za bezvýznamné. Naopak dochází k: • fragmentaci krajiny a přerušení ekologické konektivity, • vzniku migračních bariér (komunikace, oplocení, technická zařízení), 13	

Poř. č.	Připomínkové místo	Číslo jednací	Článek	AO	Připomínka	Vyhodnocení
					• rušivým vlivům (hluk, pohyb, osvětlení), • změnám mikroklimatických a stanovištních podmínek. Tvrzení, že tyto zásahy mají „minimální vliv“, není doloženo žádným odborným podkladem a je v rozporu s obecně uznávanými principy krajinné ekologie. Z právního hlediska je nutné zdůraznit, že: • dle § 4 odst. 1 zákona č. 114/1992 Sb. je ÚSES chráněn jako celek a je nutné zachovat jeho funkčnost, **ochrana systému ekologické stability veřejným zájmem** • ochrana se vztahuje nejen na jednotlivé prvky, ale i na jejich vzájemné propojení, • zásahy, které narušují spojitost systému, jsou v rozporu s účelem této ochrany. Argument, že se nelze „zcela vyhnout“ prvkům nižší hierarchické úrovně, nemůže obstát. Naopak platí, že: • nižší hierarchická úroveň (lokální ÚSES) je klíčová pro funkčnost systému v konkrétním území, • její narušení má přímý dopad na ekologickou stabilitu krajiny, • nelze ji považovat za méně významnou z hlediska ochrany. **S ohledem na výše uvedené navrhuji:** • nepřipouštět zásahy, u nichž nelze spolehlivě vyloučit vliv na narušení funkčnosti ÚSES • nepřipouštět zásahy, u nichž nelze spolehlivě vyloučit vliv na narušení funkčnosti ÚSES zohlednit existenci prvků ÚSES (včetně lokálních) jako limit využití území, • stanovit nepřípustnost umisťování větrných elektráren a související infrastruktury v dané akcelerační oblasti. • tuto oblast z návrhu vypustit **Podmínka dle odst. 3.1 písm. j) – ochrana ptáků** - je odůvodněna snahou o ochranu ptáků prostřednictvím technických opatření a časového omezení stavebních prací. Návrh počítá se zmírňujícími a monitorovacími opatřeními, avšak z textu současně vyplývá, že v území existují relevantní přírodní hodnoty a kolizní rizika. Monitoring mortality ani provozní omezení samy o sobě nenahrazují preventivní ochranu. Návrh připouští realizaci záměru v území, kde byl **prokazatelně zjištěn výskyt zvláště chráněných a ohrožených druhů.** Výskyt těchto druhů na území AOV 34 je dlouhodobě monitorován odbornými pracovníky ZO ČSOP Nový Jičín – Záchranná stanice a Dům přírody Poodří Tento přístup je v rozporu s požadavky právní ochrany živočichů a principem prevence. Uvedené druhy (např. orel skalní, orel mořský, luňák červený, motáci) patří mezi zvláště chráněné druhy dle § 48 zákona č. 114/1992 Sb. a zároveň mezi druhy citlivé na kolize s větrnými elektrárnami. Podle § 5 zákona č. 114/1992 Sb. jsou všechny druhy živočichů chráněny před činností vedoucí k ohrožení populací nebo zničení biotopu. Podle § 5a je chráněna ochrana volně žijících ptáků. Podle § 50 jsou zvláště chránění živočichové chráněni ve všech vývojových stádiích, **včetně jimi užívaných sídel a biotopů.** Zvláště problematická je skutečnost, že: • pouhá technická opatření nejsou bez dalšího dostatečným důkazem slučitelnosti záměru s ochranou druhů, navíc účinnost těchto opatření nikdy není 100%. V případě extrémně vzácných druhů ptáků nelze připustit vůbec žádnou kolizi s VTE, • monitoring sleduje důsledky, neodstraňuje však příčinu problému, • omezení stavebních prací nebo provozu v dílčích obdobích nepostačuje, pokud území plní významnou potravní, migrační nebo hnízdní funkci. 14	

Poř. č.	Připomínkové místo	Číslo jednací	Článek	AO	Připomínka	Vyhodnocení
					Dalším zásadním nedostatkem odůvodnění je tvrzení, že se v území nevyskytují oblasti s „extrémně vysokým rizikem“. Toto hodnocení je zavádějící, neboť: • i střední riziko je z hlediska ochrany zvláště chráněných druhů relevantní, • výskyt konkrétních druhů v území má větší vypovídací hodnotu než mapa citlivosti, která je jedním z klíčových podkladů SEA. • Mapa citlivosti ptáků zcela ignoruje styl života ptáků. Jednak je detail provedení vymezení rizikovosti území zcela nedostačující (hranice kopírují enormně velké pixely) a jednak připouští, že těsně vedle rizika extrémního se nachází oblast s rizikem žádným, což předpokládá, že chráněný pták tuto mapu zná a létá pouze v oblasti, která ohraničuje fialové pixely, což je naprosto absurdní a jednoznačně to vypovídá o kvalitě celé SEA. Zcela je ignorován fakt, že právě v těchto sousedních plochách, které byly vymezeny „bez rizika“ mají ptáci svá loviště, na kterých jsou jejich populace životně závislé. Nelze vycházet pouze z oblastí potencionálních hnízdišť, ale je třeba brát v úvahu i velký akční radius těchto lovců. • přítomnost hnízdišť a potravních biotopů v navrhované AOV34 znamená reálné a opakované riziko kolizí, nikoliv pouze teoretickou možnost. Argument, že „nebylo možné se vyhnout všem lokalitám výskytu“, nemůže obstát. Naopak: • dle § 5a a § 50 zákona č. 114/1992 Sb. je nutné předcházet zásahům do přirozeného vývoje zvláště chráněných druhů, • **pokud nelze negativní vliv vyloučit, je nutné záměr nepřipustit, nikoliv jej kompenzovat.** Dokument „Vyhodnocení vlivů návrhu Změny č. 2 Územního rozvojového plánu na udržitelný rozvoj území“ výslovně v kapitole 4.1.3 Příroda, krajina a biologická rozmanitost, uvádí, že AO nelze umisťovat v lokalitách výskytu zvláště chráněných druhů rostlin a živočichů s národním významem. „Národní význam“ není seznam lokalit, ale význam druhu. **To znamená, že ochrana zvláště chráněných druhů podle § 50 a násl. zákona č. 114/1992 Sb. se vztahuje na všechny jedince a všechny jejich biotopy.** V části věnující se hodnocení vlivů z hlediska jejich významu se uvádí: • -2 - potenciálně významný negativní vliv je vliv vyvolávající úbytek populací kriticky nebo silně ohrožených zvláště chráněných druhů fauny či flóry. V případě, že ani při aplikaci minimalizujících opatření nelze dosáhnout snížení významnosti vlivu, **musí být AO vyjmuta z návrhu Z2 ÚRP.** **To znamená, že usmrcování zvláště chráněných druhů a ohrožení jejich biotopu nelze akceptovat za použití minimalizačních opatření, která nezaručují naprosté vyloučení negativního vlivu záměru na jejich populaci.** Záměr AOV 34 je tak v zásadním rozporu s pravidly hodnocení vlivu. **S ohledem na výše uvedené navrhuji:** • **tuto oblast z návrhu jednoznačně vypustit** • konstatovat, že výskyt zvláště chráněných druhů představuje limit využití území, • zohlednit kolizní riziko jako zásadní a neodstranitelný dopad záměru, • stanovit nepřípustnost umisťování větrných elektráren v dané akcelerační oblasti. ***Podmínka dle odst. 3.1 písm. k)*** **– hluk** Tato podmínka nařizuje investorům zpracovat ve stavebním řízení hlukovou studii pro obytnou zástavbu a na jejím základě zpracovat režim provozu VTE tak, aby nedošlo k překročení stanovených limitů hluku. Tyto limity však opatřením obecné povahy vydány nebyly a ani nebyly nařízeny žádné bližší podmínky pro zpracování této studie. Obec Kružberk je specifická svou geomorfologií, neboť je umístěna v táhlém údolí, kde bude docházet k odrazům zvuku z navrhovaných VTE o svahy údolí a k interferenci zvuku. Oblast se v současnosti v nočních hodinách vyznačuje extrémně vzácným tichem. Pulzace lopatek staveb VTE, jejichž zvuk bude posílen rezonancí v údolí obce tak bude znamenat nepřiměřené zhoršené životní podmínky pro všechny živé tvory v oblasti. 15	

Poř. č.	Připomínkové místo	Číslo jednací	Článek	AO	Připomínka	Vyhodnocení
					S ohledem na to, že nejsou stanoveny žádné bližší konkrétní požadavky na zpracování akustické studie, nebude možno zhoršení nočního klidu v rámci stavebního řízení zabránit a rekreační obec se tak stane průmyslovou obcí i co se týče nárůstu hluku. Návrh redukuje ochranu obytného prostředí převážně na splnění hygienických limitů hluku a na obecná technická opatření k omezení světelných efektů. To považujeme za nedostatečné. Podle § 30 zákona č. 258/2000 Sb. jsou provozovatelé zdrojů hluku povinni zajistit, aby hluk nepřekračoval hygienické limity stanovené prováděcím právním předpisem. Tímto předpisem je nařízení vlády č. 272/2011 Sb. Samotné splnění limitů však nevypovídá plně o zachování kvality bydlení v klidné venkovské a rekreační krajině a splnění požadavku na zpracování hlukové studie tak **umožní dramatické zhoršení prostředí**. Větrné elektrárny představují specifický zdroj hluku, který se vyznačuje: • proměnlivostí v čase (závislost na větru), • přítomností nízkofrekvenční složky a infrazvuku, • charakteristickým pulzním („amplitudově modulovaným“) zvukem, který je subjektivně vnímán jako rušivější než běžný hluk. Hygienické limity hluku dle nařízení vlády č. 272/2011 Sb. přitom: • vycházejí z průměrných hodnot, které nemusí odpovídat skutečnému vnímání hluku, • dostatečně nezohledňují specifické vlastnosti hluku větrných elektráren, • nepostihují dlouhodobou expozici a její kumulativní účinky. Je nezbytné hodnotit rovněž: • charakter stávajícího akustického prostředí, • rušivost proměnlivého a amplitudově modulovaného hluku, • kumulaci více typů zásahů do prostředí. • **vliv infrazvuku na člověka, hospodářská zvířata i volně žijící živočichy** Zvuk rozmezí 1-20 Hz - infrazvuk, je neslyšitelný lidských uchem, ale slyšitelný živočichy a vnímaný ostatními složkami životního prostředí. Legislativa se zaměřuje na slyšitelný hluk (měřený v dB(A)), přičemž se předpokládá, že pokud jsou dodrženy limity pro hluk, jsou hladiny infrazvuku z běžných zdrojů (např. větrné elektrárny) pod prahem vnímání a škodlivosti. Šíření infrazvuku z větrných turbín se nepovažuje za čistě všesměrové, ale vykazuje určitou prostorovou orientaci, která je ovlivněna konstrukcí turbíny a zejména směrem větru. Nejsilnější emise a šíření jsou obvykle detekovány ve směru po větru (downwind). Naopak ve směru proti větru nebo v bočním směru bývají hladiny akustického tlaku o něco nižší (často o 3 dB i více). Infrazvuk vzniká především při průchodu lopatek rotoru kolem věže (tzv. blade-tower interaction), což vytváří pulzace tlaku s konkrétní směrovou charakteristikou orientovanou podle osy rotoru. Moderní turbíny mají asymetrický vzorec vyzařování; většina hluku (šířeného směrem k zemi) vzniká během sestupného pohybu lopatek, což způsobuje, že akustické pole není dokonale symetrické kolem věže. Na velké vzdálenosti (stovky metrů až kilometry) hraje klíčovou roli atmosférická refrakce (ohyb vln). Teplotní a větrné gradienty mohou zvukové vlny ohýbat zpět k zemi, čímž vznikají zóny se zvýšenou intenzitou hluku i ve velkých vzdálenostech po větru. Větrné turbíny produkují pulzní infrazvuk, což je superponování amplitudy na nosnou infrazvukovou vlnu. Toto je klíčový technický detail, který odlišuje infrazvuk z větrných turbín od běžného hluku pozadí (např. větru v lese). Nejde o spojitý tón, ale o amplitudovou modulaci. Každý průchod lopatky kolem věže způsobí náhlou změnu tlaku vzduchu. Pokud má turbína 3 lopatky a točí se rychlostí 10–15 otáček za minutu, vznikají pulzy s frekvencí kolem 0,5 až 0,8 Hz. Právě tato pulzní povaha (střídání tlaku a podtlaku v rytmu otáčení) je to, co lidské tělo může vnímat citlivěji než ustálený hluk, i když je energeticky slabší. V rámci EIA a moderní akustiky se pro tento jev používá termín SWW (Swaying/Swishing) nebo amplitudová modulace (AM). Modely jako Nord2000 se snaží tuto proměnlivost zohlednit, protože pulzní charakter zvuku zvyšuje míru tzv. obtěžování (annoyance) u obyvatel. V hlukových studiích se na pulzní charakter infrazvuku a nízkofrekvenčního hluku (tzv. amplitudovou modulaci) pohlíží jako na faktor, který zvyšuje míru obtěžování. 16	

Poř. č.	Připomínkové místo	Číslo jednací	Článek	AO	Připomínka	Vyhodnocení
					Účinky hluku a infrazvuku z větrných elektráren na zdraví: • Pulzní infrazvuk a jeho interference se srdeční činností a cirkulací krve • Interakce infrazvukových pulzů o frekvenci kolem 1 Hz s lidským oběhovým systémem je předmětem intenzivního výzkumu, protože tato frekvence (60 tepů za minutu) přímo odpovídá běžnému klidovému srdečnímu rytmu. • Aktivace autonomního nervového systému: I když infrazvuk vědomě neslyšíte, mozek může pulzující signál vyhodnotit jako rušivý element. To aktivuje sympatikus (systém "bojuj nebo uteč"), což vede k uvolnění kortizolu a adrenalinu. • Variabilita srdečního rytmu (HRV): Výzkumy ukazují, že pulzní infrazvuk může snižovat HRV, což je indikátor fyziologického stresu. Srdce pak bije "strnuleji" a hůře se přizpůsobuje zátěži. **Dopady infrazvuku na zvířata** Vliv pulzního infrazvuku na zvířata je v biologii a ekologii sledován s velkou pozorností, protože zvířata mají často mnohem citlivější mechanoreceptory a širší rozsah vnímání vibrací než lidé. Chování se liší podle typu zvířat: U divokých zvířat dochází k jevu zvanému habitat displacement (vytěsnění z biotopu). • Velcí savci (srnčí, jelení) - studie (např. z Polska a Skandinávie) ukazují, že v bezprostřední blízkosti turbín (do 500 m) klesá hustota populací krátce po výstavbě. Zvířata jsou citlivá na půdní vibrace a pulzace, které vnímají jako neustálý signál nebezpečí. • Dravci a ptáci: Zde je hlavním problémem kolize, protože infrazvuk ovlivňuje jejich orientaci. Některé druhy se oblastem s turbínami vyhýbají, což vede k fragmentaci jejich loveckých teritorií. • Drobní savci (hlodavci): Jsou k infrazvuku velmi citliví (využívají ho k varování před predátory). Hospodářská zvířata (zemědělské chovy): U hospodářských zvířat je situace specifická, protože jsou v ohradách a nemohou se zdroji infrazvuku vyhnout. • Skot: Existují záznamy o snížení dojivosti a změnách v chování (neklid při dojení) v chovech do 1 km od velkých VTE parků. • Koně: Jsou extrémně citliví na vibrace přenášené zemí. U koní v blízkosti turbín byly pozorovány případy abnormálního chování a zvýšené lekavosti, což se připisuje právě neustálému "šumu" v jejich vestibulárním systému. • Drůbež: Studie na farmách v blízkosti turbín někdy uvádějí vyšší úmrtnost mláďat nebo nižší kvalitu skořápek, což je přisuzováno chronickému fyziologickému stresu z vibrací. Zájmové chovy (psi a kočky) - Domácí zvířata v blízkosti turbín vykazují podobné symptomy jako citliví lidé: • Psi: Mohou projevovat bezdůvodnou úzkost, vytí nebo bázlivost a snahu schovávat se v uzavřených prostorách, kde je vliv infrazvuku (díky rezonancím budovy) paradoxně někdy silnější. • Kočky: Jako predátoři citliví na vibrace mohou být infrazvukem dezorientované, což vede k apatii nebo naopak k agresivitě. **Dopady na hmyz** Vliv větrných turbín na včely a hmyz je v posledních letech (2024–2026) jedním z nejsledovanějších témat v ekologii, protože hmyz je na vibrace a elektromagnetická pole citlivější než jakákoliv jiná skupina živočichů. Narušení vibrační komunikace: Včely a mnozí další zástupci hmyzu se nespoléhají jen na zrak, ale na extrémně citlivé mechanoreceptory (např. Johnstonův orgán u včel). Včely komunikují o zdrojích potravy pomocí „vrtivého tance“ na plástech. Pulzace z turbín přenášené vzduchem i konstrukcí úlu mohou tento jemný komunikační kanál „překřičet“ (maskovat). Pokud včela vnímá neustálý nízkofrekvenční pulz (kolem 1 Hz), může to vést k narušení její schopnosti přesné navigace 17	

Poř. č.	Připomínkové místo	Číslo jednací	Článek	AO	Připomínka	Vyhodnocení
					zpět do úlu, což oslabuje celé včelstvo. Při veřejném projednání dne 15.5.2026 byla zveřejněna informace, že je v návrhu opatření vyžadováno měření infrazvuku. Tato podmínka v návrhu u AOV 34 není uplatněna. Zároveň neexistuje metodika a pravidla pro hodnocení infrazvuku. Zároveň u nás ani v EU na pevnině neexistují stavby VTE o parametrech a počtu, jejichž výstavba je v AOV34 uvažována. **Neexistence relevantních studií a měření** (parky VTE o stejných technických parametrech, jaké jsou navrhovány) **nemůže zakládat podmínku pro umožnění záměru, u něhož nelze prokázat splnění požadavků na ochranu zdravých životních podmínek obyvatel, ochranu životního prostředí, živočichů a hmyzu.** V situaci nejistoty je nutné postupovat podle zásady předběžné opatrnosti. Podmínka tak řeší pouze dílčí aspekt záměru a vytváří zdání dostatečné ochrany, aniž by byla schopna zajistit zachování zdravých životních podmínek. Hodnocení dopadů infrazvuku na lidské zdraví, živočichy a hmyz vůbec není provedeno, naopak je autory návrhu ostudně bagatelizováno, navzdory aktuálním studiím a doloženým zkušenostem s komplexem problémů, které instalace (mnohem menších než navrhovaných) VTE přinášejí. **S ohledem na výše uvedené navrhuji:** • nepovažovat odkaz na hygienické limity za dostatečné vypořádání problému, • zohlednit charakter území jako klidné venkovské krajiny jako limit jeho využití, • požadovat v akustické studii zohlednění morfologie obce Kružberk, (údolí funguje jako zesilovač) • stanovit nepřípustnost umisťování větrných elektráren v blízkosti obytné zástavby v dané akcelerační oblasti tak, jak je navrhována (VTE o výšce 200 m smí stát na svazích údolí pouze 500 m od zástavby. • požadovat v akustické studii dostatečné zohlednění umístění již tak enormně vysokých staveb VTE na kopcích nad údolím obce. V částech obce může dojít k tomu, že horní úvrať lopatek bude v převýšení až 260 m od terénu obydlí, které je vzdáleno pouze 670 m od VTE. • požadovat v akustické studii zohlednění unikátnost území, kde je v současnosti v nočních hodinách extrémně tiché • doplnit studie šíření a vlivu infrazvuku na všechny složky biosféry zohledňující technické parametry návrhu(výška a počet turbín). • zásadním způsobem přepracovat návrh opatření tak, aby všechny formy hluku emitované VTE prokazatelně neměly negativní dopad na zdraví lidí, životní prostředí, živočichy a hmyz, • **tuto oblast z návrhu celou vypustit** ***Podmínka dle odst. 3.1 písm. l)* - stroboskopický efekt** Podmínka l) nařizuje v rámci stavebního řízení zpracovat studii, která vymezí konkrétní stavby VTE, u kterých bude nutno omezit provozní dobu tak, aby tento efekt nepřekročil dobu 30 h/rok. • stroboskopický efekt (shadow flicker) vzniká pravidelným přerušováním slunečního světla rotujícími listy a je vnímán jako výrazně rušivý, • efekt je závislý na poloze slunce, roční době a meteorologických podmínkách, a je tedy obtížně předvídatelný, Podmínka neobsahuje konkrétní limity ani metody hodnocení světelných efektů, jakým způsobem má být tento požadavek technicky zajištěn a zejména ani jakým způsobem má být kontrolován. Dále není nikterak specifikováno, jakým způsobem mají být stavby VTE s omezením provozu vybírány. Předpokládáme, že se bude brát ohled pouze na obytnou zástavbu. Tento efekt však bude významným způsobem ovlivňovat rovněž pasoucí se zvěř na území AOV34 a v jejím okolí a to jak hospodářskou, tak divokou. Navíc v otevřené krajině s vysokou pohledovou expozicí (jako je dotčené území) dochází k výraznému uplatnění tohoto efektu na velké vzdálenosti. Podmínka dále neřeší kumulativní působení více zařízení, a zcela opomíjí skutečnost, že některé efekty (zejména noční osvětlení) jsou trvalé a neodstranitelné. 18	

Poř. č.	Připomínkové místo	Číslo jednací	Článek	AO	Připomínka	Vyhodnocení
					S ohledem na výše uvedené navrhuji: • aby byl zcela vyloučen vliv stroboskopického efektu na zástavbu obce Kružberka • aby povolený počet 30 h byl stanoven na plochy mimo zástavbu • aby stroboskopický vliv byl posuzován kumulativně, tzn., že počet hodin, po kterých je efekt povolen, bude pro každé místo AOV34 zajištěn celkově, tedy pro všechny stavby, které jednotlivá místa ovlivňují (nikoliv 30 h pro každou jednotlivou stavbu VTE), • aby v rámci zmírňujících opatření pro zónu AOV34 byla stanovena **absolutní povinnost instalace automatických vypínacích systémů (shadow-flicker shut-down)** na **všech** budoucích VTE (s ohledem na velký počet hospodářských zvířat a volně žijících živočichů, kteří bude stavbami VTE bezprostředně ovlivněni), • aby již v rámci těchto zmírňujících opatření byla provozovateli nařízena povinnost poskytovat obci provozní data a záznamy o úpravě provozu VTE s ohledem na stroboskopické jevy, ***Podmínka dle odst. 3.1 písm. m)* – osvětlení VTE** Toto opatření připouští až 60 záblesků za minutu, přičemž má být zajištěno stínění z boku. Není při tom zřejmé, jak má být zajištěna bezpečnost letového provozu, když věž bude možno vidět jen z výšky. Toto opatření považujeme s ohledem na bezpečnost letového provozu za neodůvodnitelné a předpokládáme, že dodrženo nebude a stavbami VTE a jejich osvětlením dojde k nepřiměřeném u zásahu do území, které se dnes vyznačuje minimálním světelným smogem. Toto opatření je odůvodněno navíc pouze s ohledem na výskyt vzácných ptáků, kteří však v noci obvykle nelétají, což považujeme za irelevantní. Světelné efekty větrných elektráren mají specifický charakter, který nelze plně eliminovat: • noční letecké značení (blikající světla) představuje trvalý vizuální zásah do noční krajiny a může narušovat spánek i vnímání prostředí. Krajina, i ve vzdáleném v okolí akcelerační zóny, tak bude trvale vystavena světelnému smogu. Z právního hlediska je nutné zdůraznit, že: • dle § 30 zákona č. 258/2000 Sb., o ochraně veřejného zdraví, je nutné předcházet nepříznivým vlivům na zdraví, nikoliv je pouze omezovat, • ochrana zdraví zahrnuje i pohodu bydlení a kvalitu prostředí, Podmínka přitom implicitně připouští vznik těchto efektů a snaží se je pouze zmírnit, aniž by bylo prokázáno, že je lze udržet na přijatelné úrovni. Zásadní je, že: • světelné efekty jsou neoddělitelnou vlastností provozu větrných elektráren, • nelze je spolehlivě eliminovat ani technickými opatřeními, • v otevřené krajině s vysokou pohledovou expozicí (jako je dotčené území) dochází k jejich výraznému uplatnění na velké vzdálenosti. Podmínka tak opět řeší pouze dílčí zmírnění dopadů, zatímco samotný záměr je s požadavky na ochranu kvality bydlení neslučitelný. **S ohledem na výše uvedené navrhuji:** • zohlednit světelné efekty jako zásadní a neodstranitelný vliv záměru, • **tuto oblast z návrhu vypustit,** ***Podmínka dle odst. 3.1 písm. n)* – hmyz** - je odůvodněna snahou o omezení vlivů na hmyz jakožto kořist ptáků a letounů. Návrh přistupuje k otázce hmyzu pouze okrajově. Vliv na bezobratlé nelze redukovat pouze na jejich funkci jako potravy pro jiné druhy. Jde o součást širší ekologické stability území. 19	

Poř. č.	Připomínkové místo	Číslo jednací	Článek	AO	Připomínka	Vyhodnocení
					Hmyz v krajině plní nezastupitelné funkce: • je základním prvkem potravních řetězců, • podílí se na opylování rostlin, • ovlivňuje koloběh živin a strukturu půdy. Zásahy do hmyzích populací proto mají řetězové (kaskádové) dopady na celý ekosystém, nikoliv pouze na jednotlivé druhy predátorů. Úbytek hmyzu znamená méně potravy pro ptáky a netopýry a horší opylování zemědělských plodin v okolí větrných farem. Realizací záměru dojde k dramatickému zmenšení prostoru pastvy pro významné opylovače (včelu domácí), kterým bude navíc bránit koridor VTE v přeletu na vzdálenější plochy (běžný dolet včely za pastvou je 2 km, zatímco hranice AZ je umístěna pouhých 500 m od hranice zástavby, kde jsou běžně umístěny včelíny). Z odborných studií vyplývá, že větrné elektrárny mohou ovlivňovat hmyz zejména: • přímou mortalitou (kolize s rotujícími listy), • změnou chování (např. přitahování k věžím a zdrojům světla), • fragmentací prostředí a narušením migračních tras. • vliv elektromagnetických polí (EMF), který generují turbíny a jejich podzemní kabely na orientační schopnost včel Zásadním nedostatkem podmínky je, že: • neobsahuje žádná konkrétní opatření, která by byla schopna tyto vlivy účinně eliminovat, • omezuje problém na vztah „hmyz – predátor“, a opomíjí samostatnou ekologickou hodnotu hmyzu, • neřeší kumulativní dopady více zařízení, • nezohledňuje probíhající globální pokles populací hmyzu, který je považován za jeden z hlavních environmentálních problémů současnosti, • neřeší vliv na významné opylovače, není předložena žádná studie a hodnocení dopadů působení VTE a infrazvuku na hmyz a významné opylovače. Z právního hlediska je nutné zdůraznit, že: • dle § 5 zákona č. 114/1992 Sb. je chráněna obecná ochrana volně žijících živočichů, • ochrana biodiverzity zahrnuje i bezobratlé organismy, nikoliv pouze vybrané druhy, • dle principu prevence je nutné předcházet zásahům, které mohou vést k narušení ekologické rovnováhy. Podmínka však implicitně připouští negativní vlivy na hmyz a snaží se je pouze omezit, aniž by bylo prokázáno, že nedojde k významnému zásahu do ekosystému. **S ohledem na výše uvedené navrhuji:** • nezjednodušovat problematiku hmyzu na marginální doprovodný jev a doplnit hodnocení dopadů na biodiverzitu v širších souvislostech, • zohlednit ochranu biodiverzity jako limit využití území, • stanovit nepřípustnost umisťování větrných elektráren v dané akcelerační oblasti. • **tuto oblast z návrhu zcela vypustit** ***Podmínka dle odst. 3.1 písm. o)*** **– elektrické vedení** Tato podmínka umožňuje umístění staveb VTE o celkové výšce až 205 m (včetně možných terénních úprav) ve vzdálenosti 120 m od osy vedení. 20	

Poř. č.	Připomínkové místo	Číslo jednací	Článek	AO	Připomínka	Vyhodnocení
					Stanovenou minimální vzdálenost považujeme s ohledem na povolenou výšku VTE 200 m za naprosto nedostačující, neboť hrozí pád celé VTE na vedení nebo střet utržené roztočené lopatky s vedením, což způsobí požár v místě pádu, blackout a s tím spojená další rizika (např. smrt osoby nebo zvířete, které se poblíž místa kolize zrovna může vyskytovat). Blízkost VTE od drátů vedení navíc způsobí jejich rozvibrování a nepřijatelné zvukové efekty. Tato skutečnost vůbec není ošetřena v podmínce 3.1 písm. k) **S ohledem na výše uvedené navrhuji:** • stanovit minimální bezpečnou vzdálenost tak, aby bylo jednoznačně eliminováno riziko kontaktu jakékoliv části VTE s elektrickým vedením • stanovit minimální bezpečnou vzdálenost tak, aby nedocházelo ke vzniku nežádoucích synergických zvukových efektů způsobených blízkostí staveb VTE u elektrického vedení. • **tuto oblast z návrhu ideálně vypustit** ***Podmínka dle odst. 3.1 písm. p)*** **- migrační koridory velkých savců** - deklaruje ochranu migračního koridoru velkých savců a současně připouští realizaci záměrů OZE za předpokladu, že nedojde ke snížení jeho průchodnosti ani fragmentaci území. Tento přístup je však vnitřně rozporný, neboť samotná realizace větrných elektráren a související infrastruktury je s těmito požadavky neslučitelná. Migrační koridory velkých savců (vlk, rys, los, medvěd) jsou založeny na: • prostorové kontinuitě krajiny, • nízké míře rušení a antropogenních zásahů, • absenci bariér (fyzických i behaviorálních). Realizace větrných elektráren přitom nevyhnutelně zahrnuje: • výstavbu přístupových komunikací a zpevněných ploch, • instalaci technických zařízení a oplocení, • zvýšený provoz a pohyb osob a techniky, • dlouhodobý hluk a vizuální rušení. Tyto faktory vedou k tzv. behaviorální fragmentaci, kdy sice nedochází k fyzickému přerušení území, ale živočichové se danému prostoru vyhýbají. Výsledkem je faktická ztráta funkčnosti migračního koridoru. Zásadním nedostatkem podmínky je, že: • neobsahuje žádná konkrétní opatření, která by byla schopna zajistit zachování průchodnosti koridoru, • ignoruje skutečnost, že fragmentace může být nepřímá (behaviorální), nikoliv pouze fyzická, • bagatelizuje význam „okrajového zásahu“, přestože i částečné narušení může vést k přerušení funkce celého koridoru, • neřeší kumulativní dopady více staveb a jejich infrastruktury. Z právního hlediska je nutné zdůraznit, že: • dle § 5a a § 50 zákona č. 114/1992 Sb. je nutné zajistit ochranu zvláště chráněných druhů včetně jejich biotopů a migračních tras, • dle směrnice o stanovištích (92/43/EHS) je nutné zabránit zhoršení stavu stanovišť a narušení druhů, • migrační koridory představují limit využití území, nikoliv prvek, který lze „zachovat podmínkami“. Podmínka tak opět řeší pouze deklaratorní ochranu, zatímco samotný záměr je s ochranou migračního koridoru neslučitelný. **S ohledem na výše uvedené navrhuji:** 21	

Poř. č.	Připomínkové místo	Číslo jednací	Článek	AO	Připomínka	Vyhodnocení
					• nepřipouštět záměry, u nichž nelze zachování migračních tras spolehlivě doložit. • zohlednit ochranu konektivity krajiny jako prioritní veřejný zájem, • stanovit nepřípustnost umisťování větrných elektráren a související infrastruktury v dané akcelerační oblasti. • **tuto oblast z návrhu vypustit** ***Podmínka dle odst. 3.1 písm. q)*** **– obojživelníci -** je odůvodněna ochranou zvláště chráněných druhů obojživelníků prostřednictvím zajištění odborné manipulace s jedinci při realizaci záměru. Tento přístup je však nedostatečný, neboť redukuje problematiku ochrany těchto druhů na jednotlivé zásahy do jedinců, aniž by řešil jejich biotopy a migrační potřeby. Realizace větrných elektráren a související infrastruktury přitom vede k: • vzniku nových liniových bariér (komunikace, zpevněné plochy), • zvýšení dopravní zátěže v území, • narušení migračních tras mezi lokalitami, • změnám vodního režimu a mikrostanovišť. Zásadním nedostatkem podmínky je, že: • řeší pouze manipulaci s jedinci, nikoliv ochranu populací a jejich prostředí, • neobsahuje žádná opatření pro zachování migrační prostupnosti území, • neřeší kumulativní dopady více zásahů, • opomíjí skutečnost, že zásahy do krajiny mají dlouhodobý a plošný charakter, zatímco manipulace s jedinci je pouze krátkodobé opatření. Z právního hlediska je nutné zdůraznit, že: • dle § 50 zákona č. 114/1992 Sb. je nutné chránit zvláště chráněné druhy včetně jejich vývojových stádií, biotopů a migračních tras, • ochrana se nevztahuje pouze na jedince, ale na celé populace a jejich prostředí, • dle směrnice o stanovištích (92/43/EHS) je nutné zabránit zhoršení stanovišť a rušení druhů. Podmínka však tento princip nenaplňuje, neboť připouští zásahy do území a snaží se je kompenzovat pouze manipulací s jednotlivými živočichy. Podmínka tak vytváří zdání ochrany, aniž by byla schopna zajistit zachování populací dotčených druhů. **S ohledem na výše uvedené navrhuji:** • konstatovat, že ochranu obojživelníků nelze zajistit pouhou manipulací s jedinci, • nepřipouštět záměry, u nichž nelze zachování migračních tras a biotopů obojživelníků spolehlivě doložit, • stanovit nepřípustnost umisťování větrných elektráren a související infrastruktury v dané akcelerační oblasti. • **tuto oblast z návrhu vypustit** ***Podmínka dle odst. 3.1 písm. r)*** **- kompenzační opatření a náhradní výsadby** Toto „územní opatření“ stanovuje, že stavby VTE mají být umisťovány mimo drobnou krajinnou zeleň o ploše do 0,5 ha. Není však stanovena žádná vzdálenost od této stávající, pouze maloplošné zeleně, ani není upřesněno, zda se jedná o 22	

Poř. č.	Připomínkové místo	Číslo jednací	Článek	AO	Připomínka	Vyhodnocení
					trvalý nebo dočasný zábor stavby. VTE tak bude možno umisťovat nejen do těsného sousedství, ale v podstatě i dočasným drastickým záborem stavby do samostatného centra biocentra, čímž se tím ve zrychleném řízení umožní jeho fatální likvidace. Zeleň o větší ploše než uváděných 0,5 ha, však není v rámci zmírňujících opatření ochráněna vůbec. Z návrhu změny č. 2 navíc vyplývá, že má dojít k záboru až 0,75 ha lesa. S tímto přístupem k lesům na území navrhované AOV34 zcela a plně nesouhlasíme. Místní lesy jsou nedílnou součástí velice zachovalé a malebné krajiny a domovem velkého počtu divoké zvěře, o kterou se starají místní myslivecké spolky. Jejich ničení tak považujeme za zcela nepřípustné a znemožňující trvalý rozvoj obce. Toto zmírňující opatření, (které se však týká pouze malých zalesněných ploch, nikoliv likvidace částí větších lesních porostů – domovů zvěře) je odůvodněno snahou kompenzovat zásahy do přírodních biotopů a krajinného rázu prostřednictvím jejich náhrady. Kompenzační opatření však, s ohledem na dlouhou dobu, než se stanou funkčními, nedokážou nahradit ztrátu stávajících biotopů, což jednoznačně povede k vyhnání veškeré fauny z plochy AOV34. Zásadním nedostatkem podmínky pak je, že: • připouští zničení nebo degradaci stávajících biotopů, • spoléhá na jejich následnou náhradu, která je časově i funkčně nejistá, • připouští zničení velké plochy lesů bez náhrady a bez jakékoliv kompenzace, přičemž vůbec neřeší vliv na stávající divokou zvěř, která v nich sídlí, • opomíjí skutečnost, že biotopy vznikají dlouhodobým vývojem a jejich navrhovanou likvidaci nelze jen tak nahradit pouhým vydáním opatřením obecné povahy. **S ohledem na výše uvedené navrhuji:** • nepoužívat kompenzační opatření jako argument pro schválení přípustnosti záměru tam, kde je již nyní základní slučitelnost s územím sporná, • znemožnit likvidaci jakýchkoliv lesních porostů na ploše AOV34 • **tuto oblast z návrhu vypustit** ***Podmínka dle odst. 3.2 písm. a), provozní opatření vypínáním VTE*** toto opatření ukládá provozní opatření, jímž má být vypínání VTE v době zemědělských prací, za účelem obecné ochrany ptáků a zvláště chráněných druhů ptáků, resp. za účelem snížení jejich mortality. Tento přístup je však nedostatečný a zároveň potvrzuje zásadní problém – **že realizace větrných elektráren v daném území představuje významné riziko pro ptáky a zvláště chráněné druhy.** Uvedené druhy (např. orel skalní, orel mořský, luňák červený, motáci, káně) patří mezi druhy: • aktivně využívající zemědělskou krajinu jako potravní biotop, • pohybující se ve výškách odpovídajících rotoru VTE, • citlivé na kolizní riziko. Zásadním nedostatkem podmínky je, že: • připouští vysoké riziko kolizí, které se snaží řešit pouze krátkodobým provozním opatřením, • omezuje ochranu pouze na období orby a sklizně, přestože ptáci využívají území celoročně, • neřeší migraci, hnízdění ani běžné potravní aktivity mimo zemědělské práce, • opomíjí kumulativní riziko při dlouhodobém provozu desítek zařízení. • připouští tvrzení, že provozní opatření umožňují výstavbu i v oblastech se zvýšeným výskytem citlivých druhů, 23	

Poř. č.	Připomínkové místo	Číslo jednací	Článek	AO	Připomínka	Vyhodnocení
					• odporuje řadě studií, které ukazují, že kolizní mortalitu nelze spolehlivě eliminovat, Požadavek vypínání VTE: • je provozně obtížně kontrolovatelný a vymahatelný, • závisí na přesné koordinaci se zemědělskými činnostmi, • nezaručuje, že nedojde k výskytu ptáků mimo stanovené časové úseky. • není blíže specifikován, chybí výčet konkrétních způsobů, jak ho má být dosaženo • omezuje se pouze na orbu a sklizeň, přitom i ostatní druhy polních prací přitahují ptáky • stanovená plocha, na které má provádění zemědělských prací vést k zastavení provozu VTE, je naprosto nedostatečná Zásadně problematické je, že: • **přítomnost větrných elektráren představuje trvalé riziko kolizí,** • ptáci jsou přitahováni nejen orbou, ale i běžným výskytem kořisti, • nelze spolehlivě zabránit jejich pohybu v rizikové zóně. • **samotná existence těchto opatření potvrzuje reálné a významné riziko mortality,** • nelze garantovat, že nedojde k usmrcování zvláště chráněných druhů, • opatření řeší pouze důsledky, nikoliv příčinu problému. **S ohledem na výše uvedené navrhuji:** • **tuto oblast z návrhu vypustit** • zohlednit kolizní riziko jako neodstranitelný dopad záměru, • stanovit nepřípustnost umisťování větrných elektráren v dané akcelerační oblasti. • konstatovat, že kolizní riziko ptáků obecně a zvláště chráněných druhů ptactva nelze účinně eliminovat provozními opatřeními, • zohlednit charakter území jako významného potravního biotopu ptáků jako limit jeho využití, • Uložit investorovi povinnost zajištění smluv se zemědělsky hospodařícími subjekty v celé ploše AOV 34 a v jejím okolí do vzdálenosti min. 3 km, ze které bude vyplývat povinnost předem hlásit termíny nejen orby a sklizně, ale i dalších polních prací, které mohou zatraktivnit území pro chráněné ptáky jako je sklizeň, sečení, obracení sena, mechanické narušování vegetace a odkrýváním půdy (vláčení, mulčování, bránování, setí, podmítky apod). • Zajistit, že zemědělské hospodařící subjekty budou termíny polních prací řádně hlásit a stanovit adekvátně vysoké pokuty za nedodržení této podmínky. • Uložit provozovateli VTE podmínku vypnout všechny VTE na ploše AOV34, pokud dojde na této ploše a na plochách v okolí do min. 3 km k provádění výše uvedených zemědělských prací. • Uložit provozovateli VTE povinnost archivovat provozní deníky pro účely nezávislé kontroly ze strany České inspekce životního prostředí (ČIŽP). • ***Podmínka dle odst. 3.2 písm. b), technická opatření pro zamezení kolize s ptáky*** toto opatření ukládá technické opatření, jímž má být použití odpuzovačů (optických, akustických nebo elektromagnetických), které odrazují zájmové druhy létat do bezprostředního okolí VTE, nebo detekční systémy (akustické, optické, termovize), které v případě detekce zájmového druhu v blízkosti VTE zpomalí, popř. zastaví rotor VTE. Účelem opatření má být **snižovat** mortalitu a zároveň umožnit výstavbu VTE i v oblastech se zvýšeným výskytem citlivých druhů. 24	

Poř. č.	Připomínkové místo	Číslo jednací	Článek	AO	Připomínka	Vyhodnocení
					Tento přístup je však nedostatečný a zároveň potvrzuje zásadní problém – **že realizace větrných elektráren v daném území představuje významné riziko pro ptáky a zvláště chráněné druhy.** Účelem opatření má být pouze **snižovat** mortalitu a zároveň umožnit výstavbu VTE i v oblastech se zvýšeným výskytem citlivých druhů. Tato podmínka je formulována takovým způsobem, že dává investorovi na výběr, jaké technické opatření použije, pokud bude nejmodernější a dostupné. Investor tedy bude mít možnost tuto podmínku splnit použitím např. nejmodernějšího akustického plašiče, jehož účinnost je však stále velmi nízká (uvádí se kolem 50 %). Tato podmínka sama připouští, že těmito opatřeními má dojít pouze ke snižování mortality, z čehož vyplývá, že tato opatření nefungují stoprocentně. I nejmodernější metody (detekční), mohou selhat z důvodu námrazy na kamerách, mlze, náhlému vynoření se ptáka zpoza horizontu, oslnění sluncem. S ohledem na skutečnost, že v AOV34 byl potvrzen výskyt kriticky ohrožených a zvláště chráněných druhů, přičemž se zde vyskytuje i druh na hranici vyhynutí, není možné připustit vůbec žádné riziko kolize s tímto dravcem. Toto však není možno zajistit žádným technickým opatřením, což ostatně z této podmínky samo vyplývá. Požadavek instalace odpuzovačů neřeší mortalitu zvláště ohrožených druhů, protože: • odpuzovače mají často omezený nebo krátkodobý efekt (habituace), • detekční systémy nejsou schopny zachytit všechny jedince ani reagovat včas, • zpomalování rotorů nezabrání kolizím v situacích náhlého výskytu ptáků. • ani podmínka, že budou použita vždy nejúčinnější dostupná a ověřená zařízení naprosto vůbec nezaručuje, že tato zařízení budou účinná v dané lokalitě a pro cílové zvláště chráněné druhy ptactva a reálně zabrání jejich fatální kolizi s lopatkami VTE. **S ohledem na výše uvedené navrhuji:** • **tuto oblast z návrhu vypustit** • zohlednit kolizní riziko jako neodstranitelný dopad záměru, • stanovit nepřípustnost umisťování větrných elektráren v dané akcelerační oblasti. • konstatovat, že technická opatření nezaručují preventivní ochranu zvláště chráněných druhů, • zohlednit charakter území jako významného potravního biotopu ptáků jako limit jeho využití, ***Podmínka dle odst. 3.2 písm. c), monitoring mortality ptáků*** ukládá zajištění monitoringu mortality ptáků po dobu minimálně tří let od uvedení větrné elektrárny do provozu a na jeho základě stanovení opatření, která **minimalizují riziko** zranění a úhynu ptáků. Podmínka je stanovena za účelem obecné ochrany ptáků. Výsledky monitoringu mají zajistit **omezení mortality** v době po zavedení VTE do provozu a tím umožnit výstavbu VTE v oblastech výskytu citlivých druhů. V oblasti AOV 34 se však jedná zejména o výskyt **zvláště chráněných druhů ptactva.** Navržená opatření mají pouze minimalizovat riziko a snižovat mortalitu, což je dle § 5a a § 50 zákona č. 114/1992 Sb. nepřípustné. Přístup specifikovaný v této podmínce je tak zcela nedostatečný, neboť monitoring nepředstavuje žádné preventivní opatření, ale pouze nástroj pro dodatečné zjišťování již vzniklých škod. Monitoring zaměřený na kolizní mortalitu: • nezabraňuje úhynu ptáků, • pouze eviduje jeho rozsah, • neumožňuje včasnou reakci na jednotlivé kolizní události. Zásadním nedostatkem podmínky je, že: 25	

Poř. č.	Připomínkové místo	Číslo jednací	Článek	AO	Připomínka	Vyhodnocení
					• zaměňuje sledování dopadů za jejich prevenci, • připouští vznik mortality jako akceptovatelný jev, • neobsahuje žádný mechanismus, který by zajistil okamžité omezení či zastavení provozu při zjištění negativních vlivů, • neřeší kumulativní dopady v čase, které mohou vést k poklesu a vymizení populací. • neukládá výslovně jako povinnost zamezit zranění nebo úhynu živočichů a neukládá, jakým způsobem bude zamezení úhynu řešeno, pokud nebudou k dispozici funkční technická opatření. • provozovateli ukládá pouze zajištění pravidelné kontroly opatření, což prakticky nemusí znamenat, že tato opatření budou reálně schopna zamezit zranění a usmrcování ptáků a letounů. Z odborné praxe navíc vyplývá, že monitoring mortality je zatížen významnými nejistotami: • nalezené uhynulé jedince představují pouze zlomek skutečné mortality (odklizení predátory, rozklad, nepřehledný terén), • výsledky jsou systematicky podhodnocené, • přesné vyhodnocení dopadů na populace je obtížné až nemožné. Z právního hlediska je nutné zdůraznit, že: • dle § 5a a § 50 zákona č. 114/1992 Sb. **je nutné předcházet usmrcování zvláště chráněných druhů**, chráněna jsou jimi užívaná přirozená i umělá sídla **a jejich biotop.** • monitoring, který pouze eviduje úhyny, tento požadavek nenaplňuje, • dle směrnice o ptácích (2009/147/ES) je nutné zabránit úhynu ptáků, nikoliv jej následně vyhodnocovat. Zásadní je, že samotná existence monitoringu: • potvrzuje, že k úhynu ptáků a zvláště chráněných druhů bude docházet, • legitimizuje tyto ztráty jako „sledovaný dopad“, • posouvá ochranu přírody z roviny prevence do roviny monitoringu a akceptace škod. Tvrzení, že monitoring je nastaven podle „nejlepší praxe“, nemění podstatu problému: • i nejlepší monitoring nedokáže zabránit kolizím, • může pouze dokumentovat jejich rozsah, • a to navíc s omezenou přesností. • zahraniční analýzy a monitoring již úhyny prokazatelně uvádějí Podmínka tak opět řeší pouze důsledky záměru, nikoliv jeho příčinu, a vytváří zdání dostatečné ochrany, aniž by byla schopna zajistit zachování populací dotčených druhů. **Podmínka tak představuje pouze formální pokus o zmírnění dopadů, které jsou však systémové a nelze je účinně eliminovat.** **S ohledem na výše uvedené navrhuji:** • **tuto oblast z návrhu vypustit** • zohlednit kolizní riziko jako neodstranitelný dopad záměru, • stanovit nepřípustnost umisťování větrných elektráren v dané akcelerační oblasti. • konstatovat, že monitoring mortality nemůže nahradit preventivní ochranu zvláště chráněných druhů ptactva, • zohlednit charakter území jako významného potravního biotopu ptáků jako limit jeho využití, 26	

Poř. č.	Připomínkové místo	Číslo jednací	Článek	AO	Připomínka	Vyhodnocení
					Podmínka dle odst. 3.2 písm. d), monitoring netopýrů po uvedení do provozu Ukládá povinnost zajistit akustický monitoring letové aktivity netopýrů po dobu dvou let **od uvedení** větrné elektrárny **do provozu**. Podmínka je stanovena z důvodu ochrany citlivých druhů letounů vůči VTE. Na základě monitoringu mají být **následně <u>případně!</u>** stanovena technická opatření pro provoz zařízení, která minimalizují riziko zranění a úhynu cílových druhů netopýrů. Podmínka výslovně neukládá povinnost aplikace technických opatření na ochranu netopýrů a její faktické vymáhání tak může být nemožné. Je vysoce pravděpodobné, že po dvou letech provozu VTE již žádní živí netopýři v oblasti nebudou existovat. Dále poukazuji na skutečnost, že ustanovení této podmínky je nepřijatelné, neboť vedle existující metodiky odkazuje také na „metodické doporučení (v přípravě)“, které není vydáno a jeho obsah není znám. Povinnost tak není v plném rozsahu určitá ani splnitelná, což je v rozporu se zásadou právní jistoty. **Ještě před schválením AOV34 považuji za nezbytné provedení dlouhodobého reálného terénního podrobného monitoringu** stávajícího stavu populace netopýrů v prostoru AOV34, což ostatně nařizuje i samotná metodika, na kterou se zmírňující opatření přímo odkazuje. Jedině tak bude možno minimalizovat negativní dopad všech plánovaných VTE v AOV34 na populace netopýrů a jedině tak bude možno objektivně posoudit jejich skutečný vliv. V rámci předběžného monitoringu je nutno vymezit hlavní letecké koridory a loviště, a stanovit ochranná pásma těchto zón, do kterých nebude možno umisťovat žádné stavby VTE. Pro ochranu populace netopýrů je nezbytné stávající zmírňující opatření upravit tak, aby preventivní provozní opatření byla aplikována okamžitě po realizaci záměru, nikoliv až po dvou letech sledování letové aktivity netopýrů. Závěr monitoringu po dvou letech může být takový, že se na ploše AOV34 už žádní netopýři nevyskytují. Tato podmínka zcela jednoznačně zvýhodňuje investora, resp. provozovatele VTE (na úkor netopýrů) a defacto mu neukládá, kromě zajištění monitoringu letové aktivity, žádné provozní omezení ani povinnost instalace žádného technického opatření. **Toto považujeme za neobhajitelný přístup zpracovatelů územních opatření.** Pokud by i po dvou letech byla zaznamenána letová aktivita netopýrů a nedošlo k jejich definitivnímu vyhynutí nebo vypuzení, má být dle této podmínky investorovi umožněno vybrat si, zda uplatní opatření provozní (odstavování VTE v kritických obdobích), nebo opatření technické, které spočívá v instalaci ultrazvukového plašiče, jehož účinnost byla prokazatelně potvrzena. Ultrazvukové plašiče však vykazují v reálných podmínkách moderních staveb VTE prokazatelně nízkou funkčnost, neboť ultrazvukové vlny ve volném vzduchu podléhají vysokému útlumu a technicky nedokážou spolehlivě pokrýt celou plochu obřích rotorů [AOPK, 2025]. V České republice neexistuje žádný certifikovaný nebo oficiálně schválený ultrazvukový systém pro VTE, který by AOPK nebo ornitologické autority považovaly za „věrohodně potvrzený“ pro naše druhy netopýrů. Rozsáhlé studie jasně dokládají, že spoléhat se pouze na ultrazvukové plašiče je u větrných elektráren hazard. Studie potvrzují, že různé druhy netopýrů reagují na plašiče zcela odlišně. Zatímco některé druhy vykazují únik, u jiných druhů netopýrů **mortalita dokonce mírně vzrostla**. Někteří jedinci totiž naopak letí zdroj neznámého hluku prozkoumat (efekt zvědavosti). Snížení mortality netopýrů tak lze dosáhnout pouze provozními opatřeními, tedy úplným zastavováním rotace turbín během rizikových nocí . Nutno rovněž zmínit, že ve spojitosti s negativním působením VTE na populaci hmyzu (což územní opatření řeší jen okrajově a nedostatečně), dojde také k významnému omezení zdrojů potravy pro netopýry v jejich biotopu. Tento aspekt návrh nijak nezohledňuje. Dále podotýkám, že ve zmírňujících opatřeních se mluví výhradně o citlivých druzích netopýrů. **Všechny druhy netopýrů v ČR patří do kategorie zvláště chráněných druhů,** většina jako silně ohrožené druhy, některé jako kriticky ohrožené druhy. Každý netopýr proto musí být zahrnut do sledování letové aktivity. Z právního hlediska je nutné zdůraznit, že: • dle § 5a a § 50 zákona č. 114/1992 Sb. **je nutné předcházet usmrcování zvláště chráněných druhů, chráněna jsou jimi užívaná přirozená i umělá sídla a jejich biotop.** • monitoring, který až po realizaci záměru pouze detekuje letovou aktivitu popř. eviduje úhyny, tento požadavek na ochranu nenaplňuje, 27	

Poř. č.	Připomínkové místo	Číslo jednací	Článek	AO	Připomínka	Vyhodnocení
					• ochrana přírody se tak posouvá z roviny prevence do roviny monitoringu a akceptace škod, což nelze tolerovat. **S ohledem na výše uvedené navrhuji:** • **tuto oblast z návrhu zcela vypustit** • V rámci navazujícího řízení dle stavebního zákona uložit investorům povinnost provést předběžný monitoring letové aktivity netopýrů, přičemž nebude výslovně uváděno, že se sledují rizikové druhy netopýrů, ale bude výslovně uvedeno, že se sledují všechny druhy netopýrů. • Na základě výsledků tohoto monitoringu vymezit hlavní letecké koridory a loviště, a stanovit ochranná pásma těchto zón, do kterých nebude možno umisťovat žádné stavby VTE. • Upravit tuto podmínku tak, aby investorům přímo nařídila zavedení opatření ke snižování mortality netopýrů již od okamžiku uvedení VTE do provozu, nikoliv až po dvou letech monitoringu. • Nedávat investorům, resp. provozovatelům staveb VTE možnost, aby si vybrali, že budou snižovat mortalitu netopýrů instalací ultrazvukových plašičů. • Investorům, resp. provozovatelům staveb VTE přímo a jednoznačně nařídit, aby byla mortalita netopýrů minimalizována omezováním provozu staveb VTE v období od 1. 4. do 31. 10., a to vždy od 1 hodiny před západem do 1 hodiny po východu slunce, při rychlosti větru do 6,0 m/s (v srpnu a září do 6,5 m/s) a současné teplotě nad 10 °C (v srpnu a září nad 8 °C) . • Vzhledem k přítomnosti potenciálních zimovišť netopýrů v dotčeném území požadujeme v rámci představebního monitoringu letové aktivity provést odborné posouzení rizik šíření strukturálního hluku a nízkofrekvenčních mikrovibrací do podzemních prostor (včetně jeskyní, starých důlních děl či sklepních objektů), a to v okruhu minimálně 1 až 2 km od osy plánovaných VTE, v souladu s principem předběžné opatrnosti. • V rámci navazujícího řízení dle stavebního zákona uložit investorovi povinnost technicky utěsnit veškeré technologické spáry, otvory a vstupy na gondolách i stožárech VTE, a to mechanickými zábranami (mřížkami, těsněním) zabraňujícími vniknutí živočichů. Toto opatření musí být realizováno a zkontrolováno před uvedením VTE do provozu, aby se zcela zamezilo možnosti využívání vnitřních prostor elektrárny jako zimoviště netopýrů. 5 Zásadní připomínka k ohrožení vodárenské nádrže Kružberk vymezením AOV 34 Jakartovice Vodárenská nádrž Kružberk je významným zdrojem pitné vody pro širší část Moravskoslezského kraje. V jejím povodí je soustředěno více navržených akceleračních oblastí, přičemž AOV34 je navržena v její bezprostřední blízkosti. Hranice AOV 34 je ve vzdálenosti cca 1 km od břehové čáry nádrže. V rámci EU nejsou větrné elektrárny nikde umístěny v této blízkosti od vodárenských nádrží pro pitnou vodu z důvodu zajištění jejich ochrany. Typické vzdálenosti jsou minimálně 3 – 5 km. Svou plochou 8,4 km^2 a počtem VTE 23 ks je AOV 34 druhá největší v povodí VN Kružberk (a zároveň i druhá největší v oblasti Nízkého Jeseníku). Zároveň je tato druhá největší AOV navržena v těsné blízkosti ochranného pásma VN Kružberk. Napříč touto AOV34 je situován horní úsek Lesního potoka IDVT 10213331 a jeho povodí. Tento tok je zaústěn přímo do přehrady. Jeho délka je pouze 2,2 km. Dále je tato AOV navržena v prameništi Kerhartického potoka IDVT 10212856. Délka tohoto toku je pouze 1,65 km a je rovněž přímým přítokem do nádrže. S ohledem na počet navrhovaných staveb VTE na dané ploše lze očekávat, že VTE budou umístěny i v těsné blízkosti těchto vodních toků. **Vodárenská nádrž Kružberk patří mezi prvky kritické infrastruktury.** Namítám, že návrh jednoznačně a nezpochybnitelně neprokazuje, že AOV 34 nebude mít výrazný a trvalý negativní vliv na povodí vodárenské soustavy a zejména na vodárenskou nádrž Kružberk. Návrh nedostatečně hodnotí rizika pro vodní prostředí a vodárenskou funkci území, zejména pokud jde o: • rizika havarijních stavů, 28	

Poř. č.	Připomínkové místo	Číslo jednací	Článek	AO	Připomínka	Vyhodnocení
					• nakládání se závadnými látkami, • kumulativní působení více záměrů v povodí nádrže. • plošné zásahy do terénu a půdního krytu, • změny odtokových poměrů, V území s vazbou na významný vodárenský zdroj je třeba těmto rizikům věnovat zvýšenou pozornost již na úrovni koncepce a územního opatření. Podmínka 3.1 h) uvedená v návrhu opatření požaduje pouze umístění OZE a související infrastruktury v minimální odstupové vzdálenosti 8 m od břehové hrany vodních v ploch a toků a mimo mokřady, prameniště a rašeliniště a je formálně odůvodněna účelem ochrany hydrologických podmínek v území, zejména mokřadů a vodních toků. Podmínka tak vytváří zdání ochrany, avšak: • **nezohledňuje nezbytnost ochrany vodárenské nádrže Kružberk** • **neobsahuje posouzení a návrhy opatření pro ochranu drobných vodních toků lokalizovaných v předmětných AOV a zaústěných do vodárenské nádrže.** • nepožaduje podrobné hydrogeologické posouzení • není podložena geologickým průzkumem základových podmínek • neřeší změny odtokových poměrů v celém území, • nezohledňuje kumulativní dopady více staveb, • nechrání hydrologicky citlivá území mimo vymezený 8 m pás, *Podle § 6 odst. 3 vodního zákona se nesmí zhoršovat odtokové poměry a narušovat přírodní prostředí.* Otázku ochrany vod návrh redukuje pouze na respektování ochranného pásma vodního zdroje 1. stupně, dodržení vzdálenosti 8 m od břehu toků, a údajně zanedbatelný únik mazadel a trafoolejů, který má být vyřešen havarijními plány a sanačními prostředky v navazujícím řízení. Pevná odstupová vzdálenost 8 m od břehové hrany nemůže sama o sobě zajistit ochranu hydrologických poměrů v krajině. Vodní režim území je dán širšími souvislostmi, nikoli pouze úzkým pásem podél vodních toků. Podmínka tak redukuje tuto ochranu na formální odstupovou vzdálenost, která není způsobilá zabránit negativním zásahům do vodního režimu. **Tento přístup je v kontextu ochrany významné vodárenské nádrže zcela neakceptovatelný.** Ochranné pásmo bylo historicky vymezeno pro lesnicky a zemědělsky využívanou krajinu, která neobsahovala žádné průmyslové ani energetické provozy. Pouhé respektování jeho rozsahu proto nemůže být použito jako argument pro přípustnost záměrů, které přinášejí zcela nové typy chemických, technologických a havarijních rizik. **Vykládat historické ochranné pásmo jako dostatečné pro navrhované technologie je v rozporu se zásadou prevence i předběžné opatrnosti.** **Územní opatření nevyžaduje provedení hydrologické a hydrogeologické studie, která by reálné narušení vodního režimu v území posoudila a případně vyloučila, což, v povodí vodárenské nádrže, považujeme za zásadní nedostatek. Návrh není podložen žádnou existující studií vlivů možných návrhů na vodárenskou soustavu.** V případě citlivého území s vazbou na vodárenskou nádrž Kružberk je nutné hodnotit i plošné dopady realizace VTE a související infrastruktury (zpevněné plochy, komunikace, kabelové trasy), nikoliv pouze v bezprostřední blízkosti vodních toků a ploch. Vyhodnocení SEA na povrchové a podzemní vody uvažuje pouze zásak dešťových vod, spotřebu vody a vznik odpadních vod. Neřeší možné ovlivnění podzemních vod s odkazem na malou hloubku zakládání, což je však zjednodušující a zavádějící předpoklad, který pro danou oblast **není podložen relevantním geologickým průzkumem základových podmínek.** Geologické podloží Nízkého Jeseníku je v lokalitách, kde se mají VTE umisťovat, tvořeno obvykle kulmskými břidlicemi a droby, které vykazují vysokou míru puklinatosti a zvětrání. Z důvodu boční stability vertikálních konstrukcí o výšce 200 a více metrů mohou být investoři nuceni přistoupit k hlubinnému zakládání na masivních betonových pilotách vrtaných do hloubky desítek metrů. Tato technologie, na rozdíl od plošných základů, prokazatelně proráží nepropustné stropní izolátory podzemních zvodní. Vrtné práce a následná betonáž „pod tlakem“ přímo znamenají akutní riziko úniku injektážních směsí a chemických látek do podloží. Výsledkem bude protnutí a propojení dosud separovaných vodních hladin, což povede k nevratné kontaminaci, ztrátě vydatnosti pramenů a celkové degradaci hlubinných kolektorů podzemní vody, které také napájí vodárenskou nádrž Kružberk. 29	

Poř. č.	Připomínkové místo	Číslo jednací	Článek	AO	Připomínka	Vyhodnocení
					Rizika úniku závadných látek Výstavba VTE, BESS a doprovodných technologií vnese do povodí vodárenské nádrže zdroj možného znečištění nebezpečnými látkami. *Podle § 23a vodního zákona je cílem ochrany vod je zamezit zhoršení stavu povrchových i podzemních vod, u podzemních vod také zamezit nebo omezit vstupy závadných látek, pokud by záměr mohl vést ke zhoršení stavu vod nebo znemožnit dosažení dobrého stavu, bez výjimky jej nelze povolit ani provést.* *Podle § 39 vodního zákona je každý, kdo zachází se závadnými látkami, povinen učinit přiměřená opatření, aby nevnikly do povrchových nebo podzemních vod a neohrozily jejich prostředí.* **Rizika úniku závadných látek a zvlášť nebezpečných závadných látek z větrných elektráren** Větrné elektrárny obsahují provozní a technické látky (zejména ropné oleje, maziva a chladicí kapaliny), které naplňují znaky nebezpečných závadných látek dle přílohy č. 1 zákona č. 254/2001 Sb., o vodách. V závislosti na konkrétním složení se v některých případech jedná i o látky spadající do kategorie zvlášť nebezpečných závadných látek, zejména ve smyslu perzistentních uhlovodíků a syntetických látek. V takovém případě musí být primárně řešeno, jak je zabráněno jejich úniku do zdroje pitné vody. **VTE tedy z hlediska ochrany vod nelze považovat za bezriziková zařízení.** Naopak se jedná o technologické celky obsahující významné objemy provozních kapalin a maziv, které představují potenciální zdroj kontaminace půdy, povrchových i podzemních vod. Ovlivnění podzemních a povrchových vod tedy není možno vypořádat tvrzením, že, cituji z vyhodnocení SEA pro AOV 34: *„Vlivy na povrchové a podzemní vody mohou nastat jen v době výstavby vlivem havárie vozidel nebo stavebních mechanismů (vliv je statisticky nepravděpodobný), při provozu může potenciálně nastat únik mazadel a trafoolejů – zanedbatelný vliv. Toto bude řešeno v navazujícím řízení zpracováním havarijních plánů, zajištěním sanačních prostředků. Vlivy na podzemní vody se předpokládají nulové nebo zanedbatelné.“* Největší množství těchto látek je soustředěno v gondole (strojovně) umístěné ve výšce desítek až více než sta metrů nad terénem. U běžných typů větrných elektráren jsou zde instalovány zejména převodové a hydraulické oleje, jejichž objem se pohybuje řádově ve stovkách až tisících litrů (až jednotky m³), dále plastická maziva a chladicí kapaliny (nejčastěji glykolové směsi) používané pro chlazení generátoru a výkonové elektroniky. Další objemy olejů se mohou nacházet v transformátorech a pomocných technologických částech zařízení při patě věže. Za běžného provozu může docházet k drobným únikům v důsledku netěsností, údržby nebo provozního opotřebení. Už tato skutečnost je, s ohledem na blízký vodárenský zdroj a možnou atmosférickou depozici závadných látek, neakceptovatelná. **Zásadní riziko však představují havarijní situace**, zejména mechanické poruchy, prasknutí hydraulických prvků, zásah bleskem nebo požár gondoly. V těchto případech dochází k rychlému uvolnění většího množství kapalin, které není možné účinně zachytit. Požár strojovny je přitom spojen nejen s hořením olejů, ale i s jejich rozptylem do okolí, kdy rotující části zařízení (zejména rotor) napomáhají jejich rozmetání na velkou plochu. **Zásadní limit představuje samotná konstrukce zařízení** – zdroj potenciální kontaminace je umístěn ve značné výšce, mimo dosah účinné havarijní ochrany. Interní záchytné systémy (např. vany v gondole) mohou fungovat pouze při pomalém, statickém úniku, nikoliv při dynamických haváriích, požárech nebo destruktivních poruchách. V takových případech dochází k nekontrolovanému úniku látek přímo do okolního prostředí. Po dopadu na povrch terénu jsou tyto látky následně transportovány do vodního prostředí třemi základními mechanismy: povrchovým odtokem při srážkách, vsakem do půdy a podzemních vod a sekundárně i atmosférickou depozicí. V případě umístění větrných elektráren v pramenných částech povodí nebo v blízkosti vodních toků je tento transport velmi rychlý a prakticky neovlivnitelný. **Z uvedených důvodů představují větrné elektrárny v citlivých územích, zejména v povodí vodárenských nádrží, významné riziko z hlediska vnosu závadných látek do vod. Toto riziko nelze považovat za zanedbatelné ani plně eliminovatelné technickými opatřeními.** 30	

Poř. č.	Připomínkové místo	Číslo jednací	Článek	AO	Připomínka	Vyhodnocení
					U větrných elektráren dále dochází k **postupnému uvolňování mikročástic z povrchu rotorových listů**. V důsledku aerodynamického a mechanického namáhání dochází k mikroerozi povrchové vrstvy a postupnému odlamování částic kompozitu. Mikrotrhliny a uvolňování mikročástic je spojeno také s únavou materiálu lopatek. Eroze částic je dále působena vlivem UV degradace epoxidových pryskyřic, klimatickými vlivy a lokálními tlakovými rázy. Lopatky jsou typicky složeny z kompozitních materiálů – výztuž je tvořena skelnými a/nebo uhlíkovými vlákny a jako matrice jsou používány epoxidové a polyesterové pryskyřice. Povrchová vrstva - ochranný nátěr je často tvořen polyuretany a fluoropolymery. Potenciálně nebezpečné složky lopatek: • epoxidové pryskyřice → mohou obsahovat BPA (bisfenoly) • fluoropolymery → PFAS • aditiva (stabilizátory, retardéry hoření) • mikroplastové složky Při erozi se uvolňují kompozitní fragmenty těchto látek (směsi polymer + vlákno + aditiva) Částice se dále šíří v prostředí atmosférickým transportem, depozicí na půdu, transportem do vod. Problematickým faktem je, že v případě VTE o výšce 200 m a více se tyto mikročástice mohou atmosférickou depozicí šířit na velkou vzdálenost. Přestože tento jev je technicky známý a popsaný, není dostatečně vědecky prozkoumán z hlediska kvantifikace emisí a jejich dopadů na vodní prostředí, zejména v citlivých lokalitách, jako jsou povodí vodárenských nádrží. Nedostatek detailních studií nemůže být vykládán jako důkaz absence rizika. Naopak je nutné aplikovat princip předběžné opatrnosti, tedy v situaci vědecké nejistoty předcházet potenciálně závažným nebo nevratným škodám. Umisťování těchto zařízení v povodí zdrojů pitné vody bez odpovídajícího prokázání bezpečnosti je v rozporu s tímto principem i s požadavkem předběžné opatrnosti. **Rizika úniku závadných látek a zvlášť nebezpečných závadných látek z bateriových úložišť** U každé věže VTE návrh předpokládá realizaci bateriového úložiště (BESS), která jsou v povodí vodárenských nádrží považována za vysoce riziková zařízení, a to i tehdy, když nejsou umístěna přímo v OPVZ. Bateriová úložiště představují zdroj chemických látek s vysokou toxicitou (elektrolyty, fluorované sloučeniny, produkty hoření při thermal runaway), jejichž únik nebo kontaminace hasicí vodou bude v povodí vodárenské nádrže transportován do vodního zdroje v krátkém čase a bez možnosti zásahu. Zásadním rizikem je tzv. tepelný únik, při němž dochází k samovolnému rozkladu článků, reakce je řetězové a obtížně zastavitelné reakci doprovázené vysokou teplotou, vývinem toxických plynů a následným požárem. Jediným účinným způsobem zásahu je dlouhodobé chlazení vodou, se spotřebou vody řádově tisíců litrů za minutu, často po dobu desítek hodin. Kontaminovaná hasební voda obsahuje těžké kovy (Ni, Co, Mn), zbytky elektrolytu, fluorované sloučeniny, produkty termického rozkladu. **V povodí vodárenské nádrže nelze považovat žádný únik chemických látek, žádný požár bateriového úložiště ani žádný splach toxických látek za zanedbatelné nebo mírné riziko. Riziko je navíc kumulativní, protože akcelerační oblasti umožňují umístění více úložišť, v jednom hydrologickém systému a to po dobu minimálně 20 let.** **Požární bezpečnost VTE** Vzhledem k tomu, že požární bezpečnost větrných elektráren není v České republice upravena žádnou metodikou, směrnicí ani závazným postupem HZS ČR, je nezbytné, aby navržená územní opatření obsahovala vlastní specifické požadavky na prevenci a řešení požárních rizik. HZS ČR ve svém oficiálním vyjádření ze dne 6. 2. 2026, Č. j. MV-13971-6/PO-OVL-2026, výslovně uvádí, že větrné elektrárny nepodléhají jejich posuzování a že neexistují žádné standardy pro zásah, bezpečné odstupy ani postupy při požáru gondoly či bateriových úložišť. V případě požáru VTE hasiči nezasahují na samotné VTE, ale pouze likvidují sekundární následky v okolí. 31	

Poř. č.	Připomínkové místo	Číslo jednací	Článek	AO	Připomínka	Vyhodnocení
					V území povodí vodárenské nádrže to představuje zásadní riziko: hořící části turbíny nebo toxické látky z požáru mohou kontaminovat okolí, lesní porosty, území v těsné blízkosti vodárenské nádrže (i nádrž samotnou), odkud se mohou splachem dostat do vodárenské nádrže. Vzhledem k tomu, že úpravna vody v současné době není technologicky vybavena k odstranění produktů hoření kompozitních materiálů, olejů či chemikálií z bateriových úložišť, může i jednorázová havárie způsobit dlouhodobé znehodnocení zdroje pitné vody. Proto je nezbytné, aby územní opatření eliminovalo toto riziko v povodí vodárenské nádrže. Vzhledem k tomu, že toto riziko reálně eliminovat nelze, mělo by územní opatření **zařadit povodí vodárenské nádrže mezi území, kde VTE a jejich doprovodnou infrastrukturu (BESS) nelze umisťovat.** **Neexistence odborných studií či analýzy rizik kumulativního vlivu návrhů v povodí nádrže Kružberk** Dle informace Ministerstva Zemědělství (č.j. MZE-39737/2026-15113) ministerstvo shledalo, že nedisponuje studiemi či analýzami rizik, které hodnotí kumulativní vliv všech záměrů navrhovaných v rámci Změny č. 2 Územního rozvojového plánu v povodí strategického zdroje VN Kružberk a veškerých rizik souvisejících s těmito záměry (rizika spojená s teroristickými a válečnými útoky, ovlivnění hydrogeologických poměrů, požáry, úniky provozních kapalin, necitlivé zásahy do území při realizaci stavby, uvolňování PFAS, bisfenolů a mikroplastů). **Neexistence studií a rizikové analýzy je zásadní překážkou návrhu pro vymezení akceleračních oblastí v povodí vodárenské soustavy.** Nedostatek detailních studií nemůže být vykládán jako důkaz absence rizika. Naopak je nutné aplikovat princip předběžné opatrnosti, tedy v situaci vědecké nejistoty předcházet potenciálně závažným nebo nevratným škodám. Umisťování těchto zařízení v povodí zdrojů pitné vody bez odpovídajícího prokázání bezpečnosti je v rozporu s tímto principem i s požadavkem předběžné opatrnosti. **Nedostatek posouzení SEA ve vztahu k navrženým opatřením** Bylo provedeno srovnání navržených územních opatření pro AOV v povodí vodárenské nádrže Kružberk a zjištěno, že vykazují zásadní metodickou vadu spočívající v jejich zjevné unifikaci bez vazby na specifické podmínky jednotlivých lokalit. Porovnáním dokumentů návrhů opatření obecné povahy a jejich odůvodnění pro jednotlivé AOV v povodí VN Kružberk (AOV18 Norberčany, AOV34 Jakartovice, AOV40 Lomnice, AOV42 Jamartice, AOV52 Albrechtice, AOV58 Jelení, AOV102 Zimní pole) bylo zjištěno, že podmínky a zmírňující opatření navržené pro ochranu vodních poměrů jsou formulovány v zásadě totožně. Rozdíly mezi opatřeními pro jednotlivé oblastmi jsou pouze marginální a netýkají se samotné podstaty opatření, ale pouze dílčích technických parametrů (např. podmínka minimální vzdálenosti 8 m od vodních toků). Takto formulované opatření zjevně nereflektují: • odlišné hydrologické poměry jednotlivých území, • význam a charakter vodních toků, • vazby na vodárenské zdroje (zejména VN Kružberk), Zejména v oblasti ochrany vod je zřejmé, že univerzální stanovení vzdálenosti 8 m od vodních toků nemůže představovat dostatečné opatření, neboť nezohledňuje rozdílnou citlivost jednotlivých povodí a jejich význam z hlediska ochrany vodních zdrojů. Současně je v rozporu s tímto přístupem skutečnost, že v rámci posouzení SEA je opakovaně konstatována dostatečnost navržených opatření bez potřeby dalších doplnění, a to i přesto, že opatření nejsou individualizována a nevycházejí z konkrétních podmínek území. Tento rozpor svědčí o tom, že: • posouzení SEA není ve věcné vazbě na konkrétní obsah opatření, 32	

Poř. č.	Připomínkové místo	Číslo jednací	Článek	AO	Připomínka	Vyhodnocení
					• opatření mají charakter obecné šablony, nikoliv individuálního řešení vycházejícího z konkrétních hydrologických a ekologických podmínek jednotlivých lokalit, • opatření nelze považovat za odborně podložená a dostatečná z hlediska ochrany vod. **Návrh tak v oblasti ochrany vod vykazuje zásadní nesoulad s legislativou:** **§ 23a vodního zákona** • cílem ochrany vod je **zamezit zhoršení stavu** povrchových i podzemních vod, • u podzemních vod také **zamezit nebo omezit vstupy závadných látek**, • pokud by záměr mohl vést ke zhoršení stavu vod nebo znemožnit dosažení dobrého stavu, **bez výjimky jej nelze povolit ani provést**. **§ 17 odst. 6 a 7 vodního zákona** Vodoprávní úřad, resp. orgán vydávající jednotné environmentální stanovisko, musí předem posoudit, zda záměr může způsobit: • **zhoršení stavu** útvaru povrchové nebo podzemní vody, • nebo **znemožnit dosažení dobrého stavu**. Není tedy postačující konstatovat, že záměr není umístěn „v ochranném pásmu vodního zdroje“, ale musí se řádně a detailně vyhodnotit hodnotit **reálné hydrologické a havarijní riziko pro nádrž a její povodí**. Což je vyloučeno provést v akceleračním režimu. **§ 39 vodního zákona** V souvislosti s rizikem **požáru a havárie:** • každý, kdo zachází se závadnými látkami, musí učinit opatření, aby **nevnikly do povrchových nebo podzemních vod**, • při zvýšeném nebezpečí je třeba **havarijní plán**, • zařízení musí být umístěno a zabezpečeno tak, aby nedošlo k úniku do půdy a vod, • nové stavby musí být zajištěny i proti úniku látek **při hašení požáru**. Záměr musí nepochybně prokázat zvládnutí scénáře: • požáru gondoly a kontaminace okolí zplodinami hoření, • úniku olejů / jiných provozních látek, • úniku kontaminovaných hasicích vod, • transportu znečištění po terénu a prostřednictvím přítoků nádrže, • kontaminaci spodních vod při havarijní situaci a následně transport do nádrže horninovým prostředím. **§ 40 vodního zákona** Definuje havárii jako **mimořádné závažné zhoršení nebo ohrožení jakosti vod**. Za součást havárie se považují i **technické poruchy a závady zařízení**, které jí předcházely. **Havarijní scénář tedy není „spekulace“, ale zákon s ním výslovně počítá.** **§ 13 zákona o životním prostředí** Princip předběžné opatrnosti: pokud hrozí **nevratné nebo závažné poškození**, nejistota nesmí být důvodem pro odklad opatření. V případě ohrožení vodárenské nádrže nelze bagatelizovat a opominout i méně pravděpodobný, ale závažný havarijní scénář. **§ 12 odst. 2 zákona o životním prostředí** Je třeba přihlížet i ke **kumulativnímu působení** znečišťujících látek a činností. V případě návrhu vyjmenovaných AOV se jedná o širší soubor záměrů a další zátěže v povodí. Je nezbytné řádně a bez pochyb vyhodnotit jejich kumulativní působení a rizika. **§ 17 zákona o životním prostředí** Každý je povinen: • **předcházet znečišťování** přímo u zdroje, • minimalizovat nepříznivé důsledky své činnosti, • provádět činnosti jen po **zhodnocení jejich vlivů na životní prostředí a zatížení území**. **Toto platí obzvláště nekompromisně v citlivém území povodí vodárenské nádrže.** 33	

Poř. č.	Připomínkové místo	Číslo jednací	Článek	AO	Připomínka	Vyhodnocení
					Z výše uvedených důvodů navrhuji: • **vypuštění akcelerační oblasti AOV34 Jakartovice z návrhu** • **zohlednit povodí vodárenské nádrže Kružberk jako limit jeho využití pro výstavbu VTE a BESS** Pro případ, že tomuto požadavku nebude vyhověno, navrhuji: **Zásadní přepracování Návrhu Změny č. 2 ÚRP ČR tak, aby:** 1. zcela a nezpochybnitelně eliminoval všechny negativní vlivy na ochranu vod a vodárenskou nádrž Kružberk, 2. byl proveden v souladu s právními předpisy, 3. bylo provedeno doplnění o řádné průzkumy a studie **Do doby řádného vypořádání této připomínky nepovažovat AOV34 za způsobilou k vymezení.** 6 Právní výhrady a nesoulad s právními předpisy ČR **6.1 Realizace staveb za využití akceleračních zón jako protiústavní jednání** Schválením akceleračních zón se vymezují v České republice území, ve kterých se **protiústavně zjednodušuje a zrychluje povolovací proces pro určitý vybraný druh staveb,** tedy vyčleňuje se v rozporu s principem rovnosti před zákonem určitý druh správního řízení do zvláštního právního režimu. Základní princip rovnosti přitom vyžaduje, aby byl zákon ve stejných nebo obdobných situacích vykládán stejně pro všechny. Rovněž Ústavní soud ČR konstantně a trvale zakazuje libovůli, a vždy v rámci rovnosti před zákonem zkoumá, zda zákonodárce nevytvořil neodůvodněné rozdíly, které nemají racionální základ. **Zde tato nedůvodná nerovnost byla zákonodárcem vytvořena pro určitý druh staveb, tedy** pro nedůvodně protěžovanou skupinu stavebníků a vlastníků nemovitostí bylo vytvořeno speciální a nedůvodně zjednodušené stavební řízení; **tím se vytvořil právní stav, kdy** pro stavby typově trvale a často nevratně vysoce zatěžující krajinu a její obyvatele a s výraznými faktickými dopady na krajinu a její obyvatele se paradoxně zjednodušuje jejich povolování, zatímco u staveb výrazně jednodušších se trvá na standardní náročnosti povolovacího řízení. Pro stavebníky VTE se tedy vytvořilo ze strany zákonodárců protekční právní prostředí, tj. využila se pozitivní právní diskriminace, kterou se životní prostředí - snížením těchto klasických standardů - spíše potencionálně ohrožuje. Bylo tedy **porušeno ústavně chráněné právo na rovnost před zákonem dle čl. 3 odst. 1 Listiny základních práv a svobod.** Rovnost před zákonem není přitom privilegium, ale základní právo; **stavebníci VTE nemají právo být zvýhodňováni ve stavebním právu vůči ostatním stavebníkům, ale zcela naopak, bylo by důvodné a obhajitelné požadovat po nich s ohledem na náročnost staveb a jejich dopady do krajiny a na obyvatele přísnější podmínky.** „Rovnost před zákonem" je základní právní princip zaručující, že se všemi osobami je zacházeno stejně bez diskriminace, a to **včetně jakékoli pozitivní diskriminace.** Tento princip, ukotvený v ústavním pořádku (Listina základních práv a svobod), **zajišťuje rovný přístup k právům a spravedlivému procesu před orgány veřejné moci, tedy i před orgány ve stavebním řízení.** Rychlost předmětného správního řízení v případě VTE není přitom absolutně důvodným argumentem, ale spíše naopak, svědčí v jeho neprospěch. Rychlost při náročnosti těchto staveb je spíše negativum, zvláště snižují-li se nároky na tato řízení. Rovnost před zákonem je základní právo, které zaručuje všem stejné zacházení ve vztahu k našeho právnímu řádu dle našeho ústavního pořádku; proto zavedení akceleračních zón je nepochybně protiústavním zásahem a nemůže při obhajobě jakkoli obstát. Proto jakýkoli krok realizovaný na jejich podkladě je krokem v rozporu s právem. Právní obhajobu však mají obce a města (a občané v referendu) i **proti větrným elektrárnách ad hoc,** tedy tzv. případ od případu mimo akcelerační zóny, pokud by byla snaha je takto stavět, a to ze všech dále uvedených důvodů. Realizací větrných elektráren dále dochází ve vztahu k samosprávám, k účastníkům daných správních řízení včetně obcí a měst a objektivně vůči všem přímo i nepřímo dotčeným občanům naší země, k porušení těchto ustanovení: **1.** Ústavního zákona č. 1/1993 Sb.. ti. Ústavy České republiky, v těchto částech *a)* Porušení Čl 7: Stát dbá o šetrné využívání přírodních zdrojů a ochranu přírodního bohatství. Stát by tím, že by povolil realizovat podobné dílo, nedbal o šetrné využívání přírodních zdrojů a ochranu přírodního 34	

Poř. č.	Připomínkové místo	Číslo jednací	Článek	AO	Připomínka	Vyhodnocení
					bohatství, tj. připustil by zasáhnout do krajiny natrvalo tak, že by ji regionálně zcela narušil a v zastavěné ploše natrvalo zničil. Tím by porušil daný článek Ústavy ČR. *b)* Porušení Čl 8: Zaručuje se samospráva územních samosprávných celků. Porušení Čl 101, odst. 1: Obec je samostatně spravována zastupitelstvem. Tím, že se připustil režim protiústavních akceleračních zón, se dále připustil zásahem zákonodárce zvenčí **protiprávní zásah do územních plánů,** jejichž obsah je jinak výsostným právem obcí a měst jako jednotek územních samospráv. **Podobným způsobem stát není oprávněn, a to ani zákonodárnou cestou, zasahovat do vyhrazené pravomoci obcí.** Schvalování územního plánu je proces ve finální kompetenci zastupitelstva obce, které rozhoduje o jeho pořízení, zadání i finálním vydání. Přijetím akceleračních zón došlo k protiústavnímu zásahu do práva na samosprávu v této oblasti, a pokud by došlo k povolení větrné elektrárny na základě tohoto právního předpisu, jednalo by se o rozhodnutí protiústavní rovněž v mezích citovaných článků. **2.** Ústavní zákon č. 2/1993 Sb. ve znění ústavního zákona č. 162/1998 Sb. a ústavního zákona č. 295/2021 Sb., Listina základní práv a svobod *a)* Porušení Čl. 4, odst. 3: Zákonná omezení základních práv a svobod musí platit stejně pro všechny případy, které splňují stanovené podmínky. Porušení Čl. 4, odst. 4: Při používání ustanovení o mezích základních práv a svobod musí být šetřeno jejich podstaty a smyslu. Taková omezení nesmějí být zneužívána k jiným účelům, než pro které byla stanovena. Jak už bylo uvedeno úvodem, přijetím právní úpravy akceleračních zón došlo k zásadnímu **protiústavnímu narušení principu rovnosti,** když pro vybrané typy staveb, zde větrných elektráren, byly jedny subjekty práva nedůvodně procesně zvýhodněny (pozitivní diskriminace), a jiné subjekty práva v tomto smyslu znevýhodněny. **Investoři větrných elektráren se stali právní úpravou zákonodárcem nedůvodně preferováni ve stavebním řízení,** zatímco **investoři jiných staveb** nikoli (byla jim ponechána původní právní pozice). Všichni **účastníci správních řízení** staveb větrných elektráren, kteří jsou jimi hrubě zasahováni, jsou tak rovněž výrazně zasaženi do svých vlastnických práv s výrazně omezenými procesními právy, protože se nemohou daným stavbám bránit v dostatečném rozsahu pro nedůvodnému zvýhodnění těchto staveb. **Není zde v žádném případě splněna ani tvrzená podmínka veřejného zájmu,** když dané stavby VTE nejsou stavby, které by musely být realizovány objektivně nedůvodně rychle, navíc jejich realizace by zcela objektivně a prokazatelně negativně zasahovala svým vlivem zcela zásadně do života obyvatel v jejich okolí. Dochází tak k narušování ústavního pořádku, a to citovaných dvou článků Listiny základních práv a svobod. V případě čl 4, odst. 3 dochází **k nedůvodnému protekčnímu preferování správního řízení** konkrétních investorů s cílem dosažení jejich rychlejšího zisku, a to za porušení čl.4, odst.4, kdy je hrubě zasahováno do práv všech ostatních vlastníků v daném regionu a obecní samosprávy jako subjektu veřejného zájmu, tedy **kdy se zcela rezignovalo na šetření podstaty a smyslu práv všech dotčených subjektů práva.** Stavbou daných větrných elektráren by se výrazně omezila základní vlastnická práva všech ostatních subjektů, a zasáhlo by se současně trvale do jejich práva na život (na zdraví). Žádný veřejný zájem, který by to vyvážil, přitom nelze ani při nejvyšší dobré vůli identifikovat. *b)* Porušení Čl. 6, odst. 1: Každý má právo na život. Porušení Čl. 11, odst. 1: Každý má právo vlastnit majetek. Vlastnické právo všech vlastníků má stejný zákonný obsah a ochranu. Porušení Cl. 11, odst. 3: Vlastnictví zavazuje. Nesmí být zneužito na újmu práv druhých anebo v rozporu se zákonem chráněnými obecnými zájmy. Jeho výkon nesmí poškozovat lidské zdraví, přírodu a životní prostředí nad míru stanovenou zákonem. **K čl. 6, odst.l:** Realizací daného záměru výstavby větrných elektráren za daných podmínek by mohlo dojít k přímému porušení práva dotčených obyvatel na život, když ten by mohl být ohrožen dopady vlivu provozování daných elektráren, včetně hluku, zásahů do krajiny, možných námraz a přímého ohrožené zdraví. To je již doplňováno technickými vědeckými studiemi. **K čl. 11, odst.l:** Vlastnické právo všech má mít stejnou ochranu; vlastnické právo vlastníků pozemků, na kterých má být prováděna procesně „protekční" výstavba větrných elektráren, je však bezdůvodně preferováno zmírněním podmínek před vlastnictvím vlastníků pozemků, na kterých je provedeno obydlí. 35	

Poř. č.	Připomínkové místo	Číslo jednací	Článek	AO	Připomínka	Vyhodnocení
					K čl. 11, odst 3: Rovněž hrubě je porušován, když vlastnické právo vlastníků pozemků, na kterých chtějí investoři zvýhodněně realizovat větrné elektrárny, je zneužíváno vůči vlastníkům druhých, a výkon vlastnického práva proto, že na sousedních pozemcích bude realizována větrná elektrárna, bude poškozovat lidské zdraví, přírodu a životní prostředí nad míru stanovenou zákonem. Hodnota jejich pozemků výrazně klesne. Výhrady, které byly vůči výstavbě větrných elektráren vzneseny, přitom nikdo nevyvrací, naopak, jsou potvrzovány. *c)* Porušení Čl. 12, odst. l, věta první: Obydlí je nedotknutelné. Realizací daného záměru výstavby větrných elektráren za daných podmínek je hrubě narušováno právo všech dotčených sousedních vlastníků na nedotknutelnost obydlí. Podoba, projevy provozu daných staveb a jejich zásah do krajiny de facto jejich obydlí trvale, tj. navždy ničí. **3.** Procesně využíváme rovněž Občanského zákoníku č. č. 89/2012 Sb. § 1042: Vlastník se může domáhat ochrany proti každému, kdo neprávem do jeho vlastnického práva zasahuje nebo je ruší jinak než tím, že mu věc zadržuje. Tímto podáním a případně následnou další právní obranou realizujeme a budeme nadále realizovat své ústavně chráněné vlastnické právo, a to s využitím mimo jiné citovaného ustanovení občanského zákoníku, když danou stavbu a její realizaci bychom chápali jako **výrazný, trvalý a neodstranitelný zásah a rušení našeho vlastnického práva,** za současného vážného narušování našeho zdraví a kvality života, a to bez relevantních a jakkoli ospravedlnitelných důvodů s výjimkou zisku soukromých investorů. Současně, jak bylo uvedeno úvodem, považujeme tento krok za krok protiústavní. **Shrnutí této právní části podání připomínky:** Jak jsme uvedli, realizaci staveb za využití akceleračních zón považujeme za jednání protiústavní, a zásadní právní argumentace zde existuje dle našeho názoru rovněž v případě realizace staveb ad hoc. To proto, že **dané stavby zasahují do ústavních práv ostatních subjektů v mnoha rovinách.** Stavby trvale zasahují do krajiny a tím do vlastnických práv, mohou závažně ohrozit životní prostředí a zdraví, trvale zasahují do kvality bydlení v daném regionu tímto zásahem a devalvují trvale vlastnictví ostatních subjektů. Zcela zásadně pak zasahují do výkonu místní samosprávy. Mají být realizovány protiústavně za nedůvodného **procesního preferování soukromých subjektů** ve správním řízení zákonodárcem, když k tomu není (vyjma zisku) žádný obhajitelný důvod, za současného hrubého zásahu do práv jiných včetně jednotek územních samospráv (zásah akceleračních zón do jejich územních plánů, což je výhradní pravomoc jednotek územních samospráv) a jiných vlastníků, aniž je současně vyvrácen negativní vliv trvalého provozu těchto staveb, garantována jejich bezpečná údržba a budoucí odstranění. Zastáváme názor, že dané stavby VTE nemohou být povolovány jak z důvodů jejich protiústavního preferování a zvýhodnění stavebního řízení cestou akceleračních zón, tak z důvodu zásahů do ústavně chráněných práv ostatních vlastníků (účastníků řízení) rovněž v případě snaze realizovat je ad hoc. **6.2 <u>Rozpor s další vyjmenovanou legislativou</u>** 6.2.1 <u>Rozpor se zákonem č. 500/2004 Sb., správní řád</u> • § 3 – nebyl zjištěn stav bez důvodných pochybností • § 68 – nedostatečné odůvodnění Návrh je nepřezkoumatelný, protože neobsahuje konkrétní podklady pro dané území. 6.2.2 <u>Rozpor se zákonem č. 100/2001 Sb. (EIA/SEA), chybí posouzení:</u> • kumulativních vlivů • variantního řešení • konkrétních dopadů na území Dokumentace SEA je neúplná a věcně nedostatečná. 36	

Poř. č.	Připomínkové místo	Číslo jednací	Článek	AO	Připomínka	Vyhodnocení
					6.2.3 Rozpor se zákonem č. 114/1992 Sb. (ochrana přírody a krajiny) • ohrožení krajinného rázu (§ 12) • narušení ekologické stability zásah do biotopů a migračních tras • nepřípustné negativní ovlivnění zvláště chráněných živočichů a jejich biotopů 6.2.4 Rozpor se stavebním zákonem • § 18 a § 19 – ochrana hodnot území • požadavek na udržitelný rozvoj Návrh představuje industrializaci volné krajiny bez dostatečného odůvodnění. 7 Nesoulad s právem Evropské unie **7.1 Směrnice o ptácích (2009/147/ES) a o stanovištích (92/43/EHS)** • připouští negativní vliv na chráněné druhy • chybí dostatečné biologické podklady **Rozpor s požadavkem vyloučení významného vlivu.** **7.2 Směrnice RED III (2023/2413)** Podle směrnice Evropského parlamentu a Rady RED III z 18. října 2023 mají být akcelerační oblasti prioritně umístěny tam, kde stavba OZE (solárních panelů a větrníků) nezpůsobí významné škody. Tedy na degradované půdě (výsypky, povrchové doly), v místech s ekologickou zátěží, v průmyslových areálech, na parkovištích a v okolích dálnic, v brownfieldech atd. Na území zamýšlené AOV 34 se žádné narušené lokality nenacházejí. Naopak se jedná o relativně nedotčenou krajinu, malebnou mozaiku lesů a polí, remízků, solitérních stromů a obklopující vodárenskou údolní nádrž. V návrhu nebyla doložena priorita využití: • zastavěných ploch • brownfieldů • technicky narušených území Navržené vymezení AO tak jde přímo proti zadání Evropské unie (priorita pro výběr ploch), které bylo návrhem porušeno. Navíc nebylo provedeno vyhodnocení alternativních lokalit, což je v rozporu s požadavky směrnice RED III a a zákonem č. 249/2025 sb. **Vymezení AOV 34 ve volné krajině je v rozporu s principem minimalizace dopadů.** **Z uvedených důvodů navrhuji:** • doplnit řádné odůvodnění nevyužití brownfieldů a narušených území uvedených v Národní databázi brownfieldů. **7.3 Princip předběžné opatrnosti (čl. 191 SFEU)** Princip předběžné opatrnosti podle čl. 191 SFEU nebyl v návrhu uplatněn. V situaci, kdy nejsou k dispozici dostatečné podklady pro posouzení dopadů záměru na životní prostředí a zdraví obyvatel, je správní orgán povinen postupovat přísněji, nikoli benevolentně. **Absence relevantních dat nemůže být důvodem pro schválení návrhu, jehož bezpečnost nebyla prokázána.** **7.4 Evropská úmluva o krajině (European Landscape Convention), ETS No. 176** • nedostatečná ochrana krajiny jako základní složky životního prostředí • ignorování charakteru území • nedostatečné zapojení veřejnosti do rozhodování o zásazích do krajiny **Úmluva ukládá povinnost tyto principy respektovat.** 37	

Poř. č.	Připomínkové místo	Číslo jednací	Článek	AO	Připomínka	Vyhodnocení
					7.5 **Aarhuská úmluva (Convention on Access to Information, Public Participation in Decisionmaking and Access to Justice in Environmental Matters), 1998** • omezení práva veřejnosti na informace, Aarhuská úmluva garantuje: o právo veřejnosti **získat včasné, úplné a srozumitelné informace**, o právo na informace **bez nutnosti prokazovat právní zájem**, o povinnost orgánů **aktivně poskytovat informace**, • omezení účasti veřejnosti na rozhodovacích procesech (pouze formální zapojení) Úmluva vyžaduje: o skutečnou, efektivní a včasnou účast veřejnosti – s ohledem na objem dokumentace a minimální časové možnosti k prostudování a vyjádření se k podkladům nelze považovat principy úmluvy za naplněné. o účast v době, kdy lze rozhodnutí ještě ovlivnit – pouze formální naplnění, viz předchozí bod, o přístup k reálným variantám – nesplněno, byla předložena pouze jedna varianta, bez přístupu k alternativním návrhům, které by splňovaly požadavky směrnice RED III. o možnost připomínkovat podklady - nebyly předloženy studie, na jejichž základě byl návrh zpracován a vyhodnocen. Podklady tak nebylo možno připomínkovat ani po stránce metodické, ani faktické. o povinnost úřadu vypořádat připomínky věcně, nikoli formálně – z veřejného projednání návrhu Změny č. 2 Územního rozvojového plánu jasně vyplynulo, že účast veřejnosti na připomínkování je pouze formální. 8 Nedostatky SEA a podkladů • absence správně provedených terénních biologických průzkumů • práce pouze s mapovými podklady je pro návrh takového rozsahu a dopadu nepřijatelná • chybí reálná data o výskytu druhů a zvláště ohrožených druhů a jejich reálném biotopu • chybí variantní řešení • nedostatečné a pouze formální posouzení vlivu záměru na lidské zdraví, živočichy a hmyz • zcela chybí posouzení vlivu na vodárenskou nádrž Kružberk **Bez těchto podkladů nelze učinit kvalifikovaný závěr.** 9 Narušení krajiny a životního prostředí Navržené řešení povede k: • zásadní změně krajinného rázu • ohrožení zvláště chráněných druhů živočichů • narušení horizontů a dálkových pohledů • vzniku bariér v krajině • narušení ekologické konektivity • znehodnocení zemědělské půdy • zničení migračních tras živočichů • ohrožení vodárenské nádrže Kružberk 38	

Poř. č.	Připomínkové místo	Číslo jednací	Článek	AO	Připomínka	Vyhodnocení
					Výška staveb (180 m a vyšší) znamená nadregionální dopad. 10 Dopady na obyvatele Návrh nedostatečně řeší negativní vliv na: • hluk a nízkofrekvenční hluk • stroboskopický efekt • světelné zatížení • kvalitu bydlení • hodnotu nemovitostí • cestovní ruch a ekonomiku území **Tyto vlivy nejsou řádně vyhodnoceny, nebyly předloženy studie, na jejichž základě byly vlivy vyhodnoceny.** 11 Kumulativní a systémové dopady Není řešeno: • souběžné působení více projektů AZ ani kumulativní posouzení v rámci jedné AZ. • celkové zatížení území, konkrétně povodí Moravice a systému nádrže Slezská Harta, vodárenské nádrže Kružberk a jejich přítoků je zatíženo 7 AZ na ploše 49 km, které předpokládají umístění 139 VTE a bateriových úložišť. Kumulativní vliv návrhu na vodárenskou soustavu nebyl posouzen. • únosnost krajiny **Hrozí nevratná degradace širokého území a ohrožení zdroje pitné vody.** 12 Absence variantního řešení Není doloženo, že byly posuzovány jiné lokality a méně konfliktní varianty vyhovující požadavkům směrnice RED III, jedná se o porušení základního principu plánování i legislativy EU. 13 Vyloučení EIA a nedostatečné posouzení vlivů Navržené vymezení akceleračních oblastí má zásadní dopad i z hlediska následného povolování záměrů, neboť v těchto oblastech dochází k omezení, resp. vyloučení standardního posuzování vlivů na životní prostředí (EIA). O to vyšší nároky musí být kladeny na kvalitu, úplnost a konkrétnost podkladů a vyhodnocení vlivů na životní prostředí již na úrovni tohoto návrhu, neboť územní opatření dle ZOZE nemůže plnohodnotně nahradit individuální posouzení konkrétních záměrů. **Předložený návrh tyto požadavky nenaplňuje, zejména postrádá dostatečné a reálné vyhodnocení konkrétních lokálních dopadů, vlivu na zvláště chráněné druhy živočichů, kumulativních vlivů více záměrů v území a jejich dopadů na krajinný ráz, obytné prostředí, veřejné zdraví a ochranu vod.** 39 14 Hlavní požadavek **Zejména a především navrhuji:**	

Poř. č.	Připomínkové místo	Číslo jednací	Článek	AO	Připomínka	Vyhodnocení
					Vyřazení výše uvedené akcelerační oblasti AOV 34 z návrhu změny Č. 2 Územního rozvojového plánu. Pro případ, že tomuto požadavku nebude vyhověno, požaduji: Zásadní přepracování Návrhu Změny č. 2 ÚRP ČR tak, aby byl v souladu s právními předpisy, doplnění průzkumů a studií, doplnění a přepracování návrhů opatření tak, je navrhováno v jednotlivých připomínkách. Do doby doplnění těchto podkladů nelze území považovat za způsobilé pro vymezení akcelerační oblasti. 15 Závěr Návrh v předložené podobě není dostatečně odůvodněný, neřeší komplexně možné dopady záměru, není podložen odbornými daty, je v rozporu s právními předpisy ČR i EU a nevylučuje nade vši pochybnost významný dopad na krajinu, vodní zdroje, životní prostředí i obyvatele: Proto požaduji především vyřazení Územního opatření AOV34 Jakartovice z návrhu Změny č. 2 Územního rozvojového plánu ČR. Žádám, aby tato připomínka byla řádně vypořádána v souladu se zákonem a aby bylo uvedeno konkrétní odůvodnění přijatého řešení.	
10470.	Miroslava Bartošíková	MMR-48182-2026-81	99czzs	AOV98	Věc: Připomínky dotčené osoby k návrhu Změny Č. 2 Územního rozvojového plánu ČR, k Vyhodnoceni vlivů na udržitelný rozvoj území (SEA) a k návrhům územních opatření pro akcelerační oblasti AOV98 Tetětice Podatel: jakožto dotčená osoba, vlastník nemovitosti a subjekt, jehož ústavně zaručená práva, legitimní zájmy a zdravé životní podmínky jsou přímo dotčeny navrhovanou koncepční územně plánovací regulací, podává tímto v zákonné lhůtě nás|edující **PŘIPOMÍNKY:** I. Vymezení dotčeného území, věcná legitimace a disproporcionalita zásahu Předložená dokumentace Změny ¢. 2 Územního rozvojového plánu ČR (ÚRP ČR) a navazujících územních opatřeni obecné povahy navrhuje v geograficky provázaném subregionu vymezeni masivní akcelerační oblasti pro větrné elektrárny AOV98 Tetětice (zasahující katastrální území obcí Dřínov, Morkovice-Slížany, Pavlovice u Kojetína, Počenice-Tetětice, Troubky-Zdislavice, Uhřice, Věžky, Zborovice) Tento kumulovaný záměr představuje extrémní a disproporcionální industriální zásah do stabilizovaného území na pomezí Zlínského a Olomouckého kraje. Navržená regulace zakládá přímý a invazivní zásah do ústavně garantovaného vlastnického práva podavatele (ve smyslu ČI. 11 Listiny základních práv a svobod) a prokazatelně devalvuje tržnii užitnou hodnotu dotčených nemovitosti. Správní orgán zcela rezignoval na zásadu proporcionality, když jednostranně nadřadil komerční zájmy budoucích provozovatelů energetických zařízeni nad práva stávajících vlastníků půdy a rezidentů. II. Ohroženi veřejného zdraví, hlukové faktory a stroboskopický efekt	**Akceptováno.** Akcelerační oblast AOV98 – Tetětice byla vypuštěna.

Poř. č.	Připomínkové místo	Číslo jednací	Článek	AO	Připomínka	Vyhodnocení
					Pořizovatel dokumentace v rámci procesu vyhodnocení vlivů na životní prostředí (SEA) i v samotných odůvodněních územních opatřeni zcela opomněl náležitě a objektivně posoudit kumulativní vlivy koncentrace větrných generátorů a solárních poli na **veřejné zdraví** (odporuje požadavkům stavebního zákona na ochranu zdravých životních podmínek). Odůvodnění napadáme pro absenci hloubkových analýz v nás|edujících oblastech: 1. **Infrazvuk a nízkofrekvenční zvuk:** Moderní větrné elektrárny s výškou horní úvrati přesahující 200 metrů generuji specifické nízkofrekvenční vlnění, které vykazuje schopnost šířit se na velké vzdálenosti a prostupovat obvodovými plášti budov. Dlouhodobá expozice tomuto akustickému tlaku prokazatelně způsobuje u humánní populace chronické poruchy spánku, migrény, kardiovaskulární potíže a trvalou psychickou zátěž. 2. **Stroboskopický efekt a světelné znečištění:** Efekt periodického stíněni rotujících listů VTE v kombinaci s povinným zábleskovým leteckým značením vysokých věži představuje závažný neurologický a psychologický stresor pro obyvatele dotčených obci. 3. **HIA (Health Impact Assessment):** Požadujeme okamžité pozastaveni schvalovacího procesu do doby, než bude vypracováno komplexní nezávislé hodnocení vlivů na veřejné zdraví (HIA). **III. Devastace krajinného rázu, biodiverzity a mezinárodních závazků (NATURA 2000, UNESCO)** Vymezení oblastí AOV98 vykazuje zásadní metodické a věcné vady v oblasti ochrany přírody, krajiny a kulturního dědictví: 1. **Soustava Natura 2000 a avifauna:** Dotčené území slouží jako významný migrační koridor a hnízdiště chráněných druhů ptactva a netopýrů. výstavba větrných bariér prokazatelně generuje přímou mortalitu zvířat v důsledku kolizi, přičemž navržená "zmírňující opatřeni" obsažená v odůvodnění považujeme za zcela nedostatečná a akademická. 2. **Krajinný ráz a OUV (výjimečná světová hodnota):** výška staveb nad 200 metrů radikálně a nevratně naruší horizonty, dálkové pohledy a panoramatické hodnoty území. Dochází k degradaci historické kulturní krajiný, což je v přímém rozporu s mezinárodními závazky ČR týkajicími se ochrany památek světového významu (UNESCO) a zachováni integrity chráněných území. Kumulativní a synergické působenitolika větrných parků vedle sebe překračuje únosnou kapacitu dotčeného území. 3. Není vyhodnocen a zdůvodněn zásah do 1,7 km vzdálené národní přírodní památky ,,Křéby" patřící do katastrálního území sousední obce Prasklice, které je využívání také jako venkovní 4 poutní místo s bohoslužbami. Lokalita Křéby byla vyhlášena chráněným územím již v roce 1956 z důvodu ochrany vzácných stepních biotopů a navazující fauny. Území představuje významné refugium teplomilných druhů v intenzivně zemědělsky využívané krajině. Na území Křéby a v jeho bezprostředním okolí se vyskytují zejména: kriticky ohrožené druhy rostlin: trýzel rozkladitý, černucha rolní; kriticky ohrožené druhy živočichů – ptáci: moták pilich, luňák hnědý; kriticky ohrožené druhy živočichů – pavouci: skákavka Zimmermannova ohrožené druhy rostlin: vstavač vojenský, vstavač nachový, lněnka Dollinerova, sasanka lesní, hvozdík pyšný pravý, hořec křížatý, vrabečnice roční, turan podolský, len chlupatý, chlupáček myší ouško ohrožené druhy živočichů: blanokřídlí- pískorypka chrastavcová, mravenec zrnojed, zednice rohatá, pavouci - slíďák bradavčitý, motýli - lišaj pryščový, brouci - květokras třešňový, ptáci - vlha pestrá; zvláště chráněné druhy ptáků: kalous ušatý, sova pálená, sýc rousný, puštík obecný, krkavec velký, výr velký, jestřáb lesní, poštolka, káně, moták pochop, luňák červený i hnědý, čáp černý i bílý, volavky,	

Poř. č.	Připomínkové místo	Číslo jednací	Článek	AO	Připomínka	Vyhodnocení
					koroptev, křepelka, dudek, chřástal, žluva, ledňáček, datlovití aj. a migrující druhy, a to orel mořský, orel skalní, sokol stěhovavý, ostříž; zvláště chráněno druhy savců: vydra říční, křeček polní, – obojživelníků: skokani, ropuchy, čolek, – netopýrů: řada druhů včetně vrápence malého; zvláště chráněné druhy rostlin: např. lilie zlatohlavá, bledule, sněženka aj. Realizace záměru by vedla k zásahu do ekologicky funkční krajiny s vysokou přírodní hodnotou, jehož důsledky by byly dlouhodobé a z velké části nevratné, přesto nedošlo k vyhodnoceni zásahu a zdůvodněni jeho nezbytnosti a porovnáni ztrát a přínosů vymezeni AOV98. 4. AOV98 zasahuje i do lokalit, kde obec Uhřice zrealizovala díky veřejným investicím téměř celou síť prvků ÚSES v rozsahu cca 5 ha (zejm. jde o pozemky p.č.1461,1480,1481,1183 v k.ú.Uhřice u Kroměříže), přičemž některé z těchto prvků jsou i plně funkčními ÚSES a zvyšuji výrazně ekologickou stabilitu v území. To, že jsou mnohé prvky ÚSES funkční a plni svoji funkci, potvrzuje i návrat citlivých druhů. zejména se jedná o koroptev polní, křepelka polní, hrdlička divoká, žluva hajni, chřástal polní, holub doupňák, moták pochop, moták pilich, káně lesní, jestřáb lesní, poštolka obecná, luňák červený. Dále se v mokřadech u naší obce vyskytuje čejka chocholatá, čáp černý, čáp černý, volavka bílá, volavka popelavá, z migrujících druhů není neobvyklé vidět orla mořského, orla křiklavého a orla skalního. Na p.č.1209 v k.ú. Uhřice vzdálenost od AOV cca 700 m se vyskytuje i další chráněný živočich – mlok skvrnitý. Změna č. 2 ani územní opatřeni vůbec nevysvětluji, proč převažuje zájem na realizaci VTE v AOV98, která má jen zanedbatelný až mizivý přínos pro klima. Není tedy vysvětleno, proč převažuje veřejný zájem na realizaci VTE nad veřejným zájmem na zachováni funkčního ÚSES. Samotné Vyhodnocení územního opatření se nutností zachovat ekologickou funkci ÚSES a možnými negativními vlivy VTE na ekologickou stabilitu území vůbec nezabývá, ve vztahu k ÚSES se v něm totiž jen velmi stručně uvádí: „V AO se nenachází ÚSES nadregionální či regionální úrovně, v ÚP obcí je vymezena síť lokálního ÚSES. Ochrana ÚSES je v rámci podmínek ÚO zajištěna podmínkou neumísťování záměrů VTE v prvcích ÚSES, vyjma nezbytných křiženi liniové dopravní a technické infrastruktury s biokoridory. " Uvedené nelze považovat za dostatečné vyhodnoceni. **IV. Absence kompenzačních schémat a destrukce zemědělského fondu (ZPF)** Předložené návrhy znamenají masivní, nevratný zábor vysoce bonitní půdy ze Zemědělského půdního fondu (ZPF). Textová část dokumentace zcela ignoruje ekonomické dopady na lokální hospodařeni a zcela opomíjí zakotveni **závazných kompenzačních mechanismů** pro dotčené subjekty v území. Kategoricky požadujeme, aby do závazné části územních opatřeni byl implementován transparentní systém finančních náhrad, krytý plně k tíži budoucích investorů, který bude kompenzovat: · Trvalé sníženi tržní hodnoty residenčních nemovitostí a pozemků v dotčeném perimetru. · Ztráty lokálních zemědělských subjektů způsobené fragmentaci půdních bloků a omezením agrotechnických operaci. **V. Osobní a trestněprávní odpovědnost úředních osob** Pořizovatel a schvalovatelé této koncepční dokumentace jsou tímto explicitně upozorněni na skutečnost, že schváleni vymezeni oblastí AOV98 v předložené, odborně nepodložené podobě, může mít za následek vznik rozsáhlých národohospodářských škod, poškozeni zdraví obyvatelstva a nevratnou degradaci životního prostředí.	

Poř. č.	Připomínkové místo	Číslo jednací	Článek	AO	Připomínka	Vyhodnocení
					Pokud správní orgán ignoruje tato věcná a právně podložená varováni a schválí regulaci zatíženou věcnými vadami, bude ze strany podavatele iniciováno podání orgánům činným v trestním řízení. Pořizovatel pochybil, když v rámci přípravné fáze rezignoval na uplatněni principu předběžné opatrnosti (podle § 3 zákona č. 17/1992 Sb., o životním prostředí). Vymezení akceleračních oblasti bez předchozího exaktního modelování kumulativní infrazvukové zátěže, stroboskopického efektu a bez vyhodnocení vlivů na veřejné zdraví (HIA) představuje hazard s biologickou a psychosomatickou integritou dotčené populace. Odsouváni těchto měřeni až do fáze provozu je nepřípustné, neboť po schváleni územního opatřeni již nebude možné urbanistickou strukturu gigantického energetického komplexu efektivně korigovat. **VI. Závěr a petit** Z výše rozvedených důvodů podavatel navrhuje a požaduje: 1. **Úplné zrušeni vymezení** akcelerační oblasti AOV98 Tetětice 2. **Pozastavení schvalovacího procesu** do doby vypracováni nezávislých studií HIA (vliv na veřejné zdraví – nízkofrekvenční hluk, stroboskopický efekt) a studii hodnoticích kumulativní vlivy na krajinný ráz a památky UNESCO. 3. **Doplněni závazné části** o explicitní stanoveni přímé odpovědnosti investorů za veškeré negativní externality a zavedeni povinných ekonomických kompenzací pro vlastníky dotčených nemovitostí.	
10471.	Miroslav Heřman	MMR-48183-2026-81	99cp 99cv	AOV33 AOV40	Věc: **I. PŘIPOMÍNKA K NÁVRHU ZMĚNY Č. 2 ÚZEMNÍHO ROZVOJOVÉHO PLÁNU ČR (§ 97 zák. č. 283/2021 Sb., stavební zákon)** **II. PŘIPOMÍNKY K VYHODNOCENÍ VLIVŮ NÁVRHU ZMĚNY Č. 2 ÚZEMNÍHO ROZVOJOVÉHO PLÁNU NA UDRŽITELNÝ ROZVOJ ÚZEMÍ** **III. PŘIPOMÍNKY K NÁVRHŮM JEDNOTLIVÝCH ÚZEMNÍCH OPATŘENÍ K AKCELERAČNÍM OBLASTEM VYMEZENÝM V NÁVRHU ZMĚNY Č. 2 ÚZEMNÍHO ROZVOJOVÉHO PLÁNU** **I. Úvod** Tímto podávám připomínku k návrhu vymezeni akcelerační oblasti pro větrné elektrárny AOV 33 a AOV 40. Na základě níže uvedených důvodů nesouhlasím s návrhem změny č. 2 ÚRP ČR, Vyhodnoceni vlivů návrhu Změny č. 2 ÚRP na udržitelný rozvoj území (SEA) a návrhům jednotlivých územních opatřeni pro akcelerační oblasti (AO) vymezeným v návrhu Změny č. 2 ÚRP. Veškeré níže uvedené připomínky se vztahuji současně ke všem výše uvedeným projednávaným částem veřejné vyhlášky. Vymezeni území dotčeného připomínkami: ○ **AOV 33: akcelerační oblast zasahuje do katastrálních území 626066 Dětřichov nad Bystřici a 672211 Krahulčí v obci Dětřichov nad Bystřici (správní obvod obce s rozšířenou působnosti, dále jen „ORP", Bruntál), 650099 Arnoltice u Huzové a 650102 Huzová v obci Huzová (správní obvod ORP Šternberk)**	**Neakceptováno.** Vymezení akceleračních oblastí proběhlo na základě biologického posouzení konkrétního navrhovaného území podle § 11 odst. 3 resp. 4 ZOZE, jehož výsledky spolu s výsledky vyhodnocení vlivů na životní prostředí (SEA/VVURÚ, Příloha 5 k Z2 ÚRP) byly zapracovány do návrhu Změny č. 2 ÚRP; oblasti, u nichž autorizované osoby identifikovaly významné negativní nebo kumulativní vlivy, byly ze Z2 ÚRP vyloučeny (odůvodnění Z2 ÚRP, odst. 32). Zpracování VVURÚ odpovídá obsahem i strukturou požadavkům přílohy č. 4 stavebního zákona; jde o hodnocení na úrovni koncepce, nikoli na úrovni konkrétních záměrů, a tomu odpovídá i míra podrobnosti použitých podkladů. Problematika krajinného rázu byla posuzována v rámci VVURÚ, a to jak z hlediska navrhovaného souboru akceleračních oblastí jako celku, tak pro jednotlivé oblasti v kartách akceleračních oblastí (viz příloha č. 2 vyhodnocení vlivů). Vliv na krajinný ráz byl jedním z důvodů, proč bylo 16 původně uvažovaných akceleračních oblastí z návrhu zcela vypuštěno a u 48 ze zbývajících 80 oblastí pro VTE byl snížen limit maximální výšky větrných elektráren. Kumulativní a synergické vlivy byly posuzovány v rámci SEA/VVURÚ; jejich výsledky byly promítnuty do vymezení akceleračních oblastí a podmínek územních opatření.

Poř. č.	Připomínkové místo	Číslo jednací	Článek	AO	Připomínka	Vyhodnocení
					○ **AOV 40: akcelerační oblast zasahuje do katastrálních území 744751 Lomnice u Rýmařova a 686671 Tylov v obci Lomnice (správní obvod obce s rozšířenou působnosti, dále jen „ORP", Bruntál)** Územní opatření k AOV 33 a AOV 40 a současně na širší území, které může být navrženým řešením přímo či nepřímo ovlivněno. Připomínku podávám: - jako osoba žijící v dotčeném území - jako osoba, která může být dotčena dopady návrhu z hlediska krajiny, životního prostředí či kvality života 1 Jedná se o území s významnými krajinnými, přírodními a obytnými hodnotami, které nejsou návrhem dostatečně respektovány. Dopad návrhu na mou osobu spočívá v tom, **1. Oslabení hodnoty domova a zásah do pokojného užíváni majetku** Domov je spojen s pocitem bezpečí, klidu a kulturní i krajinné identity území. Navržené akcelerační oblasti AOV 33 a AOV 40, které obklopuji obec ze severu, severozápadu a jihozápadu, zásadně mění charakter krajiny, narušuji její horizont (zejména Slunečné vrchoviny) a zavádějí industriální prvky do dosud klidného venkovského prostředí v oblasti přírodního parku Údolí Bystřice a Sovinecko. Větrné elektrárny (VTE) představují výrazné cizorodé dominanty, které snižují kvalitu obytného prostředí a mohou negativně ovlivnit psychickou pohodu obyvatel. V návrhu zároveň není dostatečně vyhodnocen kumulativní vliv navrhovaných akceleračních AOV 102, AOV 101, AOV 52, AOV 42, AOV 35 a AOV 18. K navrženým AOV nutno přičíst stávající VTE (Horní Loděnice – 9 věží, Jívová – 7 věží, Stará Libavá – 7 věží), všechny se nacházejí v dosahu 20 km od AOV 33 a AOV 40. Celkově je obec Dětřichov nad Bystřici fakticky obklopena akceleračními zónami pro VTE, což umocňuje zásah do krajinného rázu. Tímto zásahem by došlo k oslabeni hodnoty domova a k nepřiměřenému zásahu do práva na pokojné užíváni majetku dle ČI. 11 Listiny základních práv a svobod. **2. Sníženi cen nemovitosti** Dle dostupných odborných studii může v okolí VTE docházet ke snížení tržních cen nemovitosti, a to v řádu jednotek až nižších desítek procent v závislosti na vzdálenosti, viz např. studie London School of Economics (2014). V literatuře jsou rovněž uváděny i vyšší odhady poklesu cen nemovitosti, například	Do územního opatření u akcelerační oblasti pro VTE je zapracována podmínka zpracování hlukové studie a minimalizace shadow flicker efektu; akcelerační oblasti jsou vymezovány v minimální vzdálenosti 500 m od obytné zástavby. Ustanovení obecně závazných právních předpisů týkajících se hlukové zátěže nejsou uplatněním Změny č. 2 ÚRP porušena. Akcelerační oblasti v souladu se ZOZE a nařízením vlády č. 507/2025 Sb. nelze vymezovat na území lokalit soustavy Natura 2000. Vyhodnocení vlivů na lokality soustavy Natura 2000 bylo provedeno jako součást VVURÚ v souladu s § 45i zákona č. 114/1992 Sb. Pro vymezení akceleračních oblastí byla využita vrstva území významných pro ptáky zpracovaná Českou společností ornitologickou (ČSO) na základě metodiky BirdLife International a vrstva území významných pro netopýry dle podkladů ČESON; ochrana chráněných druhů je zajištěna podmínkami zahrnutými do územních opatření, zejména povinností monitoringu mortality a selektivních odstávek v kolizně rizikovém období. Záměry v akcelerační oblasti podléhají posouzení vlivů dle § 11 ZOZE v rámci jednotného environmentálního stanoviska; EIA dle zákona č. 100/2001 Sb. se pro záměry ve vymezených akceleračních oblastech nebude opakovaně vyhotovovat v rámci stavebního řízení (§ 11 odst. 5 ZOZE). Konkrétní záměry se nadále povolují v souladu se stavebním zákonem za podmínek stanovených v územním opatření. Při vymezování akceleračních oblastí byly zohledněny požadavky nařízení vlády č. 507/2025 Sb. Územní opatření stanoví podmínky zajišťující ochranu zemědělského hospodaření v akceleračních oblastech.

Poř. č.	Připomínkové místo	Číslo jednací	Článek	AO	Připomínka	Vyhodnocení
					až o jednu třetinu, jak uvádí územní studie ,,Větrné elektrárny v OK" a dále např. článek The Telegraph (2014): https://www.telegraph.co.uk/news/earth/energy/10543073/Wind-farms-can-wipe-one-third-off-house-prices-MP-claims.html. Studie Slavata et al. (2025) prezentuje kontraverzní výsledky. Nicméně zadavatelem studie je Komora obnovitelných zdrojů energie (Sněmovní 174/7, 118 00 Praha) a Česká společnost pro větrnou energii, Novotného lávka 200/5, 110 00 Praha, což představuje střet zájmů s vlivem na metodiku výzkumu, design studie a interpretaci dat. Porovnávané ceny nemovitostí se vyskytuji ve stejných lokalitách VTE, jsou od sebe vzdáleny např. pouze 2.3 km. Studie se navíc nezabývá kumulativním vlivem větrných elektráren v území. Současně je třeba zohlednit, že změna krajinného rázu a postupná industrializace dosud venkovsky vnímaného území Nízkého Jeseníku může vést ke sníženi atraktivity lokality pro bydlení a rekreaci, což se může následně promítnout do poklesu tržní hodnoty nemovitosti v dotčeném území. **3. Ohroženi zdraví slyšitelným hlukem** V opatřeních obecné povahy je uváděna vzdálenost od nejbližšího obydli pouze 500 m, tato ' vzdálenost není dodržena v AOV 33. V České republice není minimální vzdálenost VTE od obydli dosud upravena žádnou zákonnou normou. S ohledem na hlukové normy platí v Německu od září 2019 minimální vzdálenost VTE od obydli 1 km. V Bavorsku platí přísnější pravidlo 10H, podle kterého musí být minimální vzdálenost VTE od obydli rovna desetinásobku nejvyššího bodu kam dosáhnou lopatky elektrárny. Pravidlo 10H platí od července 2016 i v Polsku. Dle opatřeni obecné povahy pro akcelerační oblasti by povolená výška v AOV 33 a činila až 250 m. Při aplikaci pravidla 10H by to znamenalo, že s ohledem na hluk by nejbližší obydlí mohla být v minimální vzdálenosti teprve 2,5 km. S ohledem na zkušenosti a legislativu okolních zemi lze očekávat, že v České republice vznikne zákonná norma, která minimální vzdálenost větrníků od obydli stanoví výrazně přísněji, než je současná praxe, AO je vymezena bez ohledu na reálné ohroženi občanů slyšitelným hlukem. **4. Možné negativní vlivy hluku, nízkofrekvenčního hluku a infrazvuku na zdraví obyvatel** V odborné literatuře jsou popisovány možné souvislosti mezi dlouhodobou expozicí nízkofrekvenčnímu hluku a infrazvuku a výskytem zdravotních obtíží, jako jsou poruchy spánku, zvýšená stresová zátěž, bolesti hlavy, poruchy koncentrace, úzkosti, tinnitus, kardiovaskulární obtíže či další psychosomatické projevy. Přestože část odborné veřejnosti považuje některé závěry za dosud nejednoznačné a nadále odborně diskutované, nelze tyto možné vlivy při vymezováni akceleračních zón zcela opomíjet. Na možné zdravotní souvislosti upozorňuji například některé zahraniční studie zabývající se působením nízkofrekvenčního hluku v okolí větrných elektráren. Studie publikovaná v časopise Scientific Reports (Nature Portfolio) uvádí možné souvislosti mezi expozici nízkofrekvenčnímu hluku z větrných elektráren a fyziologickými účinky na lidský organismus: Chang TY, Lin CY, Cheng CC et al. *The impact of low-frequency noise from wind turbines on heart rate variability in healthy individuals.* Scientific Reports. 2021;11:16171. DOI: 10.1038/s41598-021-97107-3,Nature Scientific Reports	

Poř. č.	Připomínkové místo	Číslo jednací	Článek	AO	Připomínka	Vyhodnocení
					Další odborné práce upozorňuji na možné ovlivněni mikrocirkulace a endoteliálních funkci při dlouhodobé expozici infrazvuku. Například: Bellut-Staeck U.M. *Impairment of the Endothelium and Disorder of Microcirculation in Humans and Animals Exposed to Infrasound due to Irregular Mechano-transduction.* 2023. Dne 8. října 2025 vystoupil Ken Mattsson v Kodani na odborném semináři zaměřeném na problematiku hluku z VTE s přednáškou ,,Separating Myth from Fact on \Mnd Turbine Noise". Podle následně zveřejněných materiálů Uppsala University prezentoval profesor Mattsson model „SoundSim360", určený pro simulaci nízkofrekvenčního hluku a infrazvuku produkovaného větrnými turbínami. Současně upozornil na skutečnost, že možná zdravotní rizika spojená s expozicí infrazvuku z větrných elektráren mohou být podle jeho odborného názoru podhodnocována, zejména s ohledem na používané metodiky měřeni a interpretace nízkofrekvenčního hluku. Ve Francii (TOULOUSE 2021) odvolací soud změnil původní rozhodnuti soudu nižší instance a uznal provozovatele větrného parku odpovědnými za negativní zásahy do života obyvatel v dotčeném území. Obyvatelům žijícím v blízkosti větrných elektráren bylo přiznáno finanční odškodněni, přičemž soud zohlednil zejména hlukové, vizuální a zdravotní dopady provozu větrných elektráren. V posuzovaném případě se větrné elektrárny nacházely přibližně 700 metrů od obytných objektů. https://www.ventdecolere.org/iustice/jugements_bruit_eolien_2021_2025.pdf?hl=cs S ohledem na princip předběžné opatrnosti požaduji, aby při vymezováni akceleračních zón byly řádně posouzeny možné zdravotní dopady na obyvatelstvo, a to včetně kumulativních a dlouhodobých vlivů větší koncentrace VTE v území. Součásti posouzeni by mělo být rovněž vyhodnoceni dostatečných odstupových vzdálenosti od obytné zástavby, a to nejen z hlediska hygienických limitů slyšitelného hluku, ale I z hlediska možných účinků nízkofrekvenčního hluku a infrazvuku na kvalitu života a veřejné zdraví. **5. Absence hodnoceni kumulativních a synergických vlivů v rámci AOV** Ve vzdálenosti do 20 km od AOV 33 a AOV 40 se nacházejí tyto další vymezené AOV: **AOV 102**: maximální instalovaný výkon 38,5 MW, **AOV 101** (94,5 MW), **AOV 52** (28 MW), **AOV 42** (31,5 MW), **AOV 35** (63 MW), **AOV 18** (224 MW), **AOV 58** (38,5 MW). Celkový maximální instalovaný výkon čítá **518 MW**. Do tohoto součtu ještě není započten maximální instalovaný výkon AOV 33 (42 MW) a AOV40 (45,5 MW). K navrženým AOV nutno přičíst stávající VTE (Horní Loděnice – 9 turbín, Jívová – 7 turbín, Stará Libavá – 7 turbín). Nelze opomenout současné plánované záměry např. fotovoltaické elektrárna (FVE) v katastru Moravského Berouna o rozloze 70 ha, plánované záměry FVE v katastru Albrechtic u Rýmařova a Vajglova o rozloze 42,5 ha a v katastru Rýmařova 4,2 hektary. V případě takto velkého zásahu do území (**celkový instalovaný výkon VTE 605,5 MW**) lze očekávat, že se všechny výše zmíněné negativní vlivy průmyslové technologie a její obslužné infrastruktury na životní prostředí, zdraví občanů, jejich majetek, celkovou pohodu života atd. budou vzájemně doplňovat, potencovat a zesilovat. Návrh AOV 33 a AOV 40 hodnoceni kumulativních vlivů neobsahuje.	

Poř. č.	Připomínkové místo	Číslo jednací	Článek	AO	Připomínka	Vyhodnocení
					Chybí hodnoceni celkové únosnosti území Nízkého Jeseníku, které se rozkládá v oblasti Moravskoslezského kraje a Olomouckého kraje. Navržené akcelerační oblasti mají potenciál zásadně změnit charakter této krajiny. Kumulací VTE dochází k překryti přírodního parku Údolí Bystřice a Sovinecko, které jsou důležitou součásti této krajiny. Absentuje komplexní krajinářská koncepce. **Dle studie Davida Hansliana et al., Ústavu fyziky atmosféry AV ČR 2020, je únosnost a sociální přijatelnost VTE na území 700 km^2 celkem 30 turbín. Navrhované AO několikrát překračuji daný limit výše zmíněné návrhy akceleračních zón o maximálním instalovaném výkonu 605.5 MW na území o rozloze přibližně 20 km x 20 km (ti. 400 km^2) při výkonu jedné turbíny cca 5 MW umožňuji výstavbu 121 turbín ke stávajícím 23 turbínám.** **6. Nesoulad místopisu** V odůvodněni Změny územního rozvojového plánu č. 2 je uvedeno, že se plocha AOV 33 vymezuje na území Zlínského kraje na území obce Dětřichov nad Bystřici. Toto tvrzeni je věcně nesprávné, neboť obec Dětřichov nad Bystřici se nachází na území Moravskoslezského kraje. Uvedený nesoulad představuje závažnou formální i obsahovou vadu odůvodněni, která vyvolává pochybnosti o správnosti použitých podkladů, přesnosti zpracováni dokumentace a řádném posouzení územních souvislostí. Z tohoto důvodu působí odůvodněni v dané části nevěrohodně a snižuje jeho přezkoumatelnost. S návrhem týkajícím se Územního opatřeni k AOV 33 a AOV 40 nesouhlasím a požaduji jeho vyřazeni nebo zásadní přepracováni, neboť vykazuje závažné nedostatky z hlediska zákonnosti, ochrany životního prostředí i dopadů na obyvatele v dané oblasti. **II. Zákonnost a nesoulad s právními předpisy ČR** **1) Rozpor se zákonem č. 500/2004 Sb., správní řád** ○ § 3 – nebyl zjištěn stav bez důvodných pochybností ○ § 68 – nedostatečné odůvodnění Návrh **je nepřezkoumatelný**, protože neobsahuje konkrétní podklady pro dané území. **2) Rozpor se zákonem č. 100/2001 Sb. (EIA/SEA),** chybí posouzeni: ○ kumulativních vlivů ○ variantního řešení ○ konkrétních dopadů na území Dokumentace SEA **je neúplná a věcně nedostatečná.** **3) Rozpor se zákonem č. 114/1992 Sb. (ochrana přírody a krajiny)** ○ ohroženi krajinného rázu (§ 12) ○ narušení ekologické stability ○ zásah do biotopů a migračních tras	

Poř. č.	Připomínkové místo	Číslo jednací	Článek	AO	Připomínka	Vyhodnocení
					4) Rozpor se stavebním zákonem ○ § 18 a § 19 – ochrana hodnot území ○ požadavek na udržitelný rozvoj Návrh představuje industrializaci volné krajiny **bez dostatečného odůvodnění**. **<u>III. Nesoulad s právem Evropské unie</u>** **1) Směrnice o ptácích (2009/147/ES) a o stanovištích (92/43/EHS)** ○ nelze vyloučit negativní vliv na chráněné druhy ○ chybí dostatečné biologické podklady **Rozpor** s požadavkem vyloučeni významného vlivu. **2) Směrnice EIA (2011/92/EU)** ○ nedostatečné zapojení veřejnosti ○ nedostatečné vyhodnoceni vlivů **3) Směrnice RED III (2023/2413)** nebyla doložena priorita využití: ○ zastavěných ploch ○ brownfieldů ○ technicky narušených území Vymezeni ve volné krajině je v **rozporu s principem minimalizace dopadů.** **4) Princip předběžné opatrnosti (Čl. 191 SFEU)** Politika Unie v oblasti životního prostředí přispívá k sledováni následujících cílů: ○ zachováni, ochrana a zlepšování kvality životního prostředí, ○ ochrana lidského zdraví, ○ uvážlivé a racionální využíváni přírodních zdrojů, **5) Evropská úmluva o krajině (European Landscape Convention), ETS No. 176** ○ nedostatečná ochrana krajiny jako základní složky životního prostředí ○ ignorování charakteru území ○ nedostatečné zapojeni veřejnosti do rozhodováni o zásazích do krajiny **6) Aarhuská úmluva (Convention on Access to Information, Public Participation in Decision making and Access to Justice in Environmental Matters), 1998** ○ omezeni práva veřejnosti na informace ○ omezeni účasti veřejnosti na rozhodovacích procesech (pouze formální zapojení) ○ omezeni práva veřejnosti na přístup k právní ochraně v záležitostech životního prostředí	

Poř. č.	Připomínkové místo	Číslo jednací	Článek	AO	Připomínka	Vyhodnocení
					<u>IV. Nedostatky SEA a podkladů</u> ○ absence terénních biologických průzkumů ○ práce pouze s mapovými podklady (nedostatečné) ○ chybí reálná data o výskytu druhů ○ variantní řešeni ○ posouzení vlivu na zdraví Bez těchto podkladů **nelze učinit kvalifikovaný závěr**. Ministerstvo dopravy ve svém vyjádřeni č. j. MD-22459/2026-940/3 potvrdilo, že v České republice dosud neexistuje samostatná metodika pro posuzování vlivu větrných elektráren na bezpečnost silničního provozu. Tuto oblast označilo za metodickou mezeru a současně připustilo existenci odborně diskutovaných vizuálních a percepčních vlivů (např. vizuální distrakce, stínové efekty, noční překážkové osvětleni). Ministerstvo dopravy rovněž připustilo existenci identifikovatelných bezpečnostních rizik, jako je odlet ledu, havárie či odlet části stavby. Tyto skutečnosti potvrzuji, že podklady návrhu nejsou úplné a neumožňuji kvalifikované posouzeni bezpečnostních dopadů na dopravu. **<u>V. Narušeni krajiny a životního prostředí</u>** Navržené řešeni povede k: ○ zásadní změně krajinného rázu ○ narušeni horizontů a dálkových pohledů ○ vzniku bariér v krajině ○ narušeni ekologické konektivity ○ znehodnocení zemědělské půdy ○ zničeni migračních tras živočichů Výška staveb (180 m a vyšší) **znamená nadregionální dopad.** **<u>VI. Dopady na obyvatele</u>** Návrh nedostatečně řeší negativní vliv na: ○ hluk a nízkofrekvenční hluk ○ stroboskopický efekt ○ světelné zatíženi ○ kvalitu bydlení ○ hodnotu nemovitosti Tyto **vlivy nejsou řádně vyhodnoceny.**	

Poř. č.	Připomínkové místo	Číslo jednací	Článek	AO	Připomínka	Vyhodnocení
					<u>VII. Kumulativní a systémové dopady</u> Není řešeno: ○ souběžné působení vice projektů ○ celkové zatíženi území ○ únosnost krajiny Hrozí **nevratná degradace území**. **<u>VIII. Absence variantního řešení</u>** Není doloženo, že byly posuzovány jiné lokality a méně konfliktní varianty, jedná se o porušeni základního principu plánováni. Nebyla rovněž posouzena tzv. nulová varianta (varianta 0), tedy stav území před realizaci záměru, což znemožňuje objektivní hodnocení dopadů. **<u>IX. Vyloučení EIA a nedostatečné posouzeni vlivů</u>** Navržené vymezení akceleračních oblasti má zásadní dopad i z hlediska následného povolováni záměrů, neboť v těchto oblastech dochází k omezeni, resp. vyloučeni standardního posuzováni vlivů na životní prostředí (EIA). O to vyšší nároky musí být kladeny na kvalitu, úplnost a konkrétnost podkladů a vyhodnoceni vlivů na životní prostředí již na úrovni tohoto návrhu, neboť" územní opatřeni dle ZOZE nemůže plnohodnotně nahradit individuální posouzení konkrétních záměrů. Předložený návrh však tyto požadavky nenaplňuje, zejména postrádá dostatečné vyhodnocení konkrétních lokálních dopadů, kumulativních vlivů vice záměrů v území a jejich dopadů na krajinný ráz, obytné prostředí a veřejné zdraví Ministerstvo vnitra – generální ředitelství HZS ČR ve svém oficiálním vyjádřeni ze dne 6. 2. 2026 potvrdilo, že v České republice dosud neexistuje komplexní právní ani metodická úprava požární bezpečnosti větrných elektráren. Současně uvedlo, že nejsou stanoveny konkrétní minimální odstupové vzdálenosti těchto staveb od lesních porostů či obytné zástavby z hlediska požárního rizika a že zásah jednotek požární ochrany je v případě požáru větrné elektrárny převážně pouze defenzivní. Tato skutečnost dokládá, že stát dosud nemá komplexně řešenou požární bezpečnost těchto staveb, přestože jsou navrhovány ve stále větším rozsahu, často v blízkosti lesních porostů, chráněných území, zemědělské krajiny či obytné zástavby. Za situace, kdy neexistuje metodika požární bezpečnosti větrných elektráren ani stanovené odstupové vzdálenosti těchto staveb od lesních porostů či obytné zástavby, nelze učinit závěr o přijatelnosti rizik, a tedy ani o způsobilosti území pro vymezeni akcelerační oblasti.	

Poř. č.	Připomínkové místo	Číslo jednací	Článek	AO	Připomínka	Vyhodnocení
					X. Hlavni požadavek Navrhuji: ○ **Vyřazeni výše uvedených akceleračních oblasti z návrhu** nebo ○ Zároveň (pro případ, že nebude tomuto požadavku vyhověno) **požaduji, aby návrh změny č. 2 ÚRP ČR nebyl v této části schválen a byl vrácen k zásadnímu přepracování**, a to zejména po doplněni: ○ posouzeni vlivu na lokality Natura 2000 dle Čl. 6 odst. 3 směrnice 92/43/EHS ○ dostatečný biologický průzkumu odpovídající metodikám MŽP v různých ročních obdobích ○ hodnoceni vlivu na populace netopýrů ○ posouzeni kumulativních vlivů v širším území ○ hodnoceni dopadů na krajinný ráz ○ hodnoceni dopadů na využiti nemovitosti vlastníků v dosahu navrhovaných 500 m od obytné zástavby a přímý dopad vymezeni AO na výkon vlastnických práv těchto vlastníků, včetně uvedeni metodiky, podle které se určuje vzdálenost od zastavěného území ○ zdůvodněni nevyužiti brownfieldů a narušených území uvedených v Národní databázi brownfieldů ○ metodických podkladů pro posouzeni vlivu větrných elektráren na bezpečnost silničního provozu, včetně vyhodnoceni vizuálních a percepčních vlivů a identifikovaných bezpečnostních rizik ○ podkladů týkajících se požární bezpečnosti větrných elektráren, včetně metodiky požárního posouzeni, stanoveni minimálních odstupových vzdálenosti od lesních porostů, obytné zástavby, dopravní infrastruktury a dalších citlivých území, a vyhodnoceni zásahových možnosti jednotek požární ochrany Do doby doplněni těchto podkladů nelze území považovat za způsobilé pro vymezeni akcelerační oblasti. Podané připomínky jsou blanketní, podatel si vymezuje právo připomínky doplnit ve lhůtě 15 dnů ode dne veřejného projednání. **XI. Závěr** Návrh v předložené podobě není dostatečně odůvodněný, není podložen odbornými daty, je v rozporu s právními předpisy ČR i EU a může mít závažné dopady na krajinu, životní prostředí i obyvatele, proto požaduji především vyřazeni Územního opatřeni k AOV 33 a AOV 40 z návrhu Změny č. 2 Územního rozvojového plánu ČR. Pro případ, že tomuto požadavku nebude vyhověno, požaduji zásadní přepracováni Návrhu Změny č. 2 URP ČR tak, aby byl v souladu s právními předpisy a byly řádně vyhodnoceny jeho dopady. Žádám, aby tato připomínka byla řádně vypořádána v souladu se zákonem a aby bylo uvedeno konkrétní odůvodněni přijatého řešeni.	
10472.	Hana Heřmanová	MMR-48184-2026-81	99cp 99cv	AOV33 AOV40	Věc: **I. PŘIPOMÍNKA K NÁVRHU ZMĚNY Č. 2 ÚZEMNÍHO ROZVOJOVÉHO PLÁNU ČR (§ 97 zák. č. 283/2021 Sb., stavební zákon)** **II. PŘIPOMÍNKY K VYHODNOCENÍ VLIVŮ NÁVRHU ZMĚNY Č. 2 ÚZEMNÍHO ROZVOJOVÉHO PLÁNU NA UDRŽITELNÝ ROZVOJ ÚZEMÍ**	**Neakceptováno.** Podatelka jako obyvatelka obce Dětřichov nad Bystřicí nesouhlasí s vymezením akceleračních oblastí AOV33 – Dětřichov nad Bystřicí a AOV40 – Lomnice a požaduje jejich

Poř. č.	Připomínkové místo	Číslo jednací	Článek	AO	Připomínka	Vyhodnocení
					III. PŘIPOMÍNKY K NÁVRHŮM JEDNOTLIVÝCH ÚZEMNÍCH OPATŘENÍ K AKCELERAČNÍM OBLASTEM VYMEZENÝM V NÁVRHU ZMĚNY Č. 2 ÚZEMNÍHO ROZVOJOVÉHO PLÁNU **I. Úvod** Tímto podávám připomínku k návrhu vymezeni akcelerační oblasti pro větrné elektrárny AOV 33 a AOV 40. Na základě níže uvedených důvodů nesouhlasím s návrhem změny č. 2 ÚRP ČR, Vyhodnoceni vlivů návrhu Změny č. 2 ÚRP na udržitelný rozvoj území (SEA) a návrhům jednotlivých územních opatřeni pro akcelerační oblasti (AO) vymezeným v návrhu Změny č. 2 ÚRP. Veškeré níže uvedené připomínky se vztahuji současně ke všem výše uvedeným projednávaným částem veřejné vyhlášky. Vymezeni území dotčeného připomínkami: ○ **AOV 33: akcelerační oblast zasahuje do katastrálních území 626066 Dětřichov nad Bystřici a 672211 Krahulčí v obci Dětřichov nad Bystřici (správní obvod obce s rozšířenou působnosti, dále jen „ORP", Bruntál), 650099 Arnoltice u Huzové a 650102 Huzová v obci Huzová (správní obvod ORP Šternberk)** ○ **AOV 40: akcelerační oblast zasahuje do katastrálních území 744751 Lomnice u Rýmařova a 686671 Tylov v obci Lomnice (správní obvod obce s rozšířenou působnosti, dále jen „ORP", Bruntál)** Územní opatření k AOV 33 a AOV 40 a současně na širší území, které může být navrženým řešením přímo či nepřímo ovlivněno. Připomínku podávám: - jako osoba žijící v dotčeném území - jako osoba, která může být dotčena dopady návrhu z hlediska krajiny, životního prostředí či kvality života Jedná se o území s významnými krajinnými, přírodními a obytnými hodnotami, které nejsou návrhem dostatečně respektovány. Dopad návrhu na mou osobu spočívá v tom, **1. Oslabení hodnoty domova a zásah do pokojného užíváni majetku** Domov je spojen s pocitem bezpečí, klidu a kulturní i krajinné identity území. Navržené akcelerační oblasti AOV 33 a AOV 40, které obklopuji obec ze severu, severozápadu a jihozápadu, zásadně mění charakter krajiny, narušuji její horizont (zejména Slunečné vrchoviny) a zavádějí industriální prvky do dosud klidného venkovského prostředí v oblasti přírodního parku Údolí Bystřice a Sovinecko.	vyřazení z návrhu Změny č. 2 ÚRP, případně zásadní přepracování dokumentace. Obě akcelerační oblasti byly po provedení biologického posouzení a vyhodnocení vlivů na životní prostředí ponechány v návrhu Z2 ÚRP. Vymezení akceleračních oblastí proběhlo na základě biologického posouzení konkrétního navrhovaného území podle § 11 odst. 3 resp. 4 ZOZE, jehož výsledky spolu s výsledky vyhodnocení vlivů na životní prostředí (SEA/VVURÚ, Příloha 5 k Z2 ÚRP) byly zapracovány do návrhu Změny č. 2 ÚRP; oblasti, u nichž autorizované osoby identifikovaly významné negativní nebo kumulativní vlivy, byly ze Z2 ÚRP vyloučeny (odůvodnění Z2 ÚRP, odst. 32). Zpracování VVURÚ odpovídá obsahem i strukturou požadavkům přílohy č. 4 stavebního zákona; jde o hodnocení na úrovni koncepce, nikoli na úrovni konkrétních záměrů, a tomu odpovídá i míra podrobnosti použitých podkladů. Problematika krajinného rázu byla posuzována v rámci VVURÚ, a to jak z hlediska navrhovaného souboru akceleračních oblastí jako celku, tak pro jednotlivé oblasti v kartách akceleračních oblastí (viz příloha č. 2 vyhodnocení vlivů). Vliv na krajinný ráz byl jedním z důvodů, proč bylo 16 původně uvažovaných akceleračních oblastí z návrhu zcela vypuštěno a u 48 ze zbývajících 80 oblastí pro VTE byl snížen limit maximální výšky větrných elektráren. Do územního opatření u akcelerační oblasti pro VTE je zapracována podmínka zpracování hlukové studie a minimalizace shadow flicker efektu; akcelerační oblasti jsou vymezovány v minimální vzdálenosti 500 m od obytné zástavby. Ustanovení obecně závazných právních předpisů týkajících se hlukové zátěže nejsou uplatněním Změny č. 2 ÚRP porušena. Kumulativní a synergické vlivy byly posuzovány v rámci SEA/VVURÚ; jejich výsledky byly promítnuty do vymezení akceleračních oblastí a podmínek územních opatření. Akcelerační oblasti v souladu se ZOZE a nařízením vlády č. 507/2025 Sb. nelze vymezovat na území lokalit soustavy Natura 2000. Vyhodnocení vlivů na lokality soustavy Natura 2000 bylo provedeno jako součást VVURÚ v souladu s § 45i zákona č. 114/1992 Sb. Pro vymezení akceleračních oblastí byla využita vrstva území významných pro ptáky zpracovaná Českou společností ornitologickou (ČSO) na základě metodiky BirdLife International a vrstva území významných pro netopýry dle podkladů ČESON; ochrana chráněných druhů je zajištěna podmínkami zahrnutými do územních opatření, zejména povinností monitoringu mortality a selektivních odstávek v kolizně rizikovém období.

Poř. č.	Připomínkové místo	Číslo jednací	Článek	AO	Připomínka	Vyhodnocení
					Větrné elektrárny (VTE) představují výrazné cizorodé dominanty, které snižují kvalitu obytného prostředí a mohou negativně ovlivnit psychickou pohodu obyvatel. V návrhu zároveň není dostatečně vyhodnocen kumulativní vliv navrhovaných akceleračních AOV 102, AOV 101, AOV 52, AOV 42, AOV 35 a AOV 18. K navrženým AOV nutno přičíst stávající VTE (Horní Loděnice – 9 věží, Jívová – 7 věží, Stará Libavá – 7 věží), všechny se nacházejí v dosahu 20 km od AOV 33 a AOV 40. Celkově je obec Dětřichov nad Bystřici fakticky obklopena akceleračními zónami pro VTE, což umocňuje zásah do krajinného rázu. Tímto zásahem by došlo k oslabeni hodnoty domova a k nepřiměřenému zásahu do práva na pokojné užíváni majetku dle ČI. 11 Listiny základních práv a svobod. **2. Sníženi cen nemovitosti** Dle dostupných odborných studii může v okolí VTE docházet ke snížení tržních cen nemovitosti, a to v řádu jednotek až nižších desítek procent v závislosti na vzdálenosti, viz např. studie London School of Economics (2014). V literatuře jsou rovněž uváděny i vyšší odhady poklesu cen nemovitosti, například až o jednu třetinu, jak uvádí územní studie ,,Větrné elektrárny v OK" a dále např. článek The Telegraph (2014): https://www.telegraph.co.uk/news/earth/energy/10543073/Wind-farms-can-wipe-one-third-off-house-prices-MP-claims.html. Studie Slavata et al. (2025) prezentuje kontraverzní výsledky. Nicméně zadavatelem studie je Komora obnovitelných zdrojů energie (Sněmovní 174/7, 118 00 Praha) a Česká společnost pro větrnou energii, Novotného lávka 200/5, 110 00 Praha, což představuje střet zájmů s vlivem na metodiku výzkumu, design studie a interpretaci dat. Porovnávané ceny nemovitostí se vyskytuji ve stejných lokalitách VTE, jsou od sebe vzdáleny např. pouze 2.3 km. Studie se navíc nezabývá kumulativním vlivem větrných elektráren v území. Současně je třeba zohlednit, že změna krajinného rázu a postupná industrializace dosud venkovsky vnímaného území Nízkého Jeseníku může vést ke sníženi atraktivity lokality pro bydlení a rekreaci, což se může následně promítnout do poklesu tržní hodnoty nemovitosti v dotčeném území. **3. Ohroženi zdraví slyšitelným hlukem** V opatřeních obecné povahy je uváděna vzdálenost od nejbližšího obydli pouze 500 m, tato ' vzdálenost není dodržena v AOV 33. V České republice není minimální vzdálenost VTE od obydli dosud upravena žádnou zákonnou normou. S ohledem na hlukové normy platí v Německu od září 2019 minimální vzdálenost VTE od obydli 1 km. V Bavorsku platí přísnější pravidlo 10H, podle kterého musí být minimální vzdálenost VTE od obydli rovna desetinásobku nejvyššího bodu kam dosáhnou lopatky elektrárny. Pravidlo 10H platí od července 2016 i v Polsku. Dle opatřeni obecné povahy pro akcelerační oblasti by povolená výška v AOV 33 a činila až 250 m. Při aplikaci pravidla 10H by to znamenalo, že s ohledem na hluk by nejbližší obydlí mohla být v minimální vzdálenosti teprve 2,5 km. S ohledem na zkušenosti a legislativu okolních zemi lze očekávat, že v České republice vznikne zákonná norma, která minimální vzdálenost větrníků od obydli stanoví výrazně přísněji, než je současná praxe, AO je vymezena bez ohledu na reálné ohroženi občanů slyšitelným hlukem.	Záměry v akcelerační oblasti podléhají posouzení vlivů dle § 11 ZOZE v rámci jednotného environmentálního stanoviska; EIA dle zákona č. 100/2001 Sb. se pro záměry ve vymezených akceleračních oblastech nebude opakovaně vyhotovovat v rámci stavebního řízení (§ 11 odst. 5 ZOZE). Konkrétní záměry se nadále povolují v souladu se stavebním zákonem za podmínek stanovených v územním opatření. Při vymezování akceleračních oblastí byly zohledněny požadavky nařízení vlády č. 507/2025 Sb. Územní opatření stanoví podmínky zajišťující ochranu zemědělského hospodaření v akceleračních oblastech. Uvedení AOV33 v dokumentaci pod Zlínským krajem je administrativní chybou, která nemá vliv na věcnou správnost vymezení akcelerační oblasti ani na průběh jejího posouzení; tento nedostatek bude v dokumentaci opraven.

Poř. č.	Připomínkové místo	Číslo jednací	Článek	AO	Připomínka	Vyhodnocení
					4. Možné negativní vlivy hluku, nízkofrekvenčního hluku a infrazvuku na zdraví obyvatel V odborné literatuře jsou popisovány možné souvislosti mezi dlouhodobou expozicí nízkofrekvenčnímu hluku a infrazvuku a výskytem zdravotních obtíží, jako jsou poruchy spánku, zvýšená stresová zátěž, bolesti hlavy, poruchy koncentrace, úzkosti, tinnitus, kardiovaskulární obtíže či další psychosomatické projevy. Přestože část odborné veřejnosti považuje některé závěry za dosud nejednoznačné a nadále odborně diskutované, nelze tyto možné vlivy při vymezováni akceleračních zón zcela opomíjet. Na možné zdravotní souvislosti upozorňuji například některé zahraniční studie zabývající se působením nízkofrekvenčního hluku v okolí větrných elektráren. Studie publikovaná v časopise Scientific Reports (Nature Portfolio) uvádí možné souvislosti mezi expozici nízkofrekvenčnímu hluku z větrných elektráren a fyziologickými účinky na lidský organismus: Chang TY, Lin CY, Cheng CC et al. *The impact of low-frequency noise from wind turbines on heart rate variability in healthy individuals.* Scientific Reports. 2021;11:16171. DOI: 10.1038/s41598-021-97107-3,Nature Scientific Reports Další odborné práce upozorňuji na možné ovlivněni mikrocirkulace a endoteliálních funkci při dlouhodobé expozici infrazvuku. Například: Bellut-Staeck U.M. *Impairment of the Endothelium and Disorder of Microcirculation in Humans and Animals Exposed to Infrasound due to Irregular Mechano-transduction.* 2023. Dne 8. října 2025 vystoupil Ken Mattsson v Kodani na odborném semináři zaměřeném na problematiku hluku z VTE s přednáškou ,,Separating Myth from Fact on \Mnd Turbine Noise". Podle následně zveřejněných materiálů Uppsala University prezentoval profesor Mattsson model „SoundSim360", určený pro simulaci nízkofrekvenčního hluku a infrazvuku produkovaného větrnými turbínami. Současně upozornil na skutečnost, že možná zdravotní rizika spojená s expozicí infrazvuku z větrných elektráren mohou být podle jeho odborného názoru podhodnocována, zejména s ohledem na používané metodiky měřeni a interpretace nízkofrekvenčního hluku. Ve Francii (TOULOUSE 2021) odvolací soud změnil původní rozhodnuti soudu nižší instance a uznal provozovatele větrného parku odpovědnými za negativní zásahy do života obyvatel v dotčeném území. Obyvatelům žijícím v blízkosti větrných elektráren bylo přiznáno finanční odškodněni, přičemž soud zohlednil zejména hlukové, vizuální a zdravotní dopady provozu větrných elektráren. V posuzovaném případě se větrné elektrárny nacházely přibližně 700 metrů od obytných objektů. https://www.ventdecolere.org/iustice/jugements_bruit_eolien_2021_2025.pdf?hl=cs S ohledem na princip předběžné opatrnosti požaduji, aby při vymezováni akceleračních zón byly řádně posouzeny možné zdravotní dopady na obyvatelstvo, a to včetně kumulativních a dlouhodobých vlivů větší koncentrace VTE v území. Součásti posouzeni by mělo být rovněž vyhodnoceni dostatečných odstupových vzdálenosti od obytné zástavby, a to nejen z hlediska hygienických limitů slyšitelného	

Poř. č.	Připomínkové místo	Číslo jednací	Článek	AO	Připomínka	Vyhodnocení
					hluku, ale I z hlediska možných účinků nízkofrekvenčního hluku a infrazvuku na kvalitu života a veřejné zdraví. 3 **5. Absence hodnoceni kumulativních a synergických vlivů v rámci AOV** Ve vzdálenosti do 20 km od AOV 33 a AOV 40 se nacházejí tyto další vymezené AOV: **AOV 102**: maximální instalovaný výkon 38,5 MW, **AOV 101** (94,5 MW), **AOV 52** (28 MW), **AOV 42** (31,5 MW), **AOV 35** (63 MW), **AOV 18** (224 MW), **AOV 58** (38,5 MW). Celkový maximální instalovaný výkon čítá **518 MW**. Do tohoto součtu ještě není započten maximální instalovaný výkon AOV 33 (42 MW) a AOV40 (45,5 MW). K navrženým AOV nutno přičíst stávající VTE (Horní Loděnice – 9 turbín, Jívová – 7 turbín, Stará Libavá – 7 turbín). Nelze opomenout současné plánované záměry např. fotovoltaické elektrárna (FVE) v katastru Moravského Berouna o rozloze 70 ha, plánované záměry FVE v katastru Albrechtic u Rýmařova a Vajglova o rozloze 42,5 ha a v katastru Rýmařova 4,2 hektary. V případě takto velkého zásahu do území (**celkový instalovaný výkon VTE 605,5 MW**) lze očekávat, že se všechny výše zmíněné negativní vlivy průmyslové technologie a její obslužné infrastruktury na životní prostředí, zdraví občanů, jejich majetek, celkovou pohodu života atd. budou vzájemně doplňovat, potencovat a zesilovat. Návrh AOV 33 a AOV 40 hodnoceni kumulativních vlivů neobsahuje. Chybí hodnoceni celkové únosnosti území Nízkého Jeseníku, které se rozkládá v oblasti Moravskoslezského kraje a Olomouckého kraje. Navržené akcelerační oblasti mají potenciál zásadně změnit charakter této krajiny. Kumulací VTE dochází k překryti přírodního parku Údolí Bystřice a Sovinecko, které jsou důležitou součásti této krajiny. Absentuje komplexní krajinářská koncepce. **Dle studie Davida Hansliana et al., Ústavu fyziky atmosféry AV ČR 2020, je únosnost a sociální přijatelnost VTE na území 700 km^2 celkem 30 turbín. Navrhované AO několikrát překračuji daný limit výše zmíněné návrhy akceleračních zón o maximálním instalovaném výkonu 605.5 MW na území o rozloze přibližně 20 km x 20 km (ti. 400 km^2) při výkonu jedné turbíny cca 5 MW umožňuji výstavbu 121 turbín ke stávajícím 23 turbínám.** **6. Nesoulad místopisu** V odůvodněni Změny územního rozvojového plánu č. 2 je uvedeno, že se plocha AOV 33 vymezuje na území Zlínského kraje na území obce Dětřichov nad Bystřici. Toto tvrzeni je věcně nesprávné, neboť obec Dětřichov nad Bystřici se nachází na území Moravskoslezského kraje. Uvedený nesoulad představuje závažnou formální i obsahovou vadu odůvodněni, která vyvolává pochybnosti o správnosti použitých podkladů, přesnosti zpracováni dokumentace a řádném posouzení územních souvislostí. Z tohoto důvodu působí odůvodněni v dané části nevěrohodně a snižuje jeho přezkoumatelnost. S návrhem týkajícím se Územního opatřeni k AOV 33 a AOV 40 nesouhlasím a požaduji jeho vyřazeni nebo zásadní přepracováni, neboť" vykazuje závažné nedostatky z hlediska zákonnosti, ochrany životního prostředí i dopadů na obyvatele v dané oblasti.	

Poř. č.	Připomínkové místo	Číslo jednací	Článek	AO	Připomínka	Vyhodnocení
					II. Zákonnost a nesoulad s právními předpisy ČR **1) Rozpor se zákonem č. 500/2004 Sb., správní řád** ○ § 3 – nebyl zjištěn stav bez důvodných pochybností ○ § 68 – nedostatečné odůvodnění Návrh **je nepřezkoumatelný**, protože neobsahuje konkrétní podklady pro dané území. **2) Rozpor se zákonem č. 100/2001 Sb. (EIA/SEA),** chybí posouzeni: ○ kumulativních vlivů ○ variantního řešení ○ konkrétních dopadů na území Dokumentace SEA **je neúplná a věcně nedostatečná.** **3) Rozpor se zákonem č. 114/1992 Sb. (ochrana přírody a krajiny)** ○ ohroženi krajinného rázu (§ 12) ○ narušení ekologické stability ○ zásah do biotopů a migračních tras **4) Rozpor se stavebním zákonem** ○ § 18 a § 19 – ochrana hodnot území ○ požadavek na udržitelný rozvoj Návrh představuje industrializaci volné krajiny **bez dostatečného odůvodnění**. **III. Nesoulad s právem Evropské unie** **1) Směrnice o ptácích (2009/147/ES) a o stanovištích (92/43/EHS)** ○ nelze vyloučit negativní vliv na chráněné druhy ○ chybí dostatečné biologické podklady **Rozpor** s požadavkem vyloučeni významného vlivu. **2) Směrnice EIA (2011/92/EU)** ○ nedostatečné zapojení veřejnosti ○ nedostatečné vyhodnoceni vlivů **3) Směrnice RED III (2023/2413)** nebyla doložena priorita využití: ○ zastavěných ploch ○ brownfieldů ○ technicky narušených území	

Poř. č.	Připomínkové místo	Číslo jednací	Článek	AO	Připomínka	Vyhodnocení
					Vymezeni ve volné krajině je v **rozporu s principem minimalizace dopadů.** **4) Princip předběžné opatrnosti (Čl. 191 SFEU)** Politika Unie v oblasti životního prostředí přispívá k sledováni následujících cílů: o zachováni, ochrana a zlepšování kvality životního prostředí, o ochrana lidského zdraví, o uvážlivé a racionální využíváni přírodních zdrojů, **5) Evropská úmluva o krajině (European Landscape Convention), ETS No. 176** o nedostatečná ochrana krajiny jako základní složky životního prostředí o ignorování charakteru území o nedostatečné zapojeni veřejnosti do rozhodováni o zásazích do krajiny **6) Aarhuská úmluva (Convention on Access to Information, Public Participation in Decision making and Access to Justice in Environmental Matters), 1998** o omezeni práva veřejnosti na informace o omezeni účasti veřejnosti na rozhodovacích procesech (pouze formální zapojení) o omezeni práva veřejnosti na přístup k právní ochraně v záležitostech životního prostředí **<u>IV. Nedostatky SEA a podkladů</u>** o absence terénních biologických průzkumů o práce pouze s mapovými podklady (nedostatečné) o chybí reálná data o výskytu druhů o variantní řešeni o posouzení vlivu na zdraví Bez těchto podkladů **nelze učinit kvalifikovaný závěr**. Ministerstvo dopravy ve svém vyjádřeni č. j. MD-22459/2026-940/3 potvrdilo, že v České republice dosud neexistuje samostatná metodika pro posuzování vlivu větrných elektráren na bezpečnost silničního provozu. Tuto oblast označilo za metodickou mezeru a současně připustilo existenci odborně diskutovaných vizuálních a percepčních vlivů (např. vizuální distrakce, stínové efekty, noční překážkové osvětleni). Ministerstvo dopravy rovněž připustilo existenci identifikovatelných bezpečnostních rizik, jako je odlet ledu, havárie či odlet části stavby. Tyto skutečnosti potvrzuji, že podklady návrhu nejsou úplné a neumožňuji kvalifikované posouzeni bezpečnostních dopadů na dopravu. **<u>V. Narušeni krajiny a životního prostředí</u>** Navržené řešeni povede k: o zásadní změně krajinného rázu	

Poř. č.	Připomínkové místo	Číslo jednací	Článek	AO	Připomínka	Vyhodnocení
					o narušeni horizontů a dálkových pohledů o vzniku bariér v krajině o narušeni ekologické konektivity o znehodnocení zemědělské půdy o zničeni migračních tras živočichů Výška staveb (180 m a vyšší) **znamená nadregionální dopad.** **VI. Dopady na obyvatele** Návrh nedostatečně řeší negativní vliv na: o hluk a nízkofrekvenční hluk o stroboskopický efekt o světelné zatíženi o kvalitu bydlení o hodnotu nemovitosti Tyto **vlivy nejsou řádně vyhodnoceny.** **VII. Kumulativní a systémové dopady** Není řešeno: o souběžné působení vice projektů o celkové zatíženi území o únosnost krajiny Hrozí **nevratná degradace území**. **VIII. Absence variantního řešení** Není doloženo, že byly posuzovány jiné lokality a méně konfliktní varianty, jedná se o porušeni základního principu plánováni. Nebyla rovněž posouzena tzv. nulová varianta (varianta 0), tedy stav území před realizaci záměru, což znemožňuje objektivní hodnocení dopadů. **IX. Vyloučení EIA a nedostatečné posouzeni vlivů** Navržené vymezení akceleračních oblasti má zásadní dopad i z hlediska následného povolováni záměrů, neboť v těchto oblastech dochází k omezeni, resp. vyloučeni standardního posuzováni vlivů na životní prostředí (EIA).	

Poř. č.	Připomínkové místo	Číslo jednací	Článek	AO	Připomínka	Vyhodnocení
					O to vyšší nároky musí být kladeny na kvalitu, úplnost a konkrétnost podkladů a vyhodnoceni vlivů na životní prostředí již na úrovni tohoto návrhu, nebot" územní opatřeni dle ZOZE nemůže plnohodnotně nahradit individuální posouzení konkrétních záměrů. Předložený návrh však tyto požadavky nenaplňuje, zejména postrádá dostatečné vyhodnocení konkrétních lokálních dopadů, kumulativních vlivů vice záměrů v území a jejich dopadů na krajinný ráz, obytné prostředí a veřejné zdraví Ministerstvo vnitra – generální ředitelství HZS ČR ve svém oficiálním vyjádřeni ze dne 6. 2. 2026 potvrdilo, že v České republice dosud neexistuje komplexní právní ani metodická úprava požární bezpečnosti větrných elektráren. Současně uvedlo, že nejsou stanoveny konkrétní minimální odstupové vzdálenosti těchto staveb od lesních porostů či obytné zástavby z hlediska požárního rizika a že zásah jednotek požární ochrany je v případě požáru větrné elektrárny převážně pouze defenzivní. Tato skutečnost dokládá, že stát dosud nemá komplexně řešenou požární bezpečnost těchto staveb, přestože jsou navrhovány ve stále větším rozsahu, často v blízkosti lesních porostů, chráněných území, zemědělské krajiny či obytné zástavby. Za situace, kdy neexistuje metodika požární bezpečnosti větrných elektráren ani stanovené odstupové vzdálenosti těchto staveb od lesních porostů či obytné zástavby, nelze učinit závěr o přijatelnosti rizik, a tedy ani o způsobilosti území pro vymezeni akcelerační oblasti. **X. Hlavni požadavek** Navrhuji: ○ **Vyřazeni výše uvedených akceleračních oblasti z návrhu** nebo ○ Zároveň (pro případ, že nebude tomuto požadavku vyhověno) **požaduji, aby návrh změny č. 2 ÚRP ČR nebyl v této části schválen a byl vrácen k zásadnímu přepracování**, a to zejména po doplněni: ○ posouzeni vlivu na lokality Natura 2000 dle ČI. 6 odst. 3 směrnice 92/43/EHS ○ dostatečný biologický průzkumu odpovídající metodikám MŽP v různých ročních obdobích ○ hodnoceni vlivu na populace netopýrů ○ posouzeni kumulativních vlivů v širším území ○ hodnoceni dopadů na krajinný ráz ○ hodnoceni dopadů na využiti nemovitosti vlastníků v dosahu navrhovaných 500 m od obytné zástavby a přímý dopad vymezeni AO na výkon vlastnických práv těchto vlastníků, včetně uvedeni metodiky, podle které se určuje vzdálenost od zastavěného území ○ zdůvodněni nevyužiti brownfieldů a narušených území uvedených v Národní databázi brownfieldů ○ metodických podkladů pro posouzeni vlivu větrných elektráren na bezpečnost silničního provozu, včetně vyhodnoceni vizuálních a percepčních vlivů a identifikovaných bezpečnostních rizik ○ podkladů týkajících se požární bezpečnosti větrných elektráren, včetně metodiky požárního posouzeni, stanoveni minimálních odstupových vzdálenosti od lesních porostů, obytné zástavby, dopravní infrastruktury a dalších citlivých území, a vyhodnoceni zásahových možnosti jednotek požární ochrany	

Poř. č.	Připomínkové místo	Číslo jednací	Článek	AO	Připomínka	Vyhodnocení
					Do doby doplněni těchto podkladů nelze území považovat za způsobilé pro vymezeni akcelerační oblasti. Podané připomínky jsou blanketní, podatel si vymezuje právo připomínky doplnit ve lhůtě 15 dnů ode dne veřejného projednání. **XI. Závěr** Návrh v předložené podobě není dostatečně odůvodněný, není podložen odbornými daty, je v rozporu s právními předpisy ČR i EU a může mít závažné dopady na krajinu, životní prostředí i obyvatele, proto požaduji především vyřazeni Územního opatřeni k AOV 33 a AOV 40 z návrhu Změny č. 2 Územního rozvojového plánu ČR. Pro případ, že tomuto požadavku nebude vyhověno, požaduji zásadní přepracováni Návrhu Změny č. 2 URP ČR tak, aby byl v souladu s právními předpisy a byly řádně vyhodnoceny jeho dopady. Žádám, aby tato připomínka byla řádně vypořádána v souladu se zákonem a aby bylo uvedeno konkrétní odůvodněni přijatého řešeni.	
10473.	Luděk Nechamský	MMR-48185-2026-81	99czzf 99czzg 99czzh	AOV82 AOV83 AOV84	- Vymezení akceleračních oblastí AOV82, AOV83 a AOV84 Jako občan České republiky tímto v zákonné lhůtě podávám připomínku k návrhu Změny č. 2 Územního rozvojového plánu (ÚRP), konkrétně k vymezeni akceleračních oblasti pro větrnou energii s označením AOV82, AOV83 a AOV84. Ačkoliv v dotčených lokalitách nevlastním nemovitý majetek, jako občan uplatňuji své právo vyjádřit se k celostátní koncepci, která má zásadní a nevratný dopad na krajinný ráz, ochranu přírody a životní podmínky obyvatel dotčených regionů. I. IDENTIFIKACE PODATELE Jméno a příjmení: Luděk Nechamský II. OZNAČENÍ ČÁSTI NÁVRHU, KTERÉ SE PŘIPOMÍNKA TÝKÁ Tato připomínka směřuje proti plošnému vymezeni a stanoveným podmínkám u nás|edujících akceleračních oblastí pro větné elektrárny na území Středočeského kraje: 1. AOV82 Boreč (rozloha 11,6 km^2, plánovaný výkon 115,5 MW) zasahující do území obci Vrátno, Boreč, Sovínky, Velké Všelisy, Kovanec, Doubravička, Kluky, Niměřice, Skalsko. . 2. AOV83 Chorušice (rozloha 12,6 km^2, plánovaný výkon 126,0 MW) zasahující do území obci Stránka, Chorušice, Kadlín, Mělnické Vtelno, Mšeno, Nemyslovice, Velké Všelisy. 3. AOV84 Doubravice (rozloha 7,9 km^2, plánovaný výkon 77,0 MW) zasahující do území obci Nosálov, Lobeč, Mšeno, Březovice, Vrátno, Katusice, Sudoměř. III. ODŮVODNĚNÍ PŘIPOMÍNKY	**Akceptováno částečně.** Akcelerační oblast AOV84 – Doubravice byla vypuštěna. Akcelerační oblast AOV83 – Chorušice byla zmenšena. Akcelerační oblast AOV82 – Boreč byla zmenšena. Vymezení akceleračních oblastí proběhlo na základě biologického posouzení konkrétního navrhovaného území podle § 11 odst. 3 resp. 4 ZOZE, jehož výsledky spolu s výsledky vyhodnocení vlivů na životní prostředí (SEA/VVURÚ, Příloha 5 k Z2 ÚRP) byly zapracovány do návrhu Změny č. 2 ÚRP; oblasti, u nichž autorizované osoby identifikovaly významné negativní nebo kumulativní vlivy, byly ze Z2 ÚRP vyloučeny (odůvodnění Z2 ÚRP, odst. 32). Zpracování VVURÚ odpovídá obsahem i strukturou požadavkům přílohy č. 4 stavebního zákona; jde o hodnocení na úrovni koncepce, nikoli na úrovni konkrétních záměrů, a tomu odpovídá i míra podrobnosti použitých podkladů. Územní plánování na celostátní úrovni je výkonem státní správy; ústavou zaručená samospráva obcí (čl. 8, 100, 101 Ústavy ČR) tím není dotčena. Výběr lokalit vychází z odborných podkladů zpracovaných v rámci VVURÚ a biologického posouzení; výběr konkrétních území není svévolný ani diskriminační, neboť se opírá o standardizovanou metodiku hodnocení potenciálu a omezení každé lokality. Problematika krajinného rázu byla posuzována v rámci VVURÚ, a to jak z hlediska navrhovaného souboru akceleračních oblastí jako celku, tak pro jednotlivé oblasti v kartách akceleračních oblastí (viz příloha č. 2 vyhodnocení vlivů). Vliv na krajinný ráz byl jedním z důvodů, proč bylo 16 původně uvažovaných akceleračních oblastí z návrhu zcela vypuštěno a u 48 ze

Poř. č.	Připomínkové místo	Číslo jednací	Článek	AO	Připomínka	Vyhodnocení
					S vymezením výše uvedených akceleračních oblasti v navržené podobě zásadně nesouhlasím a požaduji jejich přehodnocení z těchto věcných důvodů: **1. Nedostatečný odstup od obytné zástavby (ochrana před hlukem a infrazvukem)** U všech tří oblastí (AOV82, AOV83, AOV84) byla distanční vzdálenost od obytné zástavy dotčených sídel (např. Boreč, Skalsko, Kluky, Chorušice, Kadlín, Stránka, Lobeč, Bezdědice a dalších) stanovena na pouhých 0,5 km. Vzhledem k rozměrům moderních větrných elektráren (VTE) je tato vzdálenost z hlediska hlukové zátěže, stroboskopického efektu a vlivu infrazvuku na lidské zdraví zcela nedostatečná pro zachováni odpovídající kvality života obyvatel. **2. Negativní vliv na biodiverzitu a chráněné druhy fauny** Sám předložený návrh přiznává, že v těchto lokalitách dojde k dotčeni fauny přírodních biotopů, lesů, křovin či mokřadů Košáteckého a Strenického potoka. výstavba přímo ohrožuje řadu chráněných a citlivých ptačích druhů, jako jsou luňák červený, moták pilich, moták pochop, moták lužní, káně ieshi, káně rousná, volavka popelavá, výr velký či krkavec velký, stejně jako populace netopýrů. Oblasti AOV83 a AOV84 navíc prokazatelně zasahuji do jádrového území a migračního koridoru vybraných chráněných velkých savců. Vzhledem k tomu, že tyto tři oblasti tvoří obrovský souvislý komplex o celkové rozloze přes 32 km^2, vznikne v krajině masivní bariera s fatálním kumulativním dopadem na biotu, kterou nelze jednoduše vyřešit proklamovaným „územním opatřením". **3. Narušeni krajinného rázu a blízkost CHKO Kokořínsko - Máchův kraj** Všechny tři navržené akcelerační zóny bezprostředně sousedi s Chráněnou krajinnou oblasti Kokořínsko – Máchův kraj. Plánovaná výstavba desítek větrných elektráren o celkovém instalovaném výkonu až 318,5 MW nevratně znehodnotí krajinný ráz, dálkové pohledy a panoramata této vysoce cenné a turisticky exponované oblasti. Nesouhlasím s tvrzením návrhu, že vizuální ochrana národních kulturních památek v okolí (hrad Bezděz, hrad Kokořín) nebude ohrožena z důvodu převládajícího směru pohledů. Vztyčení těchto průmyslových dominant v těsné blízkosti památek zásadně naruší vnímáni historického kontextu krajiny. **4. Vliv na zemědělský půdní fond a životní prostředí** Zabíráním a trvalým zničením bonitní zemědělské půdy může vzniknout její nedostatek i ztráta její kvality. Zemědělská půda je součásti trvale udržitelného rozvoje a již déle jak 1 500 let slouží k výrobě potravin, nikoli k výrobě elektřiny. Vzhledem k existujícím válečným konfliktům vnímám ničení orné půdy jako ohroženi potravinové bezpečnosti pro sebe i svoji rodinu. U větrných elektráren není v současnosti žádným známým způsobem vyřešena recyklace a zpracováni odpadu z plastových částí, listů vrtule. Látky, ze kterých jsou tyto listy vyrobeny, jsou toxické, není možno je skladovat někde na hromadě a na rozdíl od jaderného odpadu jde o značné objemy. Nechci sám/sama ani v budoucí generaci žít v zemi s hromadami nezlikvidovatelného toxického odpadu. Lopatky větrných elektráren vytvářejí erozí deštěm, prachem, sněhem, kroupami nezanedbatelné množství mikroskopického toxického prachu, který se trvale ukládá v půdě, a pokud jsou umístěny v blízkost i zemědělské a lesní půdy, dostává se tento škodlivý materiál nevratným způsobem do celého	zbývajících 80 oblastí pro VTE byl snížen limit maximální výšky větrných elektráren. Do územního opatření u akcelerační oblasti pro VTE je zapracována podmínka zpracování hlukové studie a minimalizace shadow flicker efektu; akcelerační oblasti jsou vymezovány v minimální vzdálenosti 500 m od obytné zástavby. Ustanovení obecně závazných právních předpisů týkajících se hlukové zátěže nejsou uplatněním Změny č. 2 ÚRP porušena. Kumulativní a synergické vlivy byly posuzovány v rámci SEA/VVURÚ; jejich výsledky byly promítnuty do vymezení akceleračních oblastí a podmínek územních opatření. Posouzení vlivů na soustavu Natura 2000 bylo provedeno jako součást VVURÚ v souladu s § 45i zákona č. 114/1992 Sb.; akcelerační oblasti nelze v souladu se ZOZE a nařízením vlády č. 507/2025 Sb. vymezovat na území lokalit soustavy Natura 2000. Problematika nakládání s kompozitními lopatkami větrných elektráren na konci jejich životnosti a případné emise mikroplastů z eroze lopatek za provozu jsou otázkami, které přesahují rámec územně plánovací dokumentace; jejich řešení náleží odvětvové legislativě (odpadové právo, průmyslové emise). Územní rozvojový plán ani jeho změna nemohou a nejsou povinny tuto problematiku regulovat.

Poř. č.	Připomínkové místo	Číslo jednací	Článek	AO	Připomínka	Vyhodnocení
					potravního řetězce. Umísťováni větrných elektráren do blízkosti zemědělství a lesních honiteb vnímám jako ohroženi svého zdraví, nechci být nedobrovolnou součásti takovéhoto potravního řetězce. IV. NÁVRH ŘEŠENÍ (POŽADAVKY PODATELE) **Na základě výše uvedených argumentů požaduji:** **aby byly akcelerační oblasti AOV82, AOV83 a AOV84 z návrhu Změny č. 2 Územního rozvojového plánu zcela vyjmuty.**	
10474.	Mgr. Miroslava Ježková	MMR-48186-2026-81	99cp 99cv	AOV33 AOV40	Věc: **I. PŘIPOMÍNKA K NÁVRHU ZMĚNY Č. 2 ÚZEMNÍHO ROZVOJOVÉHO PLÁNU ČR (§ 97 zák. č. 283/2021 Sb., stavební zákon)** **II. PŘIPOMÍNKY K VYHODNOCENÍ VLIVŮ NÁVRHU ZMĚNY Č. 2 ÚZEMNÍHO ROZVOJOVÉHO PLÁNU NA UDRŽITELNÝ ROZVOJ ÚZEMÍ** **III. PŘIPOMÍNKY K NÁVRHŮM JEDNOTLIVÝCH ÚZEMNÍCH OPATŘENÍ K AKCELERAČNÍM OBLASTEM VYMEZENÝM V NÁVRHU ZMĚNY Č. 2 ÚZEMNÍHO ROZVOJOVÉHO PLÁNU** **I. Úvod** Tímto podávám připomínku k návrhu vymezeni akcelerační oblasti pro větrné elektrárny AOV 33 a AOV 40. Na základě níže uvedených důvodů nesouhlasím s návrhem změny č. 2 ÚRP ČR, Vyhodnoceni vlivů návrhu Změny č. 2 ÚRP na udržitelný rozvoj území (SEA) a návrhům jednotlivých územních opatřeni pro akcelerační oblasti (AO) vymezeným v návrhu Změny č. 2 ÚRP. Veškeré níže uvedené připomínky se vztahuji současně ke všem výše uvedeným projednávaným částem veřejné vyhlášky. Vymezeni území dotčeného připomínkami: ○ **AOV 33: akcelerační oblast zasahuje do katastrálních území 626066 Dětřichov nad Bystřici a 672211 Krahulčí v obci Dětřichov nad Bystřici (správní obvod obce s rozšířenou působnosti, dále jen „ORP", Bruntál), 650099 Arnoltice u Huzové a 650102 Huzová v obci Huzová (správní obvod ORP Šternberk)** ○ **AOV 40: akcelerační oblast zasahuje do katastrálních území 744751 Lomnice u Rýmařova a 686671 Tylov v obci Lomnice (správní obvod obce s rozšířenou působnosti, dále jen „ORP", Bruntál)** Územní opatření k AOV 33 a AOV 40 a současně na širší území, které může být navrženým řešením přímo či nepřímo ovlivněno. Připomínku podávám:	**Neakceptováno.** Podatelka jako obyvatelka a vlastnice rodinného domu v Dětřichově nad Bystřicí nesouhlasí s vymezením akceleračních oblastí AOV33 – Dětřichov nad Bystřicí a AOV40 – Lomnice a požaduje jejich vyřazení z návrhu Změny č. 2 ÚRP, případně zásadní přepracování dokumentace. Obě akcelerační oblasti byly po provedení biologického posouzení a vyhodnocení vlivů na životní prostředí ponechány v návrhu Z2 ÚRP. Vymezení akceleračních oblastí proběhlo na základě biologického posouzení konkrétního navrhovaného území podle § 11 odst. 3 resp. 4 ZOZE, jehož výsledky spolu s výsledky vyhodnocení vlivů na životní prostředí (SEA/VVURÚ, Příloha 5 k Z2 ÚRP) byly zapracovány do návrhu Změny č. 2 ÚRP; oblasti, u nichž autorizované osoby identifikovaly významné negativní nebo kumulativní vlivy, byly ze Z2 ÚRP vyloučeny (odůvodnění Z2 ÚRP). Zpracování VVURÚ odpovídá obsahem i strukturou požadavkům přílohy č. 4 stavebního zákona; jde o hodnocení na úrovni koncepce, nikoli na úrovni konkrétních záměrů, a tomu odpovídá i míra podrobnosti použitých podkladů. Problematika krajinného rázu byla posuzována v rámci VVURÚ, a to jak z hlediska navrhovaného souboru akceleračních oblastí jako celku, tak pro jednotlivé oblasti v kartách akceleračních oblastí (viz příloha č. 2 vyhodnocení vlivů). Vliv na krajinný ráz byl jedním z důvodů, proč bylo 16 původně uvažovaných akceleračních oblastí z návrhu zcela vypuštěno a u 48 ze zbývajících 80 oblastí pro VTE byl snížen limit maximální výšky větrných elektráren. Do územního opatření u akcelerační oblasti pro VTE je zapracována podmínka zpracování hlukové studie a minimalizace shadow flicker efektu; akcelerační oblasti jsou vymezovány v minimální vzdálenosti 500 m od obytné zástavby. Ustanovení obecně závazných právních předpisů týkajících se hlukové zátěže nejsou uplatněním Změny č. 2 ÚRP porušena. Kumulativní a synergické vlivy byly posuzovány v rámci SEA/VVURÚ; jejich výsledky byly promítnuty do vymezení akceleračních oblastí a podmínek územních opatření.

Poř. č.	Připomínkové místo	Číslo jednací	Článek	AO	Připomínka	Vyhodnocení
					- jako osoba žijící v dotčeném území - jako vlastník nemovitosti v dotčeném území (rodinný dům č.p. ..., v obci Dětřichov nad Bystřici, katastrální území 626066 Dětřichov nad Bystřici - jako osoba, která může být dotčena dopady návrhu z hlediska krajiny, životního prostředí či kvality života Jedná se o území s významnými krajinnými, přírodními a obytnými hodnotami, které nejsou návrhem dostatečně respektovány. Dopad návrhu na mou osobu spočívá v tom, **1. Oslabení hodnoty domova a zásah do pokojného užíváni majetku** Domov je spojen s pocitem bezpečí, klidu a kulturní i krajinné identity území. Navržené akcelerační oblasti AOV 33 a AOV 40, které obklopuji obec ze severu, severozápadu a jihozápadu, zásadně mění charakter krajiny, narušuji její horizont (zejména Slunečné vrchoviny) a zavádějí industriální prvky do dosud klidného venkovského prostředí v oblasti přírodního parku Údolí Bystřice a Sovinecko. Větrné elektrárny (VTE) představují výrazné cizorodé dominanty, které snižují kvalitu obytného prostředí a mohou negativně ovlivnit psychickou pohodu obyvatel. V návrhu zároveň není dostatečně vyhodnocen kumulativní vliv navrhovaných akceleračních AOV 102, AOV 101, AOV 52, AOV 42, AOV 35 a AOV 18. K navrženým AOV nutno přičíst stávající VTE (Horní Loděnice – 9 věží, Jívová – 7 věží, Stará Libavá – 7 věží), všechny se nacházejí v dosahu 20 km od AOV 33 a AOV 40. Celkově je obec Dětřichov nad Bystřici fakticky obklopena akceleračními zónami pro VTE, což umocňuje zásah do krajinného rázu. Tímto zásahem by došlo k oslabeni hodnoty domova a k nepřiměřenému zásahu do práva na pokojné užíváni majetku dle ČI. 11 Listiny základních práv a svobod. **2. Sníženi cen nemovitosti** Dle dostupných odborných studii může v okolí VTE docházet ke snížení tržních cen nemovitosti, a to v řádu jednotek až nižších desítek procent v závislosti na vzdálenosti, viz např. studie London School of Economics (2014). V literatuře jsou rovněž uváděny i vyšší odhady poklesu cen nemovitosti, například až o jednu třetinu, jak uvádí územní studie ,,Větrné elektrárny v OK" a dále např. článek The Telegraph (2014): https://www.telegraph.co.uk/news/earth/energy/10543073/Wind-farms-can-wipe-one-third-off-house-prices-MP-claims.html. Studie Slavata et al. (2025) prezentuje kontraverzní výsledky. Nicméně zadavatelem studie je Komora obnovitelných zdrojů energie (Sněmovní 174/7, 118 00 Praha) a Česká společnost pro větrnou energii, Novotného lávka 200/5, 110 00 Praha, což představuje střet zájmů s vlivem na metodiku výzkumu, design studie a interpretaci dat. Porovnávané ceny nemovitostí se vyskytuji ve stejných lokalitách VTE, jsou od sebe vzdáleny např. pouze 2.3 km. Studie se navíc nezabývá kumulativním vlivem větrných elektráren v území. Současně je třeba zohlednit, že změna krajinného rázu a postupná industrializace	Akcelerační oblasti v souladu se ZOZE a nařízením vlády č. 507/2025 Sb. nelze vymezovat na území lokalit soustavy Natura 2000. Vyhodnocení vlivů na lokality soustavy Natura 2000 bylo provedeno jako součást VVURÚ v souladu s § 45i zákona č. 114/1992 Sb. Pro vymezení akceleračních oblastí byla využita vrstva území významných pro ptáky zpracovaná Českou společností ornitologickou (ČSO) na základě metodiky BirdLife International a vrstva území významných pro netopýry dle podkladů ČESON; ochrana chráněných druhů je zajištěna podmínkami zahrnutými do územních opatření, zejména povinností monitoringu mortality a selektivních odstávek v kolizně rizikovém období. Záměry v akcelerační oblasti podléhají posouzení vlivů dle § 11 ZOZE v rámci jednotného environmentálního stanoviska; EIA dle zákona č. 100/2001 Sb. se pro záměry ve vymezených akceleračních oblastech nebude opakovaně vyhotovovat v rámci stavebního řízení (§ 11 odst. 5 ZOZE). Konkrétní záměry se nadále povolují v souladu se stavebním zákonem za podmínek stanovených v územním opatření. Při vymezování akceleračních oblastí byly zohledněny požadavky nařízení vlády č. 507/2025 Sb. Územní opatření stanoví podmínky zajišťující ochranu zemědělského hospodaření v akceleračních oblastech. Uvedení AOV33 v dokumentaci pod Zlínským krajem je administrativní chybou, která nemá vliv na věcnou správnost vymezení akcelerační oblasti ani na průběh jejího posouzení; tento nedostatek bude v dokumentaci opraven.

Poř. č.	Připomínkové místo	Číslo jednací	Článek	AO	Připomínka	Vyhodnocení
					dosud venkovsky vnímaného území Nízkého Jeseníku může vést ke sníženi atraktivity lokality pro bydlení a rekreaci, což se může následně promítnout do poklesu tržní hodnoty nemovitosti v dotčeném území. **3. Ohroženi zdraví slyšitelným hlukem** V opatřeních obecné povahy je uváděna vzdálenost od nejbližšího obydli pouze 500 m, tato ' vzdálenost není dodržena v AOV 33. V České republice není minimální vzdálenost VTE od obydli dosud upravena žádnou zákonnou normou. S ohledem na hlukové normy platí v Německu od září 2019 minimální vzdálenost VTE od obydli 1 km. V Bavorsku platí přísnější pravidlo 10H, podle kterého musí být minimální vzdálenost VTE od obydli rovna desetinásobku nejvyššího bodu kam dosáhnou lopatky elektrárny. Pravidlo 10H platí od července 2016 i v Polsku. Dle opatřeni obecné povahy pro akcelerační oblasti by povolená výška v AOV 33 a činila až 250 m. Při aplikaci pravidla 10H by to znamenalo, že s ohledem na hluk by nejbližší obydlí mohla být v minimální vzdálenosti 2 teprve 2,5 km. S ohledem na zkušenosti a legislativu okolních zemi lze očekávat, že v České republice vznikne zákonná norma, která minimální vzdálenost větrníků od obydli stanoví výrazně přísněji, než je současná praxe, AO je vymezena bez ohledu na reálné ohroženi občanů slyšitelným hlukem. **4. Možné negativní vlivy hluku, nízkofrekvenčního hluku a infrazvuku na zdraví obyvatel** V odborné literatuře jsou popisovány možné souvislosti mezi dlouhodobou expozicí nízkofrekvenčnímu hluku a infrazvuku a výskytem zdravotních obtíží, jako jsou poruchy spánku, zvýšená stresová zátěž, bolesti hlavy, poruchy koncentrace, úzkosti, tinnitus, kardiovaskulární obtíže či další psychosomatické projevy. Přestože část odborné veřejnosti považuje některé závěry za dosud nejednoznačné a nadále odborně diskutované, nelze tyto možné vlivy při vymezováni akceleračních zón zcela opomíjet. Na možné zdravotní souvislosti upozorňuji například některé zahraniční studie zabývající se působením nízkofrekvenčního hluku v okolí větrných elektráren. Studie publikovaná v časopise Scientific Reports (Nature Portfolio) uvádí možné souvislosti mezi expozici nízkofrekvenčnímu hluku z větrných elektráren a fyziologickými účinky na lidský organismus: Chang TY, Lin CY, Cheng CC et al. *The impact of low-frequency noise from wind turbines on heart rate variability in healthy individuals.* Scientific Reports. 2021;11:16171. DOI: 10.1038/s41598-021-97107-3,Nature Scientific Reports Další odborné práce upozorňuji na možné ovlivněni mikrocirkulace a endoteliálních funkci při dlouhodobé expozici infrazvuku. Například:	

Poř. č.	Připomínkové místo	Číslo jednací	Článek	AO	Připomínka	Vyhodnocení
					Bellut-Staeck U.M. *Impairment of the Endothelium and Disorder of Microcirculation in Humans and Animals Exposed to Infrasound due to Irregular Mechano-transduction.* 2023. Dne 8. října 2025 vystoupil Ken Mattsson v Kodani na odborném semináři zaměřeném na problematiku hluku z VTE s přednáškou ,,Separating Myth from Fact on \Mnd Turbine Noise". Podle následně zveřejněných materiálů Uppsala University prezentoval profesor Mattsson model „SoundSim360", určený pro simulaci nízkofrekvenčního hluku a infrazvuku produkovaného větrnými turbínami. Současně upozornil na skutečnost, že možná zdravotní rizika spojená s expozicí infrazvuku z větrných elektráren mohou být podle jeho odborného názoru podhodnocována, zejména s ohledem na používané metodiky měřeni a interpretace nízkofrekvenčního hluku. Ve Francii (TOULOUSE 2021) odvolací soud změnil původní rozhodnuti soudu nižší instance a uznal provozovatele větrného parku odpovědnými za negativní zásahy do života obyvatel v dotčeném území. Obyvatelům žijícím v blízkosti větrných elektráren bylo přiznáno finanční odškodněni, přičemž soud zohlednil zejména hlukové, vizuální a zdravotní dopady provozu větrných elektráren. V posuzovaném případě se větrné elektrárny nacházely přibližně 700 metrů od obytných objektů. https://www.ventdecolere.org/iustice/jugements_bruit_eolien_2021_2025.pdf?hl=cs S ohledem na princip předběžné opatrnosti požaduji, aby při vymezováni akceleračních zón byly řádně posouzeny možné zdravotní dopady na obyvatelstvo, a to včetně kumulativních a dlouhodobých vlivů větší koncentrace VTE v území. Součásti posouzeni by mělo být rovněž vyhodnoceni dostatečných odstupových vzdálenosti od obytné zástavby, a to nejen z hlediska hygienických limitů slyšitelného hluku, ale I z hlediska možných účinků nízkofrekvenčního hluku a infrazvuku na kvalitu života a veřejné zdraví. 3 **5. Absence hodnoceni kumulativních a synergických vlivů v rámci AOV** Ve vzdálenosti do 20 km od AOV 33 a AOV 40 se nacházejí tyto další vymezené AOV: **AOV 102**: maximální instalovaný výkon 38,5 MW, **AOV 101** (94,5 MW), **AOV 52** (28 MW), **AOV 42** (31,5 MW), **AOV 35** (63 MW), **AOV 18** (224 MW), **AOV 58** (38,5 MW). Celkový maximální instalovaný výkon čítá **518 MW**. Do tohoto součtu ještě není započten maximální instalovaný výkon AOV 33 (42 MW) a AOV40 (45,5 MW). K navrženým AOV nutno přičíst stávající VTE (Horní Loděnice – 9 turbín, Jívová – 7 turbín, Stará Libavá – 7 turbín). Nelze opomenout současné plánované záměry např. fotovoltaické elektrárna (FVE) v katastru Moravského Berouna o rozloze 70 ha, plánované záměry FVE v katastru Albrechtic u Rýmařova a Vajglova o rozloze 42,5 ha a v katastru Rýmařova 4,2 hektary. V případě takto velkého zásahu do území (**celkový instalovaný výkon VTE 605,5 MW**) lze očekávat, že se všechny výše zmíněné negativní vlivy průmyslové technologie a její obslužné infrastruktury na životní prostředí, zdraví občanů, jejich majetek, celkovou pohodu života atd. budou vzájemně doplňovat, potencovat a zesilovat. Návrh AOV 33 a AOV 40 hodnoceni kumulativních vlivů neobsahuje. Chybí hodnoceni celkové únosnosti území Nízkého Jeseníku, které se rozkládá v oblasti Moravskoslezského kraje a Olomouckého kraje. Navržené akcelerační oblasti mají potenciál zásadně	

Poř. č.	Připomínkové místo	Číslo jednací	Článek	AO	Připomínka	Vyhodnocení
					změnit charakter této krajiny. Kumulací VTE dochází k překryti přírodního parku Údolí Bystřice a Sovinecko, které jsou důležitou součásti této krajiny. Absentuje komplexní krajinářská koncepce. **Dle studie Davida Hansliana et al., Ústavu fyziky atmosféry AV ČR 2020, je únosnost a sociální přijatelnost VTE na území 700 km^2 celkem 30 turbín. Navrhované AO několikrát překračuji daný limit výše zmíněné návrhy akceleračních zón o maximálním instalovaném výkonu 605.5 MW na území o rozloze přibližně 20 km x 20 km (ti. 400 km^2) při výkonu jedné turbíny cca 5 MW umožňuji výstavbu 121 turbín ke stávajícím 23 turbínám.** **6. Nesoulad místopisu** V odůvodněni Změny územního rozvojového plánu č. 2 je uvedeno, že se plocha AOV 33 vymezuje na území Zlínského kraje na území obce Dětřichov nad Bystřici. Toto tvrzeni je věcně nesprávné, neboť obec Dětřichov nad Bystřici se nachází na území Moravskoslezského kraje. Uvedený nesoulad představuje závažnou formální i obsahovou vadu odůvodněni, která vyvolává pochybnosti o správnosti použitých podkladů, přesnosti zpracováni dokumentace a řádném posouzení územních souvislostí. Z tohoto důvodu působí odůvodněni v dané části nevěrohodně a snižuje jeho přezkoumatelnost. S návrhem týkajícím se Územního opatřeni k AOV 33 a AOV 40 nesouhlasím a požaduji jeho vyřazeni nebo zásadní přepracováni, neboť" vykazuje závažné nedostatky z hlediska zákonnosti, ochrany životního prostředí i dopadů na obyvatele v dané oblasti. **II. Zákonnost a nesoulad s právními předpisy ČR** **1) Rozpor se zákonem č. 500/2004 Sb., správní řád** o § 3 – nebyl zjištěn stav bez důvodných pochybností o § 68 – nedostatečné odůvodnění Návrh **je nepřezkoumatelný**, protože neobsahuje konkrétní podklady pro dané území. **2) Rozpor se zákonem č. 100/2001 Sb. (EIA/SEA),** chybí posouzeni: o kumulativních vlivů o variantního řešení o konkrétních dopadů na území Dokumentace SEA **je neúplná a věcně nedostatečná.** **3) Rozpor se zákonem č. 114/1992 Sb. (ochrana přírody a krajiny)** o ohroženi krajinného rázu (§ 12) o narušení ekologické stability o zásah do biotopů a migračních tras **4) Rozpor se stavebním zákonem** o § 18 a § 19 – ochrana hodnot území	

Poř. č.	Připomínkové místo	Číslo jednací	Článek	AO	Připomínka	Vyhodnocení
					○ požadavek na udržitelný rozvoj Návrh představuje industrializaci volné krajiny **bez dostatečného odůvodnění**. **III. Nesoulad s právem Evropské unie** **1) Směrnice o ptácích (2009/147/ES) a o stanovištích (92/43/EHS)** ○ nelze vyloučit negativní vliv na chráněné druhy ○ chybí dostatečné biologické podklady **Rozpor** s požadavkem vyloučeni významného vlivu. **2) Směrnice EIA (2011/92/EU)** ○ nedostatečné zapojení veřejnosti ○ nedostatečné vyhodnoceni vlivů **3) Směrnice RED III (2023/2413)** nebyla doložena priorita využití: ○ zastavěných ploch ○ brownfieldů ○ technicky narušených území Vymezeni ve volné krajině je v **rozporu s principem minimalizace dopadů.** **4) Princip předběžné opatrnosti (Čl. 191 SFEU)** Politika Unie v oblasti životního prostředí přispívá k sledováni následujících cílů: ○ zachováni, ochrana a zlepšování kvality životního prostředí, ○ ochrana lidského zdraví, ○ uvážlivé a racionální využíváni přírodních zdrojů, **5) Evropská úmluva o krajině (European Landscape Convention), ETS No. 176** ○ nedostatečná ochrana krajiny jako základní složky životního prostředí ○ ignorování charakteru území ○ nedostatečné zapojeni veřejnosti do rozhodováni o zásazích do krajiny **6) Aarhuská úmluva (Convention on Access to Information, Public Participation in Decision making and Access to Justice in Environmental Matters), 1998** ○ omezeni práva veřejnosti na informace ○ omezeni účasti veřejnosti na rozhodovacích procesech (pouze formální zapojení) ○ omezeni práva veřejnosti na přístup k právní ochraně v záležitostech životního prostředí **IV. Nedostatky SEA a podkladů**	

Poř. č.	Připomínkové místo	Číslo jednací	Článek	AO	Připomínka	Vyhodnocení
					○ absence terénních biologických průzkumů ○ práce pouze s mapovými podklady (nedostatečné) ○ chybí reálná data o výskytu druhů ○ variantní řešeni ○ posouzení vlivu na zdraví Bez těchto podkladů **nelze učinit kvalifikovaný závěr**. Ministerstvo dopravy ve svém vyjádřeni č. j. MD-22459/2026-940/3 potvrdilo, že v České republice dosud neexistuje samostatná metodika pro posuzování vlivu větrných elektráren na bezpečnost silničního provozu. Tuto oblast označilo za metodickou mezeru a současně připustilo existenci odborně diskutovaných vizuálních a percepčních vlivů (např. vizuální distrakce, stínové efekty, noční překážkové osvětleni). Ministerstvo dopravy rovněž připustilo existenci identifikovatelných bezpečnostních rizik, jako je odlet ledu, havárie či odlet části stavby. Tyto skutečnosti potvrzuji, že podklady návrhu nejsou úplné a neumožňuji kvalifikované posouzeni bezpečnostních dopadů na dopravu. **V. Narušeni krajiny a životního prostředí** Navržené řešeni povede k: ○ zásadní změně krajinného rázu ○ narušeni horizontů a dálkových pohledů ○ vzniku bariér v krajině ○ narušeni ekologické konektivity ○ znehodnocení zemědělské půdy ○ zničeni migračních tras živočichů Výška staveb (180 m a vyšší) **znamená nadregionální dopad.** **VI. Dopady na obyvatele** Návrh nedostatečně řeší negativní vliv na: ○ hluk a nízkofrekvenční hluk ○ stroboskopický efekt ○ světelné zatíženi ○ kvalitu bydlení ○ hodnotu nemovitosti Tyto **vlivy nejsou řádně vyhodnoceny.** **VII. Kumulativní a systémové dopady**	

Poř. č.	Připomínkové místo	Číslo jednací	Článek	AO	Připomínka	Vyhodnocení
					Není řešeno: o souběžné působení vice projektů o celkové zatíženi území o únosnost krajiny Hrozí **nevratná degradace území**. **VIII. Absence variantního řešení** Není doloženo, že byly posuzovány jiné lokality a méně konfliktní varianty, jedná se o porušeni základního principu plánováni. Nebyla rovněž posouzena tzv. nulová varianta (varianta 0), tedy stav území před realizaci záměru, což znemožňuje objektivní hodnocení dopadů. **IX. Vyloučení EIA a nedostatečné posouzeni vlivů** Navržené vymezení akceleračních oblasti má zásadní dopad i z hlediska následného povolováni záměrů, neboť v těchto oblastech dochází k omezeni, resp. vyloučeni standardního posuzováni vlivů na životní prostředí (EIA). O to vyšší nároky musí být kladeny na kvalitu, úplnost a konkrétnost podkladů a vyhodnoceni vlivů na životní prostředí již na úrovni tohoto návrhu, neboť" územní opatřeni dle ZOZE nemůže plnohodnotně nahradit individuální posouzení konkrétních záměrů. Předložený návrh však tyto požadavky nenaplňuje, zejména postrádá dostatečné vyhodnocení konkrétních lokálních dopadů, kumulativních vlivů vice záměrů v území a jejich dopadů na krajinný ráz, obytné prostředí a veřejné zdraví Ministerstvo vnitra – generální ředitelství HZS ČR ve svém oficiálním vyjádřeni ze dne 6. 2. 2026 potvrdilo, že v České republice dosud neexistuje komplexní právní ani metodická úprava požární bezpečnosti větrných elektráren. Současně uvedlo, že nejsou stanoveny konkrétní minimální odstupové vzdálenosti těchto staveb od lesních porostů či obytné zástavby z hlediska požárního rizika a že zásah jednotek požární ochrany je v případě požáru větrné elektrárny převážně pouze defenzivní. Tato skutečnost dokládá, že stát dosud nemá komplexně řešenou požární bezpečnost těchto staveb, přestože jsou navrhovány ve stále větším rozsahu, často v blízkosti lesních porostů, chráněných území, zemědělské krajiny či obytné zástavby. Za situace, kdy neexistuje metodika požární bezpečnosti větrných elektráren ani stanovené odstupové vzdálenosti těchto staveb od lesních porostů či obytné zástavby, nelze učinit závěr o přijatelnosti rizik, a tedy ani o způsobilosti území pro vymezeni akcelerační oblasti. **X. Hlavni požadavek** Navrhuji:	

Poř. č.	Připomínkové místo	Číslo jednací	Článek	AO	Připomínka	Vyhodnocení
					○ **Vyřazeni výše uvedených akceleračních oblasti z návrhu** nebo ○ Zároveň (pro případ, že nebude tomuto požadavku vyhověno) **požaduji, aby návrh změny č. 2 ÚRP ČR nebyl v této části schválen a byl vrácen k zásadnímu přepracování**, a to zejména po doplněni: ○ posouzeni vlivu na lokality Natura 2000 dle Čl. 6 odst. 3 směrnice 92/43/EHS ○ dostatečný biologický průzkumu odpovídající metodikám MŽP v různých ročních obdobích ○ hodnoceni vlivu na populace netopýrů ○ posouzeni kumulativních vlivů v širším území ○ hodnoceni dopadů na krajinný ráz ○ hodnoceni dopadů na využiti nemovitosti vlastníků v dosahu navrhovaných 500 m od obytné zástavby a přímý dopad vymezeni AO na výkon vlastnických práv těchto vlastníků, včetně uvedeni metodiky, podle které se určuje vzdálenost od zastavěného území ○ zdůvodněni nevyužiti brownfieldů a narušených území uvedených v Národní databázi brownfieldů ○ metodických podkladů pro posouzeni vlivu větrných elektráren na bezpečnost silničního provozu, včetně vyhodnoceni vizuálních a percepčních vlivů a identifikovaných bezpečnostních rizik ○ podkladů týkajících se požární bezpečnosti větrných elektráren, včetně metodiky požárního posouzeni, stanoveni minimálních odstupových vzdálenosti od lesních porostů, obytné zástavby, dopravní infrastruktury a dalších citlivých území, a vyhodnoceni zásahových možnosti jednotek požární ochrany Do doby doplněni těchto podkladů nelze území považovat za způsobilé pro vymezeni akcelerační oblasti. Podané připomínky jsou blanketní, podatel si vymezuje právo připomínky doplnit ve lhůtě 15 dnů ode dne veřejného projednání. **<u>XI. Závěr</u>** Návrh v předložené podobě není dostatečně odůvodněný, není podložen odbornými daty, je v rozporu s právními předpisy ČR i EU a může mít závažné dopady na krajinu, životní prostředí i obyvatele, proto požaduji především vyřazeni Územního opatřeni k AOV 33 a AOV 40 z návrhu Změny č. 2 Územního rozvojového plánu ČR. Pro případ, že tomuto požadavku nebude vyhověno, požaduji zásadní přepracováni Návrhu Změny č. 2 URP ČR tak, aby byl v souladu s právními předpisy a byly řádně vyhodnoceny jeho dopady. Žádám, aby tato připomínka byla řádně vypořádána v souladu se zákonem a aby bylo uvedeno konkrétní odůvodněni přijatého řešeni.	
10475.	Miroslav Ježek	MMR-48187-2026-81	99cp 99cv	AOV33 AOV40	Věc: **<u>I. PŘIPOMÍNKA K NÁVRHU ZMĚNY Č. 2 ÚZEMNÍHO ROZVOJOVÉHO PLÁNU ČR (§ 97 zák. č. 283/2021 Sb., stavební zákon)</u>** **<u>II. PŘIPOMÍNKY K VYHODNOCENÍ VLIVŮ NÁVRHU ZMĚNY Č. 2 ÚZEMNÍHO ROZVOJOVÉHO PLÁNU NA UDRŽITELNÝ ROZVOJ ÚZEMÍ</u>**	**Neakceptováno.** Podatel jako obyvatel a vlastník rodinného domu v Dětřichově nad Bystřicí nesouhlasí s vymezením akceleračních oblastí AOV33 – Dětřichov nad Bystřicí a AOV40 – Lomnice a požaduje jejich vyřazení z návrhu Změny č. 2 ÚRP, případně zásadní přepracování dokumentace s doplněním biologických průzkumů, posouzení Natura 2000, kumulativního hodnocení a

Poř. č.	Připomínkové místo	Číslo jednací	Článek	AO	Připomínka	Vyhodnocení
					III. PŘIPOMÍNKY K NÁVRHŮM JEDNOTLIVÝCH ÚZEMNÍCH OPATŘENÍ K AKCELERAČNÍM OBLASTEM VYMEZENÝM V NÁVRHU ZMĚNY Č. 2 ÚZEMNÍHO ROZVOJOVÉHO PLÁNU **I. Úvod** Tímto podávám připomínku k návrhu vymezeni akcelerační oblasti pro větrné elektrárny AOV 33 a AOV 40. Na základě níže uvedených důvodů nesouhlasím s návrhem změny č. 2 ÚRP ČR, Vyhodnoceni vlivů návrhu Změny č. 2 ÚRP na udržitelný rozvoj území (SEA) a návrhům jednotlivých územních opatřeni pro akcelerační oblasti (AO) vymezeným v návrhu Změny č. 2 ÚRP. Veškeré níže uvedené připomínky se vztahuji současně ke všem výše uvedeným projednávaným částem veřejné vyhlášky. Vymezeni území dotčeného připomínkami: ○ **AOV 33: akcelerační oblast zasahuje do katastrálních území 626066 Dětřichov nad Bystřici a 672211 Krahulčí v obci Dětřichov nad Bystřici (správní obvod obce s rozšířenou působnosti, dále jen „ORP", Bruntál), 650099 Arnoltice u Huzové a 650102 Huzová v obci Huzová (správní obvod ORP Šternberk)** ○ **AOV 40: akcelerační oblast zasahuje do katastrálních území 744751 Lomnice u Rýmařova a 686671 Tylov v obci Lomnice (správní obvod obce s rozšířenou působnosti, dále jen „ORP", Bruntál)** Územní opatření k AOV 33 a AOV 40 a současně na širší území, které může být navrženým řešením přímo či nepřímo ovlivněno. Připomínku podávám: - jako osoba žijící v dotčeném území - jako vlastník nemovitosti v dotčeném území (rodinný dům č.p. ..., v obci Dětřichov nad Bystřici, katastrální území 626066 Dětřichov nad Bystřici - jako osoba, která může být dotčena dopady návrhu z hlediska krajiny, životního prostředí či kvality života 1 Jedná se o území s významnými krajinnými, přírodními a obytnými hodnotami, které nejsou návrhem dostatečně respektovány. Dopad návrhu na mou osobu spočívá v tom,	bezpečnostních podkladů. Obě akcelerační oblasti byly po provedení biologického posouzení a vyhodnocení vlivů na životní prostředí ponechány v návrhu Z2 ÚRP. Vymezení akceleračních oblastí proběhlo na základě biologického posouzení konkrétního navrhovaného území podle § 11 odst. 3 resp. 4 ZOZE, jehož výsledky spolu s výsledky vyhodnocení vlivů na životní prostředí (SEA/VVURÚ, Příloha 5 k Z2 ÚRP) byly zapracovány do návrhu Změny č. 2 ÚRP; oblasti, u nichž autorizované osoby identifikovaly významné negativní nebo kumulativní vlivy, byly ze Z2 ÚRP vyloučeny (odůvodnění Z2 ÚRP, odst. 32). Zpracování VVURÚ odpovídá obsahem i strukturou požadavkům přílohy č. 4 stavebního zákona; jde o hodnocení na úrovni koncepce, nikoli na úrovni konkrétních záměrů, a tomu odpovídá i míra podrobnosti použitých podkladů. Problematika krajinného rázu byla posuzována v rámci VVURÚ, a to jak z hlediska navrhovaného souboru akceleračních oblastí jako celku, tak pro jednotlivé oblasti v kartách akceleračních oblastí (viz příloha č. 2 vyhodnocení vlivů). Vliv na krajinný ráz byl jedním z důvodů, proč bylo 16 původně uvažovaných akceleračních oblastí z návrhu zcela vypuštěno a u 48 ze zbývajících 80 oblastí pro VTE byl snížen limit maximální výšky větrných elektráren. Do územního opatření u akcelerační oblasti pro VTE je zapracována podmínka zpracování hlukové studie a minimalizace shadow flicker efektu; akcelerační oblasti jsou vymezovány v minimální vzdálenosti 500 m od obytné zástavby. Ustanovení obecně závazných právních předpisů týkajících se hlukové zátěže nejsou uplatněním Změny č. 2 ÚRP porušena. Kumulativní a synergické vlivy byly posuzovány v rámci SEA/VVURÚ; jejich výsledky byly promítnuty do vymezení akceleračních oblastí a podmínek územních opatření. Akcelerační oblasti v souladu se ZOZE a nařízením vlády č. 507/2025 Sb. nelze vymezovat na území lokalit soustavy Natura 2000. Vyhodnocení vlivů na lokality soustavy Natura 2000 bylo provedeno jako součást VVURÚ v souladu s § 45i zákona č. 114/1992 Sb. Pro vymezení akceleračních oblastí byla využita vrstva území významných pro ptáky zpracovaná Českou společností ornitologickou (ČSO) na základě metodiky BirdLife International a vrstva území významných pro netopýry dle podkladů ČESON; ochrana chráněných druhů je zajištěna podmínkami zahrnutými do územních opatření, zejména povinností monitoringu mortality a selektivních odstávek v kolizně rizikovém období. Záměry v akcelerační oblasti podléhají posouzení vlivů dle § 11 ZOZE v rámci jednotného environmentálního stanoviska; EIA dle

Poř. č.	Připomínkové místo	Číslo jednací	Článek	AO	Připomínka	Vyhodnocení
					1. Oslabení hodnoty domova a zásah do pokojného užíváni majetku Domov je spojen s pocitem bezpečí, klidu a kulturní i krajinné identity území. Navržené akcelerační oblasti AOV 33 a AOV 40, které obklopuji obec ze severu, severozápadu a jihozápadu, zásadně mění charakter krajiny, narušuji její horizont (zejména Slunečné vrchoviny) a zavádějí industriální prvky do dosud klidného venkovského prostředí v oblasti přírodního parku Údolí Bystřice a Sovinecko. Větrné elektrárny (VTE) představují výrazné cizorodé dominanty, které snižují kvalitu obytného prostředí a mohou negativně ovlivnit psychickou pohodu obyvatel. V návrhu zároveň není dostatečně vyhodnocen kumulativní vliv navrhovaných akceleračních AOV 102, AOV 101, AOV 52, AOV 42, AOV 35 a AOV 18. K navrženým AOV nutno přičíst stávající VTE (Horní Loděnice – 9 věží, Jívová – 7 věží, Stará Libavá – 7 věží), všechny se nacházejí v dosahu 20 km od AOV 33 a AOV 40. Celkově je obec Dětřichov nad Bystřici fakticky obklopena akceleračními zónami pro VTE, což umocňuje zásah do krajinného rázu. Tímto zásahem by došlo k oslabeni hodnoty domova a k nepřiměřenému zásahu do práva na pokojné užíváni majetku dle ČI. 11 Listiny základních práv a svobod. **2. Sníženi cen nemovitosti** Dle dostupných odborných studii může v okolí VTE docházet ke snížení tržních cen nemovitosti, a to v řádu jednotek až nižších desítek procent v závislosti na vzdálenosti, viz např. studie London School of Economics (2014). V literatuře jsou rovněž uváděny i vyšší odhady poklesu cen nemovitosti, například až o jednu třetinu, jak uvádí územní studie ,,Větrné elektrárny v OK" a dále např. článek The Telegraph (2014): https://www.telegraph.co.uk/news/earth/energy/10543073/Wind-farms-can-wipe-one-third-off-house-prices-MP-claims.html. Studie Slavata et al. (2025) prezentuje kontraverzní výsledky. Nicméně zadavatelem studie je Komora obnovitelných zdrojů energie (Sněmovní 174/7, 118 00 Praha) a Česká společnost pro větrnou energii, Novotného lávka 200/5, 110 00 Praha, což představuje střet zájmů s vlivem na metodiku výzkumu, design studie a interpretaci dat. Porovnávané ceny nemovitostí se vyskytuji ve stejných lokalitách VTE, jsou od sebe vzdáleny např. pouze 2.3 km. Studie se navíc nezabývá kumulativním vlivem větrných elektráren v území. Současně je třeba zohlednit, že změna krajinného rázu a postupná industrializace dosud venkovsky vnímaného území Nízkého Jeseníku může vést ke sníženi atraktivity lokality pro bydlení a rekreaci, což se může následně promítnout do poklesu tržní hodnoty nemovitosti v dotčeném území. **3. Ohroženi zdraví slyšitelným hlukem** V opatřeních obecné povahy je uváděna vzdálenost od nejbližšího obydli pouze 500 m, tato ' vzdálenost není dodržena v AOV 33. V České republice není minimální vzdálenost VTE od obydli dosud upravena žádnou zákonnou normou. S ohledem na hlukové normy platí v Německu od září 2019 minimální vzdálenost VTE od obydli 1 km. V Bavorsku platí přísnější pravidlo 10H, podle kterého musí být minimální vzdálenost VTE od obydli rovna desetinásobku nejvyššího bodu kam dosáhnou lopatky elektrárny. Pravidlo 10H platí od července 2016 i v Polsku. Dle opatřeni obecné povahy pro akcelerační	zákona č. 100/2001 Sb. se pro záměry ve vymezených akceleračních oblastech nebude opakovaně vyhotovovat v rámci stavebního řízení (§ 11 odst. 5 ZOZE). Konkrétní záměry se nadále povolují v souladu se stavebním zákonem za podmínek stanovených v územním opatření. Při vymezování akceleračních oblastí byly zohledněny požadavky nařízení vlády č. 507/2025 Sb. Územní opatření stanoví podmínky zajišťující ochranu zemědělského hospodaření v akceleračních oblastech. Uvedení AOV33 v dokumentaci pod Zlínským krajem je administrativní chybou, která nemá vliv na věcnou správnost vymezení akcelerační oblasti ani na průběh jejího posouzení; tento nedostatek bude v dokumentaci opraven.

Poř. č.	Připomínkové místo	Číslo jednací	Článek	AO	Připomínka	Vyhodnocení
					oblasti by povolená výška v AOV 33 a činila až 250 m. Při aplikaci pravidla 10H by to znamenalo, že s ohledem na hluk by nejbližší obydlí mohla být v minimální vzdálenosti 2 teprve 2,5 km. S ohledem na zkušenosti a legislativu okolních zemi lze očekávat, že v České republice vznikne zákonná norma, která minimální vzdálenost větrníků od obydli stanoví výrazně přísněji, než je současná praxe, AO je vymezena bez ohledu na reálné ohroženi občanů slyšitelným hlukem. **4. Možné negativní vlivy hluku, nízkofrekvenčního hluku a infrazvuku na zdraví obyvatel** V odborné literatuře jsou popisovány možné souvislosti mezi dlouhodobou expozicí nízkofrekvenčnímu hluku a infrazvuku a výskytem zdravotních obtíží, jako jsou poruchy spánku, zvýšená stresová zátěž, bolesti hlavy, poruchy koncentrace, úzkosti, tinnitus, kardiovaskulární obtíže či další psychosomatické projevy. Přestože část odborné veřejnosti považuje některé závěry za dosud nejednoznačné a nadále odborně diskutované, nelze tyto možné vlivy při vymezováni akceleračních zón zcela opomíjet. Na možné zdravotní souvislosti upozorňuji například některé zahraniční studie zabývající se působením nízkofrekvenčního hluku v okolí větrných elektráren. Studie publikovaná v časopise Scientific Reports (Nature Portfolio) uvádí možné souvislosti mezi expozici nízkofrekvenčnímu hluku z větrných elektráren a fyziologickými účinky na lidský organismus: Chang TY, Lin CY, Cheng CC et al. *The impact of low-frequency noise from wind turbines on heart rate variability in healthy individuals.* Scientific Reports. 2021;11:16171. DOI: 10.1038/s41598-021-97107-3,Nature Scientific Reports Další odborné práce upozorňuji na možné ovlivněni mikrocirkulace a endoteliálních funkci při dlouhodobé expozici infrazvuku. Například: Bellut-Staeck U.M. *Impairment of the Endothelium and Disorder of Microcirculation in Humans and Animals Exposed to Infrasound due to Irregular Mechano-transduction.* 2023. Dne 8. října 2025 vystoupil Ken Mattsson v Kodani na odborném semináři zaměřeném na problematiku hluku z VTE s přednáškou ,,Separating Myth from Fact on \Mnd Turbine Noise". Podle následně zveřejněných materiálů Uppsala University prezentoval profesor Mattsson model „SoundSim360", určený pro simulaci nízkofrekvenčního hluku a infrazvuku produkovaného větrnými turbínami. Současně upozornil na skutečnost, že možná zdravotní rizika spojená s expozicí infrazvuku z větrných elektráren mohou být podle jeho odborného názoru podhodnocována, zejména s ohledem na používané metodiky měřeni a interpretace nízkofrekvenčního hluku. Ve Francii (TOULOUSE 2021) odvolací soud změnil původní rozhodnuti soudu nižší instance a uznal provozovatele větrného parku odpovědnými za negativní zásahy do života obyvatel v dotčeném území.	

Poř. č.	Připomínkové místo	Číslo jednací	Článek	AO	Připomínka	Vyhodnocení
					Obyvatelům žijícím v blízkosti větrných elektráren bylo přiznáno finanční odškodněni, přičemž soud zohlednil zejména hlukové, vizuální a zdravotní dopady provozu větrných elektráren. V posuzovaném případě se větrné elektrárny nacházely přibližně 700 metrů od obytných objektů. https://www.ventdecolere.org/iustice/jugements_bruit_eolien_2021_2025.pdf?hl=cs S ohledem na princip předběžné opatrnosti požaduji, aby při vymezováni akceleračních zón byly řádně posouzeny možné zdravotní dopady na obyvatelstvo, a to včetně kumulativních a dlouhodobých vlivů větší koncentrace VTE v území. Součásti posouzeni by mělo být rovněž vyhodnoceni dostatečných odstupových vzdálenosti od obytné zástavby, a to nejen z hlediska hygienických limitů slyšitelného hluku, ale l z hlediska možných účinků nízkofrekvenčního hluku a infrazvuku na kvalitu života a veřejné zdraví. 3 **5. Absence hodnoceni kumulativních a synergických vlivů v rámci AOV** Ve vzdálenosti do 20 km od AOV 33 a AOV 40 se nacházejí tyto další vymezené AOV: **AOV 102**: maximální instalovaný výkon 38,5 MW, **AOV 101** (94,5 MW), **AOV 52** (28 MW), **AOV 42** (31,5 MW), **AOV 35** (63 MW), **AOV 18** (224 MW), **AOV 58** (38,5 MW). Celkový maximální instalovaný výkon čítá **518 MW**. Do tohoto součtu ještě není započten maximální instalovaný výkon AOV 33 (42 MW) a AOV40 (45,5 MW). K navrženým AOV nutno přičíst stávající VTE (Horní Loděnice – 9 turbín, Jívová – 7 turbín, Stará Libavá – 7 turbín). Nelze opomenout současné plánované záměry např. fotovoltaické elektrárna (FVE) v katastru Moravského Berouna o rozloze 70 ha, plánované záměry FVE v katastru Albrechtic u Rýmařova a Vajglova o rozloze 42,5 ha a v katastru Rýmařova 4,2 hektary. V případě takto velkého zásahu do území (**celkový instalovaný výkon VTE 605,5 MW**) lze očekávat, že se všechny výše zmíněné negativní vlivy průmyslové technologie a její obslužné infrastruktury na životní prostředí, zdraví občanů, jejich majetek, celkovou pohodu života atd. budou vzájemně doplňovat, potencovat a zesilovat. Návrh AOV 33 a AOV 40 hodnoceni kumulativních vlivů neobsahuje. Chybí hodnoceni celkové únosnosti území Nízkého Jeseníku, které se rozkládá v oblasti Moravskoslezského kraje a Olomouckého kraje. Navržené akcelerační oblasti mají potenciál zásadně změnit charakter této krajiny. Kumulací VTE dochází k překryti přírodního parku Údolí Bystřice a Sovinecko, které jsou důležitou součásti této krajiny. Absentuje komplexní krajinářská koncepce. **Dle studie Davida Hansliana et al., Ústavu fyziky atmosféry AV ČR 2020, je únosnost a sociální přijatelnost VTE na území 700 km^2 celkem 30 turbín. Navrhované AO několikrát překračuji daný limit výše zmíněné návrhy akceleračních zón o maximálním instalovaném výkonu 605.5 MW na území o rozloze přibližně 20 km x 20 km (ti. 400 km^2) při výkonu jedné turbíny cca 5 MW umožňuji výstavbu 121 turbín ke stávajícím 23 turbínám.** **6. Nesoulad místopisu** V odůvodněni Změny územního rozvojového plánu č. 2 je uvedeno, že se plocha AOV 33 vymezuje na území Zlínského kraje na území obce Dětřichov nad Bystřici. Toto tvrzeni je věcně nesprávné, neboť	

Poř. č.	Připomínkové místo	Číslo jednací	Článek	AO	Připomínka	Vyhodnocení
					obec Dětřichov nad Bystřici se nachází na území Moravskoslezského kraje. Uvedený nesoulad představuje závažnou formální i obsahovou vadu odůvodněni, která vyvolává pochybnosti o správnosti použitých podkladů, přesnosti zpracováni dokumentace a řádném posouzení územních souvislostí. Z tohoto důvodu působí odůvodněni v dané části nevěrohodně a snižuje jeho přezkoumatelnost. S návrhem týkajícím se Územního opatřeni k AOV 33 a AOV 40 nesouhlasím a požaduji jeho vyřazeni nebo zásadní přepracováni, neboť vykazuje závažné nedostatky z hlediska zákonnosti, ochrany životního prostředí i dopadů na obyvatele v dané oblasti. **II. Zákonnost a nesoulad s právními předpisy ČR** **1) Rozpor se zákonem č. 500/2004 Sb., správní řád** ○ § 3 – nebyl zjištěn stav bez důvodných pochybností ○ § 68 – nedostatečné odůvodnění Návrh **je nepřezkoumatelný**, protože neobsahuje konkrétní podklady pro dané území. **2) Rozpor se zákonem č. 100/2001 Sb. (EIA/SEA),** chybí posouzeni: ○ kumulativních vlivů ○ variantního řešení ○ konkrétních dopadů na území Dokumentace SEA **je neúplná a věcně nedostatečná.** **3) Rozpor se zákonem č. 114/1992 Sb. (ochrana přírody a krajiny)** ○ ohroženi krajinného rázu (§ 12) ○ narušení ekologické stability ○ zásah do biotopů a migračních tras **4) Rozpor se stavebním zákonem** ○ § 18 a § 19 – ochrana hodnot území ○ požadavek na udržitelný rozvoj Návrh představuje industrializaci volné krajiny **bez dostatečného odůvodnění**. **III. Nesoulad s právem Evropské unie** **1) Směrnice o ptácích (2009/147/ES) a o stanovištích (92/43/EHS)** ○ nelze vyloučit negativní vliv na chráněné druhy ○ chybí dostatečné biologické podklady **Rozpor** s požadavkem vyloučeni významného vlivu.	

Poř. č.	Připomínkové místo	Číslo jednací	Článek	AO	Připomínka	Vyhodnocení
					2) Směrnice EIA (2011/92/EU) o nedostatečné zapojení veřejnosti o nedostatečné vyhodnoceni vlivů **3) Směrnice RED III (2023/2413)** nebyla doložena priorita využití: o zastavěných ploch o brownfieldů o technicky narušených území Vymezeni ve volné krajině je v **rozporu s principem minimalizace dopadů.** **4) Princip předběžné opatrnosti (Čl. 191 SFEU)** Politika Unie v oblasti životního prostředí přispívá k sledováni následujících cílů: o zachováni, ochrana a zlepšování kvality životního prostředí, o ochrana lidského zdraví, o uvážlivé a racionální využíváni přírodních zdrojů, **5) Evropská úmluva o krajině (European Landscape Convention), ETS No. 176** o nedostatečná ochrana krajiny jako základní složky životního prostředí o ignorování charakteru území o nedostatečné zapojeni veřejnosti do rozhodováni o zásazích do krajiny **6) Aarhuská úmluva (Convention on Access to Information, Public Participation in Decision making and Access to Justice in Environmental Matters), 1998** o omezeni práva veřejnosti na informace o omezeni účasti veřejnosti na rozhodovacích procesech (pouze formální zapojení) o omezeni práva veřejnosti na přístup k právní ochraně v záležitostech životního prostředí **<u>IV. Nedostatky SEA a podkladů</u>** o absence terénních biologických průzkumů o práce pouze s mapovými podklady (nedostatečné) o chybí reálná data o výskytu druhů o variantní řešeni o posouzení vlivu na zdraví Bez těchto podkladů **nelze učinit kvalifikovaný závěr**. Ministerstvo dopravy ve svém vyjádřeni č. j. MD-22459/2026-940/3 potvrdilo, že v České republice dosud neexistuje samostatná metodika pro posuzování vlivu větrných elektráren na bezpečnost silničního provozu. Tuto oblast označilo za metodickou mezeru a současně připustilo existenci odborně diskutovaných vizuálních a percepčních vlivů (např. vizuální distrakce, stínové efekty, noční překážkové osvětleni). Ministerstvo dopravy rovněž připustilo existenci identifikovatelných bezpečnostních rizik, jako je odlet ledu, havárie či odlet části stavby.	

Poř. č.	Připomínkové místo	Číslo jednací	Článek	AO	Připomínka	Vyhodnocení
					Tyto skutečnosti potvrzuji, že podklady návrhu nejsou úplné a neumožňuji kvalifikované posouzeni bezpečnostních dopadů na dopravu. **<u>V. Narušeni krajiny a životního prostředí</u>** Navržené řešeni povede k: ○ zásadní změně krajinného rázu ○ narušeni horizontů a dálkových pohledů ○ vzniku bariér v krajině ○ narušeni ekologické konektivity ○ znehodnocení zemědělské půdy ○ zničeni migračních tras živočichů Výška staveb (180 m a vyšší) **znamená nadregionální dopad.** **<u>VI. Dopady na obyvatele</u>** Návrh nedostatečně řeší negativní vliv na: ○ hluk a nízkofrekvenční hluk ○ stroboskopický efekt ○ světelné zatíženi ○ kvalitu bydlení ○ hodnotu nemovitosti Tyto **vlivy nejsou řádně vyhodnoceny.** **<u>VII. Kumulativní a systémové dopady</u>** Není řešeno: ○ souběžné působení vice projektů ○ celkové zatíženi území ○ únosnost krajiny Hrozí **nevratná degradace území**. **<u>VIII. Absence variantního řešení</u>** Není doloženo, že byly posuzovány jiné lokality a méně konfliktní varianty, jedná se o porušeni základního principu plánováni. Nebyla rovněž posouzena tzv. nulová varianta (varianta 0), tedy stav území před realizaci záměru, což znemožňuje objektivní hodnocení dopadů.	

Poř. č.	Připomínkové místo	Číslo jednací	Článek	AO	Připomínka	Vyhodnocení
					<u>IX. Vyloučení EIA a nedostatečné posouzeni vlivů</u> Navržené vymezení akceleračních oblasti má zásadní dopad i z hlediska následného povolováni záměrů, neboť v těchto oblastech dochází k omezeni, resp. vyloučeni standardního posuzováni vlivů na životní prostředí (EIA). O to vyšší nároky musí být kladeny na kvalitu, úplnost a konkrétnost podkladů a vyhodnoceni vlivů na životní prostředí již na úrovni tohoto návrhu, neboť" územní opatřeni dle ZOZE nemůže plnohodnotně nahradit individuální posouzení konkrétních záměrů. Předložený návrh však tyto požadavky nenaplňuje, zejména postrádá dostatečné vyhodnocení konkrétních lokálních dopadů, kumulativních vlivů vice záměrů v území a jejich dopadů na krajinný ráz, obytné prostředí a veřejné zdraví Ministerstvo vnitra – generální ředitelství HZS ČR ve svém oficiálním vyjádřeni ze dne 6. 2. 2026 potvrdilo, že v České republice dosud neexistuje komplexní právní ani metodická úprava požární bezpečnosti větrných elektráren. Současně uvedlo, že nejsou stanoveny konkrétní minimální odstupové vzdálenosti těchto staveb od lesních porostů či obytné zástavby z hlediska požárního rizika a že zásah jednotek požární ochrany je v případě požáru větrné elektrárny převážně pouze defenzivní. Tato skutečnost dokládá, že stát dosud nemá komplexně řešenou požární bezpečnost těchto staveb, přestože jsou navrhovány ve stále větším rozsahu, často v blízkosti lesních porostů, chráněných území, zemědělské krajiny či obytné zástavby. Za situace, kdy neexistuje metodika požární bezpečnosti větrných elektráren ani stanovené odstupové vzdálenosti těchto staveb od lesních porostů či obytné zástavby, nelze učinit závěr o přijatelnosti rizik, a tedy ani o způsobilosti území pro vymezeni akcelerační oblasti. **<u>X. Hlavni požadavek</u>** Navrhuji: ○ **Vyřazeni výše uvedených akceleračních oblasti z návrhu** nebo ○ Zároveň (pro případ, že nebude tomuto požadavku vyhověno) **požaduji, aby návrh změny č. 2 ÚRP ČR nebyl v této části schválen a byl vrácen k zásadnímu přepracování**, a to zejména po doplněni: ○ posouzeni vlivu na lokality Natura 2000 dle ČI. 6 odst. 3 směrnice 92/43/EHS ○ dostatečný biologický průzkumu odpovídající metodikám MŽP v různých ročních obdobích ○ hodnoceni vlivu na populace netopýrů ○ posouzeni kumulativních vlivů v širším území ○ hodnoceni dopadů na krajinný ráz ○ hodnoceni dopadů na využiti nemovitosti vlastníků v dosahu navrhovaných 500 m od obytné zástavby a přímý dopad vymezeni AO na výkon vlastnických práv těchto vlastníků, včetně uvedeni metodiky, podle které se určuje vzdálenost od zastavěného území	

Poř. č.	Připomínkové místo	Číslo jednací	Článek	AO	Připomínka	Vyhodnocení
					o zdůvodněni nevyužiti brownfieldů a narušených území uvedených v Národní databázi brownfieldů o metodických podkladů pro posouzeni vlivu větrných elektráren na bezpečnost silničního provozu, včetně vyhodnoceni vizuálních a percepčních vlivů a identifikovaných bezpečnostních rizik o podkladů týkajících se požární bezpečnosti větrných elektráren, včetně metodiky požárního posouzeni, stanoveni minimálních odstupových vzdálenosti od lesních porostů, obytné zástavby, dopravní infrastruktury a dalších citlivých území, a vyhodnoceni zásahových možnosti jednotek požární ochrany Do doby doplněni těchto podkladů nelze území považovat za způsobilé pro vymezeni akcelerační oblasti. Podané připomínky jsou blanketní, podatel si vymezuje právo připomínky doplnit ve lhůtě 15 dnů ode dne veřejného projednání. **XI. Závěr** Návrh v předložené podobě není dostatečně odůvodněný, není podložen odbornými daty, je v rozporu s právními předpisy ČR i EU a může mít závažné dopady na krajinu, životní prostředí i obyvatele, proto požaduji především vyřazeni Územního opatřeni k AOV 33 a AOV 40 z návrhu Změny č. 2 Územního rozvojového plánu ČR. Pro případ, že tomuto požadavku nebude vyhověno, požaduji zásadní přepracováni Návrhu Změny č. 2 URP ČR tak, aby byl v souladu s právními předpisy a byly řádně vyhodnoceny jeho dopady. Žádám, aby tato připomínka byla řádně vypořádána v souladu se zákonem a aby bylo uvedeno konkrétní odůvodněni přijatého řešeni.	
10476.	Jitka Nechamská	MMR-48188-2026-81	99czzf 99czzg 99czzh	AOV82 AOV83 AOV84	- Vymezení akceleračních oblastí AOV82, AOV83 a AOV84 Jako občan České republiky tímto v zákonné lhůtě podávám připomínku k návrhu Změny č. 2 Územního rozvojového plánu (ÚRP), konkrétně k vymezeni akceleračních oblasti pro větrnou energii s označením AOV82, AOV83 a AOV84. Ačkoliv v dotčených lokalitách nevlastním nemovitý majetek, jako občan uplatňuji své právo vyjádřit se k celostátní koncepci, která má zásadní a nevratný dopad na krajinný ráz, ochranu přírody a životní podmínky obyvatel dotčených regionů. I. IDENTIFIKACE PODATELE Jméno a příjmení: Jitka Nechamská II. OZNAČENÍ ČÁSTI NÁVRHU, KTERÉ SE PŘIPOMÍNKA TÝKÁ Tato připomínka směřuje proti plošnému vymezeni a stanoveným podmínkám u nás|edujících akceleračních oblastí pro větné elektrárny na území Středočeského kraje:	**Akceptováno částečně.** Akcelerační oblast AOV84 – Doubravice byla vypuštěna. Akcelerační oblast AOV83 – Chorušice byla zmenšena. Akcelerační oblast AOV82 – Boreč byla zmenšena. Vymezení akceleračních oblastí proběhlo na základě biologického posouzení konkrétního navrhovaného území podle § 11 odst. 3 resp. 4 ZOZE, jehož výsledky spolu s výsledky vyhodnocení vlivů na životní prostředí (SEA/VVURÚ, Příloha 5 k Z2 ÚRP) byly zapracovány do návrhu Změny č. 2 ÚRP; oblasti, u nichž autorizované osoby identifikovaly významné negativní nebo kumulativní vlivy, byly ze Z2 ÚRP vyloučeny (odůvodnění Z2 ÚRP, odst. 32). Zpracování VVURÚ odpovídá obsahem i strukturou požadavkům přílohy č. 4 stavebního zákona; jde o hodnocení na úrovni koncepce, nikoli na úrovni konkrétních záměrů, a tomu odpovídá i míra podrobnosti použitých podkladů. Územní plánování na celostátní úrovni je výkonem státní správy; ústavou zaručená samospráva obcí (čl. 8, 100, 101 Ústavy ČR) tím není dotčena. Výběr lokalit vychází z odborných podkladů zpracovaných v rámci VVURÚ a biologického posouzení; výběr konkrétních území není svévolný ani diskriminační, neboť se

Poř. č.	Připomínkové místo	Číslo jednací	Článek	AO	Připomínka	Vyhodnocení
					1. AOV82 Boreč (rozloha 11,6 km^2, plánovaný výkon 115,5 MW) zasahující do území obci Vrátno, Boreč, Sovínky, Velké Všelisy, Kovanec, Doubravička, Kluky, Niměřice, Skalsko. . 2. AOV83 Chorušice (rozloha 12,6 km^2, plánovaný výkon 126,0 MW) zasahující do území obci Stránka, Chorušice, Kadlín, Mělnické Vtelno, Mšeno, Nemyslovice, Velké Všelisy. 3. AOV84 Doubravice (rozloha 7,9 km^2, plánovaný výkon 77,0 MW) zasahující do území obci Nosálov, Lobeč, Mšeno, Březovice, Vrátno, Katusice, Sudoměř. III. ODŮVODNĚNÍ PŘIPOMÍNKY S vymezením výše uvedených akceleračních oblasti v navržené podobě zásadně nesouhlasím a požaduji jejich přehodnocení z těchto věcných důvodů: **1. Nedostatečný odstup od obytné zástavby (ochrana před hlukem a infrazvukem)** U všech tří oblastí (AOV82, AOV83, AOV84) byla distanční vzdálenost od obytné zástavy dotčených sídel (např. Boreč, Skalsko, Kluky, Chorušice, Kadlín, Stránka, Lobeč, Bezdědice a dalších) stanovena na pouhých 0,5 km. Vzhledem k rozměrům moderních větrných elektráren (VTE) je tato vzdálenost z hlediska hlukové zátěže, stroboskopického efektu a vlivu infrazvuku na lidské zdraví zcela nedostatečná pro zachováni odpovídající kvality života obyvatel. **2. Negativní vliv na biodiverzitu a chráněné druhy fauny** Sám předložený návrh přiznává, že v těchto lokalitách dojde k dotčeni fauny přírodních biotopů, lesů, křovin či mokřadů Košáteckého a Strenického potoka. výstavba přímo ohrožuje řadu chráněných a citlivých ptačích druhů, jako jsou luňák červený, moták pilich, moták pochop, moták lužní, káně ieshi, káně rousná, volavka popelavá, výr velký či krkavec velký, stejně jako populace netopýrů. Oblasti AOV83 a AOV84 navíc prokazatelně zasahuji do jádrového území a migračního koridoru vybraných chráněných velkých savců. Vzhledem k tomu, že tyto tři oblasti tvoří obrovský souvislý komplex o celkové rozloze přes 32 km^2, vznikne v krajině masivní bariera s fatálním kumulativním dopadem na biotu, kterou nelze jednoduše vyřešit proklamovaným „územním opatřením". **3. Narušeni krajinného rázu a blízkost CHKO Kokořínsko - Máchův kraj** Všechny tři navržené akcelerační zóny bezprostředně sousedi s Chráněnou krajinnou oblasti Kokořínsko – Máchův kraj. Plánovaná výstavba desítek větrných elektráren o celkovém instalovaném výkonu až 318,5 MW nevratně znehodnotí krajinný ráz, dálkové pohledy a panoramata této vysoce cenné a turisticky exponované oblasti. Nesouhlasím s tvrzením návrhu, že vizuální ochrana národních kulturních památek v okolí (hrad Bezděz, hrad Kokořín) nebude ohrožena z důvodu převládajícího směru pohledů. Vztyčení těchto průmyslových dominant v těsné blízkosti památek zásadně naruší vnímáni historického kontextu krajiny. **4. Vliv na zemědělský půdní fond a životní prostředí** Zabíráním a trvalým zničením bonitní zemědělské půdy může vzniknout její nedostatek i ztráta její kvality. Zemědělská půda je součásti trvale udržitelného rozvoje a již déle jak 1 500 let slouží k výrobě potravin,	opírá o standardizovanou metodiku hodnocení potenciálu a omezení každé lokality. Problematika krajinného rázu byla posuzována v rámci VVURÚ, a to jak z hlediska navrhovaného souboru akceleračních oblastí jako celku, tak pro jednotlivé oblasti v kartách akceleračních oblastí (viz příloha č. 2 vyhodnocení vlivů). Vliv na krajinný ráz byl jedním z důvodů, proč bylo 16 původně uvažovaných akceleračních oblastí z návrhu zcela vypuštěno a u 48 ze zbývajících 80 oblastí pro VTE byl snížen limit maximální výšky větrných elektráren. Do územního opatření u akcelerační oblasti pro VTE je zapracována podmínka zpracování hlukové studie a minimalizace shadow flicker efektu; akcelerační oblasti jsou vymezovány v minimální vzdálenosti 500 m od obytné zástavby. Ustanovení obecně závazných právních předpisů týkajících se hlukové zátěže nejsou uplatněním Změny č. 2 ÚRP porušena. Kumulativní a synergické vlivy byly posuzovány v rámci SEA/VVURÚ; jejich výsledky byly promítnuty do vymezení akceleračních oblastí a podmínek územních opatření. Posouzení vlivů na soustavu Natura 2000 bylo provedeno jako součást VVURÚ v souladu s § 45i zákona č. 114/1992 Sb.; akcelerační oblasti nelze v souladu se ZOZE a nařízením vlády č. 507/2025 Sb. vymezovat na území lokalit soustavy Natura 2000. Problematika nakládání s kompozitními lopatkami větrných elektráren na konci jejich životnosti a případné emise mikroplastů z eroze lopatek za provozu jsou otázkami, které přesahují rámec územně plánovací dokumentace; jejich řešení náleží odvětvové legislativě (odpadové právo, průmyslové emise). Územní rozvojový plán ani jeho změna nemohou a nejsou povinny tuto problematiku regulovat.

Poř. č.	Připomínkové místo	Číslo jednací	Článek	AO	Připomínka	Vyhodnocení
					nikoli k výrobě elektřiny. Vzhledem k existujícím válečným konfliktům vnímám ničení orné půdy jako ohroženi potravinové bezpečnosti pro sebe i svoji rodinu. U větrných elektráren není v současnosti žádným známým způsobem vyřešena recyklace a zpracováni odpadu z plastových částí, listů vrtule. Látky, ze kterých jsou tyto listy vyrobeny, jsou toxické, není možno je skladovat někde na hromadě a na rozdíl od jaderného odpadu jde o značné objemy. Nechci sám/sama ani v budoucí generaci žít v zemi s hromadami nezlikvidovatelného toxického odpadu. Lopatky větrných elektráren vytvářejí erozí deštěm, prachem, sněhem, kroupami nezanedbatelné množství mikroskopického toxického prachu, který se trvale ukládá v půdě, a pokud jsou umístěny v blízkost i zemědělské a lesní půdy, dostává se tento škodlivý materiál nevratným způsobem do celého potravního řetězce. Umísťováni větrných elektráren do blízkosti zemědělství a lesních honiteb vnímám jako ohroženi svého zdraví, nechci být nedobrovolnou součásti takovéhoto potravního řetězce. IV. NÁVRH ŘEŠENÍ (POŽADAVKY PODATELE) **Na základě výše uvedených argumentů požaduji:** **aby byly akcelerační oblasti AOV82, AOV83 a AOV84 z návrhu Změny č. 2 Územního rozvojového plánu zcela vyjmuty.**	
10477.	Zdeněk Klíma	MMR-48189-2026-81	99czzf 99czzg 99czzh	AOV82 AOV83 AOV84	- Vymezení akceleračních oblastí AOV82, AOV83 a AOV84 Jako občan České republiky tímto v zákonné lhůtě podávám připomínku k návrhu Změny č. 2 Územního rozvojového plánu (ÚRP), konkrétně k vymezeni akceleračních oblasti pro větrnou energii s označením AOV82, AOV83 a AOV84. Ačkoliv v dotčených lokalitách nevlastním nemovitý majetek, jako občan uplatňuji své právo vyjádřit se k celostátní koncepci, která má zásadní a nevratný dopad na krajinný ráz, ochranu přírody a životní podmínky obyvatel dotčených regionů. I. IDENTIFIKACE PODATELE Jméno a příjmení: Zdeněk Klíma II. OZNAČENÍ ČÁSTI NÁVRHU, KTERÉ SE PŘIPOMÍNKA TÝKÁ Tato připomínka směřuje proti plošnému vymezeni a stanoveným podmínkám u nás|edujících akceleračních oblastí pro větné elektrárny na území Středočeského kraje: 1. AOV82 Boreč (rozloha 11,6 km^2, plánovaný výkon 115,5 MW) zasahující do území obci Vrátno, Boreč, Sovínky, Velké Všelisy, Kovanec, Doubravička, Kluky, Niměřice, Skalsko. . 2. AOV83 Chorušice (rozloha 12,6 km^2, plánovaný výkon 126,0 MW) zasahující do území obci Stránka, Chorušice, Kadlín, Mělnické Vtelno, Mšeno, Nemyslovice, Velké Všelisy. 3. AOV84 Doubravice (rozloha 7,9 km^2, plánovaný výkon 77,0 MW) zasahující do území obci Nosálov, Lobeč, Mšeno, Březovice, Vrátno, Katusice, Sudoměř.	**Akceptováno částečně.** Akcelerační oblast AOV84 – Doubravice byla vypuštěna. Akcelerační oblast AOV83 – Chorušice byla zmenšena. Akcelerační oblast AOV82 – Boreč byla zmenšena. Vymezení akceleračních oblastí proběhlo na základě biologického posouzení konkrétního navrhovaného území podle § 11 odst. 3 resp. 4 ZOZE, jehož výsledky spolu s výsledky vyhodnocení vlivů na životní prostředí (SEA/VVURÚ, Příloha 5 k Z2 ÚRP) byly zapracovány do návrhu Změny č. 2 ÚRP; oblasti, u nichž autorizované osoby identifikovaly významné negativní nebo kumulativní vlivy, byly ze Z2 ÚRP vyloučeny (odůvodnění Z2 ÚRP, odst. 32). Zpracování VVURÚ odpovídá obsahem i strukturou požadavkům přílohy č. 4 stavebního zákona; jde o hodnocení na úrovni koncepce, nikoli na úrovni konkrétních záměrů, a tomu odpovídá i míra podrobnosti použitých podkladů. Územní plánování na celostátní úrovni je výkonem státní správy; ústavou zaručená samospráva obcí (čl. 8, 100, 101 Ústavy ČR) tím není dotčena. Výběr lokalit vychází z odborných podkladů zpracovaných v rámci VVURÚ a biologického posouzení; výběr konkrétních území není svévolný ani diskriminační, neboť se opírá o standardizovanou metodiku hodnocení potenciálu a omezení každé lokality. Problematika krajinného rázu byla posuzována v rámci VVURÚ, a to jak z hlediska navrhovaného souboru akceleračních oblastí jako celku, tak pro jednotlivé oblasti v kartách akceleračních oblastí (viz příloha č. 2 vyhodnocení vlivů). Vliv na krajinný ráz byl jedním z důvodů, proč bylo 16 původně uvažovaných akceleračních oblastí z návrhu zcela vypuštěno a u 48 ze

Poř. č.	Připomínkové místo	Číslo jednací	Článek	AO	Připomínka	Vyhodnocení
					III. ODŮVODNĚNÍ PŘIPOMÍNKY S vymezením výše uvedených akceleračních oblasti v navržené podobě zásadně nesouhlasím a požaduji jejich přehodnocení z těchto věcných důvodů: **1. Nedostatečný odstup od obytné zástavby (ochrana před hlukem a infrazvukem)** U všech tří oblastí (AOV82, AOV83, AOV84) byla distanční vzdálenost od obytné zástavy dotčených sídel (např. Boreč, Skalsko, Kluky, Chorušice, Kadlín, Stránka, Lobeč, Bezdědice a dalších) stanovena na pouhých 0,5 km. Vzhledem k rozměrům moderních větrných elektráren (VTE) je tato vzdálenost z hlediska hlukové zátěže, stroboskopického efektu a vlivu infrazvuku na lidské zdraví zcela nedostatečná pro zachováni odpovídající kvality života obyvatel. **2. Negativní vliv na biodiverzitu a chráněné druhy fauny** Sám předložený návrh přiznává, že v těchto lokalitách dojde k dotčeni fauny přírodních biotopů, lesů, křovin či mokřadů Košáteckého a Strenického potoka. výstavba přímo ohrožuje řadu chráněných a citlivých ptačích druhů, jako jsou luňák červený, moták pilich, moták pochop, moták lužní, káně ieshi, káně rousná, volavka popelavá, výr velký či krkavec velký, stejně jako populace netopýrů. Oblasti AOV83 a AOV84 navíc prokazatelně zasahuji do jádrového území a migračního koridoru vybraných chráněných velkých savců. Vzhledem k tomu, že tyto tři oblasti tvoří obrovský souvislý komplex o celkové rozloze přes 32 km^2, vznikne v krajině masivní bariera s fatálním kumulativním dopadem na biotu, kterou nelze jednoduše vyřešit proklamovaným „územním opatřením". **3. Narušeni krajinného rázu a blízkost CHKO Kokořínsko - Máchův kraj** Všechny tři navržené akcelerační zóny bezprostředně sousedi s Chráněnou krajinnou oblasti Kokořínsko – Máchův kraj. Plánovaná výstavba desítek větrných elektráren o celkovém instalovaném výkonu až 318,5 MW nevratně znehodnotí krajinný ráz, dálkové pohledy a panoramata této vysoce cenné a turisticky exponované oblasti. Nesouhlasím s tvrzením návrhu, že vizuální ochrana národních kulturních památek v okolí (hrad Bezděz, hrad Kokořín) nebude ohrožena z důvodu převládajícího směru pohledů. Vztyčení těchto průmyslových dominant v těsné blízkosti památek zásadně naruší vnímáni historického kontextu krajiny. **4. Vliv na zemědělský půdní fond a životní prostředí** Zabíráním a trvalým zničením bonitní zemědělské půdy může vzniknout její nedostatek i ztráta její kvality. Zemědělská půda je součásti trvale udržitelného rozvoje a již déle jak 1 500 let slouží k výrobě potravin, nikoli k výrobě elektřiny. Vzhledem k existujícím válečným konfliktům vnímám ničení orné půdy jako ohroženi potravinové bezpečnosti pro sebe i svoji rodinu. U větrných elektráren není v současnosti žádným známým způsobem vyřešena recyklace a zpracováni odpadu z plastových částí, listů vrtule. Látky, ze kterých jsou tyto listy vyrobeny, jsou toxické, není možno je skladovat někde na hromadě a na rozdíl od jaderného odpadu jde o značné objemy. Nechci sám/sama ani v budoucí generaci žít v zemi s hromadami nezlikvidovatelného toxického odpadu. Lopatky větrných elektráren vytvářejí erozí deštěm, prachem, sněhem, kroupami nezanedbatelné množství mikroskopického toxického prachu, který se trvale ukládá v půdě, a pokud jsou umístěny v blízkost i zemědělské a lesní půdy, dostává se tento škodlivý materiál nevratným způsobem do celého	zbývajících 80 oblastí pro VTE byl snížen limit maximální výšky větrných elektráren. Do územního opatření u akcelerační oblasti pro VTE je zapracována podmínka zpracování hlukové studie a minimalizace shadow flicker efektu; akcelerační oblasti jsou vymezovány v minimální vzdálenosti 500 m od obytné zástavby. Ustanovení obecně závazných právních předpisů týkajících se hlukové zátěže nejsou uplatněním Změny č. 2 ÚRP porušena. Kumulativní a synergické vlivy byly posuzovány v rámci SEA/VVURÚ; jejich výsledky byly promítnuty do vymezení akceleračních oblastí a podmínek územních opatření. Posouzení vlivů na soustavu Natura 2000 bylo provedeno jako součást VVURÚ v souladu s § 45i zákona č. 114/1992 Sb.; akcelerační oblasti nelze v souladu se ZOZE a nařízením vlády č. 507/2025 Sb. vymezovat na území lokalit soustavy Natura 2000.

Poř. č.	Připomínkové místo	Číslo jednací	Článek	AO	Připomínka	Vyhodnocení
					potravního řetězce. Umísťováni větrných elektráren do blízkosti zemědělství a lesních honiteb vnímám jako ohroženi svého zdraví, nechci být nedobrovolnou součásti takovéhoto potravního řetězce. IV. NÁVRH ŘEŠENÍ (POŽADAVKY PODATELE) **Na základě výše uvedených argumentů požaduji:** **aby byly akcelerační oblasti AOV82, AOV83 a AOV84 z návrhu Změny č. 2 Územního rozvojového plánu zcela vyjmuty.**	
10478.	Jiří Ježek	MMR-48190-2026-81	99cp 99cv	AOV33 AOV40	Věc: **I. PŘIPOMÍNKA K NÁVRHU ZMĚNY Č. 2 ÚZEMNÍHO ROZVOJOVÉHO PLÁNU ČR (§ 97 zák. č. 283/2021 Sb., stavební zákon)** **II. PŘIPOMÍNKY K VYHODNOCENÍ VLIVŮ NÁVRHU ZMĚNY Č. 2 ÚZEMNÍHO ROZVOJOVÉHO PLÁNU NA UDRŽITELNÝ ROZVOJ ÚZEMÍ** **III. PŘIPOMÍNKY K NÁVRHŮM JEDNOTLIVÝCH ÚZEMNÍCH OPATŘENÍ K AKCELERAČNÍM OBLASTEM VYMEZENÝM V NÁVRHU ZMĚNY Č. 2 ÚZEMNÍHO ROZVOJOVÉHO PLÁNU** **I. Úvod** Tímto podávám připomínku k návrhu vymezeni akcelerační oblasti pro větrné elektrárny AOV 33 a AOV 40. Na základě níže uvedených důvodů nesouhlasím s návrhem změny č. 2 ÚRP ČR, Vyhodnoceni vlivů návrhu Změny č. 2 ÚRP na udržitelný rozvoj území (SEA) a návrhům jednotlivých územních opatřeni pro akcelerační oblasti (AO) vymezeným v návrhu Změny č. 2 ÚRP. Veškeré níže uvedené připomínky se vztahuji současně ke všem výše uvedeným projednávaným částem veřejné vyhlášky. Vymezeni území dotčeného připomínkami: ○ **AOV 33: akcelerační oblast zasahuje do katastrálních území 626066 Dětřichov nad Bystřici a 672211 Krahulčí v obci Dětřichov nad Bystřici (správní obvod obce s rozšířenou působnosti, dále jen „ORP", Bruntál), 650099 Arnoltice u Huzové a 650102 Huzová v obci Huzová (správní obvod ORP Šternberk)** ○ **AOV 40: akcelerační oblast zasahuje do katastrálních území 744751 Lomnice u Rýmařova a 686671 Tylov v obci Lomnice (správní obvod obce s rozšířenou působnosti, dále jen „ORP", Bruntál)** Územní opatření k AOV 33 a AOV 40 a současně na širší území, které může být navrženým řešením přímo či nepřímo ovlivněno. Připomínku podávám:	**Neakceptováno.** Vymezení akceleračních oblastí proběhlo na základě biologického posouzení konkrétního navrhovaného území podle § 11 odst. 3 resp. 4 ZOZE, jehož výsledky spolu s výsledky vyhodnocení vlivů na životní prostředí (SEA/VVURÚ, Příloha 5 k Z2 ÚRP) byly zapracovány do návrhu Změny č. 2 ÚRP; oblasti, u nichž autorizované osoby identifikovaly významné negativní nebo kumulativní vlivy, byly ze Z2 ÚRP vyloučeny (odůvodnění Z2 ÚRP). Zpracování VVURÚ odpovídá obsahem i strukturou požadavkům přílohy č. 4 stavebního zákona; jde o hodnocení na úrovni koncepce, nikoli na úrovni konkrétních záměrů, a tomu odpovídá i míra podrobnosti použitých podkladů. Problematika krajinného rázu byla posuzována v rámci VVURÚ, a to jak z hlediska navrhovaného souboru akceleračních oblastí jako celku, tak pro jednotlivé oblasti v kartách akceleračních oblastí (viz příloha č. 2 vyhodnocení vlivů). Vliv na krajinný ráz byl jedním z důvodů, proč bylo 16 původně uvažovaných akceleračních oblastí z návrhu zcela vypuštěno a u 48 ze zbývajících 80 oblastí pro VTE byl snížen limit maximální výšky větrných elektráren. Hodnoty přírodního parku Údolí Bystřice a Sovinecko byly vzaty v úvahu v rámci hodnocení krajinného rázu pro příslušné akcelerační oblasti. Do územního opatření u akcelerační oblasti pro VTE je zapracována podmínka zpracování hlukové studie a minimalizace shadow flicker efektu; akcelerační oblasti jsou vymezovány v minimální vzdálenosti 500 m od obytné zástavby. Ustanovení obecně závazných právních předpisů týkajících se hlukové zátěže nejsou uplatněním Změny č. 2 ÚRP porušena. Kumulativní a synergické vlivy byly posuzovány v rámci SEA/VVURÚ; jejich výsledky byly promítnuty do vymezení akceleračních oblastí a podmínek územních opatření. Hodnocení kapacitní únosnosti území na úrovni územně rozvojové dokumentace zahrnuje posouzení na úrovni koncepce; studie třetích stran jsou v rámci procesu pořizování Z2 ÚRP brány jako podnět k posouzení, přičemž závěry VVURÚ a biologických posouzení jsou pro vymezení oblastí určující.

Poř. č.	Připomínkové místo	Číslo jednací	Článek	AO	Připomínka	Vyhodnocení
					- jako osoba žijící v dotčeném území - jako vlastník nemovitosti v dotčeném území (rodinný dům č.p. ..., v obci Dětřichov nad Bystřici, katastrální území 626066 Dětřichov nad Bystřici - jako osoba, která může být dotčena dopady návrhu z hlediska krajiny, životního prostředí či kvality života 1 Jedná se o území s významnými krajinnými, přírodními a obytnými hodnotami, které nejsou návrhem dostatečně respektovány. Dopad návrhu na mou osobu spočívá v tom, **1. Oslabení hodnoty domova a zásah do pokojného užíváni majetku** Domov je spojen s pocitem bezpečí, klidu a kulturní i krajinné identity území. Navržené akcelerační oblasti AOV 33 a AOV 40, které obklopuji obec ze severu, severozápadu a jihozápadu, zásadně mění charakter krajiny, narušuji její horizont (zejména Slunečné vrchoviny) a zavádějí industriální prvky do dosud klidného venkovského prostředí v oblasti přírodního parku Údolí Bystřice a Sovinecko. Větrné elektrárny (VTE) představují výrazné cizorodé dominanty, které snižují kvalitu obytného prostředí a mohou negativně ovlivnit psychickou pohodu obyvatel. V návrhu zároveň není dostatečně vyhodnocen kumulativní vliv navrhovaných akceleračních AOV 102, AOV 101, AOV 52, AOV 42, AOV 35 a AOV 18. K navrženým AOV nutno přičíst stávající VTE (Horní Loděnice – 9 věži, Jívová – 7 věží, Stará Libavá – 7 věží), všechny se nacházejí v dosahu 20 km od AOV 33 a AOV 40. Celkově je obec Dětřichov nad Bystřici fakticky obklopena akceleračními zónami pro VTE, což umocňuje zásah do krajinného rázu. Tímto zásahem by došlo k oslabeni hodnoty domova a k nepřiměřenému zásahu do práva na pokojné užíváni majetku dle ČI. 11 Listiny základních práv a svobod. **2. Sníženi cen nemovitosti** Dle dostupných odborných studii může v okolí VTE docházet ke snížení tržních cen nemovitosti, a to v řádu jednotek až nižších desítek procent v závislosti na vzdálenosti, viz např. studie London School of Economics (2014). V literatuře jsou rovněž uváděny i vyšší odhady poklesu cen nemovitosti, například až o jednu třetinu, jak uvádí územní studie ,,Větrné elektrárny v OK" a dále např. článek The Telegraph (2014): https://www.telegraph.co.uk/news/earth/energy/10543073/Wind-farms-can-wipe-one-third-off-house-prices-MP-claims.html. Studie Slavata et al. (2025) prezentuje kontraverzní výsledky. Nicméně zadavatelem studie je Komora obnovitelných zdrojů energie (Sněmovní 174/7, 118 00 Praha) a Česká společnost pro větrnou energii, Novotného lávka 200/5, 110 00 Praha, což představuje střet zájmů s vlivem na metodiku výzkumu,	Akcelerační oblasti v souladu se ZOZE a nařízením vlády č. 507/2025 Sb. nelze vymezovat na území lokalit soustavy Natura 2000. Vyhodnocení vlivů na lokality soustavy Natura 2000 bylo provedeno jako součást VVURÚ v souladu s § 45i zákona č. 114/1992 Sb. Pro vymezení akceleračních oblastí byla využita vrstva území významných pro ptáky zpracovaná Českou společností ornitologickou (ČSO) na základě metodiky BirdLife International a vrstva území významných pro netopýry dle podkladů ČESON; ochrana chráněných druhů je zajištěna podmínkami zahrnutými do územních opatření, zejména povinností monitoringu mortality a selektivních odstávek v kolizně rizikovém období. Záměry v akcelerační oblasti podléhají posouzení vlivů dle § 11 ZOZE v rámci jednotného environmentálního stanoviska; EIA dle zákona č. 100/2001 Sb. se pro záměry ve vymezených akceleračních oblastech nebude opakovaně vyhotovovat v rámci stavebního řízení (§ 11 odst. 5 ZOZE). Konkrétní záměry se nadále povolují v souladu se stavebním zákonem za podmínek stanovených v územním opatření. Požadavky na metodiku požární bezpečnosti VTE a posouzení vlivů na bezpečnost silničního provozu jsou záležitostí fáze povolování konkrétních záměrů, nikoli celostátní územně rozvojové dokumentace. Připomínka uvádí věcnou chybu v dokumentaci, podle níž je AOV33 chybně zařazena do Zlínského kraje. Toto pochybení bylo ověřeno; AOV33 – Dětřichov nad Bystřicí leží v Olomouckém kraji, a dokumentace bude v tomto ohledu upřesněna.

Poř. č.	Připomínkové místo	Číslo jednací	Článek	AO	Připomínka	Vyhodnocení
					design studie a interpretaci dat. Porovnávané ceny nemovitostí se vyskytuji ve stejných lokalitách VTE, jsou od sebe vzdáleny např. pouze 2.3 km. Studie se navíc nezabývá kumulativním vlivem větrných elektráren v území. Současně je třeba zohlednit, že změna krajinného rázu a postupná industrializace dosud venkovsky vnímaného území Nízkého Jeseníku může vést ke sníženi atraktivity lokality pro bydlení a rekreaci, což se může následně promítnout do poklesu tržní hodnoty nemovitosti v dotčeném území. **3. Ohroženi zdraví slyšitelným hlukem** V opatřeních obecné povahy je uváděna vzdálenost od nejbližšího obydli pouze 500 m, tato ' vzdálenost není dodržena v AOV 33. V České republice není minimální vzdálenost VTE od obydli dosud upravena žádnou zákonnou normou. S ohledem na hlukové normy platí v Německu od září 2019 minimální vzdálenost VTE od obydli 1 km. V Bavorsku platí přísnější pravidlo 10H, podle kterého musí být minimální vzdálenost VTE od obydli rovna desetinásobku nejvyššího bodu kam dosáhnou lopatky elektrárny. Pravidlo 10H platí od července 2016 i v Polsku. Dle opatřeni obecné povahy pro akcelerační oblasti by povolená výška v AOV 33 a činila až 250 m. Při aplikaci pravidla 10H by to znamenalo, že s ohledem na hluk by nejbližší obydlí mohla být v minimální vzdálenosti 2 teprve 2,5 km. S ohledem na zkušenosti a legislativu okolních zemi lze očekávat, že v České republice vznikne zákonná norma, která minimální vzdálenost větrníků od obydli stanoví výrazně přísněji, než je současná praxe, AO je vymezena bez ohledu na reálné ohroženi občanů slyšitelným hlukem. **4. Možné negativní vlivy hluku, nízkofrekvenčního hluku a infrazvuku na zdraví obyvatel** V odborné literatuře jsou popisovány možné souvislosti mezi dlouhodobou expozicí nízkofrekvenčnímu hluku a infrazvuku a výskytem zdravotních obtíží, jako jsou poruchy spánku, zvýšená stresová zátěž, bolesti hlavy, poruchy koncentrace, úzkosti, tinnitus, kardiovaskulární obtíže či další psychosomatické projevy. Přestože část odborné veřejnosti považuje některé závěry za dosud nejednoznačné a nadále odborně diskutované, nelze tyto možné vlivy při vymezováni akceleračních zón zcela opomíjet. Na možné zdravotní souvislosti upozorňuji například některé zahraniční studie zabývající se působením nízkofrekvenčního hluku v okolí větrných elektráren. Studie publikovaná v časopise Scientific Reports (Nature Portfolio) uvádí možné souvislosti mezi expozici nízkofrekvenčnímu hluku z větrných elektráren a fyziologickými účinky na lidský organismus: Chang TY, Lin CY, Cheng CC et al. *The impact of low-frequency noise from wind turbines on heart rate variability in healthy individuals.* Scientific Reports. 2021;11:16171. DOI: 10.1038/s41598-021-97107-3,Nature Scientific Reports Další odborné práce upozorňuji na možné ovlivněni mikrocirkulace a endoteliálních funkci při dlouhodobé expozici infrazvuku. Například:	

Poř. č.	Připomínkové místo	Číslo jednací	Článek	AO	Připomínka	Vyhodnocení
					Bellut-Staeck U.M. *Impairment of the Endothelium and Disorder of Microcirculation in Humans and Animals Exposed to Infrasound due to Irregular Mechano-transduction.* 2023. Dne 8. října 2025 vystoupil Ken Mattsson v Kodani na odborném semináři zaměřeném na problematiku hluku z VTE s přednáškou ,,Separating Myth from Fact on \Mnd Turbine Noise". Podle následně zveřejněných materiálů Uppsala University prezentoval profesor Mattsson model „SoundSim360", určený pro simulaci nízkofrekvenčního hluku a infrazvuku produkovaného větrnými turbínami. Současně upozornil na skutečnost, že možná zdravotní rizika spojená s expozicí infrazvuku z větrných elektráren mohou být podle jeho odborného názoru podhodnocována, zejména s ohledem na používané metodiky měřeni a interpretace nízkofrekvenčního hluku. Ve Francii (TOULOUSE 2021) odvolací soud změnil původní rozhodnuti soudu nižší instance a uznal provozovatele větrného parku odpovědnými za negativní zásahy do života obyvatel v dotčeném území. Obyvatelům žijícím v blízkosti větrných elektráren bylo přiznáno finanční odškodněni, přičemž soud zohlednil zejména hlukové, vizuální a zdravotní dopady provozu větrných elektráren. V posuzovaném případě se větrné elektrárny nacházely přibližně 700 metrů od obytných objektů. https://www.ventdecolere.org/iustice/jugements_bruit_eolien_2021_2025.pdf?hl=cs S ohledem na princip předběžné opatrnosti požaduji, aby při vymezováni akceleračních zón byly řádně posouzeny možné zdravotní dopady na obyvatelstvo, a to včetně kumulativních a dlouhodobých vlivů větší koncentrace VTE v území. Součásti posouzeni by mělo být rovněž vyhodnoceni dostatečných odstupových vzdálenosti od obytné zástavby, a to nejen z hlediska hygienických limitů slyšitelného hluku, ale I z hlediska možných účinků nízkofrekvenčního hluku a infrazvuku na kvalitu života a veřejné zdraví. 3 **5. Absence hodnoceni kumulativních a synergických vlivů v rámci AOV** Ve vzdálenosti do 20 km od AOV 33 a AOV 40 se nacházejí tyto další vymezené AOV: **AOV 102**: maximální instalovaný výkon 38,5 MW, **AOV 101** (94,5 MW), **AOV 52** (28 MW), **AOV 42** (31,5 MW), **AOV 35** (63 MW), **AOV 18** (224 MW), **AOV 58** (38,5 MW). Celkový maximální instalovaný výkon čítá **518 MW**. Do tohoto součtu ještě není započten maximální instalovaný výkon AOV 33 (42 MW) a AOV40 (45,5 MW). K navrženým AOV nutno přičíst stávající VTE (Horní Loděnice – 9 turbín, Jívová – 7 turbín, Stará Libavá – 7 turbín). Nelze opomenout současné plánované záměry např. fotovoltaické elektrárna (FVE) v katastru Moravského Berouna o rozloze 70 ha, plánované záměry FVE v katastru Albrechtic u Rýmařova a Vajglova o rozloze 42,5 ha a v katastru Rýmařova 4,2 hektary. V případě takto velkého zásahu do území (**celkový instalovaný výkon VTE 605,5 MW**) lze očekávat, že se všechny výše zmíněné negativní vlivy průmyslové technologie a její obslužné infrastruktury na životní prostředí, zdraví občanů, jejich majetek, celkovou pohodu života atd. budou vzájemně doplňovat, potencovat a zesilovat. Návrh AOV 33 a AOV 40 hodnoceni kumulativních vlivů neobsahuje. Chybí hodnoceni celkové únosnosti území Nízkého Jeseníku, které se rozkládá v oblasti	

Poř. č.	Připomínkové místo	Číslo jednací	Článek	AO	Připomínka	Vyhodnocení
					Moravskoslezského kraje a Olomouckého kraje. Navržené akcelerační oblasti mají potenciál zásadně změnit charakter této krajiny. Kumulací VTE dochází k překryti přírodního parku Údolí Bystřice a Sovinecko, které jsou důležitou součásti této krajiny. Absentuje komplexní krajinářská koncepce. **Dle studie Davida Hansliana et al., Ústavu fyziky atmosféry AV ČR 2020, je únosnost a sociální přijatelnost VTE na území 700 km^2 celkem 30 turbín. Navrhované AO několikrát překračuji daný limit výše zmíněné návrhy akceleračních zón o maximálním instalovaném výkonu 605.5 MW na území o rozloze přibližně 20 km x 20 km (ti. 400 km^2) při výkonu jedné turbíny cca 5 MW umožňuji výstavbu 121 turbín ke stávajícím 23 turbínám.** **6. Nesoulad místopisu** V odůvodněni Změny územního rozvojového plánu č. 2 je uvedeno, že se plocha AOV 33 vymezuje na území Zlínského kraje na území obce Dětřichov nad Bystřici. Toto tvrzeni je věcně nesprávné, neboť obec Dětřichov nad Bystřici se nachází na území Moravskoslezského kraje. Uvedený nesoulad představuje závažnou formální i obsahovou vadu odůvodněni, která vyvolává pochybnosti o správnosti použitých podkladů, přesnosti zpracováni dokumentace a řádném posouzení územních souvislostí. Z tohoto důvodu působí odůvodněni v dané části nevěrohodně a snižuje jeho přezkoumatelnost. S návrhem týkajícím se Územního opatřeni k AOV 33 a AOV 40 nesouhlasím a požaduji jeho vyřazeni nebo zásadní přepracováni, neboť" vykazuje závažné nedostatky z hlediska zákonnosti, ochrany životního prostředí i dopadů na obyvatele v dané oblasti. **II. Zákonnost a nesoulad s právními předpisy ČR** **1) Rozpor se zákonem č. 500/2004 Sb., správní řád** o § 3 – nebyl zjištěn stav bez důvodných pochybností o § 68 – nedostatečné odůvodnění Návrh **je nepřezkoumatelný**, protože neobsahuje konkrétní podklady pro dané území. **2) Rozpor se zákonem č. 100/2001 Sb. (EIA/SEA),** chybí posouzeni: o kumulativních vlivů o variantního řešení o konkrétních dopadů na území Dokumentace SEA **je neúplná a věcně nedostatečná.** **3) Rozpor se zákonem č. 114/1992 Sb. (ochrana přírody a krajiny)** o ohroženi krajinného rázu (§ 12) o narušení ekologické stability o zásah do biotopů a migračních tras **4) Rozpor se stavebním zákonem**	

Poř. č.	Připomínkové místo	Číslo jednací	Článek	AO	Připomínka	Vyhodnocení
					○ § 18 a § 19 – ochrana hodnot území ○ požadavek na udržitelný rozvoj Návrh představuje industrializaci volné krajiny **bez dostatečného odůvodnění**. **III. Nesoulad s právem Evropské unie** **1) Směrnice o ptácích (2009/147/ES) a o stanovištích (92/43/EHS)** ○ nelze vyloučit negativní vliv na chráněné druhy ○ chybí dostatečné biologické podklady **Rozpor** s požadavkem vyloučeni významného vlivu. **2) Směrnice EIA (2011/92/EU)** ○ nedostatečné zapojení veřejnosti ○ nedostatečné vyhodnoceni vlivů **3) Směrnice RED III (2023/2413)** nebyla doložena priorita využití: ○ zastavěných ploch ○ brownfieldů ○ technicky narušených území Vymezeni ve volné krajině je v **rozporu s principem minimalizace dopadů.** **4) Princip předběžné opatrnosti (Čl. 191 SFEU)** Politika Unie v oblasti životního prostředí přispívá k sledováni následujících cílů: ○ zachováni, ochrana a zlepšování kvality životního prostředí, ○ ochrana lidského zdraví, ○ uvážlivé a racionální využíváni přírodních zdrojů, **5) Evropská úmluva o krajině (European Landscape Convention), ETS No. 176** ○ nedostatečná ochrana krajiny jako základní složky životního prostředí ○ ignorování charakteru území ○ nedostatečné zapojeni veřejnosti do rozhodováni o zásazích do krajiny **6) Aarhuská úmluva (Convention on Access to Information, Public Participation in Decision making and Access to Justice in Environmental Matters), 1998** ○ omezeni práva veřejnosti na informace ○ omezeni účasti veřejnosti na rozhodovacích procesech (pouze formální zapojení) ○ omezeni práva veřejnosti na přístup k právní ochraně v záležitostech životního prostředí	

Poř. č.	Připomínkové místo	Číslo jednací	Článek	AO	Připomínka	Vyhodnocení
					<u>IV. Nedostatky SEA a podkladů</u> ○ absence terénních biologických průzkumů ○ práce pouze s mapovými podklady (nedostatečné) ○ chybí reálná data o výskytu druhů ○ variantní řešeni ○ posouzení vlivu na zdraví Bez těchto podkladů **nelze učinit kvalifikovaný závěr**. Ministerstvo dopravy ve svém vyjádřeni č. j. MD-22459/2026-940/3 potvrdilo, že v České republice dosud neexistuje samostatná metodika pro posuzování vlivu větrných elektráren na bezpečnost silničního provozu. Tuto oblast označilo za metodickou mezeru a současně připustilo existenci odborně diskutovaných vizuálních a percepčních vlivů (např. vizuální distrakce, stínové efekty, noční překážkové osvětleni). Ministerstvo dopravy rovněž připustilo existenci identifikovatelných bezpečnostních rizik, jako je odlet ledu, havárie či odlet části stavby. Tyto skutečnosti potvrzuji, že podklady návrhu nejsou úplné a neumožňuji kvalifikované posouzeni bezpečnostních dopadů na dopravu. **<u>V. Narušeni krajiny a životního prostředí</u>** Navržené řešeni povede k: ○ zásadní změně krajinného rázu ○ narušeni horizontů a dálkových pohledů ○ vzniku bariér v krajině ○ narušeni ekologické konektivity ○ znehodnocení zemědělské půdy ○ zničeni migračních tras živočichů Výška staveb (180 m a vyšší) **znamená nadregionální dopad.** **<u>VI. Dopady na obyvatele</u>** Návrh nedostatečně řeší negativní vliv na: ○ hluk a nízkofrekvenční hluk ○ stroboskopický efekt ○ světelné zatíženi ○ kvalitu bydlení ○ hodnotu nemovitosti Tyto **vlivy nejsou řádně vyhodnoceny.**	

Poř. č.	Připomínkové místo	Číslo jednací	Článek	AO	Připomínka	Vyhodnocení
					<u>VII. Kumulativní a systémové dopady</u> Není řešeno: o souběžné působení vice projektů o celkové zatíženi území o únosnost krajiny Hrozí **nevratná degradace území**. **<u>VIII. Absence variantního řešení</u>** Není doloženo, že byly posuzovány jiné lokality a méně konfliktní varianty, jedná se o porušeni základního principu plánováni. Nebyla rovněž posouzena tzv. nulová varianta (varianta 0), tedy stav území před realizaci záměru, což znemožňuje objektivní hodnocení dopadů. **<u>IX. Vyloučení EIA a nedostatečné posouzeni vlivů</u>** Navržené vymezení akceleračních oblasti má zásadní dopad i z hlediska následného povolováni záměrů, neboť v těchto oblastech dochází k omezeni, resp. vyloučeni standardního posuzováni vlivů na životní prostředí (EIA). O to vyšší nároky musí být kladeny na kvalitu, úplnost a konkrétnost podkladů a vyhodnoceni vlivů na životní prostředí již na úrovni tohoto návrhu, neboť" územní opatřeni dle ZOZE nemůže plnohodnotně nahradit individuální posouzení konkrétních záměrů. Předložený návrh však tyto požadavky nenaplňuje, zejména postrádá dostatečné vyhodnocení konkrétních lokálních dopadů, kumulativních vlivů vice záměrů v území a jejich dopadů na krajinný ráz, obytné prostředí a veřejné zdraví Ministerstvo vnitra – generální ředitelství HZS ČR ve svém oficiálním vyjádřeni ze dne 6. 2. 2026 potvrdilo, že v České republice dosud neexistuje komplexní právní ani metodická úprava požární bezpečnosti větrných elektráren. Současně uvedlo, že nejsou stanoveny konkrétní minimální odstupové vzdálenosti těchto staveb od lesních porostů či obytné zástavby z hlediska požárního rizika a že zásah jednotek požární ochrany je v případě požáru větrné elektrárny převážně pouze defenzivní. Tato skutečnost dokládá, že stát dosud nemá komplexně řešenou požární bezpečnost těchto staveb, přestože jsou navrhovány ve stále větším rozsahu, často v blízkosti lesních porostů, chráněných území, zemědělské krajiny či obytné zástavby. Za situace, kdy neexistuje metodika požární bezpečnosti větrných elektráren ani stanovené odstupové vzdálenosti těchto staveb od lesních porostů či obytné zástavby, nelze učinit závěr o přijatelnosti rizik, a tedy ani o způsobilosti území pro vymezeni akcelerační oblasti. **<u>X. Hlavni požadavek</u>**	

Poř. č.	Připomínkové místo	Číslo jednací	Článek	AO	Připomínka	Vyhodnocení
					Navrhuji: ○ **Vyřazeni výše uvedených akceleračních oblasti z návrhu** nebo ○ Zároveň (pro případ, že nebude tomuto požadavku vyhověno) **požaduji, aby návrh změny č. 2 ÚRP ČR nebyl v této části schválen a byl vrácen k zásadnímu přepracování**, a to zejména po doplněni: ○ posouzeni vlivu na lokality Natura 2000 dle ČI. 6 odst. 3 směrnice 92/43/EHS ○ dostatečný biologický průzkumu odpovídající metodikám MŽP v různých ročních obdobích ○ hodnoceni vlivu na populace netopýrů ○ posouzeni kumulativních vlivů v širším území ○ hodnoceni dopadů na krajinný ráz ○ hodnoceni dopadů na využiti nemovitosti vlastníků v dosahu navrhovaných 500 m od obytné zástavby a přímý dopad vymezeni AO na výkon vlastnických práv těchto vlastníků, včetně uvedeni metodiky, podle které se určuje vzdálenost od zastavěného území ○ zdůvodněni nevyužiti brownfieldů a narušených území uvedených v Národní databázi brownfieldů ○ metodických podkladů pro posouzeni vlivu větrných elektráren na bezpečnost silničního provozu, včetně vyhodnoceni vizuálních a percepčních vlivů a identifikovaných bezpečnostních rizik ○ podkladů týkajících se požární bezpečnosti větrných elektráren, včetně metodiky požárního posouzeni, stanoveni minimálních odstupových vzdálenosti od lesních porostů, obytné zástavby, dopravní infrastruktury a dalších citlivých území, a vyhodnoceni zásahových možnosti jednotek požární ochrany Do doby doplněni těchto podkladů nelze území považovat za způsobilé pro vymezeni akcelerační oblasti. Podané připomínky jsou blanketní, podatel si vymezuje právo připomínky doplnit ve lhůtě 15 dnů ode dne veřejného projednání. **<u>XI. Závěr</u>** Návrh v předložené podobě není dostatečně odůvodněný, není podložen odbornými daty, je v rozporu s právními předpisy ČR i EU a může mít závažné dopady na krajinu, životní prostředí i obyvatele, proto požaduji především vyřazeni Územního opatřeni k AOV 33 a AOV 40 z návrhu Změny č. 2 Územního rozvojového plánu ČR. Pro případ, že tomuto požadavku nebude vyhověno, požaduji zásadní přepracováni Návrhu Změny č. 2 URP ČR tak, aby byl v souladu s právními předpisy a byly řádně vyhodnoceny jeho dopady. Žádám, aby tato připomínka byla řádně vypořádána v souladu se zákonem a aby bylo uvedeno konkrétní odůvodněni přijatého řešeni.	
10479.	Jan Blažek	MMR-48191-2026-81	99czzf 99czzg 99czzh	AOV82 AOV83 AOV84	Jméno a přjjmeni: Jan Blažek (Spolu)vlastněný pozemek v katastrálním území --- Území dotčené připomínkou: Katastrální území obce Text připomínky	**Akceptováno částečně.** Akcelerační oblast AOV84 – Doubravice byla vypuštěna. Akcelerační oblast AOV83 – Chorušice byla zmenšena. Akcelerační oblast AOV82 – Boreč byla zmenšena. Vymezení akceleračních oblastí proběhlo na základě biologického posouzení konkrétního navrhovaného území podle

Poř. č.	Připomínkové místo	Číslo jednací	Článek	AO	Připomínka	Vyhodnocení
					Podatel nesouhlasí s vymezením akcelerační oblasti AOV82, AOV83, AOV84a žádá, aby tato akcelerační oblast nebyla ve Změně č. 2 Územního rozvojového plánu vymezena a aby nebylo vydáno územní opatření AOV82, AOV83, AOV84. Odůvodněni uplatněné připomínky **1. <u>Direktivní vymezeni AOV</u>** Podatel se domnívá, že není nezbytné (p neplyne to ani ze směrnice EU RED III), aby akcelerační oblasti pro VTE (dále jen „AOV") byly vymezeny direktivně na celostátní úrovni. Je naprosto dostačující, když by Změna č. 2 Územního rozvojového plánu (dále jen „Změna č. 2") dala obcím povinnost, aby prověřily možnosti vymezeni AOV v územních plánech. Na základě tohoto pokynu by samosprávy znalé místních poměrů po dohodě s občany vymezily vhodné lokality pro VTE. Díky tomu by byly zohledněny s potřebnou pečlivosti a v nutné podrobnosti I 1 INTERNAL zásahy do veřejných zájmů, které není možné na úrovni Změny č. 2 zhodnotit, neboť to její velké měřítko neumožňuje. **2. <u>Diskriminační vymezení AOV</u>** Ve Změně č. 2 ÚRP není dostatečně vysvětleno, proč je třeba vymezit akcelerační oblasti právě tak, jak to činí Změna č. 2, jinými slovy není pochopitelné, proč právě počet AOV, se kterým Změna č. 2 počítá, povede ke splněni klimatických a energetických cílů a proč vymezení jiné oblasti již není zapotřebí nebo proč by klimatické a energetické cíle nemohly být plněny i bez AOV82, když není ke splněni těchto cílů (které ani nejsou ve Změně č. 2 specifikovány) zapotřebí ani o jednu AOV více. Lokalita, kde je AOV82 přitom není nijak výjimečná z hlediska potenciálu pro VTE (nebo alespoň není ve Změně č. 2 přesvědčivě popsáno, proč se AOV82 svým větrným potenciálem tak výrazně odlišuje od dalších oblasti, kde AOV vymezeny nebyly). Lze tedy předpokládat, že existují i jiné shodné oblasti, kde však z nejasných důvodů AOV nebyly vymezeny. To považuje podatel za diskriminační. Diskriminovány jsou i samosprávy, na jejichž území jsou AOV vymezeny. Vymezeni AOV totiž představuje jakousi stavební uzávěru, kdy obec nemůže v dotčeném území měnit územní plán podle svých potřeb, ale musí respektovat vymezenou AOV. Vedle toho pak nebudou investoři VTE motivováni, aby s obci uzavřeli férovou plánovací smlouvu a poskytli obci a jejím občanům dostatečné kompenzace za negativní dopady provozu VTE. Záměry VTE povolované v AOV totiž budou protežovány a jejich výstavba výrazně usnadněna. Tato diskriminace přímo ovlivňuje i občany samospráv. **3. <u>Nedostatečné posouzení vlivů</u>** Vymezení AOV s největší pravděpodobností povede k tomu, že záměry VTE v nich umisťované budou upřednostňovány a nedojde už nikdy k řádnému posouzení jejich negativních dopadů na životní prostředí, na zdraví a životy lidi. Proto by mělo být vyhodnoceni vlivů Změny č. 2 a územního opatřeni pro AOV82 extrémně podrobné a kvalitní, prakticky na úrovni EIA. Překážkou pro takové podrobné posouzení je ale fakt, že je měřítko Územního rozvojového plánu příliš velké a neumožňuje skutečně posoudit dopady vymezeni AOV (jiné by to bylo na úrovni územního plánu, resp. v procesu EIA se znalosti konkrétního záměru). Vzhledem k tomu, že na vymezeni akceleračních oblastí naváže zrychlené a zjednodušené povolovací řízení před Dopravním a energetickým stavebním úřadem (DESÚ), v rámci kterého bude úřad prakticky pouze ověřovat, zda jsou záměry v souladu s vágními a nicneříkajícími podmínkami územního opatření AOV82. V souladu s těmito obecnými podmínkami ale budou téměř jakékoliv záměry, což znamená, že vlivy VTE realizovaných v AOV82 nebudou nikdy reálně posouzeny.	§ 11 odst. 3 resp. 4 ZOZE, jehož výsledky spolu s výsledky vyhodnocení vlivů na životní prostředí (SEA/VVURÚ, Příloha 5 k Z2 ÚRP) byly zapracovány do návrhu Změny č. 2 ÚRP; oblasti, u nichž autorizované osoby identifikovaly významné negativní nebo kumulativní vlivy, byly ze Z2 ÚRP vyloučeny (odůvodnění Z2 ÚRP, odst. 32). Zpracování VVURÚ odpovídá obsahem i strukturou požadavkům přílohy č. 4 stavebního zákona; jde o hodnocení na úrovni koncepce, nikoli na úrovni konkrétních záměrů, a tomu odpovídá i míra podrobnosti použitých podkladů. Územní plánování na celostátní úrovni je výkonem státní správy; ústavou zaručená samospráva obcí (čl. 8, 100, 101 Ústavy ČR) tím není dotčena. Výběr lokalit vychází z odborných podkladů zpracovaných v rámci VVURÚ a biologického posouzení; výběr konkrétních území není svévolný ani diskriminační, neboť se opírá o standardizovanou metodiku hodnocení potenciálu a omezení každé lokality. Problematika krajinného rázu byla posuzována v rámci VVURÚ, a to jak z hlediska navrhovaného souboru akceleračních oblastí jako celku, tak pro jednotlivé oblasti v kartách akceleračních oblastí (viz příloha č. 2 vyhodnocení vlivů). Vliv na krajinný ráz byl jedním z důvodů, proč bylo 16 původně uvažovaných akceleračních oblastí z návrhu zcela vypuštěno a u 48 ze zbývajících 80 oblastí pro VTE byl snížen limit maximální výšky větrných elektráren. Do územního opatření u akcelerační oblasti pro VTE je zapracována podmínka zpracování hlukové studie a minimalizace shadow flicker efektu; akcelerační oblasti jsou vymezovány v minimální vzdálenosti 500 m od obytné zástavby. Ustanovení obecně závazných právních předpisů týkajících se hlukové zátěže nejsou uplatněním Změny č. 2 ÚRP porušena. Kumulativní a synergické vlivy byly posuzovány v rámci SEA/VVURÚ; jejich výsledky byly promítnuty do vymezení akceleračních oblastí a podmínek územních opatření. Posouzení vlivů na soustavu Natura 2000 bylo provedeno jako součást VVURÚ v souladu s § 45i zákona č. 114/1992 Sb.; akcelerační oblasti nelze v souladu se ZOZE a nařízením vlády č. 507/2025 Sb. vymezovat na území lokalit soustavy Natura 2000.

Poř. č.	Připomínkové místo	Číslo jednací	Článek	AO	Připomínka	Vyhodnocení
					Podatel se domnívá, že je nezbytné, aby všechny vlivy VTE byly skutečně a podrobně posouzeny. Vágní posouzeni Změny č. 2 nebo územního opatřeni AOV82 je naprosto nedostatečné. Podatel se domnívá, že vadné posouzeni dopadů VTE může mít nejen přímý vliv na jeho zdraví včetně psychické pohody, ale také to může ovlivnit socioekonomický rozvoj obce, ve které žije. Podatel ještě připomíná, že nedošlo ke kumulativnímu zhodnocení vlivů v důsledku vymezeni tři AOV v těsné blízkosti (AOV82, AOV83 a AOV84). **4. <u>Zanedbatelné pozitivní vlivy vymezení AO</u>** V odůvodněni" Změny č. 2 ani územního opatřeni není možné dohledat vyčíslení přínosu AOV82 pro snížení energetické závislosti anebo snížení produkce CO_2. Ve vyhodnocení vlivů územního opatřeniAOV82 se ale uvádí k pozitivním vlivům (přínosům) vymezeni AOV a realizace VTE: *„Zanedbatelný až mírně pozitivní vliv k ochraně klimatu uplatnění AO se uplatní v globálním měřítku, tedy i z hlediska přeshraničního působení"* 2 V dokumentaci Změny č. 2 a územního opatření je tedy přiznáno, že přínosy VTE realizovaných v AOV82, 83,84 budou zanedbatelné, byt' chybí konkrétní čísla. V takové situaci není pochopitelné, jak mohl zájem na vymezení AOV82,83,84, převážit nad ostatními konkrétně specifikovanými veřejnými zájmy, které naopak výstavba VTE ovlivni výrazně (byt' to nekvalitně zpracované vyhodnoceni Změny č. 2 a územního opatřeni nepřiznává). Dále se ve vyhodnoceni územního opatřeni AOV82,83,84 uvádí: *„Vlivy na ovzduší v době výstavby zanedbatelné (prašnost při přesunu zemin, emise ze spalování PHM, sekundární prašnost), v době provozu mírně pozitivní z důvodu náhrady spalovacích zdrojů při výrobě el. energie."* Vzhledem k tomu, že se ve vyhodnoceni uvádí, že vliv AOV32,83,84, na ochranu klimatu bude zanedbatelný, bude logicky zanedbatelný rozsah, ve kterém VTE realizované v AOV82, 83, 84 nahradí spalovací zdroje. Změna č. 2 ani územní opatřeni tento závěr nevyvrací, neobsahuji totiž vyčíslení toho, v jak velkém rozsahu VTE realizované VAOV82, 83, 84 nahradí jí spalovací zdroje a jaký přesně vliv bude mít tato náhrada na cíle sledované Změnou č. 2, tedy snížení energetické závislosti ČR a sníženi produkce CO_2. je také třeba řádně vyhodnotit, proč těchto cílů nelze dosáhnout jinými způsoby (zvýšení počtu bloků JEDU, popř. JETE, rozvoj vodíkové infrastruktury v souladu s Vodíkovou strategii ČR, větší důraz na rozvoj FVE). Proto ani blíže nespecifikovaná náhrada spalovací zdrojů není důvod, proč by měl zájem na vymezení AOV82 převážit nad jinými zájmy v území. **5. <u>Výška VTE a rozloha AO</u>** Ve Změně č. 2 ani v územním opatřeni pro AOV82, 83, 84 není vysvětleno, proč byla zvolena právě tato rozloha AO a proč má AOV právě tyto konkrétní hranice a proč právě toto vymezení AOV povede ke splnění cílů Změny č. 2. jinými slovy není vysvětleno, proč nemůže být AO vymezena jiným způsobem tak, aby kupř. byly VTE umisťovány v dostatečné vzdálenosti od zastavěného území a zastavitelných ploch podle územních plánů (min 1,5 km) a není porovnáno, zda by toto jiné vymezení AOV třeba také nevedlo ke splnění cílů Změny č. 2. podatel se domnívá, že to ale vzhledem k nespecifičnosti citů Změny č. 2 není ani možné, proto by také vůbec neměla být AOV82 vymezena. **6. <u>Hluková zátěž, vibrace a stroboskopický efekt</u>** Podatel zásadně nesouhlasí s tím, že Změna č. 2 ani příslušné územní opatřeni vůbec neřeší negativní dopady hluku. Hluk totiž Změna č. 2 chápe jako normální integrální součást VTE, bez které to prostě	

Poř. č.	Připomínkové místo	Číslo jednací	Článek	AO	Připomínka	Vyhodnocení
					nejde a je třeba se s tím smířit. Tento přístup nejlépe demonstruje přirovnání hluku z VTE k v podstatě příjemnému „šumění lesa", které mohou zaregistrovat jen neurotické osoby. Podatel se proto domnívá, že hlukové vlivy nebyly zhodnoceny a ve skutečnosti to ani není možné bez znalosti konkrétního projektu. Podatel zdůrazňuje, že nepovažuje za dostatečné, aby byla hluková zátěž řešena až v hlukové studii zpracované investorem. Takový přístup není schopný zajistit reálnou ochranu lidského zdraví. Podatel dále nesouhlasí s tím, že vůbec nedošlo k posouzeni vlivů infrazvuku, nízkofrekvenčního hluku a vibraci, ačkoliv odborné studie upozorňují na rizika spojená s těmito doprovodnými jevy provozu VTE. Podatel se domnívá, že nebyl ani řádně zhodnocen vliv vibrací na nemovitosti. Stejně tak nebyl řádně posouzen z hlediska vlivů tzv. stroboskopický efekt, kdy se posouzeni zejména nezaměřilo na obtěžující dopady stroboskopického efektu. 7. Vlivy na krajinný ráz Větrné elektrárny mají zásadní vlivy na krajinný ráz. Ve Vyhodnocení vlivů územního opatření AOV82 se uvádí: *„Z analýzy viditelnosti vyplývá, že hodnocené území se vyznačuje vysokou koncentrací kulturně-historických hodnot v otevřenějším prostoru mezi Mšenem a Mladou Boleslavi, který je současně silně podmíněn vazbou na CHKO Kokořínsko a na výhledy k Bezdězu. V bezprostředním okolí se nachází kostel* 3 *Narozeni Panny Marie, kostel sv. Havla, evangelický kostel, fara, zámek a soubor historických usedlostí a drobné sakrální architektury. Ve vzdálenosti do 2 km se dále uplatňuje hradiště Hrádek, kaple Korunováni Panny Marie, kostel sv. Františka Serafínského, větrný mlýn a další historické objekty. v širším území do 5 km a 15 km se koncentrují významné dominanty, zejména hrad Málkov, areál hradu Bezděz, hrad Houska, hrad Kokořín, hradiště a řada kostelů, zámků a tvrzi Základní hodnotou území je obraz Kokořínska a současně nerušené výhledy na dominantu Bezdězu, včetně jeho pozadí v ose sever-jih a v návaznosti na výhledy z Ještědu. Významná je také potřeba zachovat obraz Mšena v krajině a respektovat scenérie CHKO Kokořínsko. Nejde jen o jednotlivé památky, ale o celistvou krajinnou kompozici s mimořádně silným geniem loci. Větrné elektrárny by v tomto prostoru mohly narušit jak vlastní obraz Bezdězu, tak jeho pozadí a související dálkové výhledy stejně jako obraz Mšena a vnitřní scenérie Kokořínska."* Jak je možné, že všechny tyto vlivy jsou hodnoceny jako zanedbatelné, když přitom VTE budou představovat novou dominantu, která jednoznačně výrazně ovlivni krajinu, to není ve Změně č. 2 ani v územním opatřeni vysvětleno. Vliv VTE na krajinný ráz bude mít ještě další dopady – již napořád bude hodnota krajinného rázu snížena, takže bude možné do území umisťovat i další záměry, které by jinak kvůli ochraně krajinného rázu nebyly přípustné. **8. <u>Další negativní vlivy AOV82, AOV84</u>** - Oblasti AOV82, AOV84 uzavřou (odříznou) ze třech stran pohled do krajiny z obcí Trnová, Kluky Vrátno, Sudoměř. - Hranice oblasti se často nacházejí cca 500 metrů od zástavby. **9. <u>Rozpor s legislativou</u>** 9.1 Rozpor se zákonem č. 500/2004 Sb., správní řád	

Poř. č.	Připomínkové místo	Číslo jednací	Článek	AO	Připomínka	Vyhodnocení
					§ 3 - nebyl zjištěn stav bez důvodných pochybností § 68 - nedostatečné odůvodněni Návrh je nepřezkoumatelný, protože neobsahuje konkrétní podklady pro dané území. 9.2 Rozpor se zákonem č. 100/2001 Sb. (EIA/SEA), chybí posouzeni: kumulativních vlivů variantního řešeni konkrétních dopadů na území Dokumentace SEA je neúplná a věcně nedostatečná. 9.3) Rozpor se zákonem č. 114/1992 Sb. (ochrana přírody a krajiny) ohroženi krajinného rázu (§ 12) narušení ekologické stability 4 zásah do biotopů a migračních tras 9.4) Rozpor se stavebním zákonem § 18 a § 19 - ochrana hodnot území požadavek na udržitelný rozvoj Návrh představuje industrializaci volné krajiny bez dostatečného odůvodnění. 9.5. Nesoulad s právem Evropské unie 9.5.1 Směrnice o ptácích (2009/147/ES) a o stanovištích (92/43/EHS) nelze vyloučit negativní vliv na chráněné druhy chybí dostatečné biologické podklady Rozpor s požadavkem vyloučeni významného vlivu. 9.5.2 Směrnice EIA (2011/92/EU)	

Poř. č.	Připomínkové místo	Číslo jednací	Článek	AO	Připomínka	Vyhodnocení
					nedostatečné zapojení veřejnosti nedostatečné vyhodnoceni vlivů 9.6 Směrnice RED III (2023/2413)	
10480.	Alena Hanzlová	MMR-48192-2026-81	99cu	AOV38	Věc: Připomínka k návrhu Změny č. 2 Územního rozvojového plánu ČR (ÚRP ČR) Podávám připomínku k návrhu vymezení akceleračních oblastí pro větrné elektrárny (VTE) v území: AO č 38' oblast ROHOZEC kraj JIHOMORAVSKÝ Na základě níže uvedených důvodů **nesouhlasím** s tímto návrhem změny č. 2 ÚRP ČR, který se týká vymezení akceleračních oblasti pro výrobu energie z obnovitelných zdrojů. Uvádím základní **důvody**: **1) Nedostatky návrhu** ○ · návrh není dostatečně odůvodněn a **chybí konkrétní podklady** (zákon č. 500/2004 Sb.) ○ · nebyly dostatečně posouzeny **dopady na životní prostředí**(zákon č. 100/2001 Sb.) ○ · hrozí **narušeni krajiny a přírody** (zákon č. 114/1992 Sb.) ○ · návrh **nerespektuje ochranu hodnot území a kvalitu bydlení** (zákon č. 283/2021 Sb.) ○ · nebyly posouzeny jiné**varianty řešeni, zejména využitíbrownfieldů** (opuštěných a již narušených ploch) a návrh tak neodůvodněně zasahuje do volné krajiny ○ · vychází **pouze z expertních odhadů** (počet věži, výkon, rozmístěni) ○ · návrh **řeší problémy až dodatečně**, místo aby jim předešel ○ nejsou dostatečně vyhodnoceny **kumulativní dopady více záměrů v území** **2) Příroda a krajina** ○ · výskyt chráněných druhů (ptáci, netopýři) a zásah do migračních tras (vlk, rys apod.) ○ · narušení prvků ÚSES (biokoridory) ○ · zásadní změna krajiny a její industria|izace ○ · dominantní stavby (až cca 250 m vysoké) viditelné na velké vzdálenosti ○ · chybí posouzeni nočního osvětleni ○ · nedostatečně řešen kumulativní vliv více větrných elektráren **3) Voda a klima** ○ · narušení vsakováni vody do půdy a změna odtokových poměrů ○ · zhoršeni schopnosti krajiny zadržovat vodu a riziko vysychání krajiny ○ · nedostatečné odstupy od vodních toků (např. 8 m) ○ · chybí posouzeni vlivu na mikroklima **4) Zemědělská půda** ○ · zábor a znehodnocení kvalitní půdy ○ · možné zásahy do půd I. a II. třídy ochrany (nejcennější půdy) ○ · zhutněni půdy a zvýšeni eroze a rozděleni (fragmentace) pozemků ○ · nejasný stav a poškozeni meliorací **5) Dopady na obyvatele** ○ · hluk a jeho dlouhodobý vliv ○ · blikání stínů (stroboskopický efekt) ○ · změna charakteru bydlení ○ · pokles hodnoty nemovitosti	**Akceptováno.** Akcelerační oblast AOV38 – Rohozec byla vypuštěna.

Poř. č.	Připomínkové místo	Číslo jednací	Článek	AO	Připomínka	Vyhodnocení
					○ · není dostatečně vysvětleno, jak byla stanovena vzdálenost od obytné zástavby **6) Technická a bezpečnostní rizika** ○ · odlet ledu z rotorů v zimě ○ · zásah bleskem ○ · požáry zařízeni (obtížně zvládnutelné zásahy) ○ · pád části konstrukce ○ · únik provozních kapalin ○ · šíření požáru do krajiny ○ · kontaminace půdy a vody Není jasné, kdo nese **odpovědnost za škody na zdraví a majetku.** **7) Kumulace vlivů** ○ · sčítáni hluku, zásahů do krajiny a vizuální zátěže ○ · dopady vice elektráren nejsou vyhodnoceny společně ○ · výsledný dopad na životní prostředí i lidi může být výrazně vyšší **8) Rozpor se zákony ČR a EU** ○ · správní řád (zákon č. 500/2004 Sb.) ○ · ochrana přirody(zákon č. 114/1992 Sb.) ○ · EIA (zákon č. 100/2001 Sb.) ○ · ochrana půdy (zákon č. 334/1992 Sb.) ○ · stavební zákon (zákon č. 283/2021 Sb.) ○ · nesplněni podmínek směrnice EU RED lll (nevhodně zvolená lokalita, nevyřešené dopady) ○ · návrh může zasahovat do práva na příznivé životní prostředí a ochranu zdraví podle Listiny základních lidských práv a svobod (či. 31, či. 35, či. 11) ○ · porušeni principu předběžné opatrnosti (ČI. 191 SFEU), návrh je předkládán bez dostatečných podkladů a při existenci důvodných pochybností o jeho dopadech Navržená oblast **má zásadní střety s přírodou, krajinou, vodou i životem obyvatel.**Tyto problémy nejsou odstraněny, pouze částečně zmirňovány. Návrh nemá dostatečné podklady, neřeší varianty a nehodnotí kumulativní dopady, proto **požaduji vyloučení akcelerační oblasti z návrhu.**	

Poř. č.	Připomínkové místo	Číslo jednací	Článek	AO	Připomínka	Vyhodnocení
10481.	Otlík Tomáš	MMR-48193-2026-81	99czo	AOV61	**Věc: Zásadní připomínka a nesouhlas s návrhem Změny č. 2 Územního rozvojového plánu ČR – požadavek na vyřazení akcelerační oblasti AOV61 (Sádek)** Tímto podávám jako občan dotčený navrhovaným záměrem zásadní připomínku k návrhu vymezení akcelerační zóny pro větrné elektrárny (VTE) s označením **AOV61 Sádek** (dotčená území: Velké Heraltice, Hlavnice, Jezdkovice, Bratříkovice, Svobodné Heřmanice a širší okolí). S návrhem týkajícím se vymezení AOV61 **zásadně nesouhlasím a požaduji jeho úplné vyřazení** z akceleračních zón. Záměr představuje neospravedlnitelnou industrializaci volné krajiny a není veřejným zájmem, nýbrž soukromým podnikatelským záměrem. Níže uvádím konkrétní důvody a upozorňuji na nezákonnost, věcné vady a závažná rizika návrhu. **I. Rozpor se zákony ČR a právem Evropské unie** Návrh vykazuje **závažné nedostatky** a je v **rozporu** s následujícími právními předpisy: **1. Právní předpisy ČR:** • **Zákon č. 500/2004 Sb., správní řád:** Porušení § 3 (nezjištěn stav bez důvodných pochybností) a § 68 (nedostatečné odůvodnění). Návrh je nepřezkoumatelný. • **Zákon č. 100/2001 Sb. (EIA/SEA):** Chybí posouzení kumulativních vlivů, variantních řešení (vč. nulové varianty) a konkrétních dopadů na území. • **Zákon č. 114/1992 Sb., o ochraně přírody a krajiny:** Ohrožení krajinného rázu (§ 12), narušení ekologické stability, zásah do biotopů a migračních tras. • **Zákon č. 283/2021 Sb., stavební zákon:** Porušení § 18, § 19, § 32 a § 97 (ochrana hodnot území, minimální střet s veřejnými zájmy, požadavek na udržitelný rozvoj). **2. Právo Evropské unie a mezinárodní úmluvy:** • **Směrnice o ptácích (2009/147/ES) a o stanovištích (92/43/EHS):** Nelze vyloučit negativní vliv na chráněné druhy (chybí biologické podklady čl. 6 odst. 3). • **Směrnice EIA(2011/92/EU):** Nedostatečné vyhodnocení vlivů a formální zapojení veřejnosti. • **Směrnice RED III (2023/2413):** Nebyla doložena priorita využití brownfieldů a umělých ploch. Vymezení ve volné krajině je v rozporu s principem minimalizace dopadů. • **Čl. 191 SFEU (Princip předběžné opatrnosti):** Nerespektování ochrany zdraví a životního prostředí. • **Evropská úmluva o krajině (ETS No. 176):** Nedostatečná ochrana krajiny jako základní složky ŽP.	**Neakceptováno.** Vymezení akcelerační oblasti proběhlo na základě biologického posouzení konkrétního navrhovaného území podle § 11 odst. 3 resp. 4 ZOZE, jehož výsledky spolu s výsledky vyhodnocení vlivů na životní prostředí (SEA/VVURÚ, Příloha 5 k Z2 ÚRP) byly zapracovány do návrhu Změny č. 2 ÚRP; oblasti, u nichž autorizované osoby identifikovaly významné negativní nebo kumulativní vlivy, byly ze Z2 ÚRP vyloučeny (odůvodnění Z2 ÚRP). Zpracování VVURÚ odpovídá obsahem i strukturou požadavkům přílohy č. 4 stavebního zákona; jde o hodnocení na úrovni koncepce, nikoli na úrovni konkrétních záměrů, a tomu odpovídá i míra podrobnosti použitých podkladů. Záměry v akcelerační oblasti podléhají posouzení vlivů dle § 11 ZOZE v rámci jednotného environmentálního stanoviska; EIA dle zákona č. 100/2001 Sb. se pro záměry ve vymezených akceleračních oblastech nebude opakovaně vyhotovovat v rámci stavebního řízení (§ 11 odst. 5 ZOZE). Konkrétní záměry se nadále povolují v souladu se stavebním zákonem za podmínek stanovených v územním opatření. Problematika krajinného rázu byla posuzována v rámci VVURÚ, a to jak z hlediska navrhovaného souboru akceleračních oblastí jako celku, tak pro jednotlivé oblasti v kartách akceleračních oblastí (viz příloha č. 2 vyhodnocení vlivů). Vliv na krajinný ráz byl jedním z důvodů, proč bylo 16 původně uvažovaných akceleračních oblastí z návrhu zcela vypuštěno a u 48 ze zbývajících 80 oblastí pro VTE byl snížen limit maximální výšky větrných elektráren. Přítomnost přírodní rezervace Hořína a Arboreta Nový Dvůr v širším okolí AOV61 – Sádek byla zohledněna při hodnocení krajinného rázu a biologickém posouzení; výsledky tohoto posouzení neidentifikovaly překážky bránící vymezení oblasti. Pro vymezení akceleračních oblastí byla využita vrstva území významných pro ptáky zpracovaná Českou společností ornitologickou (ČSO) na základě metodiky BirdLife International a vrstva území významných pro netopýry dle podkladů ČESON; ochrana chráněných druhů je zajištěna podmínkami zahrnutými do územních opatření, zejména povinností monitoringu mortality a selektivních odstávek v kolizně rizikovém období. Do územního opatření u akcelerační oblasti pro VTE je zapracována podmínka zpracování hlukové studie a minimalizace shadow flicker efektu; akcelerační oblasti jsou vymezovány v minimální vzdálenosti 500 m od obytné zástavby. Ustanovení obecně závazných právních předpisů týkajících se hlukové zátěže nejsou uplatněním Změny č. 2 ÚRP porušena. Kumulativní a synergické vlivy byly posuzovány v rámci SEA/VVURÚ; jejich výsledky byly promítnuty do vymezení

Poř. č.	Připomínkové místo	Číslo jednací	Článek	AO	Připomínka	Vyhodnocení
					• **Aarhuská úmluva (1998):** Omezení práva veřejnosti na informace a účasti v rozhodovacích procesech. **II. Nedostatky v podkladech a systémová rizika** • **Absence metodik požární bezpečnosti:** Dle vyjádření GŘ HZS ČR (z 6. 2. 2024) neexistuje právní ani metodická úprava požární bezpečnosti VTE, nejsou stanoveny odstupové vzdálenosti od lesů a zástavby. Zásahy hasičů by byly pouze defenzivní. • **Rizika pro dopravu:** Ministerstvo dopravy ČR (vyjádření MD-22459/2026-940/3) potvrdilo absenci metodiky posuzování vlivu VTE na bezpečnost provozu (vizuální distrakce, stínové efekty, odlet ledu a částí staveb). • **Nevyřešená infrastruktura a likvidace:** Návrh neřeší kapacitu distribuční soustavy, extrémní dopravní zátěž z přepravy komponentů na úzkých komunikacích, ani systémovou sanaci a likvidaci staveb po skončení životnosti **III. Narušení krajiny, přírody a biodiverzity** • **Krajinný ráz:** Výstavba VTE o výšce 180 m a více představuje nevratnou degradaci turisticky cenné krajiny (přírodní rezervace Hořina - kde vykvétá populace kriticky ohroženého šafránu Heuffelova, blízkost lomu Šífr, mezinárodně ceněný areál Slezského zemského muzea – Arboretum Nový Dvůr). • **Ohrožení chráněných druhů:** V oblasti se vyskytují druhy z Červené knihy ohrožených živočichů (luňák hnědý, luňák červený, jeřáb popelavý, výr velký, orel mořský). Území je navíc tradiční tahovou zastávkou migrujícího ptactva. **IV. Dopady na zdraví a majetek obyvatel** • **Zdravotní rizika:** Dle doporučení WHO vyvolávají VTE blíž než 8 km od obydlí souvislé obtěžování (hluk, infrazvuk, stroboskopický a světelný efekt), které vede k poruchám spánku a psychické zátěži. • **Znehodnocení majetku:** Praxe dokazuje pokles hodnoty nemovitostí v okolí VTE (do 3 km) až o 50 %. Nemovitosti se stávají neprodejnými, obcím hrozí odliv obyvatel a ztráta atraktivity. **V. Závěrečné požadavky** Na základě výše uvedeného **žádám o úplné vyřazení oblasti AOV61 z návrhu akceleračních zón.** Pokud tomuto požadavku nebude vyhověno, žádám, aby **návrh nebyl schválen a byl vrácen k zásadnímu přepracování**, přičemž požaduji doplnění a splnění následujících bodů: 1. Zpracování podrobného **terénního biologického a ornitologického průzkumu** v délce trvání minimálně **3 roky** (dle metodik České společnosti ornitologické a České společnosti pro ochranu netopýrů) vč. detailní studie zohledňující migrační trasy ptáků.	akceleračních oblastí a podmínek územních opatření. Požadavky na metodiku požární bezpečnosti VTE a řešení dopravní a likvidační infrastruktury jsou záležitostí fáze povolování konkrétních záměrů, nikoli celostátní územně rozvojové dokumentace. Otázka kompenzace případného snížení hodnoty nemovitostí se řídí obecnými právními předpisy a nesouvisí s předmětem řízení o Z2 ÚRP.

Poř. č.	Připomínkové místo	Číslo jednací	Článek	AO	Připomínka	Vyhodnocení
					2. Zpracování dlouhodobého posouzení vlivů na veřejné zdraví, minimálně **dvouletý výzkum dopadu VTE** ve vzdálenosti nižší než 3 km na zdraví obyvatel (hluk, infrazvuk, stroboskopický efekt). 3. Zpracování podrobného **hodnocení vlivu** na krajinný ráz a doložení výpočtu viditelnosti VTE. 4. Předložení metodik posouzení **požární bezpečnosti** (vč. odstupových vzdáleností) a vlivu na **bezpečnost silničního provozu**. 5. Zpracování **kompenzačního mechanismu** pro obyvatele, který zaručí plné vyrovnání nákladů při znehodnocení majetku nebo nutnosti přestěhování do jiné lokality z důvodu likvidace klidu a krajinného rázu. Žádám o řádné vypořádání této připomínky v souladu se zákonem a písemné doložení konkrétního odůvodnění přijatého řešení.	

Poř. č.	Připomínkové místo	Číslo jednací	Článek	AO	Připomínka	Vyhodnocení
10482.	Hanzlová Alena, Ing.	MMR-48194-2026-81	I.1.b.2.	VTE	Věc: Připomínka k návrhu Změny č.2 Územního rozvojového plánu ČR (§ 97 zák. č. 283/2021 Sb., stavební zákon): - Připomínky k vyhodnocení vlivů návrhu Změny č. 2 Územního rozvojového plánu na udržitelný rozvoj území - Připomínky k návrhům jednotlivých územních opatření k akceleračním oblastem v České republice Připomínku podává: Ing.Alena Hanzlová Narození : Bydliště : tímto podává výše specifikovanou připomínku proti vymezení všech akceleračních oblastí pro větrnou energii v ČR I. Právní odůvodnění Schválením akceleračních zón se vymezují území v České republice, ve kterých se protiústavně zjednodušuje a zrychluje povolovací proces pro určitý druh staveb, tedy vyčleňuje se v rozporu s principem rovnosti před zákonem určitý druh správního řízení. Základní princip rovnosti přitom vyžaduje, aby byl zákon ve stejných nebo obdobných situacích vykládán stejně pro všechny. Sám Ústavní soud ČR přitom konstantně a trvale zakazuje libovůli, a vždy v rámci rovnosti před zákonem zkoumá, zda zákonodárce nevytvořil neodůvodněné rozdíly, které nemají racionální základ. Zde tato nedůvodná nerovnost byla zákonem přímo vytvořena pro určitý druh staveb, tedy pro nedůvodně protěžovanou skupinu stavebníků a vlastníků nemovitostí bylo vytvořeno speciální a nedůvodně zjednodušené stavební řízení; tím se vytvořil právní stav, kdy pro stavby trvale a často nevratně vysoce zatěžující krajinu a její obyvatele a s výraznými faktickými dopady na krajinu a její obyvatele se paradoxně zjednodušuje jejich povolování, zatímco u staveb výrazně jednodušších se trvá na náročnosti povolovacího řízení. Pro stavebníky VTE se tedy vytvořilo ze strany zákonodárců protekční právní prostředí, tj. pozitivní právní diskriminace. Bylo tedy porušeno ústavně chráněné právo na rovnost před zákonem dle	**Neakceptováno.** Podatelka požaduje úplné vypuštění všech akceleračních oblastí pro větrnou energii z Územního rozvojového plánu. Tomuto požadavku nelze vyhovět. Vymezení akceleračních oblastí pro větrnou energii je ústředním nástrojem Změny č. 2 ÚRP, jehož účelem je splnění závazků České republiky plynoucích z nařízení Evropského parlamentu a Rady (EU) 2023/2413 (RED III), zejména čl. 15b a násl., a ze zákona č. 21/2024 Sb., o urychlení výstavby obnovitelných zdrojů energie (ZOZE). Vypuštění všech akceleračních oblastí by bylo v přímém rozporu s těmito závazky. Podatelka namítá protiústavnost institutu akceleračních zón s odkazem na čl. 3, čl. 8, čl. 11 a čl. 101 Ústavy ČR a Listiny základních práv a svobod. Posuzování ústavnosti zákonných ustanovení, na nichž je Z2 ÚRP založena, nenáleží pořizovateli územně rozvojového plánu; pořizovatel je povinen postupovat v souladu s platným právem. Zákonnost a ústavní souladnost procesu vymezování akceleračních oblastí je věcí obecných soudů, popřípadě Ústavního soudu ČR, nikoliv předmětem vypořádání připomínek v rámci pořizovacího procesu územně plánovací dokumentace. Územní plánování na celostátní úrovni je výkonem státní správy; ústavou zaručená samospráva obcí (čl. 8, 100, 101 Ústavy ČR) tím není dotčena. Vymezení akceleračních oblastí proběhlo na základě biologického posouzení konkrétního navrhovaného území podle § 11 odst. 3 resp. 4 ZOZE, jehož výsledky spolu s výsledky vyhodnocení vlivů na životní prostředí (SEA/VVURÚ, Příloha 5 k Z2 ÚRP) byly zapracovány do návrhu Změny č. 2 ÚRP; oblasti, u nichž autorizované osoby identifikovaly významné negativní nebo kumulativní vlivy, byly ze Z2 ÚRP vyloučeny (odůvodnění Z2 ÚRP, odst. 32). Zpracování VVURÚ odpovídá obsahem i strukturou požadavkům přílohy č. 4 stavebního zákona; jde o hodnocení na úrovni koncepce, nikoli na úrovni konkrétních záměrů, a tomu odpovídá i míra podrobnosti použitých podkladů. Záměry v akcelerační oblasti podléhají posouzení vlivů dle § 11 ZOZE v rámci jednotného environmentálního stanoviska; EIA dle zákona č. 100/2001 Sb. se pro záměry ve vymezených akceleračních oblastech nebude opakovaně vyhotovovat v rámci stavebního řízení (§ 11 odst. 5 ZOZE). Konkrétní záměry se nadále povolují v souladu se stavebním zákonem za podmínek stanovených v územním opatření. Kumulativní a synergické vlivy byly posuzovány v rámci SEA/VVURÚ; jejich výsledky byly promítnuty do vymezení akceleračních oblastí a podmínek územních opatření. Problematika krajinného rázu byla posuzována v rámci VVURÚ, a to jak z hlediska navrhovaného souboru akceleračních oblastí

Poř. č.	Připomínkové místo	Číslo jednací	Článek	AO	Připomínka	Vyhodnocení
					čl. 3 odst. 1 Listiny základních práv a svobod. Rovnost před zákonem není přitom privilegium, ale základní právo; stavebníci VTE nemají právo být zvýhodňováni ve stavebním právu vůči ostatním stavebníkům, naopak, bylo by důvodnější požadovat po nich s ohledem na náročnost staveb a jejich dopady do krajiny a na obyvatele přísnější podmínky. Rovnost před zákonem je základní právní princip zaručující, že se všemi osobami je zacházeno stejně bez diskriminace, a to včetně jakékoli pozitivní diskriminace. Tento princip, ukotvený v ústavním pořádku (Listina základních práv a svobod), zajišťuje rovný přístup k právům a spravedlivému procesu před orgány veřejné moci, tedy i před orgány ve stavebním řízení. Rychlost předmětného správního řízení v případě VTE není absolutně důvodným argumentem, ale spíše naopak, svědčí v jeho neprospěch. Rovnost před zákonem není privilegium, ale základní právo, které nám zaručuje náš ústavní pořádek, a proto zavedení akceleračních zón je protiústavním krokem. A. Porušení ústavního pořádku České republiky Realizací větrných elektráren dále dochází ve vztahu k samosprávám, k účastníkům daných správních řízení včetně obcí a měst a objektivně vůči všem občanům naší země, k porušení těchto ustanovení: 1. Ústavního zákona č. 1/1993 Sb., tj. Ústavy České republiky, v těchto částech a) Porušení Čl. 7: Stát dbá o šetrné využívání přírodních zdrojů a ochranu přírodního bohatství. Stát by tím, že by povolil realizovat podobné dílo, by nedbal o šetrné využívání přírodních zdrojů a ochranu přírodního bohatství, tj. připustil by zasáhnout do krajiny natrvalo tak, že by ji regionálně zcela narušil a zničil. Tím by porušil daný článek Ústavy ČR. b) Porušení Čl. 8: Zaručuje se samospráva územních samosprávných celků. Porušení Čl. 101, odst.1: Obec je samostatně spravována zastupitelstvem. Tím, že se připustil režim protiústavních akceleračních zón, se dále připustil protiprávní zásah do územních plánů, jejichž obsah je výsostným právem obcí jako jednotek územních samospráv. Podobným způsobem stát není oprávněn, a to ani zákonodárnou cestou, zasahovat do vyhrazené pravomoci obcí. Schvalování územního plánu je proces v kompetenci zastupitelstva obce, které rozhoduje o jeho pořízení, zadání i finálním vydání. Přijetím akceleračních zón došlo k protiústavnímu zásahu do práva na samosprávu v této oblasti, a pokud by došlo k povolení větrné elektrárny na základě tohoto právního předpisu, jednalo by se o rozhodnutí protiústavní. 2. Ústavní zákon č. 2/1993 Sb. ve znění ústavního zákona č. 162/1998 Sb. a ústavního zákona č. 295/2021 Sb., Listina základní práv a svobod a) Porušení Čl. 4, odst. 3: Zákonná omezení základních práv a svobod musí platit stejně pro všechny případy, které splňují stanovené podmínky. Porušení Čl. 4, odst. 4: Při používání ustanovení o mezích základních práv a svobod musí být šetřeno jejich	jako celku, tak pro jednotlivé oblasti v kartách akceleračních oblastí (viz příloha č. 2 vyhodnocení vlivů). Vliv na krajinný ráz byl jedním z důvodů, proč bylo 16 původně uvažovaných akceleračních oblastí z návrhu zcela vypuštěno a u 48 ze zbývajících 80 oblastí pro VTE byl snížen limit maximální výšky větrných elektráren. Do územního opatření u akcelerační oblasti pro VTE je zapracována podmínka zpracování hlukové studie a minimalizace shadow flicker efektu; akcelerační oblasti jsou vymezovány v minimální vzdálenosti 500 m od obytné zástavby. Ustanovení obecně závazných právních předpisů týkajících se hlukové zátěže nejsou uplatněním Změny č. 2 ÚRP porušena. K připomínce nesouladu s RED III a absenci posouzení prioritizace brownfieldů: nařízení RED III nestanoví povinnost přednostního využití brownfieldů pro výstavbu větrných elektráren; pořizovatel byl povinen vymezit dostatečně velké plochy pro dosažení národních cílů v oblasti obnovitelných zdrojů energie.

Poř. č.	Připomínkové místo	Číslo jednací	Článek	AO	Připomínka	Vyhodnocení
					podstaty a smyslu. Taková omezení nesmějí být zneužívána k jiným účelům, než pro které byla stanovena. Přijetím právní úpravy akceleračních zón došlo k zásadnímu protiústavnímu narušení principu rovnosti, když pro vybrané typy staveb, zde větrných elektráren, byly jedny subjekty práva nedůvodně zvýhodněny (pozitivní diskriminace), a jiné subjekty práva znevýhodněny. Investoři větrných elektráren byli právní úpravou zvýhodněni (nedůvodně preferováni) ve stavebním řízení, zatímco investoři jiných staveb nikoli (byla jim ponechána původní právní pozice), a všichni účastníci správních řízení staveb větrných elektráren, kteří jsou jimi hrubě zasahováni, jsou výrazně zasaženi do svých vlastnických práv s výrazně omezenými procesními právy. Není zde v žádném případě splněna ani tvrzená podmínka veřejného zájmu, když dané stavby VTE nejsou stavby, které by musely být realizovány objektivně důvodně rychle, navíc jejich realizace by byla často zcela objektivně a prokazatelně negativně zasahující svým vlivem zcela zásadně do života lidí v jejich okolí. Dochází tak k narušování ústavního pořádku, a to uvedených dvou článků Listiny základních práv a svobod. Článkem 4, odst.3 dochází k nedůvodnému protekčnímu preferování správního řízení konkrétních investorů s cílem dosažení jejich zisku, a to za porušení čl.4, odst.4, kdy je hrubě zasahováno do práv vlastníků v daném regionu, tedy za rezignace za šetření podstaty a smyslu našich práv. Stavbou daných větrných elektráren se výrazně omezují naše základní vlastnická práva, a zasahuje se současně trvale do našeho práva na život (na zdraví). b) Porušení Čl. 6, odst. 1: Každý má právo na život. Porušení Čl. 11, odst. 1: Každý má právo vlastnit majetek. Vlastnické právo všech vlastníků má stejný zákonný obsah a ochranu. Porušení Čl. 11, odst. 3: Vlastnictví zavazuje. Nesmí být zneužito na újmu práv druhých anebo v rozporu se zákonem chráněnými obecnými zájmy. Jeho výkon nesmí poškozovat lidské zdraví, přírodu a životní prostředí nad míru stanovenou zákonem. Realizací daného záměru výstavby větrných elektráren za daných podmínek by došlo dále k porušení našeho práva na život, když by byl ohrožen dopady vlivu provozování daných elektráren, včetně možný ch námraz a přímého ohrožené zdraví. To je již dokázáno vědeckými studiemi. Vlastnické právo má mít stejnou ochranu; vlastnické právo vlastníků pozemků, na kterých má být prováděna procesně „protekční“ výstavba větrných elektráren, je preferováno před vlastnictvím vlastníků pozemků, na kterých je provedeno obydlí. Rovněž hrubě je porušován čl. 11, odst.3, když vlastnické právo vlastníků pozemků, na kterých chtějí investoři realizovat větrné elektrárny, je zneužíváno vůči vlastníkům druhých, tedy nám, a výkon vlastnického práva tím, že na pozemcích bude realizována	

Poř. č.	Připomínkové místo	Číslo jednací	Článek	AO	Připomínka	Vyhodnocení
					větrná elektrárna, bude poškozovat lidské zdraví, přírodu a životní prostředí nad míru stanovenou zákonem. Výhrady, které byly vůči výstavbě větrných elektráren vzneseny, nikdo nevyvrátil, naopak, jsou v Evropě potvrzovány. c) Porušení Čl. 12, odst.1, věta první: Obydlí je nedotknutelné. Realizací daného záměru výstavby větrných elektráren za daných podmínek je hrubě narušováno naše právo na nedotknutelnost obydlí. Podoba a projevy provozu daných staveb de facto naše obydlí trvale, tj. navždy ničí. B. Porušení dalších právních ustanovení a principů v souvislosti s danou připomínkou Obce 1. Zákon č. 100/2001 Sb. (zákon o EIA): Ustanovení § 10a a násl. stanoví povinnost SEA pro strategické dokumenty s potenciálně významným vlivem na životní prostředí. Biologické posouzení dle ustanovení § 11 odst. 4 ZOZE (bylo dokončeno 10. 12. 2025) nahradit SEA/EIA nemůže – zabývalo se výhradně faunou, florou a biotopy, nikoli však vlivy na zdraví lidí. 2. NV č. 272/2011 Sb. (o ochraně zdraví před nepříznivými účinky hluku): Stanoví noční limit v chráněném venkovním prostoru LAeq,8h = 40 dB, vnitřní prostor (ložnice) = 30 dB. Splnitelnost těchto limitů musí být prokazatelná po celou dobu životnosti záměru; bez akustické studie pro specifický terén kotliny to nelze garantovat. 3. Princip předběžné opatrnosti (čl. 191 SFEU, § 13 zákona č. 17/1992 Sb.): V případě vědecké nejistoty ohledně zdravotních dopadů je povinností orgánů veřejné moci přijmout ochranná opatření, aniž by bylo nutné čekat na úplné prokázání újmy. Nelze stavbu realizovat, když není naplněn princip povinnosti předběžné opatrnosti povolovacích státních orgánů. C. Zákonnost a nesoulad s právními předpisy ČR Návrh akceleračních zón znamená zjednodušený a zrychlený systém povolování záměrů výstavby větrných elektráren VTE. To Je silně zasahuje dotčenou Obec a její občany, aniž má tento zjednodušený a zrychlený systém povolování sebemenší důvod. Neuváženým zrychleným povolováním VTE hrozí nevratné poškození krajinného rázu, kulturních a přírodních hodnot a snížení kvality života obyvatel. Nesouhlasíme proto s vymezením výše uvedených akceleračních zón (viz dále), neboť by tím bylo zcela popřen princip posouzení vlivů konkrétního záměru na jeho okolí, tedy bylo by znemožněno dostatečně odborně a časově zhodnotit negativa a přijímat opatření k jejich eliminaci, aniž by k podobnému spěchu byl jakýkoli důvod, když opomineme tlaky ekonomické – ty však nejsou a nesmí být předmětem správního posuzování ani upřednostňování lhůt. Zákonné rozpory jsou následující:	

					Rozpor se zákonem č. 500/2004 Sb., správní řád a) Ustanovení § 3 – nebyl zjištěn stav bez důvodných pochybností b) Ustanovení § 68 – nedostatečné odůvodnění K tomu přistupuje, že návrh je nepřezkoumatelný komplexně, protože neobsahuje konkrétní podklady pro dané území. 2. Rozpor se zákonem č. 100/2001 Sb. (EIA/SEA), Zde chybí posouzení a) kumulativních vlivů b) variantního řešení včetně nulové varianty c) konkrétních dopadů na území Dokumentace SEA je neúplná a věcně nedostatečná; opět je zde očividná nerovnost mezi druhy staveb a investory směrem k protekční preferenci. 3. Rozpor se zákonem č. 114/1992 Sb. (ochrana přírody a krajiny) a) ohrožení krajinného rázu (§ 12) b) narušení ekologické stability c) zásah do biotopů a migračních tras Tyto kroky se dějí bez jakéhokoli odůvodnění, a volí se cesta nedůvodné preference. 4. Rozpor se stavebním zákonem a) § 18 a § 19 – ochrana hodnot území b) požadavek na udržitelný rozvoj Návrh představuje industrializaci volné krajiny bez dostatečného odůvodnění tohoto jednání. D. Nesoulad s právem Evropské unie 1. Směrnice o ptácích (2009/147/ES) a o stanovištích (92/43/EHS) Ve vztahu k obsahu této směrnice a) nelze vyloučit negativní vliv na chráněné druhy b) chybí dostatečné biologické podklady Rozpor s požadavkem vyloučení významného vlivu. 2. Směrnice EIA (2011/92/EU) Byla porušena ve všech podstatných atributech: a) nedostatečné zapojení veřejnosti b) nedostatečné vyhodnocení vlivů 3. Směrnice RED III (2023/2413)	

Poř. č.	Připomínkové místo	Číslo jednací	Článek	AO	Připomínka	Vyhodnocení
					Nebyla doložena priorita využití: a) zastavěných ploch b) brownfieldů c) technicky narušených území když Obec uvádí, že nesouhlasí se zřizováním daných staveb ani na těchto. Vymezení ve volné krajině preferenčně bez dalšího pro dané stavby je v hrubém rozporu s principem minimalizace dopadů, aniž to bylo dokonce jakkoli zdůvodněno převažujícím důležitějším zájmem. 4. Princip předběžné opatrnosti (čl. 191 SFEU) Politika Unie v oblasti životního prostředí přispívá k sledování následujících cílů: a) zachování, ochrana a zlepšování kvality životního prostředí jako základní princip b) ochrana lidského zdraví jako absolutní priorita c) uvážlivé a racionální využívání přírodních zdrojů bez jejich trvalého zasažení 5. Evropská úmluva o krajině (European Landscape Convention), ETS No. 176 a) nedostatečná ochrana krajiny jako základní složky životního prostředí b) ignorování charakteru daného území obecně i konkrétně c) nedostatečné zapojení veřejnosti do rozhodování o zásazích do krajiny včetně ignorování územní samosprávy d) zasahování zvenčí do krajiny bez zapojení samosprávy a veřejnosti s volbou preference konkrétních subjektů 6. Aarhuská úmluva (Convention on Access to Information, Public Participation in Decision-making and Access to Justice in Environmental Matters), 1998 Tímto krokem by byly porušeny klíčové pilíře úmluvy: a) Povinnost úřadů poskytovat informace o životním prostředí. b) Veřejnost získala právo se vyjádřit k projektům (např. EIA) před jejich schválením. c) Byla zpřístupněna spravedlnost, tj. právo napadnout rozhodnutí správních úřadů u soudu, pokud byla porušena práva na informace či účast. Jak jsme výše uvedli, realizace daných staveb by zasáhla do našich ústavních a zákonných práv hned ve více rovinách. Stavby tohoto typu by obecně i konkrétně by trvale ohrozily zdraví obyvatel, zasáhly by trvale do kvality naší krajiny a našich obydlí, ohrozily životní prostředí a zdevalvovaly by trvale naše vlastnictví. Mají být realizovány za nedůvodného procesního preferování soukromých subjektů ve správním řízení za účelem jejich zisku, za současného zásahu	

Poř. č.	Připomínkové místo	Číslo jednací	Článek	AO	Připomínka	Vyhodnocení
					do práv jiných subjektů včetně nás, jednotek územních samospráv (dokonce přímým zásahem akceleračních zón zvenčí do jejich územních plánů, což je výhradní pravomoc jednotek územních samospráv, a jde tedy o protiústavní zásah do samosprávy – viz dále ve shrnující části připomínky), vlastních práv jiných vlastníků, aniž je současně jakkoli prokazatelně vyvrácen negativní vliv trvalého provozu těchto staveb. Zastáváme názor, že dané akcelerační zóny ani na nich realizující se stavby nemohou být nikdy povoleny z důvodů a) rozporu s ústavním pořádkem ČR v mnoha rovinách včetně zásahu do územní samosprávy b) nedůvodné protiústavní procesní preference zvýhodněným stavebním řízením, zakládající nerovnost subjektů práva podle druhu staveb c) zásahů do ústavně chráněných práv ostatních vlastníků (účastníků řízení) včetně Obce d) objektivní škodlivosti provozu připravovaných staveb a jejich trvalého zásahu do životního prostředí a krajiny e) jejich objektivního, a především trvalého, dopadu na kvalitu a hodnotu klasického vlastnického práva V případě, že by naší připomínce nebylo vyhověno, využijeme všech prostředků právní ochrany včetně ochrany soudní, až po případnou stížnost u Ústavního soudu ČR, k ochraně práv naší obce a jejich občanů. Žádáme proto, aby MMR ČR proto vzalo námi všechny uváděné právní důvody se vší vážností v úvahu. Procesně se opíráme podpůrně, ovšem důsledně, rovněž o ustanovení Občanského zákoníku č. 89/2012 Sb.: § 1042: „Vlastník se může domáhat ochrany proti každému, kdo neprávem do jeho vlastnického práva zasahuje nebo je ruší jinak než tím, že mu věc zadržuje.“ II. Shrnutí a konkretizace důvodů připomínky Závěrem shrnujeme po komplexních právních důvodech, které by samy o sobě již dle našeho názoru obstály, v druhé části konkrétní body naší připomínky. 1.Nepřiměřený až neústavní zásah do samosprávy Vymezení akceleračních oblastí vždy představuje zásah do práva obce rozhodovat o svém územním rozvoji, neboť předjímá umístění rozsáhlých energetických staveb bez dostatečného individuálního odůvodnění. Zasahuje tím do jejího územního plánu, a v rozhodování do práva na samosprávu obce dle našeho ústavního pořádku. 2.Nepřezkoumatelnost vymezení Dokument neobsahuje konkrétní zdůvodnění výběru těchto specifikovaných lokalit ani jejich srovnání s alternativami, pokud jaké existují. Není prokázáno, že jde o nejméně	

Poř. č.	Připomínkové místo	Číslo jednací	Článek	AO	Připomínka	Vyhodnocení
					konfliktní řešení, a rovněž nebylo odůvodněno, proč jsou tyto preference vůbec formou akceleračních lokalit realizována; ekonomické důvody nemohou být nikdy důvodem pro snížení nároků na ochranu krajinného rázu, resp. životního prostředí. Nepřejeme si to na území žádné Obce. 3. Zásah do krajinného rázu a kvality bydlení Vymezení umožňuje umístění větrných elektráren v blízkosti sídla obcí, což povede k těmto negativním a nedůvodném následkům: a) Zásadní a trvalé změně charakteru krajiny b) Trvalému narušení historických krajinných dominant c) Trvalému zhoršení podmínek pro bydlení a rekreaci (hluk, stroboskopický efekt) d) Trvalému zásahu do hodnoty majetku obcí i občanů v ní žijících 4. Nedostatečné posouzení vlivů na životní prostření Vyhodnocení vlivů (SEA) je příliš obecné a nezohledňuje konkrétní podmínky území (viz část I. připomínky), zejména: a) Výskyt chráněných druhů b) Ekologické vazby v krajině c) Kumulativní vlivy více záměrů 5. Nezohlednění chráněných území v blízkosti záměru V blízkosti akceleračních oblastí se nacházejí často významné přírodní lokality. Tyto nebyly vzaty vůbec v potaz. Ačkoliv se tato území ne vždy nacházejí přímo v hranicích oblastí, vliv dopadů akceleračních zón tvrdíme a důvodně předpokládáme; proto je nezbytné posoudit ze strany oblastí následující, a to také navrhujeme: a) Vliv na jejich ochranné podmínky b) Narušení ekologických vazeb v krajině c) Možné ovlivnění chráněných druhů v širším území Z dokumentů nevyplývá, že by tyto vlivy byly konkrétně a individuálně vyhodnoceny, tvrdíme tedy, že vyhodnoceny nebyly. Proto požadujeme doplnění posouzení uvedených vlivů na uvedená území včetně jejich širších ekologických a krajinných souvislostí. 6. Kumulace vlivů v území (hluk a infrastruktura) V širším území dochází ke kumulaci: • Dopravního hluku • Technologického hluku větrných elektráren, popř. případného dalšího hluku, by docházelo • Celkové zátěže krajiny ve všech směrech Tato kumulace nebyla konkrétně posouzena. Tuto kumulaci oprávněně a důvodně tvrdíme, a její případné vyvrácení a odůvodnění tohoto vyvrácení požadujeme. 7. Nesouhlas obyvatelstva a sociální dopady Obce evidují výrazný nesouhlas obyvatel s vymezením akceleračních oblastí, který se projevuje mimo jiné formou petice. Tento nesouhlas důvodně odráží: • Obavy z negativních dopadů na kvalitu bydlení • Obavy z vlivu na kvalitu hodnoty jejich nemovitého majetku • Zásah do charakteru obcí • Snížení atraktivity všech území Tyto sociální dopady a ohled na obyvatele zde žijící nebyly v	

Poř. č.	Připomínkové místo	Číslo jednací	Článek	AO	Připomínka	Vyhodnocení
					dokumentaci vůbec zohledněny. Zde odkazujeme na části I. této připomínky a dodržování komplexní právní úpravy. Zde bychom rádi důrazně připomněli, že hlavním úkolem veřejné správy je zabezpečovat potřeby občanů. Spravovat záležitosti občanů je spravovat veřejné záležitosti v tom smyslu, aby tato správa byla především v souladu se zájmy občanů, nejen vybraných občanů, vždy se musí zvažovat, zda je daný záměru v souladu se zájmy a zákony, a vždy musí jednat v souladu se zákony; věci veřejné pak spravuje jak na centrální, tak na lokální úrovni, přičemž samosprávu nesmí nikdy škrtat, jako se to stalo v tomto případě. III. Návrh řešení Požadujeme úplné vypuštění akceleračních oblastí z návrhu Územního rozvojového plánu ČR. Tento požadavek je odůvodněn vším výše uvedeným, když shrnujeme: • Nepřiměřeným zásahem do práva obcí na samosprávu, který je v rozporu s ústavním pořádkem ČR • Nepřezkoumatelností vymezení (nepřezkoumatelnosti daného rozhodnutí takto učinit) • Nedostatečným posouzením vlivů na životní prostředí a závažnému a trvalému zásahu do krajiny bez dostatečného odůvodnění (naopak nedůvodným snížením nároků tohoto odůvodnění vůči vybraným stavbám) • Nevyvrácení námi důvodně tvrzeného vlivu na významné přírodní lokality • Kumulací vlivů v území, když s touto kumulací materiál vůbec nepracuje • Negativní dopady na obyvatele obcí a kvalitu jejich života Zároveň upozorňujeme, že realizace související infrastruktury, zejména kabelového vedení k elektrárnám a navazujících přístupových komunikací, může mít negativní dopad na okolní prostředí, když my tento vliv důvodně tvrdíme z důvodu předběžné opatrnosti. Jedná se zejména • zcela určité narušení krajinných rázů • zcela určité zásahy do zemědělsky či jinak využívaných pozemků • zcela určité celkové zhoršení kvality přírodního a obytného prostředí v dotčené lokalitě. Podáváme proto se vší vážností tuto připomínku. Současně upozorňujeme MMR ČR, že v případě nevyhovění této připomínce jsme připraveni využít veškeré dostupné právní prostředky k ochraně svých práv, a to včetně podání návrhu na zrušení opatření obecné povahy u příslušného soudu, popř. u soudů vyšších, až po soud Ústavní. Nevyhovění připomínce bychom totiž museli chápat jako výrazný, trvalý a jinak neodstranitelný zásah do našich ústavně chráněných práv.	

Poř. č.	Připomínkové místo	Číslo jednací	Článek	AO	Připomínka	Vyhodnocení
10483.	Melich Marcel	MMR-48198-2026-81	99czo	AOV61	**Věc: Zásadní připomínka a nesouhlas s návrhem Změny č. 2 Územního rozvojového plánu ČR – požadavek na vyřazení akcelerační oblasti AOV61 (Sádek)** Tímto podávám jako občan dotčený navrhovaným záměrem zásadní připomínku k návrhu vymezení akcelerační zóny pro větrné elektrárny (VTE) s označením **AOV61 Sádek** (dotčená území: Velké Heraltice, Hlavnice, Jezdkovice, Bratříkovice, Svobodné Heřmanice a širší okolí). S návrhem týkajícím se vymezení AOV61 **zásadně nesouhlasím a požaduji jeho úplné vyřazení** z akceleračních zón. Záměr představuje neospravedlnitelnou industrializaci volné krajiny a není veřejným zájmem, nýbrž soukromým podnikatelským záměrem. Níže uvádím konkrétní důvody a upozorňuji na nezákonnost, věcné vady a závažná rizika návrhu. **I. Rozpor se zákony ČR a právem Evropské unie** Návrh vykazuje **závažné nedostatky** a je v **rozporu** s následujícími právními předpisy: **1. Právní předpisy ČR:** • **Zákon č. 500/2004 Sb., správní řád:** Porušení § 3 (nezjištěn stav bez důvodných pochybností) a § 68 (nedostatečné odůvodnění). Návrh je nepřezkoumatelný. • **Zákon č. 100/2001 Sb. (EIA/SEA):** Chybí posouzení kumulativních vlivů, variantních řešení (vč. nulové varianty) a konkrétních dopadů na území. • **Zákon č. 114/1992 Sb., o ochraně přírody a krajiny:** Ohrožení krajinného rázu (§ 12), narušení ekologické stability, zásah do biotopů a migračních tras. • **Zákon č. 283/2021 Sb., stavební zákon:** Porušení § 18, § 19, § 32 a § 97 (ochrana hodnot území, minimální střet s veřejnými zájmy, požadavek na udržitelný rozvoj). **2. Právo Evropské unie a mezinárodní úmluvy:** • **Směrnice o ptácích (2009/147/ES) a o stanovištích (92/43/EHS):** Nelze vyloučit negativní vliv na chráněné druhy (chybí biologické podklady čl. 6 odst. 3). • **Směrnice EIA(2011/92/EU):** Nedostatečné vyhodnocení vlivů a formální zapojení veřejnosti. • **Směrnice RED III (2023/2413):** Nebyla doložena priorita využití brownfieldů a umělých ploch. Vymezení ve volné krajině je v rozporu s principem minimalizace dopadů. • **Čl. 191 SFEU (Princip předběžné opatrnosti):** Nerespektování ochrany zdraví a životního prostředí. • **Evropská úmluva o krajině (ETS No. 176):** Nedostatečná ochrana krajiny jako základní složky ŽP.	**Neakceptováno.** Podatel požaduje úplné vyřazení AOV61 Sádek z akceleračních oblastí. Tomuto požadavku nelze vyhovět. AOV61 Sádek prošla řádným procesem posouzení a na základě jeho výsledků byla do Z2 ÚRP zahrnuta. Vymezení akceleračních oblastí proběhlo na základě biologického posouzení konkrétního navrhovaného území podle § 11 odst. 3 resp. 4 ZOZE, jehož výsledky spolu s výsledky vyhodnocení vlivů na životní prostředí (SEA/VVURÚ, Příloha 5 k Z2 ÚRP) byly zapracovány do návrhu Změny č. 2 ÚRP; oblasti, u nichž autorizované osoby identifikovaly významné negativní nebo kumulativní vlivy, byly ze Z2 ÚRP vyloučeny (odůvodnění Z2 ÚRP). Zpracování VVURÚ odpovídá obsahem i strukturou požadavkům přílohy č. 4 stavebního zákona; jde o hodnocení na úrovni koncepce, nikoli na úrovni konkrétních záměrů, a tomu odpovídá i míra podrobnosti použitých podkladů. Pro vymezení akceleračních oblastí byla využita vrstva území významných pro ptáky zpracovaná Českou společností ornitologickou (ČSO) na základě metodiky BirdLife International a vrstva území významných pro netopýry dle podkladů ČESON; ochrana chráněných druhů je zajištěna podmínkami zahrnutými do územních opatření, zejména povinností monitoringu mortality a selektivních odstávek v kolizně rizikovém období. Požadavek na tříleté ornitologické průzkumy před zahájením povolovacího řízení přesahuje rámec pořizování územně rozvojového plánu; tyto průzkumy jsou součástí procesu povolování konkrétních záměrů dle stavebního zákona. Akcelerační oblasti v souladu se ZOZE a nařízením vlády č. 507/2025 Sb. nelze vymezovat na území lokalit soustavy Natura 2000. Vyhodnocení vlivů na lokality soustavy Natura 2000 bylo provedeno jako součást VVURÚ v souladu s § 45i zákona č. 114/1992 Sb. Problematika krajinného rázu byla posuzována v rámci VVURÚ, a to jak z hlediska navrhovaného souboru akceleračních oblastí jako celku, tak pro jednotlivé oblasti v kartách akceleračních oblastí (viz příloha č. 2 vyhodnocení vlivů). Vliv na krajinný ráz byl jedním z důvodů, proč bylo 16 původně uvažovaných akceleračních oblastí z návrhu zcela vypuštěno a u 48 ze zbývajících 80 oblastí pro VTE byl snížen limit maximální výšky větrných elektráren. Do územního opatření u akcelerační oblasti pro VTE je zapracována podmínka zpracování hlukové studie a minimalizace shadow flicker efektu; akcelerační oblasti jsou vymezovány v minimální vzdálenosti 500 m od obytné zástavby. Ustanovení obecně závazných právních předpisů týkajících se hlukové zátěže nejsou uplatněním Změny č. 2 ÚRP porušena.

Poř. č.	Připomínkové místo	Číslo jednací	Článek	AO	Připomínka	Vyhodnocení
					• **Aarhuská úmluva (1998):** Omezení práva veřejnosti na informace a účasti v rozhodovacích procesech. **II. Nedostatky v podkladech a systémová rizika** • **Absence metodik požární bezpečnosti:** Dle vyjádření GŘ HZS ČR (z 6. 2. 2024) neexistuje právní ani metodická úprava požární bezpečnosti VTE, nejsou stanoveny odstupové vzdálenosti od lesů a zástavby. Zásahy hasičů by byly pouze defenzivní. • **Rizika pro dopravu:** Ministerstvo dopravy ČR (vyjádření MD-22459/2026-940/3) potvrdilo absenci metodiky posuzování vlivu VTE na bezpečnost provozu (vizuální distrakce, stínové efekty, odlet ledu a částí staveb). • **Nevyřešená infrastruktura a likvidace:** Návrh neřeší kapacitu distribuční soustavy, extrémní dopravní zátěž z přepravy komponentů na úzkých komunikacích, ani systémovou sanaci a likvidaci staveb po skončení životnosti **III. Narušení krajiny, přírody a biodiverzity** • **Krajinný ráz:** Výstavba VTE o výšce 180 m a více představuje nevratnou degradaci turisticky cenné krajiny (přírodní rezervace Hořina - kde vykvétá populace kriticky ohroženého šafránu Heuffelova, blízkost lomu Šífr, mezinárodně ceněný areál Slezského zemského muzea – Arboretum Nový Dvůr). • **Ohrožení chráněných druhů:** V oblasti se vyskytují druhy z Červené knihy ohrožených živočichů (luňák hnědý, luňák červený, jeřáb popelavý, výr velký, orel mořský). Území je navíc tradiční tahovou zastávkou migrujícího ptactva. **IV. Dopady na zdraví a majetek obyvatel** • **Zdravotní rizika:** Dle doporučení WHO vyvolávají VTE blíž než 8 km od obydlí souvislé obtěžování (hluk, infrazvuk, stroboskopický a světelný efekt), které vede k poruchám spánku a psychické zátěži. • **Znehodnocení majetku:** Praxe dokazuje pokles hodnoty nemovitostí v okolí VTE (do 3 km) až o 50 %. Nemovitosti se stávají neprodejnými, obcím hrozí odliv obyvatel a ztráta atraktivity. **V. Závěrečné požadavky** Na základě výše uvedeného **žádám o úplné vyřazení oblasti AOV61 z návrhu akceleračních zón.** Pokud tomuto požadavku nebude vyhověno, žádám, aby **návrh nebyl schválen a byl vrácen k zásadnímu přepracování**, přičemž požaduji doplnění a splnění následujících bodů: 1. Zpracování podrobného **terénního biologického a ornitologického průzkumu** v délce trvání minimálně **3 roky** (dle metodik České společnosti ornitologické a České společnosti pro ochranu netopýrů) vč. detailní studie zohledňující migrační trasy ptáků.	Záměry v akcelerační oblasti podléhají posouzení vlivů dle § 11 ZOZE v rámci jednotného environmentálního stanoviska; EIA dle zákona č. 100/2001 Sb. se pro záměry ve vymezených akceleračních oblastech nebude opakovaně vyhotovovat v rámci stavebního řízení (§ 11 odst. 5 ZOZE). Konkrétní záměry se nadále povolují v souladu se stavebním zákonem za podmínek stanovených v územním opatření. Otázky distribuční soustavy, dopravní zátěže při výstavbě a likvidace větrných elektráren po skončení životnosti jsou řešeny v rámci povolovacího procesu konkrétních záměrů a nejsou předmětem územně rozvojového plánu. Kumulativní a synergické vlivy byly posuzovány v rámci SEA/VVURÚ; jejich výsledky byly promítnuty do vymezení akceleračních oblastí a podmínek územních opatření. Požadavek na zavedení kompenzačního mechanismu pro případ znehodnocení nemovitostí přesahuje rámec územně rozvojového plánu a není předmětem, o němž by pořizovatel mohl rozhodnout v rámci vypořádání připomínek.

Poř. č.	Připomínkové místo	Číslo jednací	Článek	AO	Připomínka	Vyhodnocení
					2. Zpracování dlouhodobého posouzení vlivů na veřejné zdraví, minimálně **dvouletý výzkum dopadu VTE** ve vzdálenosti nižší než 3 km na zdraví obyvatel (hluk, infrazvuk, stroboskopický efekt). 3. Zpracování podrobného **hodnocení vlivu** na krajinný ráz a doložení výpočtu viditelnosti VTE. 4. Předložení metodik posouzení **požární bezpečnosti** (vč. odstupových vzdáleností) a vlivu na **bezpečnost silničního provozu**. 5. Zpracování **kompenzačního mechanismu** pro obyvatele, který zaručí plné vyrovnání nákladů při znehodnocení majetku nebo nutnosti přestěhování do jiné lokality z důvodu likvidace klidu a krajinného rázu. Žádám o řádné vypořádání této připomínky v souladu se zákonem a písemné doložení konkrétního odůvodnění přijatého řešení.	

Poř. č.	Připomínkové místo	Číslo jednací	Článek	AO	Připomínka	Vyhodnocení
10484.	Melich Miroslav, Melichová Marie	MMR-48199-2026-81	99czo	AOV61	**Věc: Zásadní připomínka a nesouhlas s návrhem Změny č. 2 Územního rozvojového plánu ČR – požadavek na vyřazení akcelerační oblasti AOV61 (Sádek)** Tímto podávám jako občan dotčený navrhovaným záměrem zásadní připomínku k návrhu vymezení akcelerační zóny pro větrné elektrárny (VTE) s označením **AOV61 Sádek** (dotčená území: Velké Heraltice, Hlavnice, Jezdkovice, Bratříkovice, Svobodné Heřmanice a širší okolí). S návrhem týkajícím se vymezení AOV61 **zásadně nesouhlasím a požaduji jeho úplné vyřazení** z akceleračních zón. Záměr představuje neospravedlnitelnou industrializaci volné krajiny a není veřejným zájmem, nýbrž soukromým podnikatelským záměrem. Níže uvádím konkrétní důvody a upozorňuji na nezákonnost, věcné vady a závažná rizika návrhu. **I. Rozpor se zákony ČR a právem Evropské unie** Návrh vykazuje **závažné nedostatky** a je v **rozporu** s následujícími právními předpisy: **1. Právní předpisy ČR:** • **Zákon č. 500/2004 Sb., správní řád:** Porušení § 3 (nezjištěn stav bez důvodných pochybností) a § 68 (nedostatečné odůvodnění). Návrh je nepřezkoumatelný. • **Zákon č. 100/2001 Sb. (EIA/SEA):** Chybí posouzení kumulativních vlivů, variantních řešení (vč. nulové varianty) a konkrétních dopadů na území. • **Zákon č. 114/1992 Sb., o ochraně přírody a krajiny:** Ohrožení krajinného rázu (§ 12), narušení ekologické stability, zásah do biotopů a migračních tras. • **Zákon č. 283/2021 Sb., stavební zákon:** Porušení § 18, § 19, § 32 a § 97 (ochrana hodnot území, minimální střet s veřejnými zájmy, požadavek na udržitelný rozvoj). **2. Právo Evropské unie a mezinárodní úmluvy:** • **Směrnice o ptácích (2009/147/ES) a o stanovištích (92/43/EHS):** Nelze vyloučit negativní vliv na chráněné druhy (chybí biologické podklady čl. 6 odst. 3). • **Směrnice EIA(2011/92/EU):** Nedostatečné vyhodnocení vlivů a formální zapojení veřejnosti. • **Směrnice RED III (2023/2413):** Nebyla doložena priorita využití brownfieldů a umělých ploch. Vymezení ve volné krajině je v rozporu s principem minimalizace dopadů. • **Čl. 191 SFEU (Princip předběžné opatrnosti):** Nerespektování ochrany zdraví a životního prostředí. • **Evropská úmluva o krajině (ETS No. 176):** Nedostatečná ochrana krajiny jako základní složky ŽP.	**Neakceptováno.** Podatelé požadují úplné vyřazení AOV61 Sádek z akceleračních oblastí. Tomuto požadavku nelze vyhovět. AOV61 Sádek prošla řádným procesem posouzení a na základě jeho výsledků byla do Z2 ÚRP zahrnuta. Vymezení akceleračních oblastí proběhlo na základě biologického posouzení konkrétního navrhovaného území podle § 11 odst. 3 resp. 4 ZOZE, jehož výsledky spolu s výsledky vyhodnocení vlivů na životní prostředí (SEA/VVURÚ, Příloha 5 k Z2 ÚRP) byly zapracovány do návrhu Změny č. 2 ÚRP; oblasti, u nichž autorizované osoby identifikovaly významné negativní nebo kumulativní vlivy, byly ze Z2 ÚRP vyloučeny (odůvodnění Z2 ÚRP). Zpracování VVURÚ odpovídá obsahem i strukturou požadavkům přílohy č. 4 stavebního zákona; jde o hodnocení na úrovni koncepce, nikoli na úrovni konkrétních záměrů, a tomu odpovídá i míra podrobnosti použitých podkladů. Záměry v akcelerační oblasti podléhají posouzení vlivů dle § 11 ZOZE v rámci jednotného environmentálního stanoviska; EIA dle zákona č. 100/2001 Sb. se pro záměry ve vymezených akceleračních oblastech nebude opakovaně vyhotovovat v rámci stavebního řízení (§ 11 odst. 5 ZOZE). Konkrétní záměry se nadále povolují v souladu se stavebním zákonem za podmínek stanovených v územním opatření. Pro vymezení akceleračních oblastí byla využita vrstva území významných pro ptáky zpracovaná Českou společností ornitologickou (ČSO) na základě metodiky BirdLife International a vrstva území významných pro netopýry dle podkladů ČESON; ochrana chráněných druhů je zajištěna podmínkami zahrnutými do územních opatření, zejména povinností monitoringu mortality a selektivních odstávek v kolizně rizikovém období. Akcelerační oblasti v souladu se ZOZE a nařízením vlády č. 507/2025 Sb. nelze vymezovat na území lokalit soustavy Natura 2000. Vyhodnocení vlivů na lokality soustavy Natura 2000 bylo provedeno jako součást VVURÚ v souladu s § 45i zákona č. 114/1992 Sb. Problematika krajinného rázu byla posuzována v rámci VVURÚ, a to jak z hlediska navrhovaného souboru akceleračních oblastí jako celku, tak pro jednotlivé oblasti v kartách akceleračních oblastí (viz příloha č. 2 vyhodnocení vlivů). Vliv na krajinný ráz byl jedním z důvodů, proč bylo 16 původně uvažovaných akceleračních oblastí z návrhu zcela vypuštěno a u 48 ze zbývajících 80 oblastí pro VTE byl snížen limit maximální výšky větrných elektráren. Do územního opatření u akcelerační oblasti pro VTE je zapracována podmínka zpracování hlukové studie a minimalizace shadow flicker efektu; akcelerační oblasti jsou vymezovány v minimální vzdálenosti 500 m od obytné zástavby.

Poř. č.	Připomínkové místo	Číslo jednací	Článek	AO	Připomínka	Vyhodnocení
					• **Aarhuská úmluva (1998):** Omezení práva veřejnosti na informace a účasti v rozhodovacích procesech. **II. Nedostatky v podkladech a systémová rizika** • **Absence metodik požární bezpečnosti:** Dle vyjádření GŘ HZS ČR (z 6. 2. 2024) neexistuje právní ani metodická úprava požární bezpečnosti VTE, nejsou stanoveny odstupové vzdálenosti od lesů a zástavby. Zásahy hasičů by byly pouze defenzivní. • **Rizika pro dopravu:** Ministerstvo dopravy ČR (vyjádření MD-22459/2026-940/3) potvrdilo absenci metodiky posuzování vlivu VTE na bezpečnost provozu (vizuální distrakce, stínové efekty, odlet ledu a částí staveb). • **Nevyřešená infrastruktura a likvidace:** Návrh neřeší kapacitu distribuční soustavy, extrémní dopravní zátěž z přepravy komponentů na úzkých komunikacích, ani systémovou sanaci a likvidaci staveb po skončení životnosti **III. Narušení krajiny, přírody a biodiverzity** • **Krajinný ráz:** Výstavba VTE o výšce 180 m a více představuje nevratnou degradaci turisticky cenné krajiny (přírodní rezervace Hořina - kde vykvétá populace kriticky ohroženého šafránu Heuffelova, blízkost lomu Šífr, mezinárodně ceněný areál Slezského zemského muzea – Arboretum Nový Dvůr). • **Ohrožení chráněných druhů:** V oblasti se vyskytují druhy z Červené knihy ohrožených živočichů (luňák hnědý, luňák červený, jeřáb popelavý, výr velký, orel mořský). Území je navíc tradiční tahovou zastávkou migrujícího ptactva. **IV. Dopady na zdraví a majetek obyvatel** • **Zdravotní rizika:** Dle doporučení WHO vyvolávají VTE blíž než 8 km od obydlí souvislé obtěžování (hluk, infrazvuk, stroboskopický a světelný efekt), které vede k poruchám spánku a psychické zátěži. • **Znehodnocení majetku:** Praxe dokazuje pokles hodnoty nemovitostí v okolí VTE (do 3 km) až o 50 %. Nemovitosti se stávají neprodejnými, obcím hrozí odliv obyvatel a ztráta atraktivity. **V. Závěrečné požadavky** Na základě výše uvedeného **žádám o úplné vyřazení oblasti AOV61 z návrhu akceleračních zón.** Pokud tomuto požadavku nebude vyhověno, žádám, aby **návrh nebyl schválen a byl vrácen k zásadnímu přepracování**, přičemž požaduji doplnění a splnění následujících bodů: 1. Zpracování podrobného **terénního biologického a ornitologického průzkumu** v délce trvání minimálně **3 roky** (dle metodik České společnosti ornitologické a České společnosti pro ochranu netopýrů) vč. detailní studie zohledňující migrační trasy ptáků.	Ustanovení obecně závazných právních předpisů týkajících se hlukové zátěže nejsou uplatněním Změny č. 2 ÚRP porušena. Kumulativní a synergické vlivy byly posuzovány v rámci SEA/VVURÚ; jejich výsledky byly promítnuty do vymezení akceleračních oblastí a podmínek územních opatření. Otázky distribuční soustavy, dopravní infrastruktury při výstavbě a likvidace větrných elektráren po skončení životnosti jsou řešeny v rámci povolovacího procesu konkrétních záměrů a nejsou předmětem územně rozvojového plánu. Požadavek na kompenzační mechanismus za pokles hodnoty nemovitostí přesahuje rámec územně rozvojového plánu a není předmětem, o němž by pořizovatel mohl rozhodnout v rámci vypořádání připomínek.

Příloha č. 5zzc – Vyhodnocení připomínek obcí a veřejnosti

Poř. č.	Připomínkové místo	Číslo jednací	Článek	AO	Připomínka	Vyhodnocení
					2. Zpracování dlouhodobého posouzení vlivů na veřejné zdraví, minimálně **dvouletý výzkum dopadu VTE** ve vzdálenosti nižší než 3 km na zdraví obyvatel (hluk, infrazvuk, stroboskopický efekt). 3. Zpracování podrobného **hodnocení vlivu** na krajinný ráz a doložení výpočtu viditelnosti VTE. 4. Předložení metodik posouzení **požární bezpečnosti** (vč. odstupových vzdáleností) a vlivu na **bezpečnost silničního provozu**. 5. Zpracování **kompenzačního mechanismu** pro obyvatele, který zaručí plné vyrovnání nákladů při znehodnocení majetku nebo nutnosti přestěhování do jiné lokality z důvodu likvidace klidu a krajinného rázu. Žádám o řádné vypořádání této připomínky v souladu se zákonem a písemné doložení konkrétního odůvodnění přijatého řešení.	

Poř. č.	Připomínkové místo	Číslo jednací	Článek	AO	Připomínka	Vyhodnocení
10485.	Židková Dominika	MMR-48200-2026-81	99czo	AOV61	**Věc: Zásadní připomínka a nesouhlas s návrhem Změny č. 2 Územního rozvojového plánu ČR – požadavek na vyřazení akcelerační oblasti AOV61 (Sádek)** Tímto podávám jako občan dotčený navrhovaným záměrem zásadní připomínku k návrhu vymezení akcelerační zóny pro větrné elektrárny (VTE) s označením **AOV61 Sádek** (dotčená území: Velké Heraltice, Hlavnice, Jezdkovice, Bratříkovice, Svobodné Heřmanice a širší okolí). S návrhem týkajícím se vymezení AOV61 **zásadně nesouhlasím a požaduji jeho úplné vyřazení** z akceleračních zón. Záměr představuje neospravedlnitelnou industrializaci volné krajiny a není veřejným zájmem, nýbrž soukromým podnikatelským záměrem. Níže uvádím konkrétní důvody a upozorňuji na nezákonnost, věcné vady a závažná rizika návrhu. **I. Rozpor se zákony ČR a právem Evropské unie** Návrh vykazuje **závažné nedostatky** a je v **rozporu** s následujícími právními předpisy: **1. Právní předpisy ČR:** • **Zákon č. 500/2004 Sb., správní řád:** Porušení § 3 (nezjištěn stav bez důvodných pochybností) a § 68 (nedostatečné odůvodnění). Návrh je nepřezkoumatelný. • **Zákon č. 100/2001 Sb. (EIA/SEA):** Chybí posouzení kumulativních vlivů, variantních řešení (vč. nulové varianty) a konkrétních dopadů na území. • **Zákon č. 114/1992 Sb., o ochraně přírody a krajiny:** Ohrožení krajinného rázu (§ 12), narušení ekologické stability, zásah do biotopů a migračních tras. • **Zákon č. 283/2021 Sb., stavební zákon:** Porušení § 18, § 19, § 32 a § 97 (ochrana hodnot území, minimální střet s veřejnými zájmy, požadavek na udržitelný rozvoj). **2. Právo Evropské unie a mezinárodní úmluvy:** • **Směrnice o ptácích (2009/147/ES) a o stanovištích (92/43/EHS):** Nelze vyloučit negativní vliv na chráněné druhy (chybí biologické podklady čl. 6 odst. 3). • **Směrnice EIA(2011/92/EU):** Nedostatečné vyhodnocení vlivů a formální zapojení veřejnosti. • **Směrnice RED III (2023/2413):** Nebyla doložena priorita využití brownfieldů a umělých ploch. Vymezení ve volné krajině je v rozporu s principem minimalizace dopadů. • **Čl. 191 SFEU (Princip předběžné opatrnosti):** Nerespektování ochrany zdraví a životního prostředí. • **Evropská úmluva o krajině (ETS No. 176):** Nedostatečná ochrana krajiny jako základní složky ŽP.	**Neakceptováno.** Podatelka požaduje úplné vyřazení AOV61 Sádek z akceleračních oblastí. Tomuto požadavku nelze vyhovět. AOV61 Sádek prošla řádným procesem posouzení a na základě jeho výsledků byla do Z2 ÚRP zahrnuta. Vymezení akceleračních oblastí proběhlo na základě biologického posouzení konkrétního navrhovaného území podle § 11 odst. 3 resp. 4 ZOZE, jehož výsledky spolu s výsledky vyhodnocení vlivů na životní prostředí (SEA/VVURÚ, Příloha 5 k Z2 ÚRP) byly zapracovány do návrhu Změny č. 2 ÚRP; oblasti, u nichž autorizované osoby identifikovaly významné negativní nebo kumulativní vlivy, byly ze Z2 ÚRP vyloučeny (odůvodnění Z2 ÚRP, odst. 32). Zpracování VVURÚ odpovídá obsahem i strukturou požadavkům přílohy č. 4 stavebního zákona; jde o hodnocení na úrovni koncepce, nikoli na úrovni konkrétních záměrů, a tomu odpovídá i míra podrobnosti použitých podkladů. Záměry v akcelerační oblasti podléhají posouzení vlivů dle § 11 ZOZE v rámci jednotného environmentálního stanoviska; EIA dle zákona č. 100/2001 Sb. se pro záměry ve vymezených akceleračních oblastech nebude opakovaně vyhotovovat v rámci stavebního řízení (§ 11 odst. 5 ZOZE). Konkrétní záměry se nadále povolují v souladu se stavebním zákonem za podmínek stanovených v územním opatření. Pro vymezení akceleračních oblastí byla využita vrstva území významných pro ptáky zpracovaná Českou společností ornitologickou (ČSO) na základě metodiky BirdLife International a vrstva území významných pro netopýry dle podkladů ČESON; ochrana chráněných druhů je zajištěna podmínkami zahrnutými do územních opatření, zejména povinností monitoringu mortality a selektivních odstávek v kolizně rizikovém období. Akcelerační oblasti v souladu se ZOZE a nařízením vlády č. 507/2025 Sb. nelze vymezovat na území lokalit soustavy Natura 2000. Vyhodnocení vlivů na lokality soustavy Natura 2000 bylo provedeno jako součást VVURÚ v souladu s § 45i zákona č. 114/1992 Sb. Problematika krajinného rázu byla posuzována v rámci VVURÚ, a to jak z hlediska navrhovaného souboru akceleračních oblastí jako celku, tak pro jednotlivé oblasti v kartách akceleračních oblastí (viz příloha č. 2 vyhodnocení vlivů). Vliv na krajinný ráz byl jedním z důvodů, proč bylo 16 původně uvažovaných akceleračních oblastí z návrhu zcela vypuštěno a u 48 ze zbývajících 80 oblastí pro VTE byl snížen limit maximální výšky větrných elektráren. Do územního opatření u akcelerační oblasti pro VTE je zapracována podmínka zpracování hlukové studie a minimalizace shadow flicker efektu; akcelerační oblasti jsou vymezovány v minimální vzdálenosti 500 m od obytné zástavby.

Poř. č.	Připomínkové místo	Číslo jednací	Článek	AO	Připomínka	Vyhodnocení
					• **Aarhuská úmluva (1998):** Omezení práva veřejnosti na informace a účasti v rozhodovacích procesech. **II. Nedostatky v podkladech a systémová rizika** • **Absence metodik požární bezpečnosti:** Dle vyjádření GŘ HZS ČR (z 6. 2. 2024) neexistuje právní ani metodická úprava požární bezpečnosti VTE, nejsou stanoveny odstupové vzdálenosti od lesů a zástavby. Zásahy hasičů by byly pouze defenzivní. • **Rizika pro dopravu:** Ministerstvo dopravy ČR (vyjádření MD-22459/2026-940/3) potvrdilo absenci metodiky posuzování vlivu VTE na bezpečnost provozu (vizuální distrakce, stínové efekty, odlet ledu a částí staveb). • **Nevyřešená infrastruktura a likvidace:** Návrh neřeší kapacitu distribuční soustavy, extrémní dopravní zátěž z přepravy komponentů na úzkých komunikacích, ani systémovou sanaci a likvidaci staveb po skončení životnosti **III. Narušení krajiny, přírody a biodiverzity** • **Krajinný ráz:** Výstavba VTE o výšce 180 m a více představuje nevratnou degradaci turisticky cenné krajiny (přírodní rezervace Hořina - kde vykvétá populace kriticky ohroženého šafránu Heuffelova, blízkost lomu Šífr, mezinárodně ceněný areál Slezského zemského muzea – Arboretum Nový Dvůr). • **Ohrožení chráněných druhů:** V oblasti se vyskytují druhy z Červené knihy ohrožených živočichů (luňák hnědý, luňák červený, jeřáb popelavý, výr velký, orel mořský). Území je navíc tradiční tahovou zastávkou migrujícího ptactva. **IV. Dopady na zdraví a majetek obyvatel** • **Zdravotní rizika:** Dle doporučení WHO vyvolávají VTE blíž než 8 km od obydlí souvislé obtěžování (hluk, infrazvuk, stroboskopický a světelný efekt), které vede k poruchám spánku a psychické zátěži. • **Znehodnocení majetku:** Praxe dokazuje pokles hodnoty nemovitostí v okolí VTE (do 3 km) až o 50 %. Nemovitosti se stávají neprodejnými, obcím hrozí odliv obyvatel a ztráta atraktivity. **V. Závěrečné požadavky** Na základě výše uvedeného **žádám o úplné vyřazení oblasti AOV61 z návrhu akceleračních zón.** Pokud tomuto požadavku nebude vyhověno, žádám, aby **návrh nebyl schválen a byl vrácen k zásadnímu přepracování**, přičemž požaduji doplnění a splnění následujících bodů: 1. Zpracování podrobného **terénního biologického a ornitologického průzkumu** v délce trvání minimálně **3 roky** (dle metodik České společnosti ornitologické a České společnosti pro ochranu netopýrů) vč. detailní studie zohledňující migrační trasy ptáků.	Ustanovení obecně závazných právních předpisů týkajících se hlukové zátěže nejsou uplatněním Změny č. 2 ÚRP porušena. Kumulativní a synergické vlivy byly posuzovány v rámci SEA/VVURÚ; jejich výsledky byly promítnuty do vymezení akceleračních oblastí a podmínek územních opatření. Otázky distribuční soustavy, dopravní zátěže a likvidace větrných elektráren po skončení životnosti jsou řešeny v rámci povolovacího procesu konkrétních záměrů a nejsou předmětem územně rozvojového plánu. Požadavek na zavedení kompenzačního mechanismu za pokles hodnoty nemovitostí přesahuje rámec územně rozvojového plánu a není předmětem, o němž by pořizovatel mohl rozhodnout v rámci vypořádání připomínek.

Poř. č.	Připomínkové místo	Číslo jednací	Článek	AO	Připomínka	Vyhodnocení
					2. Zpracování dlouhodobého posouzení vlivů na veřejné zdraví, minimálně **dvouletý výzkum dopadu VTE** ve vzdálenosti nižší než 3 km na zdraví obyvatel (hluk, infrazvuk, stroboskopický efekt). 3. Zpracování podrobného **hodnocení vlivu** na krajinný ráz a doložení výpočtu viditelnosti VTE. 4. Předložení metodik posouzení **požární bezpečnosti** (vč. odstupových vzdáleností) a vlivu na **bezpečnost silničního provozu**. 5. Zpracování **kompenzačního mechanismu** pro obyvatele, který zaručí plné vyrovnání nákladů při znehodnocení majetku nebo nutnosti přestěhování do jiné lokality z důvodu likvidace klidu a krajinného rázu. Žádám o řádné vypořádání této připomínky v souladu se zákonem a písemné doložení konkrétního odůvodnění přijatého řešení.	

Poř. č.	Připomínkové místo	Číslo jednací	Článek	AO	Připomínka	Vyhodnocení
10486.	Valchařová Eliška	MMR-48201-2026-81	99czo	AOV61	**Věc: Zásadní připomínka a nesouhlas s návrhem Změny č. 2 Územního rozvojového plánu ČR – požadavek na vyřazení akcelerační oblasti AOV61 (Sádek)** Tímto podávám jako občan dotčený navrhovaným záměrem zásadní připomínku k návrhu vymezení akcelerační zóny pro větrné elektrárny (VTE) s označením **AOV61 Sádek** (dotčená území: Velké Heraltice, Hlavnice, Jezdkovice, Bratříkovice, Svobodné Heřmanice a širší okolí). S návrhem týkajícím se vymezení AOV61 **zásadně nesouhlasím a požaduji jeho úplné vyřazení** z akceleračních zón. Záměr představuje neospravedlnitelnou industrializaci volné krajiny a není veřejným zájmem, nýbrž soukromým podnikatelským záměrem. Níže uvádím konkrétní důvody a upozorňuji na nezákonnost, věcné vady a závažná rizika návrhu. **I. Rozpor se zákony ČR a právem Evropské unie** Návrh vykazuje **závažné nedostatky** a je v **rozporu** s následujícími právními předpisy: **1. Právní předpisy ČR:** • **Zákon č. 500/2004 Sb., správní řád:** Porušení § 3 (nezjištěn stav bez důvodných pochybností) a § 68 (nedostatečné odůvodnění). Návrh je nepřezkoumatelný. • **Zákon č. 100/2001 Sb. (EIA/SEA):** Chybí posouzení kumulativních vlivů, variantních řešení (vč. nulové varianty) a konkrétních dopadů na území. • **Zákon č. 114/1992 Sb., o ochraně přírody a krajiny:** Ohrožení krajinného rázu (§ 12), narušení ekologické stability, zásah do biotopů a migračních tras. • **Zákon č. 283/2021 Sb., stavební zákon:** Porušení § 18, § 19, § 32 a § 97 (ochrana hodnot území, minimální střet s veřejnými zájmy, požadavek na udržitelný rozvoj). **2. Právo Evropské unie a mezinárodní úmluvy:** • **Směrnice o ptácích (2009/147/ES) a o stanovištích (92/43/EHS):** Nelze vyloučit negativní vliv na chráněné druhy (chybí biologické podklady čl. 6 odst. 3). • **Směrnice EIA(2011/92/EU):** Nedostatečné vyhodnocení vlivů a formální zapojení veřejnosti. • **Směrnice RED III (2023/2413):** Nebyla doložena priorita využití brownfieldů a umělých ploch. Vymezení ve volné krajině je v rozporu s principem minimalizace dopadů. • **Čl. 191 SFEU (Princip předběžné opatrnosti):** Nerespektování ochrany zdraví a životního prostředí. • **Evropská úmluva o krajině (ETS No. 176):** Nedostatečná ochrana krajiny jako základní složky ŽP.	**Neakceptováno.** Podatelka požaduje úplné vyřazení AOV61 Sádek z akceleračních oblastí. Tomuto požadavku nelze vyhovět. AOV61 Sádek prošla řádným procesem posouzení a na základě jeho výsledků byla do Z2 ÚRP zahrnuta. Vymezení akceleračních oblastí proběhlo na základě biologického posouzení konkrétního navrhovaného území podle § 11 odst. 3 resp. 4 ZOZE, jehož výsledky spolu s výsledky vyhodnocení vlivů na životní prostředí (SEA/VVURÚ, Příloha 5 k Z2 ÚRP) byly zapracovány do návrhu Změny č. 2 ÚRP; oblasti, u nichž autorizované osoby identifikovaly významné negativní nebo kumulativní vlivy, byly ze Z2 ÚRP vyloučeny (odůvodnění Z2 ÚRP). Zpracování VVURÚ odpovídá obsahem i strukturou požadavkům přílohy č. 4 stavebního zákona; jde o hodnocení na úrovni koncepce, nikoli na úrovni konkrétních záměrů, a tomu odpovídá i míra podrobnosti použitých podkladů. Záměry v akcelerační oblasti podléhají posouzení vlivů dle § 11 ZOZE v rámci jednotného environmentálního stanoviska; EIA dle zákona č. 100/2001 Sb. se pro záměry ve vymezených akceleračních oblastech nebude opakovaně vyhotovovat v rámci stavebního řízení (§ 11 odst. 5 ZOZE). Konkrétní záměry se nadále povolují v souladu se stavebním zákonem za podmínek stanovených v územním opatření. Pro vymezení akceleračních oblastí byla využita vrstva území významných pro ptáky zpracovaná Českou společností ornitologickou (ČSO) na základě metodiky BirdLife International a vrstva území významných pro netopýry dle podkladů ČESON; ochrana chráněných druhů je zajištěna podmínkami zahrnutými do územních opatření, zejména povinností monitoringu mortality a selektivních odstávek v kolizně rizikovém období. Akcelerační oblasti v souladu se ZOZE a nařízením vlády č. 507/2025 Sb. nelze vymezovat na území lokalit soustavy Natura 2000. Vyhodnocení vlivů na lokality soustavy Natura 2000 bylo provedeno jako součást VVURÚ v souladu s § 45i zákona č. 114/1992 Sb. Problematika krajinného rázu byla posuzována v rámci VVURÚ, a to jak z hlediska navrhovaného souboru akceleračních oblastí jako celku, tak pro jednotlivé oblasti v kartách akceleračních oblastí (viz příloha č. 2 vyhodnocení vlivů). Vliv na krajinný ráz byl jedním z důvodů, proč bylo 16 původně uvažovaných akceleračních oblastí z návrhu zcela vypuštěno a u 48 ze zbývajících 80 oblastí pro VTE byl snížen limit maximální výšky větrných elektráren. Do územního opatření u akcelerační oblasti pro VTE je zapracována podmínka zpracování hlukové studie a minimalizace shadow flicker efektu; akcelerační oblasti jsou vymezovány v minimální vzdálenosti 500 m od obytné zástavby.

Poř. č.	Připomínkové místo	Číslo jednací	Článek	AO	Připomínka	Vyhodnocení
					• **Aarhuská úmluva (1998):** Omezení práva veřejnosti na informace a účasti v rozhodovacích procesech. **II. Nedostatky v podkladech a systémová rizika** • **Absence metodik požární bezpečnosti:** Dle vyjádření GŘ HZS ČR (z 6. 2. 2024) neexistuje právní ani metodická úprava požární bezpečnosti VTE, nejsou stanoveny odstupové vzdálenosti od lesů a zástavby. Zásahy hasičů by byly pouze defenzivní. • **Rizika pro dopravu:** Ministerstvo dopravy ČR (vyjádření MD-22459/2026-940/3) potvrdilo absenci metodiky posuzování vlivu VTE na bezpečnost provozu (vizuální distrakce, stínové efekty, odlet ledu a částí staveb). • **Nevyřešená infrastruktura a likvidace:** Návrh neřeší kapacitu distribuční soustavy, extrémní dopravní zátěž z přepravy komponentů na úzkých komunikacích, ani systémovou sanaci a likvidaci staveb po skončení životnosti **III. Narušení krajiny, přírody a biodiverzity** • **Krajinný ráz:** Výstavba VTE o výšce 180 m a více představuje nevratnou degradaci turisticky cenné krajiny (přírodní rezervace Hořina - kde vykvétá populace kriticky ohroženého šafránu Heuffelova, blízkost lomu Šífr, mezinárodně ceněný areál Slezského zemského muzea – Arboretum Nový Dvůr). • **Ohrožení chráněných druhů:** V oblasti se vyskytují druhy z Červené knihy ohrožených živočichů (luňák hnědý, luňák červený, jeřáb popelavý, výr velký, orel mořský). Území je navíc tradiční tahovou zastávkou migrujícího ptactva. **IV. Dopady na zdraví a majetek obyvatel** • **Zdravotní rizika:** Dle doporučení WHO vyvolávají VTE blíž než 8 km od obydlí souvislé obtěžování (hluk, infrazvuk, stroboskopický a světelný efekt), které vede k poruchám spánku a psychické zátěži. • **Znehodnocení majetku:** Praxe dokazuje pokles hodnoty nemovitostí v okolí VTE (do 3 km) až o 50 %. Nemovitosti se stávají neprodejnými, obcím hrozí odliv obyvatel a ztráta atraktivity. **V. Závěrečné požadavky** Na základě výše uvedeného **žádám o úplné vyřazení oblasti AOV61 z návrhu akceleračních zón.** Pokud tomuto požadavku nebude vyhověno, žádám, aby **návrh nebyl schválen a byl vrácen k zásadnímu přepracování**, přičemž požaduji doplnění a splnění následujících bodů: 1. Zpracování podrobného **terénního biologického a ornitologického průzkumu** v délce trvání minimálně **3 roky** (dle metodik České společnosti ornitologické a České společnosti pro ochranu netopýrů) vč. detailní studie zohledňující migrační trasy ptáků.	Ustanovení obecně závazných právních předpisů týkajících se hlukové zátěže nejsou uplatněním Změny č. 2 ÚRP porušena. Kumulativní a synergické vlivy byly posuzovány v rámci SEA/VVURÚ; jejich výsledky byly promítnuty do vymezení akceleračních oblastí a podmínek územních opatření. Otázky distribuční soustavy, dopravní infrastruktury při výstavbě a likvidace větrných elektráren po skončení životnosti jsou řešeny v rámci povolovacího procesu konkrétních záměrů a nejsou předmětem územně rozvojového plánu. Požadavek na zavedení kompenzačního mechanismu za znehodnocení nemovitostí v okolí do 3 km přesahuje rámec územně rozvojového plánu a není předmětem, o němž by pořizovatel mohl rozhodnout v rámci vypořádání připomínek.

Poř. č.	Připomínkové místo	Číslo jednací	Článek	AO	Připomínka	Vyhodnocení
					2. Zpracování dlouhodobého posouzení vlivů na veřejné zdraví, minimálně **dvouletý výzkum dopadu VTE** ve vzdálenosti nižší než 3 km na zdraví obyvatel (hluk, infrazvuk, stroboskopický efekt). 3. Zpracování podrobného **hodnocení vlivu** na krajinný ráz a doložení výpočtu viditelnosti VTE. 4. Předložení metodik posouzení **požární bezpečnosti** (vč. odstupových vzdáleností) a vlivu na **bezpečnost silničního provozu.** 5. Zpracování **kompenzačního mechanismu** pro obyvatele, který zaručí plné vyrovnání nákladů při znehodnocení majetku nebo nutnosti přestěhování do jiné lokality z důvodu likvidace klidu a krajinného rázu. Žádám o řádné vypořádání této připomínky v souladu se zákonem a písemné doložení konkrétního odůvodnění přijatého řešení.	
10487.	Hochmalová Květuše	MMR-48202-2026-81	I.1.b.2.	VTE	**Věc: Připomínka k návrhu Změny č. 2 Územního rozvojového plánu a k Vyhodnoceni vlivů na udržitelný rozvoj území v části vymezeni akceleračních oblasti pro větrné elektrárny (AOV)** jméno a příjmení Květuše Hochmalová **Připomínky:** Obecně nesouhlasím s výstavbou větrných elektráren v naší krajině. **Důvody:** **Ochrana přírody a krajiny** 1. Lokalita leží mezi dvěma ch rán ěn ými územími Naše oblast se nachází v bezprostřední blízkosti CHKO Křivoklátsko a zároveň v kontaktní zóně UNESCO památek cisterciácké plaské krajiny. Oba statusy byly uděleny právě pro ochranu přírodního a kulturního rázu území. Výstavba VTE o výšce 200-250 m je v přímém rozporu s důvody, pro které byla tato och rana zřízena. 2. Narušeni krajinného rázu chráněného UNESCO Cisterciácká plaská krajina je "apsána jako kulturní krajina s dochovaným historickým rázem. Větrná turbína viditelná z 20-40 km by trvale a nevratně pozměnila vizuální integritu tohoto území, čímž by byla ohrožena samotná podstata ochrany UNESCO. A to se týká i CHKO Křivoklátsko. 3. Ohroženi chráněných druhů živočichů V oblasti CHKO byl zdokumentován výskyt orla skalního a čápa černého — druhů chráněných jak národní legislativou, tak směrnici EU o ochraně ptáků (2009/147/ES). Rotující lopatky představují prokazatelné smrtelné riziko, protože dochází ke srážkám s ptáky. **Dopad na obyvatele** 1. Hluk a infrazvuk v obytné zástavbě	**Neakceptováno.** Připomínka vyjadřuje obecný nesouhlas s výstavbou větrných elektráren a uplatňuje řadu připomínek k ochraně přírody, krajinnému rázu, zdravotním dopadům, mikroplastům a sociálním aspektům, aniž by odkazovala na konkrétní akcelerační oblast Z2 ÚRP. Vymezení akceleračních oblastí proběhlo na základě biologického posouzení konkrétního navrhovaného území podle § 11 odst. 3 resp. 4 ZOZE, jehož výsledky spolu s výsledky vyhodnocení vlivů na životní prostředí (SEA/VVURÚ, Příloha 5 k Z2 ÚRP) byly zapracovány do návrhu Změny č. 2 ÚRP; oblasti, u nichž autorizované osoby identifikovaly významné negativní nebo kumulativní vlivy, byly ze Z2 ÚRP vyloučeny (odůvodnění Z2 ÚRP, odst. 32). Zpracování VVURÚ odpovídá obsahem i strukturou požadavkům přílohy č. 4 stavebního zákona; jde o hodnocení na úrovni koncepce, nikoli na úrovni konkrétních záměrů, a tomu odpovídá i míra podrobnosti použitých podkladů. Problematika krajinného rázu byla posuzována v rámci VVURÚ, a to jak z hlediska navrhovaného souboru akceleračních oblastí jako celku, tak pro jednotlivé oblasti v kartách akceleračních oblastí (viz příloha č. 2 vyhodnocení vlivů). Vliv na krajinný ráz byl jedním z důvodů, proč bylo 16 původně uvažovaných akceleračních oblastí z návrhu zcela vypuštěno a u 48 ze zbývajících 80 oblastí pro VTE byl snížen limit maximální výšky větrných elektráren. Skutečnost, že akcelerační oblast leží v blízkosti CHKO či území zapsaného na seznam UNESCO, byla v rámci VVURÚ zohledněna; ochrana vizuální integrity chráněných krajinných celků a kulturního dědictví je předmětem podmínek stanovených v územních opatřeních. Akcelerační oblasti v souladu se ZOZE a nařízením vlády č. 507/2025 Sb. nelze vymezovat na území lokalit soustavy Natura 2000. Vyhodnocení vlivů na lokality soustavy Natura 2000 bylo provedeno jako součást VVURÚ v souladu s § 45i zákona č. 114/1992 Sb. Pro vymezení akceleračních oblastí byla využita

Poř. č.	Připomínkové místo	Číslo jednací	Článek	AO	Připomínka	Vyhodnocení
					Provoz větrné turbíny generuje trva|ý hluk do několikaset metrové vzdálenosti a nízkofrekvenční infrazvuk, který proniká konstrukcí budov. Na toto existuji studie. je možno tudíž předpokládati dopady na zdraví lidi a živočich ů v okolí. 2. Pokles hodnoty nemovitosti Studie z Velké Británie, Německa a USA opakovaně dokumentují pokles tržní hodnoty nemovitosti a jejich neprodejnost. Majitelé nemovitosti tak nesou přímou finanční újmu bez jakékoli kompenzace. 3. Absence souhlasu dotčené obce a veřejnosti Zastupitelé rozhodují o větrných parcích v naši blízkosti bez skutečn é ú častí obyvatel, a pokud developeři přesvědčí správné lid i správnými argumenty - nebo penězi - náš názor jednodu Se přestaň e hrát roli. 8. Neodstranitelnost dopadů po realizaci Veškeré výše uvedené dopady — na krajinný ráz, na chráněné dřu hy, n a obyvatele — jsou z podstatné části nevratné. Betonový základ o hmotnosti 500-1000 tu n zůstane v zemi i po případné demontáži turbíny. Lopatky turbín není možné recyklovat ani ekologicky zlikvidovat. Větrné lopatky během provozu i na konci životnosti uvolňují mikrovlákna ze skelných a uhlíkových vláken, která znečišťuji okolní půdu a vodu a mohou být zdraví škodlivá.	vrstva území významných pro ptáky zpracovaná Českou společností ornitologickou (ČSO) na základě metodiky BirdLife International a vrstva území významných pro netopýry dle podkladů ČESON; ochrana chráněných druhů je zajištěna podmínkami zahrnutými do územních opatření, zejména povinností monitoringu mortality a selektivních odstávek v kolizně rizikovém období. Do územního opatření u akcelerační oblasti pro VTE je zapracována podmínka zpracování hlukové studie a minimalizace shadow flicker efektu; akcelerační oblasti jsou vymezovány v minimální vzdálenosti 500 m od obytné zástavby. Ustanovení obecně závazných právních předpisů týkajících se hlukové zátěže nejsou uplatněním Změny č. 2 ÚRP porušena. Záměry v akcelerační oblasti podléhají posouzení vlivů dle § 11 ZOZE v rámci jednotného environmentálního stanoviska; EIA dle zákona č. 100/2001 Sb. se pro záměry ve vymezených akceleračních oblastech nebude opakovaně vyhotovovat v rámci stavebního řízení (§ 11 odst. 5 ZOZE). Konkrétní záměry se nadále povolují v souladu se stavebním zákonem za podmínek stanovených v územním opatření. Kumulativní a synergické vlivy byly posuzovány v rámci SEA/VVURÚ; jejich výsledky byly promítnuty do vymezení akceleračních oblastí a podmínek územních opatření. Otázky likvidace větrných elektráren po skončení životnosti, včetně nakládání s materiály lopatek, spadají do oblasti odpadového hospodářství a stavebního práva a jsou řešeny na úrovni povolování konkrétních záměrů, nikoli na úrovni územního rozvojového plánu. Územní plánování na celostátní úrovni je výkonem státní správy; ústavou zaručená samospráva obcí (čl. 8, 100, 101 Ústavy ČR) tím není dotčena.

Poř. č.	Připomínkové místo	Číslo jednací	Článek	AO	Připomínka	Vyhodnocení
10488.	Franek Miroslav	MMR-48203-2026-81	99czo	AOV61	**Věc: Zásadní připomínka a nesouhlas s návrhem Změny č. 2 Územního rozvojového plánu ČR – požadavek na vyřazení akcelerační oblasti AOV61 (Sádek)** Tímto podávám jako občan dotčený navrhovaným záměrem zásadní připomínku k návrhu vymezení akcelerační zóny pro větrné elektrárny (VTE) s označením **AOV61 Sádek** (dotčená území: Velké Heraltice, Hlavnice, Jezdkovice, Bratříkovice, Svobodné Heřmanice a širší okolí). S návrhem týkajícím se vymezení AOV61 **zásadně nesouhlasím a požaduji jeho úplné vyřazení** z akceleračních zón. Záměr představuje neospravedlnitelnou industrializaci volné krajiny a není veřejným zájmem, nýbrž soukromým podnikatelským záměrem. Níže uvádím konkrétní důvody a upozorňuji na nezákonnost, věcné vady a závažná rizika návrhu. **I. Rozpor se zákony ČR a právem Evropské unie** Návrh vykazuje **závažné nedostatky** a je v **rozporu** s následujícími právními předpisy: **1. Právní předpisy ČR:** • **Zákon č. 500/2004 Sb., správní řád:** Porušení § 3 (nezjištěn stav bez důvodných pochybností) a § 68 (nedostatečné odůvodnění). Návrh je nepřezkoumatelný. • **Zákon č. 100/2001 Sb. (EIA/SEA):** Chybí posouzení kumulativních vlivů, variantních řešení (vč. nulové varianty) a konkrétních dopadů na území. • **Zákon č. 114/1992 Sb., o ochraně přírody a krajiny:** Ohrožení krajinného rázu (§ 12), narušení ekologické stability, zásah do biotopů a migračních tras. • **Zákon č. 283/2021 Sb., stavební zákon:** Porušení § 18, § 19, § 32 a § 97 (ochrana hodnot území, minimální střet s veřejnými zájmy, požadavek na udržitelný rozvoj). **2. Právo Evropské unie a mezinárodní úmluvy:** • **Směrnice o ptácích (2009/147/ES) a o stanovištích (92/43/EHS):** Nelze vyloučit negativní vliv na chráněné druhy (chybí biologické podklady čl. 6 odst. 3). • **Směrnice EIA(2011/92/EU):** Nedostatečné vyhodnocení vlivů a formální zapojení veřejnosti. • **Směrnice RED III (2023/2413):** Nebyla doložena priorita využití brownfieldů a umělých ploch. Vymezení ve volné krajině je v rozporu s principem minimalizace dopadů. • **Čl. 191 SFEU (Princip předběžné opatrnosti):** Nerespektování ochrany zdraví a životního prostředí. • **Evropská úmluva o krajině (ETS No. 176):** Nedostatečná ochrana krajiny jako základní složky ŽP.	**Neakceptováno.** Podatel jako trvale žijící občan Velkých Heraltic požaduje úplné vyřazení akcelerační oblasti AOV61 – Sádek. Připomínka uplatňuje právní připomínky, požadavky na biologické průzkumy, hodnocení zdravotních dopadů a krajinného rázu a zavedení kompenzačního mechanismu pro pokles hodnoty nemovitostí. AOV61 – Sádek není součástí akceleračních oblastí vypuštěných z návrhu Z2 ÚRP; po zvážení všech relevantních podkladů je tato oblast v návrhu ponechána. Vymezení akceleračních oblastí proběhlo na základě biologického posouzení konkrétního navrhovaného území podle § 11 odst. 3 resp. 4 ZOZE, jehož výsledky spolu s výsledky vyhodnocení vlivů na životní prostředí (SEA/VVURÚ, Příloha 5 k Z2 ÚRP) byly zapracovány do návrhu Změny č. 2 ÚRP; oblasti, u nichž autorizované osoby identifikovaly významné negativní nebo kumulativní vlivy, byly ze Z2 ÚRP vyloučeny (odůvodnění Z2 ÚRP). Zpracování VVURÚ odpovídá obsahem i strukturou požadavkům přílohy č. 4 stavebního zákona; jde o hodnocení na úrovni koncepce, nikoli na úrovni konkrétních záměrů, a tomu odpovídá i míra podrobnosti použitých podkladů. Záměry v akcelerační oblasti podléhají posouzení vlivů dle § 11 ZOZE v rámci jednotného environmentálního stanoviska; EIA dle zákona č. 100/2001 Sb. se pro záměry ve vymezených akceleračních oblastech nebude opakovaně vyhotovovat v rámci stavebního řízení (§ 11 odst. 5 ZOZE). Konkrétní záměry se nadále povolují v souladu se stavebním zákonem za podmínek stanovených v územním opatření. Variantní řešení nejsou relevantním územně plánovacím nástrojem pro vymezování lokalit pro OZE. Akcelerační oblasti v souladu se ZOZE a nařízením vlády č. 507/2025 Sb. nelze vymezovat na území lokalit soustavy Natura 2000. Vyhodnocení vlivů na lokality soustavy Natura 2000 bylo provedeno jako součást VVURÚ v souladu s § 45i zákona č. 114/1992 Sb. Pro vymezení akceleračních oblastí byla využita vrstva území významných pro ptáky zpracovaná Českou společností ornitologickou (ČSO) na základě metodiky BirdLife International a vrstva území významných pro netopýry dle podkladů ČESON; ochrana chráněných druhů je zajištěna podmínkami zahrnutými do územních opatření, zejména povinností monitoringu mortality a selektivních odstávek v kolizně rizikovém období. Problematika krajinného rázu byla posuzována v rámci VVURÚ, a to jak z hlediska navrhovaného souboru akceleračních oblastí jako celku, tak pro jednotlivé oblasti v kartách akceleračních oblastí (viz příloha č. 2 vyhodnocení vlivů). Vliv na krajinný ráz byl jedním z důvodů, proč bylo 16 původně uvažovaných

Poř. č.	Připomínkové místo	Číslo jednací	Článek	AO	Připomínka	Vyhodnocení
					• **Aarhuská úmluva (1998):** Omezení práva veřejnosti na informace a účasti v rozhodovacích procesech. **II. Nedostatky v podkladech a systémová rizika** • **Absence metodik požární bezpečnosti:** Dle vyjádření GŘ HZS ČR (z 6. 2. 2024) neexistuje právní ani metodická úprava požární bezpečnosti VTE, nejsou stanoveny odstupové vzdálenosti od lesů a zástavby. Zásahy hasičů by byly pouze defenzivní. • **Rizika pro dopravu:** Ministerstvo dopravy ČR (vyjádření MD-22459/2026-940/3) potvrdilo absenci metodiky posuzování vlivu VTE na bezpečnost provozu (vizuální distrakce, stínové efekty, odlet ledu a částí staveb). • **Nevyřešená infrastruktura a likvidace:** Návrh neřeší kapacitu distribuční soustavy, extrémní dopravní zátěž z přepravy komponentů na úzkých komunikacích, ani systémovou sanaci a likvidaci staveb po skončení životnosti **III. Narušení krajiny, přírody a biodiverzity** • **Krajinný ráz:** Výstavba VTE o výšce 180 m a více představuje nevratnou degradaci turisticky cenné krajiny (přírodní rezervace Hořina - kde vykvétá populace kriticky ohroženého šafránu Heuffelova, blízkost lomu Šífr, mezinárodně ceněný areál Slezského zemského muzea – Arboretum Nový Dvůr). • **Ohrožení chráněných druhů:** V oblasti se vyskytují druhy z Červené knihy ohrožených živočichů (luňák hnědý, luňák červený, jeřáb popelavý, výr velký, orel mořský). Území je navíc tradiční tahovou zastávkou migrujícího ptactva. **IV. Dopady na zdraví a majetek obyvatel** • **Zdravotní rizika:** Dle doporučení WHO vyvolávají VTE blíž než 8 km od obydlí souvislé obtěžování (hluk, infrazvuk, stroboskopický a světelný efekt), které vede k poruchám spánku a psychické zátěži. • **Znehodnocení majetku:** Praxe dokazuje pokles hodnoty nemovitostí v okolí VTE (do 3 km) až o 50 %. Nemovitosti se stávají neprodejnými, obcím hrozí odliv obyvatel a ztráta atraktivity. **V. Závěrečné požadavky** Na základě výše uvedeného **žádám o úplné vyřazení oblasti AOV61 z návrhu akceleračních zón.** Pokud tomuto požadavku nebude vyhověno, žádám, aby **návrh nebyl schválen a byl vrácen k zásadnímu přepracování**, přičemž požaduji doplnění a splnění následujících bodů: 1. Zpracování podrobného **terénního biologického a ornitologického průzkumu** v délce trvání minimálně **3 roky** (dle metodik České společnosti ornitologické a České společnosti pro ochranu netopýrů) vč. detailní studie zohledňující migrační trasy ptáků.	akceleračních oblastí z návrhu zcela vypuštěno a u 48 ze zbývajících 80 oblastí pro VTE byl snížen limit maximální výšky větrných elektráren. Do územního opatření u akcelerační oblasti pro VTE je zapracována podmínka zpracování hlukové studie a minimalizace shadow flicker efektu; akcelerační oblasti jsou vymezovány v minimální vzdálenosti 500 m od obytné zástavby. Ustanovení obecně závazných právních předpisů týkajících se hlukové zátěže nejsou uplatněním Změny č. 2 ÚRP porušena. Kumulativní a synergické vlivy byly posuzovány v rámci SEA/VVURÚ; jejich výsledky byly promítnuty do vymezení akceleračních oblastí a podmínek územních opatření. Otázky kapacity distribuční soustavy a požární bezpečnosti větrných elektráren jsou řešeny v rámci povolování konkrétních záměrů dle stavebního zákona a příslušných technických předpisů, nikoli na úrovni územně rozvojového plánu. Dopady na hodnotu nemovitostí nepředstavují důvod, který by byl způsobilý ovlivnit vymezení akcelerační oblasti na úrovni územního rozvojového plánu.

Poř. č.	Připomínkové místo	Číslo jednací	Článek	AO	Připomínka	Vyhodnocení
					2. Zpracování dlouhodobého posouzení vlivů na veřejné zdraví, minimálně **dvouletý výzkum dopadu VTE** ve vzdálenosti nižší než 3 km na zdraví obyvatel (hluk, infrazvuk, stroboskopický efekt). 3. Zpracování podrobného **hodnocení vlivu** na krajinný ráz a doložení výpočtu viditelnosti VTE. 4. Předložení metodik posouzení **požární bezpečnosti** (vč. odstupových vzdáleností) a vlivu na **bezpečnost silničního provozu**. 5. Zpracování **kompenzačního mechanismu** pro obyvatele, který zaručí plné vyrovnání nákladů při znehodnocení majetku nebo nutnosti přestěhování do jiné lokality z důvodu likvidace klidu a krajinného rázu. Žádám o řádné vypořádání této připomínky v souladu se zákonem a písemné doložení konkrétního odůvodnění přijatého řešení.	

Poř. č.	Připomínkové místo	Číslo jednací	Článek	AO	Připomínka	Vyhodnocení
10489.	Franková Božena	MMR-48205-2026-81	99czo	AOV61	**Věc: Zásadní připomínka a nesouhlas s návrhem Změny č. 2 Územního rozvojového plánu ČR – požadavek na vyřazení akcelerační oblasti AOV61 (Sádek)** Tímto podávám jako občan dotčený navrhovaným záměrem zásadní připomínku k návrhu vymezení akcelerační zóny pro větrné elektrárny (VTE) s označením **AOV61 Sádek** (dotčená území: Velké Heraltice, Hlavnice, Jezdkovice, Bratříkovice, Svobodné Heřmanice a širší okolí). S návrhem týkajícím se vymezení AOV61 **zásadně nesouhlasím a požaduji jeho úplné vyřazení** z akceleračních zón. Záměr představuje neospravedlnitelnou industrializaci volné krajiny a není veřejným zájmem, nýbrž soukromým podnikatelským záměrem. Níže uvádím konkrétní důvody a upozorňuji na nezákonnost, věcné vady a závažná rizika návrhu. **I. Rozpor se zákony ČR a právem Evropské unie** Návrh vykazuje **závažné nedostatky** a je v **rozporu** s následujícími právními předpisy: **1. Právní předpisy ČR:** • **Zákon č. 500/2004 Sb., správní řád:** Porušení § 3 (nezjištěn stav bez důvodných pochybností) a § 68 (nedostatečné odůvodnění). Návrh je nepřezkoumatelný. • **Zákon č. 100/2001 Sb. (EIA/SEA):** Chybí posouzení kumulativních vlivů, variantních řešení (vč. nulové varianty) a konkrétních dopadů na území. • **Zákon č. 114/1992 Sb., o ochraně přírody a krajiny:** Ohrožení krajinného rázu (§ 12), narušení ekologické stability, zásah do biotopů a migračních tras. • **Zákon č. 283/2021 Sb., stavební zákon:** Porušení § 18, § 19, § 32 a § 97 (ochrana hodnot území, minimální střet s veřejnými zájmy, požadavek na udržitelný rozvoj). **2. Právo Evropské unie a mezinárodní úmluvy:** • **Směrnice o ptácích (2009/147/ES) a o stanovištích (92/43/EHS):** Nelze vyloučit negativní vliv na chráněné druhy (chybí biologické podklady čl. 6 odst. 3). • **Směrnice EIA(2011/92/EU):** Nedostatečné vyhodnocení vlivů a formální zapojení veřejnosti. • **Směrnice RED III (2023/2413):** Nebyla doložena priorita využití brownfieldů a umělých ploch. Vymezení ve volné krajině je v rozporu s principem minimalizace dopadů. • **Čl. 191 SFEU (Princip předběžné opatrnosti):** Nerespektování ochrany zdraví a životního prostředí. • **Evropská úmluva o krajině (ETS No. 176):** Nedostatečná ochrana krajiny jako základní složky ŽP.	**Neakceptováno.** Podatelka jako občanka dotčeného území požaduje úplné vyřazení akcelerační oblasti AOV61 – Sádek (Velké Heraltice, Hlavnice, Jezdkovice, Bratříkovice, Svobodné Heřmanice). Připomínka uplatňuje právní připomínky k českým zákonům i unijnímu právu, poukazuje na ohrožení chráněných druhů, zdravotní rizika hluku a stroboskopického efektu a požaduje biologické průzkumy, studii zdravotních dopadů a kompenzační mechanismus pro dotčené obyvatele. AOV61 – Sádek není součástí akceleračních oblastí vypuštěných z návrhu Z2 ÚRP; po zvážení všech relevantních podkladů je tato oblast v návrhu ponechána. Vymezení akceleračních oblastí proběhlo na základě biologického posouzení konkrétního navrhovaného území podle § 11 odst. 3 resp. 4 ZOZE, jehož výsledky spolu s výsledky vyhodnocení vlivů na životní prostředí (SEA/VVURÚ, Příloha 5 k Z2 ÚRP) byly zapracovány do návrhu Změny č. 2 ÚRP; oblasti, u nichž autorizované osoby identifikovaly významné negativní nebo kumulativní vlivy, byly ze Z2 ÚRP vyloučeny (odůvodnění Z2 ÚRP). Zpracování VVURÚ odpovídá obsahem i strukturou požadavkům přílohy č. 4 stavebního zákona; jde o hodnocení na úrovni koncepce, nikoli na úrovni konkrétních záměrů, a tomu odpovídá i míra podrobnosti použitých podkladů. Záměry v akcelerační oblasti podléhají posouzení vlivů dle § 11 ZOZE v rámci jednotného environmentálního stanoviska; EIA dle zákona č. 100/2001 Sb. se pro záměry ve vymezených akceleračních oblastech nebude opakovaně vyhotovovat v rámci stavebního řízení (§ 11 odst. 5 ZOZE). Konkrétní záměry se nadále povolují v souladu se stavebním zákonem za podmínek stanovených v územním opatření. Variantní řešení nejsou relevantním územně plánovacím nástrojem pro vymezování lokalit pro OZE. Akcelerační oblasti v souladu se ZOZE a nařízením vlády č. 507/2025 Sb. nelze vymezovat na území lokalit soustavy Natura 2000. Vyhodnocení vlivů na lokality soustavy Natura 2000 bylo provedeno jako součást VVURÚ v souladu s § 45i zákona č. 114/1992 Sb. Pro vymezení akceleračních oblastí byla využita vrstva území významných pro ptáky zpracovaná Českou společností ornitologickou (ČSO) na základě metodiky BirdLife International a vrstva území významných pro netopýry dle podkladů ČESON; ochrana chráněných druhů je zajištěna podmínkami zahrnutými do územních opatření, zejména povinností monitoringu mortality a selektivních odstávek v kolizně rizikovém období. Zmíněné druhy (luňák hnědý, luňák červený, jeřáb popelavý, výr velký, orel mořský) patří mezi druhy sledované v rámci biologického posouzení a podmínky územního opatření zohledňují jejich ochranu.

Poř. č.	Připomínkové místo	Číslo jednací	Článek	AO	Připomínka	Vyhodnocení
					• **Aarhuská úmluva (1998):** Omezení práva veřejnosti na informace a účasti v rozhodovacích procesech. **II. Nedostatky v podkladech a systémová rizika** • **Absence metodik požární bezpečnosti:** Dle vyjádření GŘ HZS ČR (z 6. 2. 2024) neexistuje právní ani metodická úprava požární bezpečnosti VTE, nejsou stanoveny odstupové vzdálenosti od lesů a zástavby. Zásahy hasičů by byly pouze defenzivní. • **Rizika pro dopravu:** Ministerstvo dopravy ČR (vyjádření MD-22459/2026-940/3) potvrdilo absenci metodiky posuzování vlivu VTE na bezpečnost provozu (vizuální distrakce, stínové efekty, odlet ledu a částí staveb). • **Nevyřešená infrastruktura a likvidace:** Návrh neřeší kapacitu distribuční soustavy, extrémní dopravní zátěž z přepravy komponentů na úzkých komunikacích, ani systémovou sanaci a likvidaci staveb po skončení životnosti **III. Narušení krajiny, přírody a biodiverzity** • **Krajinný ráz:** Výstavba VTE o výšce 180 m a více představuje nevratnou degradaci turisticky cenné krajiny (přírodní rezervace Hořina - kde vykvétá populace kriticky ohroženého šafránu Heuffelova, blízkost lomu Šífr, mezinárodně ceněný areál Slezského zemského muzea – Arboretum Nový Dvůr). • **Ohrožení chráněných druhů:** V oblasti se vyskytují druhy z Červené knihy ohrožených živočichů (luňák hnědý, luňák červený, jeřáb popelavý, výr velký, orel mořský). Území je navíc tradiční tahovou zastávkou migrujícího ptactva. **IV. Dopady na zdraví a majetek obyvatel** • **Zdravotní rizika:** Dle doporučení WHO vyvolávají VTE blíž než 8 km od obydlí souvislé obtěžování (hluk, infrazvuk, stroboskopický a světelný efekt), které vede k poruchám spánku a psychické zátěži. • **Znehodnocení majetku:** Praxe dokazuje pokles hodnoty nemovitostí v okolí VTE (do 3 km) až o 50 %. Nemovitosti se stávají neprodejnými, obcím hrozí odliv obyvatel a ztráta atraktivity. **V. Závěrečné požadavky** Na základě výše uvedeného **žádám o úplné vyřazení oblasti AOV61 z návrhu akceleračních zón.** Pokud tomuto požadavku nebude vyhověno, žádám, aby **návrh nebyl schválen a byl vrácen k zásadnímu přepracování**, přičemž požaduji doplnění a splnění následujících bodů: 1. Zpracování podrobného **terénního biologického a ornitologického průzkumu** v délce trvání minimálně **3 roky** (dle metodik České společnosti ornitologické a České společnosti pro ochranu netopýrů) vč. detailní studie zohledňující migrační trasy ptáků.	Problematika krajinného rázu byla posuzována v rámci VVURÚ, a to jak z hlediska navrhovaného souboru akceleračních oblastí jako celku, tak pro jednotlivé oblasti v kartách akceleračních oblastí (viz příloha č. 2 vyhodnocení vlivů). Vliv na krajinný ráz byl jedním z důvodů, proč bylo 16 původně uvažovaných akceleračních oblastí z návrhu zcela vypuštěno a u 48 ze zbývajících 80 oblastí pro VTE byl snížen limit maximální výšky větrných elektráren. Do územního opatření u akcelerační oblasti pro VTE je zapracována podmínka zpracování hlukové studie a minimalizace shadow flicker efektu; akcelerační oblasti jsou vymezovány v minimální vzdálenosti 500 m od obytné zástavby. Ustanovení obecně závazných právních předpisů týkajících se hlukové zátěže nejsou uplatněním Změny č. 2 ÚRP porušena. Kumulativní a synergické vlivy byly posuzovány v rámci SEA/VVURÚ; jejich výsledky byly promítnuty do vymezení akceleračních oblastí a podmínek územních opatření. Otázky kapacity distribuční soustavy, dopravní infrastruktury, požární bezpečnosti větrných elektráren a likvidace po skončení životnosti jsou řešeny v rámci povolování konkrétních záměrů dle stavebního zákona a příslušných technických předpisů, nikoli na úrovni územně rozvojového plánu. Dopady na hodnotu nemovitostí nepředstavují důvod, který by byl způsobilý ovlivnit vymezení akcelerační oblasti na úrovni územního rozvojového plánu.

Příloha č. 5zzc – Vyhodnocení připomínek obcí a veřejnosti

Poř. č.	Připomínkové místo	Číslo jednací	Článek	AO	Připomínka	Vyhodnocení
					2. Zpracování dlouhodobého posouzení vlivů na veřejné zdraví, minimálně **dvouletý výzkum dopadu VTE** ve vzdálenosti nižší než 3 km na zdraví obyvatel (hluk, infrazvuk, stroboskopický efekt). 3. Zpracování podrobného **hodnocení vlivu** na krajinný ráz a doložení výpočtu viditelnosti VTE. 4. Předložení metodik posouzení **požární bezpečnosti** (vč. odstupových vzdáleností) a vlivu na **bezpečnost silničního provozu**. 5. Zpracování **kompenzačního mechanismu** pro obyvatele, který zaručí plné vyrovnání nákladů při znehodnocení majetku nebo nutnosti přestěhování do jiné lokality z důvodu likvidace klidu a krajinného rázu. Žádám o řádné vypořádání této připomínky v souladu se zákonem a písemné doložení konkrétního odůvodnění přijatého řešení.	

Poř. č.	Připomínkové místo	Číslo jednací	Článek	AO	Připomínka	Vyhodnocení
10490.	Maričková Lucie	MMR-48206-2026-81	99czo	AOV61	**Věc: Zásadní připomínka a nesouhlas s návrhem Změny č. 2 Územního rozvojového plánu ČR – požadavek na vyřazení akcelerační oblasti AOV61 (Sádek)** Tímto podávám jako občan dotčený navrhovaným záměrem zásadní připomínku k návrhu vymezení akcelerační zóny pro větrné elektrárny (VTE) s označením **AOV61 Sádek** (dotčená území: Velké Heraltice, Hlavnice, Jezdkovice, Bratříkovice, Svobodné Heřmanice a širší okolí). S návrhem týkajícím se vymezení AOV61 **zásadně nesouhlasím a požaduji jeho úplné vyřazení** z akceleračních zón. Záměr představuje neospravedlnitelnou industrializaci volné krajiny a není veřejným zájmem, nýbrž soukromým podnikatelským záměrem. Níže uvádím konkrétní důvody a upozorňuji na nezákonnost, věcné vady a závažná rizika návrhu. **I. Rozpor se zákony ČR a právem Evropské unie** Návrh vykazuje **závažné nedostatky** a je v **rozporu** s následujícími právními předpisy: **1. Právní předpisy ČR:** • **Zákon č. 500/2004 Sb., správní řád:** Porušení § 3 (nezjištěn stav bez důvodných pochybností) a § 68 (nedostatečné odůvodnění). Návrh je nepřezkoumatelný. • **Zákon č. 100/2001 Sb. (EIA/SEA):** Chybí posouzení kumulativních vlivů, variantních řešení (vč. nulové varianty) a konkrétních dopadů na území. • **Zákon č. 114/1992 Sb., o ochraně přírody a krajiny:** Ohrožení krajinného rázu (§ 12), narušení ekologické stability, zásah do biotopů a migračních tras. • **Zákon č. 283/2021 Sb., stavební zákon:** Porušení § 18, § 19, § 32 a § 97 (ochrana hodnot území, minimální střet s veřejnými zájmy, požadavek na udržitelný rozvoj). **2. Právo Evropské unie a mezinárodní úmluvy:** • **Směrnice o ptácích (2009/147/ES) a o stanovištích (92/43/EHS):** Nelze vyloučit negativní vliv na chráněné druhy (chybí biologické podklady čl. 6 odst. 3). • **Směrnice EIA(2011/92/EU):** Nedostatečné vyhodnocení vlivů a formální zapojení veřejnosti. • **Směrnice RED III (2023/2413):** Nebyla doložena priorita využití brownfieldů a umělých ploch. Vymezení ve volné krajině je v rozporu s principem minimalizace dopadů. • **Čl. 191 SFEU (Princip předběžné opatrnosti):** Nerespektování ochrany zdraví a životního prostředí. • **Evropská úmluva o krajině (ETS No. 176):** Nedostatečná ochrana krajiny jako základní složky ŽP.	**Neakceptováno.** Podatelka jako občanka Velkých Heraltic požaduje úplné vyřazení akcelerační oblasti AOV61 – Sádek, označuje záměr za neospravedlnitelnou industrializaci volné krajiny ve prospěch soukromého podnikatelského zájmu. Připomínka uplatňuje právní připomínky k českým zákonům, unijním směrnicím (ptáci/stanoviště, EIA, RED III) a mezinárodním úmluvám (Aarhuská, Evropská úmluva o krajině), upozorňuje na absenci posouzení kumulativních vlivů a variantních řešení, ohrožení chráněných druhů a zdravotní rizika hluku a infrazvuku. AOV61 – Sádek není součástí akceleračních oblastí vypuštěných z návrhu Z2 ÚRP; po zvážení všech relevantních podkladů je tato oblast v návrhu ponechána. Vymezení akceleračních oblastí proběhlo na základě biologického posouzení konkrétního navrhovaného území podle § 11 odst. 3 resp. 4 ZOZE, jehož výsledky spolu s výsledky vyhodnocení vlivů na životní prostředí (SEA/VVURÚ, Příloha 5 k Z2 ÚRP) byly zapracovány do návrhu Změny č. 2 ÚRP; oblasti, u nichž autorizované osoby identifikovaly významné negativní nebo kumulativní vlivy, byly ze Z2 ÚRP vyloučeny (odůvodnění Z2 ÚRP). Zpracování VVURÚ odpovídá obsahem i strukturou požadavkům přílohy č. 4 stavebního zákona; jde o hodnocení na úrovni koncepce, nikoli na úrovni konkrétních záměrů, a tomu odpovídá i míra podrobnosti použitých podkladů. Záměry v akcelerační oblasti podléhají posouzení vlivů dle § 11 ZOZE v rámci jednotného environmentálního stanoviska; EIA dle zákona č. 100/2001 Sb. se pro záměry ve vymezených akceleračních oblastech nebude opakovaně vyhotovovat v rámci stavebního řízení (§ 11 odst. 5 ZOZE). Konkrétní záměry se nadále povolují v souladu se stavebním zákonem za podmínek stanovených v územním opatření. Variantní řešení nejsou relevantním územně plánovacím nástrojem pro vymezování lokalit pro OZE. Kumulativní a synergické vlivy byly posuzovány v rámci SEA/VVURÚ; jejich výsledky byly promítnuty do vymezení akceleračních oblastí a podmínek územních opatření. Akcelerační oblasti v souladu se ZOZE a nařízením vlády č. 507/2025 Sb. nelze vymezovat na území lokalit soustavy Natura 2000. Vyhodnocení vlivů na lokality soustavy Natura 2000 bylo provedeno jako součást VVURÚ v souladu s § 45i zákona č. 114/1992 Sb. Pro vymezení akceleračních oblastí byla využita vrstva území významných pro ptáky zpracovaná Českou společností ornitologickou (ČSO) na základě metodiky BirdLife International a vrstva území významných pro netopýry dle podkladů ČESON; ochrana chráněných druhů je zajištěna podmínkami zahrnutými do územních opatření, zejména povinností monitoringu mortality a selektivních odstávek v kolizně rizikovém období. Zmíněné druhy (luňák hnědý, luňák červený,

Poř. č.	Připomínkové místo	Číslo jednací	Článek	AO	Připomínka	Vyhodnocení
					• **Aarhuská úmluva (1998):** Omezení práva veřejnosti na informace a účasti v rozhodovacích procesech. **II. Nedostatky v podkladech a systémová rizika** • **Absence metodik požární bezpečnosti:** Dle vyjádření GŘ HZS ČR (z 6. 2. 2024) neexistuje právní ani metodická úprava požární bezpečnosti VTE, nejsou stanoveny odstupové vzdálenosti od lesů a zástavby. Zásahy hasičů by byly pouze defenzivní. • **Rizika pro dopravu:** Ministerstvo dopravy ČR (vyjádření MD-22459/2026-940/3) potvrdilo absenci metodiky posuzování vlivu VTE na bezpečnost provozu (vizuální distrakce, stínové efekty, odlet ledu a částí staveb). • **Nevyřešená infrastruktura a likvidace:** Návrh neřeší kapacitu distribuční soustavy, extrémní dopravní zátěž z přepravy komponentů na úzkých komunikacích, ani systémovou sanaci a likvidaci staveb po skončení životnosti **III. Narušení krajiny, přírody a biodiverzity** • **Krajinný ráz:** Výstavba VTE o výšce 180 m a více představuje nevratnou degradaci turisticky cenné krajiny (přírodní rezervace Hořina - kde vykvétá populace kriticky ohroženého šafránu Heuffelova, blízkost lomu Šífr, mezinárodně ceněný areál Slezského zemského muzea – Arboretum Nový Dvůr). • **Ohrožení chráněných druhů:** V oblasti se vyskytují druhy z Červené knihy ohrožených živočichů (luňák hnědý, luňák červený, jeřáb popelavý, výr velký, orel mořský). Území je navíc tradiční tahovou zastávkou migrujícího ptactva. **IV. Dopady na zdraví a majetek obyvatel** • **Zdravotní rizika:** Dle doporučení WHO vyvolávají VTE blíž než 8 km od obydlí souvislé obtěžování (hluk, infrazvuk, stroboskopický a světelný efekt), které vede k poruchám spánku a psychické zátěži. • **Znehodnocení majetku:** Praxe dokazuje pokles hodnoty nemovitostí v okolí VTE (do 3 km) až o 50 %. Nemovitosti se stávají neprodejnými, obcím hrozí odliv obyvatel a ztráta atraktivity. **V. Závěrečné požadavky** Na základě výše uvedeného **žádám o úplné vyřazení oblasti AOV61 z návrhu akceleračních zón.** Pokud tomuto požadavku nebude vyhověno, žádám, aby **návrh nebyl schválen a byl vrácen k zásadnímu přepracování**, přičemž požaduji doplnění a splnění následujících bodů: 1. Zpracování podrobného **terénního biologického a ornitologického průzkumu** v délce trvání minimálně **3 roky** (dle metodik České společnosti ornitologické a České společnosti pro ochranu netopýrů) vč. detailní studie zohledňující migrační trasy ptáků.	jeřáb popelavý, výr velký, orel mořský) patří mezi druhy sledované v rámci biologického posouzení; oblast tradiční migrace ptactva byla součástí podkladů vyhodnocení a výsledky se promítly do podmínek územního opatření. Problematika krajinného rázu byla posuzována v rámci VVURÚ, a to jak z hlediska navrhovaného souboru akceleračních oblastí jako celku, tak pro jednotlivé oblasti v kartách akceleračních oblastí (viz příloha č. 2 vyhodnocení vlivů). Vliv na krajinný ráz byl jedním z důvodů, proč bylo 16 původně uvažovaných akceleračních oblastí z návrhu zcela vypuštěno a u 48 ze zbývajících 80 oblastí pro VTE byl snížen limit maximální výšky větrných elektráren. Do územního opatření u akcelerační oblasti pro VTE je zapracována podmínka zpracování hlukové studie a minimalizace shadow flicker efektu; akcelerační oblasti jsou vymezovány v minimální vzdálenosti 500 m od obytné zástavby. Ustanovení obecně závazných právních předpisů týkajících se hlukové zátěže nejsou uplatněním Změny č. 2 ÚRP porušena. Dopady na hodnotu nemovitostí nepředstavují důvod, který by byl způsobilý ovlivnit vymezení akcelerační oblasti na úrovni územního rozvojového plánu. Územní plánování na celostátní úrovni je výkonem státní správy; ústavou zaručená samospráva obcí (čl. 8, 100, 101 Ústavy ČR) tím není dotčena.

Poř. č.	Připomínkové místo	Číslo jednací	Článek	AO	Připomínka	Vyhodnocení
					2. Zpracování dlouhodobého posouzení vlivů na veřejné zdraví, minimálně **dvouletý výzkum dopadu VTE** ve vzdálenosti nižší než 3 km na zdraví obyvatel (hluk, infrazvuk, stroboskopický efekt). 3. Zpracování podrobného **hodnocení vlivu** na krajinný ráz a doložení výpočtu viditelnosti VTE. 4. Předložení metodik posouzení **požární bezpečnosti** (vč. odstupových vzdáleností) a vlivu na **bezpečnost silničního provozu**. 5. Zpracování **kompenzačního mechanismu** pro obyvatele, který zaručí plné vyrovnání nákladů při znehodnocení majetku nebo nutnosti přestěhování do jiné lokality z důvodu likvidace klidu a krajinného rázu. Žádám o řádné vypořádání této připomínky v souladu se zákonem a písemné doložení konkrétního odůvodnění přijatého řešení.	

Poř. č.	Připomínkové místo	Číslo jednací	Článek	AO	Připomínka	Vyhodnocení
10491.	Stošek Jiří	MMR-48207-2026-81	99czo	AOV61	**Věc: Zásadní připomínka a nesouhlas s návrhem Změny č. 2 Územního rozvojového plánu ČR – požadavek na vyřazení akcelerační oblasti AOV61 (Sádek)** Tímto podávám jako občan dotčený navrhovaným záměrem zásadní připomínku k návrhu vymezení akcelerační zóny pro větrné elektrárny (VTE) s označením **AOV61 Sádek** (dotčená území: Velké Heraltice, Hlavnice, Jezdkovice, Bratříkovice, Svobodné Heřmanice a širší okolí). S návrhem týkajícím se vymezení AOV61 **zásadně nesouhlasím a požaduji jeho úplné vyřazení** z akceleračních zón. Záměr představuje neospravedlnitelnou industrializaci volné krajiny a není veřejným zájmem, nýbrž soukromým podnikatelským záměrem. Níže uvádím konkrétní důvody a upozorňuji na nezákonnost, věcné vady a závažná rizika návrhu. **I. Rozpor se zákony ČR a právem Evropské unie** Návrh vykazuje **závažné nedostatky** a je v **rozporu** s následujícími právními předpisy: **1. Právní předpisy ČR:** • **Zákon č. 500/2004 Sb., správní řád:** Porušení § 3 (nezjištěn stav bez důvodných pochybností) a § 68 (nedostatečné odůvodnění). Návrh je nepřezkoumatelný. • **Zákon č. 100/2001 Sb. (EIA/SEA):** Chybí posouzení kumulativních vlivů, variantních řešení (vč. nulové varianty) a konkrétních dopadů na území. • **Zákon č. 114/1992 Sb., o ochraně přírody a krajiny:** Ohrožení krajinného rázu (§ 12), narušení ekologické stability, zásah do biotopů a migračních tras. • **Zákon č. 283/2021 Sb., stavební zákon:** Porušení § 18, § 19, § 32 a § 97 (ochrana hodnot území, minimální střet s veřejnými zájmy, požadavek na udržitelný rozvoj). **2. Právo Evropské unie a mezinárodní úmluvy:** • **Směrnice o ptácích (2009/147/ES) a o stanovištích (92/43/EHS):** Nelze vyloučit negativní vliv na chráněné druhy (chybí biologické podklady čl. 6 odst. 3). • **Směrnice EIA(2011/92/EU):** Nedostatečné vyhodnocení vlivů a formální zapojení veřejnosti. • **Směrnice RED III (2023/2413):** Nebyla doložena priorita využití brownfieldů a umělých ploch. Vymezení ve volné krajině je v rozporu s principem minimalizace dopadů. • **Čl. 191 SFEU (Princip předběžné opatrnosti):** Nerespektování ochrany zdraví a životního prostředí. • **Evropská úmluva o krajině (ETS No. 176):** Nedostatečná ochrana krajiny jako základní složky ŽP.	**Neakceptováno.** Podatel vyjadřuje zásadní nesouhlas s vymezením akcelerační oblasti AOV61 – Sádek (Velké Heraltice, Hlavnice, Jezdkovice, Bratříkovice, Svobodné Heřmanice) a požaduje její úplné vyřazení z akceleračních zón. Připomínka cituje porušení českých zákonů i evropských předpisů, upozorňuje na výskyt chráněných druhů z Červené knihy, ohrožení turisticky cenné krajiny v okolí přírodní rezervace Hořina a Arboreta Nový Dvůr a požaduje ornitologický průzkum minimálně v délce 3 let, dvouletou zdravotní studii, posouzení krajinného rázu a kompenzační mechanismus pro znehodnocení nemovitostí. AOV61 – Sádek není součástí akceleračních oblastí vypuštěných z návrhu Z2 ÚRP; po zvážení všech relevantních podkladů je tato oblast v návrhu ponechána. Vymezení akceleračních oblastí proběhlo na základě biologického posouzení konkrétního navrhovaného území podle § 11 odst. 3 resp. 4 ZOZE, jehož výsledky spolu s výsledky vyhodnocení vlivů na životní prostředí (SEA/VVURÚ, Příloha 5 k Z2 ÚRP) byly zapracovány do návrhu Změny č. 2 ÚRP; oblasti, u nichž autorizované osoby identifikovaly významné negativní nebo kumulativní vlivy, byly ze Z2 ÚRP vyloučeny (odůvodnění Z2 ÚRP). Zpracování VVURÚ odpovídá obsahem i strukturou požadavkům přílohy č. 4 stavebního zákona; jde o hodnocení na úrovni koncepce, nikoli na úrovni konkrétních záměrů, a tomu odpovídá i míra podrobnosti použitých podkladů. Záměry v akcelerační oblasti podléhají posouzení vlivů dle § 11 ZOZE v rámci jednotného environmentálního stanoviska; EIA dle zákona č. 100/2001 Sb. se pro záměry ve vymezených akceleračních oblastech nebude opakovaně vyhotovovat v rámci stavebního řízení (§ 11 odst. 5 ZOZE). Konkrétní záměry se nadále povolují v souladu se stavebním zákonem za podmínek stanovených v územním opatření. Variantní řešení nejsou relevantním územně plánovacím nástrojem pro vymezování lokalit pro OZE. Kumulativní a synergické vlivy byly posuzovány v rámci SEA/VVURÚ; jejich výsledky byly promítnuty do vymezení akceleračních oblastí a podmínek územních opatření. Akcelerační oblasti v souladu se ZOZE a nařízením vlády č. 507/2025 Sb. nelze vymezovat na území lokalit soustavy Natura 2000. Vyhodnocení vlivů na lokality soustavy Natura 2000 bylo provedeno jako součást VVURÚ v souladu s § 45i zákona č. 114/1992 Sb. Pro vymezení akceleračních oblastí byla využita vrstva území významných pro ptáky zpracovaná Českou společností ornitologickou (ČSO) na základě metodiky BirdLife International a vrstva území významných pro netopýry dle podkladů ČESON; ochrana chráněných druhů je zajištěna podmínkami zahrnutými do územních opatření, zejména povinností monitoringu mortality a selektivních odstávek v kolizně

Poř. č.	Připomínkové místo	Číslo jednací	Článek	AO	Připomínka	Vyhodnocení
					• **Aarhuská úmluva (1998):** Omezení práva veřejnosti na informace a účasti v rozhodovacích procesech. **II. Nedostatky v podkladech a systémová rizika** • **Absence metodik požární bezpečnosti:** Dle vyjádření GŘ HZS ČR (z 6. 2. 2024) neexistuje právní ani metodická úprava požární bezpečnosti VTE, nejsou stanoveny odstupové vzdálenosti od lesů a zástavby. Zásahy hasičů by byly pouze defenzivní. • **Rizika pro dopravu:** Ministerstvo dopravy ČR (vyjádření MD-22459/2026-940/3) potvrdilo absenci metodiky posuzování vlivu VTE na bezpečnost provozu (vizuální distrakce, stínové efekty, odlet ledu a částí staveb). • **Nevyřešená infrastruktura a likvidace:** Návrh neřeší kapacitu distribuční soustavy, extrémní dopravní zátěž z přepravy komponentů na úzkých komunikacích, ani systémovou sanaci a likvidaci staveb po skončení životnosti **III. Narušení krajiny, přírody a biodiverzity** • **Krajinný ráz:** Výstavba VTE o výšce 180 m a více představuje nevratnou degradaci turisticky cenné krajiny (přírodní rezervace Hořina - kde vykvétá populace kriticky ohroženého šafránu Heuffelova, blízkost lomu Šífr, mezinárodně ceněný areál Slezského zemského muzea – Arboretum Nový Dvůr). • **Ohrožení chráněných druhů:** V oblasti se vyskytují druhy z Červené knihy ohrožených živočichů (luňák hnědý, luňák červený, jeřáb popelavý, výr velký, orel mořský). Území je navíc tradiční tahovou zastávkou migrujícího ptactva. **IV. Dopady na zdraví a majetek obyvatel** • **Zdravotní rizika:** Dle doporučení WHO vyvolávají VTE blíž než 8 km od obydlí souvislé obtěžování (hluk, infrazvuk, stroboskopický a světelný efekt), které vede k poruchám spánku a psychické zátěži. • **Znehodnocení majetku:** Praxe dokazuje pokles hodnoty nemovitostí v okolí VTE (do 3 km) až o 50 %. Nemovitosti se stávají neprodejnými, obcím hrozí odliv obyvatel a ztráta atraktivity. **V. Závěrečné požadavky** Na základě výše uvedeného **žádám o úplné vyřazení oblasti AOV61 z návrhu akceleračních zón.** Pokud tomuto požadavku nebude vyhověno, žádám, aby **návrh nebyl schválen a byl vrácen k zásadnímu přepracování**, přičemž požaduji doplnění a splnění následujících bodů: 1. Zpracování podrobného **terénního biologického a ornitologického průzkumu** v délce trvání minimálně **3 roky** (dle metodik České společnosti ornitologické a České společnosti pro ochranu netopýrů) vč. detailní studie zohledňující migrační trasy ptáků.	rizikovém období. Zmíněné chráněné druhy (luňák hnědý, luňák červený, jeřáb popelavý, výr velký, orel mořský) patří mezi druhy sledované v rámci biologického posouzení. Problematika krajinného rázu byla posuzována v rámci VVURÚ, a to jak z hlediska navrhovaného souboru akceleračních oblastí jako celku, tak pro jednotlivé oblasti v kartách akceleračních oblastí (viz příloha č. 2 vyhodnocení vlivů). Vliv na krajinný ráz byl jedním z důvodů, proč bylo 16 původně uvažovaných akceleračních oblastí z návrhu zcela vypuštěno a u 48 ze zbývajících 80 oblastí pro VTE byl snížen limit maximální výšky větrných elektráren. Do územního opatření u akcelerační oblasti pro VTE je zapracována podmínka zpracování hlukové studie a minimalizace shadow flicker efektu; akcelerační oblasti jsou vymezovány v minimální vzdálenosti 500 m od obytné zástavby. Ustanovení obecně závazných právních předpisů týkajících se hlukové zátěže nejsou uplatněním Změny č. 2 ÚRP porušena. Dopady na hodnotu nemovitostí v okolí větrných elektráren nepředstavují důvod, který by byl způsobilý ovlivnit vymezení akcelerační oblasti na úrovni územního rozvojového plánu. Otázky požární bezpečnosti větrných elektráren jsou řešeny příslušnými technickými předpisy a metodikami a jsou předmětem řízení o povolení konkrétního záměru dle stavebního zákona.

Poř. č.	Připomínkové místo	Číslo jednací	Článek	AO	Připomínka	Vyhodnocení
					2. Zpracování dlouhodobého posouzení vlivů na veřejné zdraví, minimálně **dvouletý výzkum dopadu VTE** ve vzdálenosti nižší než 3 km na zdraví obyvatel (hluk, infrazvuk, stroboskopický efekt). 3. Zpracování podrobného **hodnocení vlivu** na krajinný ráz a doložení výpočtu viditelnosti VTE. 4. Předložení metodik posouzení **požární bezpečnosti** (vč. odstupových vzdáleností) a vlivu na **bezpečnost silničního provozu**. 5. Zpracování **kompenzačního mechanismu** pro obyvatele, který zaručí plné vyrovnání nákladů při znehodnocení majetku nebo nutnosti přestěhování do jiné lokality z důvodu likvidace klidu a krajinného rázu. Žádám o řádné vypořádání této připomínky v souladu se zákonem a písemné doložení konkrétního odůvodnění přijatého řešení.	
10492.	Ing. Novák Zdeněk	MMR-48208-2026-81	99czc 99czd	AOV49 AOV50	**Věc: Připomínka k návrhu Změny č. 2 Územního rozvojového plánu České republiky vymezení akceleračních oblastí AOV49 a AOV50** já, níže podepsaný/á, jméno a příjmení: ZDENĚK NOVÁK, Ing. majitel nemovitosti ve správním území obce dotčené návrhem AO: ~~ANO~~ ☒ NE uplatňuji tímto připomínku k návrhu Změny č. 2 Územního rozvojového plánu České republiky, konkrétně k vymezení akceleračních oblastí AOV49 a AOV50. S navrženým vymezením akceleračních oblastí zásadně nesouhlasím, neboť představuje nepřiměřený zásah do území s vysokou krajinářskou, přírodní, kulturní, zemědělskou a rekreační hodnotou a je v rozporu s povinností respektovat limity využití území a princip minimalizace zásahů do stabilizovaných funkcí krajiny. Dotčené území tvoří stabilizovaný krajinný celek, jehož charakter je dán vyváženým vztahem mezi sídelní strukturou, zemědělským hospodařením, přírodními prvky a rekreačním využitím. Tento charakter je základem kvality života místních obyvatel i dlouhodobé rekreační atraktivity území. Navržené akcelerační oblasti zasahují do území, ve kterém dochází ke kumulaci významných limitů využití území nadmístního významu, konkrétně nemovité kulturní památky tvrz Sudkův Důl, zvláště chráněných území Přírodní památka Kejtovské louky, Přírodní památka Rašeliniště u Vintířova a Přírodní památka U Bezděčína, dále nadregionálního biokoridoru ÚSES K120 Čenkovský hřbet – Pařezitý, Roštejn, oblasti krajinného rázu CZ0610-OB015 Pacovsko, funkční migrační trasy velkých savců a současně zemědělské půdy I. a II. třídy ochrany, která podléhá zvýšené ochraně podle zákona č. 334/1992 Sb., o ochraně zemědělského půdního fondu. Tato kumulace limitů zakládá zvýšený požadavek na ochranu území, zejména z hlediska zachováni krajinného rázu, ekologické stability, migrační prostupnosti, ochrany zemědělského půdního fondu a kontinuity přírodních a kulturních hodnot. Navržené akcelerační oblasti tento požadavek nerespektují a představují plošný a prostorově významný zásah způsobilý narušit funkční vazby v území, zvýšit jeho fragmentaci a zasáhnout do nejkvalitnějších částí zemědělského půdního fondu. Současně se jedná o zásah, který je způsobilý negativně ovlivnit rekreační využití území, které je dlouhodobě využíváno k individuální rekreaci a chalupaření a jehož hodnota je přímo závislá na zachování kvalitního a nerušeného krajinného prostředí.	**Akceptováno částečně.** Akcelerační oblast AOV49 – Křeč byla vypuštěna. Akcelerační oblast AOV50 – Obrataň je v návrhu Změny č. 2 ÚRP zachována. Vymezení akceleračních oblastí proběhlo na základě biologického posouzení konkrétního navrhovaného území podle § 11 odst. 3 resp. 4 ZOZE, jehož výsledky spolu s výsledky vyhodnocení vlivů na životní prostředí (SEA/VVURÚ, Příloha 5 k Z2 ÚRP) byly zapracovány do návrhu Změny č. 2 ÚRP; oblasti, u nichž autorizované osoby identifikovaly významné negativní nebo kumulativní vlivy, byly ze Z2 ÚRP vyloučeny (odůvodnění Z2 ÚRP, odst. 32). Zpracování VVURÚ odpovídá obsahem i strukturou požadavkům přílohy č. 4 stavebního zákona; jde o hodnocení na úrovni koncepce, nikoli na úrovni konkrétních záměrů, a tomu odpovídá i míra podrobnosti použitých podkladů. Problematika krajinného rázu byla posuzována v rámci VVURÚ, a to jak z hlediska navrhovaného souboru akceleračních oblastí jako celku, tak pro jednotlivé oblasti v kartách akceleračních oblastí (viz příloha č. 2 vyhodnocení vlivů). Vliv na krajinný ráz byl jedním z důvodů, proč bylo 16 původně uvažovaných akceleračních oblastí z návrhu zcela vypuštěno a u 48 ze zbývajících 80 oblastí pro VTE byl snížen limit maximální výšky větrných elektráren. Kumulativní a synergické vlivy byly posuzovány v rámci SEA/VVURÚ; jejich výsledky byly promítnuty do vymezení akceleračních oblastí a podmínek územních opatření. Při vymezování akceleračních oblastí byly zohledněny požadavky nařízení vlády č. 507/2025 Sb. Územní opatření stanoví podmínky zajišťující ochranu zemědělského hospodaření v akceleračních oblastech. Pro vymezení akceleračních oblastí byla využita vrstva území významných pro ptáky zpracovaná Českou společností ornitologickou (ČSO) na základě metodiky BirdLife International

Poř. č.	Připomínkové místo	Číslo jednací	Článek	AO	Připomínka	Vyhodnocení
					Navržené vymezení akceleračních oblastí je proto nepřiměřené ve vztahu k charakteru a hodnotám území a v rozporu se základními principy územního plánování, zejména s požadavkem ochrany hodnot území a minimalizace negativních kumulativních vlivů. Na základě výše uvedeného požaduji vypuštění akceleračních oblastí AOV49 a AOV50 z návrhu Změny č. 2 Územního rozvojového plánu České republiky. podpis: _____	a vrstva území významných pro netopýry dle podkladů ČESON; ochrana chráněných druhů je zajištěna podmínkami zahrnutými do územních opatření, zejména povinností monitoringu mortality a selektivních odstávek v kolizně rizikovém období. Záměry v akcelerační oblasti podléhají posouzení vlivů dle § 11 ZOZE v rámci jednotného environmentálního stanoviska; EIA dle zákona č. 100/2001 Sb. se pro záměry ve vymezených akceleračních oblastech nebude opakovaně vyhotovovat v rámci stavebního řízení (§ 11 odst. 5 ZOZE). Konkrétní záměry se nadále povolují v souladu se stavebním zákonem za podmínek stanovených v územním opatření.

Poř. č.	Připomínkové místo	Číslo jednací	Článek	AO	Připomínka	Vyhodnocení
10493.	Vyhlídalová Růžena	MMR-48209-2026-81	99czo	AOV61	**Věc: Zásadní připomínka a nesouhlas s návrhem Změny č. 2 Územního rozvojového plánu ČR – požadavek na vyřazení akcelerační oblasti AOV61 (Sádek)** Tímto podávám jako občan dotčený navrhovaným záměrem zásadní připomínku k návrhu vymezení akcelerační zóny pro větrné elektrárny (VTE) s označením **AOV61 Sádek** (dotčená území: Velké Heraltice, Hlavnice, Jezdkovice, Bratříkovice, Svobodné Heřmanice a širší okolí). S návrhem týkajícím se vymezení AOV61 **zásadně nesouhlasím a požaduji jeho úplné vyřazení** z akceleračních zón. Záměr představuje neospravedlnitelnou industrializaci volné krajiny a není veřejným zájmem, nýbrž soukromým podnikatelským záměrem. Níže uvádím konkrétní důvody a upozorňuji na nezákonnost, věcné vady a závažná rizika návrhu. **I. Rozpor se zákony ČR a právem Evropské unie** Návrh vykazuje **závažné nedostatky** a je v **rozporu** s následujícími právními předpisy: **1. Právní předpisy ČR:** • **Zákon č. 500/2004 Sb., správní řád:** Porušení § 3 (nezjištěn stav bez důvodných pochybností) a § 68 (nedostatečné odůvodnění). Návrh je nepřezkoumatelný. • **Zákon č. 100/2001 Sb. (EIA/SEA):** Chybí posouzení kumulativních vlivů, variantních řešení (vč. nulové varianty) a konkrétních dopadů na území. • **Zákon č. 114/1992 Sb., o ochraně přírody a krajiny:** Ohrožení krajinného rázu (§ 12), narušení ekologické stability, zásah do biotopů a migračních tras. • **Zákon č. 283/2021 Sb., stavební zákon:** Porušení § 18, § 19, § 32 a § 97 (ochrana hodnot území, minimální střet s veřejnými zájmy, požadavek na udržitelný rozvoj). **2. Právo Evropské unie a mezinárodní úmluvy:** • **Směrnice o ptácích (2009/147/ES) a o stanovištích (92/43/EHS):** Nelze vyloučit negativní vliv na chráněné druhy (chybí biologické podklady čl. 6 odst. 3). • **Směrnice EIA(2011/92/EU):** Nedostatečné vyhodnocení vlivů a formální zapojení veřejnosti. • **Směrnice RED III (2023/2413):** Nebyla doložena priorita využití brownfieldů a umělých ploch. Vymezení ve volné krajině je v rozporu s principem minimalizace dopadů. • **Čl. 191 SFEU (Princip předběžné opatrnosti):** Nerespektování ochrany zdraví a životního prostředí. • **Evropská úmluva o krajině (ETS No. 176):** Nedostatečná ochrana krajiny jako základní složky ŽP.	**Neakceptováno.** Akcelerační oblast AOV61 – Sádek je v návrhu Změny č. 2 ÚRP zachována. Připomínka požadující její úplné vyřazení proto nemůže být akceptována. Vymezení akceleračních oblastí proběhlo na základě biologického posouzení konkrétního navrhovaného území podle § 11 odst. 3 resp. 4 ZOZE, jehož výsledky spolu s výsledky vyhodnocení vlivů na životní prostředí (SEA/VVURÚ, Příloha 5 k Z2 ÚRP) byly zapracovány do návrhu Změny č. 2 ÚRP; oblasti, u nichž autorizované osoby identifikovaly významné negativní nebo kumulativní vlivy, byly ze Z2 ÚRP vyloučeny (odůvodnění Z2 ÚRP, odst. 32). Zpracování VVURÚ odpovídá obsahem i strukturou požadavkům přílohy č. 4 stavebního zákona; jde o hodnocení na úrovni koncepce, nikoli na úrovni konkrétních záměrů, a tomu odpovídá i míra podrobnosti použitých podkladů. Pro vymezení akceleračních oblastí byla využita vrstva území významných pro ptáky zpracovaná Českou společností ornitologickou (ČSO) na základě metodiky BirdLife International a vrstva území významných pro netopýry dle podkladů ČESON; ochrana chráněných druhů je zajištěna podmínkami zahrnutými do územních opatření, zejména povinností monitoringu mortality a selektivních odstávek v kolizně rizikovém období. Problematika krajinného rázu byla posuzována v rámci VVURÚ, a to jak z hlediska navrhovaného souboru akceleračních oblastí jako celku, tak pro jednotlivé oblasti v kartách akceleračních oblastí (viz příloha č. 2 vyhodnocení vlivů). Vliv na krajinný ráz byl jedním z důvodů, proč bylo 16 původně uvažovaných akceleračních oblastí z návrhu zcela vypuštěno a u 48 ze zbývajících 80 oblastí pro VTE byl snížen limit maximální výšky větrných elektráren. Do územního opatření u akcelerační oblasti pro VTE je zapracována podmínka zpracování hlukové studie a minimalizace shadow flicker efektu; akcelerační oblasti jsou vymezovány v minimální vzdálenosti 500 m od obytné zástavby. Ustanovení obecně závazných právních předpisů týkajících se hlukové zátěže nejsou uplatněním Změny č. 2 ÚRP porušena. Záměry v akcelerační oblasti podléhají posouzení vlivů dle § 11 ZOZE v rámci jednotného environmentálního stanoviska; EIA dle zákona č. 100/2001 Sb. se pro záměry ve vymezených akceleračních oblastech nebude opakovaně vyhotovovat v rámci stavebního řízení (§ 11 odst. 5 ZOZE). Konkrétní záměry se nadále povolují v souladu se stavebním zákonem za podmínek stanovených v územním opatření. Kumulativní a synergické vlivy byly posuzovány v rámci SEA/VVURÚ; jejich výsledky byly promítnuty do vymezení akceleračních oblastí a podmínek územních opatření.

Poř. č.	Připomínkové místo	Číslo jednací	Článek	AO	Připomínka	Vyhodnocení
					• **Aarhuská úmluva (1998):** Omezení práva veřejnosti na informace a účasti v rozhodovacích procesech. **II. Nedostatky v podkladech a systémová rizika** • **Absence metodik požární bezpečnosti:** Dle vyjádření GŘ HZS ČR (z 6. 2. 2024) neexistuje právní ani metodická úprava požární bezpečnosti VTE, nejsou stanoveny odstupové vzdálenosti od lesů a zástavby. Zásahy hasičů by byly pouze defenzivní. • **Rizika pro dopravu:** Ministerstvo dopravy ČR (vyjádření MD-22459/2026-940/3) potvrdilo absenci metodiky posuzování vlivu VTE na bezpečnost provozu (vizuální distrakce, stínové efekty, odlet ledu a částí staveb). • **Nevyřešená infrastruktura a likvidace:** Návrh neřeší kapacitu distribuční soustavy, extrémní dopravní zátěž z přepravy komponentů na úzkých komunikacích, ani systémovou sanaci a likvidaci staveb po skončení životnosti **III. Narušení krajiny, přírody a biodiverzity** • **Krajinný ráz:** Výstavba VTE o výšce 180 m a více představuje nevratnou degradaci turisticky cenné krajiny (přírodní rezervace Hořina - kde vykvétá populace kriticky ohroženého šafránu Heuffelova, blízkost lomu Šífr, mezinárodně ceněný areál Slezského zemského muzea – Arboretum Nový Dvůr). • **Ohrožení chráněných druhů:** V oblasti se vyskytují druhy z Červené knihy ohrožených živočichů (luňák hnědý, luňák červený, jeřáb popelavý, výr velký, orel mořský). Území je navíc tradiční tahovou zastávkou migrujícího ptactva. **IV. Dopady na zdraví a majetek obyvatel** • **Zdravotní rizika:** Dle doporučení WHO vyvolávají VTE blíž než 8 km od obydlí souvislé obtěžování (hluk, infrazvuk, stroboskopický a světelný efekt), které vede k poruchám spánku a psychické zátěži. • **Znehodnocení majetku:** Praxe dokazuje pokles hodnoty nemovitostí v okolí VTE (do 3 km) až o 50 %. Nemovitosti se stávají neprodejnými, obcím hrozí odliv obyvatel a ztráta atraktivity. **V. Závěrečné požadavky** Na základě výše uvedeného **žádám o úplné vyřazení oblasti AOV61 z návrhu akceleračních zón.** Pokud tomuto požadavku nebude vyhověno, žádám, aby **návrh nebyl schválen a byl vrácen k zásadnímu přepracování**, přičemž požaduji doplnění a splnění následujících bodů: 1. Zpracování podrobného **terénního biologického a ornitologického průzkumu** v délce trvání minimálně **3 roky** (dle metodik České společnosti ornitologické a České společnosti pro ochranu netopýrů) vč. detailní studie zohledňující migrační trasy ptáků.	Akcelerační oblasti v souladu se ZOZE a nařízením vlády č. 507/2025 Sb. nelze vymezovat na území lokalit soustavy Natura 2000. Vyhodnocení vlivů na lokality soustavy Natura 2000 bylo provedeno jako součást VVURÚ v souladu s § 45i zákona č. 114/1992 Sb.

Poř. č.	Připomínkové místo	Číslo jednací	Článek	AO	Připomínka	Vyhodnocení
					2. Zpracování dlouhodobého posouzení vlivů na veřejné zdraví, minimálně **dvouletý výzkum dopadu VTE** ve vzdálenosti nižší než 3 km na zdraví obyvatel (hluk, infrazvuk, stroboskopický efekt). 3. Zpracování podrobného **hodnocení vlivu** na krajinný ráz a doložení výpočtu viditelnosti VTE. 4. Předložení metodik posouzení **požární bezpečnosti** (vč. odstupových vzdáleností) a vlivu na **bezpečnost silničního provozu**. 5. Zpracování **kompenzačního mechanismu** pro obyvatele, který zaručí plné vyrovnání nákladů při znehodnocení majetku nebo nutnosti přestěhování do jiné lokality z důvodu likvidace klidu a krajinného rázu. Žádám o řádné vypořádání této připomínky v souladu se zákonem a písemné doložení konkrétního odůvodnění přijatého řešení.	
10494.	Nováková Jaroslava	MMR-48210-2026-81	99czc 99czd	AOV49 AOV50	**Věc: Připomínka k návrhu Změny č. 2 Územního rozvojového plánu České republiky vymezení akceleračních oblastí AOV49 a AOV50** já, níže podepsaný/á, jméno a příjmení: JAROSLAVA NOVÁKOVÁ majitel nemovitosti ve správním území obce dotčené návrhem AO: ~~ANO~~ ☒ NE uplatňuji tímto připomínku k návrhu Změny č. 2 Územního rozvojového plánu České republiky, konkrétně k vymezení akceleračních oblastí AOV49 a AOV50. S navrženým vymezením akceleračních oblastí zásadně nesouhlasím, neboť představuje nepřiměřený zásah do území s vysokou krajinářskou, přírodní, kulturní, zemědělskou a rekreační hodnotou a je v rozporu s povinností respektovat limity využití území a princip minimalizace zásahů do stabilizovaných funkcí krajiny. Dotčené území tvoří stabilizovaný krajinný celek, jehož charakter je dán vyváženým vztahem mezi sídelní strukturou, zemědělským hospodařením, přírodními prvky a rekreačním využitím. Tento charakter je základem kvality života místních obyvatel i dlouhodobé rekreační atraktivity území. Navržené akcelerační oblasti zasahují do území, ve kterém dochází ke kumulaci významných limitů využití území nadmístního významu, konkrétně nemovité kulturní památky tvrz Sudkův Důl, zvláště chráněných území Přírodní památka Kejtovské louky, Přírodní památka Rašeliniště u Vintířova a Přírodní památka U Bezděčína, dále nadregionálního biokoridoru ÚSES K120 Čenkovský hřbet – Pařezitý, Roštejn, oblasti krajinného rázu CZ0610-OB015 Pacovsko, funkční migrační trasy velkých savců a současně zemědělské půdy I. a II. třídy ochrany, která podléhá zvýšené ochraně podle zákona č. 334/1992 Sb., o ochraně zemědělského půdního fondu. Tato kumulace limitů zakládá zvýšený požadavek na ochranu území, zejména z hlediska zachováni krajinného rázu, ekologické stability, migrační prostupnosti, ochrany zemědělského půdního fondu a kontinuity přírodních a kulturních hodnot. Navržené akcelerační oblasti tento požadavek nerespektují a představují plošný a prostorově významný zásah způsobilý narušit funkční vazby v území, zvýšit jeho fragmentaci a zasáhnout do nejkvalitnějších částí zemědělského půdního fondu. Současně se jedná o zásah, který je způsobilý negativně ovlivnit rekreační využití území, které je dlouhodobě využíváno k individuální rekreaci a chalupaření a jehož hodnota je přímo závislá na zachování kvalitního a nerušeného krajinného prostředí.	**Akceptováno částečně.** Akcelerační oblast AOV49 – Křeč byla vypuštěna. Akcelerační oblast AOV50 – Obrataň je v návrhu Změny č. 2 ÚRP zachována. Vymezení akceleračních oblastí proběhlo na základě biologického posouzení konkrétního navrhovaného území podle § 11 odst. 3 resp. 4 ZOZE, jehož výsledky spolu s výsledky vyhodnocení vlivů na životní prostředí (SEA/VVURÚ, Příloha 5 k Z2 ÚRP) byly zapracovány do návrhu Změny č. 2 ÚRP; oblasti, u nichž autorizované osoby identifikovaly významné negativní nebo kumulativní vlivy, byly ze Z2 ÚRP vyloučeny (odůvodnění Z2 ÚRP). Zpracování VVURÚ odpovídá obsahem i strukturou požadavkům přílohy č. 4 stavebního zákona; jde o hodnocení na úrovni koncepce, nikoli na úrovni konkrétních záměrů, a tomu odpovídá i míra podrobnosti použitých podkladů. Problematika krajinného rázu byla posuzována v rámci VVURÚ, a to jak z hlediska navrhovaného souboru akceleračních oblastí jako celku, tak pro jednotlivé oblasti v kartách akceleračních oblastí (viz příloha č. 2 vyhodnocení vlivů). Vliv na krajinný ráz byl jedním z důvodů, proč bylo 16 původně uvažovaných akceleračních oblastí z návrhu zcela vypuštěno a u 48 ze zbývajících 80 oblastí pro VTE byl snížen limit maximální výšky větrných elektráren. Kumulativní a synergické vlivy byly posuzovány v rámci SEA/VVURÚ; jejich výsledky byly promítnuty do vymezení akceleračních oblastí a podmínek územních opatření. Při vymezování akceleračních oblastí byly zohledněny požadavky nařízení vlády č. 507/2025 Sb. Územní opatření stanoví podmínky zajišťující ochranu zemědělského hospodaření v akceleračních oblastech. Pro vymezení akceleračních oblastí byla využita vrstva území významných pro ptáky zpracovaná Českou společností ornitologickou (ČSO) na základě metodiky BirdLife International

Poř. č.	Připomínkové místo	Číslo jednací	Článek	AO	Připomínka	Vyhodnocení
					Navržené vymezení akceleračních oblastí je proto nepřiměřené ve vztahu k charakteru a hodnotám území a v rozporu se základními principy územního plánování, zejména s požadavkem ochrany hodnot území a minimalizace negativních kumulativních vlivů. Na základě výše uvedeného požaduji vypuštění akceleračních oblastí AOV49 a AOV50 z návrhu Změny č. 2 Územního rozvojového plánu České republiky. podpis: _____	a vrstva území významných pro netopýry dle podkladů ČESON; ochrana chráněných druhů je zajištěna podmínkami zahrnutými do územních opatření, zejména povinností monitoringu mortality a selektivních odstávek v kolizně rizikovém období. Záměry v akcelerační oblasti podléhají posouzení vlivů dle § 11 ZOZE v rámci jednotného environmentálního stanoviska; EIA dle zákona č. 100/2001 Sb. se pro záměry ve vymezených akceleračních oblastech nebude opakovaně vyhotovovat v rámci stavebního řízení (§ 11 odst. 5 ZOZE). Konkrétní záměry se nadále povolují v souladu se stavebním zákonem za podmínek stanovených v územním opatření.

Poř. č.	Připomínkové místo	Číslo jednací	Článek	AO	Připomínka	Vyhodnocení
10495.	Lukáš Antonín	MMR-48211-2026-81	99czo	AOV61	**Věc: Zásadní připomínka a nesouhlas s návrhem Změny č. 2 Územního rozvojového plánu ČR – požadavek na vyřazení akcelerační oblasti AOV61 (Sádek)** Tímto podávám jako občan dotčený navrhovaným záměrem zásadní připomínku k návrhu vymezení akcelerační zóny pro větrné elektrárny (VTE) s označením **AOV61 Sádek** (dotčená území: Velké Heraltice, Hlavnice, Jezdkovice, Bratříkovice, Svobodné Heřmanice a širší okolí). S návrhem týkajícím se vymezení AOV61 **zásadně nesouhlasím a požaduji jeho úplné vyřazení** z akceleračních zón. Záměr představuje neospravedlnitelnou industrializaci volné krajiny a není veřejným zájmem, nýbrž soukromým podnikatelským záměrem. Níže uvádím konkrétní důvody a upozorňuji na nezákonnost, věcné vady a závažná rizika návrhu. **I. Rozpor se zákony ČR a právem Evropské unie** Návrh vykazuje **závažné nedostatky** a je v **rozporu** s následujícími právními předpisy: **1. Právní předpisy ČR:** • **Zákon č. 500/2004 Sb., správní řád:** Porušení § 3 (nezjištěn stav bez důvodných pochybností) a § 68 (nedostatečné odůvodnění). Návrh je nepřezkoumatelný. • **Zákon č. 100/2001 Sb. (EIA/SEA):** Chybí posouzení kumulativních vlivů, variantních řešení (vč. nulové varianty) a konkrétních dopadů na území. • **Zákon č. 114/1992 Sb., o ochraně přírody a krajiny:** Ohrožení krajinného rázu (§ 12), narušení ekologické stability, zásah do biotopů a migračních tras. • **Zákon č. 283/2021 Sb., stavební zákon:** Porušení § 18, § 19, § 32 a § 97 (ochrana hodnot území, minimální střet s veřejnými zájmy, požadavek na udržitelný rozvoj). **2. Právo Evropské unie a mezinárodní úmluvy:** • **Směrnice o ptácích (2009/147/ES) a o stanovištích (92/43/EHS):** Nelze vyloučit negativní vliv na chráněné druhy (chybí biologické podklady čl. 6 odst. 3). • **Směrnice EIA(2011/92/EU):** Nedostatečné vyhodnocení vlivů a formální zapojení veřejnosti. • **Směrnice RED III (2023/2413):** Nebyla doložena priorita využití brownfieldů a umělých ploch. Vymezení ve volné krajině je v rozporu s principem minimalizace dopadů. • **Čl. 191 SFEU (Princip předběžné opatrnosti):** Nerespektování ochrany zdraví a životního prostředí. • **Evropská úmluva o krajině (ETS No. 176):** Nedostatečná ochrana krajiny jako základní složky ŽP.	**Neakceptováno.** Akcelerační oblast AOV61 – Sádek je v návrhu Změny č. 2 ÚRP zachována. Připomínka požadující její úplné vyřazení proto nemůže být akceptována. Vymezení akceleračních oblastí proběhlo na základě biologického posouzení konkrétního navrhovaného území podle § 11 odst. 3 resp. 4 ZOZE, jehož výsledky spolu s výsledky vyhodnocení vlivů na životní prostředí (SEA/VVURÚ, Příloha 5 k Z2 ÚRP) byly zapracovány do návrhu Změny č. 2 ÚRP; oblasti, u nichž autorizované osoby identifikovaly významné negativní nebo kumulativní vlivy, byly ze Z2 ÚRP vyloučeny (odůvodnění Z2 ÚRP). Zpracování VVURÚ odpovídá obsahem i strukturou požadavkům přílohy č. 4 stavebního zákona; jde o hodnocení na úrovni koncepce, nikoli na úrovni konkrétních záměrů, a tomu odpovídá i míra podrobnosti použitých podkladů. Pro vymezení akceleračních oblastí byla využita vrstva území významných pro ptáky zpracovaná Českou společností ornitologickou (ČSO) na základě metodiky BirdLife International a vrstva území významných pro netopýry dle podkladů ČESON; ochrana chráněných druhů je zajištěna podmínkami zahrnutými do územních opatření, zejména povinností monitoringu mortality a selektivních odstávek v kolizně rizikovém období. Problematika krajinného rázu byla posuzována v rámci VVURÚ, a to jak z hlediska navrhovaného souboru akceleračních oblastí jako celku, tak pro jednotlivé oblasti v kartách akceleračních oblastí (viz příloha č. 2 vyhodnocení vlivů). Vliv na krajinný ráz byl jedním z důvodů, proč bylo 16 původně uvažovaných akceleračních oblastí z návrhu zcela vypuštěno a u 48 ze zbývajících 80 oblastí pro VTE byl snížen limit maximální výšky větrných elektráren. Do územního opatření u akcelerační oblasti pro VTE je zapracována podmínka zpracování hlukové studie a minimalizace shadow flicker efektu; akcelerační oblasti jsou vymezovány v minimální vzdálenosti 500 m od obytné zástavby. Ustanovení obecně závazných právních předpisů týkajících se hlukové zátěže nejsou uplatněním Změny č. 2 ÚRP porušena. Záměry v akcelerační oblasti podléhají posouzení vlivů dle § 11 ZOZE v rámci jednotného environmentálního stanoviska; EIA dle zákona č. 100/2001 Sb. se pro záměry ve vymezených akceleračních oblastech nebude opakovaně vyhotovovat v rámci stavebního řízení (§ 11 odst. 5 ZOZE). Konkrétní záměry se nadále povolují v souladu se stavebním zákonem za podmínek stanovených v územním opatření. Kumulativní a synergické vlivy byly posuzovány v rámci SEA/VVURÚ; jejich výsledky byly promítnuty do vymezení akceleračních oblastí a podmínek územních opatření.

Poř. č.	Připomínkové místo	Číslo jednací	Článek	AO	Připomínka	Vyhodnocení
					• **Aarhuská úmluva (1998):** Omezení práva veřejnosti na informace a účasti v rozhodovacích procesech. **II. Nedostatky v podkladech a systémová rizika** • **Absence metodik požární bezpečnosti:** Dle vyjádření GŘ HZS ČR (z 6. 2. 2024) neexistuje právní ani metodická úprava požární bezpečnosti VTE, nejsou stanoveny odstupové vzdálenosti od lesů a zástavby. Zásahy hasičů by byly pouze defenzivní. • **Rizika pro dopravu:** Ministerstvo dopravy ČR (vyjádření MD-22459/2026-940/3) potvrdilo absenci metodiky posuzování vlivu VTE na bezpečnost provozu (vizuální distrakce, stínové efekty, odlet ledu a částí staveb). • **Nevyřešená infrastruktura a likvidace:** Návrh neřeší kapacitu distribuční soustavy, extrémní dopravní zátěž z přepravy komponentů na úzkých komunikacích, ani systémovou sanaci a likvidaci staveb po skončení životnosti **III. Narušení krajiny, přírody a biodiverzity** • **Krajinný ráz:** Výstavba VTE o výšce 180 m a více představuje nevratnou degradaci turisticky cenné krajiny (přírodní rezervace Hořina - kde vykvétá populace kriticky ohroženého šafránu Heuffelova, blízkost lomu Šífr, mezinárodně ceněný areál Slezského zemského muzea – Arboretum Nový Dvůr). • **Ohrožení chráněných druhů:** V oblasti se vyskytují druhy z Červené knihy ohrožených živočichů (luňák hnědý, luňák červený, jeřáb popelavý, výr velký, orel mořský). Území je navíc tradiční tahovou zastávkou migrujícího ptactva. **IV. Dopady na zdraví a majetek obyvatel** • **Zdravotní rizika:** Dle doporučení WHO vyvolávají VTE blíž než 8 km od obydlí souvislé obtěžování (hluk, infrazvuk, stroboskopický a světelný efekt), které vede k poruchám spánku a psychické zátěži. • **Znehodnocení majetku:** Praxe dokazuje pokles hodnoty nemovitostí v okolí VTE (do 3 km) až o 50 %. Nemovitosti se stávají neprodejnými, obcím hrozí odliv obyvatel a ztráta atraktivity. **V. Závěrečné požadavky** Na základě výše uvedeného **žádám o úplné vyřazení oblasti AOV61 z návrhu akceleračních zón.** Pokud tomuto požadavku nebude vyhověno, žádám, aby **návrh nebyl schválen a byl vrácen k zásadnímu přepracování**, přičemž požaduji doplnění a splnění následujících bodů: 1. Zpracování podrobného **terénního biologického a ornitologického průzkumu** v délce trvání minimálně **3 roky** (dle metodik České společnosti ornitologické a České společnosti pro ochranu netopýrů) vč. detailní studie zohledňující migrační trasy ptáků.	Akcelerační oblasti v souladu se ZOZE a nařízením vlády č. 507/2025 Sb. nelze vymezovat na území lokalit soustavy Natura 2000. Vyhodnocení vlivů na lokality soustavy Natura 2000 bylo provedeno jako součást VVURÚ v souladu s § 45i zákona č. 114/1992 Sb.

Poř. č.	Připomínkové místo	Číslo jednací	Článek	AO	Připomínka	Vyhodnocení
					2. Zpracování dlouhodobého posouzení vlivů na veřejné zdraví, minimálně **dvouletý výzkum dopadu VTE** ve vzdálenosti nižší než 3 km na zdraví obyvatel (hluk, infrazvuk, stroboskopický efekt). 3. Zpracování podrobného **hodnocení vlivu** na krajinný ráz a doložení výpočtu viditelnosti VTE. 4. Předložení metodik posouzení **požární bezpečnosti** (vč. odstupových vzdáleností) a vlivu na **bezpečnost silničního provozu.** 5. Zpracování **kompenzačního mechanismu** pro obyvatele, který zaručí plné vyrovnání nákladů při znehodnocení majetku nebo nutnosti přestěhování do jiné lokality z důvodu likvidace klidu a krajinného rázu. Žádám o řádné vypořádání této připomínky v souladu se zákonem a písemné doložení konkrétního odůvodnění přijatého řešení.	
10496.	Carová Lenka	MMR-48212-2026-81	99czc 99czd	AOV49 AOV50	**Věc: Připomínka k návrhu Změny č. 2 Územního rozvojového plánu České republiky vymezení akceleračních oblastí AOV49 a AOV50** já, níže podepsaný/á, jméno a příjmení: LENKA CAROVÁ majitel nemovitosti ve správním území obce dotčené návrhem AO: ~~ANO~~ ☒ NE uplatňuji tímto připomínku k návrhu Změny č. 2 Územního rozvojového plánu České republiky, konkrétně k vymezení akceleračních oblastí AOV49 a AOV50. S navrženým vymezením akceleračních oblastí zásadně nesouhlasím, neboť představuje nepřiměřený zásah do území s vysokou krajinářskou, přírodní, kulturní, zemědělskou a rekreační hodnotou a je v rozporu s povinností respektovat limity využití území a princip minimalizace zásahů do stabilizovaných funkcí krajiny. Dotčené území tvoří stabilizovaný krajinný celek, jehož charakter je dán vyváženým vztahem mezi sídelní strukturou, zemědělským hospodařením, přírodními prvky a rekreačním využitím. Tento charakter je základem kvality života místních obyvatel i dlouhodobé rekreační atraktivity území. Navržené akcelerační oblasti zasahují do území, ve kterém dochází ke kumulaci významných limitů využití území nadmístního významu, konkrétně nemovité kulturní památky tvrz Sudkův Důl, zvláště chráněných území Přírodní památka Kejtovské louky, Přírodní památka Rašeliniště u Vintířova a Přírodní památka U Bezděčína, dále nadregionálního biokoridoru ÚSES K120 Čenkovský hřbet – Pařezitý, Roštejn, oblasti krajinného rázu CZ0610-OB015 Pacovsko, funkční migrační trasy velkých savců a současně zemědělské půdy I. a II. třídy ochrany, která podléhá zvýšené ochraně podle zákona č. 334/1992 Sb., o ochraně zemědělského půdního fondu. Tato kumulace limitů zakládá zvýšený požadavek na ochranu území, zejména z hlediska zachováni krajinného rázu, ekologické stability, migrační prostupnosti, ochrany zemědělského půdního fondu a kontinuity přírodních a kulturních hodnot. Navržené akcelerační oblasti tento požadavek nerespektují a představují plošný a prostorově významný zásah způsobilý narušit funkční vazby v území, zvýšit jeho fragmentaci a zasáhnout do nejkvalitnějších částí zemědělského půdního fondu. Současně se jedná o zásah, který je způsobilý negativně ovlivnit rekreační využití území, které je dlouhodobě využíváno k individuální rekreaci a chalupaření a jehož hodnota je přímo závislá na zachování kvalitního a nerušeného krajinného prostředí.	**Akceptováno částečně.** Akcelerační oblast AOV49 – Křeč byla vypuštěna. Akcelerační oblast AOV50 – Obrataň je v návrhu Změny č. 2 ÚRP zachována. Vymezení akceleračních oblastí proběhlo na základě biologického posouzení konkrétního navrhovaného území podle § 11 odst. 3 resp. 4 ZOZE, jehož výsledky spolu s výsledky vyhodnocení vlivů na životní prostředí (SEA/VVURÚ, Příloha 5 k Z2 ÚRP) byly zapracovány do návrhu Změny č. 2 ÚRP; oblasti, u nichž autorizované osoby identifikovaly významné negativní nebo kumulativní vlivy, byly ze Z2 ÚRP vyloučeny (odůvodnění Z2 ÚRP). Zpracování VVURÚ odpovídá obsahem i strukturou požadavkům přílohy č. 4 stavebního zákona; jde o hodnocení na úrovni koncepce, nikoli na úrovni konkrétních záměrů, a tomu odpovídá i míra podrobnosti použitých podkladů. Problematika krajinného rázu byla posuzována v rámci VVURÚ, a to jak z hlediska navrhovaného souboru akceleračních oblastí jako celku, tak pro jednotlivé oblasti v kartách akceleračních oblastí (viz příloha č. 2 vyhodnocení vlivů). Vliv na krajinný ráz byl jedním z důvodů, proč bylo 16 původně uvažovaných akceleračních oblastí z návrhu zcela vypuštěno a u 48 ze zbývajících 80 oblastí pro VTE byl snížen limit maximální výšky větrných elektráren. Kumulativní a synergické vlivy byly posuzovány v rámci SEA/VVURÚ; jejich výsledky byly promítnuty do vymezení akceleračních oblastí a podmínek územních opatření. Při vymezování akceleračních oblastí byly zohledněny požadavky nařízení vlády č. 507/2025 Sb. Územní opatření stanoví podmínky zajišťující ochranu zemědělského hospodaření v akceleračních oblastech. Pro vymezení akceleračních oblastí byla využita vrstva území významných pro ptáky zpracovaná Českou společností ornitologickou (ČSO) na základě metodiky BirdLife International

Poř. č.	Připomínkové místo	Číslo jednací	Článek	AO	Připomínka	Vyhodnocení
					Navržené vymezení akceleračních oblastí je proto nepřiměřené ve vztahu k charakteru a hodnotám území a v rozporu se základními principy územního plánování, zejména s požadavkem ochrany hodnot území a minimalizace negativních kumulativních vlivů. Na základě výše uvedeného požaduji vypuštění akceleračních oblastí AOV49 a AOV50 z návrhu Změny č. 2 Územního rozvojového plánu České republiky. podpis: _____	a vrstva území významných pro netopýry dle podkladů ČESON; ochrana chráněných druhů je zajištěna podmínkami zahrnutými do územních opatření, zejména povinností monitoringu mortality a selektivních odstávek v kolizně rizikovém období. Záměry v akcelerační oblasti podléhají posouzení vlivů dle § 11 ZOZE v rámci jednotného environmentálního stanoviska; EIA dle zákona č. 100/2001 Sb. se pro záměry ve vymezených akceleračních oblastech nebude opakovaně vyhotovovat v rámci stavebního řízení (§ 11 odst. 5 ZOZE). Konkrétní záměry se nadále povolují v souladu se stavebním zákonem za podmínek stanovených v územním opatření.
10497.	Pleskač David	MMR-48213-2026-81	99czc 99czd	AOV49 AOV50	**Věc: Připomínka k návrhu Změny č. 2 Územního rozvojového plánu České republiky vymezení akceleračních oblastí AOV49 a AOV50** já, níže podepsaný/á, jméno a příjmení: DAVID PLESKAČ majitel nemovitosti ve správním území obce dotčené návrhem AO: ANO NE uplatňuji tímto připomínku k návrhu Změny č. 2 Územního rozvojového plánu České republiky, konkrétně k vymezení akceleračních oblastí AOV49 a AOV50. S navrženým vymezením akceleračních oblastí zásadně nesouhlasím, neboť představuje nepřiměřený zásah do území s vysokou krajinářskou, přírodní, kulturní, zemědělskou a rekreační hodnotou a je v rozporu s povinností respektovat limity využití území a princip minimalizace zásahů do stabilizovaných funkcí krajiny. Dotčené území tvoří stabilizovaný krajinný celek, jehož charakter je dán vyváženým vztahem mezi sídelní strukturou, zemědělským hospodařením, přírodními prvky a rekreačním využitím. Tento charakter je základem kvality života místních obyvatel i dlouhodobé rekreační atraktivity území. Navržené akcelerační oblasti zasahují do území, ve kterém dochází ke kumulaci významných limitů využití území nadmístního významu, konkrétně nemovité kulturní památky tvrz Sudkův Důl, zvláště chráněných území Přírodní památka Kejtovské louky, Přírodní památka Rašeliniště u Vintířova a Přírodní památka U Bezděčína, dále nadregionálního biokoridoru ÚSES K120 Čenkovský hřbet – Pařezitý, Roštejn, oblasti krajinného rázu CZ0610-OB015 Pacovsko, funkční migrační trasy velkých savců a současně zemědělské půdy I. a II. třídy ochrany, která podléhá zvýšené ochraně podle zákona č. 334/1992 Sb., o ochraně zemědělského půdního fondu. Tato kumulace limitů zakládá zvýšený požadavek na ochranu území, zejména z hlediska zachováni krajinného rázu, ekologické stability, migrační prostupnosti, ochrany zemědělského půdního fondu a kontinuity přírodních a kulturních hodnot. Navržené akcelerační oblasti tento požadavek nerespektují a představují plošný a prostorově významný zásah způsobilý narušit funkční vazby v území, zvýšit jeho fragmentaci a zasáhnout do nejkvalitnějších částí zemědělského půdního fondu. Současně se jedná o zásah, který je způsobilý negativně ovlivnit rekreační využití území, které je dlouhodobě využíváno k individuální rekreaci a chalupaření a jehož hodnota je přímo závislá na zachování kvalitního a nerušeného krajinného prostředí.	**Akceptováno částečně.** Akcelerační oblast AOV49 – Křeč byla vypuštěna. Akcelerační oblast AOV50 – Obrataň je v návrhu Změny č. 2 ÚRP zachována. Vymezení akceleračních oblastí proběhlo na základě biologického posouzení konkrétního navrhovaného území podle § 11 odst. 3 resp. 4 ZOZE, jehož výsledky spolu s výsledky vyhodnocení vlivů na životní prostředí (SEA/VVURÚ, Příloha 5 k Z2 ÚRP) byly zapracovány do návrhu Změny č. 2 ÚRP; oblasti, u nichž autorizované osoby identifikovaly významné negativní nebo kumulativní vlivy, byly ze Z2 ÚRP vyloučeny (odůvodnění Z2 ÚRP). Zpracování VVURÚ odpovídá obsahem i strukturou požadavkům přílohy č. 4 stavebního zákona; jde o hodnocení na úrovni koncepce, nikoli na úrovni konkrétních záměrů, a tomu odpovídá i míra podrobnosti použitých podkladů. Problematika krajinného rázu byla posuzována v rámci VVURÚ, a to jak z hlediska navrhovaného souboru akceleračních oblastí jako celku, tak pro jednotlivé oblasti v kartách akceleračních oblastí (viz příloha č. 2 vyhodnocení vlivů). Vliv na krajinný ráz byl jedním z důvodů, proč bylo 16 původně uvažovaných akceleračních oblastí z návrhu zcela vypuštěno a u 48 ze zbývajících 80 oblastí pro VTE byl snížen limit maximální výšky větrných elektráren. Kumulativní a synergické vlivy byly posuzovány v rámci SEA/VVURÚ; jejich výsledky byly promítnuty do vymezení akceleračních oblastí a podmínek územních opatření. Při vymezování akceleračních oblastí byly zohledněny požadavky nařízení vlády č. 507/2025 Sb. Územní opatření stanoví podmínky zajišťující ochranu zemědělského hospodaření v akceleračních oblastech. Záměry v akcelerační oblasti podléhají posouzení vlivů dle § 11 ZOZE v rámci jednotného environmentálního stanoviska; EIA dle zákona č. 100/2001 Sb. se pro záměry ve vymezených akceleračních oblastech nebude opakovaně vyhotovovat v rámci

Poř. č.	Připomínkové místo	Číslo jednací	Článek	AO	Připomínka	Vyhodnocení
					Navržené vymezení akceleračních oblastí je proto nepřiměřené ve vztahu k charakteru a hodnotám území a v rozporu se základními principy územního plánování, zejména s požadavkem ochrany hodnot území a minimalizace negativních kumulativních vlivů. Na základě výše uvedeného požaduji vypuštění akceleračních oblastí AOV49 a AOV50 z návrhu Změny č. 2 Územního rozvojového plánu České republiky. podpis: _____	stavebního řízení (§ 11 odst. 5 ZOZE). Konkrétní záměry se nadále povolují v souladu se stavebním zákonem za podmínek stanovených v územním opatření.
10498.	Pleskač Miroslav, st.	MMR-48214-2026-81	99czc 99czd	AOV49 AOV50	**<u>Věc: Připomínka k návrhu Změny č. 2 Územního rozvojového plánu České republiky vymezení akceleračních oblastí AOV49 a AOV50</u>** já, níže podepsaný/á, jméno a příjmení: MIROSLAV PLESKAČ majitel nemovitosti ve správním území obce dotčené návrhem AO: ANO NE uplatňuji tímto připomínku k návrhu Změny č. 2 Územního rozvojového plánu České republiky, konkrétně k vymezení akceleračních oblastí AOV49 a AOV50. S navrženým vymezením akceleračních oblastí zásadně nesouhlasím, neboť představuje nepřiměřený zásah do území s vysokou krajinářskou, přírodní, kulturní, zemědělskou a rekreační hodnotou a je v rozporu s povinností respektovat limity využití území a princip minimalizace zásahů do stabilizovaných funkcí krajiny. Dotčené území tvoří stabilizovaný krajinný celek, jehož charakter je dán vyváženým vztahem mezi sídelní strukturou, zemědělským hospodařením, přírodními prvky a rekreačním využitím. Tento charakter je základem kvality života místních obyvatel i dlouhodobé rekreační atraktivity území. Navržené akcelerační oblasti zasahují do území, ve kterém dochází ke kumulaci významných limitů využití území nadmístního významu, konkrétně nemovité kulturní památky tvrz Sudkův Důl, zvláště chráněných území Přírodní památka Kejtovské louky, Přírodní památka Rašeliniště u Vintířova a Přírodní památka U Bezděčína, dále nadregionálního biokoridoru ÚSES K120 Čenkovský hřbet – Pařezitý, Roštejn, oblasti krajinného rázu CZ0610-OB015 Pacovsko, funkční migrační trasy velkých savců a současně zemědělské půdy I. a II. třídy ochrany, která pocdléhá zvýšené ochraně podle zákona č. 334/1992 Sb., o ochraně zemědělského půdního fondu. Tato kumulace limitů zakládá zvýšený požadavek na ochranu území, zejména z hlediska zachováni krajinného rázu, ekologické stability, migrační prostupnosti, ochrany zemědělského půdního fondu a kontinuity přírodních a kulturních hodnot. Navržené akcelerační oblasti tento požadavek nerespektují a představují plošný a prostorově významný zásah způsobilý narušit funkční vazby v území, zvýšit jeho fragmentaci a zasáhnout do nejkvalitnějších částí zemědělského půdního fondu. Současně se jedná o zásah, který je způsobilý negativně ovlivnit rekreační využití území, které je dlouhodobě využíváno k individuální rekreaci a chalupaření a jehož hodnota je přímo závislá na zachování kvalitního a nerušeného krajinného prostředí. Navržené vymezení akceleračních oblastí je proto nepřiměřené ve vztahu k charakteru a hodnotám území a v rozporu se základními principy územního plánování, zejména s požadavkem ochrany hodnot území a minimalizace negativních kumulativních vlivů.	**Akceptováno částečně.** Akcelerační oblast AOV49 – Křeč byla vypuštěna. Akcelerační oblast AOV50 – Obrataň je v návrhu Změny č. 2 ÚRP zachována. Vymezení akceleračních oblastí proběhlo na základě biologického posouzení konkrétního navrhovaného území podle § 11 odst. 3 resp. 4 ZOZE, jehož výsledky spolu s výsledky vyhodnocení vlivů na životní prostředí (SEA/VVURÚ, Příloha 5 k Z2 ÚRP) byly zapracovány do návrhu Změny č. 2 ÚRP; oblasti, u nichž autorizované osoby identifikovaly významné negativní nebo kumulativní vlivy, byly ze Z2 ÚRP vyloučeny (odůvodnění Z2 ÚRP). Zpracování VVURÚ odpovídá obsahem i strukturou požadavkům přílohy č. 4 stavebního zákona; jde o hodnocení na úrovni koncepce, nikoli na úrovni konkrétních záměrů, a tomu odpovídá i míra podrobnosti použitých podkladů. Problematika krajinného rázu byla posuzována v rámci VVURÚ, a to jak z hlediska navrhovaného souboru akceleračních oblastí jako celku, tak pro jednotlivé oblasti v kartách akceleračních oblastí (viz příloha č. 2 vyhodnocení vlivů). Vliv na krajinný ráz byl jedním z důvodů, proč bylo 16 původně uvažovaných akceleračních oblastí z návrhu zcela vypuštěno a u 48 ze zbývajících 80 oblastí pro VTE byl snížen limit maximální výšky větrných elektráren. Kumulativní a synergické vlivy byly posuzovány v rámci SEA/VVURÚ; jejich výsledky byly promítnuty do vymezení akceleračních oblastí a podmínek územních opatření. Při vymezování akceleračních oblastí byly zohledněny požadavky nařízení vlády č. 507/2025 Sb. Územní opatření stanoví podmínky zajišťující ochranu zemědělského hospodaření v akceleračních oblastech. Záměry v akcelerační oblasti podléhají posouzení vlivů dle § 11 ZOZE v rámci jednotného environmentálního stanoviska; EIA dle zákona č. 100/2001 Sb. se pro záměry ve vymezených akceleračních oblastech nebude opakovaně vyhotovovat v rámci stavebního řízení (§ 11 odst. 5 ZOZE). Konkrétní záměry se nadále povolují v souladu se stavebním zákonem za podmínek stanovených v územním opatření.

Poř. č.	Připomínkové místo	Číslo jednací	Článek	AO	Připomínka	Vyhodnocení
					Na základě výše uvedeného požaduji vypuštění akceleračních oblastí AOV49 a AOV50 z návrhu Změny č. 2 Územního rozvojového plánu České republiky. podpis: _____	
10499.	Dlauhoweská Andrea	MMR-48215-2026-81	99czc 99czd	AOV49 AOV50	**<u>Věc: Připomínka k návrhu Změny č. 2 Územního rozvojového plánu České republiky vymezení akceleračních oblastí AOV49 a AOV50</u>** já, níže podepsaný/á, jméno a příjmení: ANDREA DLAUHOWESKÁ majitel nemovitosti ve správním území obce dotčené návrhem AO: ANO NE uplatňuji tímto připomínku k návrhu Změny č. 2 Územního rozvojového plánu České republiky, konkrétně k vymezení akceleračních oblastí AOV49 a AOV50. S navrženým vymezením akceleračních oblastí zásadně nesouhlasím, neboť představuje nepřiměřený zásah do území s vysokou krajinářskou, přírodní, kulturní, zemědělskou a rekreační hodnotou a je v rozporu s povinností respektovat limity využití území a princip minimalizace zásahů do stabilizovaných funkcí krajiny. Dotčené území tvoří stabilizovaný krajinný celek, jehož charakter je dán vyváženým vztahem mezi sídelní strukturou, zemědělským hospodařením, přírodními prvky a rekreačním využitím. Tento charakter je základem kvality života místních obyvatel i dlouhodobé rekreační atraktivity území. Navržené akcelerační oblasti zasahují do území, ve kterém dochází ke kumulaci významných limitů využití území nadmístního významu, konkrétně nemovité kulturní památky tvrz Sudkův Důl, zvláště chráněných území Přírodní památka Kejtovské louky, Přírodní památka Rašeliniště u Vintířova a Přírodní památka U Bezděčína, dále nadregionálního biokoridoru ÚSES K120 Čenkovský hřbet – Pařezitý, Roštejn, oblasti krajinného rázu CZ0610-OB015 Pacovsko, funkční migrační trasy velkých savců a současně zemědělské půdy I. a II. třídy ochrany, která pocdléhá zvýšené ochraně podle zákona č. 334/1992 Sb., o ochraně zemědělského půdního fondu. Tato kumulace limitů zakládá zvýšený požadavek na ochranu území, zejména z hlediska zachováni krajinného rázu, ekologické stability, migrační prostupnosti, ochrany zemědělského půdního fondu a kontinuity přírodních a kulturních hodnot. Navržené akcelerační oblasti tento požadavek nerespektují a představují plošný a prostorově významný zásah způsobilý narušit funkční vazby v území, zvýšit jeho fragmentaci a zasáhnout do nejkvalitnějších částí zemědělského půdního fondu. Současně se jedná o zásah, který je způsobilý negativně ovlivnit rekreační využití území, které je dlouhodobě využíváno k individuální rekreaci a chalupaření a jehož hodnota je přímo závislá na zachování kvalitního a nerušeného krajinného prostředí. Navržené vymezení akceleračních oblastí je proto nepřiměřené ve vztahu k charakteru a hodnotám území a v rozporu se základními principy územního plánování, zejména s požadavkem ochrany hodnot území a minimalizace negativních kumulativních vlivů. Na základě výše uvedeného požaduji vypuštění akceleračních oblastí AOV49 a AOV50 z návrhu Změny č. 2 Územního rozvojového plánu České republiky.	**Akceptováno částečně.** Akcelerační oblast AOV49 – Křeč byla vypuštěna. Akcelerační oblast AOV50 – Obrataň je v návrhu Změny č. 2 ÚRP zachována. Vymezení akceleračních oblastí proběhlo na základě biologického posouzení konkrétního navrhovaného území podle § 11 odst. 3 resp. 4 ZOZE, jehož výsledky spolu s výsledky vyhodnocení vlivů na životní prostředí (SEA/VVURÚ, Příloha 5 k Z2 ÚRP) byly zapracovány do návrhu Změny č. 2 ÚRP; oblasti, u nichž autorizované osoby identifikovaly významné negativní nebo kumulativní vlivy, byly ze Z2 ÚRP vyloučeny (odůvodnění Z2 ÚRP, odst. 32). Zpracování VVURÚ odpovídá obsahem i strukturou požadavkům přílohy č. 4 stavebního zákona; jde o hodnocení na úrovni koncepce, nikoli na úrovni konkrétních záměrů, a tomu odpovídá i míra podrobnosti použitých podkladů. Problematika krajinného rázu byla posuzována v rámci VVURÚ, a to jak z hlediska navrhovaného souboru akceleračních oblastí jako celku, tak pro jednotlivé oblasti v kartách akceleračních oblastí (viz příloha č. 2 vyhodnocení vlivů). Vliv na krajinný ráz byl jedním z důvodů, proč bylo 16 původně uvažovaných akceleračních oblastí z návrhu zcela vypuštěno a u 48 ze zbývajících 80 oblastí pro VTE byl snížen limit maximální výšky větrných elektráren. Kumulativní a synergické vlivy byly posuzovány v rámci SEA/VVURÚ; jejich výsledky byly promítnuty do vymezení akceleračních oblastí a podmínek územních opatření. Při vymezování akceleračních oblastí byly zohledněny požadavky nařízení vlády č. 507/2025 Sb. Územní opatření stanoví podmínky zajišťující ochranu zemědělského hospodaření v akceleračních oblastech. Záměry v akcelerační oblasti podléhají posouzení vlivů dle § 11 ZOZE v rámci jednotného environmentálního stanoviska; EIA dle zákona č. 100/2001 Sb. se pro záměry ve vymezených akceleračních oblastech nebude opakovaně vyhotovovat v rámci stavebního řízení (§ 11 odst. 5 ZOZE). Konkrétní záměry se nadále povolují v souladu se stavebním zákonem za podmínek stanovených v územním opatření.

Poř. č.	Připomínkové místo	Číslo jednací	Článek	AO	Připomínka	Vyhodnocení
					podpis: _____	
10500.	Novák Vladimír	MMR-48216-2026-81	99czzs 99bf 99bi	AOV98 AOS6 AOS9	**Věc: Připomínky dotčené osoby k návrhu Změny č. 2 Územního rozvojového plánu ČR, k Vyhodnoceni vlivů na udržitelný rozvoj území (SEA) a k návrhům územních opatření pro akcelerační oblasti AOV98 Tetětice, AOS6 Zborovice a AOS9 Zdounky** **Podatel:** jakožto dotčená osoba, vlastník nemovitostí a subjekt, jehož ústavně zaručená práva, legitimní zájmy a zdravé životní podmínky jsou přímo dotčeny navrhovanou koncepční územně plánovací regulaci, podává tímto v zákonné lhůtě následující **PŘIPOMÍNKY:** I. Vymezeni dotčeného území, věcná legitimace a disproporcionalita zásahu Předložená dokumentace Změny č. 2 Územního rozvojového plánu ČR (ÚRP ČR) a navazujících územních opatřeni obecné povahy navrhuje v geograficky provázaném subregionu vymezeni masivní akcelerační oblasti pro větrné elektrárny **AOV98 Tetětice** (zasahující katastrální území obci Dřínov, Morkovice-Slížany, Pavlovice u Kojetína, Počenice-Tetětice, Troubky-Zdislavice, Uhřice, Věžky, Zborovice) a současně akceleračních oblasti pro solární elektrárny **AOS6 Zborovice** a **AOS9 Zdounky**. Tento kumulovaný záměr představuje extrémní a disproporcionální industriální zásah do stabilizovaného území na pomezí Zlínského a Olomouckého kraje. Navržená regulace zakládá přímý a invazivní zásah do ústavně garantovaného **vlastnického práva** podavatele (ve smyslu ČI. 11 Listiny základních práv a svobod) a prokazatelně devalvuje tržní i užitnou hodnotu dotčených nemovitosti. Správní orgán zcela rezignoval na zásadu proporcionality, když jednostranně nadřadil komerční zájmy budoucích provozovatelů energetických zařízení nad práva stávajících vlastníků půdy a rezidentů. **II. Ohrožení veřejného zdraví, hlukové faktory a stroboskopický efekt** Pořizovatel dokumentace v rámci procesu vyhodnoceni vlivů na životní prostředí (SEA) i v samotných odůvodněních územních opatření zcela opomněl náležitě a objektivně posoudit kumulativní vlivy koncentrace větrných generátorů a solárních poli na **veřejné zdraví** (odporuje požadavkům stavebního zákona na ochranu zdravých životních podmínek). Odůvodněni napadáme pro absenci hloubkových analýz v nás|edujících oblastech: 1. **Infrazvuk a nízkofrekvenční zvuk:** Moderní větrné elektrárny s výškou horní úvrati přesahující 200 metrů generují specifické nízkofrekvenční vlnění, které vykazuje schopnost šířit se na velké vzdálenosti a prostupovat obvodovými plášti budov. Dlouhodobá expozice tomuto akustickému tlaku prokazatelně způsobuje u humánní populace chronické poruchy spánku, migrény, kardiovaskulární potíže a trvalou psychickou zátěž. 2. **Stroboskopický efekt a světelné znečištění:** Efekt periodického stínění rotujicích listů VTE v kombinaci s povinným zábleskovým leteckým značením vysokých věží představuje závažný neurologický a psychologický stresor pro obyvatele dotčených obci. 3. **HIA (Health Impact Assessment):** požadujeme okamžité pozastaveni schvalovacího procesu do doby, než bude vypracováno komplexní nezávislé hodnoceni vlivů na veřejné zdraví (HIA).	**Akceptováno částečně.** Akcelerační oblast AOV98 – Tetětice byla vypuštěna. Pokud jde o akcelerační oblasti AOS6 – Zdounky a AOS9 – Zborovice, připomínka se týká vymezení lokalit pro výrobu energie z obnovitelných zdrojů v rámci Změny č. 2 ÚRP. Vymezení akceleračních oblastí proběhlo na základě biologického posouzení konkrétního navrhovaného území podle § 11 odst. 3 resp. 4 ZOZE, jehož výsledky spolu s výsledky vyhodnocení vlivů na životní prostředí (SEA/VVURÚ, Příloha 5 k Z2 ÚRP) byly zapracovány do návrhu Změny č. 2 ÚRP; oblasti, u nichž autorizované osoby identifikovaly významné negativní nebo kumulativní vlivy, byly ze Z2 ÚRP vyloučeny (odůvodnění Z2 ÚRP, odst. 32). Zpracování VVURÚ odpovídá obsahem i strukturou požadavkům přílohy č. 4 stavebního zákona; jde o hodnocení na úrovni koncepce, nikoli na úrovni konkrétních záměrů, a tomu odpovídá i míra podrobnosti použitých podkladů. Akcelerační oblasti v souladu se ZOZE a nařízením vlády č. 507/2025 Sb. nelze vymezovat na území lokalit soustavy Natura 2000. Vyhodnocení vlivů na lokality soustavy Natura 2000 bylo provedeno jako součást VVURÚ v souladu s § 45i zákona č. 114/1992 Sb. Pro vymezení akceleračních oblastí byla využita vrstva území významných pro ptáky zpracovaná Českou společností ornitologickou (ČSO) na základě metodiky BirdLife International a vrstva území významných pro netopýry dle podkladů ČESON; ochrana chráněných druhů je zajištěna podmínkami zahrnutými do územních opatření, zejména povinností monitoringu mortality a selektivních odstávek v kolizně rizikovém období. Problematika krajinného rázu byla posuzována v rámci VVURÚ, a to jak z hlediska navrhovaného souboru akceleračních oblastí jako celku, tak pro jednotlivé oblasti v kartách akceleračních oblastí (viz příloha č. 2 vyhodnocení vlivů). Vliv na krajinný ráz byl jedním z důvodů, proč bylo 16 původně uvažovaných akceleračních oblastí z návrhu zcela vypuštěno a u 48 ze zbývajících 80 oblastí pro VTE byl snížen limit maximální výšky větrných elektráren. Při vymezování akceleračních oblastí byly zohledněny požadavky nařízení vlády č. 507/2025 Sb. Územní opatření stanoví podmínky zajišťující ochranu zemědělského hospodaření v akceleračních oblastech.

Poř. č.	Připomínkové místo	Číslo jednací	Článek	AO	Připomínka	Vyhodnocení
					III. Devastace krajinného rázu, biodiverzity a mezinárodních závazků (NATURA 2000, UNESCO) Vymezeni oblasti AOV98, AOS6 a AOS9 vykazuje zásadní metodické a věcné vady v oblasti ochrany přírody, krajiny a kulturního dědictví: 1. **Soustava Natura 2000 a avifauna:** Dotčené území slouží jako významný migrační koridor a hnízdiště chráněných druhů ptactva a netopýrů. výstavba větrných bariér prokazatelně generuje přímou mortalitu zvířat v důsledku kolizi, přičemž navržená "zmírňující opatřeni" obsažená v odůvodnění považujeme za zcela nedostatečná a akademická. 2. **Krajinný ráz a OUV (výjimečná světová hodnota):** výška staveb nad 200 metrů radikálně a nevratně naruší horizonty, dálkové pohledy a panoramatické hodnoty území. Dochází k degradaci historické kulturní krajiny, což je v přímém rozporu s mezinárodními závazky ČR týkajícími se ochrany památek světového významu (UNESCO) a zachování integrity chráněných území. Kumulativní a synergické působení tolika větrných a solárních parků vedle sebe překračuje únosnou kapacitu dotčeného území. **IV. Absence kompenzačních schémat a destrukce zemědělského fondu (ZPF)** Předložené návrhy znamenají masivní, nevratný zábor vysoce bonitní půdy ze Zemědělského půdního fondu (ZPF). Textová část dokumentace zcela ignoruje ekonomické dopady na lokální hospodařeni a zcela opomíjí zakotveni **závazných kompenzačních mechanismů** pro dotčené subjekty v území. Kategoricky požadujeme, aby do závazné části územních opatření byl implementován transparentní systém finančních náhrad, krytý plně k tíži budoucích investorů, který bude kompenzovat: · Trvalé sníženi tržní hodnoty residenčnich nemovitosti a pozemků v dotčeném perimetru. · Ztráty lokálních zemědělských subjektů způsobené fragmentací půdních bloků a omezením agrotechnických operaci. **V. Osobní a trestněprávní odpovědnost úředních osob** Pořizovatel a schvalovatelé této koncepční dokumentace jsou tímto explicitně upozorněni na skutečnost, že schválení vymezeni oblasti AOV98, AOS6 a AOS9 v předložené, odborně nepodložené podobě, může mít za následek vznik rozsáhlých národohospodářských škod, poškozeni zdraví obyvatelstva a nevratnou degradaci životního prostředí. Pokud správní orgán ignoruje tato věcná a právně podložená varováni a schválí regulaci zatíženou věcnými vadami, bude ze strany podavatele iniciováno podáni orgánům činným v trestním řízení . Pořizovatel pochybil, když v rámci přípravné fáze rezignoval na uplatněni principu předběžné opatrnosti (podle § 3 zákona č. 17/1992 Sb., o životním prostředí). Vymezeni akceleračních oblasti bez předchozího exaktního modelováni kumulativní infrazvukové zátěže, stroboskopického efektu a bez vyhodnoceni vlivů na veřejné zdraví (HIA) představuje hazard s biologickou a psychosomatickou integritou dotčené populace. Odsouváni těchto měřeni až do fáze provozu je nepřípustné, neboť po schválení územního opatřeni již nebude možné urbanistickou strukturu gigantického energetického komplexu efektivně korigovat. **VI. Závěr a petit** Z výše rozvedených důvodů podavate| navrhuje a požaduje:	Kumulativní a synergické vlivy byly posuzovány v rámci SEA/VVURÚ; jejich výsledky byly promítnuty do vymezení akceleračních oblastí a podmínek územních opatření. Záměry v akcelerační oblasti podléhají posouzení vlivů dle § 11 ZOZE v rámci jednotného environmentálního stanoviska; EIA dle zákona č. 100/2001 Sb. se pro záměry ve vymezených akceleračních oblastech nebude opakovaně vyhotovovat v rámci stavebního řízení (§ 11 odst. 5 ZOZE). Konkrétní záměry se nadále povolují v souladu se stavebním zákonem za podmínek stanovených v územním opatření. Požadavkům na vypuštění akceleračních oblastí AOS6 – Zdounky a AOS9 – Zborovice se nevyhovuje.

Poř. č.	Připomínkové místo	Číslo jednací	Článek	AO	Připomínka	Vyhodnocení
					1. **Úplné zrušení vymezení** akcelerační oblasti AOV98 Tetětice, AOS6 Zborovice a AOS9 Zdounky. 2. **Pozastaveni schvalovacího procesu** do doby vypracováni nezávislých studií HIA (vliv na veřejné zdraví – nízkofrekvenční hluk, stroboskopický efekt) a studii hodnoticích kumulativní vlivy na krajinný ráz a památky UNESCO. 3. **Doplněni závazné části** o explicitní stanoveni přímé odpovědnosti investorů za veškeré negativní externality a zavedeni povinných ekonomických kompenzaci pro vlastníky dotčených nemovitostí.	
10501.	Nikl Milan	MMR-48217-2026-81	99czc 99czd	AOV49 AOV50	**<u>Věc: Připomínka k návrhu Změny č. 2 Územního rozvojového plánu České republiky vymezení akceleračních oblastí AOV49 a AOV50</u>** já, níže podepsaný/á, jméno a příjmení: MILAN NIKL majitel nemovitosti ve správním území obce dotčené návrhem AO: ANO NE uplatňuji tímto připomínku k návrhu Změny č. 2 Územního rozvojového plánu České republiky, konkrétně k vymezení akceleračních oblastí AOV49 a AOV50. S navrženým vymezením akceleračních oblastí zásadně nesouhlasím, neboť představuje nepřiměřený zásah do území s vysokou krajinářskou, přírodní, kulturní, zemědělskou a rekreační hodnotou a je v rozporu s povinností respektovat limity využití území a princip minimalizace zásahů do stabilizovaných funkcí krajiny. Dotčené území tvoří stabilizovaný krajinný celek, jehož charakter je dán vyváženým vztahem mezi sídelní strukturou, zemědělským hospodařením, přírodními prvky a rekreačním využitím. Tento charakter je základem kvality života místních obyvatel i dlouhodobé rekreační atraktivity území. Navržené akcelerační oblasti zasahují do území, ve kterém dochází ke kumulaci významných limitů využití území nadmístního významu, konkrétně nemovité kulturní památky tvrz Sudkův Důl, zvláště chráněných území Přírodní památka Kejtovské louky, Přírodní památka Rašeliniště u Vintířova a Přírodní památka U Bezděčína, dále nadregionálního biokoridoru ÚSES K120 Čenkovský hřbet – Pařezitý, Roštejn, oblasti krajinného rázu CZ0610-OB015 Pacovsko, funkční migrační trasy velkých savců a současně zemědělské půdy I. a II. třídy ochrany, která pocdléhá zvýšené ochraně podle zákona č. 334/1992 Sb., o ochraně zemědělského půdního fondu. Tato kumulace limitů zakládá zvýšený požadavek na ochranu území, zejména z hlediska zachováni krajinného rázu, ekologické stability, migrační prostupnosti, ochrany zemědělského půdního fondu a kontinuity přírodních a kulturních hodnot. Navržené akcelerační oblasti tento požadavek nerespektují a představují plošný a prostorově významný zásah způsobilý narušit funkční vazby v území, zvýšit jeho fragmentaci a zasáhnout do nejkvalitnějších částí zemědělského půdního fondu. Současně se jedná o zásah, který je způsobilý negativně ovlivnit rekreační využití území, které je dlouhodobě využíváno k individuální rekreaci a chalupaření a jehož hodnota je přímo závislá na zachování kvalitního a nerušeného krajinného prostředí. Navržené vymezení akceleračních oblastí je proto nepřiměřené ve vztahu k charakteru a hodnotám území a v rozporu se základními principy územního plánování, zejména s požadavkem ochrany hodnot území a minimalizace negativních kumulativních vlivů.	**Akceptováno částečně.** Akcelerační oblast AOV49 – Křeč byla vypuštěna. Akcelerační oblast AOV50 – Obrataň je v návrhu Změny č. 2 ÚRP zachována. Vymezení akceleračních oblastí proběhlo na základě biologického posouzení konkrétního navrhovaného území podle § 11 odst. 3 resp. 4 ZOZE, jehož výsledky spolu s výsledky vyhodnocení vlivů na životní prostředí (SEA/VVURÚ, Příloha 5 k Z2 ÚRP) byly zapracovány do návrhu Změny č. 2 ÚRP; oblasti, u nichž autorizované osoby identifikovaly významné negativní nebo kumulativní vlivy, byly ze Z2 ÚRP vyloučeny (odůvodnění Z2 ÚRP). Zpracování VVURÚ odpovídá obsahem i strukturou požadavkům přílohy č. 4 stavebního zákona; jde o hodnocení na úrovni koncepce, nikoli na úrovni konkrétních záměrů, a tomu odpovídá i míra podrobnosti použitých podkladů. Akcelerační oblasti v souladu se ZOZE a nařízením vlády č. 507/2025 Sb. nelze vymezovat na území lokalit soustavy Natura 2000. Vyhodnocení vlivů na lokality soustavy Natura 2000 bylo provedeno jako součást VVURÚ v souladu s § 45i zákona č. 114/1992 Sb. Problematika krajinného rázu byla posuzována v rámci VVURÚ, a to jak z hlediska navrhovaného souboru akceleračních oblastí jako celku, tak pro jednotlivé oblasti v kartách akceleračních oblastí (viz příloha č. 2 vyhodnocení vlivů). Vliv na krajinný ráz byl jedním z důvodů, proč bylo 16 původně uvažovaných akceleračních oblastí z návrhu zcela vypuštěno a u 48 ze zbývajících 80 oblastí pro VTE byl snížen limit maximální výšky větrných elektráren. Kumulativní a synergické vlivy byly posuzovány v rámci SEA/VVURÚ; jejich výsledky byly promítnuty do vymezení akceleračních oblastí a podmínek územních opatření. Při vymezování akceleračních oblastí byly zohledněny požadavky nařízení vlády č. 507/2025 Sb. Územní opatření stanoví podmínky zajišťující ochranu zemědělského hospodaření v akceleračních oblastech.

Poř. č.	Připomínkové místo	Číslo jednací	Článek	AO	Připomínka	Vyhodnocení
					Na základě výše uvedeného požaduji vypuštění akceleračních oblastí AOV49 a AOV50 z návrhu Změny č. 2 Územního rozvojového plánu České republiky. podpis: _____	Záměry v akcelerační oblasti podléhají posouzení vlivů dle § 11 ZOZE v rámci jednotného environmentálního stanoviska; EIA dle zákona č. 100/2001 Sb. se pro záměry ve vymezených akceleračních oblastech nebude opakovaně vyhotovovat v rámci stavebního řízení (§ 11 odst. 5 ZOZE). Konkrétní záměry se nadále povolují v souladu se stavebním zákonem za podmínek stanovených v územním opatření. Požadavku na vypuštění akcelerační oblasti AOV50 – Obrataň se nevyhovuje.
10502.	Pleskačová Natálie	MMR-48218-2026-81	99czc 99czd	AOV49 AOV50	**Věc: Připomínka k návrhu Změny č. 2 Územního rozvojového plánu České republiky vymezení akceleračních oblastí AOV49 a AOV50** já, níže podepsaný/á, jméno a příjmení: NATÁLIE PLESKAČOVÁ majitel nemovitosti ve správním území obce dotčené návrhem AO: ANO NE uplatňuji tímto připomínku k návrhu Změny č. 2 Územního rozvojového plánu České republiky, konkrétně k vymezení akceleračních oblastí AOV49 a AOV50. S navrženým vymezením akceleračních oblastí zásadně nesouhlasím, neboť představuje nepřiměřený zásah do území s vysokou krajinářskou, přírodní, kulturní, zemědělskou a rekreační hodnotou a je v rozporu s povinností respektovat limity využití území a princip minimalizace zásahů do stabilizovaných funkcí krajiny. Dotčené území tvoří stabilizovaný krajinný celek, jehož charakter je dán vyváženým vztahem mezi sídelní strukturou, zemědělským hospodařením, přírodními prvky a rekreačním využitím. Tento charakter je základem kvality života místních obyvatel i dlouhodobé rekreační atraktivity území. Navržené akcelerační oblasti zasahují do území, ve kterém dochází ke kumulaci významných limitů využití území nadmístního významu, konkrétně nemovité kulturní památky tvrz Sudkův Důl, zvláště chráněných území Přírodní památka Kejtovské louky, Přírodní památka Rašeliniště u Vintířova a Přírodní památka U Bezděčína, dále nadregionálního biokoridoru ÚSES K120 Čenkovský hřbet – Pařezitý, Roštejn, oblasti krajinného rázu CZ0610-OB015 Pacovsko, funkční migrační trasy velkých savců a současně zemědělské půdy I. a II. třídy ochrany, která pocdléhá zvýšené ochraně podle zákona č. 334/1992 Sb., o ochraně zemědělského půdního fondu. Tato kumulace limitů zakládá zvýšený požadavek na ochranu území, zejména z hlediska zachováni krajinného rázu, ekologické stability, migrační prostupnosti, ochrany zemědělského půdního fondu a kontinuity přírodních a kulturních hodnot. Navržené akcelerační oblasti tento požadavek nerespektují a představují plošný a prostorově významný zásah způsobilý narušit funkční vazby v území, zvýšit jeho fragmentaci a zasáhnout do nejkvalitnějších částí zemědělského půdního fondu. Současně se jedná o zásah, který je způsobilý negativně ovlivnit rekreační využití území, které je dlouhodobě využíváno k individuální rekreaci a chalupaření a jehož hodnota je přímo závislá na zachování kvalitního a nerušeného krajinného prostředí.	**Akceptováno částečně.** Akcelerační oblast AOV49 – Křeč byla vypuštěna. Akcelerační oblast AOV50 – Obrataň je v návrhu Změny č. 2 ÚRP zachována. Vymezení akceleračních oblastí proběhlo na základě biologického posouzení konkrétního navrhovaného území podle § 11 odst. 3 resp. 4 ZOZE, jehož výsledky spolu s výsledky vyhodnocení vlivů na životní prostředí (SEA/VVURÚ, Příloha 5 k Z2 ÚRP) byly zapracovány do návrhu Změny č. 2 ÚRP; oblasti, u nichž autorizované osoby identifikovaly významné negativní nebo kumulativní vlivy, byly ze Z2 ÚRP vyloučeny (odůvodnění Z2 ÚRP, odst. 32). Zpracování VVURÚ odpovídá obsahem i strukturou požadavkům přílohy č. 4 stavebního zákona; jde o hodnocení na úrovni koncepce, nikoli na úrovni konkrétních záměrů, a tomu odpovídá i míra podrobnosti použitých podkladů. Problematika krajinného rázu byla posuzována v rámci VVURÚ, a to jak z hlediska navrhovaného souboru akceleračních oblastí jako celku, tak pro jednotlivé oblasti v kartách akceleračních oblastí (viz příloha č. 2 vyhodnocení vlivů). Vliv na krajinný ráz byl jedním z důvodů, proč bylo 16 původně uvažovaných akceleračních oblastí z návrhu zcela vypuštěno a u 48 ze zbývajících 80 oblastí pro VTE byl snížen limit maximální výšky větrných elektráren. Akcelerační oblasti v souladu se ZOZE a nařízením vlády č. 507/2025 Sb. nelze vymezovat na území lokalit soustavy Natura 2000. Vyhodnocení vlivů na lokality soustavy Natura 2000 bylo provedeno jako součást VVURÚ v souladu s § 45i zákona č. 114/1992 Sb. Při vymezování akceleračních oblastí byly zohledněny požadavky nařízení vlády č. 507/2025 Sb. Územní opatření stanoví podmínky zajišťující ochranu zemědělského hospodaření v akceleračních oblastech. Kumulativní a synergické vlivy byly posuzovány v rámci SEA/VVURÚ; jejich výsledky byly promítnuty do vymezení akceleračních oblastí a podmínek územních opatření.

Poř. č.	Připomínkové místo	Číslo jednací	Článek	AO	Připomínka	Vyhodnocení
					Navržené vymezení akceleračních oblastí je proto nepřiměřené ve vztahu k charakteru a hodnotám území a v rozporu se základními principy územního plánování, zejména s požadavkem ochrany hodnot území a minimalizace negativních kumulativních vlivů. Na základě výše uvedeného požaduji vypuštění akceleračních oblastí AOV49 a AOV50 z návrhu Změny č. 2 Územního rozvojového plánu České republiky. podpis: _____	Pro vymezení akceleračních oblastí byla využita vrstva území významných pro ptáky zpracovaná Českou společností ornitologickou (ČSO) na základě metodiky BirdLife International a vrstva území významných pro netopýry dle podkladů ČESON; ochrana chráněných druhů je zajištěna podmínkami zahrnutými do územních opatření, zejména povinností monitoringu mortality a selektivních odstávek v kolizně rizikovém období. Záměry v akcelerační oblasti podléhají posouzení vlivů dle § 11 ZOZE v rámci jednotného environmentálního stanoviska; EIA dle zákona č. 100/2001 Sb. se pro záměry ve vymezených akceleračních oblastech nebude opakovaně vyhotovovat v rámci stavebního řízení (§ 11 odst. 5 ZOZE). Konkrétní záměry se nadále povolují v souladu se stavebním zákonem za podmínek stanovených v územním opatření.
10503.	Pleskač Miroslav, ml.	MMR-48219-2026-81	99czc 99czd	AOV49 AOV50	**<u>Věc: Připomínka k návrhu Změny č. 2 Územního rozvojového plánu České republiky vymezení akceleračních oblastí AOV49 a AOV50</u>** já, níže podepsaný/á, jméno a příjmení: MIROSLAV PLESKAČ majitel nemovitosti ve správním území obce dotčené návrhem AO: ANO NE uplatňuji tímto připomínku k návrhu Změny č. 2 Územního rozvojového plánu České republiky, konkrétně k vymezení akceleračních oblastí AOV49 a AOV50. S navrženým vymezením akceleračních oblastí zásadně nesouhlasím, neboť představuje nepřiměřený zásah do území s vysokou krajinářskou, přírodní, kulturní, zemědělskou a rekreační hodnotou a je v rozporu s povinností respektovat limity využití území a princip minimalizace zásahů do stabilizovaných funkcí krajiny. Dotčené území tvoří stabilizovaný krajinný celek, jehož charakter je dán vyváženým vztahem mezi sídelní strukturou, zemědělským hospodařením, přírodními prvky a rekreačním využitím. Tento charakter je základem kvality života místních obyvatel i dlouhodobé rekreační atraktivity území. Navržené akcelerační oblasti zasahují do území, ve kterém dochází ke kumulaci významných limitů využití území nadmístního významu, konkrétně nemovité kulturní památky tvrz Sudkův Důl, zvláště chráněných území Přírodní památka Kejtovské louky, Přírodní památka Rašeliniště u Vintířova a Přírodní památka U Bezděčína, dále nadregionálního biokoridoru ÚSES K120 Čenkovský hřbet – Pařezitý, Roštejn, oblasti krajinného rázu CZ0610-OB015 Pacovsko, funkční migrační trasy velkých savců a současně zemědělské půdy I. a II. třídy ochrany, která pocdléhá zvýšené ochraně podle zákona č. 334/1992 Sb., o ochraně zemědělského půdního fondu. Tato kumulace limitů zakládá zvýšený požadavek na ochranu území, zejména z hlediska zachováni krajinného rázu, ekologické stability, migrační prostupnosti, ochrany zemědělského půdního fondu a kontinuity přírodních a kulturních hodnot. Navržené akcelerační oblasti tento požadavek nerespektují a představují plošný a prostorově významný zásah způsobilý narušit funkční vazby v území, zvýšit jeho fragmentaci a zasáhnout do nejkvalitnějších částí zemědělského půdního fondu.	**Akceptováno částečně.** Akcelerační oblast AOV49 – Křeč byla vypuštěna. Akcelerační oblast AOV50 – Obrataň je v návrhu Změny č. 2 ÚRP zachována. Vymezení akceleračních oblastí proběhlo na základě biologického posouzení konkrétního navrhovaného území podle § 11 odst. 3 resp. 4 ZOZE, jehož výsledky spolu s výsledky vyhodnocení vlivů na životní prostředí (SEA/VVURÚ, Příloha 5 k Z2 ÚRP) byly zapracovány do návrhu Změny č. 2 ÚRP; oblasti, u nichž autorizované osoby identifikovaly významné negativní nebo kumulativní vlivy, byly ze Z2 ÚRP vyloučeny (odůvodnění Z2 ÚRP, odst. 32). Zpracování VVURÚ odpovídá obsahem i strukturou požadavkům přílohy č. 4 stavebního zákona; jde o hodnocení na úrovni koncepce, nikoli na úrovni konkrétních záměrů, a tomu odpovídá i míra podrobnosti použitých podkladů. Problematika krajinného rázu byla posuzována v rámci VVURÚ, a to jak z hlediska navrhovaného souboru akceleračních oblastí jako celku, tak pro jednotlivé oblasti v kartách akceleračních oblastí (viz příloha č. 2 vyhodnocení vlivů). Vliv na krajinný ráz byl jedním z důvodů, proč bylo 16 původně uvažovaných akceleračních oblastí z návrhu zcela vypuštěno a u 48 ze zbývajících 80 oblastí pro VTE byl snížen limit maximální výšky větrných elektráren. Akcelerační oblasti v souladu se ZOZE a nařízením vlády č. 507/2025 Sb. nelze vymezovat na území lokalit soustavy Natura 2000. Vyhodnocení vlivů na lokality soustavy Natura 2000 bylo provedeno jako součást VVURÚ v souladu s § 45i zákona č. 114/1992 Sb. Při vymezování akceleračních oblastí byly zohledněny požadavky nařízení vlády č. 507/2025 Sb. Územní opatření stanoví podmínky zajišťující ochranu zemědělského hospodaření v akceleračních oblastech.

Poř. č.	Připomínkové místo	Číslo jednací	Článek	AO	Připomínka	Vyhodnocení
					Současně se jedná o zásah, který je způsobilý negativně ovlivnit rekreační využití území, které je dlouhodobě využíváno k individuální rekreaci a chalupaření a jehož hodnota je přímo závislá na zachování kvalitního a nerušeného krajinného prostředí. Navržené vymezení akceleračních oblastí je proto nepřiměřené ve vztahu k charakteru a hodnotám území a v rozporu se základními principy územního plánování, zejména s požadavkem ochrany hodnot území a minimalizace negativních kumulativních vlivů. Na základě výše uvedeného požaduji vypuštění akceleračních oblastí AOV49 a AOV50 z návrhu Změny č. 2 Územního rozvojového plánu České republiky. podpis: _____	Kumulativní a synergické vlivy byly posuzovány v rámci SEA/VVURÚ; jejich výsledky byly promítnuty do vymezení akceleračních oblastí a podmínek územních opatření. Pro vymezení akceleračních oblastí byla využita vrstva území významných pro ptáky zpracovaná Českou společností ornitologickou (ČSO) na základě metodiky BirdLife International a vrstva území významných pro netopýry dle podkladů ČESON; ochrana chráněných druhů je zajištěna podmínkami zahrnutými do územních opatření, zejména povinností monitoringu mortality a selektivních odstávek v kolizně rizikovém období. Záměry v akcelerační oblasti podléhají posouzení vlivů dle § 11 ZOZE v rámci jednotného environmentálního stanoviska; EIA dle zákona č. 100/2001 Sb. se pro záměry ve vymezených akceleračních oblastech nebude opakovaně vyhotovovat v rámci stavebního řízení (§ 11 odst. 5 ZOZE). Konkrétní záměry se nadále povolují v souladu se stavebním zákonem za podmínek stanovených v územním opatření.
10504.	Ing. Pleskačová Marcela	MMR-48220-2026-81	99czc 99czd	AOV49 AOV50	**<u>Věc: Připomínka k návrhu Změny č. 2 Územního rozvojového plánu České republiky vymezení akceleračních oblastí AOV49 a AOV50</u>** já, níže podepsaný/á, jméno a příjmení: MARCELA PLESKAČOVÁ majitel nemovitosti ve správním území obce dotčené návrhem AO: ANO NE uplatňuji tímto připomínku k návrhu Změny č. 2 Územního rozvojového plánu České republiky, konkrétně k vymezení akceleračních oblastí AOV49 a AOV50. S navrženým vymezením akceleračních oblastí zásadně nesouhlasím, neboť představuje nepřiměřený zásah do území s vysokou krajinářskou, přírodní, kulturní, zemědělskou a rekreační hodnotou a je v rozporu s povinností respektovat limity využití území a princip minimalizace zásahů do stabilizovaných funkcí krajiny. Dotčené území tvoří stabilizovaný krajinný celek, jehož charakter je dán vyváženým vztahem mezi sídelní strukturou, zemědělským hospodařením, přírodními prvky a rekreačním využitím. Tento charakter je základem kvality života místních obyvatel i dlouhodobé rekreační atraktivity území. Navržené akcelerační oblasti zasahují do území, ve kterém dochází ke kumulaci významných limitů využití území nadmístního významu, konkrétně nemovité kulturní památky tvrz Sudkův Důl, zvláště chráněných území Přírodní památka Kejtovské louky, Přírodní památka Rašeliniště u Vintířova a Přírodní památka U Bezděčína, dále nadregionálního biokoridoru ÚSES K120 Čenkovský hřbet – Pařezitý, Roštejn, oblasti krajinného rázu CZ0610-OB015 Pacovsko, funkční migrační trasy velkých savců a současně zemědělské půdy I. a II. třídy ochrany, která pocdléhá zvýšené ochraně podle zákona č. 334/1992 Sb., o ochraně zemědělského půdního fondu. Tato kumulace limitů zakládá zvýšený požadavek na ochranu území, zejména z hlediska zachováni krajinného rázu, ekologické stability, migrační prostupnosti, ochrany zemědělského půdního fondu a	**Akceptováno částečně.** Akcelerační oblast AOV49 – Křeč byla vypuštěna. Akcelerační oblast AOV50 – Obrataň je v návrhu Změny č. 2 ÚRP zachována. Vymezení akceleračních oblastí proběhlo na základě biologického posouzení konkrétního navrhovaného území podle § 11 odst. 3 resp. 4 ZOZE, jehož výsledky spolu s výsledky vyhodnocení vlivů na životní prostředí (SEA/VVURÚ, Příloha 5 k Z2 ÚRP) byly zapracovány do návrhu Změny č. 2 ÚRP; oblasti, u nichž autorizované osoby identifikovaly významné negativní nebo kumulativní vlivy, byly ze Z2 ÚRP vyloučeny (odůvodnění Z2 ÚRP). Zpracování VVURÚ odpovídá obsahem i strukturou požadavkům přílohy č. 4 stavebního zákona; jde o hodnocení na úrovni koncepce, nikoli na úrovni konkrétních záměrů, a tomu odpovídá i míra podrobnosti použitých podkladů. Problematika krajinného rázu byla posuzována v rámci VVURÚ, a to jak z hlediska navrhovaného souboru akceleračních oblastí jako celku, tak pro jednotlivé oblasti v kartách akceleračních oblastí (viz příloha č. 2 vyhodnocení vlivů). Vliv na krajinný ráz byl jedním z důvodů, proč bylo 16 původně uvažovaných akceleračních oblastí z návrhu zcela vypuštěno a u 48 ze zbývajících 80 oblastí pro VTE byl snížen limit maximální výšky větrných elektráren. Akcelerační oblasti v souladu se ZOZE a nařízením vlády č. 507/2025 Sb. nelze vymezovat na území lokalit soustavy Natura 2000. Vyhodnocení vlivů na lokality soustavy Natura 2000 bylo provedeno jako součást VVURÚ v souladu s § 45i zákona č. 114/1992 Sb.

Poř. č.	Připomínkové místo	Číslo jednací	Článek	AO	Připomínka	Vyhodnocení
					kontinuity přírodních a kulturních hodnot. Navržené akcelerační oblasti tento požadavek nerespektují a představují plošný a prostorově významný zásah způsobilý narušit funkční vazby v území, zvýšit jeho fragmentaci a zasáhnout do nejkvalitnějších částí zemědělského půdního fondu. Současně se jedná o zásah, který je způsobilý negativně ovlivnit rekreační využití území, které je dlouhodobě využíváno k individuální rekreaci a chalupaření a jehož hodnota je přímo závislá na zachování kvalitního a nerušeného krajinného prostředí. Navržené vymezení akceleračních oblastí je proto nepřiměřené ve vztahu k charakteru a hodnotám území a v rozporu se základními principy územního plánování, zejména s požadavkem ochrany hodnot území a minimalizace negativních kumulativních vlivů. Na základě výše uvedeného požaduji vypuštění akceleračních oblastí AOV49 a AOV50 z návrhu Změny č. 2 Územního rozvojového plánu České republiky. podpis: _____	Při vymezování akceleračních oblastí byly zohledněny požadavky nařízení vlády č. 507/2025 Sb. Územní opatření stanoví podmínky zajišťující ochranu zemědělského hospodaření v akceleračních oblastech. Kumulativní a synergické vlivy byly posuzovány v rámci SEA/VVURÚ; jejich výsledky byly promítnuty do vymezení akceleračních oblastí a podmínek územních opatření. Pro vymezení akceleračních oblastí byla využita vrstva území významných pro ptáky zpracovaná Českou společností ornitologickou (ČSO) na základě metodiky BirdLife International a vrstva území významných pro netopýry dle podkladů ČESON; ochrana chráněných druhů je zajištěna podmínkami zahrnutými do územních opatření, zejména povinností monitoringu mortality a selektivních odstávek v kolizně rizikovém období. Záměry v akcelerační oblasti podléhají posouzení vlivů dle § 11 ZOZE v rámci jednotného environmentálního stanoviska; EIA dle zákona č. 100/2001 Sb. se pro záměry ve vymezených akceleračních oblastech nebude opakovaně vyhotovovat v rámci stavebního řízení (§ 11 odst. 5 ZOZE). Konkrétní záměry se nadále povolují v souladu se stavebním zákonem za podmínek stanovených v územním opatření.
10505.	Pleskačová Michaela	MMR-48221-2026-81	99czc 99czd	AOV49 AOV50	**<u>Věc: Připomínka k návrhu Změny č. 2 Územního rozvojového plánu České republiky vymezení akceleračních oblastí AOV49 a AOV50</u>** já, níže podepsaný/á, jméno a příjmení: MICHAELA PLESKAČOVÁ majitel nemovitosti ve správním území obce dotčené návrhem AO: ANO NE uplatňuji tímto připomínku k návrhu Změny č. 2 Územního rozvojového plánu České republiky, konkrétně k vymezení akceleračních oblastí AOV49 a AOV50. S navrženým vymezením akceleračních oblastí zásadně nesouhlasím, neboť představuje nepřiměřený zásah do území s vysokou krajinářskou, přírodní, kulturní, zemědělskou a rekreační hodnotou a je v rozporu s povinností respektovat limity využití území a princip minimalizace zásahů do stabilizovaných funkcí krajiny. Dotčené území tvoří stabilizovaný krajinný celek, jehož charakter je dán vyváženým vztahem mezi sídelní strukturou, zemědělským hospodařením, přírodními prvky a rekreačním využitím. Tento charakter je základem kvality života místních obyvatel i dlouhodobé rekreační atraktivity území. Navržené akcelerační oblasti zasahují do území, ve kterém dochází ke kumulaci významných limitů využití území nadmístního významu, konkrétně nemovité kulturní památky tvrz Sudkův Důl, zvláště chráněných území Přírodní památka Kejtovské louky, Přírodní památka Rašeliniště u Vintířova a Přírodní památka U Bezděčína, dále nadregionálního biokoridoru ÚSES K120 Čenkovský hřbet – Pařezitý, Roštejn, oblasti krajinného rázu CZ0610-OB015 Pacovsko, funkční migrační trasy velkých	**Akceptováno částečně.** Akcelerační oblast AOV49 – Křeč byla vypuštěna. Akcelerační oblast AOV50 – Obrataň je v návrhu Změny č. 2 ÚRP zachována. Vymezení akceleračních oblastí proběhlo na základě biologického posouzení konkrétního navrhovaného území podle § 11 odst. 3 resp. 4 ZOZE, jehož výsledky spolu s výsledky vyhodnocení vlivů na životní prostředí (SEA/VVURÚ, Příloha 5 k Z2 ÚRP) byly zapracovány do návrhu Změny č. 2 ÚRP; oblasti, u nichž autorizované osoby identifikovaly významné negativní nebo kumulativní vlivy, byly ze Z2 ÚRP vyloučeny (odůvodnění Z2 ÚRP). Zpracování VVURÚ odpovídá obsahem i strukturou požadavkům přílohy č. 4 stavebního zákona; jde o hodnocení na úrovni koncepce, nikoli na úrovni konkrétních záměrů, a tomu odpovídá i míra podrobnosti použitých podkladů. Problematika krajinného rázu byla posuzována v rámci VVURÚ, a to jak z hlediska navrhovaného souboru akceleračních oblastí jako celku, tak pro jednotlivé oblasti v kartách akceleračních oblastí (viz příloha č. 2 vyhodnocení vlivů). Vliv na krajinný ráz byl jedním z důvodů, proč bylo 16 původně uvažovaných akceleračních oblastí z návrhu zcela vypuštěno a u 48 ze zbývajících 80 oblastí pro VTE byl snížen limit maximální výšky větrných elektráren.

Poř. č.	Připomínkové místo	Číslo jednací	Článek	AO	Připomínka	Vyhodnocení
					savců a současně zemědělské půdy I. a II. třídy ochrany, která pocdléhá zvýšené ochraně podle zákona č. 334/1992 Sb., o ochraně zemědělského půdního fondu. Tato kumulace limitů zakládá zvýšený požadavek na ochranu území, zejména z hlediska zachováni krajinného rázu, ekologické stability, migrační prostupnosti, ochrany zemědělského půdního fondu a kontinuity přírodních a kulturních hodnot. Navržené akcelerační oblasti tento požadavek nerespektují a představují plošný a prostorově významný zásah způsobilý narušit funkční vazby v území, zvýšit jeho fragmentaci a zasáhnout do nejkvalitnějších částí zemědělského půdního fondu. Současně se jedná o zásah, který je způsobilý negativně ovlivnit rekreační využití území, které je dlouhodobě využíváno k individuální rekreaci a chalupaření a jehož hodnota je přímo závislá na zachování kvalitního a nerušeného krajinného prostředí. Navržené vymezení akceleračních oblastí je proto nepřiměřené ve vztahu k charakteru a hodnotám území a v rozporu se základními principy územního plánování, zejména s požadavkem ochrany hodnot území a minimalizace negativních kumulativních vlivů. Na základě výše uvedeného požaduji vypuštění akceleračních oblastí AOV49 a AOV50 z návrhu Změny č. 2 Územního rozvojového plánu České republiky. podpis: _____	Akcelerační oblasti v souladu se ZOZE a nařízením vlády č. 507/2025 Sb. nelze vymezovat na území lokalit soustavy Natura 2000. Vyhodnocení vlivů na lokality soustavy Natura 2000 bylo provedeno jako součást VVURÚ v souladu s § 45i zákona č. 114/1992 Sb. Při vymezování akceleračních oblastí byly zohledněny požadavky nařízení vlády č. 507/2025 Sb. Územní opatření stanoví podmínky zajišťující ochranu zemědělského hospodaření v akceleračních oblastech. Kumulativní a synergické vlivy byly posuzovány v rámci SEA/VVURÚ; jejich výsledky byly promítnuty do vymezení akceleračních oblastí a podmínek územních opatření. Pro vymezení akceleračních oblastí byla využita vrstva území významných pro ptáky zpracovaná Českou společností ornitologickou (ČSO) na základě metodiky BirdLife International a vrstva území významných pro netopýry dle podkladů ČESON; ochrana chráněných druhů je zajištěna podmínkami zahrnutými do územních opatření, zejména povinností monitoringu mortality a selektivních odstávek v kolizně rizikovém období. Záměry v akcelerační oblasti podléhají posouzení vlivů dle § 11 ZOZE v rámci jednotného environmentálního stanoviska; EIA dle zákona č. 100/2001 Sb. se pro záměry ve vymezených akceleračních oblastech nebude opakovaně vyhotovovat v rámci stavebního řízení (§ 11 odst. 5 ZOZE). Konkrétní záměry se nadále povolují v souladu se stavebním zákonem za podmínek stanovených v územním opatření.
10506.	Svobodová Pavla	MMR-48222-2026-81	99czc 99czd	AOV49 AOV50	**<u>Věc: Připomínka k návrhu Změny č. 2 Územního rozvojového plánu České republiky vymezení akceleračních oblastí AOV49 a AOV50</u>** já, níže podepsaný/á, jméno a příjmení: PAVLA SVOBODOVÁ majitel nemovitosti ve správním území obce dotčené návrhem AO: ~~ANO~~ ☒ NE uplatňuji tímto připomínku k návrhu Změny č. 2 Územního rozvojového plánu České republiky, konkrétně k vymezení akceleračních oblastí AOV49 a AOV50. S navrženým vymezením akceleračních oblastí zásadně nesouhlasím, neboť představuje nepřiměřený zásah do území s vysokou krajinářskou, přírodní, kulturní, zemědělskou a rekreační hodnotou a je v rozporu s povinností respektovat limity využití území a princip minimalizace zásahů do stabilizovaných funkcí krajiny. Dotčené území tvoří stabilizovaný krajinný celek, jehož charakter je dán vyváženým vztahem mezi sídelní strukturou, zemědělským hospodařením, přírodními prvky a rekreačním využitím. Tento charakter je základem kvality života místních obyvatel i dlouhodobé rekreační atraktivity území.	**Akceptováno částečně.** Akcelerační oblast AOV49 – Křeč byla vypuštěna. Akcelerační oblast AOV50 – Obrataň je v návrhu Změny č. 2 ÚRP zachována. Vymezení akceleračních oblastí proběhlo na základě biologického posouzení konkrétního navrhovaného území podle § 11 odst. 3 resp. 4 ZOZE, jehož výsledky spolu s výsledky vyhodnocení vlivů na životní prostředí (SEA/VVURÚ, Příloha 5 k Z2 ÚRP) byly zapracovány do návrhu Změny č. 2 ÚRP; oblasti, u nichž autorizované osoby identifikovaly významné negativní nebo kumulativní vlivy, byly ze Z2 ÚRP vyloučeny (odůvodnění Z2 ÚRP). Zpracování VVURÚ odpovídá obsahem i strukturou požadavkům přílohy č. 4 stavebního zákona; jde o hodnocení na úrovni koncepce, nikoli na úrovni konkrétních záměrů, a tomu odpovídá i míra podrobnosti použitých podkladů. Problematika krajinného rázu byla posuzována v rámci VVURÚ, a to jak z hlediska navrhovaného souboru akceleračních oblastí jako celku, tak pro jednotlivé oblasti v kartách akceleračních oblastí (viz příloha č. 2 vyhodnocení vlivů). Vliv na krajinný ráz byl

Poř. č.	Připomínkové místo	Číslo jednací	Článek	AO	Připomínka	Vyhodnocení
					Navržené akcelerační oblasti zasahují do území, ve kterém dochází ke kumulaci významných limitů využití území nadmístního významu, konkrétně nemovité kulturní památky tvrz Sudkův Důl, zvláště chráněných území Přírodní památka Kejtovské louky, Přírodní památka Rašeliniště u Vintířova a Přírodní památka U Bezděčína, dále nadregionálního biokoridoru ÚSES K120 Čenkovský hřbet – Pařezitý, Roštejn, oblasti krajinného rázu CZ0610-OB015 Pacovsko, funkční migrační trasy velkých savců a současně zemědělské půdy I. a II. třídy ochrany, která pocdléhá zvýšené ochraně podle zákona č. 334/1992 Sb., o ochraně zemědělského půdního fondu. Tato kumulace limitů zakládá zvýšený požadavek na ochranu území, zejména z hlediska zachováni krajinného rázu, ekologické stability, migrační prostupnosti, ochrany zemědělského půdního fondu a kontinuity přírodních a kulturních hodnot. Navržené akcelerační oblasti tento požadavek nerespektují a představují plošný a prostorově významný zásah způsobilý narušit funkční vazby v území, zvýšit jeho fragmentaci a zasáhnout do nejkvalitnějších částí zemědělského půdního fondu. Současně se jedná o zásah, který je způsobilý negativně ovlivnit rekreační využití území, které je dlouhodobě využíváno k individuální rekreaci a chalupaření a jehož hodnota je přímo závislá na zachování kvalitního a nerušeného krajinného prostředí. Navržené vymezení akceleračních oblastí je proto nepřiměřené ve vztahu k charakteru a hodnotám území a v rozporu se základními principy územního plánování, zejména s požadavkem ochrany hodnot území a minimalizace negativních kumulativních vlivů. Na základě výše uvedeného požaduji vypuštění akceleračních oblastí AOV49 a AOV50 z návrhu Změny č. 2 Územního rozvojového plánu České republiky. podpis: _____	jedním z důvodů, proč bylo 16 původně uvažovaných akceleračních oblastí z návrhu zcela vypuštěno a u 48 ze zbývajících 80 oblastí pro VTE byl snížen limit maximální výšky větrných elektráren. Akcelerační oblasti v souladu se ZOZE a nařízením vlády č. 507/2025 Sb. nelze vymezovat na území lokalit soustavy Natura 2000. Vyhodnocení vlivů na lokality soustavy Natura 2000 bylo provedeno jako součást VVURÚ v souladu s § 45i zákona č. 114/1992 Sb. Při vymezování akceleračních oblastí byly zohledněny požadavky nařízení vlády č. 507/2025 Sb. Územní opatření stanoví podmínky zajišťující ochranu zemědělského hospodaření v akceleračních oblastech. Kumulativní a synergické vlivy byly posuzovány v rámci SEA/VVURÚ; jejich výsledky byly promítnuty do vymezení akceleračních oblastí a podmínek územních opatření. Pro vymezení akceleračních oblastí byla využita vrstva území významných pro ptáky zpracovaná Českou společností ornitologickou (ČSO) na základě metodiky BirdLife International a vrstva území významných pro netopýry dle podkladů ČESON; ochrana chráněných druhů je zajištěna podmínkami zahrnutými do územních opatření, zejména povinností monitoringu mortality a selektivních odstávek v kolizně rizikovém období. Záměry v akcelerační oblasti podléhají posouzení vlivů dle § 11 ZOZE v rámci jednotného environmentálního stanoviska; EIA dle zákona č. 100/2001 Sb. se pro záměry ve vymezených akceleračních oblastech nebude opakovaně vyhotovovat v rámci stavebního řízení (§ 11 odst. 5 ZOZE). Konkrétní záměry se nadále povolují v souladu se stavebním zákonem za podmínek stanovených v územním opatření.
10507.	Svoboda Fabian	MMR-48223-2026-81	99czc 99czd	AOV49 AOV50	**<u>Věc: Připomínka k návrhu Změny č. 2 Územního rozvojového plánu České republiky vymezení akceleračních oblastí AOV49 a AOV50</u>** já, níže podepsaný/á, jméno a příjmení: FABIAN SVOBODA majitel nemovitosti ve správním území obce dotčené návrhem AO: ~~ANO~~ ☒ NE uplatňuji tímto připomínku k návrhu Změny č. 2 Územního rozvojového plánu České republiky, konkrétně k vymezení akceleračních oblastí AOV49 a AOV50. S navrženým vymezením akceleračních oblastí zásadně nesouhlasím, neboť představuje nepřiměřený zásah do území s vysokou krajinářskou, přírodní, kulturní, zemědělskou a rekreační hodnotou a je v rozporu s povinností respektovat limity využití území a princip minimalizace zásahů do stabilizovaných funkcí krajiny.	**Akceptováno částečně.** Akcelerační oblast AOV49 – Křeč byla vypuštěna. Akcelerační oblast AOV50 – Obrataň je v návrhu Z2 ÚRP ponechána. Vymezení akceleračních oblastí proběhlo na základě biologického posouzení konkrétního navrhovaného území podle § 11 odst. 3 resp. 4 ZOZE, jehož výsledky spolu s výsledky vyhodnocení vlivů na životní prostředí (SEA/VVURÚ, Příloha 5 k Z2 ÚRP) byly zapracovány do návrhu Změny č. 2 ÚRP; oblasti, u nichž autorizované osoby identifikovaly významné negativní nebo kumulativní vlivy, byly ze Z2 ÚRP vyloučeny (odůvodnění Z2 ÚRP). Zpracování VVURÚ odpovídá obsahem i strukturou požadavkům přílohy č. 4 stavebního zákona; jde o hodnocení na úrovni koncepce, nikoli na úrovni konkrétních záměrů, a tomu odpovídá i míra podrobnosti použitých podkladů.

Poř. č.	Připomínkové místo	Číslo jednací	Článek	AO	Připomínka	Vyhodnocení
					Dotčené území tvoří stabilizovaný krajinný celek, jehož charakter je dán vyváženým vztahem mezi sídelní strukturou, zemědělským hospodařením, přírodními prvky a rekreačním využitím. Tento charakter je základem kvality života místních obyvatel i dlouhodobé rekreační atraktivity území. Navržené akcelerační oblasti zasahují do území, ve kterém dochází ke kumulaci významných limitů využití území nadmístního významu, konkrétně nemovité kulturní památky tvrz Sudkův Důl, zvláště chráněných území Přírodní památka Kejtovské louky, Přírodní památka Rašeliniště u Vintířova a Přírodní památka U Bezděčína, dále nadregionálního biokoridoru ÚSES K120 Čenkovský hřbet – Pařezitý, Roštejn, oblasti krajinného rázu CZ0610-OB015 Pacovsko, funkční migrační trasy velkých savců a současně zemědělské půdy I. a II. třídy ochrany, která pocdléhá zvýšené ochraně podle zákona č. 334/1992 Sb., o ochraně zemědělského půdního fondu. Tato kumulace limitů zakládá zvýšený požadavek na ochranu území, zejména z hlediska zachováni krajinného rázu, ekologické stability, migrační prostupnosti, ochrany zemědělského půdního fondu a kontinuity přírodních a kulturních hodnot. Navržené akcelerační oblasti tento požadavek nerespektují a představují plošný a prostorově významný zásah způsobilý narušit funkční vazby v území, zvýšit jeho fragmentaci a zasáhnout do nejkvalitnějších částí zemědělského půdního fondu. Současně se jedná o zásah, který je způsobilý negativně ovlivnit rekreační využití území, které je dlouhodobě využíváno k individuální rekreaci a chalupaření a jehož hodnota je přímo závislá na zachování kvalitního a nerušeného krajinného prostředí. Navržené vymezení akceleračních oblastí je proto nepřiměřené ve vztahu k charakteru a hodnotám území a v rozporu se základními principy územního plánování, zejména s požadavkem ochrany hodnot území a minimalizace negativních kumulativních vlivů. Na základě výše uvedeného požaduji vypuštění akceleračních oblastí AOV49 a AOV50 z návrhu Změny č. 2 Územního rozvojového plánu České republiky. podpis: _____	Problematika krajinného rázu byla posuzována v rámci VVURÚ, a to jak z hlediska navrhovaného souboru akceleračních oblastí jako celku, tak pro jednotlivé oblasti v kartách akceleračních oblastí (viz příloha č. 2 vyhodnocení vlivů). Vliv na krajinný ráz byl jedním z důvodů, proč bylo 16 původně uvažovaných akceleračních oblastí z návrhu zcela vypuštěno a u 48 ze zbývajících 80 oblastí pro VTE byl snížen limit maximální výšky větrných elektráren. Akcelerační oblasti v souladu se ZOZE a nařízením vlády č. 507/2025 Sb. nelze vymezovat na území lokalit soustavy Natura 2000. Vyhodnocení vlivů na lokality soustavy Natura 2000 bylo provedeno jako součást VVURÚ v souladu s § 45i zákona č. 114/1992 Sb. Pro vymezení akceleračních oblastí byla využita vrstva území významných pro ptáky zpracovaná Českou společností ornitologickou (ČSO) na základě metodiky BirdLife International a vrstva území významných pro netopýry dle podkladů ČESON; ochrana chráněných druhů je zajištěna podmínkami zahrnutými do územních opatření, zejména povinností monitoringu mortality a selektivních odstávek v kolizně rizikovém období. Při vymezování akceleračních oblastí byly zohledněny požadavky nařízení vlády č. 507/2025 Sb. Územní opatření stanoví podmínky zajišťující ochranu zemědělského hospodaření v akceleračních oblastech. Kumulativní a synergické vlivy byly posuzovány v rámci SEA/VVURÚ; jejich výsledky byly promítnuty do vymezení akceleračních oblastí a podmínek územních opatření. Záměry v akcelerační oblasti podléhají posouzení vlivů dle § 11 ZOZE v rámci jednotného environmentálního stanoviska; EIA dle zákona č. 100/2001 Sb. se pro záměry ve vymezených akceleračních oblastech nebude opakovaně vyhotovovat v rámci stavebního řízení (§ 11 odst. 5 ZOZE). Konkrétní záměry se nadále povolují v souladu se stavebním zákonem za podmínek stanovených v územním opatření.
10508.	Svobodová Adriana	MMR-48224-2026-81	99czc 99czd	AOV49 AOV50	**<u>Věc: Připomínka k návrhu Změny č. 2 Územního rozvojového plánu České republiky vymezení akceleračních oblastí AOV49 a AOV50</u>** já, níže podepsaný/á, jméno a příjmení: ADRIANA SVOBODOVÁ majitel nemovitosti ve správním území obce dotčené návrhem AO: ~~ANO~~ ☒ NE uplatňuji tímto připomínku k návrhu Změny č. 2 Územního rozvojového plánu České republiky, konkrétně k vymezení akceleračních oblastí AOV49 a AOV50.	**Akceptováno částečně.** Akcelerační oblast AOV49 – Křeč byla vypuštěna. Akcelerační oblast AOV50 – Obrataň je v návrhu Z2 ÚRP ponechána. Vymezení akceleračních oblastí proběhlo na základě biologického posouzení konkrétního navrhovaného území podle § 11 odst. 3 resp. 4 ZOZE, jehož výsledky spolu s výsledky vyhodnocení vlivů na životní prostředí (SEA/VVURÚ, Příloha 5 k Z2 ÚRP) byly zapracovány do návrhu Změny č. 2 ÚRP; oblasti, u nichž autorizované osoby identifikovaly významné negativní nebo kumulativní vlivy, byly ze Z2 ÚRP vyloučeny (odůvodnění Z2 ÚRP). Zpracování VVURÚ odpovídá obsahem i strukturou

Poř. č.	Připomínkové místo	Číslo jednací	Článek	AO	Připomínka	Vyhodnocení
					S navrženým vymezením akceleračních oblastí zásadně nesouhlasím, neboť představuje nepřiměřený zásah do území s vysokou krajinářskou, přírodní, kulturní, zemědělskou a rekreační hodnotou a je v rozporu s povinností respektovat limity využití území a princip minimalizace zásahů do stabilizovaných funkcí krajiny. Dotčené území tvoří stabilizovaný krajinný celek, jehož charakter je dán vyváženým vztahem mezi sídelní strukturou, zemědělským hospodařením, přírodními prvky a rekreačním využitím. Tento charakter je základem kvality života místních obyvatel i dlouhodobé rekreační atraktivity území. Navržené akcelerační oblasti zasahují do území, ve kterém dochází ke kumulaci významných limitů využití území nadmístního významu, konkrétně nemovité kulturní památky tvrz Sudkův Důl, zvláště chráněných území Přírodní památka Kejtovské louky, Přírodní památka Rašeliniště u Vintířova a Přírodní památka U Bezděčína, dále nadregionálního biokoridoru ÚSES K120 Čenkovský hřbet – Pařezitý, Roštejn, oblasti krajinného rázu CZ0610-OB015 Pacovsko, funkční migrační trasy velkých savců a současně zemědělské půdy I. a II. třídy ochrany, která pocdléhá zvýšené ochraně podle zákona č. 334/1992 Sb., o ochraně zemědělského půdního fondu. Tato kumulace limitů zakládá zvýšený požadavek na ochranu území, zejména z hlediska zachováni krajinného rázu, ekologické stability, migrační prostupnosti, ochrany zemědělského půdního fondu a kontinuity přírodních a kulturních hodnot. Navržené akcelerační oblasti tento požadavek nerespektují a představují plošný a prostorově významný zásah způsobilý narušit funkční vazby v území, zvýšit jeho fragmentaci a zasáhnout do nejkvalitnějších částí zemědělského půdního fondu. Současně se jedná o zásah, který je způsobilý negativně ovlivnit rekreační využití území, které je dlouhodobě využíváno k individuální rekreaci a chalupaření a jehož hodnota je přímo závislá na zachování kvalitního a nerušeného krajinného prostředí. Navržené vymezení akceleračních oblastí je proto nepřiměřené ve vztahu k charakteru a hodnotám území a v rozporu se základními principy územního plánování, zejména s požadavkem ochrany hodnot území a minimalizace negativních kumulativních vlivů. Na základě výše uvedeného požaduji vypuštění akceleračních oblastí AOV49 a AOV50 z návrhu Změny č. 2 Územního rozvojového plánu České republiky. podpis: _____	požadavkům přílohy č. 4 stavebního zákona; jde o hodnocení na úrovni koncepce, nikoli na úrovni konkrétních záměrů, a tomu odpovídá i míra podrobnosti použitých podkladů. Problematika krajinného rázu byla posuzována v rámci VVURÚ, a to jak z hlediska navrhovaného souboru akceleračních oblastí jako celku, tak pro jednotlivé oblasti v kartách akceleračních oblastí (viz příloha č. 2 vyhodnocení vlivů). Vliv na krajinný ráz byl jedním z důvodů, proč bylo 16 původně uvažovaných akceleračních oblastí z návrhu zcela vypuštěno a u 48 ze zbývajících 80 oblastí pro VTE byl snížen limit maximální výšky větrných elektráren. Akcelerační oblasti v souladu se ZOZE a nařízením vlády č. 507/2025 Sb. nelze vymezovat na území lokalit soustavy Natura 2000. Vyhodnocení vlivů na lokality soustavy Natura 2000 bylo provedeno jako součást VVURÚ v souladu s § 45i zákona č. 114/1992 Sb. Pro vymezení akceleračních oblastí byla využita vrstva území významných pro ptáky zpracovaná Českou společností ornitologickou (ČSO) na základě metodiky BirdLife International a vrstva území významných pro netopýry dle podkladů ČESON; ochrana chráněných druhů je zajištěna podmínkami zahrnutými do územních opatření, zejména povinností monitoringu mortality a selektivních odstávek v kolizně rizikovém období. Při vymezování akceleračních oblastí byly zohledněny požadavky nařízení vlády č. 507/2025 Sb. Územní opatření stanoví podmínky zajišťující ochranu zemědělského hospodaření v akceleračních oblastech. Kumulativní a synergické vlivy byly posuzovány v rámci SEA/VVURÚ; jejich výsledky byly promítnuty do vymezení akceleračních oblastí a podmínek územních opatření. Záměry v akcelerační oblasti podléhají posouzení vlivů dle § 11 ZOZE v rámci jednotného environmentálního stanoviska; EIA dle zákona č. 100/2001 Sb. se pro záměry ve vymezených akceleračních oblastech nebude opakovaně vyhotovovat v rámci stavebního řízení (§ 11 odst. 5 ZOZE). Konkrétní záměry se nadále povolují v souladu se stavebním zákonem za podmínek stanovených v územním opatření.
10509.	Důrová Hana	MMR-48225-2026-81	99cx	AOV44	Věc: **Připomínka k návrhu Změny č. 2 Územního rozvojového plánu ČR k vymezeni akcelerační oblasti AOV44 Litochovice** **PŘIPOMÍNKY K VYHODNOCENÍ VLIVŮ NÁVRHU ZMĚNY Č. 2 ÚZEMNÍHO ROZVOJOVÉHO PLÁNU NA UDRŽITELNÝ ROZVOJ ÚZEMÍ** **PŘIPOMÍNKY K NÁVRHŮM JEDNOTLIVÝCH ÚZEMNÍCH OPATŘENÍ K AKCELERAČNÍM OBLASTEM VYMEZENÝM V NÁVRHU ZMĚNY Č. 2 ÚZEMNÍHO ROZVOJOVÉHO PLÁNU**	**Akceptováno částečně.** Akcelerační oblast AOV44 – Litochovice byla zmenšena. Vymezení akceleračních oblastí proběhlo na základě biologického posouzení konkrétního navrhovaného území podle § 11 odst. 3 resp. 4 ZOZE, jehož výsledky spolu s výsledky vyhodnocení vlivů na životní prostředí (SEA/VVURÚ, Příloha 5 k Z2 ÚRP) byly zapracovány do návrhu Změny č. 2 ÚRP; oblasti, u nichž autorizované osoby identifikovaly významné negativní nebo kumulativní vlivy, byly ze Z2 ÚRP vyloučeny (odůvodnění Z2

Poř. č.	Připomínkové místo	Číslo jednací	Článek	AO	Připomínka	Vyhodnocení
					Podávám tímto připomínku k návrhu Změny č. 2 Územního rozvojového plánu ČR, konkrétně k vymezeni akcelerační oblasti AOV44 Litochovice. S navrženým vymezením zásadně nesouhlasím, neboť je v rozporu s požadavky na ochranu životního prostředí, krajiny a veřejného zdraví a vykazuje závažné nedostatky v odůvodněni i v procesu jeho přípravy. Na základě níže uvedených důvodů a zjištěných nedostatků podávám tuto připomínku. **I. Zásadní procesní a metodické nedostatky** **1. Nedostatečné odůvodněni a nepřezkoumatelnost** Klíčové parametry návrhu (počet věži, jejich rozmístění a instalovaný výkon) jsou stanoveny pouze na základě expertního odhadu bez konkrétních projektových podkladů. Takový postup znemožňuje reálné posouzeni dopadů a činí návrh nepřezkoumatelným. **2. Absence variantního řešení** Návrh neobsahuje vyhodnoceni variant ani odůvodněni výběru dané lokality z hlediska minimalizace dopadů na životní prostředí. Není posouzeno umístěni v méně konfliktních lokalitách, využiti brownfieldů a alternativní řešení. To je v rozporu s principy územního plánováni i judikaturou správních soudů. **3. Porušení principu předběžné opatrnosti** Návrh připouští existenci významných střetu (chráněné druhy, migrační koridory), které nejsou eliminovány, ale pouze zmirňovány následnými podmínkami. Takový postup je v rozporu s principem předběžné opatrnosti. **II. Nedostatky v oblasti ochrany přírody a krajiny** **1. Zvláště chráněné druhy** V území byl prokázán nebo ndze vyloučit výskyt řady zvláště chráněných druhů ptáků, netopýrů a dalších živočichů (např. čáp bílý, motáci, orel mořský, výr velký). Navržená opatřeni jako je monitoring, vypínání turbin, odpuzovače, nepředstavuji prevenci, ale pouze zmírněni dopadů. **2. Migrační koridory a fragmentace krajiny** Území zasahuje do migračního koridoru velkých savců (vlk, rys, los). Deklarované zachováni Rrostupnosti neodpovídá realitě, neboť dochází k bariérovému efektu a k fragmentaci území **3. ÚSES** Návrh připouští zásahy do biokoridoru, což je v rozporu s jejich funkci a může vést k narušeni ekologické stability území. **4. Netopýři, hmyz a potravní řetězce** Ochrana je řešena až následným monitoringem, nikoli prevenci, což neodpovídá principům ochrany přírody. Střet s regionálními a lokálními biokoridory. V dotčeném území jsou vymezeny prvky ÚSES, a to regionální biokoridory (RBK) RBK70 Velká Kakada - Vrchy u Kuřiman, RBK81 Vrchy u Kuřiman - Manina, RBK86 Helfenburk - Vrchy u Kuřiman (RBK81), RBK89 Niva pod Volyni - Betaň, RBK95 Betaň - Manina, a regionální biocentra (RBC) RBC43 Betaň, RBC42 Manina a RBC74 Helfenburk. Tyto biokoridory a biocentra zajišťují biologickou ochranu stávajících stanovišť biotu v území, krajinotvornou ochranu ce|kového krajinného prostředí a zároveň ochranu stávající zeleně. Umístění větrných elektráren v těchto trasách vytvoří nepropustnou bariéru, což vede k izolaci biotopů a postupné degradaci místní biodiverzity. Akcelerační zóny mají být dle zákona 249/2025 Sb. (ZOZE) vymezeny tak, aby neměly významný dopad na životní prostředí. Průnik zóny s funkčními biokoridory a biocentry tento princip přímo porušuje. Ochrana ptactva: V případě větrných elektráren stávající biokoridory slouží jako hlavni tahy pro chráněné druhy ptáků, u kterých hrozí přímé riziko kolizi s rotory turbín. Samostatná výstavba přináší devastaci krajiny v důsledku dopravy tisíců tun materiálu po nevyhovujících komunikacích a tím pádem i stavby nutných příjezdových cest, káceni porostů kvůli napojeni k elektrárnám a zhutněni půd kvůli nutnosti dopravit materiály na místo určeni. jedná se o tisíce tun a stovky automobilů a jeřábů.	ÚRP). Zpracování VVURÚ odpovídá obsahem i strukturou požadavkům přílohy č. 4 stavebního zákona; jde o hodnocení na úrovni koncepce, nikoli na úrovni konkrétních záměrů, a tomu odpovídá i míra podrobnosti použitých podkladů. Variantní řešení nejsou relevantním územně plánovacím nástrojem pro vymezování lokalit pro OZE. Záměry v akcelerační oblasti podléhají posouzení vlivů dle § 11 ZOZE v rámci jednotného environmentálního stanoviska; EIA dle zákona č. 100/2001 Sb. se pro záměry ve vymezených akceleračních oblastech nebude opakovaně vyhotovovat v rámci stavebního řízení (§ 11 odst. 5 ZOZE). Konkrétní záměry se nadále povolují v souladu se stavebním zákonem za podmínek stanovených v územním opatření. Problematika krajinného rázu byla posuzována v rámci VVURÚ, a to jak z hlediska navrhovaného souboru akceleračních oblastí jako celku, tak pro jednotlivé oblasti v kartách akceleračních oblastí (viz příloha č. 2 vyhodnocení vlivů). Vliv na krajinný ráz byl jedním z důvodů, proč bylo 16 původně uvažovaných akceleračních oblastí z návrhu zcela vypuštěno a u 48 ze zbývajících 80 oblastí pro VTE byl snížen limit maximální výšky větrných elektráren. Pro vymezení akceleračních oblastí byla využita vrstva území významných pro ptáky zpracovaná Českou společností ornitologickou (ČSO) na základě metodiky BirdLife International a vrstva území významných pro netopýry dle podkladů ČESON; ochrana chráněných druhů je zajištěna podmínkami zahrnutými do územních opatření, zejména povinností monitoringu mortality a selektivních odstávek v kolizně rizikovém období. Do územního opatření u akcelerační oblasti pro VTE je zapracována podmínka zpracování hlukové studie a minimalizace shadow flicker efektu; akcelerační oblasti jsou vymezovány v minimální vzdálenosti 500 m od obytné zástavby. Ustanovení obecně závazných právních předpisů týkajících se hlukové zátěže nejsou uplatněním Změny č. 2 ÚRP porušena. Při vymezování akceleračních oblastí byly zohledněny požadavky nařízení vlády č. 507/2025 Sb. Územní opatření stanoví podmínky zajišťující ochranu zemědělského hospodaření v akceleračních oblastech. Kumulativní a synergické vlivy byly posuzovány v rámci SEA/VVURÚ; jejich výsledky byly promítnuty do vymezení akceleračních oblastí a podmínek územních opatření. Územní plánování na celostátní úrovni je výkonem státní správy; ústavou zaručená samospráva obcí (čl. 8, 100, 101 Ústavy ČR) tím není dotčena. Otázky bezpečnosti provozu větrných elektráren (odlet ledu, požáry, statická stabilita konstrukce) jsou řešeny v rámci stavebního řízení a povolování konkrétních

Poř. č.	Připomínkové místo	Číslo jednací	Článek	AO	Připomínka	Vyhodnocení
					III. Krajinný ráz a vizuální dopady Hodnoceni krajinného rázu je v návrhu nedostatečné a redukované převážně na technické parametry (výška, barevnost, povrchové úpra\/y), nikoli na skutečný dopad na charakter území jako celku. Navrhované větrné elektrárny o výšce až cca 250 m představuji výrazně dominantní technické prvky, které zásadním způsobem mění měřítko, strukturu i vnímání krajiny. V důsledku jejich realizace dojde: o · k narušeni harmonického měřítka krajiny a jejího vizuálního uspořádáni o · ke vzniku dominantních vertikálních prvků viditelných na velké vzdálenosti o · ke ztrátě typického charakteru zemědělsky využívané a kulturní krajiny o · k negativnímu ovlivněni pohledově exponovaných lokalit a sídel v okolí Současně není dostatečně vyhodnocen kumulativní vizuální efekt vÍce větrných elektráren v území ani jejich interakce s dalšími stávajícími či plánovanými záměry. Hodnoceni rovněž opomíjí vliv nočního osvětleni a světelných signalizačních prvků, které mohou významně narušit krajinný ráz zejména v nočních podmínkách. Krajinný ráz přitom představuje zákonem chráněnou hodnotu území a jeho ochrana nemůže být nahrazena pouze dílčími technickými opatřeními. Navržené řešení vede k faktické industrializaci krajiny, která je v rozporu s principy její ochrany a udržitelného rozvoje. Navržená lokalita se nachází v oblasti s mimořádně vysokou estetickou a harmonickou hodnotou podhorské krajiny Šumavského podhůří. Návrh Změny č. 2 ÚRP dále opomíjí bezprostřední dopady na nemovité kulturní památky v dotčených obci (např. osada Dobrš u Čepřovic, poutní místo Dobrá Voda u Milejovic s křížovou cestou, historické jádro Hoštic a vizuální osy k zřícenině hradu Helfenburk. Instalace technologických celků by nenávratně poškodila krajinný ráz a biopotenciál daného území. **IV. Vodní režim a klimatické dopady** Návrh nedostatečně posuzuje dopady na vodní režim a mikroklimatické podmínky v území. Realizace větrných elektráren a související infrastruktury (zpevněné plochy, přístupové komunikace, základy staveb) vede k: o · omezeni přirozené infiltrace srážkové vody do půdy o · změně odtokových poměru v území o · narušeni retenční schopnosti krajiny o · zvýšeni rizika lokálního vysychání pudy a krajiny Stanovené minimální odstupy od vodních toku (např. 8 m) nereflektuji skutečný rozsah možných hydrologických dopadů. Současně není vyhodnocen vliv na mikroklima krajiny, zejména ve vztahu k zadržování vody, proudění vzduchu a celkové stabilitě krajinného prostředí. Zhutněni i samotná výstavba VTE může zasáhnout prameny, spodní vody, porušit prostupnost půd a jednotlivých vrstev půdního profilu. V kontextu probíhající klimatické změny je přitom ochrana vodního režimu a schopnosti krajiny zadržovat vodu zásadním veřejným zájmem. V mnoha obcích dotčených návrhem navíc není vybudován veřejný vodovod a obyvatelé jsou závislí na individuálních zdrojích vody, zejména na studních. Mám proto vážné obavy, že realizace větrných elektráren a s ní spojené hlubinné zásahy do podloží, stavební práce, zhutněni půdy a změny hydrogeologických poměrů mohou negativně ovlivnit spodní vody, prameny i vydatnost studni v okolí. Tyto zdroje přitom neslouží pouze jako zdroj pitné vody, ale zajišťuji i běžný chod domácnosti, hygienu,	záměrů dle příslušných technických norem a právních předpisů; na úrovni územně plánovací dokumentace, která vymezuje pouze plochy a koridory, není možné ani účelné tato specifická technická rizika regulovat.

Poř. č.	Připomínkové místo	Číslo jednací	Článek	AO	Připomínka	Vyhodnocení
					vytápěni, provoz technologii a další základní životní potřeby. Jakékoli negativní ovlivněni spodních vod, pramenů nebo přirozeného vsakováni vody do krajiny tak může přímo ohrozit zásobováni obyvatel vodou a významně zasáhnout do základních životních podmínek v dotčeném území. Současně upozorňuji, že v případě narušeni nebo ztráty spodních vod není možné tuto situaci jednoduše ani okamžitě řešit. V dotčeném území často neexistuje alternativní zdroj vody ani možnost rychlého napojeni na veřejný vodovod. Obnoveni spodních vod může být dlouhodobé nebo i nevratné a případné náhradní řešeni by pro vlastníky znamenalo vysoké finanční náklady a zásadní zásah do kvality života. Dům bez zajištěného zdroje vody se stává prakticky neobyvatelným a zároveň výrazně ztrácí svou hodnotu. **<u>V. Zemědělský půdní fond</u>** Návrh nedostatečně hodnotí dopady na zemědělský půdní fond, a to jak z hlediska kvality půdy, tak její dlouhodobé využitelnosti. Záměr může vést k: o · záboru kvalitní zemědělské půdy o · zhutnění půdního profilu v důsledku výstavby a provozu o · zvýšení erozní ohroženosti o · fragmentaci zemědělských pozemků a zhoršeni jejich obhospodařovatelnosti Zvlášť závažné je, že výstavba větrných elektráren se v praxi často umisťuje na půdy s vysokou bonitou, tedy na zemědělský půdní fond I. a ||. třídy ochrany, které patři mezi nejcennější půdy v České republice. Tyto půdy jsou přitom zákonem chráněny a jejich zábor by měl být pouze výjimečný a řádně odůvodněný, což v tomto případě není splněno. Současně návrh vychází z nepodložených předpokladů o stavu melioračních systémů a nehodnotí jejich skutečnou funkčnost ani dopady případného narušeni. Ochrana kvalitní zemědělské půdy představuje zásadní veřejný zájem, který není v návrhu dostatečně respektován. **<u>VI. Kumulativní a synergické dopady</u>** Zcela chybí vyhodnoceni kumulativních dopadů: o · nejsou vyhodnoceny kumulativní dopady vice větrných elektráren v území o · dochází ke sčítáni negativních vlivu (hluk, vizuální zátěž, zásahy do krajiny) o · kumulace může mít zásadní vliv na kvalitu života, který jednotlivé posouzeni nepostihuje Tyto skutečnosti představuji zásadní nedostatek návrhu, neboť dopady na obyvatelstvo nejsou posouzeny komplexně. Hrozí nevratná degradace území. Region se tak z venkovského pohorského prostoru stane zónou obklíčenou desítkami VTE, což bude mít vliv na atraktivitu krajiny Šumavského podhůří. **<u>VII. Technická a bezpečnostní rizika</u>** Není dostatečně řešeno: o · riziko odletu ledu z rotoru v zimním období (ohroženi osob, dopravy a majetku v okolí) o · riziko zásahu bleskem a následného poškozeni zařízeni nebo vzniku požáru o · riziko požáru technologických části (např. generátor, kabeláž, transformátory), který je obtížně zvládnutelný zásahovými složkami vzhledem k výšce zařízeni a omezené dostupnosti o · riziko pádu části konstrukce nebo jejich uvolněni při extrémních povětrnostních podmínkách o · sekundární dopady havárii (šířeni požáru do krajiny, kontaminace půdy a vody provozními kapalinami)	

Poř. č.	Připomínkové místo	Číslo jednací	Článek	AO	Připomínka	Vyhodnocení
					Uvedená rizika nejsou v návrhu dostatečně vyhodnocena, zejména ve vztahu k blízkosti obydli, komunikaci a využívané krajiny. Současně není jasně stanoveno, kdo nese odpovědnost za případné škody na zdraví, majetku a životním prostředí. Ministerstvo vnitra – generální ředitelství HZS ČR ve svém oficiálním vyjádřeni ze dne 6. 2. 2026 potvrdilo, že v České republice dosud neexistuje komplexní právní ani metodická úprava požární bezpečnosti větrných elektráren. Současně uvedlo, že nejsou stanoveny konkrétní minimální odstupové vzdálenosti těchto staveb od lesních porostů či obytné zástavby z hlediska požárního rizika a že zásah jednotek požární ochrany je v případě požáru VTE převážně pouze defenzivní. Tato skutečnost potvrzuje, že stát dosud nemá komplexně řešenou požární bezpečnost těchto staveb, přestože jsou navrhovány ve stále větším rozsahu, často v blízkosti lesních porostů, chráněných území, zemědělské krajiny či obytné zástavby. Z tohoto důvodu považujeme za nezbytné důsledné individuální posouzeni požárních a bezpečnostních rizik v rámci procesu EIA a navazujících řízeni. Ministerstvo dopravy ve svém vyjádřeni č. j. MD-22459/2026-940/3 připustilo, že v ČR neexistuje samostatná metodika pro posuzováni vlivu VTE na bezpečnost silničního provozu a označilo tuto oblast za metodickou mezeru a současně připustilo existenci odborně diskutovaných vizuálních a percepčních vlivů (vizuální distrakce, stínové efekty, noční překážkové osvětleni). Ministerstvo dopravy připustilo existenci identifikovatelných bezpečnostních rizik spojených s VTE, například odletu ledu, havárii nebo odletu částí stavby. **VIII. Dopady na obyvatelstvo** Hodnoceni vlivů na obytné prostředí je redukováno na splnění limitů. Není řešeno: o · reálné zatíženi hlukem a jeho dlouhodobé působeni na kvalitu života o · stroboskopický efekt (blikání stínů) o · změna charakteru bydlení a okolní krajiny o · možný pokles hodnoty nemovitosti Navržená vzdálenost pouhých 0,5 km od obytné zástavby dotčených sídel je z hlediska ochrany zdraví obyvatel naprosto nedostatečná. Hustota obydlení a blízkost jednotlivých sídel nese obrovské riziko obtěžováni stroboskopickým efektem a hlukem. Nikdo nezkoumal, jakým způsobem se bude zvuk produkovaný vrtulemi šířit v členitém podhorském terénu. Realizace projektů v akcelerační zóně by vedla k nenávratnému zásahu do stávajících vymezených prvků ÚSES a poškodila by nejvýznamnější hodnoty zdejší krajiny. Za neméně závažný a nepřípustný považuji rovněž zásah do kvality bydlení a života nás obyvatel. Další závažnou obavou je možný vliv provozu větrných elektráren na zdravotní stav obyvatel, zejména osob citlivých na dlouhodobé působení hluku, vibraci, infrazvuku nebo světelných efektů (stroboskopický efekt vržených stínů). V navrhované akcelerační zóně **AOV44** nebo v její bezprostřední blízkosti žiji také osoby s neurologickými a neurovývojovými obtížemi, zejména lidé trpící epilepsii či poruchami autistického spektra. U těchto osob mohou opakované světelné podněty (flicker efekt vyvolávající riziko epileptického záchvatu), změny prostředí, vibrace nebo dlouhodobý hluk vyvolávat zvýšený stres, psychickou nepohodu, vážné poruchy spánku, úzkosti nebo celkové zhoršeni zdravotního stavu. považuji za nezbytné, aby v rámci vyhodnoceni vlivů na životní prostředí a veřejné zdraví (SEA) byl před případným vymezením těchto zón důsledně, nezávisle a komplexně posouzen dopad těchto staveb na zdraví konkrétních obyvatel žijících v dotčeném území. **IX. Bezpečnost a odpovědnost** o · není **řešeno riziko havárií** (požár. pád části konstrukce, únik provozních kapalin) o · nejsou vyhodnoceny **sekundární dopady** (např. šířeni požáru do okolí, kontaminace půdy a vody)	

Poř. č.	Připomínkové místo	Číslo jednací	Článek	AO	Připomínka	Vyhodnocení
					o · není jasně stanoveno, **kdo nese odpovědnost za případnou újmu** na zdraví a majetku obyvatel o · není zajištěna **dostatečná ochrana obyvatel** v případě mimořádných událostí **X. Rozpor s právními předpisy ČR a EU** **1. Rozpor s právními předpisy ČR** Návrh není v souladu zejména se: 1. **zákonem č. 114/1992 Sb.**, a ochraně přírody a krajiny, neboť připouští zásahy do území s výskytem zvláště chráněných druhu a prvku ÚSES bez jejich dostatečné ochrany 2. **zákonem č. 100/2001 Sb.**, a posuzováni vlivů na životní prostředí, neboť neobsahuje dostatečné vyhodnoceni všech vlivů, zejména kumulativních a synergických 3. zákonem č. 334/1992 Sb., o ochraně zemědělského půdního fondu, neboť nedostatečně chrání půdy vysoké bonity 4. **stavebním zákonem (zákon č. 283/2021 Sb.)**, neboť návrh nerespektuje cíle územního plánováni, zejména ochranu hodnot území a vyvážený rozvoj Realizaci větrných elektráren dále dochází ve vztahu k samosprávám, k účastníkům daných správních řízeni včetně obci a měst a objektivně vůči všem přímo i nepřímo dotčeným občanům naší země, k porušeni těchto ustanoveni: 1. Ústavního zákona č. 1/1993 Sb., tj. Ústavy České republiky, v těchto částech a) **Porušení Čl. 7**: Stát dbá o šetrné využíváni přírodních zdrojů a ochranu přírodního bohatství b) **Porušení Čl. 8**: zaručuje se samospráva územních samosprávných celků **Porušení Čl. 101**, odst. 1: Obec je samostatně spravována zastupitelem 2. Ústavního zákona č. 2/1993 Sb. Ve znění ústavního zákona č. 162/1998 Sb. a ústavního zákona č. 295/2021 Sb., Listina základních práv a svobod a) **Porušení Čl. 4**, odst. 3: Zákonná omezeni základních práv a svobod musí platit stejně pro všechny případy, které splňuji stanovené podmínky. Porušení Čl. 4, odst. 4: Při používáni ustanoveni o mezích základních práv a svobod musí být šetřeno jejich podstaty a smyslu. Taková omezeni nesměji být zneužívána k jiným účelům, než pro které byla stanovena. b) **Porušení Čl. 6**, odst. l: Každý má právo na život. **Porušení Čl. 11**, odst. l: Každý má právo vlastnit majetek. Vlastnické právo všech poplatníků má stejný zákonný obsah a ochranu. **Porušení Čl. 11**, odst. 3: Vlastnictví zavazuje. Nesmí být zneužito na újmu práv druhých anebo v rozporu se zákonem chráněnými obecnými zájmy. jeho výkon nesmí poškozovat lidské zdraví, přírodu a životní prostředí nad míru stanovenou zákonem. c) **Porušení Čl. 12**, odst. 1, věta první: Obydli je nedotknutelné. **2. Rozpor s právem Evropské unie – směrnice RED III** Směrnice **Evropského parlamentu a Rady (EU) 2023/2413 (tzv. RED III)** stanoví podmínky pro urychlení rozvoje obnovitelných zdrojů energie, avšak současně vyžaduje: o aby akcelerační oblasti byly vymezovány v územích s nižšími environmentálními konflikty o aby byly vyloučeny významné dopady na životní prostředí a biodiverzitu o aby byl respektován princip předcházeni škodám (do no significant harm) **V předloženém návrhu však:** dochází k vymezeni oblasti i přes prokazatelné střety s ochranou přírody (chráněné druhy, migrační koridory) > nejsou vyloučeny významné dopady, ale pouze částečně zmirňovány	

Poř. č.	Připomínkové místo	Číslo jednací	Článek	AO	Připomínka	Vyhodnocení
					> nejsou dostatečně vyhodnoceny kumulativní vlivy Z těchto důvodů návrh nesplňuje podmínky stanovené směrnici RED III pro vymezováni akceleračních oblasti. **3. Princip předběžné opatrnosti** Postup, kdy jsou známé střety s ochranou přírody řešeny až následnými podmínkami, **je v rozporu s principem předběžné opatrnosti**, který je zakotven v právu EU i v českém právním řádu. Z výše uvedených důvodů je návrh v rozporu s právními předpisy a nemůže být v této podobě schválen. **<u>XI. Závěr a požadavek</u>** Z předloženého návrhu i jeho odůvodněni vyplývá, že **dotčené území vykazuje významné střety s ochranou přírody, krajiny, vodního režimu i kvality života obyvatel.** Tyto střety nejsou odstraněny, ale pouze částečně zmirňovány navrženými podmínkami, jejichž účinnost není dostatečně prokázána. Návrh současně nevychází z dostatečně konkrétních podkladů, **neobsahuje vyhodnoceni variant řešeni a postrádá posouzeni kumulativních dopadů.** V kombinaci s **nedostatečným řešením bezpečnostních rizik a nejasným vymezením odpovědnosti za případné škody** tak představuje nepřiměřený zásah do území. Takto koncipovaný návrh je v rozporu s principem předběžné opatrnosti i se základními cíli územního plánováni, proto **požaduji vyloučeni akcelerační oblasti AOV44 Litochovice** z návrhu Změny č. 2 Územního rozvojového plánu ČR.	
10510.	Božka Jaroslav	MMR-48226-2026-81	99cx	AOV44	Věc: **<u>Připomínka k návrhu Změny č. 2 Územního rozvojového plánu ČR k vymezeni akcelerační oblasti AOV44 Litochovice</u>** **<u>PŘIPOMÍNKY K VYHODNOCENÍ VLIVŮ NÁVRHU ZMĚNY Č. 2 ÚZEMNÍHO ROZVOJOVÉHO PLÁNU NA UDRŽITELNÝ ROZVOJ ÚZEMÍ</u>** **<u>PŘIPOMÍNKY K NÁVRHŮM JEDNOTLIVÝCH ÚZEMNÍCH OPATŘENÍ K AKCELERAČNÍM OBLASTEM VYMEZENÝM V NÁVRHU ZMĚNY Č. 2 ÚZEMNÍHO ROZVOJOVÉHO PLÁNU</u>** Podávám tímto připomínku k návrhu Změny č. 2 Územního rozvojového plánu ČR, konkrétně k vymezeni akcelerační oblasti AOV44 Litochovice. S navrženým vymezením zásadně nesouhlasím, neboť je v rozporu s požadavky na ochranu životního prostředí, krajiny a veřejného zdraví a vykazuje závažné nedostatky v odůvodněni i v procesu jeho přípravy. Na základě níže uvedených důvodů a zjištěných nedostatků podávám tuto připomínku. **<u>I. Zásadní procesní a metodické nedostatky</u>** **1. Nedostatečné odůvodněni a nepřezkoumatelnost** Klíčové parametry návrhu (počet věži, jejich rozmístění a instalovaný výkon) jsou stanoveny pouze na základě expertního odhadu bez konkrétních projektových podkladů. Takový postup znemožňuje reálné posouzeni dopadů a činí návrh nepřezkoumatelným. **2. Absence variantního řešení**	**Akceptováno částečně.** Akcelerační oblast AOV44 – Litochovice byla zmenšena. Vymezení akceleračních oblastí proběhlo na základě biologického posouzení konkrétního navrhovaného území podle § 11 odst. 3 resp. 4 ZOZE, jehož výsledky spolu s výsledky vyhodnocení vlivů na životní prostředí (SEA/VVURÚ, Příloha 5 k Z2 ÚRP) byly zapracovány do návrhu Změny č. 2 ÚRP; oblasti, u nichž autorizované osoby identifikovaly významné negativní nebo kumulativní vlivy, byly ze Z2 ÚRP vyloučeny (odůvodnění Z2 ÚRP). Zpracování VVURÚ odpovídá obsahem i strukturou požadavkům přílohy č. 4 stavebního zákona; jde o hodnocení na úrovni koncepce, nikoli na úrovni konkrétních záměrů, a tomu odpovídá i míra podrobnosti použitých podkladů. Variantní řešení nejsou relevantním územně plánovacím nástrojem pro vymezování lokalit pro OZE. Záměry v akcelerační oblasti podléhají posouzení vlivů dle § 11 ZOZE v rámci jednotného environmentálního stanoviska; EIA dle zákona č. 100/2001 Sb. se pro záměry ve vymezených akceleračních oblastech nebude opakovaně vyhotovovat v rámci stavebního řízení (§ 11 odst. 5 ZOZE). Konkrétní záměry se nadále povolují v souladu se stavebním zákonem za podmínek stanovených v územním opatření. Problematika krajinného rázu byla posuzována v rámci VVURÚ, a to jak z hlediska navrhovaného souboru akceleračních oblastí jako celku, tak pro jednotlivé oblasti v kartách akceleračních

Poř. č.	Připomínkové místo	Číslo jednací	Článek	AO	Připomínka	Vyhodnocení
					Návrh neobsahuje vyhodnoceni variant ani odůvodněni výběru dané lokality z hlediska minimalizace dopadů na životní prostředí. Není posouzeno umístěni v méně konfliktních lokalitách, využiti brownfieldů a alternativní řešení. To je v rozporu s principy územního plánováni i judikaturou správních soudů. **3. Porušení principu předběžné opatrnosti** Návrh připouští existenci významných střetu (chráněné druhy, migrační koridory), které nejsou eliminovány, ale pouze zmirňovány následnými podmínkami. Takový postup je v rozporu s principem předběžné opatrnosti. **II. Krajinný ráz a vizuální dopady** Hodnoceni krajinného rázu je v návrhu nedostatečné a redukované převážně na technické parametry (výška, barevnost, povrchové úpra\/y), nikoli na skutečný dopad na charakter území jako celku. Navrhované větrné elektrárny o výšce až cca 250 m představuji výrazně dominantní technické prvky, které zásadním způsobem mění měřítko, strukturu i vnímání krajiny. V důsledku jejich realizace dojde: o · k narušeni harmonického měřítka krajiny a jejího vizuálního uspořádáni o · ke vzniku dominantních vertikálních prvků viditelných na velké vzdálenosti o · ke ztrátě typického charakteru zemědělsky využívané a kulturní krajiny o · k negativnímu ovlivněni pohledově exponovaných lokalit a sídel v okolí Současně není dostatečně vyhodnocen kumulativní vizuální efekt vÍce větrných elektráren v území ani jejich interakce s dalšími stávajícími či plánovanými záměry. Hodnoceni rovněž opomíjí vliv nočního osvětleni a světelných signalizačních prvků, které mohou významně narušit krajinný ráz zejména v nočních podmínkách. Krajinný ráz přitom představuje zákonem chráněnou hodnotu území a jeho ochrana nemůže být nahrazena pouze dílčími technickými opatřeními. Navržené řešení vede k faktické industrializaci krajiny, která je v rozporu s principy její ochrany a udržitelného rozvoje. Navržená lokalita se nachází v oblasti s mimořádně vysokou estetickou a harmonickou hodnotou podhorské krajiny Šumavského podhůří. Návrh Změny č. 2 ÚRP dále opomíjí bezprostřední dopady na nemovité kulturní památky v dotčených obci (např. osada Dobrš u Čepřovic, poutní místo Dobrá Voda u Milejovic s křížovou cestou, historické jádro Hoštic a vizuální osy k zřícenině hradu Helfenburk. Instalace technologických celků by nenávratně poškodila krajinný ráz a biopotenciál daného území. **III. Zemědělský půdní fond** Návrh nedostatečně hodnotí dopady na zemědělský půdní fond, a to jak z hlediska kvality půdy, tak její dlouhodobé využitelnosti. Záměr může vést k: o · záboru kvalitní zemědělské půdy o · zhutnění půdního profilu v důsledku výstavby a provozu o · zvýšení erozní ohroženosti o · fragmentaci zemědělských pozemků a zhoršeni jejich obhospodařovatelnosti Zvlášť závažné je, že výstavba větrných elektráren se v praxi často umisťuje na půdy s vysokou bonitou, tedy na zemědělský půdní fond I. a ||. třídy ochrany, které patři mezi nejcennější půdy v České republice.	oblastí (viz příloha č. 2 vyhodnocení vlivů). Vliv na krajinný ráz byl jedním z důvodů, proč bylo 16 původně uvažovaných akceleračních oblastí z návrhu zcela vypuštěno a u 48 ze zbývajících 80 oblastí pro VTE byl snížen limit maximální výšky větrných elektráren. Pro vymezení akceleračních oblastí byla využita vrstva území významných pro ptáky zpracovaná Českou společností ornitologickou (ČSO) na základě metodiky BirdLife International a vrstva území významných pro netopýry dle podkladů ČESON; ochrana chráněných druhů je zajištěna podmínkami zahrnutými do územních opatření, zejména povinností monitoringu mortality a selektivních odstávek v kolizně rizikovém období. Do územního opatření u akcelerační oblasti pro VTE je zapracována podmínka zpracování hlukové studie a minimalizace shadow flicker efektu; akcelerační oblasti jsou vymezovány v minimální vzdálenosti 500 m od obytné zástavby. Ustanovení obecně závazných právních předpisů týkajících se hlukové zátěže nejsou uplatněním Změny č. 2 ÚRP porušena. Při vymezování akceleračních oblastí byly zohledněny požadavky nařízení vlády č. 507/2025 Sb. Územní opatření stanoví podmínky zajišťující ochranu zemědělského hospodaření v akceleračních oblastech. Kumulativní a synergické vlivy byly posuzovány v rámci SEA/VVURÚ; jejich výsledky byly promítnuty do vymezení akceleračních oblastí a podmínek územních opatření. Územní plánování na celostátní úrovni je výkonem státní správy; ústavou zaručená samospráva obcí (čl. 8, 100, 101 Ústavy ČR) tím není dotčena. Otázky bezpečnosti provozu větrných elektráren (odlet ledu, požáry, statická stabilita konstrukce) jsou řešeny v rámci stavebního řízení a povolování konkrétních záměrů dle příslušných technických norem a právních předpisů; na úrovni územně plánovací dokumentace, která vymezuje pouze plochy a koridory, není možné ani účelné tato specifická technická rizika regulovat.

Poř. č.	Připomínkové místo	Číslo jednací	Článek	AO	Připomínka	Vyhodnocení
					Tyto půdy jsou přitom zákonem chráněny a jejich zábor by měl být pouze výjimečný a řádně odůvodněný, což v tomto případě není splněno. Současně návrh vychází z nepodložených předpokladů o stavu melioračních systémů a nehodnotí jejich skutečnou funkčnost ani dopady případného narušeni. Ochrana kvalitní zemědělské půdy představuje zásadní veřejný zájem, který není v návrhu dostatečně respektován. **IV. Kumulativní a synergické dopady** Zcela chybí vyhodnoceni kumulativních dopadů: o · nejsou vyhodnoceny kumulativní dopady vice větrných elektráren v území o · dochází ke sčítáni negativních vlivu (hluk, vizuální zátěž, zásahy do krajiny) o · kumulace může mít zásadní vliv na kvalitu života, který jednotlivé posouzeni nepostihuje Tyto skutečnosti představuji zásadní nedostatek návrhu, neboť dopady na obyvatelstvo nejsou posouzeny komplexně. Hrozí nevratná degradace území. Region se tak z venkovského pohorského prostoru stane zónou obklíčenou desítkami VTE, což bude mít vliv na atraktivitu krajiny Šumavského podhůří. **V. Technická a bezpečnostní rizika** Není dostatečně řešeno: o · riziko odletu ledu z rotoru v zimním období (ohroženi osob, dopravy a majetku v okolí) o · riziko zásahu bleskem a následného poškozeni zařízeni nebo vzniku požáru o · riziko požáru technologických části (např. generátor, kabeláž, transformátory), který je obtížně zvládnutelný zásahovými složkami vzhledem k výšce zařízeni a omezené dostupnosti o · riziko pádu části konstrukce nebo jejich uvolněni při extrémních povětrnostních podmínkách o · sekundární dopady havárii (šířeni požáru do krajiny, kontaminace půdy a vody provozními kapalinami) Uvedená rizika nejsou v návrhu dostatečně vyhodnocena, zejména ve vztahu k blízkosti obydli, komunikaci a využívané krajiny. Současně není jasně stanoveno, kdo nese odpovědnost za případné škody na zdraví, majetku a životním prostředí. Ministerstvo vnitra – generální ředitelství HZS ČR ve svém oficiálním vyjádřeni ze dne 6. 2. 2026 potvrdilo, že v České republice dosud neexistuje komplexní právní ani metodická úprava požární bezpečnosti větrných elektráren. Současně uvedlo, že nejsou stanoveny konkrétní minimální odstupové vzdálenosti těchto staveb od lesních porostů či obytné zástavby z hlediska požárního rizika a že zásah jednotek požární ochrany je v případě požáru VTE převážně pouze defenzivní. Tato skutečnost potvrzuje, že stát dosud nemá komplexně řešenou požární bezpečnost těchto staveb, přestože jsou navrhovány ve stále větším rozsahu, často v blízkosti lesních porostů, chráněných území, zemědělské krajiny či obytné zástavby. Z tohoto důvodu považujeme za nezbytné důsledné individuální posouzeni požárních a bezpečnostních rizik v rámci procesu EIA a navazujících řízeni. Ministerstvo dopravy ve svém vyjádřeni č. j. MD-22459/2026-940/3 připustilo, že v ČR neexistuje samostatná metodika pro posuzováni vlivu VTE na bezpečnost silničního provozu a označilo tuto oblast za metodickou mezeru a současně připustilo existenci odborně diskutovaných vizuálních a percepčních vlivů (vizuální distrakce, stínové efekty, noční překážkové osvětleni). Ministerstvo dopravy připustilo existenci identifikovatelných bezpečnostních rizik spojených s VTE, například odletu ledu, havárii nebo odletu částí stavby. **VI. Dopady na obyvatelstvo** Hodnoceni vlivů na obytné prostředí je redukováno na splnění limitů. Není řešeno:	

Poř. č.	Připomínkové místo	Číslo jednací	Článek	AO	Připomínka	Vyhodnocení
					○ · reálné zatíženi hlukem a jeho dlouhodobé působeni na kvalitu života ○ · stroboskopický efekt (blikání stínů) ○ · změna charakteru bydlení a okolní krajiny ○ · možný pokles hodnoty nemovitosti Navržená vzdálenost pouhých 0,5 km od obytné zástavby dotčených sídel je z hlediska ochrany zdraví obyvatel naprosto nedostatečná. Hustota obydlení a blízkost jednotlivých sídel nese obrovské riziko obtěžováni stroboskopickým efektem a hlukem. Nikdo nezkoumal, jakým způsobem se bude zvuk produkovaný vrtulemi šířit v členitém podhorském terénu. Realizace projektů v akcelerační zóně by vedla k nenávratnému zásahu do stávajících vymezených prvků ÚSES a poškodila by nejvýznamnější hodnoty zdejší krajiny. Za neméně závažný a nepřípustný považuji rovněž zásah do kvality bydlení a života nás obyvatel. Další závažnou obavou je možný vliv provozu větrných elektráren na zdravotní stav obyvatel, zejména osob citlivých na dlouhodobé působení hluku, vibraci, infrazvuku nebo světelných efektů (stroboskopický efekt vržených stínů). V navrhované akcelerační zóně **AOV44** nebo v její bezprostřední blízkosti žiji také osoby s neurologickými a neurovývojovými obtížemi, zejména lidé trpící epilepsii či poruchami autistického spektra. U těchto osob mohou opakované světelné podněty (flicker efekt vyvolávající riziko epileptického záchvatu), změny prostředí, vibrace nebo dlouhodobý hluk vyvolávat zvýšený stres, psychickou nepohodu, vážné poruchy spánku, úzkosti nebo celkové zhoršeni zdravotního stavu. považuji za nezbytné, aby v rámci vyhodnoceni vlivů na životní prostředí a veřejné zdraví (SEA) byl před případným vymezením těchto zón důsledně, nezávisle a komplexně posouzen dopad těchto staveb na zdraví konkrétních obyvatel žijících v dotčeném území. **<u>VII. Bezpečnost a odpovědnost</u>** ○ · není **řešeno riziko havárií** (požár. pád části konstrukce, únik provozních kapalin) ○ · nejsou vyhodnoceny **sekundární dopady** (např. šířeni požáru do okolí, kontaminace půdy a vody) ○ · není jasně stanoveno, **kdo nese odpovědnost za připadnou újmu** na zdraví a majetku obyvatel ○ · není zajištěna **dostatečná ochrana obyvatel** v případě mimořádných události **<u>VIII. Rozpor s právními předpisy ČR a EU</u>** **1. Rozpor s právními předpisy ČR** Návrh není v souladu zejména se: 1. **zákonem č. 114/1992 Sb.**, a ochraně přírody a krajiny, neboť připouští zásahy do území s výskytem zvláště chráněných druhu a prvku ÚSES bez jejich dostatečné ochrany 2. **zákonem č. 100/2001 Sb.**, a posuzováni vlivů na životní prostředí, neboť neobsahuje dostatečné vyhodnoceni všech vlivů, zejména kumulativních a synergických 3. zákonem č. 334/1992 Sb., o ochraně zemědělského půdního fondu, neboť nedostatečně chrání půdy vysoké bonity 4. **stavebním zákonem (zákon č. 283/2021 Sb.)**, neboť návrh nerespektuje cíle územního plánováni, zejména ochranu hodnot území a vyvážený rozvoj	

Poř. č.	Připomínkové místo	Číslo jednací	Článek	AO	Připomínka	Vyhodnocení
					Realizaci větrných elektráren dále dochází ve vztahu k samosprávám, k účastníkům daných správních řízeni včetně obci a měst a objektivně vůči všem přímo i nepřímo dotčeným občanům naší země, k porušeni těchto ustanoveni: 1. Ústavního zákona č. 1/1993 Sb., tj. Ústavy České republiky, v těchto částech a) **Porušení Čl. 7**: Stát dbá o šetrné využíváni přírodních zdrojů a ochranu přírodního bohatství b) **Porušení Čl. 8**: zaručuje se samospráva územních samosprávných celků **Porušení Čl. 101**, odst. 1: Obec je samostatně spravována zastupitelem 2. Ústavního zákona č. 2/1993 Sb. Ve znění ústavního zákona č. 162/1998 Sb. a ústavního zákona č. 295/2021 Sb., Listina základních práv a svobod a) **Porušení Čl. 4**, odst. 3: Zákonná omezeni základních práv a svobod musí platit stejně pro všechny případy, které splňuji stanovené podmínky. Porušení Čl. 4, odst. 4: Při používáni ustanoveni o mezích základních práv a svobod musí být šetřeno jejich podstaty a smyslu. Taková omezeni nesměji být zneužívána k jiným účelům, než pro které byla stanovena. b) **Porušení Čl. 6**, odst. l: Každý má právo na život. **Porušení Čl. 11**, odst. l: Každý má právo vlastnit majetek. Vlastnické právo všech poplatníků má stejný zákonný obsah a ochranu. **Porušení Čl. 11**, odst. 3: Vlastnictví zavazuje. Nesmí být zneužito na újmu práv druhých anebo v rozporu se zákonem chráněnými obecnými zájmy. jeho výkon nesmí poškozovat lidské zdraví, přírodu a životní prostředí nad míru stanovenou zákonem. c) **Porušení Čl. 12**, odst. 1, věta první: Obydli je nedotknutelné. **2. Rozpor s právem Evropské unie – směrnice RED III** Směrnice **Evropského parlamentu a Rady (EU) 2023/2413 (tzv. RED III)** stanoví podmínky pro urychlení rozvoje obnovitelných zdrojů energie, avšak současně vyžaduje: ○ aby akcelerační oblasti byly vymezovány v územích s nižšími environmentálními konflikty ○ aby byly vyloučeny významné dopady na životní prostředí a biodiverzitu ○ aby byl respektován princip předcházeni škodám (do no significant harm) **V předloženém návrhu však:** dochází k vymezeni oblasti i přes prokazatelné střety s ochranou přírody (chráněné druhy, migrační koridory) > nejsou vyloučeny významné dopady, ale pouze částečně zmirňovány > nejsou dostatečně vyhodnoceny kumulativní vlivy Z těchto důvodů návrh nesplňuje podmínky stanovené směrnici RED III pro vymezováni akceleračních oblasti. **3. Princip předběžné opatrnosti** Postup, kdy jsou známé střety s ochranou přírody řešeny až následnými podmínkami, **je v rozporu s principem předběžné opatrnosti**, který je zakotven v právu EU i v českém právním řádu. Z výše uvedených důvodů je návrh v rozporu s právními předpisy a nemůže být v této podobě schválen. **<u>IX. Závěr a požadavek</u>** Z předloženého návrhu i jeho odůvodněni vyplývá, že **dotčené území vykazuje významné střety s ochranou přírody, krajiny, vodního režimu i kvality života obyvatel.** Tyto střety nejsou odstraněny, ale pouze částečně zmirňovány navrženými podmínkami, jejichž účinnost není dostatečně prokázána. Návrh současně nevychází z dostatečně konkrétních podkladů, **neobsahuje vyhodnoceni variant řešeni a postrádá posouzeni kumulativních dopadů.** V kombinaci s **nedostatečným řešením**	

Poř. č.	Připomínkové místo	Číslo jednací	Článek	AO	Připomínka	Vyhodnocení
					bezpečnostních rizik a nejasným vymezením odpovědnosti za případné škody tak představuje nepřiměřený zásah do území. Takto koncipovaný návrh je v rozporu s principem předběžné opatrnosti i se základními cíli územního plánováni, proto **požaduji vyloučeni akcelerační oblasti AOV44 Litochovice** z návrhu Změny č. 2 Územního rozvojového plánu ČR.	
10511.	Božková Radka	MMR-48227-2026-81	99cx	AOV44	Věc: **Připomínka k návrhu Změny č. 2 Územního rozvojového plánu ČR k vymezeni akcelerační oblasti AOV44 Litochovice** **PŘIPOMÍNKY K VYHODNOCENÍ VLIVŮ NÁVRHU ZMĚNY Č. 2 ÚZEMNÍHO ROZVOJOVÉHO PLÁNU NA UDRŽITELNÝ ROZVOJ ÚZEMÍ** **PŘIPOMÍNKY K NÁVRHŮM JEDNOTLIVÝCH ÚZEMNÍCH OPATŘENÍ K AKCELERAČNÍM OBLASTEM VYMEZENÝM V NÁVRHU ZMĚNY Č. 2 ÚZEMNÍHO ROZVOJOVÉHO PLÁNU** Podávám tímto připomínku k návrhu Změny č. 2 Územního rozvojového plánu ČR, konkrétně k vymezeni akcelerační oblasti AOV44 Litochovice. S navrženým vymezením zásadně nesouhlasím, neboť je v rozporu s požadavky na ochranu životního prostředí, krajiny a veřejného zdraví a vykazuje závažné nedostatky v odůvodněni i v procesu jeho přípravy. Na základě níže uvedených důvodů a zjištěných nedostatků podávám tuto připomínku. **I. Zásadní procesní a metodické nedostatky** **1. Nedostatečné odůvodněni a nepřezkoumatelnost** Klíčové parametry návrhu (počet věži, jejich rozmístění a instalovaný výkon) jsou stanoveny pouze na základě expertního odhadu bez konkrétních projektových podkladů. Takový postup znemožňuje reálné posouzeni dopadů a činí návrh nepřezkoumatelným. **2. Absence variantního řešení** Návrh neobsahuje vyhodnoceni variant ani odůvodněni výběru dané lokality z hlediska minimalizace dopadů na životní prostředí. Není posouzeno umístěni v méně konfliktních lokalitách, využiti brownfieldů a alternativní řešení. To je v rozporu s principy územního plánováni i judikaturou správních soudů. **3. Porušení principu předběžné opatrnosti** Návrh připouští existenci významných střetu (chráněné druhy, migrační koridory), které nejsou eliminovány, ale pouze zmirňovány následnými podmínkami. Takový postup je v rozporu s principem předběžné opatrnosti. **II. Krajinný ráz a vizuální dopady** Hodnoceni krajinného rázu je v návrhu nedostatečné a redukované převážně na technické parametry (výška, barevnost, povrchové úpra\/y), nikoli na skutečný dopad na charakter území jako celku. Navrhované větrné elektrárny o výšce až cca 250 m představuji výrazně dominantní technické prvky, které zásadním způsobem mění měřítko, strukturu i vnímání krajiny. V důsledku jejich realizace dojde: o · k narušeni harmonického měřítka krajiny a jejího vizuálního uspořádáni o · ke vzniku dominantních vertikálních prvků viditelných na velké vzdálenosti o · ke ztrátě typického charakteru zemědělsky využívané a kulturní krajiny o · k negativnímu ovlivněni pohledově exponovaných lokalit a sídel v okolí Současně není dostatečně vyhodnocen kumulativní vizuální efekt vÍce větrných elektráren v území ani jejich interakce s dalšími stávajícími či plánovanými záměry. Hodnoceni rovněž opomíjí vliv nočního	**Akceptováno částečně.** Akcelerační oblast AOV44 – Litochovice byla zmenšena. Vymezení akceleračních oblastí proběhlo na základě biologického posouzení konkrétního navrhovaného území podle § 11 odst. 3 resp. 4 ZOZE, jehož výsledky spolu s výsledky vyhodnocení vlivů na životní prostředí (SEA/VVURÚ, Příloha 5 k Z2 ÚRP) byly zapracovány do návrhu Změny č. 2 ÚRP; oblasti, u nichž autorizované osoby identifikovaly významné negativní nebo kumulativní vlivy, byly ze Z2 ÚRP vyloučeny (odůvodnění Z2 ÚRP). Zpracování VVURÚ odpovídá obsahem i strukturou požadavkům přílohy č. 4 stavebního zákona; jde o hodnocení na úrovni koncepce, nikoli na úrovni konkrétních záměrů, a tomu odpovídá i míra podrobnosti použitých podkladů. Variantní řešení nejsou relevantním územně plánovacím nástrojem pro vymezování lokalit pro OZE. Záměry v akcelerační oblasti podléhají posouzení vlivů dle § 11 ZOZE v rámci jednotného environmentálního stanoviska; EIA dle zákona č. 100/2001 Sb. se pro záměry ve vymezených akceleračních oblastech nebude opakovaně vyhotovovat v rámci stavebního řízení (§ 11 odst. 5 ZOZE). Konkrétní záměry se nadále povolují v souladu se stavebním zákonem za podmínek stanovených v územním opatření. Pro vymezení akceleračních oblastí byla využita vrstva území významných pro ptáky zpracovaná Českou společností ornitologickou (ČSO) na základě metodiky BirdLife International a vrstva území významných pro netopýry dle podkladů ČESON; ochrana chráněných druhů je zajištěna podmínkami zahrnutými do územních opatření, zejména povinností monitoringu mortality a selektivních odstávek v kolizně rizikovém období. Do územního opatření u akcelerační oblasti pro VTE je zapracována podmínka zpracování hlukové studie a minimalizace shadow flicker efektu; akcelerační oblasti jsou vymezovány v minimální vzdálenosti 500 m od obytné zástavby. Ustanovení obecně závazných právních předpisů týkajících se hlukové zátěže nejsou uplatněním Změny č. 2 ÚRP porušena. Kumulativní a synergické vlivy byly posuzovány v rámci SEA/VVURÚ; jejich výsledky byly promítnuty do vymezení akceleračních oblastí a podmínek územních opatření. Otázky bezpečnosti provozu větrných elektráren (odlet ledu, požáry, statická stabilita konstrukce, případná kontaminace půdy a vody)

Poř. č.	Připomínkové místo	Číslo jednací	Článek	AO	Připomínka	Vyhodnocení
					osvětleni a světelných signalizačních prvků, které mohou významně narušit krajinný ráz zejména v nočních podmínkách. Krajinný ráz přitom představuje zákonem chráněnou hodnotu území a jeho ochrana nemůže být nahrazena pouze dílčími technickými opatřeními. Navržené řešení vede k faktické industrializaci krajiny, která je v rozporu s principy její ochrany a udržitelného rozvoje. Navržená lokalita se nachází v oblasti s mimořádně vysokou estetickou a harmonickou hodnotou podhorské krajiny Šumavského podhůří. Návrh Změny č. 2 ÚRP dále opomíjí bezprostřední dopady na nemovité kulturní památky v dotčených obci (např. osada Dobrš u Čepřovic, poutní místo Dobrá Voda u Milejovic s křížovou cestou, historické jádro Hoštic a vizuální osy k zřícenině hradu Helfenburk. Instalace technologických celků by nenávratně poškodila krajinný ráz a biopotenciál daného území. **III. Zemědělský půdní fond** Návrh nedostatečně hodnotí dopady na zemědělský půdní fond, a to jak z hlediska kvality půdy, tak její dlouhodobé využitelnosti. Záměr může vést k: o · záboru kvalitní zemědělské půdy o · zhutnění půdního profilu v důsledku výstavby a provozu o · zvýšení erozní ohroženosti o · fragmentaci zemědělských pozemků a zhoršeni jejich obhospodařovatelnosti Zvlášť závažné je, že výstavba větrných elektráren se v praxi často umisťuje na půdy s vysokou bonitou, tedy na zemědělský půdní fond I. a ||. třídy ochrany, které patři mezi nejcennější půdy v České republice. Tyto půdy jsou přitom zákonem chráněny a jejich zábor by měl být pouze výjimečný a řádně odůvodněný, což v tomto případě není splněno. Současně návrh vychází z nepodložených předpokladů o stavu melioračních systémů a nehodnotí jejich skutečnou funkčnost ani dopady případného narušeni. Ochrana kvalitní zemědělské půdy představuje zásadní veřejný zájem, který není v návrhu dostatečně respektován. **IV. Kumulativní a synergické dopady** Zcela chybí vyhodnoceni kumulativních dopadů: o · nejsou vyhodnoceny kumulativní dopady vice větrných elektráren v území o · dochází ke sčítáni negativních vlivu (hluk, vizuální zátěž, zásahy do krajiny) o · kumulace může mít zásadní vliv na kvalitu života, který jednotlivé posouzeni nepostihuje Tyto skutečnosti představuji zásadní nedostatek návrhu, neboť dopady na obyvatelstvo nejsou posouzeny komplexně. Hrozí nevratná degradace území. Region se tak z venkovského pohorského prostoru stane zónou obklíčenou desítkami VTE, což bude mít vliv na atraktivitu krajiny Šumavského podhůří. **V. Technická a bezpečnostní rizika** Není dostatečně řešeno: o · riziko odletu ledu z rotoru v zimním období (ohroženi osob, dopravy a majetku v okolí) o · riziko zásahu bleskem a následného poškozeni zařízeni nebo vzniku požáru o · riziko požáru technologických části (např. generátor, kabeláž, transformátory), který je obtížně zvládnutelný zásahovými složkami vzhledem k výšce zařízeni a omezené dostupnosti o · riziko pádu části konstrukce nebo jejich uvolněni při extrémních povětrnostních podmínkách o · sekundární dopady havárii (šířeni požáru do krajiny, kontaminace půdy a vody provozními kapalinami)	jsou řešeny v rámci stavebního řízení a povolování konkrétních záměrů dle příslušných technických norem a právních předpisů; na úrovni územně plánovací dokumentace, která vymezuje pouze plochy a koridory, není možné ani účelné tato specifická technická rizika regulovat. Územní plánování na celostátní úrovni je výkonem státní správy; ústavou zaručená samospráva obcí (čl. 8, 100, 101 Ústavy ČR) tím není dotčena.

Poř. č.	Připomínkové místo	Číslo jednací	Článek	AO	Připomínka	Vyhodnocení
					Uvedená rizika nejsou v návrhu dostatečně vyhodnocena, zejména ve vztahu k blízkosti obydli, komunikaci a využívané krajiny. Současně není jasně stanoveno, kdo nese odpovědnost za případné škody na zdraví, majetku a životním prostředí. Ministerstvo vnitra – generální ředitelství HZS ČR ve svém oficiálním vyjádřeni ze dne 6. 2. 2026 potvrdilo, že v České republice dosud neexistuje komplexní právní ani metodická úprava požární bezpečnosti větrných elektráren. Současně uvedlo, že nejsou stanoveny konkrétní minimální odstupové vzdálenosti těchto staveb od lesních porostů či obytné zástavby z hlediska požárního rizika a že zásah jednotek požární ochrany je v případě požáru VTE převážně pouze defenzivní. Tato skutečnost potvrzuje, že stát dosud nemá komplexně řešenou požární bezpečnost těchto staveb, přestože jsou navrhovány ve stále větším rozsahu, často v blízkosti lesních porostů, chráněných území, zemědělské krajiny či obytné zástavby. Z tohoto důvodu považujeme za nezbytné důsledné individuální posouzeni požárních a bezpečnostních rizik v rámci procesu EIA a navazujících řízeni. Ministerstvo dopravy ve svém vyjádřeni č. j. MD-22459/2026-940/3 připustilo, že v ČR neexistuje samostatná metodika pro posuzováni vlivu VTE na bezpečnost silničního provozu a označilo tuto oblast za metodickou mezeru a současně připustilo existenci odborně diskutovaných vizuálních a percepčních vlivů (vizuální distrakce, stínové efekty, noční překážkové osvětleni). Ministerstvo dopravy připustilo existenci identifikovatelných bezpečnostních rizik spojených s VTE, například odletu ledu, havárii nebo odletu částí stavby. **VI. Dopady na obyvatelstvo** Hodnoceni vlivů na obytné prostředí je redukováno na splnění limitů. Není řešeno: o · reálné zatíženi hlukem a jeho dlouhodobé působeni na kvalitu života o · stroboskopický efekt (blikání stínů) o · změna charakteru bydlení a okolní krajiny o · možný pokles hodnoty nemovitosti Navržená vzdálenost pouhých 0,5 km od obytné zástavby dotčených sídel je z hlediska ochrany zdraví obyvatel naprosto nedostatečná. Hustota obydlení a blízkost jednotlivých sídel nese obrovské riziko obtěžováni stroboskopickým efektem a hlukem. Nikdo nezkoumal, jakým způsobem se bude zvuk produkovaný vrtulemi šířit v členitém podhorském terénu. Realizace projektů v akcelerační zóně by vedla k nenávratnému zásahu do stávajících vymezených prvků ÚSES a poškodila by nejvýznamnější hodnoty zdejší krajiny. Za neméně závažný a nepřípustný považuji rovněž zásah do kvality bydlení a života nás obyvatel. Další závažnou obavou je možný vliv provozu větrných elektráren na zdravotní stav obyvatel, zejména osob citlivých na dlouhodobé působení hluku, vibraci, infrazvuku nebo světelných efektů (stroboskopický efekt vržených stínů). V navrhované akcelerační zóně **AOV44** nebo v její bezprostřední blízkosti žiji také osoby s neurologickými a neurovývojovými obtížemi, zejména lidé trpící epilepsii či poruchami autistického spektra. U těchto osob mohou opakované světelné podněty (flicker efekt vyvolávající riziko epileptického záchvatu), změny prostředí, vibrace nebo dlouhodobý hluk vyvolávat zvýšený stres, psychickou nepohodu, vážné poruchy spánku, úzkosti nebo celkové zhoršeni zdravotního stavu. považuji za nezbytné, aby v rámci vyhodnoceni vlivů na životní prostředí a veřejné zdraví (SEA) byl před případným vymezením těchto zón důsledně, nezávisle a komplexně posouzen dopad těchto staveb na zdraví konkrétních obyvatel žijících v dotčeném území. **VII. Bezpečnost a odpovědnost** o · není **řešeno riziko havárií** (požár. pád části konstrukce, únik provozních kapalin)	

Poř. č.	Připomínkové místo	Číslo jednací	Článek	AO	Připomínka	Vyhodnocení
					o · nejsou vyhodnoceny **sekundární dopady** (např. šíření požáru do okolí, kontaminace půdy a vody) o · není jasně stanoveno, **kdo nese odpovědnost za případnou újmu** na zdraví a majetku obyvatel o · není zajištěna **dostatečná ochrana obyvatel** v případě mimořádných událostí **VIII. Rozpor s právními předpisy ČR a EU** **1. Rozpor s právními předpisy ČR** Návrh není v souladu zejména se: 1. **zákonem č. 114/1992 Sb.**, a ochraně přírody a krajiny, neboť připouští zásahy do území s výskytem zvláště chráněných druhu a prvku ÚSES bez jejich dostatečné ochrany 2. **zákonem č. 100/2001 Sb.**, a posuzováni vlivů na životní prostředí, neboť neobsahuje dostatečné vyhodnoceni všech vlivů, zejména kumulativních a synergických 3. zákonem č. 334/1992 Sb., o ochraně zemědělského půdního fondu, neboť nedostatečně chrání půdy vysoké bonity 4. **stavebním zákonem (zákon č. 283/2021 Sb.)**, neboť" návrh nerespektuje cíle územního plánováni, zejména ochranu hodnot území a vyvážený rozvoj Realizaci větrných elektráren dále dochází ve vztahu k samosprávám, k účastníkům daných správních řízeni včetně obci a měst a objektivně vůči všem přímo i nepřímo dotčeným občanům naší země, k porušeni těchto ustanoveni: 1. Ústavního zákona č. 1/1993 Sb., tj. Ústavy České republiky, v těchto částech a) **Porušení Čl. 7**: Stát dbá o šetrné využíváni přírodních zdrojů a ochranu přírodního bohatství b) **Porušení Čl. 8**: zaručuje se samospráva územních samosprávných celků **Porušení Čl. 101**, odst. 1: Obec je samostatně spravována zastupitelem 2. Ústavního zákona č. 2/1993 Sb. Ve znění ústavního zákona č. 162/1998 Sb. a ústavního zákona č. 295/2021 Sb., Listina základních práv a svobod a) **Porušení Čl. 4**, odst. 3: Zákonná omezeni základních práv a svobod musí platit stejně pro všechny případy, které splňuji stanovené podmínky. Porušení Čl. 4, odst. 4: Při používáni ustanoveni o mezích základních práv a svobod musí být šetřeno jejich podstaty a smyslu. Taková omezeni nesměji být zneužívána k jiným účelům, než pro které byla stanovena. b) **Porušení Čl. 6**, odst. l: Každý má právo na život. **Porušení Čl. 11**, odst. l: Každý má právo vlastnit majetek. Vlastnické právo všech poplatníků má stejný zákonný obsah a ochranu. **Porušení Čl. 11**, odst. 3: Vlastnictví zavazuje. Nesmí být zneužito na újmu práv druhých anebo v rozporu se zákonem chráněnými obecnými zájmy. jeho výkon nesmí poškozovat lidské zdraví, přírodu a životní prostředí nad míru stanovenou zákonem. c) **Porušení Čl. 12**, odst. 1, věta první: Obydli je nedotknutelné. **2. Rozpor s právem Evropské unie – směrnice RED III** Směrnice **Evropského parlamentu a Rady (EU) 2023/2413 (tzv. RED III)** stanoví podmínky pro urychlení rozvoje obnovitelných zdrojů energie, avšak současně vyžaduje: o aby akcelerační oblasti byly vymezovány v územích s nižšími environmentálními konflikty o aby byly vyloučeny významné dopady na životní prostředí a biodiverzitu o aby byl respektován princip předcházeni škodám (do no significant harm) **V předloženém návrhu však:** dochází k vymezeni oblasti i přes prokazatelné střety s ochranou přírody (chráněné druhy, migrační koridory)	

Poř. č.	Připomínkové místo	Číslo jednací	Článek	AO	Připomínka	Vyhodnocení
					> nejsou vyloučeny významné dopady, ale pouze částečně zmirňovány > nejsou dostatečně vyhodnoceny kumulativní vlivy Z těchto důvodů návrh nesplňuje podmínky stanovené směrnici RED III pro vymezováni akceleračních oblasti. **3. Princip předběžné opatrnosti** Postup, kdy jsou známé střety s ochranou přírody řešeny až následnými podmínkami, **je v rozporu s principem předběžné opatrnosti**, který je zakotven v právu EU i v českém právním řádu. Z výše uvedených důvodů je návrh v rozporu s právními předpisy a nemůže být v této podobě schválen. **IX. Závěr a požadavek** Z předloženého návrhu i jeho odůvodněni vyplývá, že **dotčené území vykazuje významné střety s ochranou přírody, krajiny, vodního režimu i kvality života obyvatel.** Tyto střety nejsou odstraněny, ale pouze částečně zmirňovány navrženými podmínkami, jejichž účinnost není dostatečně prokázána. Návrh současně nevychází z dostatečně konkrétních podkladů, **neobsahuje vyhodnoceni variant řešeni a postrádá posouzeni kumulativních dopadů.** V kombinaci s **nedostatečným řešením bezpečnostních rizik a nejasným vymezením odpovědnosti za případné škody** tak představuje nepřiměřený zásah do území. Takto koncipovaný návrh je v rozporu s principem předběžné opatrnosti i se základními cíli územního plánováni, proto **požaduji vyloučeni akcelerační oblasti AOV44 Litochovice** z návrhu Změny č. 2 Územního rozvojového plánu ČR.	
10512.	Koláčková Lenka	MMR-48228-2026-81	99cx	AOV44	Věc: **Připomínka k návrhu Změny č. 2 Územního rozvojového plánu ČR k vymezeni akcelerační oblasti AOV44 Litochovice** **PŘIPOMÍNKY K VYHODNOCENÍ VLIVŮ NÁVRHU ZMĚNY Č. 2 ÚZEMNÍHO ROZVOJOVÉHO PLÁNU NA UDRŽITELNÝ ROZVOJ ÚZEMÍ** **PŘIPOMÍNKY K NÁVRHŮM JEDNOTLIVÝCH ÚZEMNÍCH OPATŘENÍ K AKCELERAČNÍM OBLASTEM VYMEZENÝM V NÁVRHU ZMĚNY Č. 2 ÚZEMNÍHO ROZVOJOVÉHO PLÁNU** Podávám tímto připomínku k návrhu Změny č. 2 Územního rozvojového plánu ČR, konkrétně k vymezeni akcelerační oblasti AOV44 Litochovice. S navrženým vymezením zásadně nesouhlasím, neboť je v rozporu s požadavky na ochranu životního prostředí, krajiny a veřejného zdraví a vykazuje závažné nedostatky v odůvodněni i v procesu jeho přípravy. Na základě níže uvedených důvodů a zjištěných nedostatků podávám tuto připomínku. **I. Zásadní procesní a metodické nedostatky** **1. Nedostatečné odůvodněni a nepřezkoumatelnost** Klíčové parametry návrhu (počet věži, jejich rozmístění a instalovaný výkon) jsou stanoveny pouze na základě expertního odhadu bez konkrétních projektových podkladů. Takový postup znemožňuje reálné posouzeni dopadů a činí návrh nepřezkoumatelným. **2. Absence variantního řešení** Návrh neobsahuje vyhodnoceni variant ani odůvodněni výběru dané lokality z hlediska minimalizace dopadů na životní prostředí. Není posouzeno umístěni v méně konfliktních lokalitách, využiti brownfieldů a alternativní řešení. To je v rozporu s principy územního plánováni i judikaturou správních soudů.	**Akceptováno částečně.** Akcelerační oblast AOV44 – Litochovice byla zmenšena. Vymezení akceleračních oblastí proběhlo na základě biologického posouzení konkrétního navrhovaného území podle § 11 odst. 3 resp. 4 ZOZE, jehož výsledky spolu s výsledky vyhodnocení vlivů na životní prostředí (SEA/VVURÚ, Příloha 5 k Z2 ÚRP) byly zapracovány do návrhu Změny č. 2 ÚRP; oblasti, u nichž autorizované osoby identifikovaly významné negativní nebo kumulativní vlivy, byly ze Z2 ÚRP vyloučeny (odůvodnění Z2 ÚRP). Zpracování VVURÚ odpovídá obsahem i strukturou požadavkům přílohy č. 4 stavebního zákona; jde o hodnocení na úrovni koncepce, nikoli na úrovni konkrétních záměrů, a tomu odpovídá i míra podrobnosti použitých podkladů. Problematika krajinného rázu byla posuzována v rámci VVURÚ, a to jak z hlediska navrhovaného souboru akceleračních oblastí jako celku, tak pro jednotlivé oblasti v kartách akceleračních oblastí (viz příloha č. 2 vyhodnocení vlivů). Vliv na krajinný ráz byl jedním z důvodů, proč bylo 16 původně uvažovaných akceleračních oblastí z návrhu zcela vypuštěno a u 48 ze zbývajících 80 oblastí pro VTE byl snížen limit maximální výšky větrných elektráren. Prvky územního systému ekologické stability (ÚSES) — biokoridory i biocentra — jsou chráněny obecně závaznými

Poř. č.	Připomínkové místo	Číslo jednací	Článek	AO	Připomínka	Vyhodnocení
					3. Porušení principu předběžné opatrnosti Návrh připouští existenci významných střetu (chráněné druhy, migrační koridory), které nejsou eliminovány, ale pouze zmirňovány následnými podmínkami. Takový postup je v rozporu s principem předběžné opatrnosti. **<u>II. Krajinný ráz a vizuální dopady</u>** Hodnoceni krajinného rázu je v návrhu nedostatečné a redukované převážně na technické parametry (výška, barevnost, povrchové úpra\/y), nikoli na skutečný dopad na charakter území jako celku. Navrhované větrné elektrárny o výšce až cca 250 m představuji výrazně dominantní technické prvky, které zásadním způsobem mění měřítko, strukturu i vnímání krajiny. V důsledku jejich realizace dojde: o · k narušeni harmonického měřítka krajiny a jejího vizuálního uspořádáni o · ke vzniku dominantních vertikálních prvků viditelných na velké vzdálenosti o · ke ztrátě typického charakteru zemědělsky využívané a kulturní krajiny o · k negativnímu ovlivněni pohledově exponovaných lokalit a sídel v okolí Současně není dostatečně vyhodnocen kumulativní vizuální efekt vÍce větrných elektráren v území ani jejich interakce s dalšími stávajícími či plánovanými záměry. Hodnoceni rovněž opomíjí vliv nočního osvětleni a světelných signalizačních prvků, které mohou významně narušit krajinný ráz zejména v nočních podmínkách. Krajinný ráz přitom představuje zákonem chráněnou hodnotu území a jeho ochrana nemůže být nahrazena pouze dílčími technickými opatřeními. Navržené řešení vede k faktické industrializaci krajiny, která je v rozporu s principy její ochrany a udržitelného rozvoje. Navržená lokalita se nachází v oblasti s mimořádně vysokou estetickou a harmonickou hodnotou podhorské krajiny Šumavského podhůří. Návrh Změny č. 2 ÚRP dále opomíjí bezprostřední dopady na nemovité kulturní památky v dotčených obci (např. osada Dobrš u Čepřovic, poutní místo Dobrá Voda u Milejovic s křížovou cestou, historické jádro Hoštic a vizuální osy k zřícenině hradu Helfenburk. Instalace technologických celků by nenávratně poškodila krajinný ráz a biopotenciál daného území. **<u>III. Zemědělský půdní fond</u>** Návrh nedostatečně hodnotí dopady na zemědělský půdní fond, a to jak z hlediska kvality půdy, tak její dlouhodobé využitelnosti. Záměr může vést k: o · záboru kvalitní zemědělské půdy o · zhutnění půdního profilu v důsledku výstavby a provozu o · zvýšení erozní ohroženosti o · fragmentaci zemědělských pozemků a zhoršeni jejich obhospodařovatelnosti Zvlášť závažné je, že výstavba větrných elektráren se v praxi často umisťuje na půdy s vysokou bonitou, tedy na zemědělský půdní fond I. a ||. třídy ochrany, které patři mezi nejcennější půdy v České republice. Tyto půdy jsou přitom zákonem chráněny a jejich zábor by měl být pouze výjimečný a řádně odůvodněný, což v tomto případě není splněno. Současně návrh vychází z nepodložených předpokladů o stavu melioračních systémů a nehodnotí jejich skutečnou funkčnost ani dopady případného narušeni. Ochrana kvalitní zemědělské půdy představuje zásadní veřejný zájem, který není v návrhu dostatečně respektován. **<u>IV. Kumulativní a synergické dopady</u>** Zcela chybí vyhodnoceni kumulativních dopadů:	právními předpisy nezávisle na vymezení akceleračních oblastí. Konkrétní záměry v akcelerační oblasti se povolují v souladu se stavebním zákonem; při umisťování záměrů musí být respektovány vymezené prvky ÚSES. Ochrana chráněných druhů je zajištěna podmínkami zahrnutými do územních opatření, zejména povinností monitoringu mortality a selektivních odstávek v kolizně rizikovém období. Pro vymezení akceleračních oblastí byla využita vrstva území významných pro ptáky zpracovaná Českou společností ornitologickou (ČSO) na základě metodiky BirdLife International a vrstva území významných pro netopýry dle podkladů ČESON. Do územního opatření u akcelerační oblasti pro VTE je zapracována podmínka zpracování hlukové studie a minimalizace shadow flicker efektu; akcelerační oblasti jsou vymezovány v minimální vzdálenosti 500 m od obytné zástavby. Ustanovení obecně závazných právních předpisů týkajících se hlukové zátěže nejsou uplatněním Změny č. 2 ÚRP porušena. Záměry v akcelerační oblasti podléhají posouzení vlivů dle § 11 ZOZE v rámci jednotného environmentálního stanoviska; EIA dle zákona č. 100/2001 Sb. se pro záměry ve vymezených akceleračních oblastech nebude opakovaně vyhotovovat v rámci stavebního řízení (§ 11 odst. 5 ZOZE). Konkrétní záměry se nadále povolují v souladu se stavebním zákonem za podmínek stanovených v územním opatření. Kumulativní a synergické vlivy byly posuzovány v rámci SEA/VVURÚ; jejich výsledky byly promítnuty do vymezení akceleračních oblastí a podmínek územních opatření. Variantní řešení nejsou relevantním územně plánovacím nástrojem pro vymezování lokalit pro OZE. Územní plánování na celostátní úrovni je výkonem státní správy; ústavou zaručená samospráva obcí (čl. 8, 100, 101 Ústavy ČR) tím není dotčena.

Poř. č.	Připomínkové místo	Číslo jednací	Článek	AO	Připomínka	Vyhodnocení
					○ · nejsou vyhodnoceny kumulativní dopady vice větrných elektráren v území ○ · dochází ke sčítáni negativních vlivu (hluk, vizuální zátěž, zásahy do krajiny) ○ · kumulace může mít zásadní vliv na kvalitu života, který jednotlivé posouzeni nepostihuje Tyto skutečnosti představuji zásadní nedostatek návrhu, neboť dopady na obyvatelstvo nejsou posouzeny komplexně. Hrozí nevratná degradace území. Region se tak z venkovského pohorského prostoru stane zónou obklíčenou desítkami VTE, což bude mít vliv na atraktivitu krajiny Šumavského podhůří. **V. Technická a bezpečnostní rizika** Není dostatečně řešeno: ○ · riziko odletu ledu z rotoru v zimním období (ohroženi osob, dopravy a majetku v okolí) ○ · riziko zásahu bleskem a následného poškozeni zařízeni nebo vzniku požáru ○ · riziko požáru technologických části (např. generátor, kabeláž, transformátory), který je obtížně zvládnutelný zásahovými složkami vzhledem k výšce zařízeni a omezené dostupnosti ○ · riziko pádu části konstrukce nebo jejich uvolněni při extrémních povětrnostních podmínkách ○ · sekundární dopady havárii (šířeni požáru do krajiny, kontaminace půdy a vody provozními kapalinami) Uvedená rizika nejsou v návrhu dostatečně vyhodnocena, zejména ve vztahu k blízkosti obydli, komunikaci a využívané krajiny. Současně není jasně stanoveno, kdo nese odpovědnost za případné škody na zdraví, majetku a životním prostředí. Ministerstvo vnitra – generální ředitelství HZS ČR ve svém oficiálním vyjádřeni ze dne 6. 2. 2026 potvrdilo, že v České republice dosud neexistuje komplexní právní ani metodická úprava požární bezpečnosti větrných elektráren. Současně uvedlo, že nejsou stanoveny konkrétní minimální odstupové vzdálenosti těchto staveb od lesních porostů či obytné zástavby z hlediska požárního rizika a že zásah jednotek požární ochrany je v případě požáru VTE převážně pouze defenzivní. Tato skutečnost potvrzuje, že stát dosud nemá komplexně řešenou požární bezpečnost těchto staveb, přestože jsou navrhovány ve stále větším rozsahu, často v blízkosti lesních porostů, chráněných území, zemědělské krajiny či obytné zástavby. Z tohoto důvodu považujeme za nezbytné důsledné individuální posouzeni požárních a bezpečnostních rizik v rámci procesu EIA a navazujících řízeni. Ministerstvo dopravy ve svém vyjádřeni č. j. MD-22459/2026-940/3 připustilo, že v ČR neexistuje samostatná metodika pro posuzováni vlivu VTE na bezpečnost silničního provozu a označilo tuto oblast za metodickou mezeru a současně připustilo existenci odborně diskutovaných vizuálních a percepčních vlivů (vizuální distrakce, stínové efekty, noční překážkové osvětleni). Ministerstvo dopravy připustilo existenci identifikovatelných bezpečnostních rizik spojených s VTE, například odletu ledu, havárii nebo odletu částí stavby. **VI. Dopady na obyvatelstvo** Hodnoceni vlivů na obytné prostředí je redukováno na splnění limitů. Není řešeno: ○ · reálné zatíženi hlukem a jeho dlouhodobé působeni na kvalitu života ○ · stroboskopický efekt (blikání stínů) ○ · změna charakteru bydlení a okolní krajiny ○ · možný pokles hodnoty nemovitosti Navržená vzdálenost pouhých 0,5 km od obytné zástavby dotčených sídel je z hlediska ochrany zdraví obyvatel naprosto nedostatečná. Hustota obydlení a blízkost jednotlivých sídel nese obrovské riziko obtěžováni stroboskopickým efektem a hlukem. Nikdo nezkoumal, jakým způsobem se bude zvuk produkovaný vrtulemi šířit v členitém podhorském terénu.	

Poř. č.	Připomínkové místo	Číslo jednací	Článek	AO	Připomínka	Vyhodnocení
					Realizace projektů v akcelerační zóně by vedla k nenávratnému zásahu do stávajících vymezených prvků ÚSES a poškodila by nejvýznamnější hodnoty zdejší krajiny. Za neméně závažný a nepřípustný považuji rovněž zásah do kvality bydlení a života nás obyvatel. Další závažnou obavou je možný vliv provozu větrných elektráren na zdravotní stav obyvatel, zejména osob citlivých na dlouhodobé působení hluku, vibraci, infrazvuku nebo světelných efektů (stroboskopický efekt vržených stínů). V navrhované akcelerační zóně **AOV44** nebo v její bezprostřední blízkosti žiji také osoby s neurologickými a neurovývojovými obtížemi, zejména lidé trpící epilepsii či poruchami autistického spektra. U těchto osob mohou opakované světelné podněty (flicker efekt vyvolávající riziko epileptického záchvatu), změny prostředí, vibrace nebo dlouhodobý hluk vyvolávat zvýšený stres, psychickou nepohodu, vážné poruchy spánku, úzkosti nebo celkové zhoršeni zdravotního stavu. považuji za nezbytné, aby v rámci vyhodnoceni vlivů na životní prostředí a veřejné zdraví (SEA) byl před případným vymezením těchto zón důsledně, nezávisle a komplexně posouzen dopad těchto staveb na zdraví konkrétních obyvatel žijících v dotčeném území. **VII. Bezpečnost a odpovědnost** o · není **řešeno riziko havárií** (požár. pád části konstrukce, únik provozních kapalin) o · nejsou vyhodnoceny **sekundární dopady** (např. šířeni požáru do okolí, kontaminace půdy a vody) o · není jasně stanoveno, **kdo nese odpovědnost za připadnou újmu** na zdraví a majetku obyvatel o · není zajištěna **dostatečná ochrana obyvatel** v případě mimořádných událostí **VIII. Rozpor s právními předpisy ČR a EU** **1. Rozpor s právními předpisy ČR** Návrh není v souladu zejména se: 1. **zákonem č. 114/1992 Sb.**, a ochraně přírody a krajiny, neboť připouští zásahy do území s výskytem zvláště chráněných druhu a prvku ÚSES bez jejich dostatečné ochrany 2. **zákonem č. 100/2001 Sb.**, a posuzováni vlivů na životní prostředí, neboť neobsahuje dostatečné vyhodnoceni všech vlivů, zejména kumulativních a synergických 3. zákonem č. 334/1992 Sb., o ochraně zemědělského půdního fondu, neboť nedostatečně chrání půdy vysoké bonity 4. **stavebním zákonem (zákon č. 283/2021 Sb.)**, neboť návrh nerespektuje cíle územního plánováni, zejména ochranu hodnot území a vyvážený rozvoj Realizaci větrných elektráren dále dochází ve vztahu k samosprávám, k účastníkům daných správních řízeni včetně obci a měst a objektivně vůči všem přímo i nepřímo dotčeným občanům naší země, k porušeni těchto ustanoveni: 1. Ústavního zákona č. 1/1993 Sb., tj. Ústavy České republiky, v těchto částech a) **Porušení Čl. 7**: Stát dbá o šetrné využíváni přírodních zdrojů a ochranu přírodního bohatství b) **Porušení Čl. 8**: zaručuje se samospráva územních samosprávných celků **Porušení Čl. 101**, odst. 1: Obec je samostatně spravována zastupitelem 2. Ústavního zákona č. 2/1993 Sb. Ve znění ústavního zákona č. 162/1998 Sb. a ústavního zákona č. 295/2021 Sb., Listina základních práv a svobod a) **Porušení Čl. 4**, odst. 3: Zákonná omezeni základních práv a svobod musí platit stejně pro všechny případy, které splňuji stanovené podmínky. Porušení Čl. 4, odst. 4: Při používáni ustanoveni o mezích základních práv a svobod musí být šetřeno jejich podstaty a smyslu. Taková omezeni nesměji být zneužívána k jiným účelům, než pro které byla stanovena. b) **Porušení Čl. 6**, odst. l: Každý má právo na život.	

Poř. č.	Připomínkové místo	Číslo jednací	Článek	AO	Připomínka	Vyhodnocení
					Porušení Čl. 11, odst. l: Každý má právo vlastnit majetek. Vlastnické právo všech poplatníků má stejný zákonný obsah a ochranu. **Porušení Čl. 11**, odst. 3: Vlastnictví zavazuje. Nesmí být zneužito na újmu práv druhých anebo v rozporu se zákonem chráněnými obecnými zájmy. jeho výkon nesmí poškozovat lidské zdraví, přírodu a životní prostředí nad míru stanovenou zákonem. c) **Porušení Čl. 12**, odst. 1, věta první: Obydli je nedotknutelné. **2. Rozpor s právem Evropské unie – směrnice RED III** Směrnice **Evropského parlamentu a Rady (EU) 2023/2413 (tzv. RED III)** stanoví podmínky pro urychlení rozvoje obnovitelných zdrojů energie, avšak současně vyžaduje: o aby akcelerační oblasti byly vymezovány v územích s nižšími environmentálními konflikty o aby byly vyloučeny významné dopady na životní prostředí a biodiverzitu o aby byl respektován princip předcházeni škodám (do no significant harm) **V předloženém návrhu však:** dochází k vymezeni oblasti i přes prokazatelné střety s ochranou přírody (chráněné druhy, migrační koridory) > nejsou vyloučeny významné dopady, ale pouze částečně zmirňovány > nejsou dostatečně vyhodnoceny kumulativní vlivy Z těchto důvodů návrh nesplňuje podmínky stanovené směrnici RED III pro vymezováni akceleračních oblasti. **3. Princip předběžné opatrnosti** Postup, kdy jsou známé střety s ochranou přírody řešeny až následnými podmínkami, **je v rozporu s principem předběžné opatrnosti**, který je zakotven v právu EU i v českém právním řádu. Z výše uvedených důvodů je návrh v rozporu s právními předpisy a nemůže být v této podobě schválen. **IX. Závěr a požadavek** Z předloženého návrhu i jeho odůvodněni vyplývá, že **dotčené území vykazuje významné střety s ochranou přírody, krajiny, vodního režimu i kvality života obyvatel.** Tyto střety nejsou odstraněny, ale pouze částečně zmirňovány navrženými podmínkami, jejichž účinnost není dostatečně prokázána. Návrh současně nevychází z dostatečně konkrétních podkladů, **neobsahuje vyhodnoceni variant řešeni a postrádá posouzeni kumulativních dopadů.** V kombinaci s **nedostatečným řešením bezpečnostních rizik a nejasným vymezením odpovědnosti za případné škody** tak představuje nepřiměřený zásah do území. Takto koncipovaný návrh je v rozporu s principem předběžné opatrnosti i se základními cíli územního plánováni, proto **požaduji vyloučeni akcelerační oblasti AOV44 Litochovice** z návrhu Změny č. 2 Územního rozvojového plánu ČR.	
10513.	Hladíková Jana	MMR-48229-2026-81	99cx	AOV44	Věc: **Připomínka k návrhu Změny č. 2 Územního rozvojového plánu ČR k vymezeni akcelerační oblasti AOV44 Litochovice** **PŘIPOMÍNKY K VYHODNOCENÍ VLIVŮ NÁVRHU ZMĚNY Č. 2 ÚZEMNÍHO ROZVOJOVÉHO PLÁNU NA UDRŽITELNÝ ROZVOJ ÚZEMÍ** **PŘIPOMÍNKY K NÁVRHŮM JEDNOTLIVÝCH ÚZEMNÍCH OPATŘENÍ K AKCELERAČNÍM OBLASTEM VYMEZENÝM V NÁVRHU ZMĚNY Č. 2 ÚZEMNÍHO ROZVOJOVÉHO PLÁNU**	**Akceptováno částečně.** Akcelerační oblast AOV44 – Litochovice byla zmenšena. Vymezení akceleračních oblastí proběhlo na základě biologického posouzení konkrétního navrhovaného území podle § 11 odst. 3 resp. 4 ZOZE, jehož výsledky spolu s výsledky vyhodnocení vlivů na životní prostředí (SEA/VVURÚ, Příloha 5 k Z2 ÚRP) byly zapracovány do návrhu Změny č. 2 ÚRP; oblasti, u nichž autorizované osoby identifikovaly významné negativní nebo

Poř. č.	Připomínkové místo	Číslo jednací	Článek	AO	Připomínka	Vyhodnocení
					Podávám tímto připomínku k návrhu Změny č. 2 Územního rozvojového plánu ČR, konkrétně k vymezeni akcelerační oblasti AOV44 Litochovice. S navrženým vymezením zásadně nesouhlasím, neboť je v rozporu s požadavky na ochranu životního prostředí, krajiny a veřejného zdraví a vykazuje závažné nedostatky v odůvodněni i v procesu jeho přípravy. Na základě níže uvedených důvodů a zjištěných nedostatků podávám tuto připomínku. **I. Zásadní procesní a metodické nedostatky** **1. Nedostatečné odůvodněni a nepřezkoumatelnost** Klíčové parametry návrhu (počet věži, jejich rozmístění a instalovaný výkon) jsou stanoveny pouze na základě expertního odhadu bez konkrétních projektových podkladů. Takový postup znemožňuje reálné posouzeni dopadů a činí návrh nepřezkoumatelným. **2. Absence variantního řešení** Návrh neobsahuje vyhodnoceni variant ani odůvodněni výběru dané lokality z hlediska minimalizace dopadů na životní prostředí. Není posouzeno umístěni v méně konfliktních lokalitách, využiti brownfieldů a alternativní řešení. To je v rozporu s principy územního plánováni i judikaturou správních soudů. **3. Porušení principu předběžné opatrnosti** Návrh připouští existenci významných střetu (chráněné druhy, migrační koridory), které nejsou eliminovány, ale pouze zmirňovány následnými podmínkami. Takový postup je v rozporu s principem předběžné opatrnosti. **II. Nedostatky v oblasti ochrany přírody a krajiny** **1. Zvláště chráněné druhy** V území byl prokázán nebo ndze vyloučit výskyt řady zvláště chráněných druhů ptáků, netopýrů a dalších živočichů (např. čáp bílý, motáci, orel mořský, výr velký). Navržená opatřeni jako je monitoring, vypínání turbin, odpuzovače, nepředstavuji prevenci, ale pouze zmírněni dopadů. **2. Migrační koridory a fragmentace krajiny** Území zasahuje do migračního koridoru velkých savců (vlk, rys, los). Deklarované zachováni Rrostupnosti neodpovídá realitě, nebot" dochází k bariérovému efektu a k fragmentaci území **3. ÚSES** Návrh připouští zásahy do biokoridoru, což je v rozporu s jejich funkci a může vést k narušeni ekologické stability území. **4. Netopýři, hmyz a potravní řetězce** Ochrana je řešena až následným monitoringem, nikoli prevenci, což neodpovídá principům ochrany přírody. Střet s regionálními a lokálními biokoridory. V dotčeném území jsou vymezeny prvky ÚSES, a to regionální biokoridory (RBK) RBK70 Velká Kakada - Vrchy u Kuřiman, RBK81 Vrchy u Kuřiman - Manina, RBK86 Helfenburk - Vrchy u Kuřiman (RBK81), RBK89 Niva pod Volyni - Betaň, RBK95 Betaň - Manina, a regionální biocentra (RBC) RBC43 Betaň, RBC42 Manina a RBC74 Helfenburk. Tyto biokoridory a	kumulativní vlivy, byly ze Z2 ÚRP vyloučeny (odůvodnění Z2 ÚRP). Zpracování VVURÚ odpovídá obsahem i strukturou požadavkům přílohy č. 4 stavebního zákona; jde o hodnocení na úrovni koncepce, nikoli na úrovni konkrétních záměrů, a tomu odpovídá i míra podrobnosti použitých podkladů. Problematika krajinného rázu byla posuzována v rámci VVURÚ, a to jak z hlediska navrhovaného souboru akceleračních oblastí jako celku, tak pro jednotlivé oblasti v kartách akceleračních oblastí (viz příloha č. 2 vyhodnocení vlivů). Vliv na krajinný ráz byl jedním z důvodů, proč bylo 16 původně uvažovaných akceleračních oblastí z návrhu zcela vypuštěno a u 48 ze zbývajících 80 oblastí pro VTE byl snížen limit maximální výšky větrných elektráren. Potenciální vliv větrných elektráren na vizuální charakter podhorské krajiny Šumavského podhůří, včetně vztahu k okolním kulturním památkám (osada Dobrš, poutní místo Dobrá Voda, historické jádro Hoštic, zřícenina hradu Helfenburk), byl součástí hodnocení v kartě akcelerační oblasti AOV44. Při vymezování akceleračních oblastí byly zohledněny požadavky nařízení vlády č. 507/2025 Sb. Územní opatření stanoví podmínky zajišťující ochranu zemědělského hospodaření v akceleračních oblastech. Do územního opatření u akcelerační oblasti pro VTE je zapracována podmínka zpracování hlukové studie a minimalizace shadow flicker efektu; akcelerační oblasti jsou vymezovány v minimální vzdálenosti 500 m od obytné zástavby. Ustanovení obecně závazných právních předpisů týkajících se hlukové zátěže nejsou uplatněním Změny č. 2 ÚRP porušena. Konkrétní požadavky na ochranu zdraví, včetně dopadů na osoby se zdravotními obtížemi citlivými na flicker efekt, vibrace a infrazvuk, jsou předmětem posouzení při povolování konkrétních záměrů v souladu se stavebním zákonem. Záměry v akcelerační oblasti podléhají posouzení vlivů dle § 11 ZOZE v rámci jednotného environmentálního stanoviska; EIA dle zákona č. 100/2001 Sb. se pro záměry ve vymezených akceleračních oblastech nebude opakovaně vyhotovovat v rámci stavebního řízení (§ 11 odst. 5 ZOZE). Konkrétní záměry se nadále povolují v souladu se stavebním zákonem za podmínek stanovených v územním opatření. Kumulativní a synergické vlivy byly posuzovány v rámci SEA/VVURÚ; jejich výsledky byly promítnuty do vymezení akceleračních oblastí a podmínek územních opatření. Územní plánování na celostátní úrovni je výkonem státní správy; ústavou zaručená samospráva obcí (čl. 8, 100, 101 Ústavy ČR) tím není dotčena.

Poř. č.	Připomínkové místo	Číslo jednací	Článek	AO	Připomínka	Vyhodnocení
					biocentra zajišťují biologickou ochranu stávajících stanovišť biotu v území, krajinotvornou ochranu ce|kového krajinného prostředí a zároveň ochranu stávající zeleně. Umístění větrných elektráren v těchto trasách vytvoří nepropustnou bariéru, což vede k izolaci biotopů a postupné degradaci místní biodiverzity. Akcelerační zóny mají být dle zákona 249/2025 Sb. (ZOZE) vymezeny tak, aby neměly významný dopad na životní prostředí. Průnik zóny s funkčními biokoridory a biocentry tento princip přímo porušuje. Ochrana ptactva: V případě větrných elektráren stávající biokoridory slouží jako hlavni tahy pro chráněné druhy ptáků, u kterých hrozí přímé riziko kolizi s rotory turbín. Samostatná výstavba přináší devastaci krajiny v důsledku dopravy tisíců tun materiálu po nevyhovujících komunikacích a tím pádem i stavby nutných příjezdových cest, káceni porostů kvůli napojeni k elektrárnám a zhutněni půd kvůli nutnosti dopravit materiály na místo určeni. jedná se o tisíce tun a stovky automobilů a jeřábů. **III. Krajinný ráz a vizuální dopady** Hodnoceni krajinného rázu je v návrhu nedostatečné a redukované převážně na technické parametry (výška, barevnost, povrchové úpravy), nikoli na skutečný dopad na charakter území jako celku. Navrhované větrné elektrárny o výšce až cca 250 m představuji výrazně dominantní technické prvky, které zásadním způsobem mění měřítko, strukturu i vnímání krajiny. V důsledku jejich realizace dojde: o · k narušeni harmonického měřítka krajiny a jejího vizuálního uspořádáni o · ke vzniku dominantních vertikálních prvků viditelných na velké vzdálenosti o · ke ztrátě typického charakteru zemědělsky využívané a kulturní krajiny o · k negativnímu ovlivněni pohledově exponovaných lokalit a sídel v okolí Současně není dostatečně vyhodnocen kumulativní vizuální efekt vÍce větrných elektráren v území ani jejich interakce s dalšími stávajícími či plánovanými záměry. Hodnoceni rovněž opomíjí vliv nočního osvětleni a světelných signalizačních prvků, které mohou významně narušit krajinný ráz zejména v nočních podmínkách. Krajinný ráz přitom představuje zákonem chráněnou hodnotu území a jeho ochrana nemůže být nahrazena pouze dílčími technickými opatřeními. Navržené řešení vede k faktické industrializaci krajiny, která je v rozporu s principy její ochrany a udržitelného rozvoje. Navržená lokalita se nachází v oblasti s mimořádně vysokou estetickou a harmonickou hodnotou podhorské krajiny Šumavského podhůří. Návrh Změny č. 2 ÚRP dále opomíjí bezprostřední dopady na nemovité kulturní památky v dotčených obci (např. osada Dobrš u Čepřovic, poutní místo Dobrá Voda u Milejovic s křížovou cestou, historické jádro Hoštic a vizuální osy k zřícenině hradu Helfenburk. Instalace technologických celků by nenávratně poškodila krajinný ráz a biopotenciál daného území. **IV. Vodní režim a klimatické dopady** Návrh nedostatečně posuzuje dopady na vodní režim a mikroklimatické podmínky v území. Realizace větrných elektráren a související infrastruktury (zpevněné plochy, přístupové komunikace, základy staveb) vede k:	

Poř. č.	Připomínkové místo	Číslo jednací	Článek	AO	Připomínka	Vyhodnocení
					○ · omezeni přirozené infiltrace srážkové vody do půdy ○ · změně odtokových poměru v území ○ · narušeni retenční schopnosti krajiny ○ · zvýšeni rizika lokálního vysychání pudy a krajiny Stanovené minimální odstupy od vodních toku (např. 8 m) nereflektuji skutečný rozsah možných hydrologických dopadů. Současně není vyhodnocen vliv na mikroklima krajiny, zejména ve vztahu k zadržování vody, proudění vzduchu a celkové stabilitě krajinného prostředí. Zhutněni i samotná výstavba VTE může zasáhnout prameny, spodní vody, porušit prostupnost půd a jednotlivých vrstev půdního profilu. V kontextu probíhající klimatické změny je přitom ochrana vodního režimu a schopnosti krajiny zadržovat vodu zásadním veřejným zájmem. V mnoha obcích dotčených návrhem navíc není vybudován veřejný vodovod a obyvatelé jsou závislí na individuálních zdrojích vody, zejména na studních. Mám proto vážné obavy, že realizace větrných elektráren a s ní spojené hlubinné zásahy do podloží, stavební práce, zhutněni půdy a změny hydrogeologických poměrů mohou negativně ovlivnit spodní vody, prameny i vydatnost studni v okolí. Tyto zdroje přitom neslouží pouze jako zdroj pitné vody, ale zajišťuji i běžný chod domácnosti, hygienu, vytápěni, provoz technologii a další základní životní potřeby. Jakékoli negativní ovlivněni spodních vod, pramenů nebo přirozeného vsakováni vody do krajiny tak může přímo ohrozit zásobováni obyvatel vodou a významně zasáhnout do základních životních podmínek v dotčeném území. Současně upozorňuji, že v případě narušeni nebo ztráty spodních vod není možné tuto situaci jednoduše ani okamžitě řešit. V dotčeném území často neexistuje alternativní zdroj vody ani možnost rychlého napojeni na veřejný vodovod. Obnoveni spodních vod může být dlouhodobé nebo i nevratné a případné náhradní řešeni by pro vlastníky znamenalo vysoké finanční náklady a zásadní zásah do kvality života. Dům bez zajištěného zdroje vody se stává prakticky neobyvatelným a zároveň výrazně ztrácí svou hodnotu. **<u>V. Zemědělský půdní fond</u>** Návrh nedostatečně hodnotí dopady na zemědělský půdní fond, a to jak z hlediska kvality půdy, tak její dlouhodobé využitelnosti. Záměr může vést k: ○ · záboru kvalitní zemědělské půdy ○ · zhutnění půdního profilu v důsledku výstavby a provozu ○ · zvýšení erozní ohroženosti ○ · fragmentaci zemědělských pozemků a zhoršeni jejich obhospodařovatelnosti Zvlášť závažné je, že výstavba větrných elektráren se v praxi často umisťuje na půdy s vysokou bonitou, tedy na zemědělský půdní fond I. a ||. třídy ochrany, které patři mezi nejcennější půdy v České republice. Tyto půdy jsou přitom zákonem chráněny a jejich zábor by měl být pouze výjimečný a řádně odůvodněný, což v tomto případě není splněno. Současně návrh vychází z nepodložených předpokladů o stavu melioračních systémů a nehodnotí jejich skutečnou funkčnost ani dopady případného narušeni. Ochrana kvalitní zemědělské půdy představuje zásadní veřejný zájem, který není v návrhu dostatečně respektován. **<u>VI. Kumulativní a synergické dopady</u>** Zcela chybí vyhodnoceni kumulativních dopadů:	

Poř. č.	Připomínkové místo	Číslo jednací	Článek	AO	Připomínka	Vyhodnocení
					○ · nejsou vyhodnoceny kumulativní dopady více větrných elektráren v území ○ · dochází ke sčítáni negativních vlivu (hluk, vizuální zátěž, zásahy do krajiny) ○ · kumulace může mít zásadní vliv na kvalitu života, který jednotlivé posouzeni nepostihuje Tyto skutečnosti představuji zásadní nedostatek návrhu, neboť dopady na obyvatelstvo nejsou posouzeny komplexně. Hrozí nevratná degradace území. Region se tak z venkovského pohorského prostoru stane zónou obklíčenou desítkami VTE, což bude mít vliv na atraktivitu krajiny Šumavského podhůří. **VII. Technická a bezpečnostní rizika** Není dostatečně řešeno: ○ · riziko odletu ledu z rotoru v zimním období (ohroženi osob, dopravy a majetku v okolí) ○ · riziko zásahu bleskem a následného poškozeni zařízeni nebo vzniku požáru ○ · riziko požáru technologických části (např. generátor, kabeláž, transformátory), který je obtížně zvládnutelný zásahovými složkami vzhledem k výšce zařízeni a omezené dostupnosti ○ · riziko pádu části konstrukce nebo jejich uvolněni při extrémních povětrnostních podmínkách ○ · sekundární dopady havárii (šířeni požáru do krajiny, kontaminace půdy a vody provozními kapalinami) Uvedená rizika nejsou v návrhu dostatečně vyhodnocena, zejména ve vztahu k blízkosti obydli, komunikaci a využívané krajiny. Současně není jasně stanoveno, kdo nese odpovědnost za případné škody na zdraví, majetku a životním prostředí. Ministerstvo vnitra – generální ředitelství HZS ČR ve svém oficiálním vyjádřeni ze dne 6. 2. 2026 potvrdilo, že v České republice dosud neexistuje komplexní právní ani metodická úprava požární bezpečnosti větrných elektráren. Současně uvedlo, že nejsou stanoveny konkrétní minimální odstupové vzdálenosti těchto staveb od lesních porostů či obytné zástavby z hlediska požárního rizika a že zásah jednotek požární ochrany je v případě požáru VTE převážně pouze defenzivní. Tato skutečnost potvrzuje, že stát dosud nemá komplexně řešenou požární bezpečnost těchto staveb, přestože jsou navrhovány ve stále větším rozsahu, často v blízkosti lesních porostů, chráněných území, zemědělské krajiny či obytné zástavby. Z tohoto důvodu považujeme za nezbytné důsledné individuální posouzeni požárních a bezpečnostních rizik v rámci procesu EIA a navazujících řízeni. Ministerstvo dopravy ve svém vyjádřeni č. j. MD-22459/2026-940/3 připustilo, že v ČR neexistuje samostatná metodika pro posuzováni vlivu VTE na bezpečnost silničního provozu a označilo tuto oblast za metodickou mezeru a současně připustilo existenci odborně diskutovaných vizuálních a percepčních vlivů (vizuální distrakce, stínové efekty, noční překážkové osvětleni). Ministerstvo dopravy připustilo existenci identifikovatelných bezpečnostních rizik spojených s VTE, například odletu ledu, havárii nebo odletu částí stavby. **VIII. Dopady na obyvatelstvo** Hodnoceni vlivů na obytné prostředí je redukováno na splnění limitů. Není řešeno: ○ · reálné zatíženi hlukem a jeho dlouhodobé působeni na kvalitu života ○ · stroboskopický efekt (blikání stínů) ○ · změna charakteru bydlení a okolní krajiny ○ · možný pokles hodnoty nemovitosti Navržená vzdálenost pouhých 0,5 km od obytné zástavby dotčených sídel je z hlediska ochrany zdraví obyvatel naprosto nedostatečná. Hustota obydlení a blízkost jednotlivých sídel nese obrovské riziko obtěžováni stroboskopickým efektem a hlukem. Nikdo nezkoumal, jakým způsobem se bude zvuk produkovaný vrtulemi šířit v členitém podhorském terénu.	

Poř. č.	Připomínkové místo	Číslo jednací	Článek	AO	Připomínka	Vyhodnocení
					Realizace projektů v akcelerační zóně by vedla k nenávratnému zásahu do stávajících vymezených prvků ÚSES a poškodila by nejvýznamnější hodnoty zdejší krajiny. Za neméně závažný a nepřípustný považuji rovněž zásah do kvality bydlení a života nás obyvatel. Další závažnou obavou je možný vliv provozu větrných elektráren na zdravotní stav obyvatel, zejména osob citlivých na dlouhodobé působení hluku, vibraci, infrazvuku nebo světelných efektů (stroboskopický efekt vržených stínů). V navrhované akcelerační zóně **AOV44** nebo v její bezprostřední blízkosti žiji také osoby s neurologickými a neurovývojovými obtížemi, zejména lidé trpící epilepsii či poruchami autistického spektra. U těchto osob mohou opakované světelné podněty (flicker efekt vyvolávající riziko epileptického záchvatu), změny prostředí, vibrace nebo dlouhodobý hluk vyvolávat zvýšený stres, psychickou nepohodu, vážné poruchy spánku, úzkosti nebo celkové zhoršeni zdravotního stavu. považuji za nezbytné, aby v rámci vyhodnoceni vlivů na životní prostředí a veřejné zdraví (SEA) byl před případným vymezením těchto zón důsledně, nezávisle a komplexně posouzen dopad těchto staveb na zdraví konkrétních obyvatel žijících v dotčeném území. **IX. Bezpečnost a odpovědnost** o · není **řešeno riziko havárií** (požár. pád části konstrukce, únik provozních kapalin) o · nejsou vyhodnoceny **sekundární dopady** (např. šířeni požáru do okolí, kontaminace půdy a vody) o · není jasně stanoveno, **kdo nese odpovědnost za připadnou újmu** na zdraví a majetku obyvatel o · není zajištěna **dostatečná ochrana obyvatel** v případě mimořádných událostí **X. Rozpor s právními předpisy ČR a EU** **1. Rozpor s právními předpisy ČR** Návrh není v souladu zejména se: 1. **zákonem č. 114/1992 Sb.**, a ochraně přírody a krajiny, neboť připouští zásahy do území s výskytem zvláště chráněných druhu a prvku ÚSES bez jejich dostatečné ochrany 2. **zákonem č. 100/2001 Sb.**, a posuzováni vlivů na životní prostředí, neboť neobsahuje dostatečné vyhodnoceni všech vlivů, zejména kumulativních a synergických 3. zákonem č. 334/1992 Sb., o ochraně zemědělského půdního fondu, neboť nedostatečně chrání půdy vysoké bonity 4. **stavebním zákonem (zákon č. 283/2021 Sb.)**, neboť" návrh nerespektuje cíle územního plánováni, zejména ochranu hodnot území a vyvážený rozvoj Realizaci větrných elektráren dále dochází ve vztahu k samosprávám, k účastníkům daných správních řízeni včetně obci a měst a objektivně vůči všem přímo i nepřímo dotčeným občanům naší země, k porušeni těchto ustanoveni: 1. Ústavního zákona č. 1/1993 Sb., tj. Ústavy České republiky, v těchto částech a) **Porušení Čl. 7**: Stát dbá o šetrné využíváni přírodních zdrojů a ochranu přírodního bohatství b) **Porušení Čl. 8**: zaručuje se samospráva územních samosprávných celků **Porušení Čl. 101**, odst. 1: Obec je samostatně spravována zastupitelem 2. Ústavního zákona č. 2/1993 Sb. Ve znění ústavního zákona č. 162/1998 Sb. a ústavního zákona č. 295/2021 Sb., Listina základních práv a svobod	

Poř. č.	Připomínkové místo	Číslo jednací	Článek	AO	Připomínka	Vyhodnocení
					a) **Porušení Čl. 4**, odst. 3: Zákonná omezeni základních práv a svobod musí platit stejně pro všechny případy, které splňuji stanovené podmínky. Porušení Čl. 4, odst. 4: Při používáni ustanoveni o mezích základních práv a svobod musí být šetřeno jejich podstaty a smyslu. Taková omezeni nesměji být zneužívána k jiným účelům, než pro které byla stanovena. b) **Porušení Čl. 6**, odst. l: Každý má právo na život. **Porušení Čl. 11**, odst. l: Každý má právo vlastnit majetek. Vlastnické právo všech poplatníků má stejný zákonný obsah a ochranu. **Porušení Čl. 11**, odst. 3: Vlastnictví zavazuje. Nesmí být zneužito na újmu práv druhých anebo v rozporu se zákonem chráněnými obecnými zájmy. jeho výkon nesmí poškozovat lidské zdraví, přírodu a životní prostředí nad míru stanovenou zákonem. c) **Porušení Čl. 12**, odst. 1, věta první: Obydli je nedotknutelné. **2. Rozpor s právem Evropské unie – směrnice RED III** Směrnice **Evropského parlamentu a Rady (EU) 2023/2413 (tzv. RED III)** stanoví podmínky pro urychlení rozvoje obnovitelných zdrojů energie, avšak současně vyžaduje: o aby akcelerační oblasti byly vymezovány v územích s nižšími environmentálními konflikty o aby byly vyloučeny významné dopady na životní prostředí a biodiverzitu o aby byl respektován princip předcházeni škodám (do no significant harm) **V předloženém návrhu však:** dochází k vymezeni oblasti i přes prokazatelné střety s ochranou přírody (chráněné druhy, migrační koridory) > nejsou vyloučeny významné dopady, ale pouze částečně zmirňovány > nejsou dostatečně vyhodnoceny kumulativní vlivy Z těchto důvodů návrh nesplňuje podmínky stanovené směrnici RED III pro vymezováni akceleračních oblasti. **3. Princip předběžné opatrnosti** Postup, kdy jsou známé střety s ochranou přírody řešeny až následnými podmínkami, **je v rozporu s principem předběžné opatrnosti**, který je zakotven v právu EU i v českém právním řádu. Z výše uvedených důvodů je návrh v rozporu s právními předpisy a nemůže být v této podobě schválen. **<u>XI. Závěr a požadavek</u>** Z předloženého návrhu i jeho odůvodněni vyplývá, že **dotčené území vykazuje významné střety s ochranou přírody, krajiny, vodního režimu i kvality života obyvatel.** Tyto střety nejsou odstraněny, ale pouze částečně zmirňovány navrženými podmínkami, jejichž účinnost není dostatečně prokázána. Návrh současně nevychází z dostatečně konkrétních podkladů, **neobsahuje vyhodnoceni variant řešeni a postrádá posouzeni kumulativních dopadů.** V kombinaci s **nedostatečným řešením bezpečnostních rizik a nejasným vymezením odpovědnosti za případné škody** tak představuje nepřiměřený zásah do území. Takto koncipovaný návrh je v rozporu s principem předběžné opatrnosti i se základními cíli územního plánováni, proto **požaduji vyloučeni akcelerační oblasti AOV44 Litochovice** z návrhu Změny č. 2 Územního rozvojového plánu ČR.	
10514.	Božka Martin	MMR-48230-2026-81	99cx	AOV44	Věc: **<u>Připomínka k návrhu Změny č. 2 Územního rozvojového plánu ČR k vymezeni akcelerační oblasti AOV44 Litochovice</u>**	**Akceptováno částečně.** Akcelerační oblast AOV44 – Litochovice byla zmenšena.

Poř. č.	Připomínkové místo	Číslo jednací	Článek	AO	Připomínka	Vyhodnocení
					PŘIPOMÍNKY K VYHODNOCENÍ VLIVŮ NÁVRHU ZMĚNY Č. 2 ÚZEMNÍHO ROZVOJOVÉHO PLÁNU NA UDRŽITELNÝ ROZVOJ ÚZEMÍ **PŘIPOMÍNKY K NÁVRHŮM JEDNOTLIVÝCH ÚZEMNÍCH OPATŘENÍ K AKCELERAČNÍM OBLASTEM VYMEZENÝM V NÁVRHU ZMĚNY Č. 2 ÚZEMNÍHO ROZVOJOVÉHO PLÁNU** Podávám tímto připomínku k návrhu Změny č. 2 Územního rozvojového plánu ČR, konkrétně k vymezeni akcelerační oblasti AOV44 Litochovice. S navrženým vymezením zásadně nesouhlasím, neboť je v rozporu s požadavky na ochranu životního prostředí, krajiny a veřejného zdraví a vykazuje závažné nedostatky v odůvodněni i v procesu jeho přípravy. Na základě níže uvedených důvodů a zjištěných nedostatků podávám tuto připomínku. **I. Zásadní procesní a metodické nedostatky** **1. Nedostatečné odůvodněni a nepřezkoumatelnost** Klíčové parametry návrhu (počet věži, jejich rozmístění a instalovaný výkon) jsou stanoveny pouze na základě expertního odhadu bez konkrétních projektových podkladů. Takový postup znemožňuje reálné posouzeni dopadů a činí návrh nepřezkoumatelným. **2. Absence variantního řešení** Návrh neobsahuje vyhodnoceni variant ani odůvodněni výběru dané lokality z hlediska minimalizace dopadů na životní prostředí. Není posouzeno umístěni v méně konfliktních lokalitách, využiti brownfieldů a alternativní řešení. To je v rozporu s principy územního plánováni i judikaturou správních soudů. **3. Porušení principu předběžné opatrnosti** Návrh připouští existenci významných střetu (chráněné druhy, migrační koridory), které nejsou eliminovány, ale pouze zmirňovány následnými podmínkami. Takový postup je v rozporu s principem předběžné opatrnosti. **II. Krajinný ráz a vizuální dopady** Hodnoceni krajinného rázu je v návrhu nedostatečné a redukované převážně na technické parametry (výška, barevnost, povrchové úpravy), nikoli na skutečný dopad na charakter území jako celku. Navrhované větrné elektrárny o výšce až cca 250 m představuji výrazně dominantní technické prvky, které zásadním způsobem mění měřítko, strukturu i vnímání krajiny. V důsledku jejich realizace dojde: o · k narušeni harmonického měřítka krajiny a jejího vizuálního uspořádáni o · ke vzniku dominantních vertikálních prvků viditelných na velké vzdálenosti o · ke ztrátě typického charakteru zemědělsky využívané a kulturní krajiny o · k negativnímu ovlivněni pohledově exponovaných lokalit a sídel v okolí Současně není dostatečně vyhodnocen kumulativní vizuální efekt vĺce větrných elektráren v území ani jejich interakce s dalšími stávajícími či plánovanými záměry. Hodnoceni rovněž opomíjí vliv nočního osvětleni a světelných signalizačních prvků, které mohou významně narušit krajinný ráz zejména v nočních podmínkách. Krajinný ráz přitom představuje zákonem chráněnou hodnotu území a jeho ochrana nemůže být nahrazena pouze dílčími technickými opatřeními. Navržené řešení vede k faktické industrializaci krajiny, která je v rozporu s principy její ochrany a udržitelného rozvoje. Navržená lokalita se nachází v oblasti s mimořádně vysokou estetickou a harmonickou hodnotou podhorské krajiny Šumavského podhůří. Návrh Změny č. 2 ÚRP dále opomíjí bezprostřední dopady na nemovité kulturní památky v dotčených obci (např. osada Dobrš u Čepřovic, poutní místo Dobrá Voda u Milejovic s křížovou cestou, historické jádro Hoštic a vizuální osy k zřícenině	Vymezení akceleračních oblastí proběhlo na základě biologického posouzení konkrétního navrhovaného území podle § 11 odst. 3 resp. 4 ZOZE, jehož výsledky spolu s výsledky vyhodnocení vlivů na životní prostředí (SEA/VVURÚ, Příloha 5 k Z2 ÚRP) byly zapracovány do návrhu Změny č. 2 ÚRP; oblasti, u nichž autorizované osoby identifikovaly významné negativní nebo kumulativní vlivy, byly ze Z2 ÚRP vyloučeny (odůvodnění Z2 ÚRP). Zpracování VVURÚ odpovídá obsahem i strukturou požadavkům přílohy č. 4 stavebního zákona; jde o hodnocení na úrovni koncepce, nikoli na úrovni konkrétních záměrů, a tomu odpovídá i míra podrobnosti použitých podkladů. Problematika krajinného rázu byla posuzována v rámci VVURÚ, a to jak z hlediska navrhovaného souboru akceleračních oblastí jako celku, tak pro jednotlivé oblasti v kartách akceleračních oblastí (viz příloha č. 2 vyhodnocení vlivů). Vliv na krajinný ráz byl jedním z důvodů, proč bylo 16 původně uvažovaných akceleračních oblastí z návrhu zcela vypuštěno a u 48 ze zbývajících 80 oblastí pro VTE byl snížen limit maximální výšky větrných elektráren. Potenciální vliv větrných elektráren na vizuální charakter podhorské krajiny Šumavského podhůří, včetně vztahu k okolním kulturním památkám, byl součástí hodnocení v kartě akcelerační oblasti AOV44. Při vymezování akceleračních oblastí byly zohledněny požadavky nařízení vlády č. 507/2025 Sb. Územní opatření stanoví podmínky zajišťující ochranu zemědělského hospodaření v akceleračních oblastech. Do územního opatření u akcelerační oblasti pro VTE je zapracována podmínka zpracování hlukové studie a minimalizace shadow flicker efektu; akcelerační oblasti jsou vymezovány v minimální vzdálenosti 500 m od obytné zástavby. Ustanovení obecně závazných právních předpisů týkajících se hlukové zátěže nejsou uplatněním Změny č. 2 ÚRP porušena. Záměry v akcelerační oblasti podléhají posouzení vlivů dle § 11 ZOZE v rámci jednotného environmentálního stanoviska; EIA dle zákona č. 100/2001 Sb. se pro záměry ve vymezených akceleračních oblastech nebude opakovaně vyhotovovat v rámci stavebního řízení (§ 11 odst. 5 ZOZE). Konkrétní záměry se nadále povolují v souladu se stavebním zákonem za podmínek stanovených v územním opatření. Kumulativní a synergické vlivy byly posuzovány v rámci SEA/VVURÚ; jejich výsledky byly promítnuty do vymezení akceleračních oblastí a podmínek územních opatření. Územní plánování na celostátní úrovni je výkonem státní správy; ústavou zaručená samospráva obcí (čl. 8, 100, 101 Ústavy ČR) tím není dotčena.

Poř. č.	Připomínkové místo	Číslo jednací	Článek	AO	Připomínka	Vyhodnocení
					hradu Helfenburk. Instalace technologických celků by nenávratně poškodila krajinný ráz a biopotenciál daného území. **III. Zemědělský půdní fond** Návrh nedostatečně hodnotí dopady na zemědělský půdní fond, a to jak z hlediska kvality půdy, tak její dlouhodobé využitelnosti. Záměr může vést k: o · záboru kvalitní zemědělské půdy o · zhutnění půdního profilu v důsledku výstavby a provozu o · zvýšení erozní ohroženosti o · fragmentaci zemědělských pozemků a zhoršeni jejich obhospodařovatelnosti Zvlášť závažné je, že výstavba větrných elektráren se v praxi často umisťuje na půdy s vysokou bonitou, tedy na zemědělský půdní fond I. a ||. třídy ochrany, které patři mezi nejcennější půdy v České republice. Tyto půdy jsou přitom zákonem chráněny a jejich zábor by měl být pouze výjimečný a řádně odůvodněný, což v tomto případě není splněno. Současně návrh vychází z nepodložených předpokladů o stavu melioračních systémů a nehodnotí jejich skutečnou funkčnost ani dopady případného narušeni. Ochrana kvalitní zemědělské půdy představuje zásadní veřejný zájem, který není v návrhu dostatečně respektován. **IV. Kumulativní a synergické dopady** Zcela chybí vyhodnoceni kumulativních dopadů: o · nejsou vyhodnoceny kumulativní dopady vice větrných elektráren v území o · dochází ke sčítáni negativních vlivu (hluk, vizuální zátěž, zásahy do krajiny) o · kumulace může mít zásadní vliv na kvalitu života, který jednotlivé posouzeni nepostihuje Tyto skutečnosti představuji zásadní nedostatek návrhu, neboť dopady na obyvatelstvo nejsou posouzeny komplexně. Hrozí nevratná degradace území. Region se tak z venkovského pohorského prostoru stane zónou obklíčenou desítkami VTE, což bude mít vliv na atraktivitu krajiny Šumavského podhůří. **V. Technická a bezpečnostní rizika** Není dostatečně řešeno: o · riziko odletu ledu z rotoru v zimním období (ohroženi osob, dopravy a majetku v okolí) o · riziko zásahu bleskem a následného poškozeni zařízeni nebo vzniku požáru o · riziko požáru technologických části (např. generátor, kabeláž, transformátory), který je obtížně zvládnutelný zásahovými složkami vzhledem k výšce zařízeni a omezené dostupnosti o · riziko pádu části konstrukce nebo jejich uvolněni při extrémních povětrnostních podmínkách o · sekundární dopady havárii (šířeni požáru do krajiny, kontaminace půdy a vody provozními kapalinami) Uvedená rizika nejsou v návrhu dostatečně vyhodnocena, zejména ve vztahu k blízkosti obydli, komunikaci a využívané krajiny. Současně není jasně stanoveno, kdo nese odpovědnost za případné škody na zdraví, majetku a životním prostředí. Ministerstvo vnitra – generální ředitelství HZS ČR ve svém oficiálním vyjádřeni ze dne 6. 2. 2026 potvrdilo, že v České republice dosud neexistuje komplexní právní ani metodická úprava požární bezpečnosti větrných elektráren. Současně uvedlo, že nejsou stanoveny konkrétní minimální odstupové vzdálenosti těchto staveb od lesních porostů či obytné zástavby z hlediska požárního rizika a že zásah jednotek požární ochrany je v případě požáru VTE převážně pouze defenzivní.	

Poř. č.	Připomínkové místo	Číslo jednací	Článek	AO	Připomínka	Vyhodnocení
					Tato skutečnost potvrzuje, že stát dosud nemá komplexně řešenou požární bezpečnost těchto staveb, přestože jsou navrhovány ve stále větším rozsahu, často v blízkosti lesních porostů, chráněných území, zemědělské krajiny či obytné zástavby. Z tohoto důvodu považujeme za nezbytné důsledné individuální posouzeni požárních a bezpečnostních rizik v rámci procesu EIA a navazujících řízeni. Ministerstvo dopravy ve svém vyjádřeni č. j. MD-22459/2026-940/3 připustilo, že v ČR neexistuje samostatná metodika pro posuzováni vlivu VTE na bezpečnost silničního provozu a označilo tuto oblast za metodickou mezeru a současně připustilo existenci odborně diskutovaných vizuálních a percepčních vlivů (vizuální distrakce, stínové efekty, noční překážkové osvětleni). Ministerstvo dopravy připustilo existenci identifikovatelných bezpečnostních rizik spojených s VTE, například odletu ledu, havárii nebo odletu částí stavby. **VI. Dopady na obyvatelstvo** Hodnoceni vlivů na obytné prostředí je redukováno na splnění limitů. Není řešeno: o · reálné zatíženi hlukem a jeho dlouhodobé působeni na kvalitu života o · stroboskopický efekt (blikání stínů) o · změna charakteru bydlení a okolní krajiny o · možný pokles hodnoty nemovitosti Navržená vzdálenost pouhých 0,5 km od obytné zástavby dotčených sídel je z hlediska ochrany zdraví obyvatel naprosto nedostatečná. Hustota obydlení a blízkost jednotlivých sídel nese obrovské riziko obtěžováni stroboskopickým efektem a hlukem. Nikdo nezkoumal, jakým způsobem se bude zvuk produkovaný vrtulemi šířit v členitém podhorském terénu. Realizace projektů v akcelerační zóně by vedla k nenávratnému zásahu do stávajících vymezených prvků ÚSES a poškodila by nejvýznamnější hodnoty zdejší krajiny. Za neméně závažný a nepřípustný považuji rovněž zásah do kvality bydlení a života nás obyvatel. Další závažnou obavou je možný vliv provozu větrných elektráren na zdravotní stav obyvatel, zejména osob citlivých na dlouhodobé působení hluku, vibraci, infrazvuku nebo světelných efektů (stroboskopický efekt vržených stínů). V navrhované akcelerační zóně **AOV44** nebo v její bezprostřední blízkosti žiji také osoby s neurologickými a neurovývojovými obtížemi, zejména lidé trpící epilepsii či poruchami autistického spektra. U těchto osob mohou opakované světelné podněty (flicker efekt vyvolávající riziko epileptického záchvatu), změny prostředí, vibrace nebo dlouhodobý hluk vyvolávat zvýšený stres, psychickou nepohodu, vážné poruchy spánku, úzkosti nebo celkové zhoršeni zdravotního stavu. považuji za nezbytné, aby v rámci vyhodnoceni vlivů na životní prostředí a veřejné zdraví (SEA) byl před případným vymezením těchto zón důsledně, nezávisle a komplexně posouzen dopad těchto staveb na zdraví konkrétních obyvatel žijících v dotčeném území. **VII. Bezpečnost a odpovědnost** o · není **řešeno riziko havárií** (požár. pád části konstrukce, únik provozních kapalin) o · nejsou vyhodnoceny **sekundární dopady** (např. šířeni požáru do okolí, kontaminace půdy a vody) o · není jasně stanoveno, **kdo nese odpovědnost za připadnou újmu** na zdraví a majetku obyvatel o · není zajištěna **dostatečná ochrana obyvatel** v případě mimořádných událostí **VIII. Rozpor s právními předpisy ČR a EU** **1. Rozpor s právními předpisy ČR** Návrh není v souladu zejména se:	

Poř. č.	Připomínkové místo	Číslo jednací	Článek	AO	Připomínka	Vyhodnocení
					1. **zákonem č. 114/1992 Sb.**, a ochraně přírody a krajiny, neboť připouští zásahy do území s výskytem zvláště chráněných druhu a prvku ÚSES bez jejich dostatečné ochrany 2. **zákonem č. 100/2001 Sb.**, a posuzováni vlivů na životní prostředí, neboť neobsahuje dostatečné vyhodnoceni všech vlivů, zejména kumulativních a synergických 3. zákonem č. 334/1992 Sb., o ochraně zemědělského půdního fondu, neboť nedostatečně chrání půdy vysoké bonity 4. **stavebním zákonem (zákon č. 283/2021 Sb.)**, neboť" návrh nerespektuje cíle územního plánováni, zejména ochranu hodnot území a vyvážený rozvoj Realizaci větrných elektráren dále dochází ve vztahu k samosprávám, k účastníkům daných správních řízeni včetně obci a měst a objektivně vůči všem přímo i nepřímo dotčeným občanům naší země, k porušeni těchto ustanoveni: 1. Ústavního zákona č. 1/1993 Sb., tj. Ústavy České republiky, v těchto částech a) **Porušení ČI. 7**: Stát dbá o šetrné využíváni přírodních zdrojů a ochranu přírodního bohatství b) **Porušení ČI. 8**: zaručuje se samospráva územních samosprávných celků **Porušení ČI. 101**, odst. 1: Obec je samostatně spravována zastupitelem 2. Ústavního zákona č. 2/1993 Sb. Ve znění ústavního zákona č. 162/1998 Sb. a ústavního zákona č. 295/2021 Sb., Listina základních práv a svobod a) **Porušení ČI. 4**, odst. 3: Zákonná omezeni základních práv a svobod musí platit stejně pro všechny případy, které splňuji stanovené podmínky. Porušení ČI. 4, odst. 4: Při používáni ustanoveni o mezích základních práv a svobod musí být šetřeno jejich podstaty a smyslu. Taková omezeni nesměji být zneužívána k jiným účelům, než pro které byla stanovena. b) **Porušení ČI. 6**, odst. l: Každý má právo na život. **Porušení ČI. 11**, odst. l: Každý má právo vlastnit majetek. Vlastnické právo všech poplatníků má stejný zákonný obsah a ochranu. **Porušení ČI. 11**, odst. 3: Vlastnictví zavazuje. Nesmí být zneužito na újmu práv druhých anebo v rozporu se zákonem chráněnými obecnými zájmy. jeho výkon nesmí poškozovat lidské zdraví, přírodu a životní prostředí nad míru stanovenou zákonem. c) **Porušení ČI. 12**, odst. 1, věta první: Obydli je nedotknutelné. **2. Rozpor s právem Evropské unie – směrnice RED III** Směrnice **Evropského parlamentu a Rady (EU) 2023/2413 (tzv. RED III)** stanoví podmínky pro urychlení rozvoje obnovitelných zdrojů energie, avšak současně vyžaduje: o aby akcelerační oblasti byly vymezovány v územích s nižšími environmentálními konflikty o aby byly vyloučeny významné dopady na životní prostředí a biodiverzitu o aby byl respektován princip předcházeni škodám (do no significant harm) **V předloženém návrhu však:** dochází k vymezeni oblasti i přes prokazatelné střety s ochranou přírody (chráněné druhy, migrační koridory) > nejsou vyloučeny významné dopady, ale pouze částečně zmirňovány > nejsou dostatečně vyhodnoceny kumulativní vlivy Z těchto důvodů návrh nesplňuje podmínky stanovené směrnici RED III pro vymezováni akceleračních oblasti. **3. Princip předběžné opatrnosti** Postup, kdy jsou známé střety s ochranou přírody řešeny až následnými podmínkami, **je v rozporu s principem předběžné opatrnosti**, který je zakotven v právu EU i v českém právním řádu. Z výše uvedených důvodů je návrh v rozporu s právními předpisy a nemůže být v této podobě schválen.	

Poř. č.	Připomínkové místo	Číslo jednací	Článek	AO	Připomínka	Vyhodnocení
					IX. Závěr a požadavek Z předloženého návrhu i jeho odůvodněni vyplývá, že **dotčené území vykazuje významné střety s ochranou přírody, krajiny, vodního režimu i kvality života obyvatel.** Tyto střety nejsou odstraněny, ale pouze částečně zmirňovány navrženými podmínkami, jejichž účinnost není dostatečně prokázána. Návrh současně nevychází z dostatečně konkrétních podkladů, **neobsahuje vyhodnoceni variant řešeni a postrádá posouzeni kumulativních dopadů.** V kombinaci s **nedostatečným řešením bezpečnostních rizik a nejasným vymezením odpovědnosti za případné škody** tak představuje nepřiměřený zásah do území. Takto koncipovaný návrh je v rozporu s principem předběžné opatrnosti i se základními cíli územního plánováni, proto **požaduji vyloučeni akcelerační oblasti AOV44 Litochovice** z návrhu Změny č. 2 Územního rozvojového plánu ČR.	
10515.	Božková Andrea	MMR-48231-2026-81	99cx	AOV44	Věc: **Připomínka k návrhu Změny č. 2 Územního rozvojového plánu ČR k vymezeni akcelerační oblasti AOV44 Litochovice** **PŘIPOMÍNKY K VYHODNOCENÍ VLIVŮ NÁVRHU ZMĚNY Č. 2 ÚZEMNÍHO ROZVOJOVÉHO PLÁNU NA UDRŽITELNÝ ROZVOJ ÚZEMÍ** **PŘIPOMÍNKY K NÁVRHŮM JEDNOTLIVÝCH ÚZEMNÍCH OPATŘENÍ K AKCELERAČNÍM OBLASTEM VYMEZENÝM V NÁVRHU ZMĚNY Č. 2 ÚZEMNÍHO ROZVOJOVÉHO PLÁNU** Podávám tímto připomínku k návrhu Změny č. 2 Územního rozvojového plánu ČR, konkrétně k vymezeni akcelerační oblasti AOV44 Litochovice. S navrženým vymezením zásadně nesouhlasím, neboť je v rozporu s požadavky na ochranu životního prostředí, krajiny a veřejného zdraví a vykazuje závažné nedostatky v odůvodněni i v procesu jeho přípravy. Na základě níže uvedených důvodů a zjištěných nedostatků podávám tuto připomínku. **I. Zásadní procesní a metodické nedostatky** **1. Nedostatečné odůvodněni a nepřezkoumatelnost** Klíčové parametry návrhu (počet věži, jejich rozmístění a instalovaný výkon) jsou stanoveny pouze na základě expertního odhadu bez konkrétních projektových podkladů. Takový postup znemožňuje reálné posouzeni dopadů a činí návrh nepřezkoumatelným. **2. Absence variantního řešení** Návrh neobsahuje vyhodnoceni variant ani odůvodněni výběru dané lokality z hlediska minimalizace dopadů na životní prostředí. Není posouzeno umístěni v méně konfliktních lokalitách, využiti brownfieldů a alternativní řešení. To je v rozporu s principy územního plánováni i judikaturou správních soudů. **3. Porušení principu předběžné opatrnosti** Návrh připouští existenci významných střetu (chráněné druhy, migrační koridory), které nejsou eliminovány, ale pouze zmirňovány následnými podmínkami. Takový postup je v rozporu s principem předběžné opatrnosti. **II. Krajinný ráz a vizuální dopady** Hodnoceni krajinného rázu je v návrhu nedostatečné a redukované převážně na technické parametry (výška, barevnost, povrchové úpravy), nikoli na skutečný dopad na charakter území jako celku. Navrhované větrné elektrárny o výšce až cca 250 m představuji výrazně dominantní technické prvky, které zásadním způsobem mění měřítko, strukturu i vnímání krajiny. V důsledku jejich realizace dojde:	**Akceptováno částečně.** Akcelerační oblast AOV44 – Litochovice byla zmenšena. Vymezení akceleračních oblastí proběhlo na základě biologického posouzení konkrétního navrhovaného území podle § 11 odst. 3 resp. 4 ZOZE, jehož výsledky spolu s výsledky vyhodnocení vlivů na životní prostředí (SEA/VVURÚ, Příloha 5 k Z2 ÚRP) byly zapracovány do návrhu Změny č. 2 ÚRP; oblasti, u nichž autorizované osoby identifikovaly významné negativní nebo kumulativní vlivy, byly ze Z2 ÚRP vyloučeny (odůvodnění Z2 ÚRP). Zpracování VVURÚ odpovídá obsahem i strukturou požadavkům přílohy č. 4 stavebního zákona; jde o hodnocení na úrovni koncepce, nikoli na úrovni konkrétních záměrů, a tomu odpovídá i míra podrobnosti použitých podkladů. Problematika krajinného rázu byla posuzována v rámci VVURÚ, a to jak z hlediska navrhovaného souboru akceleračních oblastí jako celku, tak pro jednotlivé oblasti v kartách akceleračních oblastí (viz příloha č. 2 vyhodnocení vlivů). Vliv na krajinný ráz byl jedním z důvodů, proč bylo 16 původně uvažovaných akceleračních oblastí z návrhu zcela vypuštěno a u 48 ze zbývajících 80 oblastí pro VTE byl snížen limit maximální výšky větrných elektráren. Potenciální vliv větrných elektráren na vizuální charakter podhorské krajiny Šumavského podhůří, včetně vztahu k okolním kulturním památkám, byl součástí hodnocení v kartě akcelerační oblasti AOV44. Při vymezování akceleračních oblastí byly zohledněny požadavky nařízení vlády č. 507/2025 Sb. Územní opatření stanoví podmínky zajišťující ochranu zemědělského hospodaření v akceleračních oblastech. Do územního opatření u akcelerační oblasti pro VTE je zapracována podmínka zpracování hlukové studie a minimalizace shadow flicker efektu; akcelerační oblasti jsou vymezovány v minimální vzdálenosti 500 m od obytné zástavby.

Poř. č.	Připomínkové místo	Číslo jednací	Článek	AO	Připomínka	Vyhodnocení
					○ · k narušeni harmonického měřítka krajiny a jejího vizuálního uspořádáni ○ · ke vzniku dominantních vertikálních prvků viditelných na velké vzdálenosti ○ · ke ztrátě typického charakteru zemědělsky využívané a kulturní krajiny ○ · k negativnímu ovlivněni pohledově exponovaných lokalit a sídel v okolí Současně není dostatečně vyhodnocen kumulativní vizuální efekt vÍce větrných elektráren v území ani jejich interakce s dalšími stávajícími či plánovanými záměry. Hodnoceni rovněž opomíjí vliv nočního osvětleni a světelných signalizačních prvků, které mohou významně narušit krajinný ráz zejména v nočních podmínkách. Krajinný ráz přitom představuje zákonem chráněnou hodnotu území a jeho ochrana nemůže být nahrazena pouze dílčími technickými opatřeními. Navržené řešení vede k faktické industrializaci krajiny, která je v rozporu s principy její ochrany a udržitelného rozvoje. Navržená lokalita se nachází v oblasti s mimořádně vysokou estetickou a harmonickou hodnotou podhorské krajiny Šumavského podhůří. Návrh Změny č. 2 ÚRP dále opomíjí bezprostřední dopady na nemovité kulturní památky v dotčených obci (např. osada Dobrš u Čepřovic, poutní místo Dobrá Voda u Milejovic s křížovou cestou, historické jádro Hoštic a vizuální osy k zřícenině hradu Helfenburk. Instalace technologických celků by nenávratně poškodila krajinný ráz a biopotenciál daného území. **III. Zemědělský půdní fond** Návrh nedostatečně hodnotí dopady na zemědělský půdní fond, a to jak z hlediska kvality půdy, tak její dlouhodobé využitelnosti. Záměr může vést k: ○ · záboru kvalitní zemědělské půdy ○ · zhutnění půdního profilu v důsledku výstavby a provozu ○ · zvýšení erozní ohroženosti ○ · fragmentaci zemědělských pozemků a zhoršeni jejich obhospodařovatelnosti Zvlášť závažné je, že výstavba větrných elektráren se v praxi často umisťuje na půdy s vysokou bonitou, tedy na zemědělský půdní fond I. a ||. třídy ochrany, které patři mezi nejcennější půdy v České republice. Tyto půdy jsou přitom zákonem chráněny a jejich zábor by měl být pouze výjimečný a řádně odůvodněný, což v tomto případě není splněno. Současně návrh vychází z nepodložených předpokladů o stavu melioračních systémů a nehodnotí jejich skutečnou funkčnost ani dopady případného narušeni. Ochrana kvalitní zemědělské půdy představuje zásadní veřejný zájem, který není v návrhu dostatečně respektován. **IV. Kumulativní a synergické dopady** Zcela chybí vyhodnoceni kumulativních dopadů: ○ · nejsou vyhodnoceny kumulativní dopady vice větrných elektráren v území ○ · dochází ke sčítáni negativních vlivu (hluk, vizuální zátěž, zásahy do krajiny) ○ · kumulace může mít zásadní vliv na kvalitu života, který jednotlivé posouzeni nepostihuje Tyto skutečnosti představuji zásadní nedostatek návrhu, neboť dopady na obyvatelstvo nejsou posouzeny komplexně. Hrozí nevratná degradace území. Region se tak z venkovského pohorského prostoru stane zónou obklíčenou desítkami VTE, což bude mít vliv na atraktivitu krajiny Šumavského podhůří. **V. Technická a bezpečnostní rizika** Není dostatečně řešeno:	Ustanovení obecně závazných právních předpisů týkajících se hlukové zátěže nejsou uplatněním Změny č. 2 ÚRP porušena. Konkrétní požadavky na ochranu zdraví, včetně dopadů na osoby se zdravotními obtížemi citlivými na flicker efekt, vibrace a infrazvuk, jsou předmětem posouzení při povolování konkrétních záměrů v souladu se stavebním zákonem. Záměry v akcelerační oblasti podléhají posouzení vlivů dle § 11 ZOZE v rámci jednotného environmentálního stanoviska; EIA dle zákona č. 100/2001 Sb. se pro záměry ve vymezených akceleračních oblastech nebude opakovaně vyhotovovat v rámci stavebního řízení (§ 11 odst. 5 ZOZE). Konkrétní záměry se nadále povolují v souladu se stavebním zákonem za podmínek stanovených v územním opatření. Kumulativní a synergické vlivy byly posuzovány v rámci SEA/VVURÚ; jejich výsledky byly promítnuty do vymezení akceleračních oblastí a podmínek územních opatření. Územní plánování na celostátní úrovni je výkonem státní správy; ústavou zaručená samospráva obcí (čl. 8, 100, 101 Ústavy ČR) tím není dotčena.

Poř. č.	Připomínkové místo	Číslo jednací	Článek	AO	Připomínka	Vyhodnocení
					○ · riziko odletu ledu z rotoru v zimním období (ohroženi osob, dopravy a majetku v okolí) ○ · riziko zásahu bleskem a následného poškozeni zařízeni nebo vzniku požáru ○ · riziko požáru technologických části (např. generátor, kabeláž, transformátory), který je obtížně zvládnutelný zásahovými složkami vzhledem k výšce zařízeni a omezené dostupnosti ○ · riziko pádu části konstrukce nebo jejich uvolněni při extrémních povětrnostních podmínkách ○ · sekundární dopady havárii (šířeni požáru do krajiny, kontaminace půdy a vody provozními kapalinami) Uvedená rizika nejsou v návrhu dostatečně vyhodnocena, zejména ve vztahu k blízkosti obydli, komunikaci a využívané krajiny. Současně není jasně stanoveno, kdo nese odpovědnost za případné škody na zdraví, majetku a životním prostředí. Ministerstvo vnitra – generální ředitelství HZS ČR ve svém oficiálním vyjádřeni ze dne 6. 2. 2026 potvrdilo, že v České republice dosud neexistuje komplexní právní ani metodická úprava požární bezpečnosti větrných elektráren. Současně uvedlo, že nejsou stanoveny konkrétní minimální odstupové vzdálenosti těchto staveb od lesních porostů či obytné zástavby z hlediska požárního rizika a že zásah jednotek požární ochrany je v případě požáru VTE převážně pouze defenzivní. Tato skutečnost potvrzuje, že stát dosud nemá komplexně řešenou požární bezpečnost těchto staveb, přestože jsou navrhovány ve stále větším rozsahu, často v blízkosti lesních porostů, chráněných území, zemědělské krajiny či obytné zástavby. Z tohoto důvodu považujeme za nezbytné důsledné individuální posouzeni požárních a bezpečnostních rizik v rámci procesu EIA a navazujících řízeni. Ministerstvo dopravy ve svém vyjádřeni č. j. MD-22459/2026-940/3 připustilo, že v ČR neexistuje samostatná metodika pro posuzováni vlivu VTE na bezpečnost silničního provozu a označilo tuto oblast za metodickou mezeru a současně připustilo existenci odborně diskutovaných vizuálních a percepčních vlivů (vizuální distrakce, stínové efekty, noční překážkové osvětleni). Ministerstvo dopravy připustilo existenci identifikovatelných bezpečnostních rizik spojených s VTE, například odletu ledu, havárii nebo odletu částí stavby. **<u>VI. Dopady na obyvatelstvo</u>** Hodnoceni vlivů na obytné prostředí je redukováno na splnění limitů. Není řešeno: ○ · reálné zatíženi hlukem a jeho dlouhodobé působeni na kvalitu života ○ · stroboskopický efekt (blikání stínů) ○ · změna charakteru bydlení a okolní krajiny ○ · možný pokles hodnoty nemovitosti Navržená vzdálenost pouhých 0,5 km od obytné zástavby dotčených sídel je z hlediska ochrany zdraví obyvatel naprosto nedostatečná. Hustota obydlení a blízkost jednotlivých sídel nese obrovské riziko obtěžováni stroboskopickým efektem a hlukem. Nikdo nezkoumal, jakým způsobem se bude zvuk produkovaný vrtulemi šířit v členitém podhorském terénu. Realizace projektů v akcelerační zóně by vedla k nenávratnému zásahu do stávajících vymezených prvků ÚSES a poškodila by nejvýznamnější hodnoty zdejší krajiny. Za neméně závažný a nepřípustný považuji rovněž zásah do kvality bydlení a života nás obyvatel. Další závažnou obavou je možný vliv provozu větrných elektráren na zdravotní stav obyvatel, zejména osob citlivých na dlouhodobé působení hluku, vibraci, infrazvuku nebo světelných efektů (stroboskopický efekt vržených stínů). V navrhované akcelerační zóně **AOV44** nebo v její bezprostřední blízkosti žiji také osoby s neurologickými a neurovývojovými obtížemi, zejména lidé trpící epilepsii či poruchami autistického spektra. U těchto osob mohou opakované světelné podněty (flicker efekt vyvolávající riziko epileptického záchvatu), změny prostředí, vibrace nebo dlouhodobý hluk vyvolávat zvýšený stres, psychickou nepohodu, vážné poruchy spánku, úzkosti nebo celkové zhoršeni zdravotního stavu. považuji	

Poř. č.	Připomínkové místo	Číslo jednací	Článek	AO	Připomínka	Vyhodnocení
					za nezbytné, aby v rámci vyhodnoceni vlivů na životní prostředí a veřejné zdraví (SEA) byl před případným vymezením těchto zón důsledně, nezávisle a komplexně posouzen dopad těchto staveb na zdraví konkrétních obyvatel žijících v dotčeném území. **VII. Bezpečnost a odpovědnost** o · není **řešeno riziko havárií** (požár. pád části konstrukce, únik provozních kapalin) o · nejsou vyhodnoceny **sekundární dopady** (např. šíření požáru do okolí, kontaminace půdy a vody) o · není jasně stanoveno, **kdo nese odpovědnost za případnou újmu** na zdraví a majetku obyvatel o · není zajištěna **dostatečná ochrana obyvatel** v případě mimořádných událostí **VIII. Rozpor s právními předpisy ČR a EU** **1. Rozpor s právními předpisy ČR** Návrh není v souladu zejména se: 1. **zákonem č. 114/1992 Sb.**, a ochraně přírody a krajiny, neboť připouští zásahy do území s výskytem zvláště chráněných druhu a prvku ÚSES bez jejich dostatečné ochrany 2. **zákonem č. 100/2001 Sb.**, a posuzováni vlivů na životní prostředí, neboť neobsahuje dostatečné vyhodnoceni všech vlivů, zejména kumulativních a synergických 3. zákonem č. 334/1992 Sb., o ochraně zemědělského půdního fondu, neboť nedostatečně chrání půdy vysoké bonity 4. **stavebním zákonem (zákon č. 283/2021 Sb.)**, neboť" návrh nerespektuje cíle územního plánováni, zejména ochranu hodnot území a vyvážený rozvoj Realizaci větrných elektráren dále dochází ve vztahu k samosprávám, k účastníkům daných správních řízeni včetně obci a měst a objektivně vůči všem přímo i nepřímo dotčeným občanům naší země, k porušeni těchto ustanoveni: 1. Ústavního zákona č. 1/1993 Sb., tj. Ústavy České republiky, v těchto částech a) **Porušení Čl. 7**: Stát dbá o šetrné využíváni přírodních zdrojů a ochranu přírodního bohatství b) **Porušení Čl. 8**: zaručuje se samospráva územních samosprávných celků **Porušení Čl. 101**, odst. 1: Obec je samostatně spravována zastupitelem 2. Ústavního zákona č. 2/1993 Sb. Ve znění ústavního zákona č. 162/1998 Sb. a ústavního zákona č. 295/2021 Sb., Listina základních práv a svobod a) **Porušení Čl. 4**, odst. 3: Zákonná omezeni základních práv a svobod musí platit stejně pro všechny případy, které splňuji stanovené podmínky. Porušení Čl. 4, odst. 4: Při používáni ustanoveni o mezích základních práv a svobod musí být šetřeno jejich podstaty a smyslu. Taková omezeni nesměji být zneužívána k jiným účelům, než pro které byla stanovena. b) **Porušení Čl. 6**, odst. l: Každý má právo na život. **Porušení Čl. 11**, odst. l: Každý má právo vlastnit majetek. Vlastnické právo všech poplatníků má stejný zákonný obsah a ochranu. **Porušení Čl. 11**, odst. 3: Vlastnictví zavazuje. Nesmí být zneužito na újmu práv druhých anebo v rozporu se zákonem chráněnými obecnými zájmy. jeho výkon nesmí poškozovat lidské zdraví, přírodu a životní prostředí nad míru stanovenou zákonem. c) **Porušení Čl. 12**, odst. 1, věta první: Obydli je nedotknutelné. **2. Rozpor s právem Evropské unie – směrnice RED III** Směrnice **Evropského parlamentu a Rady (EU) 2023/2413 (tzv. RED III)** stanoví podmínky pro urychlení rozvoje obnovitelných zdrojů energie, avšak současně vyžaduje: o aby akcelerační oblasti byly vymezovány v územích s nižšími environmentálními konflikty	

Poř. č.	Připomínkové místo	Číslo jednací	Článek	AO	Připomínka	Vyhodnocení
					○ aby byly vyloučeny významné dopady na životní prostředí a biodiverzitu ○ aby byl respektován princip předcházeni škodám (do no significant harm) **V předloženém návrhu však:** dochází k vymezeni oblasti i přes prokazatelné střety s ochranou přírody (chráněné druhy, migrační koridory) > nejsou vyloučeny významné dopady, ale pouze částečně zmirňovány > nejsou dostatečně vyhodnoceny kumulativní vlivy Z těchto důvodů návrh nesplňuje podmínky stanovené směrnici RED III pro vymezováni akceleračních oblasti. **3. Princip předběžné opatrnosti** Postup, kdy jsou známé střety s ochranou přírody řešeny až následnými podmínkami, **je v rozporu s principem předběžné opatrnosti**, který je zakotven v právu EU i v českém právním řádu. Z výše uvedených důvodů je návrh v rozporu s právními předpisy a nemůže být v této podobě schválen. **<u>IX. Závěr a požadavek</u>** Z předloženého návrhu i jeho odůvodněni vyplývá, že **dotčené území vykazuje významné střety s ochranou přírody, krajiny, vodního režimu i kvality života obyvatel.** Tyto střety nejsou odstraněny, ale pouze částečně zmirňovány navrženými podmínkami, jejichž účinnost není dostatečně prokázána. Návrh současně nevychází z dostatečně konkrétních podkladů, **neobsahuje vyhodnoceni variant řešeni a postrádá posouzeni kumulativních dopadů.** V kombinaci s **nedostatečným řešením bezpečnostních rizik a nejasným vymezením odpovědnosti za případné škody** tak představuje nepřiměřený zásah do území. Takto koncipovaný návrh je v rozporu s principem předběžné opatrnosti i se základními cíli územního plánováni, proto **požaduji vyloučeni akcelerační oblasti AOV44 Litochovice** z návrhu Změny č. 2 Územního rozvojového plánu ČR.	
10516.	Božková Kateřina	MMR-48232-2026-81	99cx	AOV44	Věc: **<u>Připomínka k návrhu Změny č. 2 Územního rozvojového plánu ČR k vymezeni akcelerační oblasti AOV44 Litochovice</u>** **<u>PŘIPOMÍNKY K VYHODNOCENÍ VLIVŮ NÁVRHU ZMĚNY Č. 2 ÚZEMNÍHO ROZVOJOVÉHO PLÁNU NA UDRŽITELNÝ ROZVOJ ÚZEMÍ</u>** **<u>PŘIPOMÍNKY K NÁVRHŮM JEDNOTLIVÝCH ÚZEMNÍCH OPATŘENÍ K AKCELERAČNÍM OBLASTEM VYMEZENÝM V NÁVRHU ZMĚNY Č. 2 ÚZEMNÍHO ROZVOJOVÉHO PLÁNU</u>** Podávám tímto připomínku k návrhu Změny č. 2 Územního rozvojového plánu ČR, konkrétně k vymezeni akcelerační oblasti AOV44 Litochovice. S navrženým vymezením zásadně nesouhlasím, neboť je v rozporu s požadavky na ochranu životního prostředí, krajiny a veřejného zdraví a vykazuje závažné nedostatky v odůvodněni i v procesu jeho přípravy. Na základě níže uvedených důvodů a zjištěných nedostatků podávám tuto připomínku. **<u>I. Zásadní procesní a metodické nedostatky</u>**	**Akceptováno částečně.** Akcelerační oblast AOV44 – Litochovice byla zmenšena. Vymezení akceleračních oblastí proběhlo na základě biologického posouzení konkrétního navrhovaného území podle § 11 odst. 3 resp. 4 ZOZE, jehož výsledky spolu s výsledky vyhodnocení vlivů na životní prostředí (SEA/VVURÚ, Příloha 5 k Z2 ÚRP) byly zapracovány do návrhu Změny č. 2 ÚRP; oblasti, u nichž autorizované osoby identifikovaly významné negativní nebo kumulativní vlivy, byly ze Z2 ÚRP vyloučeny (odůvodnění Z2 ÚRP). Zpracování VVURÚ odpovídá obsahem i strukturou požadavkům přílohy č. 4 stavebního zákona; jde o hodnocení na úrovni koncepce, nikoli na úrovni konkrétních záměrů, a tomu odpovídá i míra podrobnosti použitých podkladů. Problematika krajinného rázu byla posuzována v rámci VVURÚ, a to jak z hlediska navrhovaného souboru akceleračních oblastí jako celku, tak pro jednotlivé oblasti v kartách akceleračních oblastí (viz příloha č. 2 vyhodnocení vlivů). Vliv na krajinný ráz byl jedním z důvodů, proč bylo 16 původně uvažovaných

Poř. č.	Připomínkové místo	Číslo jednací	Článek	AO	Připomínka	Vyhodnocení
					1. Nedostatečné odůvodněni a nepřezkoumatelnost Klíčové parametry návrhu (počet věži, jejich rozmístění a instalovaný výkon) jsou stanoveny pouze na základě expertního odhadu bez konkrétních projektových podkladů. Takový postup znemožňuje reálné posouzeni dopadů a činí návrh nepřezkoumatelným. **2. Absence variantního řešení** Návrh neobsahuje vyhodnoceni variant ani odůvodněni výběru dané lokality z hlediska minimalizace dopadů na životní prostředí. Není posouzeno umístěni v méně konfliktních lokalitách, využiti brownfieldů a alternativní řešení. To je v rozporu s principy územního plánováni i judikaturou správních soudů. **3. Porušení principu předběžné opatrnosti** Návrh připouští existenci významných střetu (chráněné druhy, migrační koridory), které nejsou eliminovány, ale pouze zmirňovány následnými podmínkami. Takový postup je v rozporu s principem předběžné opatrnosti. **II. Krajinný ráz a vizuální dopady** Hodnoceni krajinného rázu je v návrhu nedostatečné a redukované převážně na technické parametry (výška, barevnost, povrchové úpravy), nikoli na skutečný dopad na charakter území jako celku. Navrhované větrné elektrárny o výšce až cca 250 m představuji výrazně dominantní technické prvky, které zásadním způsobem mění měřítko, strukturu i vnímání krajiny. V důsledku jejich realizace dojde: o · k narušeni harmonického měřítka krajiny a jejího vizuálního uspořádáni o · ke vzniku dominantních vertikálních prvků viditelných na velké vzdálenosti o · ke ztrátě typického charakteru zemědělsky využívané a kulturní krajiny o · k negativnímu ovlivněni pohledově exponovaných lokalit a sídel v okolí Současně není dostatečně vyhodnocen kumulativní vizuální efekt vÍce větrných elektráren v území ani jejich interakce s dalšími stávajícími či plánovanými záměry. Hodnoceni rovněž opomíjí vliv nočního osvětleni a světelných signalizačních prvků, které mohou významně narušit krajinný ráz zejména v nočních podmínkách. Krajinný ráz přitom představuje zákonem chráněnou hodnotu území a jeho ochrana nemůže být nahrazena pouze dílčími technickými opatřeními. Navržené řešení vede k faktické industrializaci krajiny, která je v rozporu s principy její ochrany a udržitelného rozvoje. Navržená lokalita se nachází v oblasti s mimořádně vysokou estetickou a harmonickou hodnotou podhorské krajiny Šumavského podhůří. Návrh Změny č. 2 ÚRP dále opomíjí bezprostřední dopady na nemovité kulturní památky v dotčených obci (např. osada Dobrš u Čepřovic, poutní místo Dobrá Voda u Milejovic s křížovou cestou, historické jádro Hoštic a vizuální osy k zřícenině hradu Helfenburk. Instalace technologických celků by nenávratně poškodila krajinný ráz a biopotenciál daného území. **III. Zemědělský půdní fond** Návrh nedostatečně hodnotí dopady na zemědělský půdní fond, a to jak z hlediska kvality půdy, tak její dlouhodobé využitelnosti. Záměr může vést k: o · záboru kvalitní zemědělské půdy o · zhutnění půdního profilu v důsledku výstavby a provozu	akceleračních oblastí z návrhu zcela vypuštěno a u 48 ze zbývajících 80 oblastí pro VTE byl snížen limit maximální výšky větrných elektráren. Potenciální vliv větrných elektráren na vizuální charakter podhorské krajiny Šumavského podhůří, včetně vztahu k okolním kulturním památkám, byl součástí hodnocení v kartě akcelerační oblasti AOV44. Při vymezování akceleračních oblastí byly zohledněny požadavky nařízení vlády č. 507/2025 Sb. Územní opatření stanoví podmínky zajišťující ochranu zemědělského hospodaření v akceleračních oblastech. Do územního opatření u akcelerační oblasti pro VTE je zapracována podmínka zpracování hlukové studie a minimalizace shadow flicker efektu; akcelerační oblasti jsou vymezovány v minimální vzdálenosti 500 m od obytné zástavby. Ustanovení obecně závazných právních předpisů týkajících se hlukové zátěže nejsou uplatněním Změny č. 2 ÚRP porušena. Konkrétní požadavky na ochranu zdraví, včetně dopadů na osoby se zdravotními obtížemi citlivými na flicker efekt, vibrace a infrazvuk, jsou předmětem posouzení při povolování konkrétních záměrů v souladu se stavebním zákonem. Záměry v akcelerační oblasti podléhají posouzení vlivů dle § 11 ZOZE v rámci jednotného environmentálního stanoviska; EIA dle zákona č. 100/2001 Sb. se pro záměry ve vymezených akceleračních oblastech nebude opakovaně vyhotovovat v rámci stavebního řízení (§ 11 odst. 5 ZOZE). Konkrétní záměry se nadále povolují v souladu se stavebním zákonem za podmínek stanovených v územním opatření. Kumulativní a synergické vlivy byly posuzovány v rámci SEA/VVURÚ; jejich výsledky byly promítnuty do vymezení akceleračních oblastí a podmínek územních opatření. Územní plánování na celostátní úrovni je výkonem státní správy; ústavou zaručená samospráva obcí (čl. 8, 100, 101 Ústavy ČR) tím není dotčena.

Poř. č.	Připomínkové místo	Číslo jednací	Článek	AO	Připomínka	Vyhodnocení
					○ · zvýšení erozní ohroženosti ○ · fragmentaci zemědělských pozemků a zhoršeni jejich obhospodařovatelnosti Zvlášť závažné je, že výstavba větrných elektráren se v praxi často umisťuje na půdy s vysokou bonitou, tedy na zemědělský půdní fond I. a II. třídy ochrany, které patři mezi nejcennější půdy v České republice. Tyto půdy jsou přitom zákonem chráněny a jejich zábor by měl být pouze výjimečný a řádně odůvodněný, což v tomto případě není splněno. Současně návrh vychází z nepodložených předpokladů o stavu melioračních systémů a nehodnotí jejich skutečnou funkčnost ani dopady případného narušeni. Ochrana kvalitní zemědělské půdy představuje zásadní veřejný zájem, který není v návrhu dostatečně respektován. **<u>IV. Kumulativní a synergické dopady</u>** Zcela chybí vyhodnoceni kumulativních dopadů: ○ · nejsou vyhodnoceny kumulativní dopady vice větrných elektráren v území ○ · dochází ke sčítáni negativních vlivu (hluk, vizuální zátěž, zásahy do krajiny) ○ · kumulace může mít zásadní vliv na kvalitu života, který jednotlivé posouzeni nepostihuje Tyto skutečnosti představuji zásadní nedostatek návrhu, neboť dopady na obyvatelstvo nejsou posouzeny komplexně. Hrozí nevratná degradace území. Region se tak z venkovského pohorského prostoru stane zónou obklíčenou desítkami VTE, což bude mít vliv na atraktivitu krajiny Šumavského podhůří. **<u>V. Technická a bezpečnostní rizika</u>** Není dostatečně řešeno: ○ · riziko odletu ledu z rotoru v zimním období (ohroženi osob, dopravy a majetku v okolí) ○ · riziko zásahu bleskem a následného poškozeni zařízeni nebo vzniku požáru ○ · riziko požáru technologických části (např. generátor, kabeláž, transformátory), který je obtížně zvládnutelný zásahovými složkami vzhledem k výšce zařízeni a omezené dostupnosti ○ · riziko pádu části konstrukce nebo jejich uvolněni při extrémních povětrnostních podmínkách ○ · sekundární dopady havárii (šířeni požáru do krajiny, kontaminace půdy a vody provozními kapalinami) Uvedená rizika nejsou v návrhu dostatečně vyhodnocena, zejména ve vztahu k blízkosti obydli, komunikaci a využívané krajiny. Současně není jasně stanoveno, kdo nese odpovědnost za případné škody na zdraví, majetku a životním prostředí. Ministerstvo vnitra – generální ředitelství HZS ČR ve svém oficiálním vyjádřeni ze dne 6. 2. 2026 potvrdilo, že v České republice dosud neexistuje komplexní právní ani metodická úprava požární bezpečnosti větrných elektráren. Současně uvedlo, že nejsou stanoveny konkrétní minimální odstupové vzdálenosti těchto staveb od lesních porostů či obytné zástavby z hlediska požárního rizika a že zásah jednotek požární ochrany je v případě požáru VTE převážně pouze defenzivní. Tato skutečnost potvrzuje, že stát dosud nemá komplexně řešenou požární bezpečnost těchto staveb, přestože jsou navrhovány ve stále větším rozsahu, často v blízkosti lesních porostů, chráněných území, zemědělské krajiny či obytné zástavby. Z tohoto důvodu považujeme za nezbytné důsledné individuální posouzeni požárních a bezpečnostních rizik v rámci procesu EIA a navazujících řízeni. Ministerstvo dopravy ve svém vyjádřeni č. j. MD-22459/2026-940/3 připustilo, že v ČR neexistuje samostatná metodika pro posuzováni vlivu VTE na bezpečnost silničního provozu a označilo tuto oblast	

Poř. č.	Připomínkové místo	Číslo jednací	Článek	AO	Připomínka	Vyhodnocení
					za metodickou mezeru a současně připustilo existenci odborně diskutovaných vizuálních a percepčních vlivů (vizuální distrakce, stínové efekty, noční překážkové osvětleni). Ministerstvo dopravy připustilo existenci identifikovatelných bezpečnostních rizik spojených s VTE, například odletu ledu, havárii nebo odletu částí stavby. **VI. Dopady na obyvatelstvo** Hodnoceni vlivů na obytné prostředí je redukováno na splnění limitů. Není řešeno: o · reálné zatíženi hlukem a jeho dlouhodobé působeni na kvalitu života o · stroboskopický efekt (blikání stínů) o · změna charakteru bydlení a okolní krajiny o · možný pokles hodnoty nemovitosti Navržená vzdálenost pouhých 0,5 km od obytné zástavby dotčených sídel je z hlediska ochrany zdraví obyvatel naprosto nedostatečná. Hustota obydlení a blízkost jednotlivých sídel nese obrovské riziko obtěžováni stroboskopickým efektem a hlukem. Nikdo nezkoumal, jakým způsobem se bude zvuk produkovaný vrtulemi šířit v členitém podhorském terénu. Realizace projektů v akcelerační zóně by vedla k nenávratnému zásahu do stávajících vymezených prvků ÚSES a poškodila by nejvýznamnější hodnoty zdejší krajiny. Za neméně závažný a nepřípustný považuji rovněž zásah do kvality bydlení a života nás obyvatel. Další závažnou obavou je možný vliv provozu větrných elektráren na zdravotní stav obyvatel, zejména osob citlivých na dlouhodobé působení hluku, vibraci, infrazvuku nebo světelných efektů (stroboskopický efekt vržených stínů). V navrhované akcelerační zóně **AOV44** nebo v její bezprostřední blízkosti žiji také osoby s neurologickými a neurovývojovými obtížemi, zejména lidé trpící epilepsii či poruchami autistického spektra. U těchto osob mohou opakované světelné podněty (flicker efekt vyvolávající riziko epileptického záchvatu), změny prostředí, vibrace nebo dlouhodobý hluk vyvolávat zvýšený stres, psychickou nepohodu, vážné poruchy spánku, úzkosti nebo celkové zhoršeni zdravotního stavu. považuji za nezbytné, aby v rámci vyhodnoceni vlivů na životní prostředí a veřejné zdraví (SEA) byl před případným vymezením těchto zón důsledně, nezávisle a komplexně posouzen dopad těchto staveb na zdraví konkrétních obyvatel žijících v dotčeném území. **VII. Bezpečnost a odpovědnost** o · není **řešeno riziko havárií** (požár. pád části konstrukce, únik provozních kapalin) o · nejsou vyhodnoceny **sekundární dopady** (např. šířeni požáru do okolí, kontaminace půdy a vody) o · není jasně stanoveno, **kdo nese odpovědnost za připadnou újmu** na zdraví a majetku obyvatel o · není zajištěna **dostatečná ochrana obyvatel** v případě mimořádných události **VIII. Rozpor s právními předpisy ČR a EU** **1. Rozpor s právními předpisy ČR** Návrh není v souladu zejména se: 1. **zákonem č. 114/1992 Sb.**, a ochraně přírody a krajiny, neboť připouští zásahy do území s výskytem zvláště chráněných druhu a prvku ÚSES bez jejich dostatečné ochrany 2. **zákonem č. 100/2001 Sb.**, a posuzováni vlivů na životní prostředí, neboť neobsahuje dostatečné vyhodnoceni všech vlivů, zejména kumulativních a synergických	

Poř. č.	Připomínkové místo	Číslo jednací	Článek	AO	Připomínka	Vyhodnocení
					3. zákonem č. 334/1992 Sb., o ochraně zemědělského půdního fondu, neboť nedostatečně chrání půdy vysoké bonity 4. **stavebním zákonem (zákon č. 283/2021 Sb.)**, neboť" návrh nerespektuje cíle územního plánováni, zejména ochranu hodnot území a vyvážený rozvoj Realizaci větrných elektráren dále dochází ve vztahu k samosprávám, k účastníkům daných správních řízeni včetně obci a měst a objektivně vůči všem přímo i nepřímo dotčeným občanům naší země, k porušeni těchto ustanoveni: 1. Ústavního zákona č. 1/1993 Sb., tj. Ústavy České republiky, v těchto částech a) **Porušení Čl. 7**: Stát dbá o šetrné využíváni přírodních zdrojů a ochranu přírodního bohatství b) **Porušení Čl. 8**: zaručuje se samospráva územních samosprávných celků **Porušení Čl. 101**, odst. 1: Obec je samostatně spravována zastupitelem 2. Ústavního zákona č. 2/1993 Sb. Ve znění ústavního zákona č. 162/1998 Sb. a ústavního zákona č. 295/2021 Sb., Listina základních práv a svobod a) **Porušení Čl. 4**, odst. 3: Zákonná omezeni základních práv a svobod musí platit stejně pro všechny případy, které splňuji stanovené podmínky. Porušení Čl. 4, odst. 4: Při používáni ustanoveni o mezích základních práv a svobod musí být šetřeno jejich podstaty a smyslu. Taková omezeni nesměji být zneužívána k jiným účelům, než pro které byla stanovena. b) **Porušení Čl. 6**, odst. l: Každý má právo na život. **Porušení Čl. 11**, odst. l: Každý má právo vlastnit majetek. Vlastnické právo všech poplatníků má stejný zákonný obsah a ochranu. **Porušení Čl. 11**, odst. 3: Vlastnictví zavazuje. Nesmí být zneužito na újmu práv druhých anebo v rozporu se zákonem chráněnými obecnými zájmy. jeho výkon nesmí poškozovat lidské zdraví, přírodu a životní prostředí nad míru stanovenou zákonem. c) **Porušení Čl. 12**, odst. 1, věta první: Obydli je nedotknutelné. **2. Rozpor s právem Evropské unie – směrnice RED III** Směrnice **Evropského parlamentu a Rady (EU) 2023/2413 (tzv. RED III)** stanoví podmínky pro urychlení rozvoje obnovitelných zdrojů energie, avšak současně vyžaduje: o aby akcelerační oblasti byly vymezovány v územích s nižšími environmentálními konflikty o aby byly vyloučeny významné dopady na životní prostředí a biodiverzitu o aby byl respektován princip předcházeni škodám (do no significant harm) **V předloženém návrhu však:** dochází k vymezeni oblasti i přes prokazatelné střety s ochranou přírody (chráněné druhy, migrační koridory) > nejsou vyloučeny významné dopady, ale pouze částečně zmirňovány > nejsou dostatečně vyhodnoceny kumulativní vlivy Z těchto důvodů návrh nesplňuje podmínky stanovené směrnici RED III pro vymezováni akceleračních oblasti. **3. Princip předběžné opatrnosti** Postup, kdy jsou známé střety s ochranou přírody řešeny až následnými podmínkami, **je v rozporu s principem předběžné opatrnosti**, který je zakotven v právu EU i v českém právním řádu. Z výše uvedených důvodů je návrh v rozporu s právními předpisy a nemůže být v této podobě schválen.	

Poř. č.	Připomínkové místo	Číslo jednací	Článek	AO	Připomínka	Vyhodnocení
					IX. Závěr a požadavek Z předloženého návrhu i jeho odůvodněni vyplývá, že **dotčené území vykazuje významné střety s ochranou přírody, krajiny, vodního režimu i kvality života obyvatel.** Tyto střety nejsou odstraněny, ale pouze částečně zmirňovány navrženými podmínkami, jejichž účinnost není dostatečně prokázána. Návrh současně nevychází z dostatečně konkrétních podkladů, **neobsahuje vyhodnoceni variant řešeni a postrádá posouzeni kumulativních dopadů.** V kombinaci s **nedostatečným řešením bezpečnostních rizik a nejasným vymezením odpovědnosti za případné škody** tak představuje nepřiměřený zásah do území. Takto koncipovaný návrh je v rozporu s principem předběžné opatrnosti i se základními cíli územního plánováni, proto **požaduji vyloučeni akcelerační oblasti AOV44 Litochovice** z návrhu Změny č. 2 Územního rozvojového plánu ČR.	
10517.	Božková Marie	MMR-48233-2026-81	99cx	AOV44	Věc: **Připomínka k návrhu Změny č. 2 Územního rozvojového plánu ČR k vymezeni akcelerační oblasti AOV44 Litochovice** **PŘIPOMÍNKY K VYHODNOCENÍ VLIVŮ NÁVRHU ZMĚNY Č. 2 ÚZEMNÍHO ROZVOJOVÉHO PLÁNU NA UDRŽITELNÝ ROZVOJ ÚZEMÍ** **PŘIPOMÍNKY K NÁVRHŮM JEDNOTLIVÝCH ÚZEMNÍCH OPATŘENÍ K AKCELERAČNÍM OBLASTEM VYMEZENÝM V NÁVRHU ZMĚNY Č. 2 ÚZEMNÍHO ROZVOJOVÉHO PLÁNU** Podávám tímto připomínku k návrhu Změny č. 2 Územního rozvojového plánu ČR, konkrétně k vymezeni akcelerační oblasti AOV44 Litochovice. S navrženým vymezením zásadně nesouhlasím, neboť je v rozporu s požadavky na ochranu životního prostředí, krajiny a veřejného zdraví a vykazuje závažné nedostatky v odůvodněni i v procesu jeho přípravy. Na základě níže uvedených důvodů a zjištěných nedostatků podávám tuto připomínku. **I. Zásadní procesní a metodické nedostatky** **1. Nedostatečné odůvodněni a nepřezkoumatelnost** Klíčové parametry návrhu (počet věži, jejich rozmístění a instalovaný výkon) jsou stanoveny pouze na základě expertního odhadu bez konkrétních projektových podkladů. Takový postup znemožňuje reálné posouzeni dopadů a činí návrh nepřezkoumatelným. **2. Absence variantního řešení** Návrh neobsahuje vyhodnoceni variant ani odůvodněni výběru dané lokality z hlediska minimalizace dopadů na životní prostředí. Není posouzeno umístěni v méně konfliktních lokalitách, využiti brownfieldů a alternativní řešení. To je v rozporu s principy územního plánováni i judikaturou správních soudů. **3. Porušení principu předběžné opatrnosti** Návrh připouští existenci významných střetu (chráněné druhy, migrační koridory), které nejsou eliminovány, ale pouze zmirňovány následnými podmínkami. Takový postup je v rozporu s principem předběžné opatrnosti. **II. Krajinný ráz a vizuální dopady**	**Akceptováno částečně.** Akcelerační oblast AOV44 – Litochovice byla zmenšena. Vymezení akceleračních oblastí proběhlo na základě biologického posouzení konkrétního navrhovaného území podle § 11 odst. 3 resp. 4 ZOZE, jehož výsledky spolu s výsledky vyhodnocení vlivů na životní prostředí (SEA/VVURÚ, Příloha 5 k Z2 ÚRP) byly zapracovány do návrhu Změny č. 2 ÚRP; oblasti, u nichž autorizované osoby identifikovaly významné negativní nebo kumulativní vlivy, byly ze Z2 ÚRP vyloučeny (odůvodnění Z2 ÚRP). Zpracování VVURÚ odpovídá obsahem i strukturou požadavkům přílohy č. 4 stavebního zákona; jde o hodnocení na úrovni koncepce, nikoli na úrovni konkrétních záměrů, a tomu odpovídá i míra podrobnosti použitých podkladů. Problematika krajinného rázu byla posuzována v rámci VVURÚ, a to jak z hlediska navrhovaného souboru akceleračních oblastí jako celku, tak pro jednotlivé oblasti v kartách akceleračních oblastí (viz příloha č. 2 vyhodnocení vlivů). Vliv na krajinný ráz byl jedním z důvodů, proč bylo 16 původně uvažovaných akceleračních oblastí z návrhu zcela vypuštěno a u 48 ze zbývajících 80 oblastí pro VTE byl snížen limit maximální výšky větrných elektráren. Do územního opatření u akcelerační oblasti pro VTE je zapracována podmínka zpracování hlukové studie a minimalizace shadow flicker efektu; akcelerační oblasti jsou vymezovány v minimální vzdálenosti 500 m od obytné zástavby. Ustanovení obecně závazných právních předpisů týkajících se hlukové zátěže nejsou uplatněním Změny č. 2 ÚRP porušena. Záměry v akcelerační oblasti podléhají posouzení vlivů dle § 11 ZOZE v rámci jednotného environmentálního stanoviska; EIA dle zákona č. 100/2001 Sb. se pro záměry ve vymezených akceleračních oblastech nebude opakovaně vyhotovovat v rámci stavebního řízení (§ 11 odst. 5 ZOZE). Konkrétní záměry se nadále povolují v souladu se stavebním zákonem za podmínek stanovených v územním opatření.

Poř. č.	Připomínkové místo	Číslo jednací	Článek	AO	Připomínka	Vyhodnocení
					Hodnoceni krajinného rázu je v návrhu nedostatečné a redukované převážně na technické parametry (výška, barevnost, povrchové úpravy), nikoli na skutečný dopad na charakter území jako celku. Navrhované větrné elektrárny o výšce až cca 250 m představuji výrazně dominantní technické prvky, které zásadním způsobem mění měřítko, strukturu i vnímání krajiny. V důsledku jejich realizace dojde: ○ · k narušeni harmonického měřítka krajiny a jejího vizuálního uspořádáni ○ · ke vzniku dominantních vertikálních prvků viditelných na velké vzdálenosti ○ · ke ztrátě typického charakteru zemědělsky využívané a kulturní krajiny ○ · k negativnímu ovlivněni pohledově exponovaných lokalit a sídel v okolí Současně není dostatečně vyhodnocen kumulativní vizuální efekt více větrných elektráren v území ani jejich interakce s dalšími stávajícími či plánovanými záměry. Hodnoceni rovněž opomíjí vliv nočního osvětleni a světelných signalizačních prvků, které mohou významně narušit krajinný ráz zejména v nočních podmínkách. Krajinný ráz přitom představuje zákonem chráněnou hodnotu území a jeho ochrana nemůže být nahrazena pouze dílčími technickými opatřeními. Navržené řešení vede k faktické industrializaci krajiny, která je v rozporu s principy její ochrany a udržitelného rozvoje. Navržená lokalita se nachází v oblasti s mimořádně vysokou estetickou a harmonickou hodnotou podhorské krajiny Šumavského podhůří. Návrh Změny č. 2 ÚRP dále opomíjí bezprostřední dopady na nemovité kulturní památky v dotčených obci (např. osada Dobrš u Čepřovic, poutní místo Dobrá Voda u Milejovic s křížovou cestou, historické jádro Hoštic a vizuální osy k zřícenině hradu Helfenburk. Instalace technologických celků by nenávratně poškodila krajinný ráz a biopotenciál daného území. **III. Zemědělský půdní fond** Návrh nedostatečně hodnotí dopady na zemědělský půdní fond, a to jak z hlediska kvality půdy, tak její dlouhodobé využitelnosti. Záměr může vést k: ○ · záboru kvalitní zemědělské půdy ○ · zhutnění půdního profilu v důsledku výstavby a provozu ○ · zvýšení erozní ohroženosti ○ · fragmentaci zemědělských pozemků a zhoršeni jejich obhospodařovatelnosti Zvlášť závažné je, že výstavba větrných elektráren se v praxi často umisťuje na půdy s vysokou bonitou, tedy na zemědělský půdní fond I. a ||. třídy ochrany, které patři mezi nejcennější půdy v České republice. Tyto půdy jsou přitom zákonem chráněny a jejich zábor by měl být pouze výjimečný a řádně odůvodněný, což v tomto případě není splněno. Současně návrh vychází z nepodložených předpokladů o stavu melioračních systémů a nehodnotí jejich skutečnou funkčnost ani dopady případného narušeni. Ochrana kvalitní zemědělské půdy představuje zásadní veřejný zájem, který není v návrhu dostatečně respektován. **IV. Kumulativní a synergické dopady** Zcela chybí vyhodnoceni kumulativních dopadů: ○ · nejsou vyhodnoceny kumulativní dopady vice větrných elektráren v území	Při vymezování akceleračních oblastí byly zohledněny požadavky nařízení vlády č. 507/2025 Sb. Územní opatření stanoví podmínky zajišťující ochranu zemědělského hospodaření v akceleračních oblastech. Kumulativní a synergické vlivy byly posuzovány v rámci SEA/VVURÚ; jejich výsledky byly promítnuty do vymezení akceleračních oblastí a podmínek územních opatření. Územní plánování na celostátní úrovni je výkonem státní správy; ústavou zaručená samospráva obcí (čl. 8, 100, 101 Ústavy ČR) tím není dotčena.

Poř. č.	Připomínkové místo	Číslo jednací	Článek	AO	Připomínka	Vyhodnocení
					○ · dochází ke sčítáni negativních vlivu (hluk, vizuální zátěž, zásahy do krajiny) ○ · kumulace může mít zásadní vliv na kvalitu života, který jednotlivé posouzeni nepostihuje Tyto skutečnosti představuji zásadní nedostatek návrhu, neboť dopady na obyvatelstvo nejsou posouzeny komplexně. Hrozí nevratná degradace území. Region se tak z venkovského pohorského prostoru stane zónou obklíčenou desítkami VTE, což bude mít vliv na atraktivitu krajiny Šumavského podhůří. **V. Technická a bezpečnostní rizika** Není dostatečně řešeno: ○ · riziko odletu ledu z rotoru v zimním období (ohroženi osob, dopravy a majetku v okolí) ○ · riziko zásahu bleskem a následného poškozeni zařízeni nebo vzniku požáru ○ · riziko požáru technologických části (např. generátor, kabeláž, transformátory), který je obtížně zvládnutelný zásahovými složkami vzhledem k výšce zařízeni a omezené dostupnosti ○ · riziko pádu části konstrukce nebo jejich uvolněni při extrémních povětrnostních podmínkách ○ · sekundární dopady havárii (šířeni požáru do krajiny, kontaminace půdy a vody provozními kapalinami) Uvedená rizika nejsou v návrhu dostatečně vyhodnocena, zejména ve vztahu k blízkosti obydli, komunikaci a využívané krajiny. Současně není jasně stanoveno, kdo nese odpovědnost za případné škody na zdraví, majetku a životním prostředí. Ministerstvo vnitra – generální ředitelství HZS ČR ve svém oficiálním vyjádřeni ze dne 6. 2. 2026 potvrdilo, že v České republice dosud neexistuje komplexní právní ani metodická úprava požární bezpečnosti větrných elektráren. Současně uvedlo, že nejsou stanoveny konkrétní minimální odstupové vzdálenosti těchto staveb od lesních porostů či obytné zástavby z hlediska požárního rizika a že zásah jednotek požární ochrany je v případě požáru VTE převážně pouze defenzivní. Tato skutečnost potvrzuje, že stát dosud nemá komplexně řešenou požární bezpečnost těchto staveb, přestože jsou navrhovány ve stále větším rozsahu, často v blízkosti lesních porostů, chráněných území, zemědělské krajiny či obytné zástavby. Z tohoto důvodu považujeme za nezbytné důsledné individuální posouzeni požárních a bezpečnostních rizik v rámci procesu EIA a navazujících řízeni. Ministerstvo dopravy ve svém vyjádřeni č. j. MD-22459/2026-940/3 připustilo, že v ČR neexistuje samostatná metodika pro posuzováni vlivu VTE na bezpečnost silničního provozu a označilo tuto oblast za metodickou mezeru a současně připustilo existenci odborně diskutovaných vizuálních a percepčních vlivů (vizuální distrakce, stínové efekty, noční překážkové osvětleni). Ministerstvo dopravy připustilo existenci identifikovatelných bezpečnostních rizik spojených s VTE, například odletu ledu, havárii nebo odletu částí stavby. **VI. Dopady na obyvatelstvo** Hodnoceni vlivů na obytné prostředí je redukováno na splnění limitů. Není řešeno: ○ · reálné zatíženi hlukem a jeho dlouhodobé působeni na kvalitu života ○ · stroboskopický efekt (blikání stínů) ○ · změna charakteru bydlení a okolní krajiny ○ · možný pokles hodnoty nemovitosti Navržená vzdálenost pouhých 0,5 km od obytné zástavby dotčených sídel je z hlediska ochrany zdraví obyvatel naprosto nedostatečná. Hustota obydlení a blízkost jednotlivých sídel nese obrovské riziko obtěžováni stroboskopickým efektem a hlukem. Nikdo nezkoumal, jakým způsobem se bude zvuk produkovaný vrtulemi šířit v členitém podhorském terénu.	

Poř. č.	Připomínkové místo	Číslo jednací	Článek	AO	Připomínka	Vyhodnocení
					Realizace projektů v akcelerační zóně by vedla k nenávratnému zásahu do stávajících vymezených prvků ÚSES a poškodila by nejvýznamnější hodnoty zdejší krajiny. Za neméně závažný a nepřípustný považuji rovněž zásah do kvality bydlení a života nás obyvatel. Další závažnou obavou je možný vliv provozu větrných elektráren na zdravotní stav obyvatel, zejména osob citlivých na dlouhodobé působení hluku, vibraci, infrazvuku nebo světelných efektů (stroboskopický efekt vržených stínů). V navrhované akcelerační zóně **AOV44** nebo v její bezprostřední blízkosti žiji také osoby s neurologickými a neurovývojovými obtížemi, zejména lidé trpící epilepsii či poruchami autistického spektra. U těchto osob mohou opakované světelné podněty (flicker efekt vyvolávající riziko epileptického záchvatu), změny prostředí, vibrace nebo dlouhodobý hluk vyvolávat zvýšený stres, psychickou nepohodu, vážné poruchy spánku, úzkosti nebo celkové zhoršeni zdravotního stavu. považuji za nezbytné, aby v rámci vyhodnoceni vlivů na životní prostředí a veřejné zdraví (SEA) byl před případným vymezením těchto zón důsledně, nezávisle a komplexně posouzen dopad těchto staveb na zdraví konkrétních obyvatel žijících v dotčeném území. **VII. Bezpečnost a odpovědnost** o · není **řešeno riziko havárií** (požár. pád části konstrukce, únik provozních kapalin) o · nejsou vyhodnoceny **sekundární dopady** (např. šířeni požáru do okolí, kontaminace půdy a vody) o · není jasně stanoveno, **kdo nese odpovědnost za připadnou újmu** na zdraví a majetku obyvatel o · není zajištěna **dostatečná ochrana obyvatel** v případě mimořádných událostí **VIII. Rozpor s právními předpisy ČR a EU** **1. Rozpor s právními předpisy ČR** Návrh není v souladu zejména se: 1. **zákonem č. 114/1992 Sb.**, a ochraně přírody a krajiny, neboť připouští zásahy do území s výskytem zvláště chráněných druhu a prvku ÚSES bez jejich dostatečné ochrany 2. **zákonem č. 100/2001 Sb.**, a posuzováni vlivů na životní prostředí, neboť neobsahuje dostatečné vyhodnoceni všech vlivů, zejména kumulativních a synergických 3. zákonem č. 334/1992 Sb., o ochraně zemědělského půdního fondu, neboť nedostatečně chrání půdy vysoké bonity 4. **stavebním zákonem (zákon č. 283/2021 Sb.)**, neboť" návrh nerespektuje cíle územního plánováni, zejména ochranu hodnot území a vyvážený rozvoj Realizaci větrných elektráren dále dochází ve vztahu k samosprávám, k účastníkům daných správních řízeni včetně obci a měst a objektivně vůči všem přímo i nepřímo dotčeným občanům naší země, k porušeni těchto ustanoveni: 1. Ústavního zákona č. 1/1993 Sb., tj. Ústavy České republiky, v těchto částech a) **Porušení Čl. 7**: Stát dbá o šetrné využíváni přírodních zdrojů a ochranu přírodního bohatství b) **Porušení Čl. 8**: zaručuje se samospráva územních samosprávných celků **Porušení Čl. 101**, odst. 1: Obec je samostatně spravována zastupitelem 2. Ústavního zákona č. 2/1993 Sb. Ve znění ústavního zákona č. 162/1998 Sb. a ústavního zákona č. 295/2021 Sb., Listina základních práv a svobod	

Poř. č.	Připomínkové místo	Číslo jednací	Článek	AO	Připomínka	Vyhodnocení
					a) **Porušení Čl. 4**, odst. 3: Zákonná omezeni základních práv a svobod musí platit stejně pro všechny případy, které splňuji stanovené podmínky. Porušení Čl. 4, odst. 4: Při používáni ustanoveni o mezích základních práv a svobod musí být šetřeno jejich podstaty a smyslu. Taková omezeni nesměji být zneužívána k jiným účelům, než pro které byla stanovena. b) **Porušení Čl. 6**, odst. l: Každý má právo na život. **Porušení Čl. 11**, odst. l: Každý má právo vlastnit majetek. Vlastnické právo všech poplatníků má stejný zákonný obsah a ochranu. **Porušení Čl. 11**, odst. 3: Vlastnictví zavazuje. Nesmí být zneužito na újmu práv druhých anebo v rozporu se zákonem chráněnými obecnými zájmy. jeho výkon nesmí poškozovat lidské zdraví, přírodu a životní prostředí nad míru stanovenou zákonem. c) **Porušení Čl. 12**, odst. 1, věta první: Obydli je nedotknutelné. **2. Rozpor s právem Evropské unie – směrnice RED III** Směrnice **Evropského parlamentu a Rady (EU) 2023/2413 (tzv. RED III)** stanoví podmínky pro urychlení rozvoje obnovitelných zdrojů energie, avšak současně vyžaduje: o aby akcelerační oblasti byly vymezovány v územích s nižšími environmentálními konflikty o aby byly vyloučeny významné dopady na životní prostředí a biodiverzitu o aby byl respektován princip předcházeni škodám (do no significant harm) **V předloženém návrhu však:** dochází k vymezeni oblasti i přes prokazatelné střety s ochranou přírody (chráněné druhy, migrační koridory) > nejsou vyloučeny významné dopady, ale pouze částečně zmirňovány > nejsou dostatečně vyhodnoceny kumulativní vlivy Z těchto důvodů návrh nesplňuje podmínky stanovené směrnici RED III pro vymezováni akceleračních oblasti. **3. Princip předběžné opatrnosti** Postup, kdy jsou známé střety s ochranou přírody řešeny až následnými podmínkami, **je v rozporu s principem předběžné opatrnosti**, který je zakotven v právu EU i v českém právním řádu. Z výše uvedených důvodů je návrh v rozporu s právními předpisy a nemůže být v této podobě schválen. **<u>IX. Závěr a požadavek</u>** Z předloženého návrhu i jeho odůvodněni vyplývá, že **dotčené území vykazuje významné střety s ochranou přírody, krajiny, vodního režimu i kvality života obyvatel.** Tyto střety nejsou odstraněny, ale pouze částečně zmirňovány navrženými podmínkami, jejichž účinnost není dostatečně prokázána. Návrh současně nevychází z dostatečně konkrétních podkladů, **neobsahuje vyhodnoceni variant řešeni a postrádá posouzeni kumulativních dopadů.** V kombinaci s **nedostatečným řešením bezpečnostních rizik a nejasným vymezením odpovědnosti za případné škody** tak představuje nepřiměřený zásah do území. Takto koncipovaný návrh je v rozporu s principem předběžné opatrnosti i se základními cíli územního plánováni, proto **požaduji vyloučeni akcelerační oblasti AOV44 Litochovice** z návrhu Změny č. 2 Územního rozvojového plánu ČR.	
10518.	Důra Antonín	MMR-48234-2026-81	99cx	AOV44	Věc: **<u>Připomínka k návrhu Změny č. 2 Územního rozvojového plánu ČR k vymezeni akcelerační oblasti AOV44 Litochovice</u>**	**Akceptováno částečně.** Akcelerační oblast AOV44 – Litochovice byla zmenšena.

Poř. č.	Připomínkové místo	Číslo jednací	Článek	AO	Připomínka	Vyhodnocení
					PŘIPOMÍNKY K VYHODNOCENÍ VLIVŮ NÁVRHU ZMĚNY Č. 2 ÚZEMNÍHO ROZVOJOVÉHO PLÁNU NA UDRŽITELNÝ ROZVOJ ÚZEMÍ **PŘIPOMÍNKY K NÁVRHŮM JEDNOTLIVÝCH ÚZEMNÍCH OPATŘENÍ K AKCELERAČNÍM OBLASTEM VYMEZENÝM V NÁVRHU ZMĚNY Č. 2 ÚZEMNÍHO ROZVOJOVÉHO PLÁNU** Podávám tímto připomínku k návrhu Změny č. 2 Územního rozvojového plánu ČR, konkrétně k vymezeni akcelerační oblasti AOV44 Litochovice. S navrženým vymezením zásadně nesouhlasím, neboť je v rozporu s požadavky na ochranu životního prostředí, krajiny a veřejného zdraví a vykazuje závažné nedostatky v odůvodněni i v procesu jeho přípravy. Na základě níže uvedených důvodů a zjištěných nedostatků podávám tuto připomínku. **I. Zásadní procesní a metodické nedostatky** **1. Nedostatečné odůvodněni a nepřezkoumatelnost** Klíčové parametry návrhu (počet věži, jejich rozmístění a instalovaný výkon) jsou stanoveny pouze na základě expertního odhadu bez konkrétních projektových podkladů. Takový postup znemožňuje reálné posouzeni dopadů a činí návrh nepřezkoumatelným. **2. Absence variantního řešení** Návrh neobsahuje vyhodnoceni variant ani odůvodněni výběru dané lokality z hlediska minimalizace dopadů na životní prostředí. Není posouzeno umístěni v méně konfliktních lokalitách, využiti brownfieldů a alternativní řešení. To je v rozporu s principy územního plánováni i judikaturou správních soudů. **3. Porušení principu předběžné opatrnosti** Návrh připouští existenci významných střetu (chráněné druhy, migrační koridory), které nejsou eliminovány, ale pouze zmirňovány následnými podmínkami. Takový postup je v rozporu s principem předběžné opatrnosti. **II. Nedostatky v oblasti ochrany přírody a krajiny** **1. Zvláště chráněné druhy** V území byl prokázán nebo nelze vyloučit výskyt řady zvláště chráněných druhů ptáků, netopýrů a dalších živočichů (např. čáp bílý, motáci, orel mořský, výr velký). Navržená opatřeni jako je monitoring, vypínání turbín, odpuzovače, nepředstavuji prevenci, ale pouze zmírněni dopadů. **2. Migrační koridory a fragmentace krajiny** Území zasahuje do migračního koridoru velkých savců (vlk, rys, los). Deklarované zachováni Prostupnosti neodpovídá realitě, nebot" dochází k bariérovému efektu a k fragmentaci území **3. ÚSES** Návrh připouští zásahy do biokoridoru, což je v rozporu s jejich funkci a může vést k narušeni ekologické stability území. **4. Netopýři, hmyz a potravní řetězce**	Vymezení akceleračních oblastí proběhlo na základě biologického posouzení konkrétního navrhovaného území podle § 11 odst. 3 resp. 4 ZOZE, jehož výsledky spolu s výsledky vyhodnocení vlivů na životní prostředí (SEA/VVURÚ, Příloha 5 k Z2 ÚRP) byly zapracovány do návrhu Změny č. 2 ÚRP; oblasti, u nichž autorizované osoby identifikovaly významné negativní nebo kumulativní vlivy, byly ze Z2 ÚRP vyloučeny (odůvodnění Z2 ÚRP). Zpracování VVURÚ odpovídá obsahem i strukturou požadavkům přílohy č. 4 stavebního zákona; jde o hodnocení na úrovni koncepce, nikoli na úrovni konkrétních záměrů, a tomu odpovídá i míra podrobnosti použitých podkladů. Pro vymezení akceleračních oblastí byla využita vrstva území významných pro ptáky zpracovaná Českou společností ornitologickou (ČSO) na základě metodiky BirdLife International a vrstva území významných pro netopýry dle podkladů ČESON; ochrana chráněných druhů je zajištěna podmínkami zahrnutými do územních opatření, zejména povinností monitoringu mortality a selektivních odstávek v kolizně rizikovém období. Akcelerační oblasti v souladu se ZOZE a nařízením vlády č. 507/2025 Sb. nelze vymezovat na území lokalit soustavy Natura 2000. Vyhodnocení vlivů na lokality soustavy Natura 2000 bylo provedeno jako součást VVURÚ v souladu s § 45i zákona č. 114/1992 Sb. Problematika krajinného rázu byla posuzována v rámci VVURÚ, a to jak z hlediska navrhovaného souboru akceleračních oblastí jako celku, tak pro jednotlivé oblasti v kartách akceleračních oblastí (viz příloha č. 2 vyhodnocení vlivů). Vliv na krajinný ráz byl jedním z důvodů, proč bylo 16 původně uvažovaných akceleračních oblastí z návrhu zcela vypuštěno a u 48 ze zbývajících 80 oblastí pro VTE byl snížen limit maximální výšky větrných elektráren. Do územního opatření u akcelerační oblasti pro VTE je zapracována podmínka zpracování hlukové studie a minimalizace shadow flicker efektu; akcelerační oblasti jsou vymezovány v minimální vzdálenosti 500 m od obytné zástavby. Ustanovení obecně závazných právních předpisů týkajících se hlukové zátěže nejsou uplatněním Změny č. 2 ÚRP porušena. Záměry v akcelerační oblasti podléhají posouzení vlivů dle § 11 ZOZE v rámci jednotného environmentálního stanoviska; EIA dle zákona č. 100/2001 Sb. se pro záměry ve vymezených akceleračních oblastech nebude opakovaně vyhotovovat v rámci stavebního řízení (§ 11 odst. 5 ZOZE). Konkrétní záměry se nadále povolují v souladu se stavebním zákonem za podmínek stanovených v územním opatření. Při vymezování akceleračních oblastí byly zohledněny požadavky nařízení vlády č. 507/2025 Sb. Územní opatření

Poř. č.	Připomínkové místo	Číslo jednací	Článek	AO	Připomínka	Vyhodnocení
					Ochrana je řešena až následným monitoringem, nikoli prevenci, což neodpovídá principům ochrany přírody. Střet s regionálními a lokálními biokoridory. V dotčeném území jsou vymezeny prvky ÚSES, a to regionální biokoridory (RBK) RBK70 Velká Kakada - Vrchy u Kuřiman, RBK81 Vrchy u Kuřiman - Manina, RBK86 Helfenburk - Vrchy u Kuřiman (RBK81), RBK89 Niva pod Volyni - Betaň, RBK95 Betaň - Manina, a regionální biocentra (RBC) RBC43 Betaň, RBC42 Manina a RBC74 Helfenburk. Tyto biokoridory a biocentra zajišťují biologickou ochranu stávajících stanovišť biotu v území, krajinotvornou ochranu ce|kového krajinného prostředí a zároveň ochranu stávající zeleně. Umístění větrných elektráren v těchto trasách vytvoří nepropustnou bariéru, což vede k izolaci biotopů a postupné degradaci místní biodiverzity. Akcelerační zóny mají být dle zákona 249/2025 Sb. (ZOZE) vymezeny tak, aby neměly významný dopad na životní prostředí. Průnik zóny s funkčními biokoridory a biocentry tento princip přímo porušuje. Ochrana ptactva: V případě větrných elektráren stávající biokoridory slouží jako hlavni tahy pro chráněné druhy ptáků, u kterých hrozí přímé riziko kolizi s rotory turbín. Samostatná výstavba přináší devastaci krajiny v důsledku dopravy tisíců tun materiálu po nevyhovujících komunikacích a tím pádem i stavby nutných příjezdových cest, káceni porostů kvůli napojeni k elektrárnám a zhutněni půd kvůli nutnosti dopravit materiály na místo určeni. jedná se o tisíce tun a stovky automobilů a jeřábů. **<u>III. Krajinný ráz a vizuální dopady</u>** Hodnoceni krajinného rázu je v návrhu nedostatečné a redukované převážně na technické parametry (výška, barevnost, povrchové úpravy), nikoli na skutečný dopad na charakter území jako celku. Navrhované větrné elektrárny o výšce až cca 250 m představuji výrazně dominantní technické prvky, které zásadním způsobem mění měřítko, strukturu i vnímání krajiny. V důsledku jejich realizace dojde: o · k narušeni harmonického měřítka krajiny a jejího vizuálního uspořádáni o · ke vzniku dominantních vertikálních prvků viditelných na velké vzdálenosti o · ke ztrátě typického charakteru zemědělsky využívané a kulturní krajiny o · k negativnímu ovlivněni pohledově exponovaných lokalit a sídel v okolí Současně není dostatečně vyhodnocen kumulativní vizuální efekt více větrných elektráren v území ani jejich interakce s dalšími stávajícími či plánovanými záměry. Hodnoceni rovněž opomíjí vliv nočního osvětleni a světelných signalizačních prvků, které mohou významně narušit krajinný ráz zejména v nočních podmínkách. Krajinný ráz přitom představuje zákonem chráněnou hodnotu území a jeho ochrana nemůže být nahrazena pouze dílčími technickými opatřeními. Navržené řešení vede k faktické industrializaci krajiny, která je v rozporu s principy její ochrany a udržitelného rozvoje. Navržená lokalita se nachází v oblasti s mimořádně vysokou estetickou a harmonickou hodnotou podhorské krajiny Šumavského podhůří. Návrh Změny č. 2 ÚRP dále opomíjí bezprostřední dopady na nemovité kulturní památky v dotčených obci (např. osada Dobrš u Čepřovic,	stanoví podmínky zajišťující ochranu zemědělského hospodaření v akceleračních oblastech. Kumulativní a synergické vlivy byly posuzovány v rámci SEA/VVURÚ; jejich výsledky byly promítnuty do vymezení akceleračních oblastí a podmínek územních opatření. Variantní řešení nejsou relevantním územně plánovacím nástrojem pro vymezování lokalit pro OZE. Územní plánování na celostátní úrovni je výkonem státní správy; ústavou zaručená samospráva obcí (čl. 8, 100, 101 Ústavy ČR) tím není dotčena.

Poř. č.	Připomínkové místo	Číslo jednací	Článek	AO	Připomínka	Vyhodnocení
					poutní místo Dobrá Voda u Milejovic s křížovou cestou, historické jádro Hoštic a vizuální osy k zřícenině hradu Helfenburk. Instalace technologických celků by nenávratně poškodila krajinný ráz a biopotenciál daného území. **<u>IV. Vodní režim a klimatické dopady</u>** Návrh nedostatečně posuzuje dopady na vodní režim a mikroklimatické podmínky v území. Realizace větrných elektráren a související infrastruktury (zpevněné plochy, přístupové komunikace, základy staveb) vede k: ○ · omezeni přirozené infiltrace srážkové vody do půdy ○ · změně odtokových poměru v území ○ · narušeni retenční schopnosti krajiny ○ · zvýšeni rizika lokálního vysychání pudy a krajiny Stanovené minimální odstupy od vodních toku (např. 8 m) nereflektuji skutečný rozsah možných hydrologických dopadů. Současně není vyhodnocen vliv na mikroklima krajiny, zejména ve vztahu k zadržování vody, proudění vzduchu a celkové stabilitě krajinného prostředí. Zhutněni i samotná výstavba VTE může zasáhnout prameny, spodní vody, porušit prostupnost půd a jednotlivých vrstev půdního profilu. V kontextu probíhající klimatické změny je přitom ochrana vodního režimu a schopnosti krajiny zadržovat vodu zásadním veřejným zájmem. V mnoha obcích dotčených návrhem navíc není vybudován veřejný vodovod a obyvatelé jsou závislí na individuálních zdrojích vody, zejména na studních. Mám proto vážné obavy, že realizace větrných elektráren a s ní spojené hlubinné zásahy do podloží, stavební práce, zhutněni půdy a změny hydrogeologických poměrů mohou negativně ovlivnit spodní vody, prameny i vydatnost studni v okolí. Tyto zdroje přitom neslouží pouze jako zdroj pitné vody, ale zajišťuji i běžný chod domácnosti, hygienu, vytápěni, provoz technologii a další základní životní potřeby. Jakékoli negativní ovlivněni spodních vod, pramenů nebo přirozeného vsakováni vody do krajiny tak může přímo ohrozit zásobováni obyvatel vodou a významně zasáhnout do základních životních podmínek v dotčeném území. Současně upozorňuji, že v případě narušeni nebo ztráty spodních vod není možné tuto situaci jednoduše ani okamžitě řešit. V dotčeném území často neexistuje alternativní zdroj vody ani možnost rychlého napojeni na veřejný vodovod. Obnoveni spodních vod může být dlouhodobé nebo i nevratné a případné náhradní řešeni by pro vlastníky znamenalo vysoké finanční náklady a zásadní zásah do kvality života. Dům bez zajištěného zdroje vody se stává prakticky neobyvatelným a zároveň výrazně ztrácí svou hodnotu. **<u>V. Zemědělský půdní fond</u>** Návrh nedostatečně hodnotí dopady na zemědělský půdní fond, a to jak z hlediska kvality půdy, tak její dlouhodobé využitelnosti. Záměr může vést k: ○ · záboru kvalitní zemědělské půdy ○ · zhutnění půdního profilu v důsledku výstavby a provozu ○ · zvýšení erozní ohroženosti ○ · fragmentaci zemědělských pozemků a zhoršeni jejich obhospodařovatelnosti Zvlášť závažné je, že výstavba větrných elektráren se v praxi často umisťuje na půdy s vysokou bonitou, tedy na zemědělský půdní fond I. a II. třídy ochrany, které patři mezi nejcennější půdy v České republice. Tyto půdy jsou přitom zákonem chráněny a jejich zábor by měl být pouze výjimečný a řádně odůvodněný, což v tomto případě není splněno.	

Poř. č.	Připomínkové místo	Číslo jednací	Článek	AO	Připomínka	Vyhodnocení
					Současně návrh vychází z nepodložených předpokladů o stavu melioračních systémů a nehodnotí jejich skutečnou funkčnost ani dopady případného narušeni. Ochrana kvalitní zemědělské půdy představuje zásadní veřejný zájem, který není v návrhu dostatečně respektován. **VI. Kumulativní a synergické dopady** Zcela chybí vyhodnoceni kumulativních dopadů: o · nejsou vyhodnoceny kumulativní dopady vice větrných elektráren v území o · dochází ke sčítáni negativních vlivu (hluk, vizuální zátěž, zásahy do krajiny) o · kumulace může mít zásadní vliv na kvalitu života, který jednotlivé posouzeni nepostihuje Tyto skutečnosti představuji zásadní nedostatek návrhu, neboť dopady na obyvatelstvo nejsou posouzeny komplexně. Hrozí nevratná degradace území. Region se tak z venkovského pohorského prostoru stane zónou obklíčenou desítkami VTE, což bude mít vliv na atraktivitu krajiny Šumavského podhůří. **VII. Technická a bezpečnostní rizika** Není dostatečně řešeno: o · riziko odletu ledu z rotoru v zimním období (ohroženi osob, dopravy a majetku v okolí) o · riziko zásahu bleskem a následného poškozeni zařízeni nebo vzniku požáru o · riziko požáru technologických části (např. generátor, kabeláž, transformátory), který je obtížně zvládnutelný zásahovými složkami vzhledem k výšce zařízeni a omezené dostupnosti o · riziko pádu části konstrukce nebo jejich uvolněni při extrémních povětrnostních podmínkách o · sekundární dopady havárii (šířeni požáru do krajiny, kontaminace půdy a vody provozními kapalinami) Uvedená rizika nejsou v návrhu dostatečně vyhodnocena, zejména ve vztahu k blízkosti obydli, komunikaci a využívané krajiny. Současně není jasně stanoveno, kdo nese odpovědnost za případné škody na zdraví, majetku a životním prostředí. Ministerstvo vnitra – generální ředitelství HZS ČR ve svém oficiálním vyjádřeni ze dne 6. 2. 2026 potvrdilo, že v České republice dosud neexistuje komplexní právní ani metodická úprava požární bezpečnosti větrných elektráren. Současně uvedlo, že nejsou stanoveny konkrétní minimální odstupové vzdálenosti těchto staveb od lesních porostů či obytné zástavby z hlediska požárního rizika a že zásah jednotek požární ochrany je v případě požáru VTE převážně pouze defenzivní. Tato skutečnost potvrzuje, že stát dosud nemá komplexně řešenou požární bezpečnost těchto staveb, přestože jsou navrhovány ve stále větším rozsahu, často v blízkosti lesních porostů, chráněných území, zemědělské krajiny či obytné zástavby. Z tohoto důvodu považujeme za nezbytné důsledné individuální posouzeni požárních a bezpečnostních rizik v rámci procesu EIA a navazujících řízeni. Ministerstvo dopravy ve svém vyjádřeni č. j. MD-22459/2026-940/3 připustilo, že v ČR neexistuje samostatná metodika pro posuzováni vlivu VTE na bezpečnost silničního provozu a označilo tuto oblast za metodickou mezeru a současně připustilo existenci odborně diskutovaných vizuálních a percepčních vlivů (vizuální distrakce, stínové efekty, noční překážkové osvětleni). Ministerstvo dopravy připustilo existenci identifikovatelných bezpečnostních rizik spojených s VTE, například odletu ledu, havárii nebo odletu částí stavby. **VIII. Dopady na obyvatelstvo** Hodnoceni vlivů na obytné prostředí je redukováno na splnění limitů. Není řešeno: o · reálné zatíženi hlukem a jeho dlouhodobé působeni na kvalitu života o · stroboskopický efekt (blikání stínů)	

Poř. č.	Připomínkové místo	Číslo jednací	Článek	AO	Připomínka	Vyhodnocení
					○ · změna charakteru bydlení a okolní krajiny ○ · možný pokles hodnoty nemovitosti Navržená vzdálenost pouhých 0,5 km od obytné zástavby dotčených sídel je z hlediska ochrany zdraví obyvatel naprosto nedostatečná. Hustota obydlení a blízkost jednotlivých sídel nese obrovské riziko obtěžováni stroboskopickým efektem a hlukem. Nikdo nezkoumal, jakým způsobem se bude zvuk produkovaný vrtulemi šířit v členitém podhorském terénu. Realizace projektů v akcelerační zóně by vedla k nenávratnému zásahu do stávajících vymezených prvků ÚSES a poškodila by nejvýznamnější hodnoty zdejší krajiny. Za neméně závažný a nepřípustný považuji rovněž zásah do kvality bydlení a života nás obyvatel. Další závažnou obavou je možný vliv provozu větrných elektráren na zdravotní stav obyvatel, zejména osob citlivých na dlouhodobé působení hluku, vibraci, infrazvuku nebo světelných efektů (stroboskopický efekt vržených stínů). V navrhované akcelerační zóně **AOV44** nebo v její bezprostřední blízkosti žiji také osoby s neurologickými a neurovývojovými obtížemi, zejména lidé trpící epilepsii či poruchami autistického spektra. U těchto osob mohou opakované světelné podněty (flicker efekt vyvolávající riziko epileptického záchvatu), změny prostředí, vibrace nebo dlouhodobý hluk vyvolávat zvýšený stres, psychickou nepohodu, vážné poruchy spánku, úzkosti nebo celkové zhoršeni zdravotního stavu. považuji za nezbytné, aby v rámci vyhodnoceni vlivů na životní prostředí a veřejné zdraví (SEA) byl před případným vymezením těchto zón důsledně, nezávisle a komplexně posouzen dopad těchto staveb na zdraví konkrétních obyvatel žijících v dotčeném území. **<u>IX. Bezpečnost a odpovědnost</u>** ○ · není **řešeno riziko havárií** (požár. pád části konstrukce, únik provozních kapalin) ○ · nejsou vyhodnoceny **sekundární dopady** (např. šířeni požáru do okolí, kontaminace půdy a vody) ○ · není jasně stanoveno, **kdo nese odpovědnost za připadnou újmu** na zdraví a majetku obyvatel ○ · není zajištěna **dostatečná ochrana obyvatel** v případě mimořádných události **<u>X. Rozpor s právními předpisy ČR a EU</u>** **1. Rozpor s právními předpisy ČR** Návrh není v souladu zejména se: 1. **zákonem č. 114/1992 Sb.**, a ochraně přírody a krajiny, neboť připouští zásahy do území s výskytem zvláště chráněných druhu a prvku ÚSES bez jejich dostatečné ochrany 2. **zákonem č. 100/2001 Sb.**, a posuzováni vlivů na životní prostředí, neboť neobsahuje dostatečné vyhodnoceni všech vlivů, zejména kumulativních a synergických 3. zákonem č. 334/1992 Sb., o ochraně zemědělského půdního fondu, neboť nedostatečně chrání půdy vysoké bonity 4. **stavebním zákonem (zákon č. 283/2021 Sb.)**, neboť" návrh nerespektuje cíle územního plánováni, zejména ochranu hodnot území a vyvážený rozvoj Realizaci větrných elektráren dále dochází ve vztahu k samosprávám, k účastníkům daných správních řízeni včetně obci a měst a objektivně vůči všem přímo i nepřímo dotčeným občanům naší země, k porušeni těchto ustanoveni:	

Poř. č.	Připomínkové místo	Číslo jednací	Článek	AO	Připomínka	Vyhodnocení
					1. Ústavního zákona č. 1/1993 Sb., tj. Ústavy České republiky, v těchto částech a) **Porušení Čl. 7**: Stát dbá o šetrné využíváni přírodních zdrojů a ochranu přírodního bohatství b) **Porušení Čl. 8**: zaručuje se samospráva územních samosprávných celků **Porušení Čl. 101**, odst. 1: Obec je samostatně spravována zastupitelem 2. Ústavního zákona č. 2/1993 Sb. Ve znění ústavního zákona č. 162/1998 Sb. a ústavního zákona č. 295/2021 Sb., Listina základních práv a svobod a) **Porušení Čl. 4**, odst. 3: Zákonná omezeni základních práv a svobod musí platit stejně pro všechny případy, které splňuji stanovené podmínky. Porušení Čl. 4, odst. 4: Při používáni ustanoveni o mezích základních práv a svobod musí být šetřeno jejich podstaty a smyslu. Taková omezeni nesměji být zneužívána k jiným účelům, než pro které byla stanovena. b) **Porušení Čl. 6**, odst. l: Každý má právo na život. **Porušení Čl. 11**, odst. l: Každý má právo vlastnit majetek. Vlastnické právo všech poplatníků má stejný zákonný obsah a ochranu. **Porušení Čl. 11**, odst. 3: Vlastnictví zavazuje. Nesmí být zneužito na újmu práv druhých anebo v rozporu se zákonem chráněnými obecnými zájmy. jeho výkon nesmí poškozovat lidské zdraví, přírodu a životní prostředí nad míru stanovenou zákonem. c) **Porušení Čl. 12**, odst. 1, věta první: Obydli je nedotknutelné. **2. Rozpor s právem Evropské unie – směrnice RED III** Směrnice **Evropského parlamentu a Rady (EU) 2023/2413 (tzv. RED III)** stanoví podmínky pro urychlení rozvoje obnovitelných zdrojů energie, avšak současně vyžaduje: o aby akcelerační oblasti byly vymezovány v územích s nižšími environmentálními konflikty o aby byly vyloučeny významné dopady na životní prostředí a biodiverzitu o aby byl respektován princip předcházeni škodám (do no significant harm) **V předloženém návrhu však:** dochází k vymezeni oblasti i přes prokazatelné střety s ochranou přírody (chráněné druhy, migrační koridory) > nejsou vyloučeny významné dopady, ale pouze částečně zmirňovány > nejsou dostatečně vyhodnoceny kumulativní vlivy Z těchto důvodů návrh nesplňuje podmínky stanovené směrnici RED Ill pro vymezováni akceleračních oblasti. **3. Princip předběžné opatrnosti** Postup, kdy jsou známé střety s ochranou přírody řešeny až následnými podmínkami, **je v rozporu s principem předběžné opatrnosti**, který je zakotven v právu EU i v českém právním řádu. Z výše uvedených důvodů je návrh v rozporu s právními předpisy a nemůže být v této podobě schválen. **<u>XI. Závěr a požadavek</u>** Z předloženého návrhu i jeho odůvodněni vyplývá, že **dotčené území vykazuje významné střety s ochranou přírody, krajiny, vodního režimu i kvality života obyvatel.** Tyto střety nejsou odstraněny, ale pouze částečně zmirňovány navrženými podmínkami, jejichž účinnost není dostatečně prokázána. Návrh současně nevychází z dostatečně konkrétních podkladů, **neobsahuje vyhodnoceni variant řešeni a postrádá posouzeni kumulativních dopadů.** V kombinaci s **nedostatečným řešením bezpečnostních rizik a nejasným vymezením odpovědnosti za případné škody** tak představuje nepřiměřený zásah do území.	

Poř. č.	Připomínkové místo	Číslo jednací	Článek	AO	Připomínka	Vyhodnocení
					Takto koncipovaný návrh je v rozporu s principem předběžné opatrnosti i se základními cíli územního plánováni, proto **požaduji vyloučeni akcelerační oblasti AOV44 Litochovice** z návrhu Změny č. 2 Územního rozvojového plánu ČR.	
10519.	Nováková Alena	MMR-48235-2026-81	99czzs 99bf 99bi	AOV98 AOS6 AOS9	**Věc: Připomínky dotčené osoby k návrhu Změny č. 2 Územního rozvojového plánu ČR, k Vyhodnoceni vlivů na udržitelný rozvoj území (SEA) a k návrhům územních opatření pro akcelerační oblasti AOV98 Tetětice, AOS6 Zborovice a AOS9 Zdounky** **Podatel:** jakožto dotčená osoba, vlastník nemovitostí a subjekt, jehož ústavně zaručená práva, legitimní zájmy a zdravé životní podmínky jsou přímo dotčeny navrhovanou koncepční územně plánovací regulaci, podává tímto v zákonné lhůtě následující **PŘIPOMÍNKY:** I. Vymezeni dotčeného území, věcná legitimace a disproporcionalita zásahu Předložená dokumentace Změny č. 2 Územního rozvojového plánu ČR (ÚRP ČR) a navazujících územních opatřeni obecné povahy navrhuje v geograficky provázaném subregionu vymezeni masivní akcelerační oblasti pro větrné elektrárny **AOV98 Tetětice** (zasahující katastrální území obci Dřínov, Morkovice-Slížany, Pavlovice u Kojetína, Počenice-Tetětice, Troubky-Zdislavice, Uhřice, Věžky, Zborovice) a současně akceleračních oblasti pro solární elektrárny **AOS6 Zborovice** a **AOS9 Zdounky**. Tento kumulovaný záměr představuje extrémní a disproporcionální industriální zásah do stabilizovaného území na pomezí Zlínského a Olomouckého kraje. Navržená regulace zakládá přímý a invazivní zásah do ústavně garantovaného **vlastnického práva** podavatele (ve smyslu ČI. 11 Listiny základních práv a svobod) a prokazatelně devalvuje tržní i užitnou hodnotu dotčených nemovitosti. Správní orgán zcela rezignoval na zásadu proporcionality, když jednostranně nadřadil komerční zájmy budoucích provozovatelů energetických zařízení nad práva stávajících vlastníků půdy a rezidentů. **II. Ohrožení veřejného zdraví, hlukové faktory a stroboskopický efekt** Pořizovatel dokumentace v rámci procesu vyhodnoceni vlivů na životní prostředí (SEA) i v samotných odůvodněních územních opatření zcela opomněl náležitě a objektivně posoudit kumulativní vlivy koncentrace větrných generátorů a solárních poli na **veřejné zdraví** (odporuje požadavkům stavebního zákona na ochranu zdravých životních podmínek). Odůvodněni napadáme pro absenci hloubkových analýz v nás|edujících oblastech: 1. **Infrazvuk a nízkofrekvenční zvuk:** Moderní větrné elektrárny s výškou horní úvrati přesahující 200 metrů generují specifické nízkofrekvenční vlnění, které vykazuje schopnost šířit se na velké vzdálenosti a prostupovat obvodovými plášti budov. Dlouhodobá expozice tomuto akustickému tlaku prokazatelně způsobuje u humánní populace chronické poruchy spánku, migrény, kardiovaskulární potíže a trvalou psychickou zátěž. 2. **Stroboskopický efekt a světelné znečištění:** Efekt periodického stínění rotujicích listů VTE v kombinaci s povinným zábleskovým leteckým značením vysokých věží představuje závažný neurologický a psychologický stresor pro obyvatele dotčených obci. 3. **HIA (Health Impact Assessment):** požadujeme okamžité pozastaveni schvalovacího procesu do doby, než bude vypracováno komplexní nezávislé hodnoceni vlivů na veřejné zdraví (HIA).	**Akceptováno částečně.** Akcelerační oblast AOV98 – Tetětice byla vypuštěna. Pokud jde o akcelerační oblasti AOS6 – Zborovice a AOS9 – Zdounky, připomínce nebylo vyhověno; obě oblasti jsou v návrhu Z2 ÚRP nadále ponechány. Požadavek na zastavení schvalovacího procesu do doby zpracování nezávislých studií ani požadavek na zavedení závazného kompenzačního systému pro vlastníky nemovitostí a zemědělce nejsou v rámci pořizování územně plánovací dokumentace na celostátní úrovni akceptovatelné. Vymezení akceleračních oblastí proběhlo na základě biologického posouzení konkrétního navrhovaného území podle § 11 odst. 3 resp. 4 ZOZE, jehož výsledky spolu s výsledky vyhodnocení vlivů na životní prostředí (SEA/VVURÚ, Příloha 5 k Z2 ÚRP) byly zapracovány do návrhu Změny č. 2 ÚRP; oblasti, u nichž autorizované osoby identifikovaly významné negativní nebo kumulativní vlivy, byly ze Z2 ÚRP vyloučeny (odůvodnění Z2 ÚRP). Zpracování VVURÚ odpovídá obsahem i strukturou požadavkům přílohy č. 4 stavebního zákona; jde o hodnocení na úrovni koncepce, nikoli na úrovni konkrétních záměrů, a tomu odpovídá i míra podrobnosti použitých podkladů. Akcelerační oblasti v souladu se ZOZE a nařízením vlády č. 507/2025 Sb. nelze vymezovat na území lokalit soustavy Natura 2000. Vyhodnocení vlivů na lokality soustavy Natura 2000 bylo provedeno jako součást VVURÚ v souladu s § 45i zákona č. 114/1992 Sb. Problematika krajinného rázu byla posuzována v rámci VVURÚ, a to jak z hlediska navrhovaného souboru akceleračních oblastí jako celku, tak pro jednotlivé oblasti v kartách akceleračních oblastí (viz příloha č. 2 vyhodnocení vlivů). Vliv na krajinný ráz byl jedním z důvodů, proč bylo 16 původně uvažovaných akceleračních oblastí z návrhu zcela vypuštěno a u 48 ze zbývajících 80 oblastí pro VTE byl snížen limit maximální výšky větrných elektráren. Do územního opatření u akcelerační oblasti pro VTE je zapracována podmínka zpracování hlukové studie a minimalizace shadow flicker efektu; akcelerační oblasti jsou vymezovány v minimální vzdálenosti 500 m od obytné zástavby. Ustanovení obecně závazných právních předpisů týkajících se hlukové zátěže nejsou uplatněním Změny č. 2 ÚRP porušena. Záměry v akcelerační oblasti podléhají posouzení vlivů dle § 11 ZOZE v rámci jednotného environmentálního stanoviska; EIA dle

Poř. č.	Připomínkové místo	Číslo jednací	Článek	AO	Připomínka	Vyhodnocení
					III. Devastace krajinného rázu, biodiverzity a mezinárodních závazků (NATURA 2000, UNESCO) Vymezeni oblasti AOV98, AOS6 a AOS9 vykazuje zásadní metodické a věcné vady v oblasti ochrany přírody, krajiny a kulturního dědictví: 1. **Soustava Natura 2000 a avifauna:** Dotčené území slouží jako významný migrační koridor a hnízdiště chráněných druhů ptactva a netopýrů. výstavba větrných bariér prokazatelně generuje přímou mortalitu zvířat v důsledku kolizi, přičemž navržená "zmírňující opatřeni" obsažená v odůvodnění považujeme za zcela nedostatečná a akademická. 2. **Krajinný ráz a OUV (výjimečná světová hodnota):** výška staveb nad 200 metrů radikálně a nevratně naruší horizonty, dálkové pohledy a panoramatické hodnoty území. Dochází k degradaci historické kulturní krajiny, což je v přímém rozporu s mezinárodními závazky ČR týkajícími se ochrany památek světového významu (UNESCO) a zachování integrity chráněných území. Kumulativní a synergické působení tolika větrných a solárních parků vedle sebe překračuje únosnou kapacitu dotčeného území. **IV. Absence kompenzačních schémat a destrukce zemědělského fondu (ZPF)** Předložené návrhy znamenají masivní, nevratný zábor vysoce bonitní půdy ze Zemědělského půdního fondu (ZPF). Textová část dokumentace zcela ignoruje ekonomické dopady na lokální hospodařeni a zcela opomíjí zakotveni **závazných kompenzačních mechanismů** pro dotčené subjekty v území. Kategoricky požadujeme, aby do závazné části územních opatření byl implementován transparentní systém finančních náhrad, krytý plně k tíži budoucích investorů, který bude kompenzovat: · Trvalé sníženi tržní hodnoty residenčnich nemovitosti a pozemků v dotčeném perimetru. · Ztráty lokálních zemědělských subjektů způsobené fragmentací půdních bloků a omezením agrotechnických operaci. **V. Osobní a trestněprávní odpovědnost úředních osob** Pořizovatel a schvalovatelé této koncepční dokumentace jsou tímto explicitně upozorněni na skutečnost, že schválení vymezeni oblasti AOV98, AOS6 a AOS9 v předložené, odborně nepodložené podobě, může mít za následek vznik rozsáhlých národohospodářských škod, poškozeni zdraví obyvatelstva a nevratnou degradaci životního prostředí. Pokud správní orgán ignoruje tato věcná a právně podložená varováni a schválí regulaci zatíženou věcnými vadami, bude ze strany podavatele iniciováno podáni orgánům činným v trestním řízení . Pořizovatel pochybil, když v rámci přípravné fáze rezignoval na uplatněni principu předběžné opatrnosti (podle § 3 zákona č. 17/1992 Sb., o životním prostředí). Vymezeni akceleračních oblasti bez předchozího exaktního modelováni kumulativní infrazvukové zátěže, stroboskopického efektu a bez vyhodnoceni vlivů na veřejné zdraví (HIA) představuje hazard s biologickou a psychosomatickou integritou dotčené populace. Odsouváni těchto měřeni až do fáze provozu je nepřípustné, neboť po schválení územního opatřeni již nebude možné urbanistickou strukturu gigantického energetického komplexu efektivně korigovat. **VI. Závěr a petit** Z výše rozvedených důvodů podavate| navrhuje a požaduje:	zákona č. 100/2001 Sb. se pro záměry ve vymezených akceleračních oblastech nebude opakovaně vyhotovovat v rámci stavebního řízení (§ 11 odst. 5 ZOZE). Konkrétní záměry se nadále povolují v souladu se stavebním zákonem za podmínek stanovených v územním opatření. Při vymezování akceleračních oblastí byly zohledněny požadavky nařízení vlády č. 507/2025 Sb. Územní opatření stanoví podmínky zajišťující ochranu zemědělského hospodaření v akceleračních oblastech. Kumulativní a synergické vlivy byly posuzovány v rámci SEA/VVURÚ; jejich výsledky byly promítnuty do vymezení akceleračních oblastí a podmínek územních opatření.

Poř. č.	Připomínkové místo	Číslo jednací	Článek	AO	Připomínka	Vyhodnocení
					1. **Úplné zrušení vymezení** akcelerační oblasti AOV98 Tetětice, AOS6 Zborovice a AOS9 Zdounky. 2. **Pozastaveni schvalovacího procesu** do doby vypracováni nezávislých studií HIA (vliv na veřejné zdraví – nízkofrekvenční hluk, stroboskopický efekt) a studii hodnoticích kumulativní vlivy na krajinný ráz a památky UNESCO. 3. **Doplněni závazné části** o explicitní stanoveni přímé odpovědnosti investorů za veškeré negativní externality a zavedeni povinných ekonomických kompenzaci pro vlastníky dotčených nemovitostí.	
10520.	Masopustová Jiřina	MMR-48236-2026-81	99cx	AOV44	Věc: **Připomínka k návrhu Změny č. 2 Územního rozvojového plánu ČR k vymezeni akcelerační oblasti AOV44 Litochovice** **PŘIPOMÍNKY K VYHODNOCENÍ VLIVŮ NÁVRHU ZMĚNY Č. 2 ÚZEMNÍHO ROZVOJOVÉHO PLÁNU NA UDRŽITELNÝ ROZVOJ ÚZEMÍ** **PŘIPOMÍNKY K NÁVRHŮM JEDNOTLIVÝCH ÚZEMNÍCH OPATŘENÍ K AKCELERAČNÍM OBLASTEM VYMEZENÝM V NÁVRHU ZMĚNY Č. 2 ÚZEMNÍHO ROZVOJOVÉHO PLÁNU** Podávám tímto připomínku k návrhu Změny č. 2 Územního rozvojového plánu ČR, konkrétně k vymezeni akcelerační oblasti AOV44 Litochovice. S navrženým vymezením zásadně nesouhlasím, neboť je v rozporu s požadavky na ochranu životního prostředí, krajiny a veřejného zdraví a vykazuje závažné nedostatky v odůvodněni i v procesu jeho přípravy. Na základě níže uvedených důvodů a zjištěných nedostatků podávám tuto připomínku. **I. Zásadní procesní a metodické nedostatky** **1. Nedostatečné odůvodněni a nepřezkoumatelnost** Klíčové parametry návrhu (počet věži, jejich rozmístění a instalovaný výkon) jsou stanoveny pouze na základě expertního odhadu bez konkrétních projektových podkladů. Takový postup znemožňuje reálné posouzeni dopadů a činí návrh nepřezkoumatelným. **2. Absence variantního řešení** Návrh neobsahuje vyhodnoceni variant ani odůvodněni výběru dané lokality z hlediska minimalizace dopadů na životní prostředí. Není posouzeno umístěni v méně konfliktních lokalitách, využiti brownfieldů a alternativní řešení. To je v rozporu s principy územního plánováni i judikaturou správních soudů. **3. Porušení principu předběžné opatrnosti** Návrh připouští existenci významných střetu (chráněné druhy, migrační koridory), které nejsou eliminovány, ale pouze zmirňovány následnými podmínkami. Takový postup je v rozporu s principem předběžné opatrnosti. **II. Nedostatky v oblasti ochrany přírody a krajiny** **1. Zvláště chráněné druhy** V území byl prokázán nebo nelze vyloučit výskyt řady zvláště chráněných druhů ptáků, netopýrů a dalších živočichů (např. čáp bílý, motáci, orel mořský, výr velký). Navržená opatřeni jako je monitoring, vypínání turbín, odpuzovače, nepředstavuji prevenci, ale pouze zmírněni dopadů. **2. Migrační koridory a fragmentace krajiny**	**Akceptováno částečně.** Akcelerační oblast AOV44 – Litochovice byla zmenšena. Vymezení akceleračních oblastí proběhlo na základě biologického posouzení konkrétního navrhovaného území podle § 11 odst. 3 resp. 4 ZOZE, jehož výsledky spolu s výsledky vyhodnocení vlivů na životní prostředí (SEA/VVURÚ, Příloha 5 k Z2 ÚRP) byly zapracovány do návrhu Změny č. 2 ÚRP; oblasti, u nichž autorizované osoby identifikovaly významné negativní nebo kumulativní vlivy, byly ze Z2 ÚRP vyloučeny (odůvodnění Z2 ÚRP). Zpracování VVURÚ odpovídá obsahem i strukturou požadavkům přílohy č. 4 stavebního zákona; jde o hodnocení na úrovni koncepce, nikoli na úrovni konkrétních záměrů, a tomu odpovídá i míra podrobnosti použitých podkladů. Pro vymezení akceleračních oblastí byla využita vrstva území významných pro ptáky zpracovaná Českou společností ornitologickou (ČSO) na základě metodiky BirdLife International a vrstva území významných pro netopýry dle podkladů ČESON; ochrana chráněných druhů je zajištěna podmínkami zahrnutými do územních opatření, zejména povinností monitoringu mortality a selektivních odstávek v kolizně rizikovém období. Problematika krajinného rázu byla posuzována v rámci VVURÚ, a to jak z hlediska navrhovaného souboru akceleračních oblastí jako celku, tak pro jednotlivé oblasti v kartách akceleračních oblastí (viz příloha č. 2 vyhodnocení vlivů). Vliv na krajinný ráz byl jedním z důvodů, proč bylo 16 původně uvažovaných akceleračních oblastí z návrhu zcela vypuštěno a u 48 ze zbývajících 80 oblastí pro VTE byl snížen limit maximální výšky větrných elektráren. Do územního opatření u akcelerační oblasti pro VTE je zapracována podmínka zpracování hlukové studie a minimalizace shadow flicker efektu; akcelerační oblasti jsou vymezovány v minimální vzdálenosti 500 m od obytné zástavby. Ustanovení obecně závazných právních předpisů týkajících se hlukové zátěže nejsou uplatněním Změny č. 2 ÚRP porušena. Záměry v akcelerační oblasti podléhají posouzení vlivů dle § 11 ZOZE v rámci jednotného environmentálního stanoviska; EIA dle zákona č. 100/2001 Sb. se pro záměry ve vymezených

Poř. č.	Připomínkové místo	Číslo jednací	Článek	AO	Připomínka	Vyhodnocení
					Území zasahuje do migračního koridoru velkých savců (vlk, rys, los). Deklarované zachováni Prostupnosti neodpovídá realitě, neboť dochází k bariérovému efektu a k fragmentaci území **3. ÚSES** Návrh připouští zásahy do biokoridoru, což je v rozporu s jejich funkci a může vést k narušeni ekologické stability území. **4. Netopýři, hmyz a potravní řetězce** Ochrana je řešena až následným monitoringem, nikoli prevenci, což neodpovídá principům ochrany přírody. Střet s regionálními a lokálními biokoridory. V dotčeném území jsou vymezeny prvky ÚSES, a to regionální biokoridory (RBK) RBK70 Velká Kakada - Vrchy u Kuřiman, RBK81 Vrchy u Kuřiman - Manina, RBK86 Helfenburk - Vrchy u Kuřiman (RBK81), RBK89 Niva pod Volyni - Betaň, RBK95 Betaň - Manina, a regionální biocentra (RBC) RBC43 Betaň, RBC42 Manina a RBC74 Helfenburk. Tyto biokoridory a biocentra zajišťují biologickou ochranu stávajících stanovišť biotu v území, krajinotvornou ochranu ce|kového krajinného prostředí a zároveň ochranu stávající zeleně. Umístění větrných elektráren v těchto trasách vytvoří nepropustnou bariéru, což vede k izolaci biotopů a postupné degradaci místní biodiverzity. Akcelerační zóny mají být dle zákona 249/2025 Sb. (ZOZE) vymezeny tak, aby neměly významný dopad na životní prostředí. Průnik zóny s funkčními biokoridory a biocentry tento princip přímo porušuje. Ochrana ptactva: V případě větrných elektráren stávající biokoridory slouží jako hlavni tahy pro chráněné druhy ptáků, u kterých hrozí přímé riziko kolizi s rotory turbín. Samostatná výstavba přináší devastaci krajiny v důsledku dopravy tisíců tun materiálu po nevyhovujících komunikacích a tím pádem i stavby nutných příjezdových cest, káceni porostů kvůli napojeni k elektrárnám a zhutněni půd kvůli nutnosti dopravit materiály na místo určeni. jedná se o tisíce tun a stovky automobilů a jeřábů. **<u>III. Krajinný ráz a vizuální dopady</u>** Hodnoceni krajinného rázu je v návrhu nedostatečné a redukované převážně na technické parametry (výška, barevnost, povrchové úpravy), nikoli na skutečný dopad na charakter území jako celku. Navrhované větrné elektrárny o výšce až cca 250 m představuji výrazně dominantní technické prvky, které zásadním způsobem mění měřítko, strukturu i vnímání krajiny. V důsledku jejich realizace dojde: ○ · k narušeni harmonického měřítka krajiny a jejího vizuálního uspořádáni ○ · ke vzniku dominantních vertikálních prvků viditelných na velké vzdálenosti ○ · ke ztrátě typického charakteru zemědělsky využívané a kulturní krajiny ○ · k negativnímu ovlivněni pohledově exponovaných lokalit a sídel v okolí Současně není dostatečně vyhodnocen kumulativní vizuální efekt více větrných elektráren v území ani jejich interakce s dalšími stávajícími či plánovanými záměry. Hodnoceni rovněž opomíjí vliv nočního osvětleni a světelných signalizačních prvků, které mohou významně narušit krajinný ráz zejména v nočních podmínkách.	akceleračních oblastech nebude opakovaně vyhotovovat v rámci stavebního řízení (§ 11 odst. 5 ZOZE). Konkrétní záměry se nadále povolují v souladu se stavebním zákonem za podmínek stanovených v územním opatření. Při vymezování akceleračních oblastí byly zohledněny požadavky nařízení vlády č. 507/2025 Sb. Územní opatření stanoví podmínky zajišťující ochranu zemědělského hospodaření v akceleračních oblastech. Kumulativní a synergické vlivy byly posuzovány v rámci SEA/VVURÚ; jejich výsledky byly promítnuty do vymezení akceleračních oblastí a podmínek územních opatření. Variantní řešení nejsou relevantním územně plánovacím nástrojem pro vymezování lokalit pro OZE. Územní plánování na celostátní úrovni je výkonem státní správy; ústavou zaručená samospráva obcí (čl. 8, 100, 101 Ústavy ČR) tím není dotčena.

Poř. č.	Připomínkové místo	Číslo jednací	Článek	AO	Připomínka	Vyhodnocení
					Krajinný ráz přitom představuje zákonem chráněnou hodnotu území a jeho ochrana nemůže být nahrazena pouze dílčími technickými opatřeními. Navržené řešení vede k faktické industrializaci krajiny, která je v rozporu s principy její ochrany a udržitelného rozvoje. Navržená lokalita se nachází v oblasti s mimořádně vysokou estetickou a harmonickou hodnotou podhorské krajiny Šumavského podhůří. Návrh Změny č. 2 ÚRP dále opomíjí bezprostřední dopady na nemovité kulturní památky v dotčených obci (např. osada Dobrš u Čepřovic, poutní místo Dobrá Voda u Milejovic s křížovou cestou, historické jádro Hoštic a vizuální osy k zřícenině hradu Helfenburk. Instalace technologických celků by nenávratně poškodila krajinný ráz a biopotenciál daného území. **IV. Vodní režim a klimatické dopady** Návrh nedostatečně posuzuje dopady na vodní režim a mikroklimatické podmínky v území. Realizace větrných elektráren a související infrastruktury (zpevněné plochy, přístupové komunikace, základy staveb) vede k: o · omezeni přirozené infiltrace srážkové vody do půdy o · změně odtokových poměru v území o · narušeni retenční schopnosti krajiny o · zvýšeni rizika lokálního vysychání pudy a krajiny Stanovené minimální odstupy od vodních toku (např. 8 m) nereflektuji skutečný rozsah možných hydrologických dopadů. Současně není vyhodnocen vliv na mikroklima krajiny, zejména ve vztahu k zadržování vody, proudění vzduchu a celkové stabilitě krajinného prostředí. Zhutněni i samotná výstavba VTE může zasáhnout prameny, spodní vody, porušit prostupnost půd a jednotlivých vrstev půdního profilu. V kontextu probíhající klimatické změny je přitom ochrana vodního režimu a schopnosti krajiny zadržovat vodu zásadním veřejným zájmem. V mnoha obcích dotčených návrhem navíc není vybudován veřejný vodovod a obyvatelé jsou závislí na individuálních zdrojích vody, zejména na studních. Mám proto vážné obavy, že realizace větrných elektráren a s ní spojené hlubinné zásahy do podloží, stavební práce, zhutněni půdy a změny hydrogeologických poměrů mohou negativně ovlivnit spodní vody, prameny i vydatnost studni v okolí. Tyto zdroje přitom neslouží pouze jako zdroj pitné vody, ale zajišťuji i běžný chod domácnosti, hygienu, vytápěni, provoz technologii a další základní životní potřeby. Jakékoli negativní ovlivněni spodních vod, pramenů nebo přirozeného vsakováni vody do krajiny tak může přímo ohrozit zásobováni obyvatel vodou a významně zasáhnout do základních životních podmínek v dotčeném území. Současně upozorňuji, že v případě narušeni nebo ztráty spodních vod není možné tuto situaci jednoduše ani okamžitě řešit. V dotčeném území často neexistuje alternativní zdroj vody ani možnost rychlého napojeni na veřejný vodovod. Obnoveni spodních vod může být dlouhodobé nebo i nevratné a případné náhradní řešeni by pro vlastníky znamenalo vysoké finanční náklady a zásadní zásah do kvality života. Dům bez zajištěného zdroje vody se stává prakticky neobyvatelným a zároveň výrazně ztrácí svou hodnotu. **V. Zemědělský půdní fond** Návrh nedostatečně hodnotí dopady na zemědělský půdní fond, a to jak z hlediska kvality půdy, tak její dlouhodobé využitelnosti. Záměr může vést k: o · záboru kvalitní zemědělské půdy o · zhutnění půdního profilu v důsledku výstavby a provozu	

Poř. č.	Připomínkové místo	Číslo jednací	Článek	AO	Připomínka	Vyhodnocení
					o · zvýšení erozní ohroženosti o · fragmentaci zemědělských pozemků a zhoršeni jejich obhospodařovatelnosti Zvlášť závažné je, že výstavba větrných elektráren se v praxi často umisťuje na půdy s vysokou bonitou, tedy na zemědělský půdní fond I. a II. třídy ochrany, které patři mezi nejcennější půdy v České republice. Tyto půdy jsou přitom zákonem chráněny a jejich zábor by měl být pouze výjimečný a řádně odůvodněný, což v tomto případě není splněno. Současně návrh vychází z nepodložených předpokladů o stavu melioračních systémů a nehodnotí jejich skutečnou funkčnost ani dopady případného narušeni. Ochrana kvalitní zemědělské půdy představuje zásadní veřejný zájem, který není v návrhu dostatečně respektován. **VI. Kumulativní a synergické dopady** Zcela chybí vyhodnoceni kumulativních dopadů: o · nejsou vyhodnoceny kumulativní dopady vice větrných elektráren v území o · dochází ke sčítáni negativních vlivu (hluk, vizuální zátěž, zásahy do krajiny) o · kumulace může mít zásadní vliv na kvalitu života, který jednotlivé posouzeni nepostihuje Tyto skutečnosti představuji zásadní nedostatek návrhu, neboť dopady na obyvatelstvo nejsou posouzeny komplexně. Hrozí nevratná degradace území. Region se tak z venkovského pohorského prostoru stane zónou obklíčenou desítkami VTE, což bude mít vliv na atraktivitu krajiny Šumavského podhůří. **VII. Technická a bezpečnostní rizika** Není dostatečně řešeno: o · riziko odletu ledu z rotoru v zimním období (ohroženi osob, dopravy a majetku v okolí) o · riziko zásahu bleskem a následného poškozeni zařízeni nebo vzniku požáru o · riziko požáru technologických části (např. generátor, kabeláž, transformátory), který je obtížně zvládnutelný zásahovými složkami vzhledem k výšce zařízeni a omezené dostupnosti o · riziko pádu části konstrukce nebo jejich uvolněni při extrémních povětrnostních podmínkách o · sekundární dopady havárii (šířeni požáru do krajiny, kontaminace půdy a vody provozními kapalinami) Uvedená rizika nejsou v návrhu dostatečně vyhodnocena, zejména ve vztahu k blízkosti obydli, komunikaci a využívané krajiny. Současně není jasně stanoveno, kdo nese odpovědnost za případné škody na zdraví, majetku a životním prostředí. Ministerstvo vnitra – generální ředitelství HZS ČR ve svém oficiálním vyjádřeni ze dne 6. 2. 2026 potvrdilo, že v České republice dosud neexistuje komplexní právní ani metodická úprava požární bezpečnosti větrných elektráren. Současně uvedlo, že nejsou stanoveny konkrétní minimální odstupové vzdálenosti těchto staveb od lesních porostů či obytné zástavby z hlediska požárního rizika a že zásah jednotek požární ochrany je v případě požáru VTE převážně pouze defenzivní. Tato skutečnost potvrzuje, že stát dosud nemá komplexně řešenou požární bezpečnost těchto staveb, přestože jsou navrhovány ve stále větším rozsahu, často v blízkosti lesních porostů, chráněných území, zemědělské krajiny či obytné zástavby. Z tohoto důvodu považujeme za nezbytné důsledné individuální posouzeni požárních a bezpečnostních rizik v rámci procesu EIA a navazujících řízeni. Ministerstvo dopravy ve svém vyjádřeni č. j. MD-22459/2026-940/3 připustilo, že v ČR neexistuje samostatná metodika pro posuzováni vlivu VTE na bezpečnost silničního provozu a označilo tuto oblast	

Poř. č.	Připomínkové místo	Číslo jednací	Článek	AO	Připomínka	Vyhodnocení
					za metodickou mezeru a současně připustilo existenci odborně diskutovaných vizuálních a percepčních vlivů (vizuální distrakce, stínové efekty, noční překážkové osvětleni). Ministerstvo dopravy připustilo existenci identifikovatelných bezpečnostních rizik spojených s VTE, například odletu ledu, havárii nebo odletu částí stavby. **VIII. Dopady na obyvatelstvo** Hodnoceni vlivů na obytné prostředí je redukováno na splnění limitů. Není řešeno: o · reálné zatíženi hlukem a jeho dlouhodobé působeni na kvalitu života o · stroboskopický efekt (blikání stínů) o · změna charakteru bydlení a okolní krajiny o · možný pokles hodnoty nemovitosti Navržená vzdálenost pouhých 0,5 km od obytné zástavby dotčených sídel je z hlediska ochrany zdraví obyvatel naprosto nedostatečná. Hustota obydlení a blízkost jednotlivých sídel nese obrovské riziko obtěžováni stroboskopickým efektem a hlukem. Nikdo nezkoumal, jakým způsobem se bude zvuk produkovaný vrtulemi šířit v členitém podhorském terénu. Realizace projektů v akcelerační zóně by vedla k nenávratnému zásahu do stávajících vymezených prvků ÚSES a poškodila by nejvýznamnější hodnoty zdejší krajiny. Za neméně závažný a nepřípustný považuji rovněž zásah do kvality bydlení a života nás obyvatel. Další závažnou obavou je možný vliv provozu větrných elektráren na zdravotní stav obyvatel, zejména osob citlivých na dlouhodobé působení hluku, vibraci, infrazvuku nebo světelných efektů (stroboskopický efekt vržených stínů). V navrhované akcelerační zóně **AOV44** nebo v její bezprostřední blízkosti žiji také osoby s neurologickými a neurovývojovými obtížemi, zejména lidé trpící epilepsii či poruchami autistického spektra. U těchto osob mohou opakované světelné podněty (flicker efekt vyvolávající riziko epileptického záchvatu), změny prostředí, vibrace nebo dlouhodobý hluk vyvolávat zvýšený stres, psychickou nepohodu, vážné poruchy spánku, úzkosti nebo celkové zhoršeni zdravotního stavu. považuji za nezbytné, aby v rámci vyhodnoceni vlivů na životní prostředí a veřejné zdraví (SEA) byl před případným vymezením těchto zón důsledně, nezávisle a komplexně posouzen dopad těchto staveb na zdraví konkrétních obyvatel žijících v dotčeném území. **IX. Bezpečnost a odpovědnost** o · není **řešeno riziko havárií** (požár. pád části konstrukce, únik provozních kapalin) o · nejsou vyhodnoceny **sekundární dopady** (např. šířeni požáru do okolí, kontaminace půdy a vody) o · není jasně stanoveno, **kdo nese odpovědnost za připadnou újmu** na zdraví a majetku obyvatel o · není zajištěna **dostatečná ochrana obyvatel** v případě mimořádných události **X. Rozpor s právními předpisy ČR a EU** **1. Rozpor s právními předpisy ČR** Návrh není v souladu zejména se: 1. **zákonem č. 114/1992 Sb.**, a ochraně přírody a krajiny, neboť připouští zásahy do území s výskytem zvláště chráněných druhu a prvku ÚSES bez jejich dostatečné ochrany 2. **zákonem č. 100/2001 Sb.**, a posuzováni vlivů na životní prostředí, neboť neobsahuje dostatečné vyhodnoceni všech vlivů, zejména kumulativních a synergických	

Poř. č.	Připomínkové místo	Číslo jednací	Článek	AO	Připomínka	Vyhodnocení
					3. zákonem č. 334/1992 Sb., o ochraně zemědělského půdního fondu, neboť nedostatečně chrání půdy vysoké bonity 4. **stavebním zákonem (zákon č. 283/2021 Sb.)**, neboť" návrh nerespektuje cíle územního plánováni, zejména ochranu hodnot území a vyvážený rozvoj Realizaci větrných elektráren dále dochází ve vztahu k samosprávám, k účastníkům daných správních řízeni včetně obci a měst a objektivně vůči všem přímo i nepřímo dotčeným občanům naší země, k porušeni těchto ustanoveni: 1. Ústavního zákona č. 1/1993 Sb., tj. Ústavy České republiky, v těchto částech a) **Porušení Čl. 7**: Stát dbá o šetrné využíváni přírodních zdrojů a ochranu přírodního bohatství b) **Porušení Čl. 8**: zaručuje se samospráva územních samosprávných celků **Porušení Čl. 101**, odst. 1: Obec je samostatně spravována zastupitelem 2. Ústavního zákona č. 2/1993 Sb. Ve znění ústavního zákona č. 162/1998 Sb. a ústavního zákona č. 295/2021 Sb., Listina základních práv a svobod a) **Porušení Čl. 4**, odst. 3: Zákonná omezeni základních práv a svobod musí platit stejně pro všechny případy, které splňuji stanovené podmínky. Porušení Čl. 4, odst. 4: Při používáni ustanoveni o mezích základních práv a svobod musí být šetřeno jejich podstaty a smyslu. Taková omezeni nesměji být zneužívána k jiným účelům, než pro které byla stanovena. b) **Porušení Čl. 6**, odst. l: Každý má právo na život. **Porušení Čl. 11**, odst. l: Každý má právo vlastnit majetek. Vlastnické právo všech poplatníků má stejný zákonný obsah a ochranu. **Porušení Čl. 11**, odst. 3: Vlastnictví zavazuje. Nesmí být zneužito na újmu práv druhých anebo v rozporu se zákonem chráněnými obecnými zájmy. jeho výkon nesmí poškozovat lidské zdraví, přírodu a životní prostředí nad míru stanovenou zákonem. c) **Porušení Čl. 12**, odst. 1, věta první: Obydli je nedotknutelné. **2. Rozpor s právem Evropské unie – směrnice RED III** Směrnice **Evropského parlamentu a Rady (EU) 2023/2413 (tzv. RED III)** stanoví podmínky pro urychlení rozvoje obnovitelných zdrojů energie, avšak současně vyžaduje: o aby akcelerační oblasti byly vymezovány v územích s nižšími environmentálními konflikty o aby byly vyloučeny významné dopady na životní prostředí a biodiverzitu o aby byl respektován princip předcházeni škodám (do no significant harm) **V předloženém návrhu však:** dochází k vymezeni oblasti i přes prokazatelné střety s ochranou přírody (chráněné druhy, migrační koridory) > nejsou vyloučeny významné dopady, ale pouze částečně zmirňovány > nejsou dostatečně vyhodnoceny kumulativní vlivy Z těchto důvodů návrh nesplňuje podmínky stanovené směrnici RED III pro vymezováni akceleračních oblasti. **3. Princip předběžné opatrnosti** Postup, kdy jsou známé střety s ochranou přírody řešeny až následnými podmínkami, **je v rozporu s principem předběžné opatrnosti**, který je zakotven v právu EU i v českém právním řádu. Z výše uvedených důvodů je návrh v rozporu s právními předpisy a nemůže být v této podobě schválen.	

Poř. č.	Připomínkové místo	Číslo jednací	Článek	AO	Připomínka	Vyhodnocení
					<u>XI. Závěr a požadavek</u> Z předloženého návrhu i jeho odůvodněni vyplývá, že **dotčené území vykazuje významné střety s ochranou přírody, krajiny, vodního režimu i kvality života obyvatel.** Tyto střety nejsou odstraněny, ale pouze částečně zmirňovány navrženými podmínkami, jejichž účinnost není dostatečně prokázána. Návrh současně nevychází z dostatečně konkrétních podkladů, **neobsahuje vyhodnoceni variant řešeni a postrádá posouzeni kumulativních dopadů.** V kombinaci s **nedostatečným řešením bezpečnostních rizik a nejasným vymezením odpovědnosti za případné škody** tak představuje nepřiměřený zásah do území. Takto koncipovaný návrh je v rozporu s principem předběžné opatrnosti i se základními cíli územního plánováni, proto **požaduji vyloučeni akcelerační oblasti AOV44 Litochovice** z návrhu Změny č. 2 Územního rozvojového plánu ČR.	
10521.	Dušek Josef	MMR-48237-2026-81	Není dotčeno ÚRP	Není dotčeno ÚRP	Akcelerační zóny ,jedna věc,ale v Bystré nad Jizerou (100 obyvatel) firma NOHO v době ,kdy se o tom vůbec nic nevědělo,doslova zblbla pár lidí ,kteří odsouhlasili stavbu větrníků. Obec má asi 40 místních domů,dalších 80 stavení patří těm,jež tam nemají sice hlášen trvalý pobyt z nějakého důvodu,ale bydlí tam. Těchto lidí ,jež tam platí také daně,tak těch se nikdo neptal,jako by nebyli součástí. Nám to mají stavět přímo nad barákem,v zalesněné oblastí Podkrkonoší.Mnoho vzácných ptáků tam vysadili ochranáři,to se vše rozemele .. Já osobně jsem si domek ,kde jsem se narodil opravoval proto,abych tam mohl dožít,(zatím bydlím u syna) nyní se ptám,co mám dělat,s vrtulí nad domem,to se dožít nedá .. Čili,hnus ,ale opravdu zkáza v Krkonoších a ještě já nevím,kde dožiju,bydlím tam bez hlášenáho pobytu,jako i jiní.Proč se nemohli vyjádřit všichni??	**Neakceptováno.** Připomínka se obecně staví proti plánované výstavbě větrných elektráren v lokalitě Bystrá nad Jizerou a upozorňuje na to, že vlastníci rekreačních objektů a osoby bez trvalého pobytu v obci neměli možnost se k záměru vyjádřit, a dále na ohrožení vzácných ptáků a existenční dopady na podatelovu nemovitost. Připomínka neidentifikuje konkrétní akcelerační oblast zařazenou do návrhu Změny č. 2 ÚRP. Záměry v akcelerační oblasti podléhají posouzení vlivů dle § 11 ZOZE v rámci jednotného environmentálního stanoviska; EIA dle zákona č. 100/2001 Sb. se pro záměry ve vymezených akceleračních oblastech nebude opakovaně vyhotovovat v rámci stavebního řízení (§ 11 odst. 5 ZOZE). Konkrétní záměry se nadále povolují v souladu se stavebním zákonem za podmínek stanovených v územním opatření. V rámci povolování konkrétních záměrů se ověřuje, zda jsou splněny všechny zákonné podmínky, včetně podmínek ochrany přírody a krajiny. Pro vymezení akceleračních oblastí byla využita vrstva území významných pro ptáky zpracovaná Českou společností ornitologickou (ČSO) na základě metodiky BirdLife International a vrstva území významných pro netopýry dle podkladů ČESON; ochrana chráněných druhů je zajištěna podmínkami zahrnutými do územních opatření, zejména povinností monitoringu mortality a selektivních odstávek v kolizně rizikovém období. Vymezení akceleračních oblastí v Změně č. 2 ÚRP je výkonem státní správy v oblasti územního plánování na celostátní úrovni. Územní plánování na celostátní úrovni je výkonem státní správy; ústavou zaručená samospráva obcí (čl. 8, 100, 101 Ústavy ČR) tím není dotčena. Účast veřejnosti v procesu pořizování Z2 ÚRP se řídí zákonem č. 283/2021 Sb. (stavební zákon); podatel využil svého práva podat připomínku v rámci veřejného projednání.
10522.	Ing. Milan Hejl	MMR-48238-2026-81	99cu	AOV38	Věc: **PŘIPOMÍNKA K NÁVRHU ZMĚNY Č. 2 ÚZEMNÍHO ROZVOJOVÉHO PLÁNU ČR (§ 97 zák. č. 283/2021 Sb., stavební zákon)**	**Akceptováno.** Akcelerační oblast AOV38 – Rohozec byla vypuštěna.

Poř. č.	Připomínkové místo	Číslo jednací	Článek	AO	Připomínka	Vyhodnocení
					PŘIPOMÍNKY K VYHODNOCENÍ VLIVŮ NÁVRHU ZMĚNY Č. 2 ÚZEMNÍHO ROZVOJOVÉHO PLÁNU NA UDRŽITELNÝ ROZVOJ ÚZEMÍ **PŘIPOMÍNKY K NÁVRHŮM JEDNOTLIVÝCH ÚZEMNÍCH OPATŘENÍ K AKCELERAČNÍM OBLASTEM VYMEZENÝM V NÁVRHU ZMĚNY Č. 2 ÚZEMNÍHO ROZVOJOVÉHO PLÁNU** **I. Úvod** V souladu s možnosti uplatnit připomínky k návrhu Zrněny č. 2 Územního rozvojového plánu ČR (ÚRP ČR) podávám připomínku k vymezeni akcelerační oblasti pro rozvoj výroby energie z větrné energie. Územní opatřeni k **AOV38**. **Vymezeni území dotčeného připomínkami v Jihomoravském kraji:** - k.ú. 613011 Jeneč v obci Brťov-Jeneč (správní obvod obce s rozšířenou působnosti, dále jen „ORP", Blansko) - k.ú. 616010 Bukovice u Rohozce v obci Bukovice - k.ú. 739511 Rašov v obci Rašov - k.ú. 740454 Rohozec u Tišnova v obci Rohozec - k.ú. 762377 Šerkovice v obci Šerkovice - k.ú. 774634 Unín v obci Unín - k.ú. 792918 Zhoř u Rohozce v obci Zhoř (správní obvod ORP Tišnov) a současně na širší území, které může být navrženým řešením přímo či nepřímo ovlivněno. Připomínku podávám: ☒ jako osoba žijící v dotčeném území ☒ jako vlastník nemovitosti v dotčeném území ☒ jako osoba, která může být dotčena dopady návrhu (např. z hlediska krajiny, životního prostředí či kvality života) ☒ hospodařím na půdě jiné: (prosím doplňte) Jedná se o území s významnými krajinnými, přírodními a obytnými hodnotami, které nejsou návrhem dostatečně respektovány. S návrhem týkajícím se Územního opatřeni k AOV38. **nesouhlasím** a požaduji jeho **vyřazení nebo zásadní přepracování**, neboť vykazuje závažné nedostatky z hlediska zákonnosti, ochrany životního prostředí I dopadů na obyvatele v dané oblasti. **II. Zákonnost a nesoulad s právními předpisy ČR** **1) Rozpor se zákonem č. 500/2004 Sb., správní řád** > § 3 - nebyl zjištěn stav bez důvodných pochybnosti > § 68 - nedostatečné odůvodněni	

Poř. č.	Připomínkové místo	Číslo jednací	Článek	AO	Připomínka	Vyhodnocení
					Návrh **je nepřezkoumatelný**, protože neobsahuje konkrétní podklady pro dané území. **<u>2) Rozpor se zákonem č. 100/2001 Sb. (EIA/SEA),</u>** chybí posouzeni: > kumulativních vlivů > variantního řešeni > konkrétních dopadů na území Dokumentace SEA **je neúplná a věcně nedostatečná.** **<u>3) Rozpor se zákonem č. 114/1992 Sb. (ochrana přírody a krajiny)</u>** > ohroženi krajinného rázu (§ 12) > narušeni ekologické stability > zásah do biotopů a migračních tras **<u>4) Rozpor se stavebním zákonem</u>** > § 18 a § 19 - ochrana hodnot území > požadavek na udržitelný rozvoj Návrh představuje industrializaci volné krajiny **bez dostatečného odůvodnění**. **<u>III. Nesoulad s právem Evropské unie</u>** **1) Směrnice o ptácích (2009/147/ES) a o stanovištích (92/43/EHS)** > nelze vyloučit negativní vliv na chráněné druhy > chybí dostatečné biologické podklady **Rozpor** s požadavkem vyloučeni významného vlivu. **2) Směrnice EIA (2011/92/EU)** > nedostatečné zapojeni veřejnosti > nedostatečné vyhodnoceni vlivů **3) Směrnice RED III (2023/2413)** nebyla doložena priorita využití: > zastavěných ploch > brownfieldů > technicky narušených území Vymezeni ve volné krajině je v **rozporu s principem minimalizace dopadů.** **4) Princip předběžné opatrnosti (Čl. 191 SFEU)** Politika Unie v oblasti životního prostředí přispívá k sledování následujících cílů: > zachování, ochrana a zlepšováni kvality životního prostředí, > ochrana lidského zdraví, > uvážlivé a racionální využíváni přírodních zdrojů,	

Poř. č.	Připomínkové místo	Číslo jednací	Článek	AO	Připomínka	Vyhodnocení
					5) Evropská úmluva o krajině (European Landscape Convention), ETS No. 176 > nedostatečná ochrana krajiny jako základní složky životního prostředí > ignorováni charakteru území > nedostatečné zapojeni veřejnosti do rozhodováni o zásazích do krajiny **6) Aarhuská úmluva (Convention on Access to Information, Public Participation in Decision-making and Access to Justice in Environmental Matters), 1998** > omezeni práva veřejnosti na informace > omezeni účasti veřejnosti na rozhodovacích procesech (pouze formální zapojeni) > omezeni práva veřejnosti na přistup k právní ochraně v záležitostech životního prostředí **IV. Procesní a metodické nedostatky návrhu SEA a podkladů** > absence terénních biologických průzkumů > práce pouze s mapovými podklady (nedostatečné) > chybí reálná data o výskytu druhů > variantní řešeni > posouzeni vlivu na zdraví Bez těchto podkladu **nelze učinit kvalifikovaný závěr**. **V. Odborné nedostatky vymezení AOV38** **V.1 Kolize s bezpečnosti leteckého provozu a plochou pro SLZ** Navržená oblast AOV38 vykazuje přímý geografický a výškový střet s aktivně využívanou plochou pro sportovní létající zařízeni (SLZ) Brťov-Jeneč. AO zasahuje do koridoru prováděni jižního letištního okruhu. Umístěni výškových staveb v tomto prostoru představuje nepřijatelné bezpečnostní riziko pro letový provoz a je v přímém rozporu se stávajícím využitím vzdušného prostoru v dané lokalitě > Absence nezbytných odborných stanovisek (k vymezeni AO zcela chybí nebo nebylo veřejnosti předloženo vyjádření klíčových institucí hájících bezpečnost vzdušného prostoru - Úřadu pro civilní letectví, Řízeni letového provozu a Provozovatele plochy pro SLZ Brťov – Jeneč). Absence těchto podkladu činí návrh v části AOV38 nepřezkoumatelným a v rozporu se zásadou zjištěni stavu věci bez důvodných pochybnosti. **V.2 Ohroženi Přírodní památky (PP) Svídovec a biodiverzity území** Navržená oblast AOV38 se nachází v přímém vizuálním a ekologickém kontaktu s Přírodní památkou (PP) Svídovec. Přestože se akcelerační oblast s chráněným územím plošně nepřekrývá, její realizace představuje nepřípustné riziko pro předměty ochrany PP Svídovec v důsledku kumulativních a synergických vlivů, které zasahuji do širšího okolí bez ohledu na formální hranice chráněného území: > **Zásah do hydrogeologie a vodního režimu:** ymezená akcelerační oblast AOV38 a PP Svídovec tvoří z hlediska geomorfologie a hydrologie jeden funkční celek v rámci povodí potoka Lubě (č. h. p. 4-15-02-054). Vzhledem k masivnímu charakteru základových konstrukci VTE (stovky tun betonu a oceli zasahující do hloubky podloží) existuje důvodné riziko narušeni puklinových systémů podzemních vod. Tato změna může vést k destabilizaci vlhkostních poměrů v PP Svídovec, na které je existenčně vázána vzácná Mra (např. Botrychium lunaria).	

Poř. č.	Připomínkové místo	Číslo jednací	Článek	AO	Připomínka	Vyhodnocení
					Dokumentace SEA zcela postrádá odborné posouzeni těchto hydrologických vazeb, což činí návrh v této části nepřezkoumatelným. > **Ohroženi vzácné flóry a změna mikroklimatu:** Existence unikátních vápnomilných společenstev PP Svídovec, zejména kriticky citlivé vratičky měsíční (Botrychium lunaria), medovníku meduňkolistého, vemeníku dvoulistého a lilie zlatohlavé, je přímo závislá na stabilním mikroklimatu lokality. Turbulence a míchání vzdušných mas rotory VTE o výšce 185 m v dosahu chráněného území způsobuji zvýšený výpar a změny teploty přízemních vrstev vzduchu. Tyto mikroklimatické anomálie mohou vést k vysušováni stanovišť a degradaci vzácných fytocenóz. Předložená dokumentace SEA zcela postrádá expertní posouzeni vlivu těchto změn na konkrétní předměty ochrany PP, což činí návrh v této části neodborným a neúplným. > **Vliv na chráněnou faunu (netopýři a hmyz):** Umístěni výškových staveb o celkové výšce 185 m do území, které je s PP Svídovec úzce ekologicky propojeno, představuje potenciální riziko zvýšené mortality chráněných druhů letounu (netopýrů) v důsledku barotrauma. Vzhledem k tomu, že PP Svídovec plní funkci klíčového úkrytu (refugia) a okolní plochy v AOV38 slouží jako nezbytný potravní biotop, lze důvodně předpokládat negativní ovlivněni životního cyklu dotčených populaci a vznik bariérového efektu pro ptactvo a hmyz. Dokumentace SEA tato rizika a funkční ekosystémové vazby v krajině zcela opomíjí a nepředkládá relevantní odborné podklady, které by tato rizika mohly spolehlivě vyvrátit. > Narušení krajinného rázu a integrity území: Návrh nerespektuje vizuální integritu dominanty PP Svídovec. Vztyčeni průmyslových objektů o výšce 185 m v bezprostředním pohledovém horizontu této přírodní památky drasticky znehodnocuje její estetický a krajinotvorný význam. Vzhledem k extrémnímu výškovému parametru staveb dochází k narušeni krajinného rázu v celém dotčeném území, přičemž vzdálenost jednotek kilometrů je pro eliminaci tohoto negativního vizuálního ovlivněni zcela nedostatečná. Dokumentace SEA tato rizika a funkční ekosystémové vazby v krajině zcela opomíjí a nepředkládá relevantní odborné podklady, které by tato rizika mohly spolehlivě vyvrátit. Vzhledem k absenci relevantních odborných podkladů k výše uvedeným bodům nelze v této fázi učinit kvalifikovaný závěr o přijatelnosti lokality AOV38. **V.3 Rozpor vymezeni s ochranou dálkového migračního koridoru:** Návrh textové části Opatřeni obecné povahy (OOP) stanovuje jako závaznou podmínku, že záměry OZE budou umisťovány mimo plochy a koridory územního systému ekologické stability a mimo regionální a nadregionální biokoridory. Navržené plošné vymezeni akcelerační oblasti AOV38 Rohozec je však s touto vlastni podmínkou v přímém věcném rozporu, neboť do své plochy zahrnuje a přímo protíná zákonem chráněný dálkový migrační koridor. Předpoklad, že funkčnost koridoru lze zachovat pouhou lokalizací paty stožárů mimo jeho osu, je z odborného hlediska neudržitelný. Vzhledem k celkovým parametrům VTE (výška 185 m) a jejich kumulativnímu akustickému a vizuálnímu vlivu může dojit k faktickému zablokováni migrační prostupnosti a znehodnoceni celého segmentu DMK. Vymezeni akcelerační oblasti v takto definovaném střetu s dálkovým migračním koridorem zakládá vnitřní rozpor v návrhu OOP, pročež nelze bez doplňujících odborných studií učinit kvalifikovaný závěr o přijatelnosti lokality.	

Poř. č.	Připomínkové místo	Číslo jednací	Článek	AO	Připomínka	Vyhodnocení
					V.4 Ohroženi funkčnosti Obory Střela: Navržená oblast AOV38 se nachází v bezprostřední blízkosti (cca 600 m) trvale oploceného areálu Obory Střela, sloužícího k intenzivnímu chovu mufloni a daňčí zvěře. Vzhledem k tomu, že zvěř v uzavřené oboře nemá možnost přirozeného úniku před hlukem, infrazvukem a stroboskopickým efektem rotorů, představuje provoz VTE o výšce 185 m extrémní biologickou zátěž a riziko chronického stresu chovaných populaci. Umístěni takto rozměrných staveb vedle chovného areálu přímo znehodnocuje dlouhodobý hospodářský záměr a investice do správy tohoto území. Absence vyhodnoceni vlivů na toto specifické hospodaření v krajině a pohodu zvířat (welfare) znemožňuje objektivní posouzeni přijatelnosti záměru. **V.5 Ohroženi ptactva a jeho migračních tras:** Vymezené území AOV38 a přilehlá PP Svídovec Noří funkční celek, který je domovem řady chráněných druhů ptactva, pro které větrné elektrárny představuji přímé ohroženi kolizemi s rotory i nepřímé riziko v podobě ztráty biotopu. V tomto území je potvrzen výskyt a hnízdění druhů s velkým akčním rádiem, jako je včelojed lesní, luňák červený nebo čáp černý, pro které představuji rotory o výšce 185 m v otevřené krajině fatální riziko při lovu. Okolní smíšené a listnaté lesy jsou zároveň klíčovým hnízdním biotopem silně ohroženého krutihlava obecného (Jynx torquilla) a lejska bělokrkého (Ficedula albicollis). Pro tyto lesní druhy představuje provoz VTE v bezprostřední blízkosti porostů trvalý rušivý faktor v podobě hluku a vizuálního smogu, který může vést k opuštěni hnízdišť". Celá oblast navíc slouží jako lokální tahová cesta ptactva a vznik „stěny" z větrných elektráren nutí ptáky tyto trasy měnit, což zvyšuje jejich energetický výdej a stres. V předložené dokumentaci SEA zcela chybí relevantní terénní ornitologický průzkum, který by vyhodnotil sezónní výskyt a hustotu přeletů těchto druhů přes vymezené území. Bez těchto odborných podkladů nelze učinit kvalifikovaný závěr o přijatelnosti záměru. **V.6 Ohroženi povrchových vod a hydrologického režimu území:** Vymezené území AOV38 představuje významnou plochu pro zadržováni vody v krajině, která může přímo ovlivňovat hydrologickou stabilitu povodí řek Lubě a Lomničky. Výstavba větrných elektráren a doprovodné technické infrastruktury (příjezdové komunikace pro těžkou techniku, rozsáhlé manipulační a montážní plochy) může vést k plošnému záboru a silnému zhutněni půdy. Tento zásah může snižovat přirozenou schopnost území vsakovat srážkovou vodu a zvyšovat koeficient povrchového odtoku. Zrychlený odtok z takto rozsáhlých zpevněných ploch představuje riziko pro koryta obou zmíněných toků, kde může docházet k nárazovému přetíženi jejich kapacity, zvýšené erozi a následnému zhoršeni kvality vody v níže položených obcích. Zásadní riziko představuje již samotná fáze výstavby, kdy při rozsáhlých zemních pracích a zakládáni patek v citlivém vápencovém podloží může dojit k narušení či znečištěni kolektorů podzemních vod. Přítomnost těžké stavební mechanizace a manipulace s provozními hmotami a betonovými směsmi v blízkosti PP Svídovec představuje riziko úniku látek, které se v tomto typu propustného podloží mohou šířit velmi rychle. Dokumentace nedostatečně vyhodnocuje rizika spojená s přítomnosti technologických náplni (oleje, chladicí kapaliny) a zcela opomíjí krizové scénáře pro případ technické havárie či požáru, které by v této lokalitě mohly vést k ohroženi zdrojů podzemních vod. Vzhledem k absenci odborného hydrologického posouzeni vlivu výstavby i provozu na odtokové poměry a čistotu vod v dotčeném území nelze učinit kvalifikovaný závěr o přijatelnosti záměru.	

Poř. č.	Připomínkové místo	Číslo jednací	Článek	AO	Připomínka	Vyhodnocení
					V.7 Rozpor s prioritami umisťováni OZE (Směrnice RED III a zákon č. 183/2006 Sb. I 283/2021 Sb.) Navržené vymezeni oblasti AOV38 je v přímém rozporu s evropskou směrnici RED III (2023/2413) a její probíhající transpozici do českého právního řádu (zejména v souvislosti se zákonem č. 458/2000 Sb., energetický zákon, a stavebním zákonem). Tato legislativa jasně definuje, že pro rozvoj obnovitelných zdrojů mají být prioritně využívány tzv. „akcelerační zóny", které jsou umisťovány na ekologicky zasažené plochy (brownfieldy, plochy u dálnic, průmyslové areály, degradované plochy). Lokalita AOV38 však sestává z dosud neporušených travnatých ploch, zemědělské půdy a především rozsáhlých lesních porostu. Umístěni větrných elektráren do těchto biologicky cenných lokalit je v zásadním rozporu s principem prioritního využívání antropogenně ovlivněných ploch. V dokumentaci není uvedena informace o konkrétním rozsahu (v hektarech) nezbytného trvalého i dočasného odlesněni Instalace moderních větrných elektráren vyžaduje vybudování extrémně širokých a zpevněných příjezdových koridorů pro nadrozměrnou techniku, stejně jako rozsáhlých manipulačních ploch. Plošné káceni lesu v této lokalitě může mít devastující dopady na stabilitu krajiny, které dokumentace dostatečně nereflektuje. Konkrétně může dojit k: > **Destrukci lesního mikroklimatu:** Vznik technických koridorů v souvislých lesních celcích narušuje přirozené migrační trasy a životní prostor lesní zvěře. > **Fragmentaci biotopů:** Vznik technických koridorů v souvislých lesních celcích narušuje přirozené migrační trasy a životní prostor lesní zvěře. > **Trvalé ztrátě biodiverzity:** Odstraněni vzrostlých porostů představuje ztrátu, kterou nelze plnohodnotně kompenzovat náhradní výsadbou v jiné lokalitě z důvodu odlišných stanovištních podmínek Vzhledem k tomu, že dokumentace nekvantifikuje rozsah káceni ani nevyhodnocuje jeho sekundární vlivy na stabilitu lesních ekosystémů, nelze považovat záměr za dostatečně posouzený přípustný. **V.8 Hraniční vzdálenost akcelerační zóny od obytné zástavby** Vzdálenost vymezené akcelerační zóny od obytné zástavby v obci Rohozec (cca 550-600 m) je na samotné hranici českého zákonného minima. Tato hodnota je v rozporu s preventivními odstupy v zahraniční legislativě, například s německým předpisem TA Lärm a navazujícími směrnicemi spolkových zemi, které pro obdobně hlučné provozy vyžaduji odstup minimálně 1 000 m od obytné zástavby. Takto těsné umístěni zakládá riziko negativních dopadu na fyzické i psychické zdraví. Navržené vymezeni AO se jeví jako rozporuplné z hlediska prevence ochrany veřejného zdraví a dostatečného posouzení všech rizik záměru **V.9 Absence výrazného větrného potenciálu a průměrná až nízká efektivita lokality** Vymezení akcelerační oblasti AOV38 postrádá odborné opodstatnění z hlediska energetické výtěžnosti. Dle oficiální **mapy průměrné rychlosti větru ve výšce 100 m n. p.** (vydané VÚK), která sloužila jako jeden z podkladů pro stanoveni AO, vykazuje lokalita Rohozec a okolí pouze **průměrné až mírně podprůměrné hodnoty**. V rámci České republiky existuje značné množství větrnějších lokalit, které by měly být prioritizovány před touto přírodně a krajinně cennou oblastí. Nižší potenciál potvrzuje i globální atlas **NEWA**, podle kterého je hustota větrné energie v AOV38 nižší než v jiných částech kraje i ČR. Umístěni 185 m vysokých staveb do oblasti s nižší efektivitou je v rozporu s principem **přiměřenosti zásahu** a hospodárného využíváni území. Plánovaná industrializace krajiny a rozsáhlé káceni lesů zde nepřináší odpovídající energetický benefit, který by vyvážil nevratné ekologické škody.	

Poř. č.	Připomínkové místo	Číslo jednací	Článek	AO	Připomínka	Vyhodnocení
					VI. Narušení krajiny a životního prostředí Navržené řešeni povede k: > zásadní změně krajinného rázu > narušeni horizontů a dálkových pohledů > vzniku bariér v krajině > narušeni ekologické konektivity > znehodnoceni zemědělské půdy > zničeni migračních tras živočichů Výška staveb 180 metrů vysokých staveb znamená nadregionální dopad. **VII. Dopady na obyvatele** Návrh nedostatečně řeší negativní vliv na: > hluk a nízkofrekvenční hluk > stroboskopický efekt světelné zatíženi > kvalitu bydlení > hodnotu nemovitosti Tyto **vlivy nejsou řádně vyhodnoceny.** **VIII. Kumulativní a systémové dopady** Není řešeno: > souběžné působeni více projektů > celkové zatíženi území > únosnost krajiny Hrozí **nevratná degradace území**. **IX. Absence variantního řešení** Není doloženo, že byly posuzovány jiné lokality a méně konfliktní varianty, jedná se o porušení základního principu plánováni. Nebyla rovněž posouzena tzv. nulová varianta (varianta 0), tedy stav území před realizaci záměru, což znemožňuje objektivní hodnoceni dopadů. **X. Vyloučeni EIA a nedostatečné posouzeni vlivů** Navržené vymezeni akceleračních oblasti má zásadní dopad i z hlediska následného povolováni záměrů, neboť v těchto oblastech dochází k omezeni, resp. vyloučeni standardního posuzováni vlivů na životní prostředí (EIA).	

Poř. č.	Připomínkové místo	Číslo jednací	Článek	AO	Připomínka	Vyhodnocení
					O to vyšší nároky musí být kladeny na kvalitu, úplnost a konkrétnost podkladů a vyhodnocení vlivů na životní prostředí již na úrovni tohoto návrhu, nebot" územní opatřeni dle ZOZE nemůže plnohodnotně nahradit individuální posouzeni konkrétních záměru. Předložený návrh však tyto požadavky nenaplňuje, zejména postrádá dostatečné vyhodnoceni konkrétních lokálních dopadů, kumulativních vlivů vice záměrů v území a jejich dopadů na krajinný ráz, obytné prostředí a veřejné zdraví. **XI. Hlavní požadavek** Požaduji: 1) **Vyřazeni výše uvedené akcelerační oblasti z návrhu** nebo 2) Zároveň (pro případ, že nebude tomuto požadavku vyhověno) **požaduji, aby návrh změny č. 2 ÚRP ČR nebyl v této části schválen a byl vrácen k zásadnímu přepracování**, a to zejména po doplnění: o **Odborného hydrogeologického a hydrologického posouzení**, které vyhodnotí vliv základových konstrukci a zemních prací na vápencové podloží, režim podzemních vod a odtokové poměry v povodí toků Lubě a Lomnička. o **Kvantifikace rozsahu odlesněni (v ha) a posouzeni vlivu káceni na mikroklima a stabilitu ekosystému**; zároveň požaduji zdůvodněni přípustnosti zásahu do lesních celků, který je v přímém rozporu s prioritami umisťování OZE dle směrnice RED III (upřednostňováni antropogenně ovlivněných ploch před volnou krajinou a lesy). o Závazného stanoviska Úřadu pro civilní letectví a ŘLP, které prověří přímou kolizi s letištěm Brťov-Jeneč a bezpečnostními zónami letového provozu. o **Biologického posouzeni vlivu na Oboru Střela**, zejména s ohledem na wetfare chované zvěře, akustický tlak a stroboskopický efekt v uzavřeném areálu. o **Terénního biologického a ornitologického průzkumu** (minimálně ve dvou vegetačních obdobích), se zaměřením na předměty ochrany PP Svídovec a hnízdiště kriticky ohrožených druhu. o **Specifického hodnoceni vlivu na populace netopýrů**, zejména s ohledem na riziko mortality v důsledku barotraumatu a narušeni potravních biotopů. o **Posouzeni kumulativních vlivů v širším území**, které vyhodnotí souběžné působeni více projektů a celkovou únosnost krajiny z hlediska ekologické stability. o **Expertízy o zachováni funkčnosti dálkového migračního koridoru velké zvěře**, která prokáže, že nedojde k bariérovému efektu a vytlačeni zvěře z území v důsledku provozního hluku a vizuálního smogu VTE. o **Posouzení vlivu na krajinný ráz prostřednictvím fotovizualizací** z klíčových dominant (Květnice, Klucanina, rozhledna Babylon) a hodnoceni zásahu do dálkových pohledů. o **Právní a ekonomické analýzy dopadů na hodnotu nemovitostí a výkon vlastnických práv dotčených osob**, včetně jasného určeni odpovědnosti za vzniklou škodu při znehodnocení majetku. o **Zpracováni odborné hlukové studie a posouzeni vlivu na veřejné zdraví pro konkrétní vzdálenost 500-600 m** od obytné zástavby obce Rohozec. Tato studie má prokázat dodrženi hygienických limitů pro hluk a nízkofrekvenční infrazvuk u takto extrémně krátké Odstupové vzdálenosti. o **Posouzení stroboskopického efektu (míhání stínů)** pro nejbližší obytné objekty od vymezené AO. Vzhledem k extrémně nízké odstupové vzdálenosti (cca 500-600 m) a výšce staveb 185 m požaduji konkrétní výpočet předpokládaného počtu hodin expozice za rok a maximální délky	

Poř. č.	Připomínkové místo	Číslo jednací	Článek	AO	Připomínka	Vyhodnocení
					trvání v minutách za den pro jednotlivé dotčené nemovitosti. Dokumentace by měla prokázat, jakým způsobem bude zajištěno nepřekročeni limitů stanovených v textové části Opatřeni obecné povahy. ○ **Odůvodnění stanoveni minimální odstupové vzdálenosti**, včetně vysvětleni, proč nebyl v rámci principu předběžné opatrnosti zvolen bezpečnější odstup od zastavěného území obce, který by eliminoval riziko ohroženi fyzického a psychického zdraví obyvatel. ○ **Doloženi srovnávací analýzy energetické výtěžnosti a větrného potenciálu**, která na základě dat VÚK a atlasu NEWA objektivně prokáže efektivitu záměru v AOV38 ve srovnáni s jinými lokalitami v ČR: požaduji zdůvodněni výběru této oblasti na úkor větrnějších či méně environmentálně konfliktních území s obdobnou větrností. ○ **Provedení testu přiměřenosti zásahu**, který vyhodnotí, zda předpokládaný (nízký) energetický přínos v této lokalitě skutečně vyvažuje nevratné ekologické škody v podobě káceni lesů, záboru půdy a narušeni krajinného rázu. ○ **Doložení analýzy alternativ**, která prokáže reálné vyhledáváni a upřednostněni ploch v Národní databázi brownfieldů před dosud neporušeným přírodním prostředím. Do doby doplněni těchto podkladů nelze území považovat za způsobilé pro vymezeni akcelerační oblasti. Podané připomínky jsou blanketní, podatel si vymezuje právo připomínky doplnit ve lhůtě 15 dnu ode dne veřejného projednáni. **<u>XII. Závěr</u>** **Návrh v předložené podobě není dostatečně odůvodněný, není podložen odbornými daty, je v rozporu s právními předpisy ČR i EU a může mít závažné dopady na krajinu, životní prostředí i obyvatele, proto požaduji především vyřazeni Územního opatřeni k AOV38 z návrhu Změny č. 2 Územního rozvojového plánu ČR.** **Pro případ, že tomuto požadavku nebude vyhověno, požaduji zásadní přepracováni Návrhu Změny č. 2 ÚRP ČR tak, aby byl v souladu s právními předpisy a byly řádně vyhodnoceny jeho dopady.** **Žádám, aby tato připomínka byla řádně vypořádána v souladu se zákonem a aby bylo uvedeno konkrétní odůvodněni přijatého řešení.**	
10523.	Kristýna Hejlová	MMR-48239-2026-81	99cu	AOV38	Věc: **PŘIPOMÍNKA K NÁVRHU ZMĚNY Č. 2 ÚZEMNÍHO ROZVOJOVÉHO PLÁNU ČR (§ 97 zák. č. 283/2021 Sb., stavební zákon)** **PŘIPOMÍNKY K VYHODNOCENÍ VLIVŮ NÁVRHU ZMĚNY Č. 2 ÚZEMNÍHO ROZVOJOVÉHO PLÁNU NA UDRŽITELNÝ ROZVOJ ÚZEMÍ** **PŘIPOMÍNKY K NÁVRHŮM JEDNOTLIVÝCH ÚZEMNÍCH OPATŘENÍ K AKCELERAČNÍM OBLASTEM VYMEZENÝM V NÁVRHU ZMĚNY Č. 2 ÚZEMNÍHO ROZVOJOVÉHO PLÁNU** **<u>I. Úvod</u>** V souladu s možnosti uplatnit připomínky k návrhu Zrněny č. 2 Územního rozvojového plánu ČR (ÚRP ČR) podávám připomínku k vymezeni akcelerační oblasti pro rozvoj výroby energie z větrné energie.	**Akceptováno.** Akcelerační oblast AOV38 – Rohozec byla vypuštěna.

Poř. č.	Připomínkové místo	Číslo jednací	Článek	AO	Připomínka	Vyhodnocení
					Územní opatřeni k **AOV38**. **Vymezeni území dotčeného připomínkami v Jihomoravském kraji:** - k.ú. 613011 Jeneč v obci Brťov-Jeneč (správní obvod obce s rozšířenou působnosti, dále jen „ORP", Blansko) - k.ú. 616010 Bukovice u Rohozce v obci Bukovice - k.ú. 739511 Rašov v obci Rašov - k.ú. 740454 Rohozec u Tišnova v obci Rohozec - k.ú. 762377 Šerkovice v obci Šerkovice - k.ú. 774634 Unín v obci Unín - k.ú. 792918 Zhoř u Rohozce v obci Zhoř (správní obvod ORP Tišnov) a současně na širší území, které může být navrženým řešením přímo či nepřímo ovlivněno. Připomínku podávám: ☒ jako osoba žijící v dotčeném území ☒ jako vlastník nemovitosti v dotčeném území ☒ jako osoba, která může být dotčena dopady návrhu (např. z hlediska krajiny, životního prostředí či kvality života) ☒ hospodařím na půdě jiné: (prosím doplňte) Jedná se o území s významnými krajinnými, přírodními a obytnými hodnotami, které nejsou návrhem dostatečně respektovány. S návrhem týkajícím se Územního opatřeni k AOV38. **nesouhlasím** a požaduji jeho **vyřazení nebo zásadní přepracování**, neboť vykazuje závažné nedostatky z hlediska zákonnosti, ochrany životního prostředí I dopadů na obyvatele v dané oblasti. **II. Zákonnost a nesoulad s právními předpisy ČR** **1) Rozpor se zákonem č. 500/2004 Sb., správní řád**	

Poř. č.	Připomínkové místo	Číslo jednací	Článek	AO	Připomínka	Vyhodnocení
					> § 3 - nebyl zjištěn stav bez důvodných pochybnosti > § 68 - nedostatečné odůvodněni Návrh **je nepřezkoumatelný**, protože neobsahuje konkrétní podklady pro dané území. **2) Rozpor se zákonem č. 100/2001 Sb. (EIA/SEA),** chybí posouzeni: > kumulativních vlivů > variantního řešeni > konkrétních dopadů na území Dokumentace SEA **je neúplná a věcně nedostatečná.** **3) Rozpor se zákonem č. 114/1992 Sb. (ochrana přírody a krajiny)** > ohroženi krajinného rázu (§ 12) > narušeni ekologické stability > zásah do biotopů a migračních tras **4) Rozpor se stavebním zákonem** > § 18 a § 19 - ochrana hodnot území > požadavek na udržitelný rozvoj Návrh představuje industrializaci volné krajiny **bez dostatečného odůvodnění**. **III. Nesoulad s právem Evropské unie** **1) Směrnice o ptácích (2009/147/ES) a o stanovištích (92/43/EHS)** > nelze vyloučit negativní vliv na chráněné druhy > chybí dostatečné biologické podklady **Rozpor** s požadavkem vyloučeni významného vlivu. **2) Směrnice EIA (2011/92/EU)** > nedostatečné zapojeni veřejnosti	

Poř. č.	Připomínkové místo	Číslo jednací	Článek	AO	Připomínka	Vyhodnocení
					> nedostatečné vyhodnoceni vlivů **3) Směrnice RED III (2023/2413)** nebyla doložena priorita využití: > zastavěných ploch > brownfieldů > technicky narušených území Vymezeni ve volné krajině je v **rozporu s principem minimalizace dopadů.** **4) Princip předběžné opatrnosti (Čl. 191 SFEU)** Politika Unie v oblasti životního prostředí přispívá k sledování následujících cílů: > zachování, ochrana a zlepšováni kvality životního prostředí, > ochrana lidského zdraví, > uvážlivé a racionální využíváni přírodních zdrojů, **5) Evropská úmluva o krajině (European Landscape Convention), ETS No. 176** > nedostatečná ochrana krajiny jako základní složky životního prostředí > ignorováni charakteru území > nedostatečné zapojeni veřejnosti do rozhodováni o zásazích do krajiny **6) Aarhuská úmluva (Convention on Access to Information, Public Participation in Decision-making and Access to Justice in Environmental Matters), 1998** > omezeni práva veřejnosti na informace > omezeni účasti veřejnosti na rozhodovacích procesech (pouze formální zapojeni) > omezeni práva veřejnosti na přistup k právní ochraně v záležitostech životního prostředí **<u>IV. Procesní a metodické nedostatky návrhu SEA a podkladů</u>** > absence terénních biologických průzkumů > práce pouze s mapovými podklady (nedostatečné)	

Poř. č.	Připomínkové místo	Číslo jednací	Článek	AO	Připomínka	Vyhodnocení
					> chybí reálná data o výskytu druhů > variantní řešeni > posouzeni vlivu na zdraví Bez těchto podkladu **nelze učinit kvalifikovaný závěr**. **<u>V. Odborné nedostatky vymezení AOV38</u>** **V.1 Kolize s bezpečnosti leteckého provozu a plochou pro SLZ** Navržená oblast AOV38 vykazuje přímý geografický a výškový střet s aktivně využívanou plochou pro sportovní létající zařízeni (SLZ) Brťov-Jeneč. AO zasahuje do koridoru prováděni jižního letištního okruhu. Umístěni výškových staveb v tomto prostoru představuje nepřijatelné bezpečnostní riziko pro letový provoz a je v přímém rozporu se stávajícím využitím vzdušného prostoru v dané lokalitě > Absence nezbytných odborných stanovisek (k vymezeni AO zcela chybí nebo nebylo veřejnosti předloženo vyjádření klíčových institucí hájících bezpečnost vzdušného prostoru - Úřadu pro civilní letectví, Řízeni letového provozu a Provozovatele plochy pro SLZ Brťov – Jeneč). Absence těchto podkladu činí návrh v části AOV38 nepřezkoumatelným a v rozporu se zásadou zjištěni stavu věci bez důvodných pochybnosti. **V.2 Ohroženi Přírodní památky (PP) Svídovec a biodiverzity území** Navržená oblast AOV38 se nachází v přímém vizuálním a ekologickém kontaktu s Přírodní památkou (PP) Svídovec. Přestože se akcelerační oblast s chráněným územím plošně nepřekrývá, její realizace představuje nepřípustné riziko pro předměty ochrany PP Svídovec v důsledku kumulativních a synergických vlivů, které zasahuji do širšího okolí bez ohledu na formální hranice chráněného území: > **Zásah do hydrogeologie a vodního režimu:** ymezená akcelerační oblast AOV38 a PP Svídovec tvoří z hlediska geomorfologie a hydrologie jeden funkční celek v rámci povodí potoka Lubě (č. h. p. 4-15-02-054). Vzhledem k masivnímu charakteru základových konstrukci VTE (stovky tun betonu a oceli zasahující do hloubky podloží) existuje důvodné riziko narušeni puklinových systémů podzemních vod. Tato změna může vést k destabilizaci vlhkostních poměrů v PP Svídovec, na které je existenčně vázána vzácná Mra (např. Botrychium lunaria). Dokumentace SEA zcela postrádá odborné posouzeni těchto hydrologických vazeb, což činí návrh v této části nepřezkoumatelným. > **Ohroženi vzácné flóry a změna mikroklimatu:** Existence unikátních vápnomilných společenstev PP Svídovec, zejména kriticky citlivé vratičky měsíční (Botrychium lunaria), medovníku meduňkolistého, vemeníku dvoulistého a lilie zlatohlavé, je přímo závislá na stabilním mikroklimatu lokality. Turbulence a míchání vzdušných mas rotory VTE o výšce 185 m v dosahu chráněného území způsobuji zvýšený výpar a změny teploty přízemních vrstev vzduchu. Tyto mikroklimatické anomálie mohou vést k vysušováni stanovišť a degradaci vzácných fytocenóz.	

Poř. č.	Připomínkové místo	Číslo jednací	Článek	AO	Připomínka	Vyhodnocení
					Předložená dokumentace SEA zcela postrádá expertní posouzeni vlivu těchto změn na konkrétní předměty ochrany PP, což činí návrh v této části neodborným a neúplným. > **Vliv na chráněnou faunu (netopýři a hmyz):** Umístěni výškových staveb o celkové výšce 185 m do území, které je s PP Svídovec úzce ekologicky propojeno, představuje potenciální riziko zvýšené mortality chráněných druhů letounu (netopýrů) v důsledku barotrauma. Vzhledem k tomu, že PP Svídovec plní funkci klíčového úkrytu (refugia) a okolní plochy v AOV38 slouží jako nezbytný potravní biotop, lze důvodně předpokládat negativní ovlivněni životního cyklu dotčených populaci a vznik bariérového efektu pro ptactvo a hmyz. Dokumentace SEA tato rizika a funkční ekosystémové vazby v krajině zcela opomíjí a nepředkládá relevantní odborné podklady, které by tato rizika mohly spolehlivě vyvrátit. > Narušení krajinného rázu a integrity území: Návrh nerespektuje vizuální integritu dominanty PP Svídovec. Vztyčeni průmyslových objektů o výšce 185 m v bezprostředním pohledovém horizontu této přírodní památky drasticky znehodnocuje její estetický a krajinotvorný význam. Vzhledem k extrémnímu výškovému parametru staveb dochází k narušeni krajinného rázu v celém dotčeném území, přičemž vzdálenost jednotek kilometrů je pro eliminaci tohoto negativního vizuálního ovlivněni zcela nedostatečná. Dokumentace SEA tato rizika a funkční ekosystémové vazby v krajině zcela opomíjí a nepředkládá relevantní odborné podklady, které by tato rizika mohly spolehlivě vyvrátit. Vzhledem k absenci relevantních odborných podkladů k výše uvedeným bodům nelze v této fázi učinit kvalifikovaný závěr o přijatelnosti lokality AOV38. **V.3 Rozpor vymezeni s ochranou dálkového migračního koridoru:** Návrh textové části Opatřeni obecné povahy (OOP) stanovuje jako závaznou podmínku, že záměry OZE budou umisťovány mimo plochy a koridory územního systému ekologické stability a mimo regionální a nadregionální biokoridory. Navržené plošné vymezeni akcelerační oblasti AOV38 Rohozec je však s touto vlastni podmínkou v přímém věcném rozporu, neboť" do své plochy zahrnuje a přímo protíná zákonem chráněný dálkový migrační koridor. Předpoklad, že funkčnost koridoru lze zachovat pouhou lokalizací paty stožárů mimo jeho osu, je z odborného hlediska neudržitelný. Vzhledem k celkovým parametrům VTE (výška 185 m) a jejich kumulativnímu akustickému a vizuálnímu vlivu může dojit k faktickému zablokováni migrační prostupnosti a znehodnoceni celého segmentu DMK. Vymezeni akcelerační oblasti v takto definovaném střetu s dálkovým migračním koridorem zakládá vnitřní rozpor v návrhu OOP, pročež nelze bez doplňujících odborných studií učinit kvalifikovaný závěr o přijatelnosti lokality. **V.4 Ohroženi funkčnosti Obory Střela:** Navržená oblast AOV38 se nachází v bezprostřední blízkosti (cca 600 m) trvale oploceného areálu Obory Střela, sloužícího k intenzivnímu chovu mufloni a daňčí zvěře. Vzhledem k tomu, že zvěř v uzavřené oboře nemá možnost přirozeného úniku před hlukem, infrazvukem a stroboskopickým efektem rotorů, představuje provoz VTE o výšce 185 m extrémní biologickou zátěž a riziko chronického stresu chovaných populaci. Umístěni takto rozměrných staveb vedle chovného areálu přímo znehodnocuje dlouhodobý hospodářský záměr a investice do správy tohoto území.	

Poř. č.	Připomínkové místo	Číslo jednací	Článek	AO	Připomínka	Vyhodnocení
					Absence vyhodnoceni vlivů na toto specifické hospodaření v krajině a pohodu zvířat (welfare) znemožňuje objektivní posouzeni přijatelnosti záměru. **V.5 Ohroženi ptactva a jeho migračních tras:** Vymezené území AOV38 a přilehlá PP Svídovec Noří funkční celek, který je domovem řady chráněných druhů ptactva, pro které větrné elektrárny představuji přímé ohroženi kolizemi s rotory i nepřímé riziko v podobě ztráty biotopu. V tomto území je potvrzen výskyt a hnízdění druhů s velkým akčním rádiem, jako je včelojed lesní, luňák červený nebo čáp černý, pro které představuji rotory o výšce 185 m v otevřené krajině fatální riziko při lovu. Okolní smíšené a listnaté lesy jsou zároveň klíčovým hnízdním biotopem silně ohroženého krutihlava obecného (Jynx torquilla) a lejska bělokrkého (Ficedula albicollis). Pro tyto lesní druhy představuje provoz VTE v bezprostřední blízkosti porostů trvalý rušivý faktor v podobě hluku a vizuálního smogu, který může vést k opuštěni hnízdišť". Celá oblast navíc slouží jako lokální tahová cesta ptactva a vznik „stěny" z větrných elektráren nutí ptáky tyto trasy měnit, což zvyšuje jejich energetický výdej a stres. V předložené dokumentaci SEA zcela chybí relevantní terénní ornitologický průzkum, který by vyhodnotil sezónní výskyt a hustotu přeletů těchto druhů přes vymezené území. Bez těchto odborných podkladů nelze učinit kvalifikovaný závěr o přijatelnosti záměru. **V.6 Ohroženi povrchových vod a hydrologického režimu území:** Vymezené území AOV38 představuje významnou plochu pro zadržováni vody v krajině, která může přímo ovlivňovat hydrologickou stabilitu povodí řek Lubě a Lomničky. Výstavba větrných elektráren a doprovodné technické infrastruktury (příjezdové komunikace pro těžkou techniku, rozsáhlé manipulační a montážní plochy) může vést k plošnému záboru a silnému zhutněni půdy. Tento zásah může snižovat přirozenou schopnost území vsakovat srážkovou vodu a zvyšovat koeficient povrchového odtoku. Zrychlený odtok z takto rozsáhlých zpevněných ploch představuje riziko pro koryta obou zmíněných toků, kde může docházet k nárazovému přetíženi jejich kapacity, zvýšené erozi a následnému zhoršeni kvality vody v níže položených obcích. Zásadní riziko představuje již samotná fáze výstavby, kdy při rozsáhlých zemních pracích a zakládáni patek v citlivém vápencovém podloží může dojit k narušení či znečištěni kolektorů podzemních vod. Přítomnost těžké stavební mechanizace a manipulace s provozními hmotami a betonovými směsmi v blízkosti PP Svídovec představuje riziko úniku látek, které se v tomto typu propustného podloží mohou šířit velmi rychle. Dokumentace nedostatečně vyhodnocuje rizika spojená s přítomnosti technologických náplni (oleje, chladicí kapaliny) a zcela opomíjí krizové scénáře pro případ technické havárie či požáru, které by v této lokalitě mohly vést k ohroženi zdrojů podzemních vod. Vzhledem k absenci odborného hydrologického posouzeni vlivu výstavby i provozu na odtokové poměry a čistotu vod v dotčeném území nelze učinit kvalifikovaný závěr o přijatelnosti záměru. **V.7 Rozpor s prioritami umisťováni OZE (Směrnice RED III a zákon č. 183/2006 Sb. I 283/2021 Sb.)** Navržené vymezeni oblasti AOV38 je v přímém rozporu s evropskou směrnici RED III (2023/2413) a její probíhající transpozici do českého právního řádu (zejména v souvislosti se zákonem č. 458/2000 Sb., energetický zákon, a stavebním zákonem). Tato legislativa jasně definuje, že pro rozvoj obnovitelných zdrojů mají být prioritně využívány tzv. „akcelerační zóny", které jsou umisťovány na ekologicky zasažené plochy (brownfieldy, plochy u dálnic, průmyslové areály, degradované plochy). Lokalita AOV38 však sestává z dosud neporušených travnatých ploch, zemědělské půdy a především rozsáhlých lesních porostu. Umístěni větrných elektráren do těchto biologicky cenných lokalit je v zásadním rozporu s principem prioritního využívání antropogenně ovlivněných ploch.	

Poř. č.	Připomínkové místo	Číslo jednací	Článek	AO	Připomínka	Vyhodnocení
					V dokumentaci není uvedena informace o konkrétním rozsahu (v hektarech) nezbytného trvalého i dočasného odlesněni Instalace moderních větrných elektráren vyžaduje vybudování extrémně širokých a zpevněných příjezdových koridorů pro nadrozměrnou techniku, stejně jako rozsáhlých manipulačních ploch. Plošné káceni lesu v této lokalitě může mít devastující dopady na stabilitu krajiny, které dokumentace dostatečně nereflektuje. Konkrétně může dojit k: > **Destrukci lesního mikroklimatu:** Vznik technických koridorů v souvislých lesních celcích narušuje přirozené migrační trasy a životní prostor lesní zvěře. > **Fragmentaci biotopů:** Vznik technických koridorů v souvislých lesních celcích narušuje přirozené migrační trasy a životní prostor lesní zvěře. > **Trvalé ztrátě biodiverzity:** Odstraněni vzrostlých porostů představuje ztrátu, kterou nelze plnohodnotně kompenzovat náhradní výsadbou v jiné lokalitě z důvodu odlišných stanovištních podmínek Vzhledem k tomu, že dokumentace nekvantifikuje rozsah káceni ani nevyhodnocuje jeho sekundární vlivy na stabilitu lesních ekosystémů, nelze považovat záměr za dostatečně posouzený přípustný. **V.8 Hraniční vzdálenost akcelerační zóny od obytné zástavby** Vzdálenost vymezené akcelerační zóny od obytné zástavby v obci Rohozec (cca 550-600 m) je na samotné hranici českého zákonného minima. Tato hodnota je v rozporu s preventivními odstupy v zahraniční legislativě, například s německým předpisem TA Lärm a navazujícími směrnicemi spolkových zemi, které pro obdobně hlučné provozy vyžaduji odstup minimálně 1 000 m od obytné zástavby. Takto těsné umístěni zakládá riziko negativních dopadu na fyzické i psychické zdraví. Navržené vymezeni AO se jeví jako rozporuplné z hlediska prevence ochrany veřejného zdraví a dostatečného posouzení všech rizik záměru **V.9 Absence výrazného větrného potenciálu a průměrná až nízká efektivita lokality** Vymezení akcelerační oblasti AOV38 postrádá odborné opodstatnění z hlediska energetické výtěžnosti. Dle oficiální **mapy průměrné rychlosti větru ve výšce 100 m n. p.** (vydané VÚK), která sloužila jako jeden z podkladů pro stanoveni AO, vykazuje lokalita Rohozec a okolí pouze **průměrné až mírně podprůměrné hodnoty**. V rámci České republiky existuje značné množství větrnějších lokalit, které by měly být prioritizovány před touto přírodně a krajinně cennou oblastí. Nižší potenciál potvrzuje i globální atlas **NEWA**, podle kterého je hustota větrné energie v AOV38 nižší než v jiných částech kraje i ČR. Umístěni 185 m vysokých staveb do oblasti s nižší efektivitou je v rozporu s principem **přiměřenosti zásahu** a hospodárného využíváni území. Plánovaná industrializace krajiny a rozsáhlé káceni lesů zde nepřináši odpovídající energetický benefit, který by vyvážil nevratné ekologické škody. **<u>VI. Narušeni krajiny a životního prostředí</u>** Navržené řešeni povede k: > zásadní změně krajinného rázu > narušeni horizontů a dálkových pohledů > vzniku bariér v krajině > narušeni ekologické konektivity > znehodnoceni zemědělské půdy > zničeni migračních tras živočichů	

Poř. č.	Připomínkové místo	Číslo jednací	Článek	AO	Připomínka	Vyhodnocení
					Výška staveb 180 metrů vysokých staveb znamená nadregionální dopad. **<u>VII. Dopady na obyvatele</u>** Návrh nedostatečně řeší negativní vliv na: > hluk a nízkofrekvenční hluk > stroboskopický efekt světelné zatíženi > kvalitu bydlení > hodnotu nemovitosti Tyto **vlivy nejsou řádně vyhodnoceny.** **<u>VIII. Kumulativní a systémové dopady</u>** Není řešeno: > souběžné působeni více projektů > celkové zatíženi území > únosnost krajiny Hrozí **nevratná degradace území**. **<u>IX. Absence variantního řešení</u>** Není doloženo, že byly posuzovány jiné lokality a méně konfliktní varianty, jedná se o porušení základního principu plánováni. Nebyla rovněž posouzena tzv. nulová varianta (varianta 0), tedy stav území před realizaci záměru, což znemožňuje objektivní hodnoceni dopadů. **<u>X. Vyloučeni EIA a nedostatečné posouzeni vlivů</u>** Navržené vymezeni akceleračních oblasti má zásadní dopad i z hlediska následného povolováni záměrů, neboť v těchto oblastech dochází k omezeni, resp. vyloučeni standardního posuzováni vlivů na životní prostředí (EIA). O to vyšší nároky musí být kladeny na kvalitu, úplnost a konkrétnost podkladů a vyhodnocení vlivů na životní prostředí již na úrovni tohoto návrhu, neboť územní opatřeni dle ZOZE nemůže plnohodnotně nahradit individuální posouzeni konkrétních záměru. Předložený návrh však tyto požadavky nenaplňuje, zejména postrádá dostatečné vyhodnoceni konkrétních lokálních dopadů, kumulativních vlivů vice záměrů v území a jejich dopadů na krajinný ráz, obytné prostředí a veřejné zdraví. **<u>XI. Hlavní požadavek</u>** Požaduji:	

Poř. č.	Připomínkové místo	Číslo jednací	Článek	AO	Připomínka	Vyhodnocení
					1) **Vyřazeni výše uvedené akcelerační oblasti z návrhu** nebo 2) Zároveň (pro případ, že nebude tomuto požadavku vyhověno) **požaduji, aby návrh změny č. 2 ÚRP ČR nebyl v této části schválen a byl vrácen k zásadnímu přepracování**, a to zejména po doplnění: ○ **Odborného hydrogeologického a hydrologického posouzení**, které vyhodnotí vliv základových konstrukci a zemních prací na vápencové podloží, režim podzemních vod a odtokové poměry v povodí toků Lubě a Lomnička. ○ **Kvantifikace rozsahu odlesněni (v ha) a posouzeni vlivu káceni na mikroklima a stabilitu ekosystému**; zároveň požaduji zdůvodněni přípustnosti zásahu do lesních celků, který je v přímém rozporu s prioritami umisťování OZE dle směrnice RED III (upřednostňováni antropogenně ovlivněných ploch před volnou krajinou a lesy). ○ Závazného stanoviska Úřadu pro civilní letectví a ŘLP, které prověří přímou kolizi s letištěm Brťov-Jeneč a bezpečnostními zónami letového provozu. ○ **Biologického posouzeni vlivu na Oboru Střela**, zejména s ohledem na wetfare chované zvěře, akustický tlak a stroboskopický efekt v uzavřeném areálu. ○ **Terénního biologického a ornitologického průzkumu** (minimálně ve dvou vegetačních obdobích), se zaměřením na předměty ochrany PP Svídovec a hnízdiště kriticky ohrožených druhu. ○ **Specifického hodnoceni vlivu na populace netopýrů**, zejména s ohledem na riziko mortality v důsledku barotraumatu a narušeni potravních biotopů. ○ **Posouzeni kumulativních vlivů v širším území**, které vyhodnotí souběžné působeni více projektů a celkovou únosnost krajiny z hlediska ekologické stability. ○ **Expertízy o zachováni funkčnosti dálkového migračního koridoru velké zvěře**, která prokáže, že nedojde k bariérovému efektu a vytlačeni zvěře z území v důsledku provozního hluku a vizuálního smogu VTE. ○ **Posouzení vlivu na krajinný ráz prostřednictvím fotovizualizací** z klíčových dominant (Květnice, Klucanina, rozhledna Babylon) a hodnoceni zásahu do dálkových pohledů. ○ **Právní a ekonomické analýzy dopadů na hodnotu nemovitostí a výkon vlastnických práv dotčených osob**, včetně jasného určeni odpovědnosti za vzniklou škodu při znehodnocení majetku. ○ **Zpracováni odborné hlukové studie a posouzeni vlivu na veřejné zdraví pro konkrétní vzdálenost 500-600 m** od obytné zástavby obce Rohozec. Tato studie má prokázat dodrženi hygienických limitů pro hluk a nízkofrekvenční infrazvuk u takto extrémně krátké Odstupové vzdálenosti. ○ **Posouzení stroboskopického efektu (míhání stínů)** pro nejbližší obytné objekty od vymezené AO. Vzhledem k extrémně nízké odstupové vzdálenosti (cca 500-600 m) a výšce staveb 185 m požaduji konkrétní výpočet předpokládaného počtu hodin expozice za rok a maximální délky trvání v minutách za den pro jednotlivé dotčené nemovitosti. Dokumentace by měla prokázat, jakým způsobem bude zajištěno nepřekročeni limitů stanovených v textové části Opatřeni obecné povahy. ○ **Odůvodnění stanoveni minimální odstupové vzdálenosti**, včetně vysvětleni, proč nebyl v rámci principu předběžné opatrnosti zvolen bezpečnější odstup od zastavěného území obce, který by eliminoval riziko ohroženi fyzického a psychického zdraví obyvatel. ○ **Doloženi srovnávací analýzy energetické výtěžnosti a větrného potenciálu**, která na základě dat VÚK a atlasu NEWA objektivně prokáže efektivitu záměru v AOV38 ve srovnáni s jinými lokalitami v ČR: požaduji zdůvodněni výběru této oblasti na úkor větrnějších či méně environmentálně konfliktních území s obdobnou větrností.	

Poř. č.	Připomínkové místo	Číslo jednací	Článek	AO	Připomínka	Vyhodnocení
					○ **Provedení testu přiměřenosti zásahu**, který vyhodnotí, zda předpokládaný (nízký) energetický přínos v této lokalitě skutečně vyvažuje nevratné ekologické škody v podobě káceni lesů, záboru půdy a narušeni krajinného rázu. ○ **Doložení analýzy alternativ**, která prokáže reálné vyhledáváni a upřednostněni ploch v Národní databázi brownfieldů před dosud neporušeným přírodním prostředím. Do doby doplněni těchto podkladů nelze území považovat za způsobilé pro vymezeni akcelerační oblasti. Podané připomínky jsou blanketní, podatel si vymezuje právo připomínky doplnit ve lhůtě 15 dnu ode dne veřejného projednáni. **<u>XII. Závěr</u>** **Návrh v předložené podobě není dostatečně odůvodněný, není podložen odbornými daty, je v rozporu s právními předpisy ČR i EU a může mít závažné dopady na krajinu, životní prostředí i obyvatele, proto požaduji především vyřazeni Územního opatřeni k AOV38 z návrhu Změny č. 2 Územního rozvojového plánu ČR.** **Pro případ, že tomuto požadavku nebude vyhověno, požaduji zásadní přepracováni Návrhu Změny č. 2 ÚRP ČR tak, aby byl v souladu s právními předpisy a byly řádně vyhodnoceny jeho dopady.** **Žádám, aby tato připomínka byla řádně vypořádána v souladu se zákonem a aby bylo uvedeno konkrétní odůvodněni přijatého řešení.**	
10524.	Olga Hejlová	MMR-48240-2026-81	99cu	AOV38	Věc: **PŘIPOMÍNKA K NÁVRHU ZMĚNY Č. 2 ÚZEMNÍHO ROZVOJOVÉHO PLÁNU ČR (§ 97 zák. č. 283/2021 Sb., stavební zákon)** **PŘIPOMÍNKY K VYHODNOCENÍ VLIVŮ NÁVRHU ZMĚNY Č. 2 ÚZEMNÍHO ROZVOJOVÉHO PLÁNU NA UDRŽITELNÝ ROZVOJ ÚZEMÍ** **PŘIPOMÍNKY K NÁVRHŮM JEDNOTLIVÝCH ÚZEMNÍCH OPATŘENÍ K AKCELERAČNÍM OBLASTEM VYMEZENÝM V NÁVRHU ZMĚNY Č. 2 ÚZEMNÍHO ROZVOJOVÉHO PLÁNU** **<u>I. Úvod</u>** V souladu s možnosti uplatnit připomínky k návrhu Zrněny č. 2 Územního rozvojového plánu ČR (ÚRP ČR) podávám připomínku k vymezeni akcelerační oblasti pro rozvoj výroby energie z větrné energie. Územní opatřeni k **AOV38**. **Vymezeni území dotčeného připomínkami v Jihomoravském kraji:** - k.ú. 613011 Jeneč v obci Brťov-Jeneč (správní obvod obce s rozšířenou působnosti, dále jen „ORP", Blansko) - k.ú. 616010 Bukovice u Rohozce v obci Bukovice - k.ú. 739511 Rašov v obci Rašov	**Akceptováno.** Akcelerační oblast AOV38 – Rohozec byla vypuštěna.

Poř. č.	Připomínkové místo	Číslo jednací	Článek	AO	Připomínka	Vyhodnocení
					- k.ú. 740454 Rohozec u Tišnova v obci Rohozec - k.ú. 762377 Šerkovice v obci Šerkovice - k.ú. 774634 Unín v obci Unín - k.ú. 792918 Zhoř u Rohozce v obci Zhoř (správní obvod ORP Tišnov) a současně na širší území, které může být navrženým řešením přímo či nepřímo ovlivněno. Připomínku podávám: ☒ jako osoba žijící v dotčeném území ☒ jako vlastník nemovitosti v dotčeném území ☒ jako osoba, která může být dotčena dopady návrhu (např. z hlediska krajiny, životního prostředí či kvality života) ☒ hospodařím na půdě jiné: (prosím doplňte) Jedná se o území s významnými krajinnými, přírodními a obytnými hodnotami, které nejsou návrhem dostatečně respektovány. S návrhem týkajícím se Územního opatření k AOV38. **nesouhlasím** a požaduji jeho **vyřazení nebo zásadní přepracování**, neboť vykazuje závažné nedostatky z hlediska zákonnosti, ochrany životního prostředí I dopadů na obyvatele v dané oblasti. **II. Zákonnost a nesoulad s právními předpisy ČR** **1) Rozpor se zákonem č. 500/2004 Sb., správní řád** > § 3 - nebyl zjištěn stav bez důvodných pochybnosti > § 68 - nedostatečné odůvodněni Návrh **je nepřezkoumatelný**, protože neobsahuje konkrétní podklady pro dané území. **2) Rozpor se zákonem č. 100/2001 Sb. (EIA/SEA),** chybí posouzeni: > kumulativních vlivů	

Poř. č.	Připomínkové místo	Číslo jednací	Článek	AO	Připomínka	Vyhodnocení
					> variantního řešeni > konkrétních dopadů na území Dokumentace SEA **je neúplná a věcně nedostatečná.** **<u>3) Rozpor se zákonem č. 114/1992 Sb. (ochrana přírody a krajiny)</u>** > ohroženi krajinného rázu (§ 12) > narušeni ekologické stability > zásah do biotopů a migračních tras **<u>4) Rozpor se stavebním zákonem</u>** > § 18 a § 19 - ochrana hodnot území > požadavek na udržitelný rozvoj Návrh představuje industrializaci volné krajiny **bez dostatečného odůvodnění**. **<u>III. Nesoulad s právem Evropské unie</u>** **1) Směrnice o ptácích (2009/147/ES) a o stanovištích (92/43/EHS)** > nelze vyloučit negativní vliv na chráněné druhy > chybí dostatečné biologické podklady **Rozpor** s požadavkem vyloučeni významného vlivu. **2) Směrnice EIA (2011/92/EU)** > nedostatečné zapojeni veřejnosti > nedostatečné vyhodnoceni vlivů **3) Směrnice RED III (2023/2413)** nebyla doložena priorita využití: > zastavěných ploch > brownfieldů > technicky narušených území	

Poř. č.	Připomínkové místo	Číslo jednací	Článek	AO	Připomínka	Vyhodnocení
					Vymezeni ve volné krajině je v **rozporu s principem minimalizace dopadů.** **4) Princip předběžné opatrnosti (Čl. 191 SFEU)** Politika Unie v oblasti životního prostředí přispívá k sledování následujících cílů: > zachování, ochrana a zlepšováni kvality životního prostředí, > ochrana lidského zdraví, > uvážlivé a racionální využíváni přírodních zdrojů, **5) Evropská úmluva o krajině (European Landscape Convention), ETS No. 176** > nedostatečná ochrana krajiny jako základní složky životního prostředí > ignorováni charakteru území > nedostatečné zapojeni veřejnosti do rozhodováni o zásazích do krajiny **6) Aarhuská úmluva (Convention on Access to Information, Public Participation in Decision-making and Access to Justice in Environmental Matters), 1998** > omezeni práva veřejnosti na informace > omezeni účasti veřejnosti na rozhodovacích procesech (pouze formální zapojeni) > omezeni práva veřejnosti na přistup k právní ochraně v záležitostech životního prostředí **IV. Procesní a metodické nedostatky návrhu SEA a podkladů** > absence terénních biologických průzkumů > práce pouze s mapovými podklady (nedostatečné) > chybí reálná data o výskytu druhů > variantní řešeni > posouzeni vlivu na zdraví Bez těchto podkladu **nelze učinit kvalifikovaný závěr**. **V. Odborné nedostatky vymezení AOV38**	

Poř. č.	Připomínkové místo	Číslo jednací	Článek	AO	Připomínka	Vyhodnocení
					V.1 Kolize s bezpečnosti leteckého provozu a plochou pro SLZ Navržená oblast AOV38 vykazuje přímý geografický a výškový střet s aktivně využívanou plochou pro sportovní létající zařízeni (SLZ) Brťov-Jeneč. AO zasahuje do koridoru prováděni jižního letištního okruhu. Umístěni výškových staveb v tomto prostoru představuje nepřijatelné bezpečnostní riziko pro letový provoz a je v přímém rozporu se stávajícím využitím vzdušného prostoru v dané lokalitě > Absence nezbytných odborných stanovisek (k vymezeni AO zcela chybí nebo nebylo veřejnosti předloženo vyjádření klíčových institucí hájících bezpečnost vzdušného prostoru - Úřadu pro civilní letectví, Řízeni letového provozu a Provozovatele plochy pro SLZ Brťov – Jeneč). Absence těchto podkladu činí návrh v části AOV38 nepřezkoumatelným a v rozporu se zásadou zjištěni stavu věci bez důvodných pochybnosti. **V.2 Ohroženi Přírodní památky (PP) Svídovec a biodiverzity území** Navržená oblast AOV38 se nachází v přímém vizuálním a ekologickém kontaktu s Přírodní památkou (PP) Svídovec. Přestože se akcelerační oblast s chráněným územím plošně nepřekrývá, její realizace představuje nepřípustné riziko pro předměty ochrany PP Svídovec v důsledku kumulativních a synergických vlivů, které zasahuji do širšího okolí bez ohledu na formální hranice chráněného území: > **Zásah do hydrogeologie a vodního režimu:** ymezená akcelerační oblast AOV38 a PP Svídovec tvoří z hlediska geomorfologie a hydrologie jeden funkční celek v rámci povodí potoka Lubě (č. h. p. 4-15-02-054). Vzhledem k masivnímu charakteru základových konstrukci VTE (stovky tun betonu a oceli zasahující do hloubky podloží) existuje důvodné riziko narušeni puklinových systémů podzemních vod. Tato změna může vést k destabilizaci vlhkostních poměrů v PP Svídovec, na které je existenčně vázána vzácná Mra (např. Botrychium lunaria). Dokumentace SEA zcela postrádá odborné posouzeni těchto hydrologických vazeb, což činí návrh v této části nepřezkoumatelným. > **Ohroženi vzácné flóry a změna mikroklimatu:** Existence unikátních vápnomilných společenstev PP Svídovec, zejména kriticky citlivé vratičky měsíční (Botrychium lunaria), medovníku meduňkolistého, vemeníku dvoulistého a lilie zlatohlavé, je přímo závislá na stabilním mikroklimatu lokality. Turbulence a míchání vzdušných mas rotory VTE o výšce 185 m v dosahu chráněného území způsobuji zvýšený výpar a změny teploty přízemních vrstev vzduchu. Tyto mikroklimatické anomálie mohou vést k vysušováni stanovišť a degradaci vzácných fytocenóz. Předložená dokumentace SEA zcela postrádá expertní posouzeni vlivu těchto změn na konkrétní předměty ochrany PP, což činí návrh v této části neodborným a neúplným. > **Vliv na chráněnou faunu (netopýři a hmyz):** Umístěni výškových staveb o celkové výšce 185 m do území, které je s PP Svídovec úzce ekologicky propojeno, představuje potenciální riziko zvýšené mortality chráněných druhů letounu (netopýrů) v důsledku barotrauma. Vzhledem k tomu, že PP Svídovec plní funkci klíčového úkrytu (refugia) a okolní plochy v AOV38 slouží jako nezbytný potravní biotop, lze důvodně předpokládat negativní ovlivněni životního cyklu dotčených populaci a vznik bariérového efektu pro ptactvo a hmyz. Dokumentace SEA tato rizika a funkční ekosystémové vazby v krajině zcela opomíjí a nepředkládá relevantní odborné podklady, které by tato rizika mohly spolehlivě vyvrátit.	

Poř. č.	Připomínkové místo	Číslo jednací	Článek	AO	Připomínka	Vyhodnocení
					> Narušení krajinného rázu a integrity území: Návrh nerespektuje vizuální integritu dominanty PP Svídovec. Vztyčeni průmyslových objektů o výšce 185 m v bezprostředním pohledovém horizontu této přírodní památky drasticky znehodnocuje její estetický a krajinotvorný význam. Vzhledem k extrémnímu výškovému parametru staveb dochází k narušeni krajinného rázu v celém dotčeném území, přičemž vzdálenost jednotek kilometrů je pro eliminaci tohoto negativního vizuálního ovlivněni zcela nedostatečná. Dokumentace SEA tato rizika a funkční ekosystémové vazby v krajině zcela opomíjí a nepředkládá relevantní odborné podklady, které by tato rizika mohly spolehlivě vyvrátit. Vzhledem k absenci relevantních odborných podkladů k výše uvedeným bodům nelze v této fázi učinit kvalifikovaný závěr o přijatelnosti lokality AOV38. **V.3 Rozpor vymezeni s ochranou dálkového migračního koridoru:** Návrh textové části Opatřeni obecné povahy (OOP) stanovuje jako závaznou podmínku, že záměry OZE budou umisťovány mimo plochy a koridory územního systému ekologické stability a mimo regionální a nadregionální biokoridory. Navržené plošné vymezeni akcelerační oblasti AOV38 Rohozec je však s touto vlastni podmínkou v přímém věcném rozporu, neboť" do své plochy zahrnuje a přímo protíná zákonem chráněný dálkový migrační koridor. Předpoklad, že funkčnost koridoru lze zachovat pouhou lokalizací paty stožárů mimo jeho osu, je z odborného hlediska neudržitelný. Vzhledem k celkovým parametrům VTE (výška 185 m) a jejich kumulativnímu akustickému a vizuálnímu vlivu může dojit k faktickému zablokováni migrační prostupnosti a znehodnoceni celého segmentu DMK. Vymezeni akcelerační oblasti v takto definovaném střetu s dálkovým migračním koridorem zakládá vnitřní rozpor v návrhu OOP, pročež nelze bez doplňujících odborných studií učinit kvalifikovaný závěr o přijatelnosti lokality. **V.4 Ohroženi funkčnosti Obory Střela:** Navržená oblast AOV38 se nachází v bezprostřední blízkosti (cca 600 m) trvale oploceného areálu Obory Střela, sloužícího k intenzivnímu chovu mufloni a daňčí zvěře. Vzhledem k tomu, že zvěř v uzavřené oboře nemá možnost přirozeného úniku před hlukem, infrazvukem a stroboskopickým efektem rotorů, představuje provoz VTE o výšce 185 m extrémní biologickou zátěž a riziko chronického stresu chovaných populaci. Umístěni takto rozměrných staveb vedle chovného areálu přímo znehodnocuje dlouhodobý hospodářský záměr a investice do správy tohoto území. Absence vyhodnoceni vlivů na toto specifické hospodaření v krajině a pohodu zvířat (welfare) znemožňuje objektivní posouzeni přijatelnosti záměru. **V.5 Ohroženi ptactva a jeho migračních tras:** Vymezené území AOV38 a přilehlá PP Svídovec Noří funkční celek, který je domovem řady chráněných druhů ptactva, pro které větrné elektrárny představuji přímé ohroženi kolizemi s rotory i nepřímé riziko v podobě ztráty biotopu. V tomto území je potvrzen výskyt a hnízdění druhů s velkým akčním rádiem, jako je včelojed lesní, luňák červený nebo čáp černý, pro které představuji rotory o výšce 185 m v otevřené krajině fatální riziko při lovu. Okolní smíšené a listnaté lesy jsou zároveň klíčovým hnízdním biotopem silně ohroženého krutihlava obecného (Jynx torquilla) a lejska bělokrkého (Ficedula albicollis). Pro tyto lesní druhy představuje provoz VTE v bezprostřední blízkosti porostů trvalý rušivý faktor v podobě hluku	

Poř. č.	Připomínkové místo	Číslo jednací	Článek	AO	Připomínka	Vyhodnocení
					a vizuálního smogu, který může vést k opuštěni hnízdišť". Celá oblast navíc slouží jako lokální tahová cesta ptactva a vznik „stěny" z větrných elektráren nutí ptáky tyto trasy měnit, což zvyšuje jejich energetický výdej a stres. V předložené dokumentaci SEA zcela chybí relevantní terénní ornitologický průzkum, který by vyhodnotil sezónní výskyt a hustotu přeletů těchto druhů přes vymezené území. Bez těchto odborných podkladů nelze učinit kvalifikovaný závěr o přijatelnosti záměru. **V.6 Ohroženi povrchových vod a hydrologického režimu území:** Vymezené území AOV38 představuje významnou plochu pro zadržováni vody v krajině, která může přímo ovlivňovat hydrologickou stabilitu povodí řek Lubě a Lomničky. Výstavba větrných elektráren a doprovodné technické infrastruktury (příjezdové komunikace pro těžkou techniku, rozsáhlé manipulační a montážní plochy) může vést k plošnému záboru a silnému zhutněni půdy. Tento zásah může snižovat přirozenou schopnost území vsakovat srážkovou vodu a zvyšovat koeficient povrchového odtoku. Zrychlený odtok z takto rozsáhlých zpevněných ploch představuje riziko pro koryta obou zmíněných toků, kde může docházet k nárazovému přetíženi jejich kapacity, zvýšené erozi a následnému zhoršeni kvality vody v níže položených obcích. Zásadní riziko představuje již samotná fáze výstavby, kdy při rozsáhlých zemních pracích a zakládáni patek v citlivém vápencovém podloží může dojit k narušení či znečištěni kolektorů podzemních vod. Přítomnost těžké stavební mechanizace a manipulace s provozními hmotami a betonovými směsmi v blízkosti PP Svídovec představuje riziko úniku látek, které se v tomto typu propustného podloží mohou šířit velmi rychle. Dokumentace nedostatečně vyhodnocuje rizika spojená s přítomnosti technologických náplni (oleje, chladicí kapaliny) a zcela opomíjí krizové scénáře pro případ technické havárie či požáru, které by v této lokalitě mohly vést k ohroženi zdrojů podzemních vod. Vzhledem k absenci odborného hydrologického posouzeni vlivu výstavby i provozu na odtokové poměry a čistotu vod v dotčeném území nelze učinit kvalifikovaný závěr o přijatelnosti záměru. **V.7 Rozpor s prioritami umisťováni OZE (Směrnice RED III a zákon č. 183/2006 Sb. I 283/2021 Sb.)** Navržené vymezeni oblasti AOV38 je v přímém rozporu s evropskou směrnici RED III (2023/2413) a její probíhající transpozici do českého právního řádu (zejména v souvislosti se zákonem č. 458/2000 Sb., energetický zákon, a stavebním zákonem). Tato legislativa jasně definuje, že pro rozvoj obnovitelných zdrojů mají být prioritně využívány tzv. „akcelerační zóny", které jsou umisťovány na ekologicky zasažené plochy (brownfieldy, plochy u dálnic, průmyslové areály, degradované plochy). Lokalita AOV38 však sestává z dosud neporušených travnatých ploch, zemědělské půdy a především rozsáhlých lesních porostu. Umístěni větrných elektráren do těchto biologicky cenných lokalit je v zásadním rozporu s principem prioritního využívání antropogenně ovlivněných ploch. V dokumentaci není uvedena informace o konkrétním rozsahu (v hektarech) nezbytného trvalého i dočasného odlesněni Instalace moderních větrných elektráren vyžaduje vybudování extrémně širokých a zpevněných příjezdových koridorů pro nadrozměrnou techniku, stejně jako rozsáhlých manipulačních ploch. Plošné káceni lesu v této lokalitě může mít devastující dopady na stabilitu krajiny, které dokumentace dostatečně nereflektuje. Konkrétně může dojit k: > **Destrukci lesního mikroklimatu:** Vznik technických koridorů v souvislých lesních celcích narušuje přirozené migrační trasy a životní prostor lesní zvěře. > **Fragmentaci biotopů:** Vznik technických koridorů v souvislých lesních celcích narušuje přirozené migrační trasy a životní prostor lesní zvěře.	

Poř. č.	Připomínkové místo	Číslo jednací	Článek	AO	Připomínka	Vyhodnocení
					> **Trvalé ztrátě biodiverzity:** Odstraněni vzrostlých porostů představuje ztrátu, kterou nelze plnohodnotně kompenzovat náhradní výsadbou v jiné lokalitě z důvodu odlišných stanovištních podmínek Vzhledem k tomu, že dokumentace nekvantifikuje rozsah káceni ani nevyhodnocuje jeho sekundární vlivy na stabilitu lesních ekosystémů, nelze považovat záměr za dostatečně posouzený přípustný. **V.8 Hraniční vzdálenost akcelerační zóny od obytné zástavby** Vzdálenost vymezené akcelerační zóny od obytné zástavby v obci Rohozec (cca 550-600 m) je na samotné hranici českého zákonného minima. Tato hodnota je v rozporu s preventivními odstupy v zahraniční legislativě, například s německým předpisem TA Lärm a navazujícími směrnicemi spolkových zemi, které pro obdobně hlučné provozy vyžaduji odstup minimálně 1 000 m od obytné zástavby. Takto těsné umístěni zakládá riziko negativních dopadu na fyzické i psychické zdraví. Navržené vymezeni AO se jeví jako rozporuplné z hlediska prevence ochrany veřejného zdraví a dostatečného posouzení všech rizik záměru **V.9 Absence výrazného větrného potenciálu a průměrná až nízká efektivita lokality** Vymezení akcelerační oblasti AOV38 postrádá odborné opodstatnění z hlediska energetické výtěžnosti. Dle oficiální **mapy průměrné rychlosti větru ve výšce 100 m n. p.** (vydané VÚK), která sloužila jako jeden z podkladů pro stanoveni AO, vykazuje lokalita Rohozec a okolí pouze **průměrné až mírně podprůměrné hodnoty**. V rámci České republiky existuje značné množství větrnějších lokalit, které by měly být prioritizovány před touto přírodně a krajinně cennou oblastí. Nižší potenciál potvrzuje i globální atlas **NEWA**, podle kterého je hustota větrné energie v AOV38 nižší než v jiných částech kraje i ČR. Umístěni 185 m vysokých staveb do oblasti s nižší efektivitou je v rozporu s principem **přiměřenosti zásahu** a hospodárného využíváni území. Plánovaná industrializace krajiny a rozsáhlé káceni lesů zde nepřináši odpovídající energetický benefit, který by vyvážil nevratné ekologické škody. **<u>VI. Narušeni krajiny a životního prostředí</u>** Navržené řešeni povede k: > zásadní změně krajinného rázu > narušeni horizontů a dálkových pohledů > vzniku bariér v krajině > narušeni ekologické konektivity > znehodnoceni zemědělské půdy > zničeni migračních tras živočichů Výška staveb 180 metrů vysokých staveb znamená nadregionální dopad. **<u>VII. Dopady na obyvatele</u>** Návrh nedostatečně řeší negativní vliv na: > hluk a nízkofrekvenční hluk > stroboskopický efekt světelné zatíženi	

Poř. č.	Připomínkové místo	Číslo jednací	Článek	AO	Připomínka	Vyhodnocení
					> kvalitu bydlení > hodnotu nemovitosti Tyto **vlivy nejsou řádně vyhodnoceny.** **<u>VIII. Kumulativní a systémové dopady</u>** Není řešeno: > souběžné působeni více projektů > celkové zatíženi území > únosnost krajiny Hrozí **nevratná degradace území**. **<u>IX. Absence variantního řešení</u>** Není doloženo, že byly posuzovány jiné lokality a méně konfliktní varianty, jedná se o porušení základního principu plánováni. Nebyla rovněž posouzena tzv. nulová varianta (varianta 0), tedy stav území před realizaci záměru, což znemožňuje objektivní hodnoceni dopadů. **<u>X. Vyloučeni EIA a nedostatečné posouzeni vlivů</u>** Navržené vymezeni akceleračních oblasti má zásadní dopad i z hlediska následného povolováni záměrů, neboť v těchto oblastech dochází k omezeni, resp. vyloučeni standardního posuzováni vlivů na životní prostředí (EIA). O to vyšší nároky musí být kladeny na kvalitu, úplnost a konkrétnost podkladů a vyhodnocení vlivů na životní prostředí již na úrovni tohoto návrhu, neboť územní opatřeni dle ZOZE nemůže plnohodnotně nahradit individuální posouzeni konkrétních záměru. Předložený návrh však tyto požadavky nenaplňuje, zejména postrádá dostatečné vyhodnoceni konkrétních lokálních dopadů, kumulativních vlivů vice záměrů v území a jejich dopadů na krajinný ráz, obytné prostředí a veřejné zdraví. **<u>XI. Hlavní požadavek</u>** Požaduji: 1) **Vyřazeni výše uvedené akcelerační oblasti z návrhu** nebo 2) Zároveň (pro případ, že nebude tomuto požadavku vyhověno) **požaduji, aby návrh změny č. 2 ÚRP ČR nebyl v této části schválen a byl vrácen k zásadnímu přepracování**, a to zejména po doplnění: o **Odborného hydrogeologického a hydrologického posouzení**, které vyhodnotí vliv základových konstrukci a zemních prací na vápencové podloží, režim podzemních vod a odtokové poměry v povodí toků Lubě a Lomnička.	

Poř. č.	Připomínkové místo	Číslo jednací	Článek	AO	Připomínka	Vyhodnocení
					○ **Kvantifikace rozsahu odlesněni (v ha) a posouzeni vlivu káceni na mikroklima a stabilitu ekosystému**; zároveň požaduji zdůvodněni přípustnosti zásahu do lesních celků, který je v přímém rozporu s prioritami umisťování OZE dle směrnice RED III (upřednostňováni antropogenně ovlivněných ploch před volnou krajinou a lesy). ○ Závazného stanoviska Úřadu pro civilní letectví a ŘLP, které prověří přímou kolizi s letištěm Brťov-Jeneč a bezpečnostními zónami letového provozu. ○ **Biologického posouzeni vlivu na Oboru Střela**, zejména s ohledem na wetfare chované zvěře, akustický tlak a stroboskopický efekt v uzavřeném areálu. ○ **Terénního biologického a ornitologického průzkumu** (minimálně ve dvou vegetačních obdobích), se zaměřením na předměty ochrany PP Svídovec a hnízdiště kriticky ohrožených druhu. ○ **Specifického hodnoceni vlivu na populace netopýrů**, zejména s ohledem na riziko mortality v důsledku barotraumatu a narušeni potravních biotopů. ○ **Posouzeni kumulativních vlivů v širším území**, které vyhodnotí souběžné působeni více projektů a celkovou únosnost krajiny z hlediska ekologické stability. ○ **Expertízy o zachováni funkčnosti dálkového migračního koridoru velké zvěře**, která prokáže, že nedojde k bariérovému efektu a vytlačeni zvěře z území v důsledku provozního hluku a vizuálního smogu VTE. ○ **Posouzení vlivu na krajinný ráz prostřednictvím fotovizualizací** z klíčových dominant (Květnice, Klucanina, rozhledna Babylon) a hodnoceni zásahu do dálkových pohledů. ○ **Právní a ekonomické analýzy dopadů na hodnotu nemovitostí a výkon vlastnických práv dotčených osob**, včetně jasného určeni odpovědnosti za vzniklou škodu při znehodnocení majetku. ○ **Zpracováni odborné hlukové studie a posouzeni vlivu na veřejné zdraví pro konkrétní vzdálenost 500-600 m** od obytné zástavby obce Rohozec. Tato studie má prokázat dodrženi hygienických limitů pro hluk a nízkofrekvenční infrazvuk u takto extrémně krátké Odstupové vzdálenosti. ○ **Posouzení stroboskopického efektu (míhání stínů)** pro nejbližší obytné objekty od vymezené AO. Vzhledem k extrémně nízké odstupové vzdálenosti (cca 500-600 m) a výšce staveb 185 m požaduji konkrétní výpočet předpokládaného počtu hodin expozice za rok a maximální délky trvání v minutách za den pro jednotlivé dotčené nemovitosti. Dokumentace by měla prokázat, jakým způsobem bude zajištěno nepřekročeni limitů stanovených v textové části Opatřeni obecné povahy. ○ **Odůvodnění stanoveni minimální odstupové vzdálenosti**, včetně vysvětleni, proč nebyl v rámci principu předběžné opatrnosti zvolen bezpečnější odstup od zastavěného území obce, který by eliminoval riziko ohroženi fyzického a psychického zdraví obyvatel. ○ **Doloženi srovnávací analýzy energetické výtěžnosti a větrného potenciálu**, která na základě dat VÚK a atlasu NEWA objektivně prokáže efektivitu záměru v AOV38 ve srovnáni s jinými lokalitami v ČR: požaduji zdůvodněni výběru této oblasti na úkor větrnějších či méně environmentálně konfliktních území s obdobnou větrností. ○ **Provedení testu přiměřenosti zásahu**, který vyhodnotí, zda předpokládaný (nízký) energetický přínos v této lokalitě skutečně vyvažuje nevratné ekologické škody v podobě káceni lesů, záboru půdy a narušeni krajinného rázu. ○ **Doložení analýzy alternativ**, která prokáže reálné vyhledáváni a upřednostněni ploch v Národní databázi brownfieldů před dosud neporušeným přírodním prostředím. Do doby doplněni těchto podkladů nelze území považovat za způsobilé pro vymezeni akcelerační oblasti. Podané připomínky jsou blanketní, podatel si vymezuje právo připomínky doplnit ve lhůtě 15 dnu ode dne veřejného projednáni.	

Poř. č.	Připomínkové místo	Číslo jednací	Článek	AO	Připomínka	Vyhodnocení
					XII. Závěr **Návrh v předložené podobě není dostatečně odůvodněný, není podložen odbornými daty, je v rozporu s právními předpisy ČR i EU a může mít závažné dopady na krajinu, životní prostředí i obyvatele, proto požaduji především vyřazeni Územního opatřeni k AOV38 z návrhu Změny č. 2 Územního rozvojového plánu ČR.** **Pro případ, že tomuto požadavku nebude vyhověno, požaduji zásadní přepracováni Návrhu Změny č. 2 ÚRP ČR tak, aby byl v souladu s právními předpisy a byly řádně vyhodnoceny jeho dopady.** **Žádám, aby tato připomínka byla řádně vypořádána v souladu se zákonem a aby bylo uvedeno konkrétní odůvodněni přijatého řešení.**	
10525.	Obec Věžky	MMR-48241-2026-81	99czzs 99bi	AOV98 AOS9	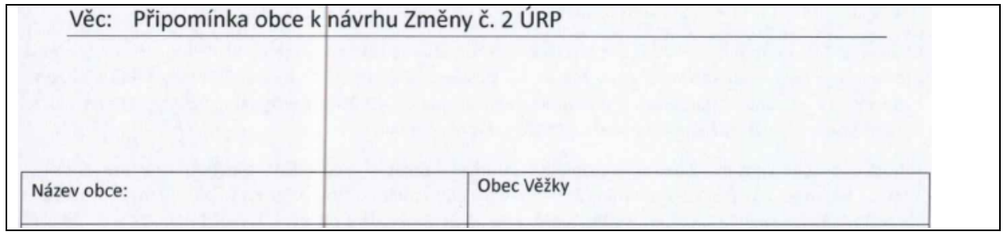 **Text připomínky** Obec Věžky nesouhlasí s vymezením akcelerační oblasti AOV98 pro větrné elektrárny a akcelerační oblasti AOS9 Zborovice pro fotovoltaické elektrárny a žádá, aby tyto akcelerační oblasti nebyly ve Změně č. 2 Územního rozvojového plánu vymezeny a aby nebylo vydáno příslušné územní opatřeni. **Odůvodněni uplatněné připomínky** Zásah do práva na samosprávu Vymezeni akceleračních oblastí prostřednictvím Změny č. 2 Územního rozvojového plánu (dále jen „Změna č. 2") velmi silně zasahuje do práva na samosprávu, v rámci kterého obec pečuje o všestranný rozvoj svého území a o potřeby svých občanů. jde především o uspokojováni potřeby bydlení, ochrany a rozvoje zdraví, dopravy a spojů, potřeby informaci, výchovy a vzděláváni, celkového kulturního rozvoje a ochrany veřejného pořádku. V rámci práva na samosprávu obec pečuje i o životní prostředí na svém území, které je předpokladem pro ochranu zdraví obyvatel, a také o přírodu a krajinu, jejichž dobrá kvalita představuje základní předpoklad pro rozvoj turismu a podnikáni. V případě obce Věžky je tato povinnost podložena i konkrétními odbornými podklady, zejména dokumentaci EIA pro záměr VP Haná, která detailně popisuje místní limity území. Tyto podklady prokazují, že území obce má mimořádně nízkou hladinu pozadí hluku, což je pro otevřenou krajinu Hané typické, a že i malé navýšení hlukové zátěže je zde výrazně vnímatelné. EIA uvádí, že negativní hlukové dopady se v území projevují a že 500 metrů je nedostačující, což je hranice, se kterou Změna č. 2 pracuje jako s univerzálně bezpečnou. Stejně tak EIA upozorňuje na výskyt shadow flicker efektu v pásmu kolem 500 metrů od obytné zástavby, přičemž technické zvládnutí tohoto jevu je možné až při odstupu přibližně 1000 metrů. Tyto	**Akceptováno částečně.** Akcelerační oblast AOV98 – Tetětice byla vypuštěna. K akcelerační oblasti AOS9 – Zborovice pořizovatel uvádí: Vymezení akceleračních oblastí proběhlo na základě biologického posouzení konkrétního navrhovaného území podle § 11 odst. 3 resp. 4 ZOZE, jehož výsledky spolu s výsledky vyhodnocení vlivů na životní prostředí (SEA/VVURÚ, Příloha 5 k Z2 ÚRP) byly zapracovány do návrhu Změny č. 2 ÚRP; oblasti, u nichž autorizované osoby identifikovaly významné negativní nebo kumulativní vlivy, byly ze Z2 ÚRP vyloučeny (odůvodnění Z2 ÚRP). Zpracování VVURÚ odpovídá obsahem i strukturou požadavkům přílohy č. 4 stavebního zákona; jde o hodnocení na úrovni koncepce, nikoli na úrovni konkrétních záměrů, a tomu odpovídá i míra podrobnosti použitých podkladů. Problematika krajinného rázu byla posuzována v rámci VVURÚ, a to jak z hlediska navrhovaného souboru akceleračních oblastí jako celku, tak pro jednotlivé oblasti v kartách akceleračních oblastí (viz příloha č. 2 vyhodnocení vlivů). Vliv na krajinný ráz byl jedním z důvodů, proč bylo 16 původně uvažovaných akceleračních oblastí z návrhu zcela vypuštěno a u 48 ze zbývajících 80 oblastí pro VTE byl snížen limit maximální výšky větrných elektráren. Kumulativní a synergické vlivy byly posuzovány v rámci SEA/VVURÚ; jejich výsledky byly promítnuty do vymezení akceleračních oblastí a podmínek územních opatření. Při vymezování akceleračních oblastí byly zohledněny požadavky nařízení vlády č. 507/2025 Sb. Územní opatření stanoví podmínky zajišťující ochranu zemědělského hospodaření v akceleračních oblastech. Záměry v akcelerační oblasti podléhají posouzení vlivů dle § 11 ZOZE v rámci jednotného environmentálního stanoviska; EIA dle zákona č. 100/2001 Sb. se pro záměry ve vymezených akceleračních oblastech nebude opakovaně vyhotovovat v rámci stavebního řízení (§ 11 odst. 5 ZOZE). Konkrétní záměry se

Poř. č.	Připomínkové místo	Číslo jednací	Článek	AO	Připomínka	Vyhodnocení
					skutečnosti zásadně zpochybňují vhodnost plošného vymezeni akcelerační oblasti AOV98 v navrženém rozsahu a potvrzuji, že jednotná odstupová vzdálenost nereflektuje reálné místní podmínky. Proto by si obec sama měla důkladně posoudit, v jakém rozsahu jsou ještě VTE na jejím území vhodné a únosné, resp. s jakým ještě počtem a umístěním VTE budou občané souhlasit. Obec Věžky toto posouzení již provedla v rámci přípravy vlastního projektu větrné elektrárny, který je veden s ohledem na místní limity a na základě odborných studií. Toto detailní posouzeni se znalostí místních potřeb a limitů a s respektem k právu na samosprávu nebude Změna č. 2 nikdy schopna. Právo na samosprávu je přitom garantováno přímo v Ústavě ČR. Z odůvodněni Změny č. 2 nevyplývá, proč je nutné do práva na samosprávu zasáhnout. Obecné proklamace o nutnosti reagovat na klimatickou změnu a dosáhnout energetické soběstačnosti nejsou v tomto smyslu dostatečné, neboť Změna č. 2 nijak nespecifikuje, jak vymezeni konkrétní akcelerační oblasti AOV98 přispěje k ochraně klimatu, ani jaký bude její skutečný přínos. Obec Věžky dlouhodobě podporuje rozvoj obnovitelných zdrojů energie a sama odsouhlasila spolupráci na výstavbu jedné větrné elektrárny v rámci záměru VP Haná. Tento projekt je výsledkem detailního posouzeni místních limitů, odborných studii a respektu k územnímu plánu obce. Je veden tak, aby byl slučitelný s ochranou zdraví obyvatel, krajinného rázu i zemědělské půdy. Vymezení akcelerační oblasti AOV98 však umožňuje umístěni až několika desítek větrných elektráren v území, které je podle dokumentace EIA mimořádně citlivé. je zásadní rozdíl mezi jednou větrnou elektrárnou, která je umístěna s ohledem na místní limity, a plošným vymezením oblasti, která umožňuje výstavbu až 39 turbín bez individuálního posouzení, i když ne všechny větrné elektrárny se budou umisťovat na k.ú. Věžky. Takový zásah je neslučitelný s právem obce na samosprávu a s povinností chránit zdraví obyvatel a charakter území. Zároveň zcela ignoruje odborné podklady, které prokazují, že území obce Věžky má specifické limity, jež plošné vymezeni AO nerespektuje. **Diskriminace a svévole** Ve Změně č. 2 ÚRP není dostatečně vysvětleno, proč je třeba umístit akcelerační oblasti právě tak, jak jsou vymezeny, když třeba lokalita, kde je AOV98, není nijak výjimečná z hlediska potenciálu pro VTE (nebo alespoň není ve Změně č. 2 popsáno, proč se AOV98 svým větrným potenciálem tak výrazně odlišuje od dalších oblastí, kde AO vymezeny nebyly). Stát si nechal zpracovat mapy zobrazující limity pro umisťováni VTE. Z těchto podkladů se zdá, že je AOV98 vymezena objektivně, neboť je na „zelené" (tedy vhodné) ploše. Bylo by tedy možné předpokládat, že plochy, které jsou zelené, představují oblasti se shodnými vlastnostmi, kde by měly být AOV vymezeny. Tento předpoklad však neodpovídá realitě území obce Věžky. Z odborných podkladů, zejména z dokumentace EIA VP Haná, vyplývá, že větrné podmínky v této lokalitě jsou na hranici ekonomické efektivity. EIA uvádí, že lokalita má nižší větrnost, a že je nutné instalovat turbíny s větším rotorem, aby byl dosažen požadovaný výkon. To znamená, že území nesplňuje parametry, které by měly být pro akcelerační oblast považovány za minimální.	nadále povolují v souladu se stavebním zákonem za podmínek stanovených v územním opatření. Územní plánování na celostátní úrovni je výkonem státní správy; ústavou zaručená samospráva obcí (čl. 8, 100, 101 Ústavy ČR) tím není dotčena.

Poř. č.	Připomínkové místo	Číslo jednací	Článek	AO	Připomínka	Vyhodnocení
					Pokud má být akcelerační oblast založena na objektivních kritériích, je nezbytné, aby tato kritéria byla transparentně doložena. V případě AOV98 tomu tak není. Změna č. 2 neobsahuje žádné konkrétní údaje o větrnosti, které by vyvracely závěry EIA VP Haná. Z mapových podkladů plyne, že vhodné oblasti jsou i jinde v ČR, přesto zde akcelerační oblasti vymezeny nejsou, a naopak v území, kde odborné podklady prokazuji limity daného území, vymezena je. Takový postup je nesrozumitelný a diskriminační. Přitom existují obce, které o vymezení akceleračních oblastí aktivně stoji a které mají pro rozvoj OZE objektivně vhodnější podmínky. V médiích se kejdni 20. 4. 2026 uvádí například příklad mikroregionu Svitavsko, kde obce samy iniciují rozvoj větrné energetiky spolupracují s investorem. Přesto zde akcelerační oblast vymezena není, zatímco v obci Věžky ano, a to navzdory odborným podkladům, které prokazují určité limity území. Takový postup nelze označit za rozumný a už vůbec ne za takový, který by hledal nejvhodnější cesty s minimálními dopady do práv jiných subjektů. Na závěr této části bychom chtěli upozornit, že ve Vyhodnocení vlivů Změny č. 2 na životní prostředí se uvádí, že z původně vymezených AO pro VTE byly vyňaty některé oblasti z důvodů, které jsou zcela srovnatelné s limity území obce Věžky (hluk, krajinný ráz, ekologická citlivost, technické limity). Přesto nebyla AOV98 vyřazena, ačkoliv odborné podklady prokazuji, že i zde jsou důvody pro vyřazeni zcela relevantní. Z výše uvedeného je zřejmé, že vymezeni AOV98 není založeno na objektivních kritériích, ale působí jako svévolné a diskriminační zatížení obce, které není odůvodněno ani větrným potenciálem, ani technickými možnostmi, ani ochranou veřejných zájmů. **Nedostatečné posouzení SEA vylučuje podrobnou EIA** Nedostatečné posouzeni SEA vylučuje podrobné posouzeni EIA a znemožňuje řádné vyhodnoceni negativních vlivů záměrů, které budou v akceleračních oblastech umisťovány. Vymezeni akceleračních oblastí v měřítku Územního rozvojového plánu je natolik obecné, že neumožňuje identifikovat skutečné dopady na jednotlivé obce, jejich obyvatele, krajinu ani územní systémy ekologické stability. Tento problém je v případě obce Věžky mimořádně závažný, protože odborné podklady – zejména dokumentace EIA pro záměr „VP Haná" - prokazuji, že území má specifické limity, které Změna č. 2 ÚRP vůbec nereflektuje. EIA například uvádí, že „v noční době se projeví významná nepříznivá změna celkové hlučnosti na přivrácené části intravilánů obci Bojanovice a Kovalovice (Kojetín) a omezeně i v obci Věžky a tento omezující limit se projevuje právě do 500 m". Změna č. 2 však pracuje s jednotnou odstupovou vzdáleností 500 metrů, která je v našem území prokazatelně nedostatečná, Takové zhoršeni nelze považovat za zanedbatelné, a už vůbec ne za dopad, který by bylo možné ignorovat v koncepčním dokumentu celostátní úrovně. Změna č. 2 rovněž vůbec nepracuje s faktem, že EIA prokazuje zvýšeni subjektivní zátěže obyvatel. Dokumentace uvádí, že „je nutno počítat s navýšením stávajícího počtu subjektivně podmíněné rozmrzelosti obyvatel": a to i v případě, kdy nejsou překročeny hygienické limity. SEA však psychickou zátěž vůbec nehodnotí, přestože jde o povinnou součást posuzováni vlivů na veřejné zdraví. Změna č. 2 se dále vůbec nezabývá flicker efektem. Dokumentace EIA, kterou obec Věžky má k dispozici řeší tento problém a je schopna definovat maximální počet hodin kdy toto riziko hrozí. SEA však flicker efekt nehodnotí vůbec, a to ani kvalitativně, ani kvantitativně. Nehodnotí jeho dopady na zdraví, na psychiku, na kvalitu bydlení ani na územní plánování. Ignorováni tohoto jevu je zcela	

Poř. č.	Připomínkové místo	Číslo jednací	Článek	AO	Připomínka	Vyhodnocení
					nepřijatelné, protože flicker efekt je jedním z nejčastějších důvodů stížností obyvatel v okolí větrných elektráren a jeho výskyt je v našem území odborně doložen. Dalším zásadním nedostatkem je skutečnost, že SEA nehodnotí kumulativní a synergické vlivy, přestože EIA výslovně uvádí, že k nim dochází. Dokumentace uvádí, že záměr bude mít kumulativní vlivy v oblasti hluku či flickeru a je potřeba s nimi pracovat. Změna č. 2 však kumulaci vlivů nehodnotí vůbec. Neřeší kumulaci hluku více větrných elektráren, kumulaci flicker efektu, kumulaci dopadů na krajinu, ZPF a migrační trasy. Takový postup je v rozporu se zákonem, protože kumulativní vlivy jsou povinnou součástí posouzení. Změna č. 2 rovněž nehodnotí varianty řešení, přestože EIA uvádí, že v rámci zjišťovacího řízeni nebylo možné prokázat, že záměr nemůže mít významný vliv na životní prostředí. SEA však posuzuje pouze dvě varianty – „neudělat nic" a „vymezit akcelerační oblasti" – a zcela ignoruje varianty, které by měly menši dopady na životní prostředí i na obyvatele obcí. Nehodnotí variantu jiného umístěni, jiného typu OZE, jiného rozsahu, jiných odstupových vzdáleností ani variantu bez akceleračních oblastí. Takový postup je v rozporu s požadavky směrnice EIA i RED III. Změna č. 2 se dále vůbec nezabývá nízkou hladinou hlukového pozadí, která je pro Hanou typická. EIA uvádí, že „hlukové pozadí je v území mimořádně nízké" a že „i malé navýšení hluku je v takovém prostředí výrazně vnímatelné". SEA však pracuje s celostátními průměry, které neodpovídají realitě našeho území. Ignorováni tohoto faktu vede k podhodnoceni skutečných dopadů na obyvatele. Změna č. 2 rovněž nehodnotí dopady na územní plán obce. SEA nehodnotí dopady na rozvojové plochy, na kompaktnost obce, na nové bydlení ani na územní plán obce jako celek. To je zásadní nedostatek, protože akcelerační oblast může přímo blokovat rozvojové plochy obce a znemožnit realizaci územního plánu. Z uvedených důvodů je zřejmé, že vyhodnoceni vlivů Změny č. 2 ÚRP je nedostatečné, neúplné a neodpovídá požadavkům zákona. Ignoruje odborné podklady, místní limity, dopady na zdraví obyvatel, kumulativní vlivy, flicker efekt, nízkou hladinu hlukového pozadí, dopady na územní plán obce a nehodnotí varianty řešeni. Vymezeni akcelerační oblasti AOV98 je proto nepřijatelné, protože není podloženo řádným posouzením vlivů na životní prostředí ani veřejné zdraví. **Dopady na krajinný ráz a charakter území** Změna č. 2 Územního rozvojového plánu se vůbec nezabývá dopady na krajinný ráz, přestože dokumentace EIA VP Haná obsahuje podrobné hodnoceni, které prokazuje, že území obce Věžky a jejího okolí je na zásahy tohoto typu mimořádně citlivé. EIA popisuje krajinu Hané jako široce otevřenou, horizontální a bez výrazných vertikálních dominant, s historickou strukturou zemědělských ploch, remízků a liniové zeleně, která je I dlouhodobě stabilní a tvoří charakteristický rys regionu. V takové krajině představují větrné elektrárny zásah, který mění měřítko prostoru, narušuje horizont a vytváří novou, zcela nepřehlédnutelnou dominantu. Dokumentace EIA uvádí, že větrné elektrárny budou viditelné z velké části území, včetně obci Bojanovice, Kovalovice a Věžky, a že budou tvořit výrazný prvek v dálkových i středních pohledech. Změna č. 2 však tyto skutečnosti vůbec nereflektuje a dopady na krajinný ráz hodnotí pouze obecně, bez jakékoliv vazby na konkrétní území. Takový postup je nepřijatelný, 'protože krajinný ráz je chráněn podle § 12 zákona o ochraně přírody a krajiny a jeho ochrana musí být zohledněna již při koncepčním rozhodování. Změna č. 2 však nehodnotí, zda je vymezeni akcelerační oblasti v takto citlivém území vůbec možné, a neobsahuje žádné posouzeni pohledových vztahů, vizuálního působení ani změny měřítka krajiny.	

Poř. č.	Připomínkové místo	Číslo jednací	Článek	AO	Připomínka	Vyhodnocení
					EIA dále uvádí, že zásah do krajinného rázu bude významný, protože větrné elektrárny budou měnit vnímání prostoru, mění pohledové linie a ovlivňuji charakter krajiny, která je v této části Hané stabilní. Změna č. 2 však hodnotí krajinný ráz pouze obecně a bez vazby na konkrétní území, čĺmž dochází k podhodnocení skutečných dopadů. Zcela opomenut je rovněž fakt, že krajina Hané je založena na dlouhodobě stabilních krajinných prvcích, které vytvářejí její identitu a jsou významný i z hlediska rekreačního potenciálu a kvality života obyvatel. Instalace větrných elektráren o výšce přes 200 metrů a především v takovém počtu jak AOV9 předpokládá, představuje zásah, který je z hlediska krajinného rázu mimořádně invazivní a který nelze považovat za přiměřený ani odůvodněný. Změna č. 2 však tento zásadní dopad vůbec nehodnotí, přestože jde o faktor, který musí být zohledněn při rozhodováni o využití území. Z uvedených důvodů je zřejmé, že Změna č. 2 Územního rozvojového plánu nehodnotí dopady na krajinný ráz, přestože jde o povinnou součást posouzení vlivů na životní prostředí. Ignorováni těchto vlivů vede k nesprávnému závěru o míře dopadů a činí vymezení akcelerační oblasti AOV98 odborně i právně neobhajitelným. **Dopady na územní plán obce a blokace rozvoje** Vymezeni akcelerační oblasti AOV98 má zásadní dopady na územní plán obce Věžky, které Změna č. 2 Územního rozvojového plánu vůbec nehodnotí, přestože jde o jeden z nejvýznamnějších zásahů do samostatné působnosti obce. Územní plán obce vymezuje rozvojové plochy pro bydlení, občanskou vybavenost a další veřejně prospěšné záměry, které jsou v přímé vazbě na okolní krajinu a na charakter území. Obec Věžky má již dnes vyčleněné rozvojové plochy, které se budou v nejbližší době zastavovat, a zároveň připravuje další plochy pro rodinné bydlení. Tyto plochy byly projednány s příslušným stavebním úřadem a ORP Kroměříž, které obci sdělily, že případné nové rozvojové území musí zachovat kompaktnost obce a navazovat na stávající zástavbu. Tato logická rozvojová osa však směřuje právě směrem k navržené akcelerační oblasti AOV98. Pokud by byla akcelerační oblast vymezena s odstupovou hranicí 500 metrů, nebylo by možné tuto plochu pro bydlení vůbec využit, protože by se dostala do kolize s limity akcelerační oblasti. Změna č. 2 však tento zásadní dopad na územní plán obce nijak nezohledňuje, přestože jde o faktor, který může zcela zablokovat rozvoj obce na desítky let. Zákon č. 249/2025 Sb. navíc stanoví, že k části územně plánovací dokumentace, která je v rozporu s územním opatřením vydaným k nadřazené územně plánovací dokumentaci, se nepřihlíží. To znamená, že pokud bude AOV98 vymezena, územní plán obce bude v této části fakticky paralyzován a obec nebude moci vymezit nové zastavitelné plochy ani realizovat své rozvojové záměry. Změna č. 2 se však vůbec nezabývá tím, zda je takový zásah přiměřený, odůvodněný a v souladu s právem obce na samosprávu. EIA rovněž prokazuje výskyt flicker efektu přímo v obci Věžky. Dokumentace uvádí, že „potenciální riziko vzniku stroboskopického efektu se koncentruje okolo 500 m a dále už není tak závažný. Změna č. 2 však flicker efekt vůbec nehodnotí, přestože jde o jeden z nejvýznamnějších faktorů ovlivňujících kvalitu bydlení. Pokud by byla akcelerační oblast vymezena, obec by nemohla v dotčeném území vymezit nové plochy pro bydlení, protože by nebylo možné zajistit ochranu obyvatel před flicker efektem. Změna č. 2 však tento zásadní dopad na územní plán obce ignoruje. Dalším významným limitem je nízká hladina hlukového pozadí, která je pro Hanou typická. EIA uvádí, že „hlukové pozadí je v území mimořádně nízké" a že „i malé navýšeni hluku je v takovém prostředí výrazně vnímatelné". Tento fakt má zásadní dopad na územní plánováni, protože územní plán obce musí chránit zdraví obyvatel a zajistit, aby nové rozvojové plochy byly umístěny v prostředí, které	

Poř. č.	Připomínkové místo	Číslo jednací	Článek	AO	Připomínka	Vyhodnocení
					umožňuje kvalitní bydlení. Změna č. 2 však pracuje s celostátními průměry, které neodpovídají realitě našeho území, a tím podhodnocuje skutečné dopady na obyvatele. výstavba VTE 500 m od stávající obytné zóny neumožní další rozvoj obce tímto směrem. Změna č. 2 se rovněž nezabývá tím, že vymezení akcelerační oblasti může znemožnit realizaci veřejně prospěšných staveb, které obec plánuje. Územní plán obce Věžky počítá s rozvojem občanské vybavenosti, s rozšířením infrastruktury a s posílením veřejných služeb. Pokud však bude akcelerační oblast vymezena v těsné blízkosti zastavitelného území, může dojit k tomu, že obec nebude moci realizovat ani tyto záměry, protože by byly v rozporu s územním opatřením. Změna č. 2 však tento dopad vůbec nehodnotí, přestože jde o zásah do základních funkci obce. Z uvedených důvodů je zřejmé, že vymezeni akcelerační oblasti AOV98 má zásadní dopady na územní plán obce Věžky, které Změna č. 2 ÚRP vůbec nehodnotí. Ignoruje odborné podklady, ignoruje místní limity, ignoruje dopady na rozvojové plochy, ignoruje dopady na kvalitu bydlení a ignoruje dopady na samosprávu obce. Takový postup je nepřijatelný a vymezeni akcelerační oblasti AOV98 je proto z hlediska územního plánováni neobhajitelné. **Nedostatky vymezení akceleračních oblastí AOV98 a AOS9 z hlediska ochrany zemědělské půdy a charakteru území** Stejně závažné jsou odborné limity, které se týkají akcelerační oblasti AOS9 Zborovice pro fotovoltaické elektrárny. Podle biologického posouzení a územního opatřeni se tato oblast nachází na zemědělské půdě III. třídy ochrany, tedy na půdě stále kvalitní a produkčně významné, která má být podle zákona o ochraně ZPF využívána přednostně pro zemědělské účely. Přestože nejde o půdu nejvyšší bonity, její zábor je přípustný pouze tehdy, pokud je prokázán převažující veřejný zájem, což Změna č. 2 nečiní. Dokumentace zároveň uvádí, že území je vysoce erozně ohrožené, což je pro oblast Hané typické. Instalace rozsáhlé fotovoltaické elektrárny o výkonu přes 60 MW by vedla k dalšímu zhoršení erozních procesů, k narušeni vodního režimu a k degradaci půdy, která je jedním z nejcennějších přírodních zdrojů regionu. V případě půdy III. třídy je navíc erozní ohroženi ještě citlivější, protože tato půda má nižší schopnost regenerace a je náchylnější k degradaci při dlouhodobém zastíněni a omezeni zemědělského hospodaření. Území AOS9 obsahuje také přírodní biotopy, drobnou krajinnou zeleň a migrační trasy, které mají význam pro biodiverzitu a ekologickou stabilitu krajiny. Tyto prvky nejsou v návrhu akcelerační oblasti nijak zohledněny, přestože jejich narušeni může mít dlouhodobé negativní dopady na krajinný ráz i na ekologické funkce území. V otevřené krajině Hané, která je založena na historické struktuře poli, remízků a mezi, představuje rozsáhlá fotovoltaická elektrárna zásah, který je z hlediska krajinného rázu mimořádně invazivní. Zcela zásadním limitem je také kapacita distribuční soustavy. V regionu již dnes existuji zamítavá stanoviska provozovatele distribuční sítě k připojeni menších obecních projektů, včetně bateriových úložišť. Pokud není možné připojit ani zařízeni o výkonu jednotek megawattů, je obtížně představitelné, že by bylo možné připojit rozsáhlé fotovoltaické zdroje v řádu desítek megawattů, jak předpokládá AOS9. Vymezení akcelerační oblasti tak vytváří nerealistické očekávání, které není technicky realizovatelné, a zároveň blokuje rozvoj lokální energetiky obci, firem i domácností. Změna č. 2 se těmito limity vůbec nezabývá, ačkoliv jde o faktory, které mohou zcela znemožnit realizaci záměru. Z hlediska ochrany krajiny je nutné zdůraznit, že rozsáhlé fotovoltaické elektrárny na volné půdě zásadně mění charakter území, zejména v otevřené krajině Hané, která je založena na zemědělské	

Poř. č.	Připomínkové místo	Číslo jednací	Článek	AO	Připomínka	Vyhodnocení
					produkci, historické struktuře krajiny a dlouhodobě stabilních krajinných prvcích. Vymezení AOS9 je s tímto charakterem v rozporu a představuje zásah, který není možné považovat za přiměřený ani odůvodněný. Shrnutí Z výše uvedených důvodů je vymezeni akcelerační oblasti AOS9 v této podobě odborně neobhajitelné, neboť nereflektuje reálné limity území, ignoruje ochranu ZPF, nezohledňuje erozní ohrožení, ekologické hodnoty ani technické možnosti připojení do distribuční sítě. Z uvedených skutečností vyplývá, že vymezeni akceleračních oblastí AOV98 a AOS9 v navržené podobě není slučitelné s odbornými podklady, které jsou pro dané území k dispozici, ani s právním rámcem, který upravuje postaveni obci, ochranu životního prostředí a proces územního plánováni. Návrh akceleračních oblastí nereflektuje reálné limity území, nepracuje s výsledky odborných posouzení a neobsahuje mechanismy, které by zajistily ochranu obyvatel a dlouhodobý rozvoj obcí. Změna č. 2 rovněž neprokazuje, že by vymezeni akceleračních oblastí představovalo veřejný zájem převyšující ochranu zdraví obyvatel, ochranu krajiny, ochranu zemědělské půdy či právo obcí na samosprávu. Naopak, odborné podklady – zejména dokumentace EIA VP Haná – prokazují, že území obce Věžky má specifické limity, které plošné vymezeni akceleračních oblastí ignoruje. Změna č. 2 se nezabývá ani alternativními způsoby dosaženi energetických cílů, přestože existuji varianty, které mají výrazně menší dopady na životní prostředí i na samosprávy obcí. jde zejména o: o · rozvoj jaderné energetiky, o · rozvoj vodíkové infrastruktury, o · masivní podporu střešních fotovoltaických elektráren, o · využití brownfieldů a průmyslových areálů, o · modernizaci distribuční soustavy. Tyto varianty nejsou ve Změně č. 2 vůbec posouzeny, ačkoliv by mohly přinést stejný nebo vyšší energetický přínos při výrazně nižších dopadech na území obcí. Vymezení akceleračních oblastí v navržené podobě představuje nepřiměřený zásah do práva obcí na samosprávu, neboť omezuje jejich možnost rozhodovat o svém územním rozvoji, o ochraně zdraví obyvatel a o využití území v souladu s místními podmínkami. Tento zásah není odůvodněn ani odborně, ani právně, ani věcně. Z těchto důvodů obec Věžky žádá, aby: o akcelerační oblast AOV98 nebyla ve Změně č. 2 Územního rozvojového plánu vymezena, o akcelerační oblast AOS9 Zborovice nebyla ve Změně č. 2 Územního rozvojového plánu vymezena, o návrh Změny č. 2 byl přepracován tak, aby respektoval odborné podklady, místní limity, technické možnosti distribuční soustavy a ústavně zaručené právo obcí na samosprávu.	

Poř. č.	Připomínkové místo	Číslo jednací	Článek	AO	Připomínka	Vyhodnocení
					Obec Věžky je připravena nadále podporovat rozvoj obnovitelných zdrojů energie, avšak pouze za předpokladu, že budou umisťovány na základě individuálního posouzeni, odborných podkladů a respektu k místním podmínkám. Tento přistup považujeme za jediný udržitelný a v souladu s veřejným zájmem.	
10526.	David Merta	MMR-48242-2026-81	99cb	AOV16	***Připomínka občana k návrhu akcelerační oblasti AOV16*** Jméno a příjmení: DAVID MERTA Podávám tímto připomínku k návrhu akcelerační oblasti AOVl6. **S návrhem AOV16 nesouhlasím.** Domnívám se, že navržené území není vhodné pro režim akcelerační oblasti a pro zrychlené povolování větrných elektráren. **1. Nedostatečné prověření území** Mám za to, že Ministerstvo pro místní rozvoj dostatečně neprověřilo skutečný stav území a nevyhodnotilo všechny důležité dopady návrhu. V podkladech podle mého názoru chybí: o dostatečné vyhodnocení vlivů na krajinu, o posouzení dopadů na okolní obce a obyvatele, o posouzení dopadů na přírodu a migraci zvířat, o i jasné vysvětlení, proč byla vybrána právě tato oblast. **2. Nevyřešené problémy jsou odkládány do budoucna** Vadí mi, že řada zásadních problémů má být řešena až v budoucích řízeních. Pokud stát sám připouští, že: o · budou potřeba další studie, o · další monitoring, o · a další doplnění podkladů, pak podle mého názoru není možné tvrdit, že je území pro akcelerační oblast dostatečně připravené. **3. Nedostatečná ochrana krajiny Podblanicka** Mám za to, že návrh podceňuje význam krajiny Podblanicka a okolí Blaníku. V podkladech podle mého názoru chybí poctivé vyhodnocení: o dopadů na krajinný ráz o dálkových pohledů, o turistického a rekreačního významu území, o i budoucí proměny celé krajiny. Nesouhlasím s tím, aby se tato část krajiny změnila v průmyslovou energetickou oblast. **4. Nedostatečná ochrana léčebného prostředí Kladrub**	**Neakceptováno.** Vymezení akceleračních oblastí proběhlo na základě biologického posouzení konkrétního navrhovaného území podle § 11 odst. 3 resp. 4 ZOZE, jehož výsledky spolu s výsledky vyhodnocení vlivů na životní prostředí (SEA/VVURÚ, Příloha 5 k Z2 ÚRP) byly zapracovány do návrhu Změny č. 2 ÚRP; oblasti, u nichž autorizované osoby identifikovaly významné negativní nebo kumulativní vlivy, byly ze Z2 ÚRP vyloučeny (odůvodnění Z2 ÚRP). Zpracování VVURÚ odpovídá obsahem i strukturou požadavkům přílohy č. 4 stavebního zákona; jde o hodnocení na úrovni koncepce, nikoli na úrovni konkrétních záměrů, a tomu odpovídá i míra podrobnosti použitých podkladů. Problematika krajinného rázu byla posuzována v rámci VVURÚ, a to jak z hlediska navrhovaného souboru akceleračních oblastí jako celku, tak pro jednotlivé oblasti v kartách akceleračních oblastí (viz příloha č. 2 vyhodnocení vlivů). Vliv na krajinný ráz byl jedním z důvodů, proč bylo 16 původně uvažovaných akceleračních oblastí z návrhu zcela vypuštěno a u 48 ze zbývajících 80 oblastí pro VTE byl snížen limit maximální výšky větrných elektráren. Vlivy na turistický a rekreační potenciál dotčené oblasti, včetně specifik krajiny Podblanicka a blízkosti Rehabilitačního ústavu Kladruby, byly v rámci VVURÚ posuzovány; tato hodnocení jsou součástí karty akcelerační oblasti AOV16 a výsledky nezakládají důvod pro vypuštění oblasti z návrhu Z2 ÚRP. Záměry v akcelerační oblasti podléhají posouzení vlivů dle § 11 ZOZE v rámci jednotného environmentálního stanoviska; EIA dle zákona č. 100/2001 Sb. se pro záměry ve vymezených akceleračních oblastech nebude opakovaně vyhotovovat v rámci stavebního řízení (§ 11 odst. 5 ZOZE). Konkrétní záměry se nadále povolují v souladu se stavebním zákonem za podmínek stanovených v územním opatření, přičemž povolování konkrétních záměrů plně zohlední specifika daného místa, včetně blízkosti rehabilitačního zařízení.

Poř. č.	Připomínkové místo	Číslo jednací	Článek	AO	Připomínka	Vyhodnocení
					Vadí mi, že návrh dostatečně nechrání okolí Rehabilitačního ústavu Kladruby. Pro pacienty není okolní krajina jen kulisou, ale součástí léčby, rehabilitace a návratu do běžného života. Považuji za nepřijatelné, aby byly v blízkosti tohoto zařízení plánovány velmi vysoké větrné elektrárny bez důkladného posouzení dopadů na: o léčebné prostředí, o psychickou pohodu pacientů, o kvalitu života o i charakter okolní krajiny. Žádám proto, aby byla AOV16 z návrhu Změny č. 2 Územního rozvojového plánu ČR vypuštěna.	
10527.	Majtnerová Květa	MMR-48243-2026-81	99cu	AOV38	Věc: **PŘIPOMÍNKA K NÁVRHU ZMĚNY Č. 2 ÚZEMNÍHO ROZVOJOVÉHO PLÁNU ČR (§ 97 zák. č. 283/2021 Sb., stavební zákon)** **PŘIPOMÍNKY K VYHODNOCENÍ VLIVŮ NÁVRHU ZMĚNY Č. 2 ÚZEMNÍHO ROZVOJOVÉHO PLÁNU NA UDRŽITELNÝ ROZVOJ ÚZEMÍ** **PŘIPOMÍNKY K NÁVRHŮM JEDNOTLIVÝCH ÚZEMNÍCH OPATŘENÍ K AKCELERAČNÍM OBLASTEM VYMEZENÝM V NÁVRHU ZMĚNY Č. 2 ÚZEMNÍHO ROZVOJOVÉHO PLÁNU** **I. Úvod** V souladu s možnosti uplatnit připomínky k návrhu Zrněny č. 2 Územního rozvojového plánu ČR (ÚRP ČR) podávám připomínku k vymezeni akcelerační oblasti pro rozvoj výroby energie z větrné energie. Územní opatřeni k **AOV38**. **Vymezeni území dotčeného připomínkami v Jihomoravském kraji:** - k.ú. 613011 Jeneč v obci Brťov-Jeneč (správní obvod obce s rozšířenou působnosti, dále jen „ORP", Blansko) - k.ú. 616010 Bukovice u Rohozce v obci Bukovice - k.ú. 739511 Rašov v obci Rašov - k.ú. 740454 Rohozec u Tišnova v obci Rohozec - k.ú. 762377 Šerkovice v obci Šerkovice - k.ú. 774634 Unín v obci Unín - k.ú. 792918 Zhoř u Rohozce v obci Zhoř (správní obvod ORP Tišnov) a současně na širší území, které může být navrženým řešením přímo či nepřímo ovlivněno.	**Akceptováno.** Akcelerační oblast AOV38 – Rohozec byla vypuštěna.

Poř. č.	Připomínkové místo	Číslo jednací	Článek	AO	Připomínka	Vyhodnocení
					Připomínku podávám: ☒ jako osoba žijící v dotčeném území ☒ jako vlastník nemovitosti v dotčeném území ☒ jako osoba, která může být dotčena dopady návrhu (např. z hlediska krajiny, životního prostředí či kvality života) hospodařím na půdě Jedná se o území s významnými krajinnými, přírodními a obytnými hodnotami, které nejsou návrhem dostatečně respektovány. S návrhem týkajícím se Územního opatřeni k AOV38. **nesouhlasím** a požaduji jeho **vyřazení nebo zásadní přepracování**, neboť vykazuje závažné nedostatky z hlediska zákonnosti, ochrany životního prostředí I dopadů na obyvatele v dané oblasti. **II. Zákonnost a nesoulad s právními předpisy ČR** **1) Rozpor se zákonem č. 500/2004 Sb., správní řád** > § 3 - nebyl zjištěn stav bez důvodných pochybnosti > § 68 - nedostatečné odůvodněni Návrh **je nepřezkoumatelný**, protože neobsahuje konkrétní podklady pro dané území. **2) Rozpor se zákonem č. 100/2001 Sb. (EIA/SEA),** chybí posouzeni: > kumulativních vlivů > variantního řešeni > konkrétních dopadů na území Dokumentace SEA **je neúplná a věcně nedostatečná.** **3) Rozpor se zákonem č. 114/1992 Sb. (ochrana přírody a krajiny)** > ohroženi krajinného rázu (§ 12)	

Poř. č.	Připomínkové místo	Číslo jednací	Článek	AO	Připomínka	Vyhodnocení
					> narušeni ekologické stability > zásah do biotopů a migračních tras **<u>4) Rozpor se stavebním zákonem</u>** > § 18 a § 19 - ochrana hodnot území > požadavek na udržitelný rozvoj Návrh představuje industrializaci volné krajiny **bez dostatečného odůvodnění**. **<u>III. Nesoulad s právem Evropské unie</u>** **1) Směrnice o ptácích (2009/147/ES) a o stanovištích (92/43/EHS)** > nelze vyloučit negativní vliv na chráněné druhy > chybí dostatečné biologické podklady **Rozpor** s požadavkem vyloučeni významného vlivu. **2) Směrnice EIA (2011/92/EU)** > nedostatečné zapojeni veřejnosti > nedostatečné vyhodnoceni vlivů **3) Směrnice RED III (2023/2413)** nebyla doložena priorita využití: > zastavěných ploch > brownfieldů > technicky narušených území Vymezeni ve volné krajině je v **rozporu s principem minimalizace dopadů.** **4) Princip předběžné opatrnosti (Čl. 191 SFEU)** Politika Unie v oblasti životního prostředí přispívá k sledování následujících cílů:	

Poř. č.	Připomínkové místo	Číslo jednací	Článek	AO	Připomínka	Vyhodnocení
					> zachování, ochrana a zlepšováni kvality životního prostředí, > ochrana lidského zdraví, > uvážlivé a racionální využíváni přírodních zdrojů, **5) Evropská úmluva o krajině (European Landscape Convention), ETS No. 176** > nedostatečná ochrana krajiny jako základní složky životního prostředí > ignorováni charakteru území > nedostatečné zapojeni veřejnosti do rozhodováni o zásazích do krajiny **6) Aarhuská úmluva (Convention on Access to Information, Public Participation in Decision-making and Access to Justice in Environmental Matters), 1998** > omezeni práva veřejnosti na informace > omezeni účasti veřejnosti na rozhodovacích procesech (pouze formální zapojeni) > omezeni práva veřejnosti na přistup k právní ochraně v záležitostech životního prostředí **IV. Procesní a metodické nedostatky návrhu SEA a podkladů** > absence terénních biologických průzkumů > práce pouze s mapovými podklady (nedostatečné) > chybí reálná data o výskytu druhů > variantní řešeni > posouzeni vlivu na zdraví Bez těchto podkladu **nelze učinit kvalifikovaný závěr**. **V. Odborné nedostatky vymezení AOV38** **V.1 Kolize s bezpečnosti leteckého provozu a plochou pro SLZ** Navržená oblast AOV38 vykazuje přímý geografický a výškový střet s aktivně využívanou plochou pro sportovní létající zařízeni (SLZ) Brťov-Jeneč. AO zasahuje do koridoru prováděni jižního letištního okruhu. Umístěni výškových staveb v tomto prostoru představuje nepřijatelné bezpečnostní riziko pro letový provoz a je v přímém rozporu se stávajícím využitím vzdušného prostoru v dané lokalitě	

Poř. č.	Připomínkové místo	Číslo jednací	Článek	AO	Připomínka	Vyhodnocení
					> Absence nezbytných odborných stanovisek (k vymezeni AO zcela chybí nebo nebylo veřejnosti předloženo vyjádření klíčových institucí hájících bezpečnost vzdušného prostoru - Úřadu pro civilní letectví, Řízeni letového provozu a Provozovatele plochy pro SLZ Brťov – Jeneč). Absence těchto podkladu činí návrh v části AOV38 nepřezkoumatelným a v rozporu se zásadou zjištěni stavu věci bez důvodných pochybnosti. **V.2 Ohroženi Přírodní památky (PP) Svídovec a biodiverzity území** Navržená oblast AOV38 se nachází v přímém vizuálním a ekologickém kontaktu s Přírodní památkou (PP) Svídovec. Přestože se akcelerační oblast s chráněným územím plošně nepřekrývá, její realizace představuje nepřípustné riziko pro předměty ochrany PP Svídovec v důsledku kumulativních a synergických vlivů, které zasahuji do širšího okolí bez ohledu na formální hranice chráněného území: > **Zásah do hydrogeologie a vodního režimu:** ymezená akcelerační oblast AOV38 a PP Svídovec tvoří z hlediska geomorfologie a hydrologie jeden funkční celek v rámci povodí potoka Lubě (č. h. p. 4-15-02-054). Vzhledem k masivnímu charakteru základových konstrukci VTE (stovky tun betonu a oceli zasahující do hloubky podloží) existuje důvodné riziko narušeni puklinových systémů podzemních vod. Tato změna může vést k destabilizaci vlhkostních poměrů v PP Svídovec, na které je existenčně vázána vzácná Mra (např. Botrychium lunaria). Dokumentace SEA zcela postrádá odborné posouzeni těchto hydrologických vazeb, což činí návrh v této části nepřezkoumatelným. > **Ohroženi vzácné flóry a změna mikroklimatu:** Existence unikátních vápnomilných společenstev PP Svídovec, zejména kriticky citlivé vratičky měsíční (Botrychium lunaria), medovníku meduňkolistého, vemeníku dvoulistého a lilie zlatohlavé, je přímo závislá na stabilním mikroklimatu lokality. Turbulence a míchání vzdušných mas rotory VTE o výšce 185 m v dosahu chráněného území způsobuji zvýšený výpar a změny teploty přízemních vrstev vzduchu. Tyto mikroklimatické anomálie mohou vést k vysušováni stanovišť a degradaci vzácných fytocenóz. Předložená dokumentace SEA zcela postrádá expertní posouzeni vlivu těchto změn na konkrétní předměty ochrany PP, což činí návrh v této části neodborným a neúplným. > **Vliv na chráněnou faunu (netopýři a hmyz):** Umístěni výškových staveb o celkové výšce 185 m do území, které je s PP Svídovec úzce ekologicky propojeno, představuje potenciální riziko zvýšené mortality chráněných druhů letounu (netopýrů) v důsledku barotrauma. Vzhledem k tomu, že PP Svídovec plní funkci klíčového úkrytu (refugia) a okolní plochy v AOV38 slouží jako nezbytný potravní biotop, lze důvodně předpokládat negativní ovlivněni životního cyklu dotčených populaci a vznik bariérového efektu pro ptactvo a hmyz. Dokumentace SEA tato rizika a funkční ekosystémové vazby v krajině zcela opomíjí a nepředkládá relevantní odborné podklady, které by tato rizika mohly spolehlivě vyvrátit. > Narušení krajinného rázu a integrity území: Návrh nerespektuje vizuální integritu dominanty PP Svídovec. Vztyčeni průmyslových objektů o výšce 185 m v bezprostředním pohledovém horizontu této přírodní památky drasticky znehodnocuje její estetický a krajinotvorný význam. Vzhledem k extrémnímu výškovému parametru staveb dochází k narušeni krajinného rázu v celém dotčeném území, přičemž vzdálenost jednotek kilometrů je pro eliminaci tohoto negativního vizuálního ovlivněni zcela nedostatečná. Dokumentace SEA tato rizika a funkční ekosystémové vazby v krajině zcela opomíjí a nepředkládá relevantní odborné podklady, které by tato rizika mohly spolehlivě vyvrátit.	

Poř. č.	Připomínkové místo	Číslo jednací	Článek	AO	Připomínka	Vyhodnocení
					Vzhledem k absenci relevantních odborných podkladů k výše uvedeným bodům nelze v této fázi učinit kvalifikovaný závěr o přijatelnosti lokality AOV38. **V.3 Rozpor vymezeni s ochranou dálkového migračního koridoru:** Návrh textové části Opatřeni obecné povahy (OOP) stanovuje jako závaznou podmínku, že záměry OZE budou umisťovány mimo plochy a koridory územního systému ekologické stability a mimo regionální a nadregionální biokoridory. Navržené plošné vymezeni akcelerační oblasti AOV38 Rohozec je však s touto vlastni podmínkou v přímém věcném rozporu, neboť do své plochy zahrnuje a přímo protíná zákonem chráněný dálkový migrační koridor. Předpoklad, že funkčnost koridoru lze zachovat pouhou lokalizací paty stožárů mimo jeho osu, je z odborného hlediska neudržitelný. Vzhledem k celkovým parametrům VTE (výška 185 m) a jejich kumulativnímu akustickému a vizuálnímu vlivu může dojit k faktickému zablokováni migrační prostupnosti a znehodnoceni celého segmentu DMK. Vymezeni akcelerační oblasti v takto definovaném střetu s dálkovým migračním koridorem zakládá vnitřní rozpor v návrhu OOP, pročež nelze bez doplňujících odborných studií učinit kvalifikovaný závěr o přijatelnosti lokality. **V.4 Ohroženi funkčnosti Obory Střela:** Navržená oblast AOV38 se nachází v bezprostřední blízkosti (cca 600 m) trvale oploceného areálu Obory Střela, sloužícího k intenzivnímu chovu mufloni a daňčí zvěře. Vzhledem k tomu, že zvěř v uzavřené oboře nemá možnost přirozeného úniku před hlukem, infrazvukem a stroboskopickým efektem rotorů, představuje provoz VTE o výšce 185 m extrémní biologickou zátěž a riziko chronického stresu chovaných populaci. Umístěni takto rozměrných staveb vedle chovného areálu přímo znehodnocuje dlouhodobý hospodářský záměr a investice do správy tohoto území. Absence vyhodnoceni vlivů na toto specifické hospodaření v krajině a pohodu zvířat (welfare) znemožňuje objektivní posouzeni přijatelnosti záměru. **V.5 Ohroženi ptactva a jeho migračních tras:** Vymezené území AOV38 a přilehlá PP Svídovec Noří funkční celek, který je domovem řady chráněných druhů ptactva, pro které větrné elektrárny představuji přímé ohroženi kolizemi s rotory i nepřímé riziko v podobě ztráty biotopu. V tomto území je potvrzen výskyt a hnízdění druhů s velkým akčním rádiem, jako je včelojed lesní, luňák červený nebo čáp černý, pro které představuji rotory o výšce 185 m v otevřené krajině fatální riziko při lovu. Okolní smíšené a listnaté lesy jsou zároveň klíčovým hnízdním biotopem silně ohroženého krutihlava obecného (Jynx torquilla) a lejska bělokrkého (Ficedula albicollis). Pro tyto lesní druhy představuje provoz VTE v bezprostřední blízkosti porostů trvalý rušivý faktor v podobě hluku a vizuálního smogu, který může vést k opuštěni hnízdišť. Celá oblast navíc slouží jako lokální tahová cesta ptactva a vznik „stěny" z větrných elektráren nutí ptáky tyto trasy měnit, což zvyšuje jejich energetický výdej a stres. V předložené dokumentaci SEA zcela chybí relevantní terénní ornitologický průzkum, který by vyhodnotil sezónní výskyt a hustotu přeletů těchto druhů přes vymezené území. Bez těchto odborných podkladů nelze učinit kvalifikovaný závěr o přijatelnosti záměru. **V.6 Ohroženi povrchových vod a hydrologického režimu území:**	

Poř. č.	Připomínkové místo	Číslo jednací	Článek	AO	Připomínka	Vyhodnocení
					Vymezené území AOV38 představuje významnou plochu pro zadržováni vody v krajině, která může přímo ovlivňovat hydrologickou stabilitu povodí řek Lubě a Lomničky. Výstavba větrných elektráren a doprovodné technické infrastruktury (příjezdové komunikace pro těžkou techniku, rozsáhlé manipulační a montážní plochy) může vést k plošnému záboru a silnému zhutněni půdy. Tento zásah může snižovat přirozenou schopnost území vsakovat srážkovou vodu a zvyšovat koeficient povrchového odtoku. Zrychlený odtok z takto rozsáhlých zpevněných ploch představuje riziko pro koryta obou zmíněných toků, kde může docházet k nárazovému přetíženi jejich kapacity, zvýšené erozi a následnému zhoršeni kvality vody v níže položených obcích. Zásadní riziko představuje již samotná fáze výstavby, kdy při rozsáhlých zemních pracích a zakládáni patek v citlivém vápencovém podloží může dojit k narušení či znečištěni kolektorů podzemních vod. Přítomnost těžké stavební mechanizace a manipulace s provozními hmotami a betonovými směsmi v blízkosti PP Svídovec představuje riziko úniku látek, které se v tomto typu propustného podloží mohou šířit velmi rychle. Dokumentace nedostatečně vyhodnocuje rizika spojená s přítomnosti technologických náplni (oleje, chladicí kapaliny) a zcela opomíjí krizové scénáře pro případ technické havárie či požáru, které by v této lokalitě mohly vést k ohroženi zdrojů podzemních vod. Vzhledem k absenci odborného hydrologického posouzeni vlivu výstavby i provozu na odtokové poměry a čistotu vod v dotčeném území nelze učinit kvalifikovaný závěr o přijatelnosti záměru. **V.7 Rozpor s prioritami umisťováni OZE (Směrnice RED III a zákon č. 183/2006 Sb. I 283/2021 Sb.)** Navržené vymezeni oblasti AOV38 je v přímém rozporu s evropskou směrnici RED III (2023/2413) a její probíhající transpozici do českého právního řádu (zejména v souvislosti se zákonem č. 458/2000 Sb., energetický zákon, a stavebním zákonem). Tato legislativa jasně definuje, že pro rozvoj obnovitelných zdrojů mají být prioritně využívány tzv. „akcelerační zóny", které jsou umisťovány na ekologicky zasažené plochy (brownfieldy, plochy u dálnic, průmyslové areály, degradované plochy). Lokalita AOV38 však sestává z dosud neporušených travnatých ploch, zemědělské půdy a především rozsáhlých lesních porostu. Umístěni větrných elektráren do těchto biologicky cenných lokalit je v zásadním rozporu s principem prioritního využívání antropogenně ovlivněných ploch. V dokumentaci není uvedena informace o konkrétním rozsahu (v hektarech) nezbytného trvalého i dočasného odlesněni Instalace moderních větrných elektráren vyžaduje vybudování extrémně širokých a zpevněných příjezdových koridorů pro nadrozměrnou techniku, stejně jako rozsáhlých manipulačních ploch. Plošné káceni lesu v této lokalitě může mít devastující dopady na stabilitu krajiny, které dokumentace dostatečně nereflektuje. Konkrétně může dojit k: > **Destrukci lesního mikroklimatu:** Vznik technických koridorů v souvislých lesních celcích narušuje přirozené migrační trasy a životní prostor lesní zvěře. > **Fragmentaci biotopů:** Vznik technických koridorů v souvislých lesních celcích narušuje přirozené migrační trasy a životní prostor lesní zvěře. > **Trvalé ztrátě biodiverzity:** Odstraněni vzrostlých porostů představuje ztrátu, kterou nelze plnohodnotně kompenzovat náhradní výsadbou v jiné lokalitě z důvodu odlišných stanovištních podmínek Vzhledem k tomu, že dokumentace nekvantifikuje rozsah káceni ani nevyhodnocuje jeho sekundární vlivy na stabilitu lesních ekosystémů, nelze považovat záměr za dostatečně posouzený přípustný. **<u>VI. Narušeni krajiny a životního prostředí</u>** Navržené řešeni povede k:	

Poř. č.	Připomínkové místo	Číslo jednací	Článek	AO	Připomínka	Vyhodnocení
					> zásadní změně krajinného rázu > narušeni horizontů a dálkových pohledů > vzniku bariér v krajině > narušeni ekologické konektivity > znehodnoceni zemědělské půdy > zničeni migračních tras živočichů Výška staveb 180 metrů vysokých staveb znamená nadregionální dopad. **VII. Dopady na obyvatele** Návrh nedostatečně řeší negativní vliv na: > hluk a nízkofrekvenční hluk > stroboskopický efekt světelné zatíženi > kvalitu bydlení > hodnotu nemovitosti Tyto **vlivy nejsou řádně vyhodnoceny.** **VIII. Kumulativní a systémové dopady** Není řešeno: > souběžné působeni více projektů > celkové zatíženi území > únosnost krajiny Hrozí **nevratná degradace území**. **IX. Absence variantního řešení** Není doloženo, že byly posuzovány jiné lokality a méně konfliktní varianty, jedná se o porušení základního principu plánováni. Nebyla rovněž posouzena tzv. nulová varianta (varianta 0), tedy stav území před realizaci záměru, což znemožňuje objektivní hodnoceni dopadů. **X. Vyloučeni EIA a nedostatečné posouzeni vlivů** Navržené vymezeni akceleračních oblasti má zásadní dopad i z hlediska následného povolováni záměrů, neboť v těchto oblastech dochází k omezeni, resp. vyloučeni standardního posuzováni vlivů na životní prostředí (EIA). O to vyšší nároky musí být kladeny na kvalitu, úplnost a konkrétnost podkladů a vyhodnocení vlivů na životní prostředí již na úrovni tohoto návrhu, neboť územní opatřeni dle ZOZE nemůže plnohodnotně nahradit individuální posouzeni konkrétních záměru.	

Poř. č.	Připomínkové místo	Číslo jednací	Článek	AO	Připomínka	Vyhodnocení
					Předložený návrh však tyto požadavky nenaplňuje, zejména postrádá dostatečné vyhodnoceni konkrétních lokálních dopadů, kumulativních vlivů vice záměrů v území a jejich dopadů na krajinný ráz, obytné prostředí a veřejné zdraví. **<u>XI. Hlavní požadavek</u>** Požaduji: 1) **Vyřazeni výše uvedené akcelerační oblasti z návrhu** nebo 2) Zároveň (pro případ, že nebude tomuto požadavku vyhověno) **požaduji, aby návrh změny č. 2 ÚRP ČR nebyl v této části schválen a byl vrácen k zásadnímu přepracování**, a to zejména po doplnění: ○ **Odborného hydrogeologického a hydrologického posouzení**, které vyhodnotí vliv základových konstrukci a zemních prací na vápencové podloží, režim podzemních vod a odtokové poměry v povodí toků Lubě a Lomnička. ○ **Kvantifikace rozsahu odlesněni (v ha) a posouzeni vlivu káceni na mikroklima a stabilitu ekosystému**; zároveň požaduji zdůvodněni přípustnosti zásahu do lesních celků, který je v přímém rozporu s prioritami umisťování OZE dle směrnice RED III (upřednostňováni antropogenně ovlivněných ploch před volnou krajinou a lesy). ○ Závazného stanoviska Úřadu pro civilní letectví a ŘLP, které prověří přímou kolizi s letištěm Brťov-Jeneč a bezpečnostními zónami letového provozu. ○ **Biologického posouzeni vlivu na Oboru Střela**, zejména s ohledem na wetfare chované zvěře, akustický tlak a stroboskopický efekt v uzavřeném areálu. ○ **Terénního biologického a ornitologického průzkumu** (minimálně ve dvou vegetačních obdobích), se zaměřením na předměty ochrany PP Svídovec a hnízdiště kriticky ohrožených druhu. ○ **Specifického hodnoceni vlivu na populace netopýrů**, zejména s ohledem na riziko mortality v důsledku barotraumatu a narušeni potravních biotopů. ○ **Posouzeni kumulativních vlivů v širším území**, které vyhodnotí souběžné působeni více projektů a celkovou únosnost krajiny z hlediska ekologické stability. ○ **Expertízy o zachováni funkčnosti dálkového migračního koridoru velké zvěře**, která prokáže, že nedojde k bariérovému efektu a vytlačeni zvěře z území v důsledku provozního hluku a vizuálního smogu VTE. ○ **Posouzení vlivu na krajinný ráz prostřednictvím fotovizualizací** z klíčových dominant (Květnice, Klucanina, rozhledna Babylon) a hodnoceni zásahu do dálkových pohledů. ○ **Právní a ekonomické analýzy dopadů na hodnotu nemovitostí a výkon vlastnických práv dotčených osob**, včetně jasného určeni odpovědnosti za vzniklou škodu při znehodnocení majetku. ○ **Zpracováni odborné hlukové studie a posouzeni vlivu na veřejné zdraví pro konkrétní vzdálenost 500-600 m** od obytné zástavby obce Rohozec. Tato studie má prokázat dodrženi hygienických limitů pro hluk a nízkofrekvenční infrazvuk u takto extrémně krátké Odstupové vzdálenosti. ○ **Posouzení stroboskopického efektu (míhání stínů)** pro nejbližší obytné objekty od vymezené AO. Vzhledem k extrémně nízké odstupové vzdálenosti (cca 500-600 m) a výšce staveb 185 m požaduji konkrétní výpočet předpokládaného počtu hodin expozice za rok a maximální délky trvání v minutách za den pro jednotlivé dotčené nemovitosti. Dokumentace by měla prokázat, jakým způsobem bude zajištěno nepřekročeni limitů stanovených v textové části Opatřeni obecné povahy.	

Poř. č.	Připomínkové místo	Číslo jednací	Článek	AO	Připomínka	Vyhodnocení
					○ **Odůvodnění stanoveni minimální odstupové vzdálenosti**, včetně vysvětleni, proč nebyl v rámci principu předběžné opatrnosti zvolen bezpečnější odstup od zastavěného území obce, který by eliminoval riziko ohroženi fyzického a psychického zdraví obyvatel. ○ **Doloženi srovnávací analýzy energetické výtěžnosti a větrného potenciálu**, která na základě dat VÚK a atlasu NEWA objektivně prokáže efektivitu záměru v AOV38 ve srovnáni s jinými lokalitami v ČR: požaduji zdůvodněni výběru této oblasti na úkor větrnějších či méně environmentálně konfliktních území s obdobnou větrností. ○ **Provedení testu přiměřenosti zásahu**, který vyhodnotí, zda předpokládaný (nízký) energetický přínos v této lokalitě skutečně vyvažuje nevratné ekologické škody v podobě káceni lesů, záboru půdy a narušeni krajinného rázu. ○ **Doložení analýzy alternativ**, která prokáže reálné vyhledáváni a upřednostněni ploch v Národní databázi brownfieldů před dosud neporušeným přírodním prostředím. Do doby doplněni těchto podkladů nelze území považovat za způsobilé pro vymezeni akcelerační oblasti. Podané připomínky jsou blanketní, podatel si vymezuje právo připomínky doplnit ve lhůtě 15 dnu ode dne veřejného projednáni. **<u>XII. Závěr</u>** **Návrh v předložené podobě není dostatečně odůvodněný, není podložen odbornými daty, je v rozporu s právními předpisy ČR i EU a může mít závažné dopady na krajinu, životní prostředí i obyvatele, proto požaduji především vyřazeni Územního opatřeni k AOV38 z návrhu Změny č. 2 Územního rozvojového plánu ČR.** **Pro případ, že tomuto požadavku nebude vyhověno, požaduji zásadní přepracováni Návrhu Změny č. 2 ÚRP ČR tak, aby byl v souladu s právními předpisy a byly řádně vyhodnoceny jeho dopady.** **Žádám, aby tato připomínka byla řádně vypořádána v souladu se zákonem a aby bylo uvedeno konkrétní odůvodněni přijatého řešení.**	
10528.	Loos František	MMR-48244-2026-81	99cu	AOV38	Věc: **PŘIPOMÍNKA K NÁVRHU ZMĚNY Č. 2 ÚZEMNÍHO ROZVOJOVÉHO PLÁNU ČR (§ 97 zák. č. 283/2021 Sb., stavební zákon)** **PŘIPOMÍNKY K VYHODNOCENÍ VLIVŮ NÁVRHU ZMĚNY Č. 2 ÚZEMNÍHO ROZVOJOVÉHO PLÁNU NA UDRŽITELNÝ ROZVOJ ÚZEMÍ** **PŘIPOMÍNKY K NÁVRHŮM JEDNOTLIVÝCH ÚZEMNÍCH OPATŘENÍ K AKCELERAČNÍM OBLASTEM VYMEZENÝM V NÁVRHU ZMĚNY Č. 2 ÚZEMNÍHO ROZVOJOVÉHO PLÁNU** **<u>I. Úvod</u>** V souladu s možnosti uplatnit připomínky k návrhu Zrněny č. 2 Územního rozvojového plánu ČR (ÚRP ČR) podávám připomínku k vymezeni akcelerační oblasti pro rozvoj výroby energie z větrné energie. Územní opatřeni k **AOV38**.	**Akceptováno.** Akcelerační oblast AOV38 – Rohozec byla vypuštěna.

Poř. č.	Připomínkové místo	Číslo jednací	Článek	AO	Připomínka	Vyhodnocení
					Vymezeni území dotčeného připomínkami v Jihomoravském kraji: - k.ú. 613011 Jeneč v obci Brťov-Jeneč (správní obvod obce s rozšířenou působnosti, dále jen „ORP", Blansko) - k.ú. 616010 Bukovice u Rohozce v obci Bukovice - k.ú. 739511 Rašov v obci Rašov - k.ú. 740454 Rohozec u Tišnova v obci Rohozec - k.ú. 762377 Šerkovice v obci Šerkovice - k.ú. 774634 Unín v obci Unín - k.ú. 792918 Zhoř u Rohozce v obci Zhoř (správní obvod ORP Tišnov) a současně na širší území, které může být navrženým řešením přímo či nepřímo ovlivněno. Připomínku podávám: ☒ jako osoba žijící v dotčeném území ☒ jako vlastník nemovitosti v dotčeném území ☒ jako osoba, která může být dotčena dopady návrhu (např. z hlediska krajiny, životního prostředí či kvality života) hospodařím na půdě Jedná se o území s významnými krajinnými, přírodními a obytnými hodnotami, které nejsou návrhem dostatečně respektovány. S návrhem týkajícím se Územního opatřeni k AOV38. **nesouhlasím** a požaduji jeho **vyřazení nebo zásadní přepracování**, neboť vykazuje závažné nedostatky z hlediska zákonnosti, ochrany životního prostředí I dopadů na obyvatele v dané oblasti. **II. Zákonnost a nesoulad s právními předpisy ČR** **1) Rozpor se zákonem č. 500/2004 Sb., správní řád** > § 3 - nebyl zjištěn stav bez důvodných pochybnosti > § 68 - nedostatečné odůvodněni	

Poř. č.	Připomínkové místo	Číslo jednací	Článek	AO	Připomínka	Vyhodnocení
					Návrh **je nepřezkoumatelný**, protože neobsahuje konkrétní podklady pro dané území. **<u>2) Rozpor se zákonem č. 100/2001 Sb. (EIA/SEA),</u>** chybí posouzeni: > kumulativních vlivů > variantního řešeni > konkrétních dopadů na území Dokumentace SEA **je neúplná a věcně nedostatečná.** **<u>3) Rozpor se zákonem č. 114/1992 Sb. (ochrana přírody a krajiny)</u>** > ohroženi krajinného rázu (§ 12) > narušeni ekologické stability > zásah do biotopů a migračních tras **<u>4) Rozpor se stavebním zákonem</u>** > § 18 a § 19 - ochrana hodnot území > požadavek na udržitelný rozvoj Návrh představuje industrializaci volné krajiny **bez dostatečného odůvodnění**. **<u>III. Nesoulad s právem Evropské unie</u>** **1) Směrnice o ptácích (2009/147/ES) a o stanovištích (92/43/EHS)** > nelze vyloučit negativní vliv na chráněné druhy > chybí dostatečné biologické podklady **Rozpor** s požadavkem vyloučeni významného vlivu. **2) Směrnice EIA (2011/92/EU)** > nedostatečné zapojeni veřejnosti > nedostatečné vyhodnoceni vlivů	

Poř. č.	Připomínkové místo	Číslo jednací	Článek	AO	Připomínka	Vyhodnocení
					3) Směrnice RED III (2023/2413) nebyla doložena priorita využití: > zastavěných ploch > brownfieldů > technicky narušených území Vymezeni ve volné krajině je v **rozporu s principem minimalizace dopadů.** **4) Princip předběžné opatrnosti (Čl. 191 SFEU)** Politika Unie v oblasti životního prostředí přispívá k sledování následujících cílů: > zachování, ochrana a zlepšováni kvality životního prostředí, > ochrana lidského zdraví, > uvážlivé a racionální využíváni přírodních zdrojů, **5) Evropská úmluva o krajině (European Landscape Convention), ETS No. 176** > nedostatečná ochrana krajiny jako základní složky životního prostředí > ignorováni charakteru území > nedostatečné zapojeni veřejnosti do rozhodováni o zásazích do krajiny **6) Aarhuská úmluva (Convention on Access to Information, Public Participation in Decision-making and Access to Justice in Environmental Matters), 1998** > omezeni práva veřejnosti na informace > omezeni účasti veřejnosti na rozhodovacích procesech (pouze formální zapojeni) > omezeni práva veřejnosti na přistup k právní ochraně v záležitostech životního prostředí **<u>IV. Procesní a metodické nedostatky návrhu SEA a podkladů</u>** > absence terénních biologických průzkumů > práce pouze s mapovými podklady (nedostatečné) > chybí reálná data o výskytu druhů > variantní řešeni	

Poř. č.	Připomínkové místo	Číslo jednací	Článek	AO	Připomínka	Vyhodnocení
					> posouzeni vlivu na zdraví Bez těchto podkladu **nelze učinit kvalifikovaný závěr**. **<u>V. Odborné nedostatky vymezení AOV38</u>** **V.1 Kolize s bezpečnosti leteckého provozu a plochou pro SLZ** Navržená oblast AOV38 vykazuje přímý geografický a výškový střet s aktivně využívanou plochou pro sportovní létající zařízeni (SLZ) Brťov-Jeneč. AO zasahuje do koridoru prováděni jižního letištního okruhu. Umístěni výškových staveb v tomto prostoru představuje nepřijatelné bezpečnostní riziko pro letový provoz a je v přímém rozporu se stávajícím využitím vzdušného prostoru v dané lokalitě > Absence nezbytných odborných stanovisek (k vymezeni AO zcela chybí nebo nebylo veřejnosti předloženo vyjádření klíčových institucí hájících bezpečnost vzdušného prostoru - Úřadu pro civilní letectví, Řízeni letového provozu a Provozovatele plochy pro SLZ Brťov – Jeneč). Absence těchto podkladu činí návrh v části AOV38 nepřezkoumatelným a v rozporu se zásadou zjištěni stavu věci bez důvodných pochybnosti. **V.2 Ohroženi Přírodní památky (PP) Svídovec a biodiverzity území** Navržená oblast AOV38 se nachází v přímém vizuálním a ekologickém kontaktu s Přírodní památkou (PP) Svídovec. Přestože se akcelerační oblast s chráněným územím plošně nepřekrývá, její realizace představuje nepřípustné riziko pro předměty ochrany PP Svídovec v důsledku kumulativních a synergických vlivů, které zasahuji do širšího okolí bez ohledu na formální hranice chráněného území: > **Zásah do hydrogeologie a vodního režimu:** ymezená akcelerační oblast AOV38 a PP Svídovec tvoří z hlediska geomorfologie a hydrologie jeden funkční celek v rámci povodí potoka Lubě (č. h. p. 4-15-02-054). Vzhledem k masivnímu charakteru základových konstrukci VTE (stovky tun betonu a oceli zasahující do hloubky podloží) existuje důvodné riziko narušeni puklinových systémů podzemních vod. Tato změna může vést k destabilizaci vlhkostních poměrů v PP Svídovec, na které je existenčně vázána vzácná Mra (např. Botrychium lunaria). Dokumentace SEA zcela postrádá odborné posouzeni těchto hydrologických vazeb, což činí návrh v této části nepřezkoumatelným. > **Ohroženi vzácné flóry a změna mikroklimatu:** Existence unikátních vápnomilných společenstev PP Svídovec, zejména kriticky citlivé vratičky měsíční (Botrychium lunaria), medovníku meduňkolistého, vemeníku dvoulistého a lilie zlatohlavé, je přímo závislá na stabilním mikroklimatu lokality. Turbulence a míchání vzdušných mas rotory VTE o výšce 185 m v dosahu chráněného území způsobuji zvýšený výpar a změny teploty přízemních vrstev vzduchu. Tyto mikroklimatické anomálie mohou vést k vysušováni stanovišť a degradaci vzácných fytocenóz. Předložená dokumentace SEA zcela postrádá expertní posouzeni vlivu těchto změn na konkrétní předměty ochrany PP, což činí návrh v této části neodborným a neúplným.	

Poř. č.	Připomínkové místo	Číslo jednací	Článek	AO	Připomínka	Vyhodnocení
					> **Vliv na chráněnou faunu (netopýři a hmyz):** Umístěni výškových staveb o celkové výšce 185 m do území, které je s PP Svídovec úzce ekologicky propojeno, představuje potenciální riziko zvýšené mortality chráněných druhů letounu (netopýrů) v důsledku barotrauma. Vzhledem k tomu, že PP Svídovec plní funkci klíčového úkrytu (refugia) a okolní plochy v AOV38 slouží jako nezbytný potravní biotop, lze důvodně předpokládat negativní ovlivněni životního cyklu dotčených populaci a vznik bariérového efektu pro ptactvo a hmyz. Dokumentace SEA tato rizika a funkční ekosystémové vazby v krajině zcela opomíjí a nepředkládá relevantní odborné podklady, které by tato rizika mohly spolehlivě vyvrátit. > Narušení krajinného rázu a integrity území: Návrh nerespektuje vizuální integritu dominanty PP Svídovec. Vztyčeni průmyslových objektů o výšce 185 m v bezprostředním pohledovém horizontu této přírodní památky drasticky znehodnocuje její estetický a krajinotvorný význam. Vzhledem k extrémnímu výškovému parametru staveb dochází k narušeni krajinného rázu v celém dotčeném území, přičemž vzdálenost jednotek kilometrů je pro eliminaci tohoto negativního vizuálního ovlivněni zcela nedostatečná. Dokumentace SEA tato rizika a funkční ekosystémové vazby v krajině zcela opomíjí a nepředkládá relevantní odborné podklady, které by tato rizika mohly spolehlivě vyvrátit. Vzhledem k absenci relevantních odborných podkladů k výše uvedeným bodům nelze v této fázi učinit kvalifikovaný závěr o přijatelnosti lokality AOV38. **V.3 Rozpor vymezeni s ochranou dálkového migračního koridoru:** Návrh textové části Opatřeni obecné povahy (OOP) stanovuje jako závaznou podmínku, že záměry OZE budou umisťovány mimo plochy a koridory územního systému ekologické stability a mimo regionální a nadregionální biokoridory. Navržené plošné vymezeni akcelerační oblasti AOV38 Rohozec je však s touto vlastni podmínkou v přímém věcném rozporu, neboť do své plochy zahrnuje a přímo protíná zákonem chráněný dálkový migrační koridor. Předpoklad, že funkčnost koridoru lze zachovat pouhou lokalizací paty stožárů mimo jeho osu, je z odborného hlediska neudržitelný. Vzhledem k celkovým parametrům VTE (výška 185 m) a jejich kumulativnímu akustickému a vizuálnímu vlivu může dojit k faktickému zablokováni migrační prostupnosti a znehodnoceni celého segmentu DMK. Vymezeni akcelerační oblasti v takto definovaném střetu s dálkovým migračním koridorem zakládá vnitřní rozpor v návrhu OOP, pročež nelze bez doplňujících odborných studií učinit kvalifikovaný závěr o přijatelnosti lokality. **V.4 Ohroženi funkčnosti Obory Střela:** Navržená oblast AOV38 se nachází v bezprostřední blízkosti (cca 600 m) trvale oploceného areálu Obory Střela, sloužícího k intenzivnímu chovu mufloni a daňčí zvěře. Vzhledem k tomu, že zvěř v uzavřené oboře nemá možnost přirozeného úniku před hlukem, infrazvukem a stroboskopickým efektem rotorů, představuje provoz VTE o výšce 185 m extrémní biologickou zátěž a riziko chronického stresu chovaných populaci. Umístěni takto rozměrných staveb vedle chovného areálu přímo znehodnocuje dlouhodobý hospodářský záměr a investice do správy tohoto území. Absence vyhodnoceni vlivů na toto specifické hospodaření v krajině a pohodu zvířat (welfare) znemožňuje objektivní posouzeni přijatelnosti záměru.	

Poř. č.	Připomínkové místo	Číslo jednací	Článek	AO	Připomínka	Vyhodnocení
					V.5 Ohroženi ptactva a jeho migračních tras: Vymezené území AOV38 a přilehlá PP Svídovec Noří funkční celek, který je domovem řady chráněných druhů ptactva, pro které větrné elektrárny představuji přímé ohroženi kolizemi s rotory i nepřímé riziko v podobě ztráty biotopu. V tomto území je potvrzen výskyt a hnízdění druhů s velkým akčním rádiem, jako je včelojed lesní, luňák červený nebo čáp černý, pro které představuji rotory o výšce 185 m v otevřené krajině fatální riziko při lovu. Okolní smíšené a listnaté lesy jsou zároveň klíčovým hnízdním biotopem silně ohroženého krutihlava obecného (Jynx torquilla) a lejska bělokrkého (Ficedula albicollis). Pro tyto lesní druhy představuje provoz VTE v bezprostřední blízkosti porostů trvalý rušivý faktor v podobě hluku a vizuálního smogu, který může vést k opuštěni hnízdišť". Celá oblast navíc slouží jako lokální tahová cesta ptactva a vznik „stěny" z větrných elektráren nutí ptáky tyto trasy měnit, což zvyšuje jejich energetický výdej a stres. V předložené dokumentaci SEA zcela chybí relevantní terénní ornitologický průzkum, který by vyhodnotil sezónní výskyt a hustotu přeletů těchto druhů přes vymezené území. Bez těchto odborných podkladů nelze učinit kvalifikovaný závěr o přijatelnosti záměru. **V.6 Ohroženi povrchových vod a hydrologického režimu území:** Vymezené území AOV38 představuje významnou plochu pro zadržováni vody v krajině, která může přímo ovlivňovat hydrologickou stabilitu povodí řek Lubě a Lomničky. Výstavba větrných elektráren a doprovodné technické infrastruktury (příjezdové komunikace pro těžkou techniku, rozsáhlé manipulační a montážní plochy) může vést k plošnému záboru a silnému zhutněni půdy. Tento zásah může snižovat přirozenou schopnost území vsakovat srážkovou vodu a zvyšovat koeficient povrchového odtoku. Zrychlený odtok z takto rozsáhlých zpevněných ploch představuje riziko pro koryta obou zmíněných toků, kde může docházet k nárazovému přetíženi jejich kapacity, zvýšené erozi a následnému zhoršeni kvality vody v níže položených obcích. Zásadní riziko představuje již samotná fáze výstavby, kdy při rozsáhlých zemních pracích a zakládáni patek v citlivém vápencovém podloží může dojit k narušení či znečištěni kolektorů podzemních vod. Přítomnost těžké stavební mechanizace a manipulace s provozními hmotami a betonovými směsmi v blízkosti PP Svídovec představuje riziko úniku látek, které se v tomto typu propustného podloží mohou šířit velmi rychle. Dokumentace nedostatečně vyhodnocuje rizika spojená s přítomnosti technologických náplni (oleje, chladicí kapaliny) a zcela opomíjí krizové scénáře pro případ technické havárie či požáru, které by v této lokalitě mohly vést k ohroženi zdrojů podzemních vod. Vzhledem k absenci odborného hydrologického posouzeni vlivu výstavby i provozu na odtokové poměry a čistotu vod v dotčeném území nelze učinit kvalifikovaný závěr o přijatelnosti záměru. **V.7 Rozpor s prioritami umisťováni OZE (Směrnice RED III a zákon č. 183/2006 Sb. I 283/2021 Sb.)** Navržené vymezeni oblasti AOV38 je v přímém rozporu s evropskou směrnici RED III (2023/2413) a její probíhající transpozici do českého právního řádu (zejména v souvislosti se zákonem č. 458/2000 Sb., energetický zákon, a stavebním zákonem). Tato legislativa jasně definuje, že pro rozvoj obnovitelných zdrojů mají být prioritně využívány tzv. „akcelerační zóny", které jsou umisťovány na ekologicky zasažené plochy (brownfieldy, plochy u dálnic, průmyslové areály, degradované plochy). Lokalita AOV38 však sestává z dosud neporušených travnatých ploch, zemědělské půdy a především rozsáhlých lesních porostu. Umístěni větrných elektráren do těchto biologicky cenných lokalit je v zásadním rozporu s principem prioritního využívání antropogenně ovlivněných ploch. V dokumentaci není uvedena informace o konkrétním rozsahu (v hektarech) nezbytného trvalého i dočasného odlesněni Instalace moderních větrných elektráren vyžaduje vybudování extrémně širokých a zpevněných příjezdových koridorů pro nadrozměrnou techniku, stejně jako rozsáhlých manipulačních	

Poř. č.	Připomínkové místo	Číslo jednací	Článek	AO	Připomínka	Vyhodnocení
					ploch. Plošné káceni lesu v této lokalitě může mít devastující dopady na stabilitu krajiny, které dokumentace dostatečně nereflektuje. Konkrétně může dojit k: > **Destrukci lesního mikroklimatu:** Vznik technických koridorů v souvislých lesních celcích narušuje přirozené migrační trasy a životní prostor lesní zvěře. > **Fragmentaci biotopů:** Vznik technických koridorů v souvislých lesních celcích narušuje přirozené migrační trasy a životní prostor lesní zvěře. > **Trvalé ztrátě biodiverzity:** Odstraněni vzrostlých porostů představuje ztrátu, kterou nelze plnohodnotně kompenzovat náhradní výsadbou v jiné lokalitě z důvodu odlišných stanovištních podmínek Vzhledem k tomu, že dokumentace nekvantifikuje rozsah káceni ani nevyhodnocuje jeho sekundární vlivy na stabilitu lesních ekosystémů, nelze považovat záměr za dostatečně posouzený přípustný. **VI. Narušeni krajiny a životního prostředí** Navržené řešeni povede k: > zásadní změně krajinného rázu > narušeni horizontů a dálkových pohledů > vzniku bariér v krajině > narušeni ekologické konektivity > znehodnoceni zemědělské půdy > zničeni migračních tras živočichů Výška staveb 180 metrů vysokých staveb znamená nadregionální dopad. **VII. Dopady na obyvatele** Návrh nedostatečně řeší negativní vliv na: > hluk a nízkofrekvenční hluk > stroboskopický efekt světelné zatíženi > kvalitu bydlení > hodnotu nemovitosti Tyto **vlivy nejsou řádně vyhodnoceny.** **VIII. Kumulativní a systémové dopady** Není řešeno: > souběžné působeni více projektů > celkové zatíženi území > únosnost krajiny Hrozí **nevratná degradace území**.	

Poř. č.	Připomínkové místo	Číslo jednací	Článek	AO	Připomínka	Vyhodnocení
					IX. Absence variantního řešení Není doloženo, že byly posuzovány jiné lokality a méně konfliktní varianty, jedná se o porušení základního principu plánováni. Nebyla rovněž posouzena tzv. nulová varianta (varianta 0), tedy stav území před realizaci záměru, což znemožňuje objektivní hodnoceni dopadů. **X. Vyloučeni EIA a nedostatečné posouzeni vlivů** Navržené vymezeni akceleračních oblasti má zásadní dopad i z hlediska následného povolováni záměrů, neboť v těchto oblastech dochází k omezeni, resp. vyloučeni standardního posuzováni vlivů na životní prostředí (EIA). O to vyšší nároky musí být kladeny na kvalitu, úplnost a konkrétnost podkladů a vyhodnocení vlivů na životní prostředí již na úrovni tohoto návrhu, neboť územní opatřeni dle ZOZE nemůže plnohodnotně nahradit individuální posouzeni konkrétních záměru. Předložený návrh však tyto požadavky nenaplňuje, zejména postrádá dostatečné vyhodnoceni konkrétních lokálních dopadů, kumulativních vlivů vice záměrů v území a jejich dopadů na krajinný ráz, obytné prostředí a veřejné zdraví. **XI. Hlavní požadavek** Požaduji: 1) **Vyřazeni výše uvedené akcelerační oblasti z návrhu** nebo 2) Zároveň (pro případ, že nebude tomuto požadavku vyhověno) **požaduji, aby návrh změny č. 2 ÚRP ČR nebyl v této části schválen a byl vrácen k zásadnímu přepracování**, a to zejména po doplnění: ○ **Odborného hydrogeologického a hydrologického posouzení**, které vyhodnotí vliv základových konstrukci a zemních prací na vápencové podloží, režim podzemních vod a odtokové poměry v povodí toků Lubě a Lomnička. ○ **Kvantifikace rozsahu odlesněni (v ha) a posouzeni vlivu káceni na mikroklima a stabilitu ekosystému**; zároveň požaduji zdůvodněni přípustnosti zásahu do lesních celků, který je v přímém rozporu s prioritami umisťování OZE dle směrnice RED III (upřednostňováni antropogenně ovlivněných ploch před volnou krajinou a lesy). ○ Závazného stanoviska Úřadu pro civilní letectví a ŘLP, které prověří přímou kolizi s letištěm Brťov-Jeneč a bezpečnostními zónami letového provozu. ○ **Biologického posouzeni vlivu na Oboru Střela**, zejména s ohledem na wetfare chované zvěře, akustický tlak a stroboskopický efekt v uzavřeném areálu. ○ **Terénního biologického a ornitologického průzkumu** (minimálně ve dvou vegetačních obdobích), se zaměřením na předměty ochrany PP Svídovec a hnízdiště kriticky ohrožených druhu. ○ **Specifického hodnoceni vlivu na populace netopýrů**, zejména s ohledem na riziko mortality v důsledku barotraumatu a narušeni potravních biotopů. ○ **Posouzeni kumulativních vlivů v širším území**, které vyhodnotí souběžné působeni více projektů a celkovou únosnost krajiny z hlediska ekologické stability.	

Poř. č.	Připomínkové místo	Číslo jednací	Článek	AO	Připomínka	Vyhodnocení
					○ **Expertízy o zachováni funkčnosti dálkového migračního koridoru velké zvěře**, která prokáže, že nedojde k bariérovému efektu a vytlačeni zvěře z území v důsledku provozního hluku a vizuálního smogu VTE. ○ **Posouzení vlivu na krajinný ráz prostřednictvím fotovizualizací** z klíčových dominant (Květnice, Klucanina, rozhledna Babylon) a hodnoceni zásahu do dálkových pohledů. ○ **Právní a ekonomické analýzy dopadů na hodnotu nemovitostí a výkon vlastnických práv dotčených osob**, včetně jasného určeni odpovědnosti za vzniklou škodu při znehodnocení majetku. ○ **Zpracováni odborné hlukové studie a posouzeni vlivu na veřejné zdraví pro konkrétní vzdálenost 500-600 m** od obytné zástavby obce Rohozec. Tato studie má prokázat dodrženi hygienických limitů pro hluk a nízkofrekvenční infrazvuk u takto extrémně krátké Odstupové vzdálenosti. ○ **Posouzení stroboskopického efektu (míhání stínů)** pro nejbližší obytné objekty od vymezené AO. Vzhledem k extrémně nízké odstupové vzdálenosti (cca 500-600 m) a výšce staveb 185 m požaduji konkrétní výpočet předpokládaného počtu hodin expozice za rok a maximální délky trvání v minutách za den pro jednotlivé dotčené nemovitosti. Dokumentace by měla prokázat, jakým způsobem bude zajištěno nepřekročeni limitů stanovených v textové části Opatřeni obecné povahy. ○ **Odůvodnění stanoveni minimální odstupové vzdálenosti**, včetně vysvětleni, proč nebyl v rámci principu předběžné opatrnosti zvolen bezpečnější odstup od zastavěného území obce, který by eliminoval riziko ohroženi fyzického a psychického zdraví obyvatel. ○ **Doloženi srovnávací analýzy energetické výtěžnosti a větrného potenciálu**, která na základě dat VÚK a atlasu NEWA objektivně prokáže efektivitu záměru v AOV38 ve srovnáni s jinými lokalitami v ČR: požaduji zdůvodněni výběru této oblasti na úkor větrnějších či méně environmentálně konfliktních území s obdobnou větrností. ○ **Provedení testu přiměřenosti zásahu**, který vyhodnotí, zda předpokládaný (nízký) energetický přínos v této lokalitě skutečně vyvažuje nevratné ekologické škody v podobě káceni lesů, záboru půdy a narušeni krajinného rázu. ○ **Doložení analýzy alternativ**, která prokáže reálné vyhledáváni a upřednostněni ploch v Národní databázi brownfieldů před dosud neporušeným přírodním prostředím. Do doby doplněni těchto podkladů nelze území považovat za způsobilé pro vymezeni akcelerační oblasti. Podané připomínky jsou blanketní, podatel si vymezuje právo připomínky doplnit ve lhůtě 15 dnu ode dne veřejného projednáni. **<u>XII. Závěr</u>** **Návrh v předložené podobě není dostatečně odůvodněný, není podložen odbornými daty, je v rozporu s právními předpisy ČR i EU a může mít závažné dopady na krajinu, životní prostředí i obyvatele, proto požaduji především vyřazeni Územního opatřeni k AOV38 z návrhu Změny č. 2 Územního rozvojového plánu ČR.** **Pro případ, že tomuto požadavku nebude vyhověno, požaduji zásadní přepracováni Návrhu Změny č. 2 ÚRP ČR tak, aby byl v souladu s právními předpisy a byly řádně vyhodnoceny jeho dopady.** **Žádám, aby tato připomínka byla řádně vypořádána v souladu se zákonem a aby bylo uvedeno konkrétní odůvodněni přijatého řešení.**	

Poř. č.	Připomínkové místo	Číslo jednací	Článek	AO	Připomínka	Vyhodnocení
10529.	Loosová Jana, st.	MMR-48245-2026-81	99cu	AOV38	Věc: **PŘIPOMÍNKA K NÁVRHU ZMĚNY Č. 2 ÚZEMNÍHO ROZVOJOVÉHO PLÁNU ČR (§ 97 zák. č. 283/2021 Sb., stavební zákon)** **PŘIPOMÍNKY K VYHODNOCENÍ VLIVŮ NÁVRHU ZMĚNY Č. 2 ÚZEMNÍHO ROZVOJOVÉHO PLÁNU NA UDRŽITELNÝ ROZVOJ ÚZEMÍ** **PŘIPOMÍNKY K NÁVRHŮM JEDNOTLIVÝCH ÚZEMNÍCH OPATŘENÍ K AKCELERAČNÍM OBLASTEM VYMEZENÝM V NÁVRHU ZMĚNY Č. 2 ÚZEMNÍHO ROZVOJOVÉHO PLÁNU** **I. Úvod** V souladu s možnosti uplatnit připomínky k návrhu Zrněny č. 2 Územního rozvojového plánu ČR (ÚRP ČR) podávám připomínku k vymezeni akcelerační oblasti pro rozvoj výroby energie z větrné energie. Územní opatřeni k **AOV38**. **Vymezeni území dotčeného připomínkami v Jihomoravském kraji:** - k.ú. 613011 Jeneč v obci Brťov-Jeneč (správní obvod obce s rozšířenou působnosti, dále jen „ORP", Blansko) - k.ú. 616010 Bukovice u Rohozce v obci Bukovice - k.ú. 739511 Rašov v obci Rašov - k.ú. 740454 Rohozec u Tišnova v obci Rohozec - k.ú. 762377 Šerkovice v obci Šerkovice - k.ú. 774634 Unín v obci Unín - k.ú. 792918 Zhoř u Rohozce v obci Zhoř (správní obvod ORP Tišnov) a současně na širší území, které může být navrženým řešením přímo či nepřímo ovlivněno. Připomínku podávám: ☒ jako osoba žijící v dotčeném území ☒ jako vlastník nemovitosti v dotčeném území ☒ jako osoba, která může být dotčena dopady návrhu (např. z hlediska krajiny, životního prostředí či kvality života) hospodařím na půdě	**Akceptováno.** Akcelerační oblast AOV38 – Rohozec byla vypuštěna.

Poř. č.	Připomínkové místo	Číslo jednací	Článek	AO	Připomínka	Vyhodnocení
					Jedná se o území s významnými krajinnými, přírodními a obytnými hodnotami, které nejsou návrhem dostatečně respektovány. S návrhem týkajícím se Územního opatřeni k AOV38. **nesouhlasím** a požaduji jeho **vyřazení nebo zásadní přepracování**, neboť vykazuje závažné nedostatky z hlediska zákonnosti, ochrany životního prostředí I dopadů na obyvatele v dané oblasti. **II. Zákonnost a nesoulad s právními předpisy ČR** **1) Rozpor se zákonem č. 500/2004 Sb., správní řád** > § 3 - nebyl zjištěn stav bez důvodných pochybnosti > § 68 - nedostatečné odůvodněni Návrh **je nepřezkoumatelný**, protože neobsahuje konkrétní podklady pro dané území. **2) Rozpor se zákonem č. 100/2001 Sb. (EIA/SEA),** chybí posouzeni: > kumulativních vlivů > variantního řešeni > konkrétních dopadů na území Dokumentace SEA **je neúplná a věcně nedostatečná.** **3) Rozpor se zákonem č. 114/1992 Sb. (ochrana přírody a krajiny)** > ohroženi krajinného rázu (§ 12) > narušeni ekologické stability > zásah do biotopů a migračních tras **4) Rozpor se stavebním zákonem** > § 18 a § 19 - ochrana hodnot území > požadavek na udržitelný rozvoj Návrh představuje industrializaci volné krajiny **bez dostatečného odůvodnění**.	

Poř. č.	Připomínkové místo	Číslo jednací	Článek	AO	Připomínka	Vyhodnocení
					III. Nesoulad s právem Evropské unie **1) Směrnice o ptácích (2009/147/ES) a o stanovištích (92/43/EHS)** > nelze vyloučit negativní vliv na chráněné druhy > chybí dostatečné biologické podklady **Rozpor** s požadavkem vyloučeni významného vlivu. **2) Směrnice EIA (2011/92/EU)** > nedostatečné zapojeni veřejnosti > nedostatečné vyhodnoceni vlivů **3) Směrnice RED III (2023/2413)** nebyla doložena priorita využití: > zastavěných ploch > brownfieldů > technicky narušených území Vymezeni ve volné krajině je v **rozporu s principem minimalizace dopadů.** **4) Princip předběžné opatrnosti (Čl. 191 SFEU)** Politika Unie v oblasti životního prostředí přispívá k sledování následujících cílů: > zachování, ochrana a zlepšováni kvality životního prostředí, > ochrana lidského zdraví, > uvážlivé a racionální využíváni přírodních zdrojů, **5) Evropská úmluva o krajině (European Landscape Convention), ETS No. 176** > nedostatečná ochrana krajiny jako základní složky životního prostředí > ignorováni charakteru území > nedostatečné zapojeni veřejnosti do rozhodováni o zásazích do krajiny	

Poř. č.	Připomínkové místo	Číslo jednací	Článek	AO	Připomínka	Vyhodnocení
					6) Aarhuská úmluva (Convention on Access to Information, Public Participation in Decision-making and Access to Justice in Environmental Matters), 1998 > omezeni práva veřejnosti na informace > omezeni účasti veřejnosti na rozhodovacích procesech (pouze formální zapojeni) > omezeni práva veřejnosti na přistup k právní ochraně v záležitostech životního prostředí **<u>IV. Procesní a metodické nedostatky návrhu SEA a podkladů</u>** > absence terénních biologických průzkumů > práce pouze s mapovými podklady (nedostatečné) > chybí reálná data o výskytu druhů > variantní řešeni > posouzeni vlivu na zdraví Bez těchto podkladu **nelze učinit kvalifikovaný závěr**. **<u>V. Odborné nedostatky vymezení AOV38</u>** **V.1 Kolize s bezpečnosti leteckého provozu a plochou pro SLZ** Navržená oblast AOV38 vykazuje přímý geografický a výškový střet s aktivně využívanou plochou pro sportovní létající zařízeni (SLZ) Brťov-Jeneč. AO zasahuje do koridoru prováděni jižního letištního okruhu. Umístěni výškových staveb v tomto prostoru představuje nepřijatelné bezpečnostní riziko pro letový provoz a je v přímém rozporu se stávajícím využitím vzdušného prostoru v dané lokalitě > Absence nezbytných odborných stanovisek (k vymezeni AO zcela chybí nebo nebylo veřejnosti předloženo vyjádření klíčových institucí hájících bezpečnost vzdušného prostoru - Úřadu pro civilní letectví, Řízeni letového provozu a Provozovatele plochy pro SLZ Brťov – Jeneč). Absence těchto podkladu činí návrh v části AOV38 nepřezkoumatelným a v rozporu se zásadou zjištěni stavu věci bez důvodných pochybnosti. **V.2 Ohroženi Přírodní památky (PP) Svídovec a biodiverzity území** Navržená oblast AOV38 se nachází v přímém vizuálním a ekologickém kontaktu s Přírodní památkou (PP) Svídovec. Přestože se akcelerační oblast s chráněným územím plošně nepřekrývá, její realizace představuje nepřípustné riziko pro předměty ochrany PP Svídovec v důsledku kumulativních a synergických vlivů, které zasahuji do širšího okolí bez ohledu na formální hranice chráněného území: > **Zásah do hydrogeologie a vodního režimu:** ymezená akcelerační oblast AOV38 a PP Svídovec tvoří z hlediska geomorfologie a hydrologie jeden funkční celek v rámci povodí potoka Lubě (č. h. p. 4-15-02-	

Poř. č.	Připomínkové místo	Číslo jednací	Článek	AO	Připomínka	Vyhodnocení
					054). Vzhledem k masivnímu charakteru základových konstrukci VTE (stovky tun betonu a oceli zasahující do hloubky podloží) existuje důvodné riziko narušeni puklinových systémů podzemních vod. Tato změna může vést k destabilizaci vlhkostních poměrů v PP Svídovec, na které je existenčně vázána vzácná Mra (např. Botrychium lunaria). Dokumentace SEA zcela postrádá odborné posouzeni těchto hydrologických vazeb, což činí návrh v této části nepřezkoumatelným. > **Ohroženi vzácné flóry a změna mikroklimatu:** Existence unikátních vápnomilných společenstev PP Svídovec, zejména kriticky citlivé vratičky měsíční (Botrychium lunaria), medovníku meduňkolistého, vemeníku dvoulistého a lilie zlatohlavé, je přímo závislá na stabilním mikroklimatu lokality. Turbulence a míchání vzdušných mas rotory VTE o výšce 185 m v dosahu chráněného území způsobuji zvýšený výpar a změny teploty přízemních vrstev vzduchu. Tyto mikroklimatické anomálie mohou vést k vysušováni stanovišť a degradaci vzácných fytocenóz. Předložená dokumentace SEA zcela postrádá expertní posouzeni vlivu těchto změn na konkrétní předměty ochrany PP, což činí návrh v této části neodborným a neúplným. > **Vliv na chráněnou faunu (netopýři a hmyz):** Umístěni výškových staveb o celkové výšce 185 m do území, které je s PP Svídovec úzce ekologicky propojeno, představuje potenciální riziko zvýšené mortality chráněných druhů letounu (netopýrů) v důsledku barotrauma. Vzhledem k tomu, že PP Svídovec plní funkci klíčového úkrytu (refugia) a okolní plochy v AOV38 slouží jako nezbytný potravní biotop, lze důvodně předpokládat negativní ovlivněni životního cyklu dotčených populaci a vznik bariérového efektu pro ptactvo a hmyz. Dokumentace SEA tato rizika a funkční ekosystémové vazby v krajině zcela opomíjí a nepředkládá relevantní odborné podklady, které by tato rizika mohly spolehlivě vyvrátit. > Narušení krajinného rázu a integrity území: Návrh nerespektuje vizuální integritu dominanty PP Svídovec. Vztyčeni průmyslových objektů o výšce 185 m v bezprostředním pohledovém horizontu této přírodní památky drasticky znehodnocuje její estetický a krajinotvorný význam. Vzhledem k extrémnímu výškovému parametru staveb dochází k narušeni krajinného rázu v celém dotčeném území, přičemž vzdálenost jednotek kilometrů je pro eliminaci tohoto negativního vizuálního ovlivněni zcela nedostatečná. Dokumentace SEA tato rizika a funkční ekosystémové vazby v krajině zcela opomíjí a nepředkládá relevantní odborné podklady, které by tato rizika mohly spolehlivě vyvrátit. Vzhledem k absenci relevantních odborných podkladů k výše uvedeným bodům nelze v této fázi učinit kvalifikovaný závěr o přijatelnosti lokality AOV38. **V.3 Rozpor vymezeni s ochranou dálkového migračního koridoru:** Návrh textové části Opatřeni obecné povahy (OOP) stanovuje jako závaznou podmínku, že záměry OZE budou umisťovány mimo plochy a koridory územního systému ekologické stability a mimo regionální a nadregionální biokoridory. Navržené plošné vymezeni akcelerační oblasti AOV38 Rohozec je však s touto vlastni podmínkou v přímém věcném rozporu, neboť do své plochy zahrnuje a přímo protíná zákonem chráněný dálkový migrační koridor. Předpoklad, že funkčnost koridoru lze zachovat pouhou lokalizací paty stožárů mimo jeho osu, je z odborného hlediska neudržitelný. Vzhledem k celkovým parametrům VTE (výška 185 m) a jejich	

Poř. č.	Připomínkové místo	Číslo jednací	Článek	AO	Připomínka	Vyhodnocení
					kumulativnímu akustickému a vizuálnímu vlivu může dojit k faktickému zablokováni migrační prostupnosti a znehodnoceni celého segmentu DMK. Vymezeni akcelerační oblasti v takto definovaném střetu s dálkovým migračním koridorem zakládá vnitřní rozpor v návrhu OOP, pročež nelze bez doplňujících odborných studií učinit kvalifikovaný závěr o přijatelnosti lokality. **V.4 Ohroženi funkčnosti Obory Střela:** Navržená oblast AOV38 se nachází v bezprostřední blízkosti (cca 600 m) trvale oploceného areálu Obory Střela, sloužícího k intenzivnímu chovu mufloni a daňčí zvěře. Vzhledem k tomu, že zvěř v uzavřené oboře nemá možnost přirozeného úniku před hlukem, infrazvukem a stroboskopickým efektem rotorů, představuje provoz VTE o výšce 185 m extrémní biologickou zátěž a riziko chronického stresu chovaných populaci. Umístěni takto rozměrných staveb vedle chovného areálu přímo znehodnocuje dlouhodobý hospodářský záměr a investice do správy tohoto území. Absence vyhodnoceni vlivů na toto specifické hospodaření v krajině a pohodu zvířat (welfare) znemožňuje objektivní posouzeni přijatelnosti záměru. **V.5 Ohroženi ptactva a jeho migračních tras:** Vymezené území AOV38 a přilehlá PP Svídovec Noří funkční celek, který je domovem řady chráněných druhů ptactva, pro které větrné elektrárny představuji přímé ohroženi kolizemi s rotory i nepřímé riziko v podobě ztráty biotopu. V tomto území je potvrzen výskyt a hnízdění druhů s velkým akčním rádiem, jako je včelojed lesní, luňák červený nebo čáp černý, pro které představuji rotory o výšce 185 m v otevřené krajině fatální riziko při lovu. Okolní smíšené a listnaté lesy jsou zároveň klíčovým hnízdním biotopem silně ohroženého krutihlava obecného (Jynx torquilla) a lejska bělokrkého (Ficedula albicollis). Pro tyto lesní druhy představuje provoz VTE v bezprostřední blízkosti porostů trvalý rušivý faktor v podobě hluku a vizuálního smogu, který může vést k opuštěni hnízdišť". Celá oblast navíc slouží jako lokální tahová cesta ptactva a vznik „stěny" z větrných elektráren nutí ptáky tyto trasy měnit, což zvyšuje jejich energetický výdej a stres. V předložené dokumentaci SEA zcela chybí relevantní terénní ornitologický průzkum, který by vyhodnotil sezónní výskyt a hustotu přeletů těchto druhů přes vymezené území. Bez těchto odborných podkladů nelze učinit kvalifikovaný závěr o přijatelnosti záměru. **V.6 Ohroženi povrchových vod a hydrologického režimu území:** Vymezené území AOV38 představuje významnou plochu pro zadržováni vody v krajině, která může přímo ovlivňovat hydrologickou stabilitu povodí řek Lubě a Lomničky. Výstavba větrných elektráren a doprovodné technické infrastruktury (příjezdové komunikace pro těžkou techniku, rozsáhlé manipulační a montážní plochy) může vést k plošnému záboru a silnému zhutněni půdy. Tento zásah může snižovat přirozenou schopnost území vsakovat srážkovou vodu a zvyšovat koeficient povrchového odtoku. Zrychlený odtok z takto rozsáhlých zpevněných ploch představuje riziko pro koryta obou zmíněných toků, kde může docházet k nárazovému přetíženi jejich kapacity, zvýšené erozi a následnému zhoršeni kvality vody v níže položených obcích. Zásadní riziko představuje již samotná fáze výstavby, kdy při rozsáhlých zemních pracích a zakládáni patek v citlivém vápencovém podloží může dojit k narušení či znečištěni kolektorů podzemních vod. Přítomnost těžké stavební mechanizace a manipulace s provozními hmotami a betonovými směsmi v blízkosti PP Svídovec představuje riziko úniku látek, které se v tomto typu propustného podloží mohou šířit velmi rychle. Dokumentace nedostatečně vyhodnocuje rizika spojená s přítomnosti technologických	

Poř. č.	Připomínkové místo	Číslo jednací	Článek	AO	Připomínka	Vyhodnocení
					náplni (oleje, chladicí kapaliny) a zcela opomíjí krizové scénáře pro případ technické havárie či požáru, které by v této lokalitě mohly vést k ohroženi zdrojů podzemních vod. Vzhledem k absenci odborného hydrologického posouzeni vlivu výstavby i provozu na odtokové poměry a čistotu vod v dotčeném území nelze učinit kvalifikovaný závěr o přijatelnosti záměru. **V.7 Rozpor s prioritami umisťováni OZE (Směrnice RED III a zákon č. 183/2006 Sb. I 283/2021 Sb.)** Navržené vymezeni oblasti AOV38 je v přímém rozporu s evropskou směrnici RED III (2023/2413) a její probíhající transpozici do českého právního řádu (zejména v souvislosti se zákonem č. 458/2000 Sb., energetický zákon, a stavebním zákonem). Tato legislativa jasně definuje, že pro rozvoj obnovitelných zdrojů mají být prioritně využívány tzv. „akcelerační zóny", které jsou umisťovány na ekologicky zasažené plochy (brownfieldy, plochy u dálnic, průmyslové areály, degradované plochy). Lokalita AOV38 však sestává z dosud neporušených travnatých ploch, zemědělské půdy a především rozsáhlých lesních porostu. Umístěni větrných elektráren do těchto biologicky cenných lokalit je v zásadním rozporu s principem prioritního využívání antropogenně ovlivněných ploch. V dokumentaci není uvedena informace o konkrétním rozsahu (v hektarech) nezbytného trvalého i dočasného odlesněni Instalace moderních větrných elektráren vyžaduje vybudování extrémně širokých a zpevněných příjezdových koridorů pro nadrozměrnou techniku, stejně jako rozsáhlých manipulačních ploch. Plošné káceni lesu v této lokalitě může mít devastující dopady na stabilitu krajiny, které dokumentace dostatečně nereflektuje. Konkrétně může dojit k: > **Destrukci lesního mikroklimatu:** Vznik technických koridorů v souvislých lesních celcích narušuje přirozené migrační trasy a životní prostor lesní zvěře. > **Fragmentaci biotopů:** Vznik technických koridorů v souvislých lesních celcích narušuje přirozené migrační trasy a životní prostor lesní zvěře. > **Trvalé ztrátě biodiverzity:** Odstraněni vzrostlých porostů představuje ztrátu, kterou nelze plnohodnotně kompenzovat náhradní výsadbou v jiné lokalitě z důvodu odlišných stanovištních podmínek Vzhledem k tomu, že dokumentace nekvantifikuje rozsah káceni ani nevyhodnocuje jeho sekundární vlivy na stabilitu lesních ekosystémů, nelze považovat záměr za dostatečně posouzený přípustný. **VI. Narušeni krajiny a životního prostředí** Navržené řešeni povede k: > zásadní změně krajinného rázu > narušeni horizontů a dálkových pohledů > vzniku bariér v krajině > narušeni ekologické konektivity > znehodnoceni zemědělské půdy > zničeni migračních tras živočichů Výška staveb 180 metrů vysokých staveb znamená nadregionální dopad. **VII. Dopady na obyvatele**	

Poř. č.	Připomínkové místo	Číslo jednací	Článek	AO	Připomínka	Vyhodnocení
					Návrh nedostatečně řeší negativní vliv na: > hluk a nízkofrekvenční hluk > stroboskopický efekt světelné zatíženi > kvalitu bydlení > hodnotu nemovitosti Tyto **vlivy nejsou řádně vyhodnoceny.** **VIII. Kumulativní a systémové dopady** Není řešeno: > souběžné působeni více projektů > celkové zatíženi území > únosnost krajiny Hrozí **nevratná degradace území**. **IX. Absence variantního řešení** Není doloženo, že byly posuzovány jiné lokality a méně konfliktní varianty, jedná se o porušení základního principu plánováni. Nebyla rovněž posouzena tzv. nulová varianta (varianta 0), tedy stav území před realizaci záměru, což znemožňuje objektivní hodnoceni dopadů. **X. Vyloučeni EIA a nedostatečné posouzeni vlivů** Navržené vymezeni akceleračních oblasti má zásadní dopad i z hlediska následného povolováni záměrů, neboť v těchto oblastech dochází k omezeni, resp. vyloučeni standardního posuzováni vlivů na životní prostředí (EIA). O to vyšší nároky musí být kladeny na kvalitu, úplnost a konkrétnost podkladů a vyhodnocení vlivů na životní prostředí již na úrovni tohoto návrhu, neboť územní opatřeni dle ZOZE nemůže plnohodnotně nahradit individuální posouzeni konkrétních záměru. Předložený návrh však tyto požadavky nenaplňuje, zejména postrádá dostatečné vyhodnoceni konkrétních lokálních dopadů, kumulativních vlivů vice záměrů v území a jejich dopadů na krajinný ráz, obytné prostředí a veřejné zdraví. **XI. Hlavní požadavek** Požaduji: 1) **Vyřazeni výše uvedené akcelerační oblasti z návrhu** nebo	

Poř. č.	Připomínkové místo	Číslo jednací	Článek	AO	Připomínka	Vyhodnocení
					2) Zároveň (pro případ, že nebude tomuto požadavku vyhověno) **požaduji, aby návrh změny č. 2 ÚRP ČR nebyl v této části schválen a byl vrácen k zásadnímu přepracování**, a to zejména po doplnění: ○ **Odborného hydrogeologického a hydrologického posouzení**, které vyhodnotí vliv základových konstrukci a zemních prací na vápencové podloží, režim podzemních vod a odtokové poměry v povodí toků Lubě a Lomnička. ○ **Kvantifikace rozsahu odlesněni (v ha) a posouzeni vlivu káceni na mikroklima a stabilitu ekosystému**; zároveň požaduji zdůvodněni přípustnosti zásahu do lesních celků, který je v přímém rozporu s prioritami umisťování OZE dle směrnice RED III (upřednostňováni antropogenně ovlivněných ploch před volnou krajinou a lesy). ○ Závazného stanoviska Úřadu pro civilní letectví a ŘLP, které prověří přímou kolizi s letištěm Brťov-Jeneč a bezpečnostními zónami letového provozu. ○ **Biologického posouzeni vlivu na Oboru Střela**, zejména s ohledem na wetfare chované zvěře, akustický tlak a stroboskopický efekt v uzavřeném areálu. ○ **Terénního biologického a ornitologického průzkumu** (minimálně ve dvou vegetačních obdobích), se zaměřením na předměty ochrany PP Svídovec a hnízdiště kriticky ohrožených druhu. ○ **Specifického hodnoceni vlivu na populace netopýrů**, zejména s ohledem na riziko mortality v důsledku barotraumatu a narušeni potravních biotopů. ○ **Posouzeni kumulativních vlivů v širším území**, které vyhodnotí souběžné působeni více projektů a celkovou únosnost krajiny z hlediska ekologické stability. ○ **Expertízy o zachováni funkčnosti dálkového migračního koridoru velké zvěře**, která prokáže, že nedojde k bariérovému efektu a vytlačeni zvěře z území v důsledku provozního hluku a vizuálního smogu VTE. ○ **Posouzení vlivu na krajinný ráz prostřednictvím fotovizualizací** z klíčových dominant (Květnice, Klucanina, rozhledna Babylon) a hodnoceni zásahu do dálkových pohledů. ○ **Právní a ekonomické analýzy dopadů na hodnotu nemovitostí a výkon vlastnických práv dotčených osob**, včetně jasného určeni odpovědnosti za vzniklou škodu při znehodnocení majetku. ○ **Zpracováni odborné hlukové studie a posouzeni vlivu na veřejné zdraví pro konkrétní vzdálenost 500-600 m** od obytné zástavby obce Rohozec. Tato studie má prokázat dodrženi hygienických limitů pro hluk a nízkofrekvenční infrazvuk u takto extrémně krátké Odstupové vzdálenosti. ○ **Posouzení stroboskopického efektu (míhání stínů)** pro nejbližší obytné objekty od vymezené AO. Vzhledem k extrémně nízké odstupové vzdálenosti (cca 500-600 m) a výšce staveb 185 m požaduji konkrétní výpočet předpokládaného počtu hodin expozice za rok a maximální délky trvání v minutách za den pro jednotlivé dotčené nemovitosti. Dokumentace by měla prokázat, jakým způsobem bude zajištěno nepřekročeni limitů stanovených v textové části Opatřeni obecné povahy. ○ **Odůvodnění stanoveni minimální odstupové vzdálenosti**, včetně vysvětleni, proč nebyl v rámci principu předběžné opatrnosti zvolen bezpečnější odstup od zastavěného území obce, který by eliminoval riziko ohroženi fyzického a psychického zdraví obyvatel. ○ **Doloženi srovnávací analýzy energetické výtěžnosti a větrného potenciálu**, která na základě dat VÚK a atlasu NEWA objektivně prokáže efektivitu záměru v AOV38 ve srovnáni s jinými lokalitami v ČR: požaduji zdůvodněni výběru této oblasti na úkor větrnějších či méně environmentálně konfliktních území s obdobnou větrností. ○ **Provedení testu přiměřenosti zásahu**, který vyhodnotí, zda předpokládaný (nízký) energetický přínos v této lokalitě skutečně vyvažuje nevratné ekologické škody v podobě káceni lesů, záboru půdy a narušeni krajinného rázu. ○ **Doložení analýzy alternativ**, která prokáže reálné vyhledáváni a upřednostněni ploch v Národní databázi brownfieldů před dosud neporušeným přírodním prostředím. Do doby doplněni těchto podkladů nelze území považovat za způsobilé pro vymezeni akcelerační oblasti.	

Poř. č.	Připomínkové místo	Číslo jednací	Článek	AO	Připomínka	Vyhodnocení
					Podané připomínky jsou blanketní, podatel si vymezuje právo připomínky doplnit ve lhůtě 15 dnu ode dne veřejného projednáni. **<u>XII. Závěr</u>** **Návrh v předložené podobě není dostatečně odůvodněný, není podložen odbornými daty, je v rozporu s právními předpisy ČR i EU a může mít závažné dopady na krajinu, životní prostředí i obyvatele, proto požaduji především vyřazeni Územního opatřeni k AOV38 z návrhu Změny č. 2 Územního rozvojového plánu ČR.** **Pro případ, že tomuto požadavku nebude vyhověno, požaduji zásadní přepracováni Návrhu Změny č. 2 ÚRP ČR tak, aby byl v souladu s právními předpisy a byly řádně vyhodnoceny jeho dopady.** **Žádám, aby tato připomínka byla řádně vypořádána v souladu se zákonem a aby bylo uvedeno konkrétní odůvodněni přijatého řešení.**	
10530.	Loosová Jana, ml.	MMR-48246-2026-81	99cu	AOV38	Věc: **PŘIPOMÍNKA K NÁVRHU ZMĚNY Č. 2 ÚZEMNÍHO ROZVOJOVÉHO PLÁNU ČR (§ 97 zák. č. 283/2021 Sb., stavební zákon)** **PŘIPOMÍNKY K VYHODNOCENÍ VLIVŮ NÁVRHU ZMĚNY Č. 2 ÚZEMNÍHO ROZVOJOVÉHO PLÁNU NA UDRŽITELNÝ ROZVOJ ÚZEMÍ** **PŘIPOMÍNKY K NÁVRHŮM JEDNOTLIVÝCH ÚZEMNÍCH OPATŘENÍ K AKCELERAČNÍM OBLASTEM VYMEZENÝM V NÁVRHU ZMĚNY Č. 2 ÚZEMNÍHO ROZVOJOVÉHO PLÁNU** **<u>I. Úvod</u>** V souladu s možnosti uplatnit připomínky k návrhu Zrněny č. 2 Územního rozvojového plánu ČR (ÚRP ČR) podávám připomínku k vymezeni akcelerační oblasti pro rozvoj výroby energie z větrné energie. Územní opatřeni k **AOV38**. **Vymezeni území dotčeného připomínkami v Jihomoravském kraji:** - k.ú. 613011 Jeneč v obci Brťov-Jeneč (správní obvod obce s rozšířenou působnosti, dále jen „ORP", Blansko) - k.ú. 616010 Bukovice u Rohozce v obci Bukovice - k.ú. 739511 Rašov v obci Rašov - k.ú. 740454 Rohozec u Tišnova v obci Rohozec - k.ú. 762377 Šerkovice v obci Šerkovice - k.ú. 774634 Unín v obci Unín	**Akceptováno.** Akcelerační oblast AOV38 – Rohozec byla vypuštěna.

Poř. č.	Připomínkové místo	Číslo jednací	Článek	AO	Připomínka	Vyhodnocení
					- k.ú. 792918 Zhoř u Rohozce v obci Zhoř (správní obvod ORP Tišnov) a současně na širší území, které může být navrženým řešením přímo či nepřímo ovlivněno. Připomínku podávám: ☒ jako osoba žijící v dotčeném území jako vlastník nemovitosti v dotčeném území jako osoba, která může být dotčena dopady návrhu (např. z hlediska krajiny, životního prostředí či kvality života) hospodařím na půdě Jedná se o území s významnými krajinnými, přírodními a obytnými hodnotami, které nejsou návrhem dostatečně respektovány. S návrhem týkajícím se Územního opatřeni k AOV38. **nesouhlasím** a požaduji jeho **vyřazení nebo zásadní přepracování**, neboť" vykazuje závažné nedostatky z hlediska zákonnosti, ochrany životního prostředí I dopadů na obyvatele v dané oblasti. **<u>II. Zákonnost a nesoulad s právními předpisy ČR</u>** **1) Rozpor se zákonem č. 500/2004 Sb., správní řád** > § 3 - nebyl zjištěn stav bez důvodných pochybnosti > § 68 - nedostatečné odůvodněni Návrh **je nepřezkoumatelný**, protože neobsahuje konkrétní podklady pro dané území. **<u>2) Rozpor se zákonem č. 100/2001 Sb. (EIA/SEA),</u>** chybí posouzeni: > kumulativních vlivů > variantního řešeni > konkrétních dopadů na území Dokumentace SEA **je neúplná a věcně nedostatečná.** **<u>3) Rozpor se zákonem č. 114/1992 Sb. (ochrana přírody a krajiny)</u>** > ohroženi krajinného rázu (§ 12)	

Poř. č.	Připomínkové místo	Číslo jednací	Článek	AO	Připomínka	Vyhodnocení
					> narušeni ekologické stability > zásah do biotopů a migračních tras **<u>4) Rozpor se stavebním zákonem</u>** > § 18 a § 19 - ochrana hodnot území > požadavek na udržitelný rozvoj Návrh představuje industrializaci volné krajiny **bez dostatečného odůvodnění**. **<u>III. Nesoulad s právem Evropské unie</u>** **1) Směrnice o ptácích (2009/147/ES) a o stanovištích (92/43/EHS)** > nelze vyloučit negativní vliv na chráněné druhy > chybí dostatečné biologické podklady **Rozpor** s požadavkem vyloučeni významného vlivu. **2) Směrnice EIA (2011/92/EU)** > nedostatečné zapojeni veřejnosti > nedostatečné vyhodnoceni vlivů **3) Směrnice RED III (2023/2413)** nebyla doložena priorita využití: > zastavěných ploch > brownfieldů > technicky narušených území Vymezeni ve volné krajině je v **rozporu s principem minimalizace dopadů.** **4) Princip předběžné opatrnosti (Čl. 191 SFEU)** Politika Unie v oblasti životního prostředí přispívá k sledování následujících cílů: > zachování, ochrana a zlepšováni kvality životního prostředí, > ochrana lidského zdraví,	

Poř. č.	Připomínkové místo	Číslo jednací	Článek	AO	Připomínka	Vyhodnocení
					> uvážlivé a racionální využíváni přírodních zdrojů, **5) Evropská úmluva o krajině (European Landscape Convention), ETS No. 176** > nedostatečná ochrana krajiny jako základní složky životního prostředí > ignorováni charakteru území > nedostatečné zapojeni veřejnosti do rozhodováni o zásazích do krajiny **6) Aarhuská úmluva (Convention on Access to Information, Public Participation in Decision-making and Access to Justice in Environmental Matters), 1998** > omezeni práva veřejnosti na informace > omezeni účasti veřejnosti na rozhodovacích procesech (pouze formální zapojeni) > omezeni práva veřejnosti na přistup k právní ochraně v záležitostech životního prostředí **IV. Procesní a metodické nedostatky návrhu SEA a podkladů** > absence terénních biologických průzkumů > práce pouze s mapovými podklady (nedostatečné) > chybí reálná data o výskytu druhů > variantní řešeni > posouzeni vlivu na zdraví Bez těchto podkladu **nelze učinit kvalifikovaný závěr**. **V. Odborné nedostatky vymezení AOV38** **V.1 Kolize s bezpečnosti leteckého provozu a plochou pro SLZ** Navržená oblast AOV38 vykazuje přímý geografický a výškový střet s aktivně využívanou plochou pro sportovní létající zařízeni (SLZ) Brťov-Jeneč. AO zasahuje do koridoru prováděni jižního letištního okruhu. Umístěni výškových staveb v tomto prostoru představuje nepřijatelné bezpečnostní riziko pro letový provoz a je v přímém rozporu se stávajícím využitím vzdušného prostoru v dané lokalitě > Absence nezbytných odborných stanovisek (k vymezeni AO zcela chybí nebo nebylo veřejnosti předloženo vyjádření klíčových institucí hájících bezpečnost vzdušného prostoru - Úřadu pro civilní letectví, Řízeni letového provozu a Provozovatele plochy pro SLZ Brťov – Jeneč). Absence těchto podkladu činí návrh v části AOV38 nepřezkoumatelným a v rozporu se zásadou zjištěni stavu věci bez důvodných pochybnosti.	

Poř. č.	Připomínkové místo	Číslo jednací	Článek	AO	Připomínka	Vyhodnocení
					V.2 Ohroženi Přírodní památky (PP) Svídovec a biodiverzity území Navržená oblast AOV38 se nachází v přímém vizuálním a ekologickém kontaktu s Přírodní památkou (PP) Svídovec. Přestože se akcelerační oblast s chráněným územím plošně nepřekrývá, její realizace představuje nepřípustné riziko pro předměty ochrany PP Svídovec v důsledku kumulativních a synergických vlivů, které zasahuji do širšího okolí bez ohledu na formální hranice chráněného území: > **Zásah do hydrogeologie a vodního režimu:** ymezená akcelerační oblast AOV38 a PP Svídovec tvoří z hlediska geomorfologie a hydrologie jeden funkční celek v rámci povodí potoka Lubě (č. h. p. 4-15-02-054). Vzhledem k masivnímu charakteru základových konstrukci VTE (stovky tun betonu a oceli zasahující do hloubky podloží) existuje důvodné riziko narušeni puklinových systémů podzemních vod. Tato změna může vést k destabilizaci vlhkostních poměrů v PP Svídovec, na které je existenčně vázána vzácná Mra (např. Botrychium lunaria). Dokumentace SEA zcela postrádá odborné posouzeni těchto hydrologických vazeb, což činí návrh v této části nepřezkoumatelným. > **Ohroženi vzácné flóry a změna mikroklimatu:** Existence unikátních vápnomilných společenstev PP Svídovec, zejména kriticky citlivé vratičky měsíční (Botrychium lunaria), medovníku meduňkolistého, vemeníku dvoulistého a lilie zlatohlavé, je přímo závislá na stabilním mikroklimatu lokality. Turbulence a míchání vzdušných mas rotory VTE o výšce 185 m v dosahu chráněného území způsobuji zvýšený výpar a změny teploty přízemních vrstev vzduchu. Tyto mikroklimatické anomálie mohou vést k vysušováni stanovišť a degradaci vzácných fytocenóz. Předložená dokumentace SEA zcela postrádá expertní posouzeni vlivu těchto změn na konkrétní předměty ochrany PP, což činí návrh v této části neodborným a neúplným. > **Vliv na chráněnou faunu (netopýři a hmyz):** Umístěni výškových staveb o celkové výšce 185 m do území, které je s PP Svídovec úzce ekologicky propojeno, představuje potenciální riziko zvýšené mortality chráněných druhů letounu (netopýrů) v důsledku barotrauma. Vzhledem k tomu, že PP Svídovec plní funkci klíčového úkrytu (refugia) a okolní plochy v AOV38 slouží jako nezbytný potravní biotop, lze důvodně předpokládat negativní ovlivněni životního cyklu dotčených populaci a vznik bariérového efektu pro ptactvo a hmyz. Dokumentace SEA tato rizika a funkční ekosystémové vazby v krajině zcela opomíjí a nepředkládá relevantní odborné podklady, které by tato rizika mohly spolehlivě vyvrátit. > Narušení krajinného rázu a integrity území: Návrh nerespektuje vizuální integritu dominanty PP Svídovec. Vztyčeni průmyslových objektů o výšce 185 m v bezprostředním pohledovém horizontu této přírodní památky drasticky znehodnocuje její estetický a krajinotvorný význam. Vzhledem k extrémnímu výškovému parametru staveb dochází k narušeni krajinného rázu v celém dotčeném území, přičemž vzdálenost jednotek kilometrů je pro eliminaci tohoto negativního vizuálního ovlivněni zcela nedostatečná. Dokumentace SEA tato rizika a funkční ekosystémové vazby v krajině zcela opomíjí a nepředkládá relevantní odborné podklady, které by tato rizika mohly spolehlivě vyvrátit. Vzhledem k absenci relevantních odborných podkladů k výše uvedeným bodům nelze v této fázi učinit kvalifikovaný závěr o přijatelnosti lokality AOV38. **V.3 Rozpor vymezeni s ochranou dálkového migračního koridoru:**	

Poř. č.	Připomínkové místo	Číslo jednací	Článek	AO	Připomínka	Vyhodnocení
					Návrh textové části Opatřeni obecné povahy (OOP) stanovuje jako závaznou podmínku, že záměry OZE budou umisťovány mimo plochy a koridory územního systému ekologické stability a mimo regionální a nadregionální biokoridory. Navržené plošné vymezeni akcelerační oblasti AOV38 Rohozec je však s touto vlastni podmínkou v přímém věcném rozporu, nebot" do své plochy zahrnuje a přímo protíná zákonem chráněný dálkový migrační koridor. Předpoklad, že funkčnost koridoru lze zachovat pouhou lokalizací paty stožárů mimo jeho osu, je z odborného hlediska neudržitelný. Vzhledem k celkovým parametrům VTE (výška 185 m) a jejich kumulativnímu akustickému a vizuálnímu vlivu může dojit k faktickému zablokováni migrační prostupnosti a znehodnoceni celého segmentu DMK. Vymezeni akcelerační oblasti v takto definovaném střetu s dálkovým migračním koridorem zakládá vnitřní rozpor v návrhu OOP, pročež nelze bez doplňujících odborných studií učinit kvalifikovaný závěr o přijatelnosti lokality. **V.4 Ohroženi funkčnosti Obory Střela:** Navržená oblast AOV38 se nachází v bezprostřední blízkosti (cca 600 m) trvale oploceného areálu Obory Střela, sloužícího k intenzivnímu chovu mufloni a daňčí zvěře. Vzhledem k tomu, že zvěř v uzavřené oboře nemá možnost přirozeného úniku před hlukem, infrazvukem a stroboskopickým efektem rotorů, představuje provoz VTE o výšce 185 m extrémní biologickou zátěž a riziko chronického stresu chovaných populaci. Umístěni takto rozměrných staveb vedle chovného areálu přímo znehodnocuje dlouhodobý hospodářský záměr a investice do správy tohoto území. Absence vyhodnoceni vlivů na toto specifické hospodaření v krajině a pohodu zvířat (welfare) znemožňuje objektivní posouzeni přijatelnosti záměru. **V.5 Ohroženi ptactva a jeho migračních tras:** Vymezené území AOV38 a přilehlá PP Svídovec Noří funkční celek, který je domovem řady chráněných druhů ptactva, pro které větrné elektrárny představuji přímé ohroženi kolizemi s rotory i nepřímé riziko v podobě ztráty biotopu. V tomto území je potvrzen výskyt a hnízdění druhů s velkým akčním rádiem, jako je včelojed lesní, luňák červený nebo čáp černý, pro které představuji rotory o výšce 185 m v otevřené krajině fatální riziko při lovu. Okolní smíšené a listnaté lesy jsou zároveň klíčovým hnízdním biotopem silně ohroženého krutihlava obecného (Jynx torquilla) a lejska bělokrkého (Ficedula albicollis). Pro tyto lesní druhy představuje provoz VTE v bezprostřední blízkosti porostů trvalý rušivý faktor v podobě hluku a vizuálního smogu, který může vést k opuštěni hnízdišť". Celá oblast navíc slouží jako lokální tahová cesta ptactva a vznik „stěny" z větrných elektráren nutí ptáky tyto trasy měnit, což zvyšuje jejich energetický výdej a stres. V předložené dokumentaci SEA zcela chybí relevantní terénní ornitologický průzkum, který by vyhodnotil sezónní výskyt a hustotu přeletů těchto druhů přes vymezené území. Bez těchto odborných podkladů nelze učinit kvalifikovaný závěr o přijatelnosti záměru. **V.6 Ohroženi povrchových vod a hydrologického režimu území:** Vymezené území AOV38 představuje významnou plochu pro zadržováni vody v krajině, která může přímo ovlivňovat hydrologickou stabilitu povodí řek Lubě a Lomničky. Výstavba větrných elektráren a doprovodné technické infrastruktury (příjezdové komunikace pro těžkou techniku, rozsáhlé manipulační a montážní plochy) může vést k plošnému záboru a silnému zhutněni půdy. Tento zásah může snižovat přirozenou schopnost území vsakovat srážkovou vodu a zvyšovat koeficient povrchového odtoku. Zrychlený odtok z takto rozsáhlých zpevněných ploch představuje riziko pro koryta obou zmíněných toků,	

Poř. č.	Připomínkové místo	Číslo jednací	Článek	AO	Připomínka	Vyhodnocení
					kde může docházet k nárazovému přetíženi jejich kapacity, zvýšené erozi a následnému zhoršeni kvality vody v níže položených obcích. Zásadní riziko představuje již samotná fáze výstavby, kdy při rozsáhlých zemních pracích a zakládáni patek v citlivém vápencovém podloží může dojit k narušení či znečištěni kolektorů podzemních vod. Přítomnost těžké stavební mechanizace a manipulace s provozními hmotami a betonovými směsmi v blízkosti PP Svídovec představuje riziko úniku látek, které se v tomto typu propustného podloží mohou šířit velmi rychle. Dokumentace nedostatečně vyhodnocuje rizika spojená s přítomnosti technologických náplni (oleje, chladicí kapaliny) a zcela opomíjí krizové scénáře pro případ technické havárie či požáru, které by v této lokalitě mohly vést k ohroženi zdrojů podzemních vod. Vzhledem k absenci odborného hydrologického posouzeni vlivu výstavby i provozu na odtokové poměry a čistotu vod v dotčeném území nelze učinit kvalifikovaný závěr o přijatelnosti záměru. **V.7 Rozpor s prioritami umisťováni OZE (Směrnice RED III a zákon č. 183/2006 Sb. I 283/2021 Sb.)** Navržené vymezeni oblasti AOV38 je v přímém rozporu s evropskou směrnici RED III (2023/2413) a její probíhající transpozici do českého právního řádu (zejména v souvislosti se zákonem č. 458/2000 Sb., energetický zákon, a stavebním zákonem). Tato legislativa jasně definuje, že pro rozvoj obnovitelných zdrojů mají být prioritně využívány tzv. „akcelerační zóny", které jsou umisťovány na ekologicky zasažené plochy (brownfieldy, plochy u dálnic, průmyslové areály, degradované plochy). Lokalita AOV38 však sestává z dosud neporušených travnatých ploch, zemědělské půdy a především rozsáhlých lesních porostu. Umístěni větrných elektráren do těchto biologicky cenných lokalit je v zásadním rozporu s principem prioritního využívání antropogenně ovlivněných ploch. V dokumentaci není uvedena informace o konkrétním rozsahu (v hektarech) nezbytného trvalého i dočasného odlesněni Instalace moderních větrných elektráren vyžaduje vybudování extrémně širokých a zpevněných příjezdových koridorů pro nadrozměrnou techniku, stejně jako rozsáhlých manipulačních ploch. Plošné káceni lesu v této lokalitě může mít devastující dopady na stabilitu krajiny, které dokumentace dostatečně nereflektuje. Konkrétně může dojit k: > **Destrukci lesního mikroklimatu:** Vznik technických koridorů v souvislých lesních celcích narušuje přirozené migrační trasy a životní prostor lesní zvěře. > **Fragmentaci biotopů:** Vznik technických koridorů v souvislých lesních celcích narušuje přirozené migrační trasy a životní prostor lesní zvěře. > **Trvalé ztrátě biodiverzity:** Odstraněni vzrostlých porostů představuje ztrátu, kterou nelze plnohodnotně kompenzovat náhradní výsadbou v jiné lokalitě z důvodu odlišných stanovištních podmínek Vzhledem k tomu, že dokumentace nekvantifikuje rozsah káceni ani nevyhodnocuje jeho sekundární vlivy na stabilitu lesních ekosystémů, nelze považovat záměr za dostatečně posouzený přípustný. **<u>VI. Narušeni krajiny a životního prostředí</u>** Navržené řešeni povede k: > zásadní změně krajinného rázu > narušeni horizontů a dálkových pohledů > vzniku bariér v krajině > narušeni ekologické konektivity > znehodnoceni zemědělské půdy	

Poř. č.	Připomínkové místo	Číslo jednací	Článek	AO	Připomínka	Vyhodnocení
					> zničeni migračních tras živočichů Výška staveb 180 metrů vysokých staveb znamená nadregionální dopad. **<u>VII. Dopady na obyvatele</u>** Návrh nedostatečně řeší negativní vliv na: > hluk a nízkofrekvenční hluk > stroboskopický efekt světelné zatíženi > kvalitu bydlení > hodnotu nemovitosti Tyto **vlivy nejsou řádně vyhodnoceny.** **<u>VIII. Kumulativní a systémové dopady</u>** Není řešeno: > souběžné působeni více projektů > celkové zatíženi území > únosnost krajiny Hrozí **nevratná degradace území**. **<u>IX. Absence variantního řešení</u>** Není doloženo, že byly posuzovány jiné lokality a méně konfliktní varianty, jedná se o porušení základního principu plánováni. Nebyla rovněž posouzena tzv. nulová varianta (varianta 0), tedy stav území před realizaci záměru, což znemožňuje objektivní hodnoceni dopadů. **<u>X. Vyloučeni EIA a nedostatečné posouzeni vlivů</u>** Navržené vymezeni akceleračních oblasti má zásadní dopad i z hlediska následného povolováni záměrů, neboť v těchto oblastech dochází k omezeni, resp. vyloučeni standardního posuzováni vlivů na životní prostředí (EIA). O to vyšší nároky musí být kladeny na kvalitu, úplnost a konkrétnost podkladů a vyhodnocení vlivů na životní prostředí již na úrovni tohoto návrhu, neboť územní opatřeni dle ZOZE nemůže plnohodnotně nahradit individuální posouzeni konkrétních záměru. Předložený návrh však tyto požadavky nenaplňuje, zejména postrádá dostatečné vyhodnoceni konkrétních lokálních dopadů, kumulativních vlivů vice záměrů v území a jejich dopadů na krajinný ráz, obytné prostředí a veřejné zdraví. **<u>XI. Hlavní požadavek</u>**	

Poř. č.	Připomínkové místo	Číslo jednací	Článek	AO	Připomínka	Vyhodnocení
					Požaduji: 1) **Vyřazeni výše uvedené akcelerační oblasti z návrhu** nebo 2) Zároveň (pro případ, že nebude tomuto požadavku vyhověno) **požaduji, aby návrh změny č. 2 ÚRP ČR nebyl v této části schválen a byl vrácen k zásadnímu přepracování**, a to zejména po doplnění: ○ **Odborného hydrogeologického a hydrologického posouzení**, které vyhodnotí vliv základových konstrukci a zemních prací na vápencové podloží, režim podzemních vod a odtokové poměry v povodí toků Lubě a Lomnička. ○ **Kvantifikace rozsahu odlesněni (v ha) a posouzeni vlivu káceni na mikroklima a stabilitu ekosystému**; zároveň požaduji zdůvodněni přípustnosti zásahu do lesních celků, který je v přímém rozporu s prioritami umisťování OZE dle směrnice RED III (upřednostňováni antropogenně ovlivněných ploch před volnou krajinou a lesy). ○ Závazného stanoviska Úřadu pro civilní letectví a ŘLP, které prověří přímou kolizi s letištěm Brťov-Jeneč a bezpečnostními zónami letového provozu. ○ **Biologického posouzeni vlivu na Oboru Střela**, zejména s ohledem na wetfare chované zvěře, akustický tlak a stroboskopický efekt v uzavřeném areálu. ○ **Terénního biologického a ornitologického průzkumu** (minimálně ve dvou vegetačních obdobích), se zaměřením na předměty ochrany PP Svídovec a hnízdiště kriticky ohrožených druhu. ○ **Specifického hodnoceni vlivu na populace netopýrů**, zejména s ohledem na riziko mortality v důsledku barotraumatu a narušeni potravních biotopů. ○ **Posouzeni kumulativních vlivů v širším území**, které vyhodnotí souběžné působeni více projektů a celkovou únosnost krajiny z hlediska ekologické stability. ○ **Expertízy o zachováni funkčnosti dálkového migračního koridoru velké zvěře**, která prokáže, že nedojde k bariérovému efektu a vytlačeni zvěře z území v důsledku provozního hluku a vizuálního smogu VTE. ○ **Posouzení vlivu na krajinný ráz prostřednictvím fotovizualizací** z klíčových dominant (Květnice, Klucanina, rozhledna Babylon) a hodnoceni zásahu do dálkových pohledů. ○ **Právní a ekonomické analýzy dopadů na hodnotu nemovitostí a výkon vlastnických práv dotčených osob**, včetně jasného určeni odpovědnosti za vzniklou škodu při znehodnocení majetku. ○ **Zpracováni odborné hlukové studie a posouzeni vlivu na veřejné zdraví pro konkrétní vzdálenost 500-600 m** od obytné zástavby obce Rohozec. Tato studie má prokázat dodrženi hygienických limitů pro hluk a nízkofrekvenční infrazvuk u takto extrémně krátké Odstupové vzdálenosti. ○ **Posouzení stroboskopického efektu (míhání stínů)** pro nejbližší obytné objekty od vymezené AO. Vzhledem k extrémně nízké odstupové vzdálenosti (cca 500-600 m) a výšce staveb 185 m požaduji konkrétní výpočet předpokládaného počtu hodin expozice za rok a maximální délky trvání v minutách za den pro jednotlivé dotčené nemovitosti. Dokumentace by měla prokázat, jakým způsobem bude zajištěno nepřekročeni limitů stanovených v textové části Opatřeni obecné povahy. ○ **Odůvodnění stanoveni minimální odstupové vzdálenosti**, včetně vysvětleni, proč nebyl v rámci principu předběžné opatrnosti zvolen bezpečnější odstup od zastavěného území obce, který by eliminoval riziko ohroženi fyzického a psychického zdraví obyvatel. ○ **Doloženi srovnávací analýzy energetické výtěžnosti a větrného potenciálu**, která na základě dat VÚK a atlasu NEWA objektivně prokáže efektivitu záměru v AOV38 ve srovnáni s jinými lokalitami v ČR: požaduji zdůvodněni výběru této oblasti na úkor větrnějších či méně environmentálně konfliktních území s obdobnou větrností.	

Poř. č.	Připomínkové místo	Číslo jednací	Článek	AO	Připomínka	Vyhodnocení
					○ **Provedení testu přiměřenosti zásahu**, který vyhodnotí, zda předpokládaný (nízký) energetický přínos v této lokalitě skutečně vyvažuje nevratné ekologické škody v podobě káceni lesů, záboru půdy a narušeni krajinného rázu. ○ **Doložení analýzy alternativ**, která prokáže reálné vyhledáváni a upřednostněni ploch v Národní databázi brownfieldů před dosud neporušeným přírodním prostředím. Do doby doplněni těchto podkladů nelze území považovat za způsobilé pro vymezeni akcelerační oblasti. Podané připomínky jsou blanketní, podatel si vymezuje právo připomínky doplnit ve lhůtě 15 dnu ode dne veřejného projednáni. **<u>XII. Závěr</u>** **Návrh v předložené podobě není dostatečně odůvodněný, není podložen odbornými daty, je v rozporu s právními předpisy ČR i EU a může mít závažné dopady na krajinu, životní prostředí i obyvatele, proto požaduji především vyřazeni Územního opatřeni k AOV38 z návrhu Změny č. 2 Územního rozvojového plánu ČR.** **Pro případ, že tomuto požadavku nebude vyhověno, požaduji zásadní přepracováni Návrhu Změny č. 2 ÚRP ČR tak, aby byl v souladu s právními předpisy a byly řádně vyhodnoceny jeho dopady.** **Žádám, aby tato připomínka byla řádně vypořádána v souladu se zákonem a aby bylo uvedeno konkrétní odůvodněni přijatého řešení.**	
10531.	Hutáková Vilma	MMR-48247-2026-81	99cu	AOV38	Věc: **PŘIPOMÍNKA K NÁVRHU ZMĚNY Č. 2 ÚZEMNÍHO ROZVOJOVÉHO PLÁNU ČR (§ 97 zák. č. 283/2021 Sb., stavební zákon)** **PŘIPOMÍNKY K VYHODNOCENÍ VLIVŮ NÁVRHU ZMĚNY Č. 2 ÚZEMNÍHO ROZVOJOVÉHO PLÁNU NA UDRŽITELNÝ ROZVOJ ÚZEMÍ** **PŘIPOMÍNKY K NÁVRHŮM JEDNOTLIVÝCH ÚZEMNÍCH OPATŘENÍ K AKCELERAČNÍM OBLASTEM VYMEZENÝM V NÁVRHU ZMĚNY Č. 2 ÚZEMNÍHO ROZVOJOVÉHO PLÁNU** **<u>I. Úvod</u>** V souladu s možnosti uplatnit připomínky k návrhu Zrněny č. 2 Územního rozvojového plánu ČR (ÚRP ČR) podávám připomínku k vymezeni akcelerační oblasti pro rozvoj výroby energie z větrné energie. Územní opatřeni k **AOV38**. **Vymezeni území dotčeného připomínkami v Jihomoravském kraji:** - k.ú. 613011 Jeneč v obci Brťov-Jeneč (správní obvod obce s rozšířenou působnosti, dále jen „ORP", Blansko) - k.ú. 616010 Bukovice u Rohozce v obci Bukovice - k.ú. 739511 Rašov v obci Rašov	**Akceptováno.** Akcelerační oblast AOV38 – Rohozec byla vypuštěna.

Poř. č.	Připomínkové místo	Číslo jednací	Článek	AO	Připomínka	Vyhodnocení
					- k.ú. 740454 Rohozec u Tišnova v obci Rohozec - k.ú. 762377 Šerkovice v obci Šerkovice - k.ú. 774634 Unín v obci Unín - k.ú. 792918 Zhoř u Rohozce v obci Zhoř (správní obvod ORP Tišnov) a současně na širší území, které může být navrženým řešením přímo či nepřímo ovlivněno. Připomínku podávám: ☒ jako osoba žijící v dotčeném území jako vlastník nemovitosti v dotčeném území ☒ jako osoba, která může být dotčena dopady návrhu (např. z hlediska krajiny, životního prostředí či kvality života) hospodařím na půdě Jedná se o území s významnými krajinnými, přírodními a obytnými hodnotami, které nejsou návrhem dostatečně respektovány. S návrhem týkajícím se Územního opatřeni k AOV38. **nesouhlasím** a požaduji jeho **vyřazení nebo zásadní přepracování**, neboť vykazuje závažné nedostatky z hlediska zákonnosti, ochrany životního prostředí I dopadů na obyvatele v dané oblasti. **II. Zákonnost a nesoulad s právními předpisy ČR** **1) Rozpor se zákonem č. 500/2004 Sb., správní řád** > § 3 - nebyl zjištěn stav bez důvodných pochybnosti > § 68 - nedostatečné odůvodněni Návrh **je nepřezkoumatelný**, protože neobsahuje konkrétní podklady pro dané území. **2) Rozpor se zákonem č. 100/2001 Sb. (EIA/SEA),** chybí posouzeni: > kumulativních vlivů > variantního řešeni > konkrétních dopadů na území	

Poř. č.	Připomínkové místo	Číslo jednací	Článek	AO	Připomínka	Vyhodnocení
					Dokumentace SEA **je neúplná a věcně nedostatečná.** **<u>3) Rozpor se zákonem č. 114/1992 Sb. (ochrana přírody a krajiny)</u>** > ohroženi krajinného rázu (§ 12) > narušeni ekologické stability > zásah do biotopů a migračních tras **<u>4) Rozpor se stavebním zákonem</u>** > § 18 a § 19 - ochrana hodnot území > požadavek na udržitelný rozvoj Návrh představuje industrializaci volné krajiny **bez dostatečného odůvodnění**. **<u>III. Nesoulad s právem Evropské unie</u>** **1) Směrnice o ptácích (2009/147/ES) a o stanovištích (92/43/EHS)** > nelze vyloučit negativní vliv na chráněné druhy > chybí dostatečné biologické podklady **Rozpor** s požadavkem vyloučeni významného vlivu. **2) Směrnice EIA (2011/92/EU)** > nedostatečné zapojeni veřejnosti > nedostatečné vyhodnoceni vlivů **3) Směrnice RED III (2023/2413)** nebyla doložena priorita využití: > zastavěných ploch > brownfieldů > technicky narušených území Vymezeni ve volné krajině je v **rozporu s principem minimalizace dopadů.**	

Poř. č.	Připomínkové místo	Číslo jednací	Článek	AO	Připomínka	Vyhodnocení
					4) Princip předběžné opatrnosti (Čl. 191 SFEU) Politika Unie v oblasti životního prostředí přispívá k sledování následujících cílů: > zachování, ochrana a zlepšováni kvality životního prostředí, > ochrana lidského zdraví, > uvážlivé a racionální využíváni přírodních zdrojů, **5) Evropská úmluva o krajině (European Landscape Convention), ETS No. 176** > nedostatečná ochrana krajiny jako základní složky životního prostředí > ignorováni charakteru území > nedostatečné zapojeni veřejnosti do rozhodováni o zásazích do krajiny **6) Aarhuská úmluva (Convention on Access to Information, Public Participation in Decision-making and Access to Justice in Environmental Matters), 1998** > omezeni práva veřejnosti na informace > omezeni účasti veřejnosti na rozhodovacích procesech (pouze formální zapojeni) > omezeni práva veřejnosti na přistup k právní ochraně v záležitostech životního prostředí **IV. Procesní a metodické nedostatky návrhu SEA a podkladů** > absence terénních biologických průzkumů > práce pouze s mapovými podklady (nedostatečné) > chybí reálná data o výskytu druhů > variantní řešeni > posouzeni vlivu na zdraví Bez těchto podkladu **nelze učinit kvalifikovaný závěr**. **V. Odborné nedostatky vymezení AOV38** **V.1 Kolize s bezpečnosti leteckého provozu a plochou pro SLZ**	

Poř. č.	Připomínkové místo	Číslo jednací	Článek	AO	Připomínka	Vyhodnocení
					Navržená oblast AOV38 vykazuje přímý geografický a výškový střet s aktivně využívanou plochou pro sportovní létající zařízeni (SLZ) Brťov-Jeneč. AO zasahuje do koridoru prováděni jižního letištního okruhu. Umístěni výškových staveb v tomto prostoru představuje nepřijatelné bezpečnostní riziko pro letový provoz a je v přímém rozporu se stávajícím využitím vzdušného prostoru v dané lokalitě > Absence nezbytných odborných stanovisek (k vymezeni AO zcela chybí nebo nebylo veřejnosti předloženo vyjádření klíčových institucí hájících bezpečnost vzdušného prostoru - Úřadu pro civilní letectví, Řízeni letového provozu a Provozovatele plochy pro SLZ Brťov – Jeneč). Absence těchto podkladu činí návrh v části AOV38 nepřezkoumatelným a v rozporu se zásadou zjištěni stavu věci bez důvodných pochybnosti. **V.2 Ohroženi Přírodní památky (PP) Svídovec a biodiverzity území** Navržená oblast AOV38 se nachází v přímém vizuálním a ekologickém kontaktu s Přírodní památkou (PP) Svídovec. Přestože se akcelerační oblast s chráněným územím plošně nepřekrývá, její realizace představuje nepřípustné riziko pro předměty ochrany PP Svídovec v důsledku kumulativních a synergických vlivů, které zasahuji do širšího okolí bez ohledu na formální hranice chráněného území: > **Zásah do hydrogeologie a vodního režimu:** ymezená akcelerační oblast AOV38 a PP Svídovec tvoří z hlediska geomorfologie a hydrologie jeden funkční celek v rámci povodí potoka Lubě (č. h. p. 4-15-02-054). Vzhledem k masivnímu charakteru základových konstrukci VTE (stovky tun betonu a oceli zasahující do hloubky podloží) existuje důvodné riziko narušeni puklinových systémů podzemních vod. Tato změna může vést k destabilizaci vlhkostních poměrů v PP Svídovec, na které je existenčně vázána vzácná Mra (např. Botrychium lunaria). Dokumentace SEA zcela postrádá odborné posouzeni těchto hydrologických vazeb, což činí návrh v této části nepřezkoumatelným. > **Ohroženi vzácné flóry a změna mikroklimatu:** Existence unikátních vápnomilných společenstev PP Svídovec, zejména kriticky citlivé vratičky měsíční (Botrychium lunaria), medovníku meduňkolistého, vemeníku dvoulistého a lilie zlatohlavé, je přímo závislá na stabilním mikroklimatu lokality. Turbulence a míchání vzdušných mas rotory VTE o výšce 185 m v dosahu chráněného území způsobuji zvýšený výpar a změny teploty přízemních vrstev vzduchu. Tyto mikroklimatické anomálie mohou vést k vysušováni stanovišť a degradaci vzácných fytocenóz. Předložená dokumentace SEA zcela postrádá expertní posouzeni vlivu těchto změn na konkrétní předměty ochrany PP, což činí návrh v této části neodborným a neúplným. > **Vliv na chráněnou faunu (netopýři a hmyz):** Umístěni výškových staveb o celkové výšce 185 m do území, které je s PP Svídovec úzce ekologicky propojeno, představuje potenciální riziko zvýšené mortality chráněných druhů letounu (netopýrů) v důsledku barotrauma. Vzhledem k tomu, že PP Svídovec plní funkci klíčového úkrytu (refugia) a okolní plochy v AOV38 slouží jako nezbytný potravní biotop, lze důvodně předpokládat negativní ovlivněni životního cyklu dotčených populaci a vznik bariérového efektu pro ptactvo a hmyz. Dokumentace SEA tato rizika a funkční ekosystémové vazby v krajině zcela opomíjí a nepředkládá relevantní odborné podklady, které by tato rizika mohly spolehlivě vyvrátit. > Narušení krajinného rázu a integrity území: Návrh nerespektuje vizuální integritu dominanty PP Svídovec. Vztyčeni průmyslových objektů o výšce 185 m v bezprostředním pohledovém horizontu této	

Poř. č.	Připomínkové místo	Číslo jednací	Článek	AO	Připomínka	Vyhodnocení
					přírodní památky drasticky znehodnocuje její estetický a krajinotvorný význam. Vzhledem k extrémnímu výškovému parametru staveb dochází k narušeni krajinného rázu v celém dotčeném území, přičemž vzdálenost jednotek kilometrů je pro eliminaci tohoto negativního vizuálního ovlivněni zcela nedostatečná. Dokumentace SEA tato rizika a funkční ekosystémové vazby v krajině zcela opomíjí a nepředkládá relevantní odborné podklady, které by tato rizika mohly spolehlivě vyvrátit. Vzhledem k absenci relevantních odborných podkladů k výše uvedeným bodům nelze v této fázi učinit kvalifikovaný závěr o přijatelnosti lokality AOV38. **V.3 Rozpor vymezeni s ochranou dálkového migračního koridoru:** Návrh textové části Opatřeni obecné povahy (OOP) stanovuje jako závaznou podmínku, že záměry OZE budou umisťovány mimo plochy a koridory územního systému ekologické stability a mimo regionální a nadregionální biokoridory. Navržené plošné vymezeni akcelerační oblasti AOV38 Rohozec je však s touto vlastni podmínkou v přímém věcném rozporu, neboť do své plochy zahrnuje a přímo protíná zákonem chráněný dálkový migrační koridor. Předpoklad, že funkčnost koridoru lze zachovat pouhou lokalizací paty stožárů mimo jeho osu, je z odborného hlediska neudržitelný. Vzhledem k celkovým parametrům VTE (výška 185 m) a jejich kumulativnímu akustickému a vizuálnímu vlivu může dojit k faktickému zablokováni migrační prostupnosti a znehodnoceni celého segmentu DMK. Vymezeni akcelerační oblasti v takto definovaném střetu s dálkovým migračním koridorem zakládá vnitřní rozpor v návrhu OOP, pročež nelze bez doplňujících odborných studií učinit kvalifikovaný závěr o přijatelnosti lokality. **V.4 Ohroženi funkčnosti Obory Střela:** Navržená oblast AOV38 se nachází v bezprostřední blízkosti (cca 600 m) trvale oploceného areálu Obory Střela, sloužícího k intenzivnímu chovu mufloni a daňčí zvěře. Vzhledem k tomu, že zvěř v uzavřené oboře nemá možnost přirozeného úniku před hlukem, infrazvukem a stroboskopickým efektem rotorů, představuje provoz VTE o výšce 185 m extrémní biologickou zátěž a riziko chronického stresu chovaných populaci. Umístěni takto rozměrných staveb vedle chovného areálu přímo znehodnocuje dlouhodobý hospodářský záměr a investice do správy tohoto území. Absence vyhodnoceni vlivů na toto specifické hospodaření v krajině a pohodu zvířat (welfare) znemožňuje objektivní posouzeni přijatelnosti záměru. **V.5 Ohroženi ptactva a jeho migračních tras:** Vymezené území AOV38 a přilehlá PP Svídovec Noří funkční celek, který je domovem řady chráněných druhů ptactva, pro které větrné elektrárny představuji přímé ohroženi kolizemi s rotory i nepřímé riziko v podobě ztráty biotopu. V tomto území je potvrzen výskyt a hnízdění druhů s velkým akčním rádiem, jako je včelojed lesní, luňák červený nebo čáp černý, pro které představuji rotory o výšce 185 m v otevřené krajině fatální riziko při lovu. Okolní smíšené a listnaté lesy jsou zároveň klíčovým hnízdním biotopem silně ohroženého krutihlava obecného (Jynx torquilla) a lejska bělokrkého (Ficedula albicollis). Pro tyto lesní druhy představuje provoz VTE v bezprostřední blízkosti porostů trvalý rušivý faktor v podobě hluku a vizuálního smogu, který může vést k opuštěni hnízdišť. Celá oblast navíc slouží jako lokální tahová cesta ptactva a vznik „stěny" z větrných elektráren nutí ptáky tyto trasy měnit, což zvyšuje jejich energetický výdej a stres.	

Poř. č.	Připomínkové místo	Číslo jednací	Článek	AO	Připomínka	Vyhodnocení
					V předložené dokumentaci SEA zcela chybí relevantní terénní ornitologický průzkum, který by vyhodnotil sezónní výskyt a hustotu přeletů těchto druhů přes vymezené území. Bez těchto odborných podkladů nelze učinit kvalifikovaný závěr o přijatelnosti záměru. **V.6 Ohroženi povrchových vod a hydrologického režimu území:** Vymezené území AOV38 představuje významnou plochu pro zadržováni vody v krajině, která může přímo ovlivňovat hydrologickou stabilitu povodí řek Lubě a Lomničky. Výstavba větrných elektráren a doprovodné technické infrastruktury (příjezdové komunikace pro těžkou techniku, rozsáhlé manipulační a montážní plochy) může vést k plošnému záboru a silnému zhutněni půdy. Tento zásah může snižovat přirozenou schopnost území vsakovat srážkovou vodu a zvyšovat koeficient povrchového odtoku. Zrychlený odtok z takto rozsáhlých zpevněných ploch představuje riziko pro koryta obou zmíněných toků, kde může docházet k nárazovému přetíženi jejich kapacity, zvýšené erozi a následnému zhoršeni kvality vody v níže položených obcích. Zásadní riziko představuje již samotná fáze výstavby, kdy při rozsáhlých zemních pracích a zakládáni patek v citlivém vápencovém podloží může dojit k narušení či znečištěni kolektorů podzemních vod. Přítomnost těžké stavební mechanizace a manipulace s provozními hmotami a betonovými směsmi v blízkosti PP Svídovec představuje riziko úniku látek, které se v tomto typu propustného podloží mohou šířit velmi rychle. Dokumentace nedostatečně vyhodnocuje rizika spojená s přítomnosti technologických náplni (oleje, chladicí kapaliny) a zcela opomíjí krizové scénáře pro případ technické havárie či požáru, které by v této lokalitě mohly vést k ohroženi zdrojů podzemních vod. Vzhledem k absenci odborného hydrologického posouzeni vlivu výstavby i provozu na odtokové poměry a čistotu vod v dotčeném území nelze učinit kvalifikovaný závěr o přijatelnosti záměru. **V.7 Rozpor s prioritami umisťováni OZE (Směrnice RED III a zákon č. 183/2006 Sb. I 283/2021 Sb.)** Navržené vymezeni oblasti AOV38 je v přímém rozporu s evropskou směrnici RED III (2023/2413) a její probíhající transpozici do českého právního řádu (zejména v souvislosti se zákonem č. 458/2000 Sb., energetický zákon, a stavebním zákonem). Tato legislativa jasně definuje, že pro rozvoj obnovitelných zdrojů mají být prioritně využívány tzv. „akcelerační zóny", které jsou umisťovány na ekologicky zasažené plochy (brownfieldy, plochy u dálnic, průmyslové areály, degradované plochy). Lokalita AOV38 však sestává z dosud neporušených travnatých ploch, zemědělské půdy a především rozsáhlých lesních porostu. Umístěni větrných elektráren do těchto biologicky cenných lokalit je v zásadním rozporu s principem prioritního využívání antropogenně ovlivněných ploch. V dokumentaci není uvedena informace o konkrétním rozsahu (v hektarech) nezbytného trvalého i dočasného odlesněni Instalace moderních větrných elektráren vyžaduje vybudování extrémně širokých a zpevněných příjezdových koridorů pro nadrozměrnou techniku, stejně jako rozsáhlých manipulačních ploch. Plošné káceni lesu v této lokalitě může mít devastující dopady na stabilitu krajiny, které dokumentace dostatečně nereflektuje. Konkrétně může dojit k: > **Destrukci lesního mikroklimatu:** Vznik technických koridorů v souvislých lesních celcích narušuje přirozené migrační trasy a životní prostor lesní zvěře. > **Fragmentaci biotopů:** Vznik technických koridorů v souvislých lesních celcích narušuje přirozené migrační trasy a životní prostor lesní zvěře. > **Trvalé ztrátě biodiverzity:** Odstraněni vzrostlých porostů představuje ztrátu, kterou nelze plnohodnotně kompenzovat náhradní výsadbou v jiné lokalitě z důvodu odlišných stanovištních podmínek	

Poř. č.	Připomínkové místo	Číslo jednací	Článek	AO	Připomínka	Vyhodnocení
					Vzhledem k tomu, že dokumentace nekvantifikuje rozsah káceni ani nevyhodnocuje jeho sekundární vlivy na stabilitu lesních ekosystémů, nelze považovat záměr za dostatečně posouzený přípustný. **VI. Narušeni krajiny a životního prostředí** Navržené řešeni povede k: > zásadní změně krajinného rázu > narušeni horizontů a dálkových pohledů > vzniku bariér v krajině > narušeni ekologické konektivity > znehodnoceni zemědělské půdy > zničeni migračních tras živočichů Výška staveb 180 metrů vysokých staveb znamená nadregionální dopad. **VII. Dopady na obyvatele** Návrh nedostatečně řeší negativní vliv na: > hluk a nízkofrekvenční hluk > stroboskopický efekt světelné zatíženi > kvalitu bydlení > hodnotu nemovitosti Tyto **vlivy nejsou řádně vyhodnoceny.** **VIII. Kumulativní a systémové dopady** Není řešeno: > souběžné působeni více projektů > celkové zatíženi území > únosnost krajiny Hrozí **nevratná degradace území**. **IX. Absence variantního řešení** Není doloženo, že byly posuzovány jiné lokality a méně konfliktní varianty, jedná se o porušení základního principu plánováni. Nebyla rovněž posouzena tzv. nulová varianta (varianta 0), tedy stav území před realizaci záměru, což znemožňuje objektivní hodnoceni dopadů. **X. Vyloučeni EIA a nedostatečné posouzeni vlivů**	

Poř. č.	Připomínkové místo	Číslo jednací	Článek	AO	Připomínka	Vyhodnocení
					Navržené vymezeni akceleračních oblasti má zásadní dopad i z hlediska následného povolováni záměrů, neboť v těchto oblastech dochází k omezeni, resp. vyloučeni standardního posuzováni vlivů na životní prostředí (EIA). O to vyšší nároky musí být kladeny na kvalitu, úplnost a konkrétnost podkladů a vyhodnocení vlivů na životní prostředí již na úrovni tohoto návrhu, neboť územní opatřeni dle ZOZE nemůže plnohodnotně nahradit individuální posouzeni konkrétních záměru. Předložený návrh však tyto požadavky nenaplňuje, zejména postrádá dostatečné vyhodnoceni konkrétních lokálních dopadů, kumulativních vlivů vice záměrů v území a jejich dopadů na krajinný ráz, obytné prostředí a veřejné zdraví. **XI. Hlavní požadavek** Požaduji: 1) **Vyřazeni výše uvedené akcelerační oblasti z návrhu** nebo 2) Zároveň (pro případ, že nebude tomuto požadavku vyhověno) **požaduji, aby návrh změny č. 2 ÚRP ČR nebyl v této části schválen a byl vrácen k zásadnímu přepracování**, a to zejména po doplnění: ○ **Odborného hydrogeologického a hydrologického posouzení**, které vyhodnotí vliv základových konstrukci a zemních prací na vápencové podloží, režim podzemních vod a odtokové poměry v povodí toků Lubě a Lomnička. ○ **Kvantifikace rozsahu odlesněni (v ha) a posouzeni vlivu káceni na mikroklima a stabilitu ekosystému**; zároveň požaduji zdůvodněni přípustnosti zásahu do lesních celků, který je v přímém rozporu s prioritami umisťování OZE dle směrnice RED III (upřednostňováni antropogenně ovlivněných ploch před volnou krajinou a lesy). ○ Závazného stanoviska Úřadu pro civilní letectví a ŘLP, které prověří přímou kolizi s letištěm Brťov-Jeneč a bezpečnostními zónami letového provozu. ○ **Biologického posouzeni vlivu na Oboru Střela**, zejména s ohledem na wetfare chované zvěře, akustický tlak a stroboskopický efekt v uzavřeném areálu. ○ **Terénního biologického a ornitologického průzkumu** (minimálně ve dvou vegetačních obdobích), se zaměřením na předměty ochrany PP Svídovec a hnízdiště kriticky ohrožených druhu. ○ **Specifického hodnoceni vlivu na populace netopýrů**, zejména s ohledem na riziko mortality v důsledku barotraumatu a narušeni potravních biotopů. ○ **Posouzeni kumulativních vlivů v širším území**, které vyhodnotí souběžné působeni více projektů a celkovou únosnost krajiny z hlediska ekologické stability. ○ **Expertízy o zachováni funkčnosti dálkového migračního koridoru velké zvěře**, která prokáže, že nedojde k bariérovému efektu a vytlačeni zvěře z území v důsledku provozního hluku a vizuálního smogu VTE. ○ **Posouzení vlivu na krajinný ráz prostřednictvím fotovizualizací** z klíčových dominant (Květnice, Klucanina, rozhledna Babylon) a hodnoceni zásahu do dálkových pohledů. ○ **Právní a ekonomické analýzy dopadů na hodnotu nemovitostí a výkon vlastnických práv dotčených osob**, včetně jasného určeni odpovědnosti za vzniklou škodu při znehodnocení majetku. ○ **Zpracováni odborné hlukové studie a posouzeni vlivu na veřejné zdraví pro konkrétní vzdálenost 500-600 m** od obytné zástavby obce Rohozec. Tato studie má prokázat dodrženi	

Poř. č.	Připomínkové místo	Číslo jednací	Článek	AO	Připomínka	Vyhodnocení
					hygienických limitů pro hluk a nízkofrekvenční infrazvuk u takto extrémně krátké Odstupové vzdálenosti. ○ **Posouzení stroboskopického efektu (míhání stínů)** pro nejbližší obytné objekty od vymezené AO. Vzhledem k extrémně nízké odstupové vzdálenosti (cca 500-600 m) a výšce staveb 185 m požaduji konkrétní výpočet předpokládaného počtu hodin expozice za rok a maximální délky trvání v minutách za den pro jednotlivé dotčené nemovitosti. Dokumentace by měla prokázat, jakým způsobem bude zajištěno nepřekročeni limitů stanovených v textové části Opatřeni obecné povahy. ○ **Odůvodnění stanoveni minimální odstupové vzdálenosti**, včetně vysvětleni, proč nebyl v rámci principu předběžné opatrnosti zvolen bezpečnější odstup od zastavěného území obce, který by eliminoval riziko ohroženi fyzického a psychického zdraví obyvatel. ○ **Doloženi srovnávací analýzy energetické výtěžnosti a větrného potenciálu**, která na základě dat VÚK a atlasu NEWA objektivně prokáže efektivitu záměru v AOV38 ve srovnáni s jinými lokalitami v ČR: požaduji zdůvodněni výběru této oblasti na úkor větrnějších či méně environmentálně konfliktních území s obdobnou větrností. ○ **Provedení testu přiměřenosti zásahu**, který vyhodnotí, zda předpokládaný (nízký) energetický přínos v této lokalitě skutečně vyvažuje nevratné ekologické škody v podobě káceni lesů, záboru půdy a narušeni krajinného rázu. ○ **Doložení analýzy alternativ**, která prokáže reálné vyhledáváni a upřednostněni ploch v Národní databázi brownfieldů před dosud neporušeným přírodním prostředím. Do doby doplněni těchto podkladů nelze území považovat za způsobilé pro vymezeni akcelerační oblasti. Podané připomínky jsou blanketní, podatel si vymezuje právo připomínky doplnit ve lhůtě 15 dnu ode dne veřejného projednáni. **<u>XII. Závěr</u>** **Návrh v předložené podobě není dostatečně odůvodněný, není podložen odbornými daty, je v rozporu s právními předpisy ČR i EU a může mít závažné dopady na krajinu, životní prostředí i obyvatele, proto požaduji především vyřazeni Územního opatřeni k AOV38 z návrhu Změny č. 2 Územního rozvojového plánu ČR.** **Pro případ, že tomuto požadavku nebude vyhověno, požaduji zásadní přepracováni Návrhu Změny č. 2 ÚRP ČR tak, aby byl v souladu s právními předpisy a byly řádně vyhodnoceny jeho dopady.** **Žádám, aby tato připomínka byla řádně vypořádána v souladu se zákonem a aby bylo uvedeno konkrétní odůvodněni přijatého řešení.**	
10532.	Hutáková Hana	MMR-48248-2026-81	99cu	AOV38	Věc: **PŘIPOMÍNKA K NÁVRHU ZMĚNY Č. 2 ÚZEMNÍHO ROZVOJOVÉHO PLÁNU ČR (§ 97 zák. č. 283/2021 Sb., stavební zákon)** **PŘIPOMÍNKY K VYHODNOCENÍ VLIVŮ NÁVRHU ZMĚNY Č. 2 ÚZEMNÍHO ROZVOJOVÉHO PLÁNU NA UDRŽITELNÝ ROZVOJ ÚZEMÍ** **PŘIPOMÍNKY K NÁVRHŮM JEDNOTLIVÝCH ÚZEMNÍCH OPATŘENÍ K AKCELERAČNÍM OBLASTEM VYMEZENÝM V NÁVRHU ZMĚNY Č. 2 ÚZEMNÍHO ROZVOJOVÉHO PLÁNU**	**Akceptováno.** Akcelerační oblast AOV38 – Rohozec byla vypuštěna.

Poř. č.	Připomínkové místo	Číslo jednací	Článek	AO	Připomínka	Vyhodnocení
					I. Úvod V souladu s možnosti uplatnit připomínky k návrhu Zrněny č. 2 Územního rozvojového plánu ČR (ÚRP ČR) podávám připomínku k vymezeni akcelerační oblasti pro rozvoj výroby energie z větrné energie. Územní opatřeni k **AOV38**. **Vymezeni území dotčeného připomínkami v Jihomoravském kraji:** - k.ú. 613011 Jeneč v obci Brťov-Jeneč (správní obvod obce s rozšířenou působnosti, dále jen „ORP", Blansko) - k.ú. 616010 Bukovice u Rohozce v obci Bukovice - k.ú. 739511 Rašov v obci Rašov - k.ú. 740454 Rohozec u Tišnova v obci Rohozec - k.ú. 762377 Šerkovice v obci Šerkovice - k.ú. 774634 Unín v obci Unín - k.ú. 792918 Zhoř u Rohozce v obci Zhoř (správní obvod ORP Tišnov) a současně na širší území, které může být navrženým řešením přímo či nepřímo ovlivněno. Připomínku podávám: ☒ jako osoba žijící v dotčeném území ☒ jako vlastník nemovitosti v dotčeném území ☒ jako osoba, která může být dotčena dopady návrhu (např. z hlediska krajiny, životního prostředí či kvality života) hospodařím na půdě Jedná se o území s významnými krajinnými, přírodními a obytnými hodnotami, které nejsou návrhem dostatečně respektovány. S návrhem týkajícím se Územního opatřeni k AOV38. **nesouhlasím** a požaduji jeho **vyřazení nebo zásadní přepracování**, neboť vykazuje závažné nedostatky z hlediska zákonnosti, ochrany životního prostředí I dopadů na obyvatele v dané oblasti. **II. Zákonnost a nesoulad s právními předpisy ČR**	

Příloha č. 5zzc – Vyhodnocení připomínek obcí a veřejnosti

Poř. č.	Připomínkové místo	Číslo jednací	Článek	AO	Připomínka	Vyhodnocení
					1) Rozpor se zákonem č. 500/2004 Sb., správní řád > § 3 - nebyl zjištěn stav bez důvodných pochybnosti > § 68 - nedostatečné odůvodněni Návrh **je nepřezkoumatelný**, protože neobsahuje konkrétní podklady pro dané území. **2) Rozpor se zákonem č. 100/2001 Sb. (EIA/SEA),** chybí posouzeni: > kumulativních vlivů > variantního řešeni > konkrétních dopadů na území Dokumentace SEA **je neúplná a věcně nedostatečná.** **3) Rozpor se zákonem č. 114/1992 Sb. (ochrana přírody a krajiny)** > ohroženi krajinného rázu (§ 12) > narušeni ekologické stability > zásah do biotopů a migračních tras **4) Rozpor se stavebním zákonem** > § 18 a § 19 - ochrana hodnot území > požadavek na udržitelný rozvoj Návrh představuje industrializaci volné krajiny **bez dostatečného odůvodnění**. **III. Nesoulad s právem Evropské unie** **1) Směrnice o ptácích (2009/147/ES) a o stanovištích (92/43/EHS)** > nelze vyloučit negativní vliv na chráněné druhy > chybí dostatečné biologické podklady **Rozpor** s požadavkem vyloučeni významného vlivu. **2) Směrnice EIA (2011/92/EU)** > nedostatečné zapojeni veřejnosti	

Poř. č.	Připomínkové místo	Číslo jednací	Článek	AO	Připomínka	Vyhodnocení
					> nedostatečné vyhodnoceni vlivů **3) Směrnice RED III (2023/2413)** nebyla doložena priorita využití: > zastavěných ploch > brownfieldů > technicky narušených území Vymezeni ve volné krajině je v **rozporu s principem minimalizace dopadů.** **4) Princip předběžné opatrnosti (Čl. 191 SFEU)** Politika Unie v oblasti životního prostředí přispívá k sledování následujících cílů: > zachování, ochrana a zlepšováni kvality životního prostředí, > ochrana lidského zdraví, > uvážlivé a racionální využíváni přírodních zdrojů, **5) Evropská úmluva o krajině (European Landscape Convention), ETS No. 176** > nedostatečná ochrana krajiny jako základní složky životního prostředí > ignorováni charakteru území > nedostatečné zapojeni veřejnosti do rozhodováni o zásazích do krajiny **6) Aarhuská úmluva (Convention on Access to Information, Public Participation in Decision-making and Access to Justice in Environmental Matters), 1998** > omezeni práva veřejnosti na informace > omezeni účasti veřejnosti na rozhodovacích procesech (pouze formální zapojeni) > omezeni práva veřejnosti na přistup k právní ochraně v záležitostech životního prostředí **<u>IV. Procesní a metodické nedostatky návrhu SEA a podkladů</u>** > absence terénních biologických průzkumů > práce pouze s mapovými podklady (nedostatečné) > chybí reálná data o výskytu druhů > variantní řešeni > posouzeni vlivu na zdraví	

Poř. č.	Připomínkové místo	Číslo jednací	Článek	AO	Připomínka	Vyhodnocení
					Bez těchto podkladu **nelze učinit kvalifikovaný závěr**. **<u>V. Odborné nedostatky vymezení AOV38</u>** **V.1 Kolize s bezpečnosti leteckého provozu a plochou pro SLZ** Navržená oblast AOV38 vykazuje přímý geografický a výškový střet s aktivně využívanou plochou pro sportovní létající zařízeni (SLZ) Brťov-Jeneč. AO zasahuje do koridoru prováděni jižního letištního okruhu. Umístěni výškových staveb v tomto prostoru představuje nepřijatelné bezpečnostní riziko pro letový provoz a je v přímém rozporu se stávajícím využitím vzdušného prostoru v dané lokalitě > Absence nezbytných odborných stanovisek (k vymezeni AO zcela chybí nebo nebylo veřejnosti předloženo vyjádření klíčových institucí hájících bezpečnost vzdušného prostoru - Úřadu pro civilní letectví, Řízeni letového provozu a Provozovatele plochy pro SLZ Brťov – Jeneč). Absence těchto podkladu činí návrh v části AOV38 nepřezkoumatelným a v rozporu se zásadou zjištěni stavu věci bez důvodných pochybnosti. **V.2 Ohroženi Přírodní památky (PP) Svídovec a biodiverzity území** Navržená oblast AOV38 se nachází v přímém vizuálním a ekologickém kontaktu s Přírodní památkou (PP) Svídovec. Přestože se akcelerační oblast s chráněným územím plošně nepřekrývá, její realizace představuje nepřípustné riziko pro předměty ochrany PP Svídovec v důsledku kumulativních a synergických vlivů, které zasahuji do širšího okolí bez ohledu na formální hranice chráněného území: > **Zásah do hydrogeologie a vodního režimu:** ymezená akcelerační oblast AOV38 a PP Svídovec tvoří z hlediska geomorfologie a hydrologie jeden funkční celek v rámci povodí potoka Lubě (č. h. p. 4-15-02-054). Vzhledem k masivnímu charakteru základových konstrukci VTE (stovky tun betonu a oceli zasahující do hloubky podloží) existuje důvodné riziko narušeni puklinových systémů podzemních vod. Tato změna může vést k destabilizaci vlhkostních poměrů v PP Svídovec, na které je existenčně vázána vzácná Mra (např. Botrychium lunaria). Dokumentace SEA zcela postrádá odborné posouzeni těchto hydrologických vazeb, což činí návrh v této části nepřezkoumatelným. > **Ohroženi vzácné flóry a změna mikroklimatu:** Existence unikátních vápnomilných společenstev PP Svídovec, zejména kriticky citlivé vratičky měsíční (Botrychium lunaria), medovníku meduňkolistého, vemeníku dvoulistého a lilie zlatohlavé, je přímo závislá na stabilním mikroklimatu lokality. Turbulence a míchání vzdušných mas rotory VTE o výšce 185 m v dosahu chráněného území způsobuji zvýšený výpar a změny teploty přízemních vrstev vzduchu. Tyto mikroklimatické anomálie mohou vést k vysušováni stanovišť a degradaci vzácných fytocenóz. Předložená dokumentace SEA zcela postrádá expertní posouzeni vlivu těchto změn na konkrétní předměty ochrany PP, což činí návrh v této části neodborným a neúplným. > **Vliv na chráněnou faunu (netopýři a hmyz):** Umístěni výškových staveb o celkové výšce 185 m do území, které je s PP Svídovec úzce ekologicky propojeno, představuje potenciální riziko zvýšené mortality chráněných druhů letounu (netopýrů) v důsledku barotrauma. Vzhledem k tomu, že PP	

Poř. č.	Připomínkové místo	Číslo jednací	Článek	AO	Připomínka	Vyhodnocení
					Svídovec plní funkci klíčového úkrytu (refugia) a okolní plochy v AOV38 slouží jako nezbytný potravní biotop, lze důvodně předpokládat negativní ovlivněni životního cyklu dotčených populaci a vznik bariérového efektu pro ptactvo a hmyz. Dokumentace SEA tato rizika a funkční ekosystémové vazby v krajině zcela opomíjí a nepředkládá relevantní odborné podklady, které by tato rizika mohly spolehlivě vyvrátit. > Narušení krajinného rázu a integrity území: Návrh nerespektuje vizuální integritu dominanty PP Svídovec. Vztyčeni průmyslových objektů o výšce 185 m v bezprostředním pohledovém horizontu této přírodní památky drasticky znehodnocuje její estetický a krajinotvorný význam. Vzhledem k extrémnímu výškovému parametru staveb dochází k narušeni krajinného rázu v celém dotčeném území, přičemž vzdálenost jednotek kilometrů je pro eliminaci tohoto negativního vizuálního ovlivněni zcela nedostatečná. Dokumentace SEA tato rizika a funkční ekosystémové vazby v krajině zcela opomíjí a nepředkládá relevantní odborné podklady, které by tato rizika mohly spolehlivě vyvrátit. Vzhledem k absenci relevantních odborných podkladů k výše uvedeným bodům nelze v této fázi učinit kvalifikovaný závěr o přijatelnosti lokality AOV38. **V.3 Rozpor vymezeni s ochranou dálkového migračního koridoru:** Návrh textové části Opatřeni obecné povahy (OOP) stanovuje jako závaznou podmínku, že záměry OZE budou umisťovány mimo plochy a koridory územního systému ekologické stability a mimo regionální a nadregionální biokoridory. Navržené plošné vymezeni akcelerační oblasti AOV38 Rohozec je však s touto vlastni podmínkou v přímém věcném rozporu, neboť do své plochy zahrnuje a přímo protíná zákonem chráněný dálkový migrační koridor. Předpoklad, že funkčnost koridoru lze zachovat pouhou lokalizací paty stožárů mimo jeho osu, je z odborného hlediska neudržitelný. Vzhledem k celkovým parametrům VTE (výška 185 m) a jejich kumulativnímu akustickému a vizuálnímu vlivu může dojit k faktickému zablokováni migrační prostupnosti a znehodnoceni celého segmentu DMK. Vymezeni akcelerační oblasti v takto definovaném střetu s dálkovým migračním koridorem zakládá vnitřní rozpor v návrhu OOP, pročež nelze bez doplňujících odborných studií učinit kvalifikovaný závěr o přijatelnosti lokality. **V.4 Ohroženi funkčnosti Obory Střela:** Navržená oblast AOV38 se nachází v bezprostřední blízkosti (cca 600 m) trvale oploceného areálu Obory Střela, sloužícího k intenzivnímu chovu mufloni a daňčí zvěře. Vzhledem k tomu, že zvěř v uzavřené oboře nemá možnost přirozeného úniku před hlukem, infrazvukem a stroboskopickým efektem rotorů, představuje provoz VTE o výšce 185 m extrémní biologickou zátěž a riziko chronického stresu chovaných populaci. Umístěni takto rozměrných staveb vedle chovného areálu přímo znehodnocuje dlouhodobý hospodářský záměr a investice do správy tohoto území. Absence vyhodnoceni vlivů na toto specifické hospodaření v krajině a pohodu zvířat (welfare) znemožňuje objektivní posouzeni přijatelnosti záměru. **V.5 Ohroženi ptactva a jeho migračních tras:**	

Poř. č.	Připomínkové místo	Číslo jednací	Článek	AO	Připomínka	Vyhodnocení
					Vymezené území AOV38 a přilehlá PP Svídovec Noří funkční celek, který je domovem řady chráněných druhů ptactva, pro které větrné elektrárny představuji přímé ohroženi kolizemi s rotory i nepřímé riziko v podobě ztráty biotopu. V tomto území je potvrzen výskyt a hnízdění druhů s velkým akčním rádiem, jako je včelojed lesní, luňák červený nebo čáp černý, pro které představuji rotory o výšce 185 m v otevřené krajině fatální riziko při lovu. Okolní smíšené a listnaté lesy jsou zároveň klíčovým hnízdním biotopem silně ohroženého krutihlava obecného (Jynx torquilla) a lejska bělokrkého (Ficedula albicollis). Pro tyto lesní druhy představuje provoz VTE v bezprostřední blízkosti porostů trvalý rušivý faktor v podobě hluku a vizuálního smogu, který může vést k opuštěni hnízdišť". Celá oblast navíc slouží jako lokální tahová cesta ptactva a vznik „stěny" z větrných elektráren nutí ptáky tyto trasy měnit, což zvyšuje jejich energetický výdej a stres. V předložené dokumentaci SEA zcela chybí relevantní terénní ornitologický průzkum, který by vyhodnotil sezónní výskyt a hustotu přeletů těchto druhů přes vymezené území. Bez těchto odborných podkladů nelze učinit kvalifikovaný závěr o přijatelnosti záměru. **V.6 Ohroženi povrchových vod a hydrologického režimu území:** Vymezené území AOV38 představuje významnou plochu pro zadržováni vody v krajině, která může přímo ovlivňovat hydrologickou stabilitu povodí řek Lubě a Lomničky. Výstavba větrných elektráren a doprovodné technické infrastruktury (příjezdové komunikace pro těžkou techniku, rozsáhlé manipulační a montážní plochy) může vést k plošnému záboru a silnému zhutněni půdy. Tento zásah může snižovat přirozenou schopnost území vsakovat srážkovou vodu a zvyšovat koeficient povrchového odtoku. Zrychlený odtok z takto rozsáhlých zpevněných ploch představuje riziko pro koryta obou zmíněných toků, kde může docházet k nárazovému přetíženi jejich kapacity, zvýšené erozi a následnému zhoršeni kvality vody v níže položených obcích. Zásadní riziko představuje již samotná fáze výstavby, kdy při rozsáhlých zemních pracích a zakládáni patek v citlivém vápencovém podloží může dojit k narušení či znečištěni kolektorů podzemních vod. Přítomnost těžké stavební mechanizace a manipulace s provozními hmotami a betonovými směsmi v blízkosti PP Svídovec představuje riziko úniku látek, které se v tomto typu propustného podloží mohou šířit velmi rychle. Dokumentace nedostatečně vyhodnocuje rizika spojená s přítomnosti technologických náplni (oleje, chladicí kapaliny) a zcela opomíjí krizové scénáře pro případ technické havárie či požáru, které by v této lokalitě mohly vést k ohroženi zdrojů podzemních vod. Vzhledem k absenci odborného hydrologického posouzeni vlivu výstavby i provozu na odtokové poměry a čistotu vod v dotčeném území nelze učinit kvalifikovaný závěr o přijatelnosti záměru. **V.7 Rozpor s prioritami umisťováni OZE (Směrnice RED III a zákon č. 183/2006 Sb. I 283/2021 Sb.)** Navržené vymezeni oblasti AOV38 je v přímém rozporu s evropskou směrnici RED III (2023/2413) a její probíhající transpozici do českého právního řádu (zejména v souvislosti se zákonem č. 458/2000 Sb., energetický zákon, a stavebním zákonem). Tato legislativa jasně definuje, že pro rozvoj obnovitelných zdrojů mají být prioritně využívány tzv. „akcelerační zóny", které jsou umisťovány na ekologicky zasažené plochy (brownfieldy, plochy u dálnic, průmyslové areály, degradované plochy). Lokalita AOV38 však sestává z dosud neporušených travnatých ploch, zemědělské půdy a především rozsáhlých lesních porostu. Umístěni větrných elektráren do těchto biologicky cenných lokalit je v zásadním rozporu s principem prioritního využívání antropogenně ovlivněných ploch. V dokumentaci není uvedena informace o konkrétním rozsahu (v hektarech) nezbytného trvalého i dočasného odlesněni Instalace moderních větrných elektráren vyžaduje vybudování extrémně širokých a zpevněných příjezdových koridorů pro nadrozměrnou techniku, stejně jako rozsáhlých manipulačních ploch. Plošné káceni lesu v této lokalitě může mít devastující dopady na stabilitu krajiny, které dokumentace dostatečně nereflektuje. Konkrétně může dojit k:	

Poř. č.	Připomínkové místo	Číslo jednací	Článek	AO	Připomínka	Vyhodnocení
					> **Destrukci lesního mikroklimatu:** Vznik technických koridorů v souvislých lesních celcích narušuje přirozené migrační trasy a životní prostor lesní zvěře. > **Fragmentaci biotopů:** Vznik technických koridorů v souvislých lesních celcích narušuje přirozené migrační trasy a životní prostor lesní zvěře. > **Trvalé ztrátě biodiverzity:** Odstraněni vzrostlých porostů představuje ztrátu, kterou nelze plnohodnotně kompenzovat náhradní výsadbou v jiné lokalitě z důvodu odlišných stanovištních podmínek Vzhledem k tomu, že dokumentace nekvantifikuje rozsah káceni ani nevyhodnocuje jeho sekundární vlivy na stabilitu lesních ekosystémů, nelze považovat záměr za dostatečně posouzený přípustný. **VI. Narušeni krajiny a životního prostředí** Navržené řešeni povede k: > zásadní změně krajinného rázu > narušeni horizontů a dálkových pohledů > vzniku bariér v krajině > narušeni ekologické konektivity > znehodnoceni zemědělské půdy > zničeni migračních tras živočichů Výška staveb 180 metrů vysokých staveb znamená nadregionální dopad. **VII. Dopady na obyvatele** Návrh nedostatečně řeší negativní vliv na: > hluk a nízkofrekvenční hluk > stroboskopický efekt světelné zatíženi > kvalitu bydlení > hodnotu nemovitosti Tyto **vlivy nejsou řádně vyhodnoceny.** **VIII. Kumulativní a systémové dopady** Není řešeno: > souběžné působeni více projektů > celkové zatíženi území > únosnost krajiny Hrozí **nevratná degradace území**.	

Poř. č.	Připomínkové místo	Číslo jednací	Článek	AO	Připomínka	Vyhodnocení
					IX. Absence variantního řešení Není doloženo, že byly posuzovány jiné lokality a méně konfliktní varianty, jedná se o porušení základního principu plánováni. Nebyla rovněž posouzena tzv. nulová varianta (varianta 0), tedy stav území před realizaci záměru, což znemožňuje objektivní hodnoceni dopadů. **X. Vyloučeni EIA a nedostatečné posouzeni vlivů** Navržené vymezeni akceleračních oblasti má zásadní dopad i z hlediska následného povolováni záměrů, neboť" v těchto oblastech dochází k omezeni, resp. vyloučeni standardního posuzováni vlivů na životní prostředí (EIA). O to vyšší nároky musí být kladeny na kvalitu, úplnost a konkrétnost podkladů a vyhodnocení vlivů na životní prostředí již na úrovni tohoto návrhu, neboť" územní opatřeni dle ZOZE nemůže plnohodnotně nahradit individuální posouzeni konkrétních záměru. Předložený návrh však tyto požadavky nenaplňuje, zejména postrádá dostatečné vyhodnoceni konkrétních lokálních dopadů, kumulativních vlivů vice záměrů v území a jejich dopadů na krajinný ráz, obytné prostředí a veřejné zdraví. **XI. Hlavní požadavek** Požaduji: 1) **Vyřazeni výše uvedené akcelerační oblasti z návrhu** nebo 2) Zároveň (pro případ, že nebude tomuto požadavku vyhověno) **požaduji, aby návrh změny č. 2 ÚRP ČR nebyl v této části schválen a byl vrácen k zásadnímu přepracování**, a to zejména po doplnění: ○ **Odborného hydrogeologického a hydrologického posouzení**, které vyhodnotí vliv základových konstrukci a zemních prací na vápencové podloží, režim podzemních vod a odtokové poměry v povodí toků Lubě a Lomnička. ○ **Kvantifikace rozsahu odlesněni (v ha) a posouzeni vlivu káceni na mikroklima a stabilitu ekosystému**; zároveň požaduji zdůvodněni přípustnosti zásahu do lesních celků, který je v přímém rozporu s prioritami umisťování OZE dle směrnice RED III (upřednostňováni antropogenně ovlivněných ploch před volnou krajinou a lesy). ○ Závazného stanoviska Úřadu pro civilní letectví a ŘLP, které prověří přímou kolizi s letištěm Brťov-Jeneč a bezpečnostními zónami letového provozu. ○ **Biologického posouzeni vlivu na Oboru Střela**, zejména s ohledem na wetfare chované zvěře, akustický tlak a stroboskopický efekt v uzavřeném areálu. ○ **Terénního biologického a ornitologického průzkumu** (minimálně ve dvou vegetačních obdobích), se zaměřením na předměty ochrany PP Svídovec a hnízdiště kriticky ohrožených druhu. ○ **Specifického hodnoceni vlivu na populace netopýrů**, zejména s ohledem na riziko mortality v důsledku barotraumatu a narušeni potravních biotopů. ○ **Posouzeni kumulativních vlivů v širším území**, které vyhodnotí souběžné působeni více projektů a celkovou únosnost krajiny z hlediska ekologické stability. ○ **Expertízy o zachováni funkčnosti dálkového migračního koridoru velké zvěře**, která prokáže, že nedojde k bariérovému efektu a vytlačeni zvěře z území v důsledku provozního hluku a vizuálního smogu VTE.	

Poř. č.	Připomínkové místo	Číslo jednací	Článek	AO	Připomínka	Vyhodnocení
					○ **Posouzení vlivu na krajinný ráz prostřednictvím fotovizualizací** z klíčových dominant (Květnice, Klucanina, rozhledna Babylon) a hodnoceni zásahu do dálkových pohledů. ○ **Právní a ekonomické analýzy dopadů na hodnotu nemovitostí a výkon vlastnických práv dotčených osob**, včetně jasného určeni odpovědnosti za vzniklou škodu při znehodnocení majetku. ○ **Zpracováni odborné hlukové studie a posouzeni vlivu na veřejné zdraví pro konkrétní vzdálenost 500-600 m** od obytné zástavby obce Rohozec. Tato studie má prokázat dodrženi hygienických limitů pro hluk a nízkofrekvenční infrazvuk u takto extrémně krátké Odstupové vzdálenosti. ○ **Posouzení stroboskopického efektu (míhání stínů)** pro nejbližší obytné objekty od vymezené AO. Vzhledem k extrémně nízké odstupové vzdálenosti (cca 500-600 m) a výšce staveb 185 m požaduji konkrétní výpočet předpokládaného počtu hodin expozice za rok a maximální délky trvání v minutách za den pro jednotlivé dotčené nemovitosti. Dokumentace by měla prokázat, jakým způsobem bude zajištěno nepřekročeni limitů stanovených v textové části Opatřeni obecné povahy. ○ **Odůvodnění stanoveni minimální odstupové vzdálenosti**, včetně vysvětleni, proč nebyl v rámci principu předběžné opatrnosti zvolen bezpečnější odstup od zastavěného území obce, který by eliminoval riziko ohroženi fyzického a psychického zdraví obyvatel. ○ **Doloženi srovnávací analýzy energetické výtěžnosti a větrného potenciálu**, která na základě dat VÚK a atlasu NEWA objektivně prokáže efektivitu záměru v AOV38 ve srovnáni s jinými lokalitami v ČR: požaduji zdůvodněni výběru této oblasti na úkor větrnějších či méně environmentálně konfliktních území s obdobnou větrností. ○ **Provedení testu přiměřenosti zásahu**, který vyhodnotí, zda předpokládaný (nízký) energetický přínos v této lokalitě skutečně vyvažuje nevratné ekologické škody v podobě káceni lesů, záboru půdy a narušeni krajinného rázu. ○ **Doložení analýzy alternativ**, která prokáže reálné vyhledáváni a upřednostněni ploch v Národní databázi brownfieldů před dosud neporušeným přírodním prostředím. Do doby doplněni těchto podkladů nelze území považovat za způsobilé pro vymezeni akcelerační oblasti. Podané připomínky jsou blanketní, podatel si vymezuje právo připomínky doplnit ve lhůtě 15 dnu ode dne veřejného projednáni. **<u>XII. Závěr</u>** **Návrh v předložené podobě není dostatečně odůvodněný, není podložen odbornými daty, je v rozporu s právními předpisy ČR i EU a může mít závažné dopady na krajinu, životní prostředí i obyvatele, proto požaduji především vyřazeni Územního opatřeni k AOV38 z návrhu Změny č. 2 Územního rozvojového plánu ČR.** **Pro případ, že tomuto požadavku nebude vyhověno, požaduji zásadní přepracováni Návrhu Změny č. 2 ÚRP ČR tak, aby byl v souladu s právními předpisy a byly řádně vyhodnoceny jeho dopady.** **Žádám, aby tato připomínka byla řádně vypořádána v souladu se zákonem a aby bylo uvedeno konkrétní odůvodněni přijatého řešení.**	
10533.	Huták Milan	MMR-48249-2026-81	99cu	AOV38	Věc: **PŘIPOMÍNKA K NÁVRHU ZMĚNY Č. 2 ÚZEMNÍHO ROZVOJOVÉHO PLÁNU ČR (§ 97 zák. č. 283/2021 Sb., stavební zákon)** **PŘIPOMÍNKY K VYHODNOCENÍ VLIVŮ NÁVRHU ZMĚNY Č. 2 ÚZEMNÍHO ROZVOJOVÉHO PLÁNU NA UDRŽITELNÝ ROZVOJ ÚZEMÍ**	**Akceptováno.** Akcelerační oblast AOV38 – Rohozec byla vypuštěna.

Poř. č.	Připomínkové místo	Číslo jednací	Článek	AO	Připomínka	Vyhodnocení
					PŘIPOMÍNKY K NÁVRHŮM JEDNOTLIVÝCH ÚZEMNÍCH OPATŘENÍ K AKCELERAČNÍM OBLASTEM VYMEZENÝM V NÁVRHU ZMĚNY Č. 2 ÚZEMNÍHO ROZVOJOVÉHO PLÁNU **I. Úvod** V souladu s možnosti uplatnit připomínky k návrhu Zrněny č. 2 Územního rozvojového plánu ČR (ÚRP ČR) podávám připomínku k vymezeni akcelerační oblasti pro rozvoj výroby energie z větrné energie. Územní opatřeni k **AOV38**. **Vymezeni území dotčeného připomínkami v Jihomoravském kraji:** - k.ú. 613011 Jeneč v obci Brťov-Jeneč (správní obvod obce s rozšířenou působnosti, dále jen „ORP", Blansko) - k.ú. 616010 Bukovice u Rohozce v obci Bukovice - k.ú. 739511 Rašov v obci Rašov - k.ú. 740454 Rohozec u Tišnova v obci Rohozec - k.ú. 762377 Šerkovice v obci Šerkovice - k.ú. 774634 Unín v obci Unín - k.ú. 792918 Zhoř u Rohozce v obci Zhoř (správní obvod ORP Tišnov) a současně na širší území, které může být navrženým řešením přímo či nepřímo ovlivněno. Připomínku podávám: ☒ jako osoba žijící v dotčeném území jako vlastník nemovitosti v dotčeném území ☒ jako osoba, která může být dotčena dopady návrhu (např. z hlediska krajiny, životního prostředí či kvality života) hospodařím na půdě Jedná se o území s významnými krajinnými, přírodními a obytnými hodnotami, které nejsou návrhem dostatečně respektovány.	

Poř. č.	Připomínkové místo	Číslo jednací	Článek	AO	Připomínka	Vyhodnocení
					S návrhem týkajícím se Územního opatřeni k AOV38. **nesouhlasím** a požaduji jeho **vyřazení nebo zásadní přepracování**, neboť vykazuje závažné nedostatky z hlediska zákonnosti, ochrany životního prostředí I dopadů na obyvatele v dané oblasti. **II. Zákonnost a nesoulad s právními předpisy ČR** **1) Rozpor se zákonem č. 500/2004 Sb., správní řád** > § 3 - nebyl zjištěn stav bez důvodných pochybnosti > § 68 - nedostatečné odůvodněni Návrh **je nepřezkoumatelný**, protože neobsahuje konkrétní podklady pro dané území. **2) Rozpor se zákonem č. 100/2001 Sb. (EIAJSEA),** chybí posouzeni: > kumulativních vlivů > variantního řešeni > konkrétních dopadů na území Dokumentace SEA **je neúplná a věcně nedostatečná.** **3) Rozpor se zákonem č. 114/1992 Sb. (ochrana přírody a krajiny)** > ohroženi krajinného rázu (§ 12) > narušeni ekologické stability > zásah do biotopů a migračních tras **4) Rozpor se stavebním zákonem** > § 18 a § 19 - ochrana hodnot území > požadavek na udržitelný rozvoj Návrh představuje industrializaci volné krajiny **bez dostatečného odůvodnění**. **III. Nesoulad s právem Evropské unie**	

Poř. č.	Připomínkové místo	Číslo jednací	Článek	AO	Připomínka	Vyhodnocení
					1) Směrnice o ptácích (2009/147/ES) a o stanovištích (92/43/EHS) > nelze vyloučit negativní vliv na chráněné druhy > chybí dostatečné biologické podklady **Rozpor** s požadavkem vyloučeni významného vlivu. **2) Směrnice EIA (2011/92/EU)** > nedostatečné zapojeni veřejnosti > nedostatečné vyhodnoceni vlivů **3) Směrnice RED III (2023/2413)** nebyla doložena priorita využití: > zastavěných ploch > brownfieldů > technicky narušených území Vymezeni ve volné krajině je v **rozporu s principem minimalizace dopadů.** **4) Princip předběžné opatrnosti (Čl. 191 SFEU)** Politika Unie v oblasti životního prostředí přispívá k sledování následujících cílů: > zachování, ochrana a zlepšováni kvality životního prostředí, > ochrana lidského zdraví, > uvážlivé a racionální využíváni přírodních zdrojů, **5) Evropská úmluva o krajině (European Landscape Convention), ETS No. 176** > nedostatečná ochrana krajiny jako základní složky životního prostředí > ignorováni charakteru území > nedostatečné zapojeni veřejnosti do rozhodováni o zásazích do krajiny	

Poř. č.	Připomínkové místo	Číslo jednací	Článek	AO	Připomínka	Vyhodnocení
					6) Aarhuská úmluva (Convention on Access to Information, Public Participation in Decision-making and Access to Justice in Environmental Matters), 1998 > omezeni práva veřejnosti na informace > omezeni účasti veřejnosti na rozhodovacích procesech (pouze formální zapojeni) > omezeni práva veřejnosti na přistup k právní ochraně v záležitostech životního prostředí **<u>IV. Procesní a metodické nedostatky návrhu SEA a podkladů</u>** > absence terénních biologických průzkumů > práce pouze s mapovými podklady (nedostatečné) > chybí reálná data o výskytu druhů > variantní řešeni > posouzeni vlivu na zdraví Bez těchto podkladu **nelze učinit kvalifikovaný závěr**. **<u>V. Odborné nedostatky vymezení AOV38</u>** **V.1 Kolize s bezpečnosti leteckého provozu a plochou pro SLZ** Navržená oblast AOV38 vykazuje přímý geografický a výškový střet s aktivně využívanou plochou pro sportovní létající zařízeni (SLZ) Brťov-Jeneč. AO zasahuje do koridoru prováděni jižního letištního okruhu. Umístěni výškových staveb v tomto prostoru představuje nepřijatelné bezpečnostní riziko pro letový provoz a je v přímém rozporu se stávajícím využitím vzdušného prostoru v dané lokalitě > Absence nezbytných odborných stanovisek (k vymezeni AO zcela chybí nebo nebylo veřejnosti předloženo vyjádření klíčových institucí hájících bezpečnost vzdušného prostoru - Úřadu pro civilní letectví, Řízeni letového provozu a Provozovatele plochy pro SLZ Brťov – Jeneč). Absence těchto podkladu činí návrh v části AOV38 nepřezkoumatelným a v rozporu se zásadou zjištěni stavu věci bez důvodných pochybnosti. **V.2 Ohroženi Přírodní památky (PP) Svídovec a biodiverzity území** Navržená oblast AOV38 se nachází v přímém vizuálním a ekologickém kontaktu s Přírodní památkou (PP) Svídovec. Přestože se akcelerační oblast s chráněným územím plošně nepřekrývá, její realizace představuje nepřípustné riziko pro předměty ochrany PP Svídovec v důsledku kumulativních a synergických vlivů, které zasahuji do širšího okolí bez ohledu na formální hranice chráněného území: > **Zásah do hydrogeologie a vodního režimu:** ymezená akcelerační oblast AOV38 a PP Svídovec tvoří z hlediska geomorfologie a hydrologie jeden funkční celek v rámci povodí potoka Lubě (č. h. p. 4-15-02-054). Vzhledem k masivnímu charakteru základových konstrukci VTE (stovky tun betonu a oceli zasahující do hloubky podloží) existuje důvodné riziko narušeni puklinových systémů podzemních vod.	

Poř. č.	Připomínkové místo	Číslo jednací	Článek	AO	Připomínka	Vyhodnocení
					Tato změna může vést k destabilizaci vlhkostních poměrů v PP Svídovec, na které je existenčně vázána vzácná Mra (např. Botrychium lunaria). Dokumentace SEA zcela postrádá odborné posouzeni těchto hydrologických vazeb, což činí návrh v této části nepřezkoumatelným. > **Ohroženi vzácné flóry a změna mikroklimatu:** Existence unikátních vápnomilných společenstev PP Svídovec, zejména kriticky citlivé vratičky měsíční (Botrychium lunaria), medovníku meduňkolistého, vemeniku dvoulistého a lilie zlatohlavé, je přímo závislá na stabilním mikroklimatu lokality. Turbulence a míchání vzdušných mas rotory VTE o výšce 185 m v dosahu chráněného území způsobuji zvýšený výpar a změny teploty přízemních vrstev vzduchu. Tyto mikroklimatické anomálie mohou vést k vysušováni stanovišť a degradaci vzácných fytocenóz. Předložená dokumentace SEA zcela postrádá expertní posouzeni vlivu těchto změn na konkrétní předměty ochrany PP, což činí návrh v této části neodborným a neúplným. > **Vliv na chráněnou faunu (netopýři a hmyz):** Umístěni výškových staveb o celkové výšce 185 m do území, které je s PP Svídovec úzce ekologicky propojeno, představuje potenciální riziko zvýšené mortality chráněných druhů letounu (netopýrů) v důsledku barotrauma. Vzhledem k tomu, že PP Svídovec plní funkci klíčového úkrytu (refugia) a okolní plochy v AOV38 slouží jako nezbytný potravní biotop, lze důvodně předpokládat negativní ovlivněni životního cyklu dotčených populaci a vznik bariérového efektu pro ptactvo a hmyz. Dokumentace SEA tato rizika a funkční ekosystémové vazby v krajině zcela opomíjí a nepředkládá relevantní odborné podklady, které by tato rizika mohly spolehlivě vyvrátit. > Narušení krajinného rázu a integrity území: Návrh nerespektuje vizuální integritu dominanty PP Svídovec. Vztyčeni průmyslových objektů o výšce 185 m v bezprostředním pohledovém horizontu této přírodní památky drasticky znehodnocuje její estetický a krajinotvorný význam. Vzhledem k extrémnímu výškovému parametru staveb dochází k narušeni krajinného rázu v celém dotčeném území, přičemž vzdálenost jednotek kilometrů je pro eliminaci tohoto negativního vizuálního ovlivněni zcela nedostatečná. Dokumentace SEA tato rizika a funkční ekosystémové vazby v krajině zcela opomíjí a nepředkládá relevantní odborné podklady, které by tato rizika mohly spolehlivě vyvrátit. Vzhledem k absenci relevantních odborných podkladů k výše uvedeným bodům nelze v této fázi učinit kvalifikovaný závěr o přijatelnosti lokality AOV38. **V.3 Rozpor vymezeni s ochranou dálkového migračního koridoru:** Návrh textové části Opatřeni obecné povahy (OOP) stanovuje jako závaznou podmínku, že záměry OZE budou umisťovány mimo plochy a koridory územního systému ekologické stability a mimo regionální a nadregionální biokoridory. Navržené plošné vymezeni akcelerační oblasti AOV38 Rohozec je však s touto vlastni podmínkou v přímém věcném rozporu, neboť" do své plochy zahrnuje a přímo protíná zákonem chráněný dálkový migrační koridor. Předpoklad, že funkčnost koridoru lze zachovat pouhou lokalizací paty stožárů mimo jeho osu, je z odborného hlediska neudržitelný. Vzhledem k celkovým parametrům VTE (výška 185 m) a jejich kumulativnímu akustickému a vizuálnímu vlivu může dojit k faktickému zablokováni migrační prostupnosti a znehodnoceni celého segmentu DMK.	

Poř. č.	Připomínkové místo	Číslo jednací	Článek	AO	Připomínka	Vyhodnocení
					Vymezeni akcelerační oblasti v takto definovaném střetu s dálkovým migračním koridorem zakládá vnitřní rozpor v návrhu OOP, pročež nelze bez doplňujících odborných studií učinit kvalifikovaný závěr o přijatelnosti lokality. **V.4 Ohroženi funkčnosti Obory Střela:** Navržená oblast AOV38 se nachází v bezprostřední blízkosti (cca 600 m) trvale oploceného areálu Obory Střela, sloužícího k intenzivnímu chovu mufloni a daňčí zvěře. Vzhledem k tomu, že zvěř v uzavřené oboře nemá možnost přirozeného úniku před hlukem, infrazvukem a stroboskopickým efektem rotorů, představuje provoz VTE o výšce 185 m extrémní biologickou zátěž a riziko chronického stresu chovaných populaci. Umístěni takto rozměrných staveb vedle chovného areálu přímo znehodnocuje dlouhodobý hospodářský záměr a investice do správy tohoto území. Absence vyhodnoceni vlivů na toto specifické hospodaření v krajině a pohodu zvířat (welfare) znemožňuje objektivní posouzeni přijatelnosti záměru. **V.5 Ohroženi ptactva a jeho migračních tras:** Vymezené území AOV38 a přilehlá PP Svídovec Noří funkční celek, který je domovem řady chráněných druhů ptactva, pro které větrné elektrárny představuji přímé ohroženi kolizemi s rotory i nepřímé riziko v podobě ztráty biotopu. V tomto území je potvrzen výskyt a hnízdění druhů s velkým akčním rádiem, jako je včelojed lesní, luňák červený nebo čáp černý, pro které představuji rotory o výšce 185 m v otevřené krajině fatální riziko při lovu. Okolní smíšené a listnaté lesy jsou zároveň klíčovým hnízdním biotopem silně ohroženého krutihlava obecného (Jynx torquilla) a lejska bělokrkého (Ficedula albicollis). Pro tyto lesní druhy představuje provoz VTE v bezprostřední blízkosti porostů trvalý rušivý faktor v podobě hluku a vizuálního smogu, který může vést k opuštěni hnízdišť". Celá oblast navíc slouží jako lokální tahová cesta ptactva a vznik „stěny" z větrných elektráren nutí ptáky tyto trasy měnit, což zvyšuje jejich energetický výdej a stres. V předložené dokumentaci SEA zcela chybí relevantní terénní ornitologický průzkum, který by vyhodnotil sezónní výskyt a hustotu přeletů těchto druhů přes vymezené území. Bez těchto odborných podkladů nelze učinit kvalifikovaný závěr o přijatelnosti záměru. **V.6 Ohroženi povrchových vod a hydrologického režimu území:** Vymezené území AOV38 představuje významnou plochu pro zadržováni vody v krajině, která může přímo ovlivňovat hydrologickou stabilitu povodí řek Lubě a Lomničky. Výstavba větrných elektráren a doprovodné technické infrastruktury (příjezdové komunikace pro těžkou techniku, rozsáhlé manipulační a montážní plochy) může vést k plošnému záboru a silnému zhutněni půdy. Tento zásah může snižovat přirozenou schopnost území vsakovat srážkovou vodu a zvyšovat koeficient povrchového odtoku. Zrychlený odtok z takto rozsáhlých zpevněných ploch představuje riziko pro koryta obou zmíněných toků, kde může docházet k nárazovému přetíženi jejich kapacity, zvýšené erozi a následnému zhoršeni kvality vody v níže položených obcích. Zásadní riziko představuje již samotná fáze výstavby, kdy při rozsáhlých zemních pracích a zakládáni patek v citlivém vápencovém podloží může dojit k narušení či znečištěni kolektorů podzemních vod. Přítomnost těžké stavební mechanizace a manipulace s provozními hmotami a betonovými směsmi v blízkosti PP Svídovec představuje riziko úniku látek, které se v tomto typu propustného podloží mohou šířit velmi rychle. Dokumentace nedostatečně vyhodnocuje rizika spojená s přítomnosti technologických náplni (oleje, chladicí kapaliny) a zcela opomíjí krizové scénáře pro případ technické havárie či požáru, které by v této lokalitě mohly vést k ohroženi zdrojů podzemních vod.	

Poř. č.	Připomínkové místo	Číslo jednací	Článek	AO	Připomínka	Vyhodnocení
					Vzhledem k absenci odborného hydrologického posouzeni vlivu výstavby i provozu na odtokové poměry a čistotu vod v dotčeném území nelze učinit kvalifikovaný závěr o přijatelnosti záměru. **V.7 Rozpor s prioritami umisťováni OZE (Směrnice RED III a zákon č. 183/2006 Sb. I 283/2021 Sb.)** Navržené vymezeni oblasti AOV38 je v přímém rozporu s evropskou směrnici RED III (2023/2413) a její probíhající transpozici do českého právního řádu (zejména v souvislosti se zákonem č. 458/2000 Sb., energetický zákon, a stavebním zákonem). Tato legislativa jasně definuje, že pro rozvoj obnovitelných zdrojů mají být prioritně využívány tzv. „akcelerační zóny", které jsou umisťovány na ekologicky zasažené plochy (brownfieldy, plochy u dálnic, průmyslové areály, degradované plochy). Lokalita AOV38 však sestává z dosud neporušených travnatých ploch, zemědělské půdy a především rozsáhlých lesních porostu. Umístěni větrných elektráren do těchto biologicky cenných lokalit je v zásadním rozporu s principem prioritního využívání antropogenně ovlivněných ploch. V dokumentaci není uvedena informace o konkrétním rozsahu (v hektarech) nezbytného trvalého i dočasného odlesněni Instalace moderních větrných elektráren vyžaduje vybudování extrémně širokých a zpevněných příjezdových koridorů pro nadrozměrnou techniku, stejně jako rozsáhlých manipulačních ploch. Plošné káceni lesu v této lokalitě může mít devastující dopady na stabilitu krajiny, které dokumentace dostatečně nereflektuje. Konkrétně může dojit k: > **Destrukci lesního mikroklimatu:** Vznik technických koridorů v souvislých lesních celcích narušuje přirozené migrační trasy a životní prostor lesní zvěře. > **Fragmentaci biotopů:** Vznik technických koridorů v souvislých lesních celcích narušuje přirozené migrační trasy a životní prostor lesní zvěře. > **Trvalé ztrátě biodiverzity:** Odstraněni vzrostlých porostů představuje ztrátu, kterou nelze plnohodnotně kompenzovat náhradní výsadbou v jiné lokalitě z důvodu odlišných stanovištních podmínek Vzhledem k tomu, že dokumentace nekvantifikuje rozsah káceni ani nevyhodnocuje jeho sekundární vlivy na stabilitu lesních ekosystémů, nelze považovat záměr za dostatečně posouzený přípustný. **<u>VI. Narušeni krajiny a životního prostředí</u>** Navržené řešeni povede k: > zásadní změně krajinného rázu > narušeni horizontů a dálkových pohledů > vzniku bariér v krajině > narušeni ekologické konektivity > znehodnoceni zemědělské půdy > zničeni migračních tras živočichů Výška staveb 180 metrů vysokých staveb znamená nadregionální dopad. **<u>VII. Dopady na obyvatele</u>** Návrh nedostatečně řeší negativní vliv na: > hluk a nízkofrekvenční hluk	

Poř. č.	Připomínkové místo	Číslo jednací	Článek	AO	Připomínka	Vyhodnocení
					> stroboskopický efekt světelné zatíženi > kvalitu bydlení > hodnotu nemovitosti Tyto **vlivy nejsou řádně vyhodnoceny.** **<u>VIII. Kumulativní a systémové dopady</u>** Není řešeno: > souběžné působeni více projektů > celkové zatíženi území > únosnost krajiny Hrozí **nevratná degradace území**. **<u>IX. Absence variantního řešení</u>** Není doloženo, že byly posuzovány jiné lokality a méně konfliktní varianty, jedná se o porušení základního principu plánováni. Nebyla rovněž posouzena tzv. nulová varianta (varianta 0), tedy stav území před realizaci záměru, což znemožňuje objektivní hodnoceni dopadů. **<u>X. Vyloučeni EIA a nedostatečné posouzeni vlivů</u>** Navržené vymezeni akceleračních oblasti má zásadní dopad i z hlediska následného povolováni záměrů, neboť v těchto oblastech dochází k omezeni, resp. vyloučeni standardního posuzováni vlivů na životní prostředí (EIA). O to vyšší nároky musí být kladeny na kvalitu, úplnost a konkrétnost podkladů a vyhodnocení vlivů na životní prostředí již na úrovni tohoto návrhu, neboť územní opatřeni dle ZOZE nemůže plnohodnotně nahradit individuální posouzeni konkrétních záměru. Předložený návrh však tyto požadavky nenaplňuje, zejména postrádá dostatečné vyhodnoceni konkrétních lokálních dopadů, kumulativních vlivů vice záměrů v území a jejich dopadů na krajinný ráz, obytné prostředí a veřejné zdraví. **<u>XI. Hlavní požadavek</u>** Požaduji: 1) **Vyřazeni výše uvedené akcelerační oblasti z návrhu** nebo 2) Zároveň (pro případ, že nebude tomuto požadavku vyhověno) **požaduji, aby návrh změny č. 2 ÚRP ČR nebyl v této části schválen a byl vrácen k zásadnímu přepracování**, a to zejména po doplnění:	

Poř. č.	Připomínkové místo	Číslo jednací	Článek	AO	Připomínka	Vyhodnocení
					○ **Odborného hydrogeologického a hydrologického posouzení**, které vyhodnotí vliv základových konstrukci a zemních prací na vápencové podloží, režim podzemních vod a odtokové poměry v povodí toků Lubě a Lomnička. ○ **Kvantifikace rozsahu odlesněni (v ha) a posouzeni vlivu káceni na mikroklima a stabilitu ekosystému**; zároveň požaduji zdůvodněni přípustnosti zásahu do lesních celků, který je v přímém rozporu s prioritami umisťování OZE dle směrnice RED III (upřednostňováni antropogenně ovlivněných ploch před volnou krajinou a lesy). ○ Závazného stanoviska Úřadu pro civilní letectví a ŘLP, které prověří přímou kolizi s letištěm Brťov-Jeneč a bezpečnostními zónami letového provozu. ○ **Biologického posouzeni vlivu na Oboru Střela**, zejména s ohledem na wetfare chované zvěře, akustický tlak a stroboskopický efekt v uzavřeném areálu. ○ **Terénního biologického a ornitologického průzkumu** (minimálně ve dvou vegetačních obdobích), se zaměřením na předměty ochrany PP Svídovec a hnízdiště kriticky ohrožených druhu. ○ **Specifického hodnoceni vlivu na populace netopýrů**, zejména s ohledem na riziko mortality v důsledku barotraumatu a narušeni potravních biotopů. ○ **Posouzeni kumulativních vlivů v širším území**, které vyhodnotí souběžné působeni více projektů a celkovou únosnost krajiny z hlediska ekologické stability. ○ **Expertízy o zachováni funkčnosti dálkového migračního koridoru velké zvěře**, která prokáže, že nedojde k bariérovému efektu a vytlačeni zvěře z území v důsledku provozního hluku a vizuálního smogu VTE. ○ **Posouzení vlivu na krajinný ráz prostřednictvím fotovizualizací** z klíčových dominant (Květnice, Klucanina, rozhledna Babylon) a hodnoceni zásahu do dálkových pohledů. ○ **Právní a ekonomické analýzy dopadů na hodnotu nemovitostí a výkon vlastnických práv dotčených osob**, včetně jasného určeni odpovědnosti za vzniklou škodu při znehodnocení majetku. ○ **Zpracováni odborné hlukové studie a posouzeni vlivu na veřejné zdraví pro konkrétní vzdálenost 500-600 m** od obytné zástavby obce Rohozec. Tato studie má prokázat dodrženi hygienických limitů pro hluk a nízkofrekvenční infrazvuk u takto extrémně krátké Odstupové vzdálenosti. ○ **Posouzení stroboskopického efektu (míhání stínů)** pro nejbližší obytné objekty od vymezené AO. Vzhledem k extrémně nízké odstupové vzdálenosti (cca 500-600 m) a výšce staveb 185 m požaduji konkrétní výpočet předpokládaného počtu hodin expozice za rok a maximální délky trvání v minutách za den pro jednotlivé dotčené nemovitosti. Dokumentace by měla prokázat, jakým způsobem bude zajištěno nepřekročeni limitů stanovených v textové části Opatřeni obecné povahy. ○ **Odůvodnění stanoveni minimální odstupové vzdálenosti**, včetně vysvětleni, proč nebyl v rámci principu předběžné opatrnosti zvolen bezpečnější odstup od zastavěného území obce, který by eliminoval riziko ohroženi fyzického a psychického zdraví obyvatel. ○ **Doloženi srovnávací analýzy energetické výtěžnosti a větrného potenciálu**, která na základě dat VÚK a atlasu NEWA objektivně prokáže efektivitu záměru v AOV38 ve srovnáni s jinými lokalitami v ČR: požaduji zdůvodněni výběru této oblasti na úkor větrnějších či méně environmentálně konfliktních území s obdobnou větrností. ○ **Provedení testu přiměřenosti zásahu**, který vyhodnotí, zda předpokládaný (nízký) energetický přínos v této lokalitě skutečně vyvažuje nevratné ekologické škody v podobě káceni lesů, záboru půdy a narušeni krajinného rázu. ○ **Doložení analýzy alternativ**, která prokáže reálné vyhledáváni a upřednostněni ploch v Národní databázi brownfieldů před dosud neporušeným přírodním prostředím. Do doby doplněni těchto podkladů nelze území považovat za způsobilé pro vymezeni akcelerační oblasti.	

Poř. č.	Připomínkové místo	Číslo jednací	Článek	AO	Připomínka	Vyhodnocení
					Podané připomínky jsou blanketní, podatel si vymezuje právo připomínky doplnit ve lhůtě 15 dnu ode dne veřejného projednáni. **<u>XII. Závěr</u>** **Návrh v předložené podobě není dostatečně odůvodněný, není podložen odbornými daty, je v rozporu s právními předpisy ČR i EU a může mít závažné dopady na krajinu, životní prostředí i obyvatele, proto požaduji především vyřazeni Územního opatřeni k AOV38 z návrhu Změny č. 2 Územního rozvojového plánu ČR.** **Pro případ, že tomuto požadavku nebude vyhověno, požaduji zásadní přepracováni Návrhu Změny č. 2 ÚRP ČR tak, aby byl v souladu s právními předpisy a byly řádně vyhodnoceny jeho dopady.** **Žádám, aby tato připomínka byla řádně vypořádána v souladu se zákonem a aby bylo uvedeno konkrétní odůvodněni přijatého řešení.**	
10534.	Ing. Huták Milan	MMR-48250-2026-81	99cu	AOV38	Věc: **PŘIPOMÍNKA K NÁVRHU ZMĚNY Č. 2 ÚZEMNÍHO ROZVOJOVÉHO PLÁNU ČR (§ 97 zák. č. 283/2021 Sb., stavební zákon)** **PŘIPOMÍNKY K VYHODNOCENÍ VLIVŮ NÁVRHU ZMĚNY Č. 2 ÚZEMNÍHO ROZVOJOVÉHO PLÁNU NA UDRŽITELNÝ ROZVOJ ÚZEMÍ** **PŘIPOMÍNKY K NÁVRHŮM JEDNOTLIVÝCH ÚZEMNÍCH OPATŘENÍ K AKCELERAČNÍM OBLASTEM VYMEZENÝM V NÁVRHU ZMĚNY Č. 2 ÚZEMNÍHO ROZVOJOVÉHO PLÁNU** **<u>I. Úvod</u>** V souladu s možnosti uplatnit připomínky k návrhu Zrněny č. 2 Územního rozvojového plánu ČR (ÚRP ČR) podávám připomínku k vymezeni akcelerační oblasti pro rozvoj výroby energie z větrné energie. Územní opatřeni k **AOV38**. **Vymezeni území dotčeného připomínkami v Jihomoravském kraji:** - k.ú. 613011 Jeneč v obci Brťov-Jeneč (správní obvod obce s rozšířenou působnosti, dále jen „ORP", Blansko) - k.ú. 616010 Bukovice u Rohozce v obci Bukovice - k.ú. 739511 Rašov v obci Rašov - k.ú. 740454 Rohozec u Tišnova v obci Rohozec - k.ú. 762377 Šerkovice v obci Šerkovice - k.ú. 774634 Unín v obci Unín - k.ú. 792918 Zhoř u Rohozce v obci Zhoř (správní obvod ORP Tišnov)	**Akceptováno.** Akcelerační oblast AOV38 – Rohozec byla vypuštěna.

Poř. č.	Připomínkové místo	Číslo jednací	Článek	AO	Připomínka	Vyhodnocení
					a současně na širší území, které může být navrženým řešením přímo či nepřímo ovlivněno. Připomínku podávám: ☒ jako osoba žijící v dotčeném území ☒ jako vlastník nemovitosti v dotčeném území ☒ jako osoba, která může být dotčena dopady návrhu (např. z hlediska krajiny, životního prostředí či kvality života) hospodařím na půdě Jedná se o území s významnými krajinnými, přírodními a obytnými hodnotami, které nejsou návrhem dostatečně respektovány. S návrhem týkajícím se Územního opatřeni k AOV38. **nesouhlasím** a požaduji jeho **vyřazení nebo zásadní přepracování**, neboť vykazuje závažné nedostatky z hlediska zákonnosti, ochrany životního prostředí I dopadů na obyvatele v dané oblasti. **II. Zákonnost a nesoulad s právními předpisy ČR** **1) Rozpor se zákonem č. 500/2004 Sb., správní řád** > § 3 - nebyl zjištěn stav bez důvodných pochybnosti > § 68 - nedostatečné odůvodněni Návrh **je nepřezkoumatelný**, protože neobsahuje konkrétní podklady pro dané území. **2) Rozpor se zákonem č. 100/2001 Sb. (EIA/SEA),** chybí posouzeni: > kumulativních vlivů > variantního řešeni > konkrétních dopadů na území Dokumentace SEA **je neúplná a věcně nedostatečná.** **3) Rozpor se zákonem č. 114/1992 Sb. (ochrana přírody a krajiny)**	

Poř. č.	Připomínkové místo	Číslo jednací	Článek	AO	Připomínka	Vyhodnocení
					> ohroženi krajinného rázu (§ 12) > narušeni ekologické stability > zásah do biotopů a migračních tras **4) Rozpor se stavebním zákonem** > § 18 a § 19 - ochrana hodnot území > požadavek na udržitelný rozvoj Návrh představuje industrializaci volné krajiny **bez dostatečného odůvodnění**. **III. Nesoulad s právem Evropské unie** **1) Směrnice o ptácích (2009/147/ES) a o stanovištích (92/43/EHS)** > nelze vyloučit negativní vliv na chráněné druhy > chybí dostatečné biologické podklady **Rozpor** s požadavkem vyloučeni významného vlivu. **2) Směrnice EIA (2011/92/EU)** > nedostatečné zapojeni veřejnosti > nedostatečné vyhodnoceni vlivů **3) Směrnice RED III (2023/2413)** nebyla doložena priorita využití: > zastavěných ploch > brownfieldů > technicky narušených území Vymezeni ve volné krajině je v **rozporu s principem minimalizace dopadů.** **4) Princip předběžné opatrnosti (Čl. 191 SFEU)**	

Poř. č.	Připomínkové místo	Číslo jednací	Článek	AO	Připomínka	Vyhodnocení
					Politika Unie v oblasti životního prostředí přispívá k sledování následujících cílů: > zachování, ochrana a zlepšováni kvality životního prostředí, > ochrana lidského zdraví, > uvážlivé a racionální využíváni přírodních zdrojů, **5) Evropská úmluva o krajině (European Landscape Convention), ETS No. 176** > nedostatečná ochrana krajiny jako základní složky životního prostředí > ignorováni charakteru území > nedostatečné zapojeni veřejnosti do rozhodováni o zásazích do krajiny **6) Aarhuská úmluva (Convention on Access to Information, Public Participation in Decision-making and Access to Justice in Environmental Matters), 1998** > omezeni práva veřejnosti na informace > omezeni účasti veřejnosti na rozhodovacích procesech (pouze formální zapojeni) > omezeni práva veřejnosti na přistup k právní ochraně v záležitostech životního prostředí **IV. Procesní a metodické nedostatky návrhu SEA a podkladů** > absence terénních biologických průzkumů > práce pouze s mapovými podklady (nedostatečné) > chybí reálná data o výskytu druhů > variantní řešeni > posouzeni vlivu na zdraví Bez těchto podkladu **nelze učinit kvalifikovaný závěr**. **V. Odborné nedostatky vymezení AOV38** **V.1 Kolize s bezpečnosti leteckého provozu a plochou pro SLZ** Navržená oblast AOV38 vykazuje přímý geografický a výškový střet s aktivně využívanou plochou pro sportovní létající zařízeni (SLZ) Brťov-Jeneč. AO zasahuje do koridoru prováděni jižního letištního okruhu. Umístěni výškových staveb v tomto prostoru představuje nepřijatelné bezpečnostní riziko pro letový provoz a je v přímém rozporu se stávajícím využitím vzdušného prostoru v dané lokalitě	

Poř. č.	Připomínkové místo	Číslo jednací	Článek	AO	Připomínka	Vyhodnocení
					> Absence nezbytných odborných stanovisek (k vymezeni AO zcela chybí nebo nebylo veřejnosti předloženo vyjádření klíčových institucí hájících bezpečnost vzdušného prostoru - Úřadu pro civilní letectví, Řízeni letového provozu a Provozovatele plochy pro SLZ Brťov – Jeneč). Absence těchto podkladu činí návrh v části AOV38 nepřezkoumatelným a v rozporu se zásadou zjištěni stavu věci bez důvodných pochybnosti. **V.2 Ohroženi Přírodní památky (PP) Svídovec a biodiverzity území** Navržená oblast AOV38 se nachází v přímém vizuálním a ekologickém kontaktu s Přírodní památkou (PP) Svídovec. Přestože se akcelerační oblast s chráněným územím plošně nepřekrývá, její realizace představuje nepřípustné riziko pro předměty ochrany PP Svídovec v důsledku kumulativních a synergických vlivů, které zasahuji do širšího okolí bez ohledu na formální hranice chráněného území: > **Zásah do hydrogeologie a vodního režimu:** ymezená akcelerační oblast AOV38 a PP Svídovec tvoří z hlediska geomorfologie a hydrologie jeden funkční celek v rámci povodí potoka Lubě (č. h. p. 4-15-02-054). Vzhledem k masivnímu charakteru základových konstrukci VTE (stovky tun betonu a oceli zasahující do hloubky podloží) existuje důvodné riziko narušeni puklinových systémů podzemních vod. Tato změna může vést k destabilizaci vlhkostních poměrů v PP Svídovec, na které je existenčně vázána vzácná Mra (např. Botrychium lunaria). Dokumentace SEA zcela postrádá odborné posouzeni těchto hydrologických vazeb, což činí návrh v této části nepřezkoumatelným. > **Ohroženi vzácné flóry a změna mikroklimatu:** Existence unikátních vápnomilných společenstev PP Svídovec, zejména kriticky citlivé vratičky měsíční (Botrychium lunaria), medovníku meduňkolistého, vemeniku dvoulistého a lilie zlatohlavé, je přímo závislá na stabilním mikroklimatu lokality. Turbulence a míchání vzdušných mas rotory VTE o výšce 185 m v dosahu chráněného území způsobuji zvýšený výpar a změny teploty přízemních vrstev vzduchu. Tyto mikroklimatické anomálie mohou vést k vysušováni stanovišť a degradaci vzácných fytocenóz. Předložená dokumentace SEA zcela postrádá expertní posouzeni vlivu těchto změn na konkrétní předměty ochrany PP, což činí návrh v této části neodborným a neúplným. > **Vliv na chráněnou faunu (netopýři a hmyz):** Umístěni výškových staveb o celkové výšce 185 m do území, které je s PP Svídovec úzce ekologicky propojeno, představuje potenciální riziko zvýšené mortality chráněných druhů letounu (netopýrů) v důsledku barotrauma. Vzhledem k tomu, že PP Svídovec plní funkci klíčového úkrytu (refugia) a okolní plochy v AOV38 slouží jako nezbytný potravní biotop, lze důvodně předpokládat negativní ovlivněni životního cyklu dotčených populaci a vznik bariérového efektu pro ptactvo a hmyz. Dokumentace SEA tato rizika a funkční ekosystémové vazby v krajině zcela opomíjí a nepředkládá relevantní odborné podklady, které by tato rizika mohly spolehlivě vyvrátit. > Narušení krajinného rázu a integrity území: Návrh nerespektuje vizuální integritu dominanty PP Svídovec. Vztyčeni průmyslových objektů o výšce 185 m v bezprostředním pohledovém horizontu této přírodní památky drasticky znehodnocuje její estetický a krajinotvorný význam. Vzhledem k extrémnímu výškovému parametru staveb dochází k narušeni krajinného rázu v celém dotčeném území, přičemž vzdálenost jednotek kilometrů je pro eliminaci tohoto negativního vizuálního ovlivněni zcela nedostatečná. Dokumentace SEA tato rizika a funkční ekosystémové vazby v krajině zcela opomíjí a nepředkládá relevantní odborné podklady, které by tato rizika mohly spolehlivě vyvrátit.	

Poř. č.	Připomínkové místo	Číslo jednací	Článek	AO	Připomínka	Vyhodnocení
					Vzhledem k absenci relevantních odborných podkladů k výše uvedeným bodům nelze v této fázi učinit kvalifikovaný závěr o přijatelnosti lokality AOV38. **V.3 Rozpor vymezeni s ochranou dálkového migračního koridoru:** Návrh textové části Opatřeni obecné povahy (OOP) stanovuje jako závaznou podmínku, že záměry OZE budou umisťovány mimo plochy a koridory územního systému ekologické stability a mimo regionální a nadregionální biokoridory. Navržené plošné vymezeni akcelerační oblasti AOV38 Rohozec je však s touto vlastni podmínkou v přímém věcném rozporu, neboť do své plochy zahrnuje a přímo protíná zákonem chráněný dálkový migrační koridor. Předpoklad, že funkčnost koridoru lze zachovat pouhou lokalizací paty stožárů mimo jeho osu, je z odborného hlediska neudržitelný. Vzhledem k celkovým parametrům VTE (výška 185 m) a jejich kumulativnímu akustickému a vizuálnímu vlivu může dojit k faktickému zablokováni migrační prostupnosti a znehodnoceni celého segmentu DMK. Vymezeni akcelerační oblasti v takto definovaném střetu s dálkovým migračním koridorem zakládá vnitřní rozpor v návrhu OOP, pročež nelze bez doplňujících odborných studií učinit kvalifikovaný závěr o přijatelnosti lokality. **V.4 Ohroženi funkčnosti Obory Střela:** Navržená oblast AOV38 se nachází v bezprostřední blízkosti (cca 600 m) trvale oploceného areálu Obory Střela, sloužícího k intenzivnímu chovu mufloni a daňčí zvěře. Vzhledem k tomu, že zvěř v uzavřené oboře nemá možnost přirozeného úniku před hlukem, infrazvukem a stroboskopickým efektem rotorů, představuje provoz VTE o výšce 185 m extrémní biologickou zátěž a riziko chronického stresu chovaných populaci. Umístěni takto rozměrných staveb vedle chovného areálu přímo znehodnocuje dlouhodobý hospodářský záměr a investice do správy tohoto území. Absence vyhodnoceni vlivů na toto specifické hospodaření v krajině a pohodu zvířat (welfare) znemožňuje objektivní posouzeni přijatelnosti záměru. **V.5 Ohroženi ptactva a jeho migračních tras:** Vymezené území AOV38 a přilehlá PP Svídovec Noří funkční celek, který je domovem řady chráněných druhů ptactva, pro které větrné elektrárny představuji přímé ohroženi kolizemi s rotory i nepřímé riziko v podobě ztráty biotopu. V tomto území je potvrzen výskyt a hnízdění druhů s velkým akčním rádiem, jako je včelojed lesní, luňák červený nebo čáp černý, pro které představuji rotory o výšce 185 m v otevřené krajině fatální riziko při lovu. Okolní smíšené a listnaté lesy jsou zároveň klíčovým hnízdním biotopem silně ohroženého krutihlava obecného (Jynx torquilla) a lejska bělokrkého (Ficedula albicollis). Pro tyto lesní druhy představuje provoz VTE v bezprostřední blízkosti porostů trvalý rušivý faktor v podobě hluku a vizuálního smogu, který může vést k opuštěni hnízdišť. Celá oblast navíc slouží jako lokální tahová cesta ptactva a vznik „stěny" z větrných elektráren nutí ptáky tyto trasy měnit, což zvyšuje jejich energetický výdej a stres. V předložené dokumentaci SEA zcela chybí relevantní terénní ornitologický průzkum, který by vyhodnotil sezónní výskyt a hustotu přeletů těchto druhů přes vymezené území. Bez těchto odborných podkladů nelze učinit kvalifikovaný závěr o přijatelnosti záměru. **V.6 Ohroženi povrchových vod a hydrologického režimu území:**	

Poř. č.	Připomínkové místo	Číslo jednací	Článek	AO	Připomínka	Vyhodnocení
					Vymezené území AOV38 představuje významnou plochu pro zadržováni vody v krajině, která může přímo ovlivňovat hydrologickou stabilitu povodí řek Lubě a Lomničky. Výstavba větrných elektráren a doprovodné technické infrastruktury (příjezdové komunikace pro těžkou techniku, rozsáhlé manipulační a montážní plochy) může vést k plošnému záboru a silnému zhutněni půdy. Tento zásah může snižovat přirozenou schopnost území vsakovat srážkovou vodu a zvyšovat koeficient povrchového odtoku. Zrychlený odtok z takto rozsáhlých zpevněných ploch představuje riziko pro koryta obou zmíněných toků, kde může docházet k nárazovému přetíženi jejich kapacity, zvýšené erozi a následnému zhoršeni kvality vody v níže položených obcích. Zásadní riziko představuje již samotná fáze výstavby, kdy při rozsáhlých zemních pracích a zakládáni patek v citlivém vápencovém podloží může dojit k narušení či znečištěni kolektorů podzemních vod. Přítomnost těžké stavební mechanizace a manipulace s provozními hmotami a betonovými směsmi v blízkosti PP Svídovec představuje riziko úniku látek, které se v tomto typu propustného podloží mohou šířit velmi rychle. Dokumentace nedostatečně vyhodnocuje rizika spojená s přítomnosti technologických náplni (oleje, chladicí kapaliny) a zcela opomíjí krizové scénáře pro případ technické havárie či požáru, které by v této lokalitě mohly vést k ohroženi zdrojů podzemních vod. Vzhledem k absenci odborného hydrologického posouzeni vlivu výstavby i provozu na odtokové poměry a čistotu vod v dotčeném území nelze učinit kvalifikovaný závěr o přijatelnosti záměru. **V.7 Rozpor s prioritami umisťováni OZE (Směrnice RED III a zákon č. 183/2006 Sb. I 283/2021 Sb.)** Navržené vymezeni oblasti AOV38 je v přímém rozporu s evropskou směrnici RED III (2023/2413) a její probíhající transpozici do českého právního řádu (zejména v souvislosti se zákonem č. 458/2000 Sb., energetický zákon, a stavebním zákonem). Tato legislativa jasně definuje, že pro rozvoj obnovitelných zdrojů mají být prioritně využívány tzv. „akce|erační zóny", které jsou umisťovány na ekologicky zasažené plochy (brownfieldy, plochy u dálnic, průmyslové areály, degradované plochy). Lokalita AOV38 však sestává z dosud neporušených travnatých ploch, zemědělské půdy a především rozsáhlých lesních porostu. Umístěni větrných elektráren do těchto biologicky cenných lokalit je v zásadním rozporu s principem prioritního využívání antropogenně ovlivněných ploch. V dokumentaci není uvedena informace o konkrétním rozsahu (v hektarech) nezbytného trvalého i dočasného odlesněni Instalace moderních větrných elektráren vyžaduje vybudování extrémně širokých a zpevněných příjezdových koridorů pro nadrozměrnou techniku, stejně jako rozsáhlých manipulačních ploch. Plošné káceni lesu v této lokalitě může mít devastující dopady na stabilitu krajiny, které dokumentace dostatečně nereflektuje. Konkrétně může dojit k: > **Destrukci lesního mikroklimatu:** Vznik technických koridorů v souvislých lesních celcích narušuje přirozené migrační trasy a životní prostor lesní zvěře. > **Fragmentaci biotopů:** Vznik technických koridorů v souvislých lesních celcích narušuje přirozené migrační trasy a životní prostor lesní zvěře. > **Trvalé ztrátě biodiverzity:** Odstraněni vzrostlých porostů představuje ztrátu, kterou nelze plnohodnotně kompenzovat náhradní výsadbou v jiné lokalitě z důvodu odlišných stanovištních podmínek Vzhledem k tomu, že dokumentace nekvantifikuje rozsah káceni ani nevyhodnocuje jeho sekundární vlivy na stabilitu lesních ekosystémů, nelze považovat záměr za dostatečně posouzený přípustný. **<u>VI. Narušeni krajiny a životního prostředí</u>** Navržené řešeni povede k:	

Poř. č.	Připomínkové místo	Číslo jednací	Článek	AO	Připomínka	Vyhodnocení
					> zásadní změně krajinného rázu > narušeni horizontů a dálkových pohledů > vzniku bariér v krajině > narušeni ekologické konektivity > znehodnoceni zemědělské půdy > zničeni migračních tras živočichů Výška staveb 180 metrů vysokých staveb znamená nadregionální dopad. **VII. Dopady na obyvatele** Návrh nedostatečně řeší negativní vliv na: > hluk a nízkofrekvenční hluk > stroboskopický efekt světelné zatíženi > kvalitu bydlení > hodnotu nemovitosti Tyto **vlivy nejsou řádně vyhodnoceny.** **VIII. Kumulativní a systémové dopady** Není řešeno: > souběžné působeni více projektů > celkové zatíženi území > únosnost krajiny Hrozí **nevratná degradace území**. **IX. Absence variantního řešení** Není doloženo, že byly posuzovány jiné lokality a méně konfliktní varianty, jedná se o porušení základního principu plánováni. Nebyla rovněž posouzena tzv. nulová varianta (varianta 0), tedy stav území před realizaci záměru, což znemožňuje objektivní hodnoceni dopadů. **X. Vyloučeni EIA a nedostatečné posouzeni vlivů** Navržené vymezeni akceleračních oblasti má zásadní dopad i z hlediska následného povolováni záměrů, neboť v těchto oblastech dochází k omezeni, resp. vyloučeni standardního posuzováni vlivů na životní prostředí (EIA). O to vyšší nároky musí být kladeny na kvalitu, úplnost a konkrétnost podkladů a vyhodnocení vlivů na životní prostředí již na úrovni tohoto návrhu, neboť územní opatřeni dle ZOZE nemůže plnohodnotně nahradit individuální posouzeni konkrétních záměru.	

Poř. č.	Připomínkové místo	Číslo jednací	Článek	AO	Připomínka	Vyhodnocení
					Předložený návrh však tyto požadavky nenaplňuje, zejména postrádá dostatečné vyhodnoceni konkrétních lokálních dopadů, kumulativních vlivů vice záměrů v území a jejich dopadů na krajinný ráz, obytné prostředí a veřejné zdraví. **XI. Hlavní požadavek** Požaduji: 1) **Vyřazeni výše uvedené akcelerační oblasti z návrhu** nebo 2) Zároveň (pro případ, že nebude tomuto požadavku vyhověno) **požaduji, aby návrh změny č. 2 ÚRP ČR nebyl v této části schválen a byl vrácen k zásadnímu přepracování**, a to zejména po doplnění: ○ **Odborného hydrogeologického a hydrologického posouzení**, které vyhodnotí vliv základových konstrukci a zemních prací na vápencové podloží, režim podzemních vod a odtokové poměry v povodí toků Lubě a Lomnička. ○ **Kvantifikace rozsahu odlesněni (v ha) a posouzeni vlivu káceni na mikroklima a stabilitu ekosystému**; zároveň požaduji zdůvodněni přípustnosti zásahu do lesních celků, který je v přímém rozporu s prioritami umisťování OZE dle směrnice RED III (upřednostňováni antropogenně ovlivněných ploch před volnou krajinou a lesy). ○ Závazného stanoviska Úřadu pro civilní letectví a ŘLP, které prověří přímou kolizi s letištěm Brťov-Jeneč a bezpečnostními zónami letového provozu. ○ **Biologického posouzeni vlivu na Oboru Střela**, zejména s ohledem na wetfare chované zvěře, akustický tlak a stroboskopický efekt v uzavřeném areálu. ○ **Terénního biologického a ornitologického průzkumu** (minimálně ve dvou vegetačních obdobích), se zaměřením na předměty ochrany PP Svídovec a hnízdiště kriticky ohrožených druhu. ○ **Specifického hodnoceni vlivu na populace netopýrů**, zejména s ohledem na riziko mortality v důsledku barotraumatu a narušeni potravních biotopů. ○ **Posouzeni kumulativních vlivů v širším území**, které vyhodnotí souběžné působeni více projektů a celkovou únosnost krajiny z hlediska ekologické stability. ○ **Expertízy o zachováni funkčnosti dálkového migračního koridoru velké zvěře**, která prokáže, že nedojde k bariérovému efektu a vytlačeni zvěře z území v důsledku provozního hluku a vizuálního smogu VTE. ○ **Posouzení vlivu na krajinný ráz prostřednictvím fotovizualizací** z klíčových dominant (Květnice, Klucanina, rozhledna Babylon) a hodnoceni zásahu do dálkových pohledů. ○ **Právní a ekonomické analýzy dopadů na hodnotu nemovitostí a výkon vlastnických práv dotčených osob**, včetně jasného určeni odpovědnosti za vzniklou škodu při znehodnocení majetku. ○ **Zpracováni odborné hlukové studie a posouzeni vlivu na veřejné zdraví pro konkrétní vzdálenost 500-600 m** od obytné zástavby obce Rohozec. Tato studie má prokázat dodrženi hygienických limitů pro hluk a nízkofrekvenční infrazvuk u takto extrémně krátké Odstupové vzdálenosti. ○ **Posouzení stroboskopického efektu (míhání stínů)** pro nejbližší obytné objekty od vymezené AO. Vzhledem k extrémně nízké odstupové vzdálenosti (cca 500-600 m) a výšce staveb 185 m požaduji konkrétní výpočet předpokládaného počtu hodin expozice za rok a maximální délky trvání v minutách za den pro jednotlivé dotčené nemovitosti. Dokumentace by měla prokázat, jakým způsobem bude zajištěno nepřekročeni limitů stanovených v textové části Opatřeni obecné povahy.	

Poř. č.	Připomínkové místo	Číslo jednací	Článek	AO	Připomínka	Vyhodnocení
					○ **Odůvodnění stanoveni minimální odstupové vzdálenosti**, včetně vysvětleni, proč nebyl v rámci principu předběžné opatrnosti zvolen bezpečnější odstup od zastavěného území obce, který by eliminoval riziko ohroženi fyzického a psychického zdraví obyvatel. ○ **Doloženi srovnávací analýzy energetické výtěžnosti a větrného potenciálu**, která na základě dat VÚK a atlasu NEWA objektivně prokáže efektivitu záměru v AOV38 ve srovnáni s jinými lokalitami v ČR: požaduji zdůvodněni výběru této oblasti na úkor větrnějších či méně environmentálně konfliktních území s obdobnou větrností. ○ **Provedení testu přiměřenosti zásahu**, který vyhodnotí, zda předpokládaný (nízký) energetický přínos v této lokalitě skutečně vyvažuje nevratné ekologické škody v podobě káceni lesů, záboru půdy a narušeni krajinného rázu. ○ **Doložení analýzy alternativ**, která prokáže reálné vyhledáváni a upřednostněni ploch v Národní databázi brownfieldů před dosud neporušeným přírodním prostředím. Do doby doplněni těchto podkladů nelze území považovat za způsobilé pro vymezeni akcelerační oblasti. Podané připomínky jsou blanketní, podatel si vymezuje právo připomínky doplnit ve lhůtě 15 dnu ode dne veřejného projednáni. **<u>XII. Závěr</u>** **Návrh v předložené podobě není dostatečně odůvodněný, není podložen odbornými daty, je v rozporu s právními předpisy ČR i EU a může mít závažné dopady na krajinu, životní prostředí i obyvatele, proto požaduji především vyřazeni Územního opatřeni k AOV38 z návrhu Změny č. 2 Územního rozvojového plánu ČR.** **Pro případ, že tomuto požadavku nebude vyhověno, požaduji zásadní přepracováni Návrhu Změny č. 2 ÚRP ČR tak, aby byl v souladu s právními předpisy a byly řádně vyhodnoceny jeho dopady.** **Žádám, aby tato připomínka byla řádně vypořádána v souladu se zákonem a aby bylo uvedeno konkrétní odůvodněni přijatého řešení.**	
10535.	Masopust Josef	MMR-48251-2026-81	99cx	AOV44	Věc: **<u>Připomínka k návrhu Změny č. 2 Územního rozvojového plánu ČR k vymezeni akcelerační oblasti AOV44 Litochovice</u>** **<u>PŘIPOMÍNKY K VYHODNOCENÍ VLIVŮ NÁVRHU ZMĚNY Č. 2 ÚZEMNÍHO ROZVOJOVÉHO PLÁNU NA UDRŽITELNÝ ROZVOJ ÚZEMÍ</u>** **<u>PŘIPOMÍNKY K NÁVRHŮM JEDNOTLIVÝCH ÚZEMNÍCH OPATŘENÍ K AKCELERAČNÍM OBLASTEM VYMEZENÝM V NÁVRHU ZMĚNY Č. 2 ÚZEMNÍHO ROZVOJOVÉHO PLÁNU</u>** Podávám tímto připomínku k návrhu Změny č. 2 Územního rozvojového plánu ČR, konkrétně k vymezeni akcelerační oblasti AOV44 Litochovice. S navrženým vymezením zásadně nesouhlasím, neboť je v rozporu s požadavky na ochranu životního prostředí, krajiny a veřejného zdraví a vykazuje závažné nedostatky v odůvodněni i v procesu jeho přípravy. Na základě níže uvedených důvodů a zjištěných nedostatků podávám tuto připomínku. **<u>I. Zásadní procesní a metodické nedostatky</u>** **1. Nedostatečné odůvodněni a nepřezkoumatelnost**	**Akceptováno částečně.** Akcelerační oblast AOV44 – Litochovice byla zmenšena. Vymezení akceleračních oblastí proběhlo na základě biologického posouzení konkrétního navrhovaného území podle § 11 odst. 3 resp. 4 ZOZE, jehož výsledky spolu s výsledky vyhodnocení vlivů na životní prostředí (SEA/VVURÚ, Příloha 5 k Z2 ÚRP) byly zapracovány do návrhu Změny č. 2 ÚRP; oblasti, u nichž autorizované osoby identifikovaly významné negativní nebo kumulativní vlivy, byly ze Z2 ÚRP vyloučeny (odůvodnění Z2 ÚRP). Zpracování VVURÚ odpovídá obsahem i strukturou požadavkům přílohy č. 4 stavebního zákona; jde o hodnocení na úrovni koncepce, nikoli na úrovni konkrétních záměrů, a tomu odpovídá i míra podrobnosti použitých podkladů. Problematika krajinného rázu byla posuzována v rámci VVURÚ, a to jak z hlediska navrhovaného souboru akceleračních oblastí jako celku, tak pro jednotlivé oblasti v kartách akceleračních oblastí (viz příloha č. 2 vyhodnocení vlivů). Vliv na krajinný ráz byl jedním z důvodů, proč bylo 16 původně uvažovaných

Poř. č.	Připomínkové místo	Číslo jednací	Článek	AO	Připomínka	Vyhodnocení
					Klíčové parametry návrhu (počet věži, jejich rozmístění a instalovaný výkon) jsou stanoveny pouze na základě expertního odhadu bez konkrétních projektových podkladů. Takový postup znemožňuje reálné posouzeni dopadů a činí návrh nepřezkoumatelným. **2. Absence variantního řešení** Návrh neobsahuje vyhodnoceni variant ani odůvodněni výběru dané lokality z hlediska minimalizace dopadů na životní prostředí. Není posouzeno umístěni v méně konfliktních lokalitách, využiti brownfieldů a alternativní řešení. To je v rozporu s principy územního plánováni i judikaturou správních soudů. **3. Porušení principu předběžné opatrnosti** Návrh připouští existenci významných střetu (chráněné druhy, migrační koridory), které nejsou eliminovány, ale pouze zmirňovány následnými podmínkami. Takový postup je v rozporu s principem předběžné opatrnosti. **<u>II. Nedostatky v oblasti ochrany přírody a krajiny</u>** **1. Zvláště chráněné druhy** V území byl prokázán nebo nelze vyloučit výskyt řady zvláště chráněných druhů ptáků, netopýrů a dalších živočichů (např. čáp bílý, motáci, orel mořský, výr velký). Navržená opatřeni jako je monitoring, vypínání turbín, odpuzovače, nepředstavuji prevenci, ale pouze zmírněni dopadů. **2. Migrační koridory a fragmentace krajiny** Území zasahuje do migračního koridoru velkých savců (vlk, rys, los). Deklarované zachováni Prostupnosti neodpovídá realitě, neboť dochází k bariérovému efektu a k fragmentaci území **3. ÚSES** Návrh připouští zásahy do biokoridoru, což je v rozporu s jejich funkci a může vést k narušeni ekologické stability území. **4. Netopýři, hmyz a potravní řetězce** Ochrana je řešena až následným monitoringem, nikoli prevenci, což neodpovídá principům ochrany přírody. Střet s regionálními a lokálními biokoridory. V dotčeném území jsou vymezeny prvky ÚSES, a to regionální biokoridory (RBK) RBK70 Velká Kakada - Vrchy u Kuřiman, RBK81 Vrchy u Kuřiman - Manina, RBK86 Helfenburk - Vrchy u Kuřiman (RBK81), RBK89 Niva pod Volyni - Betaň, RBK95 Betaň - Manina, a regionální biocentra (RBC) RBC43 Betaň, RBC42 Manina a RBC74 Helfenburk. Tyto biokoridory a biocentra zajišťují biologickou ochranu stávajících stanovišť biotu v území, krajinotvornou ochranu celkového krajinného prostředí a zároveň ochranu stávající zeleně. Umístění větrných elektráren v těchto trasách vytvoří nepropustnou bariéru, což vede k izolaci biotopů a postupné degradaci místní biodiverzity. Akcelerační zóny mají být dle zákona 249/2025 Sb. (ZOZE) vymezeny tak, aby neměly významný dopad na životní prostředí. Průnik zóny s funkčními biokoridory a biocentry tento princip přímo porušuje. Ochrana ptactva: V případě větrných elektráren stávající biokoridory slouží jako hlavni tahy pro chráněné druhy ptáků, u kterých hrozí přímé riziko kolizi s rotory turbín.	akceleračních oblastí z návrhu zcela vypuštěno a u 48 ze zbývajících 80 oblastí pro VTE byl snížen limit maximální výšky větrných elektráren. Pro vymezení akceleračních oblastí byla využita vrstva území významných pro ptáky zpracovaná Českou společností ornitologickou (ČSO) na základě metodiky BirdLife International a vrstva území významných pro netopýry dle podkladů ČESON; ochrana chráněných druhů je zajištěna podmínkami zahrnutými do územních opatření, zejména povinností monitoringu mortality a selektivních odstávek v kolizně rizikovém období. Akcelerační oblasti v souladu se ZOZE a nařízením vlády č. 507/2025 Sb. nelze vymezovat na území lokalit soustavy Natura 2000. Vyhodnocení vlivů na lokality soustavy Natura 2000 bylo provedeno jako součást VVURÚ v souladu s § 45i zákona č. 114/1992 Sb. Do územního opatření u akcelerační oblasti pro VTE je zapracována podmínka zpracování hlukové studie a minimalizace shadow flicker efektu; akcelerační oblasti jsou vymezovány v minimální vzdálenosti 500 m od obytné zástavby. Ustanovení obecně závazných právních předpisů týkajících se hlukové zátěže nejsou uplatněním Změny č. 2 ÚRP porušena. Záměry v akcelerační oblasti podléhají posouzení vlivů dle § 11 ZOZE v rámci jednotného environmentálního stanoviska; EIA dle zákona č. 100/2001 Sb. se pro záměry ve vymezených akceleračních oblastech nebude opakovaně vyhotovovat v rámci stavebního řízení (§ 11 odst. 5 ZOZE). Konkrétní záměry se nadále povolují v souladu se stavebním zákonem za podmínek stanovených v územním opatření. Kumulativní a synergické vlivy byly posuzovány v rámci SEA/VVURÚ; jejich výsledky byly promítnuty do vymezení akceleračních oblastí a podmínek územních opatření. Při vymezování akceleračních oblastí byly zohledněny požadavky nařízení vlády č. 507/2025 Sb. Územní opatření stanoví podmínky zajišťující ochranu zemědělského hospodaření v akceleračních oblastech. Variantní řešení nejsou relevantním územně plánovacím nástrojem pro vymezování lokalit pro OZE.

Poř. č.	Připomínkové místo	Číslo jednací	Článek	AO	Připomínka	Vyhodnocení
					Samostatná výstavba přináší devastaci krajiny v důsledku dopravy tisíců tun materiálu po nevyhovujících komunikacích a tím pádem i stavby nutných příjezdových cest, káceni porostů kvůli napojeni k elektrárnám a zhutněni půd kvůli nutnosti dopravit materiály na místo určeni. jedná se o tisíce tun a stovky automobilů a jeřábů. **III. Krajinný ráz a vizuální dopady** Hodnoceni krajinného rázu je v návrhu nedostatečné a redukované převážně na technické parametry (výška, barevnost, povrchové úpravy), nikoli na skutečný dopad na charakter území jako celku. Navrhované větrné elektrárny o výšce až cca 250 m představuji výrazně dominantní technické prvky, které zásadním způsobem mění měřítko, strukturu i vnímání krajiny. V důsledku jejich realizace dojde: o · k narušeni harmonického měřítka krajiny a jejího vizuálního uspořádáni o · ke vzniku dominantních vertikálních prvků viditelných na velké vzdálenosti o · ke ztrátě typického charakteru zemědělsky využívané a kulturní krajiny o · k negativnímu ovlivněni pohledově exponovaných lokalit a sídel v okolí Současně není dostatečně vyhodnocen kumulativní vizuální efekt více větrných elektráren v území ani jejich interakce s dalšími stávajícími či plánovanými záměry. Hodnoceni rovněž opomíjí vliv nočního osvětleni a světelných signalizačních prvků, které mohou významně narušit krajinný ráz zejména v nočních podmínkách. Krajinný ráz přitom představuje zákonem chráněnou hodnotu území a jeho ochrana nemůže být nahrazena pouze dílčími technickými opatřeními. Navržené řešení vede k faktické industrializaci krajiny, která je v rozporu s principy její ochrany a udržitelného rozvoje. Navržená lokalita se nachází v oblasti s mimořádně vysokou estetickou a harmonickou hodnotou podhorské krajiny Šumavského podhůří. Návrh Změny č. 2 ÚRP dále opomíjí bezprostřední dopady na nemovité kulturní památky v dotčených obci (např. osada Dobrš u Čepřovic, poutní místo Dobrá Voda u Milejovic s křížovou cestou, historické jádro Hoštic a vizuální osy k zřícenině hradu Helfenburk. Instalace technologických celků by nenávratně poškodila krajinný ráz a biopotenciál daného území. **IV. Vodní režim a klimatické dopady** Návrh nedostatečně posuzuje dopady na vodní režim a mikroklimatické podmínky v území. Realizace větrných elektráren a související infrastruktury (zpevněné plochy, přístupové komunikace, základy staveb) vede k: o · omezeni přirozené infiltrace srážkové vody do půdy o · změně odtokových poměru v území o · narušeni retenční schopnosti krajiny o · zvýšeni rizika lokálního vysychání pudy a krajiny Stanovené minimální odstupy od vodních toku (např. 8 m) nereflektuji skutečný rozsah možných hydrologických dopadů. Současně není vyhodnocen vliv na mikroklima krajiny, zejména ve vztahu k zadržování vody, proudění vzduchu a celkové stabilitě krajinného prostředí. Zhutněni i samotná výstavba VTE může zasáhnout prameny, spodní vody, porušit prostupnost půd a jednotlivých vrstev půdního profilu. V kontextu probíhající klimatické změny je přitom ochrana vodního režimu a schopnosti krajiny zadržovat vodu zásadním veřejným zájmem.	

Poř. č.	Připomínkové místo	Číslo jednací	Článek	AO	Připomínka	Vyhodnocení
					V mnoha obcích dotčených návrhem navíc není vybudován veřejný vodovod a obyvatelé jsou závislí na individuálních zdrojích vody, zejména na studních. Mám proto vážné obavy, že realizace větrných elektráren a s ní spojené hlubinné zásahy do podloží, stavební práce, zhutněni půdy a změny hydrogeologických poměrů mohou negativně ovlivnit spodní vody, prameny i vydatnost studni v okolí. Tyto zdroje přitom neslouží pouze jako zdroj pitné vody, ale zajišťuji i běžný chod domácnosti, hygienu, vytápěni, provoz technologii a další základní životní potřeby. Jakékoli negativní ovlivněni spodních vod, pramenů nebo přirozeného vsakováni vody do krajiny tak může přímo ohrozit zásobováni obyvatel vodou a významně zasáhnout do základních životních podmínek v dotčeném území. Současně upozorňuji, že v případě narušeni nebo ztráty spodních vod není možné tuto situaci jednoduše ani okamžitě řešit. V dotčeném území často neexistuje alternativní zdroj vody ani možnost rychlého napojeni na veřejný vodovod. Obnoveni spodních vod může být dlouhodobé nebo i nevratné a případné náhradní řešeni by pro vlastníky znamenalo vysoké finanční náklady a zásadní zásah do kvality života. Dům bez zajištěného zdroje vody se stává prakticky neobyvatelným a zároveň výrazně ztrácí svou hodnotu. **<u>V. Zemědělský půdní fond</u>** Návrh nedostatečně hodnotí dopady na zemědělský půdní fond, a to jak z hlediska kvality půdy, tak její dlouhodobé využitelnosti. Záměr může vést k: o · záboru kvalitní zemědělské půdy o · zhutnění půdního profilu v důsledku výstavby a provozu o · zvýšení erozní ohroženosti o · fragmentaci zemědělských pozemků a zhoršeni jejich obhospodařovatelnosti Zvlášť závažné je, že výstavba větrných elektráren se v praxi často umisťuje na půdy s vysokou bonitou, tedy na zemědělský půdní fond I. a II. třídy ochrany, které patři mezi nejcennější půdy v České republice. Tyto půdy jsou přitom zákonem chráněny a jejich zábor by měl být pouze výjimečný a řádně odůvodněný, což v tomto případě není splněno. Současně návrh vychází z nepodložených předpokladů o stavu melioračních systémů a nehodnotí jejich skutečnou funkčnost ani dopady případného narušeni. Ochrana kvalitní zemědělské půdy představuje zásadní veřejný zájem, který není v návrhu dostatečně respektován. **<u>VI. Kumulativní a synergické dopady</u>** Zcela chybí vyhodnoceni kumulativních dopadů: o · nejsou vyhodnoceny kumulativní dopady vice větrných elektráren v území o · dochází ke sčítáni negativních vlivu (hluk, vizuální zátěž, zásahy do krajiny) o · kumulace může mít zásadní vliv na kvalitu života, který jednotlivé posouzeni nepostihuje Tyto skutečnosti představuji zásadní nedostatek návrhu, neboť dopady na obyvatelstvo nejsou posouzeny komplexně. Hrozí nevratná degradace území. Region se tak z venkovského pohorského prostoru stane zónou obklíčenou desítkami VTE, což bude mít vliv na atraktivitu krajiny Šumavského podhůří. **<u>VII. Technická a bezpečnostní rizika</u>** Není dostatečně řešeno: o · riziko odletu ledu z rotoru v zimním období (ohroženi osob, dopravy a majetku v okolí) o · riziko zásahu bleskem a následného poškozeni zařízeni nebo vzniku požáru	

Poř. č.	Připomínkové místo	Číslo jednací	Článek	AO	Připomínka	Vyhodnocení
					○ · riziko požáru technologických části (např. generátor, kabeláž, transformátory), který je obtížně zvládnutelný zásahovými složkami vzhledem k výšce zařízeni a omezené dostupnosti ○ · riziko pádu části konstrukce nebo jejich uvolněni při extrémních povětrnostních podmínkách ○ · sekundární dopady havárii (šířeni požáru do krajiny, kontaminace půdy a vody provozními kapalinami) Uvedená rizika nejsou v návrhu dostatečně vyhodnocena, zejména ve vztahu k blízkosti obydli, komunikaci a využívané krajiny. Současně není jasně stanoveno, kdo nese odpovědnost za případné škody na zdraví, majetku a životním prostředí. Ministerstvo vnitra – generální ředitelství HZS ČR ve svém oficiálním vyjádřeni ze dne 6. 2. 2026 potvrdilo, že v České republice dosud neexistuje komplexní právní ani metodická úprava požární bezpečnosti větrných elektráren. Současně uvedlo, že nejsou stanoveny konkrétní minimální odstupové vzdálenosti těchto staveb od lesních porostů či obytné zástavby z hlediska požárního rizika a že zásah jednotek požární ochrany je v případě požáru VTE převážně pouze defenzivní. Tato skutečnost potvrzuje, že stát dosud nemá komplexně řešenou požární bezpečnost těchto staveb, přestože jsou navrhovány ve stále větším rozsahu, často v blízkosti lesních porostů, chráněných území, zemědělské krajiny či obytné zástavby. Z tohoto důvodu považujeme za nezbytné důsledné individuální posouzeni požárních a bezpečnostních rizik v rámci procesu EIA a navazujících řízeni. Ministerstvo dopravy ve svém vyjádřeni č. j. MD-22459/2026-940/3 připustilo, že v ČR neexistuje samostatná metodika pro posuzováni vlivu VTE na bezpečnost silničního provozu a označilo tuto oblast za metodickou mezeru a současně připustilo existenci odborně diskutovaných vizuálních a percepčních vlivů (vizuální distrakce, stínové efekty, noční překážkové osvětleni). Ministerstvo dopravy připustilo existenci identifikovatelných bezpečnostních rizik spojených s VTE, například odletu ledu, havárii nebo odletu částí stavby. **VIII. Dopady na obyvatelstvo** Hodnoceni vlivů na obytné prostředí je redukováno na splnění limitů. Není řešeno: ○ · reálné zatíženi hlukem a jeho dlouhodobé působeni na kvalitu života ○ · stroboskopický efekt (blikání stínů) ○ · změna charakteru bydlení a okolní krajiny ○ · možný pokles hodnoty nemovitosti Navržená vzdálenost pouhých 0,5 km od obytné zástavby dotčených sídel je z hlediska ochrany zdraví obyvatel naprosto nedostatečná. Hustota obydlení a blízkost jednotlivých sídel nese obrovské riziko obtěžováni stroboskopickým efektem a hlukem. Nikdo nezkoumal, jakým způsobem se bude zvuk produkovaný vrtulemi šířit v členitém podhorském terénu. Realizace projektů v akcelerační zóně by vedla k nenávratnému zásahu do stávajících vymezených prvků ÚSES a poškodila by nejvýznamnější hodnoty zdejší krajiny. Za neméně závažný a nepřípustný považuji rovněž zásah do kvality bydlení a života nás obyvatel. Další závažnou obavou je možný vliv provozu větrných elektráren na zdravotní stav obyvatel, zejména osob citlivých na dlouhodobé působení hluku, vibraci, infrazvuku nebo světelných efektů (stroboskopický efekt vržených stínů). V navrhované akcelerační zóně **AOV44** nebo v její bezprostřední blízkosti žiji také osoby s neurologickými a neurovývojovými obtížemi, zejména lidé trpící epilepsii či poruchami autistického spektra. U těchto osob mohou opakované světelné podněty (flicker efekt vyvolávající riziko epileptického záchvatu), změny prostředí, vibrace nebo dlouhodobý hluk vyvolávat zvýšený stres, psychickou nepohodu, vážné poruchy spánku, úzkosti nebo celkové zhoršeni zdravotního stavu. považuji za nezbytné, aby v rámci vyhodnoceni vlivů na životní prostředí a veřejné zdraví (SEA) byl před	

Poř. č.	Připomínkové místo	Číslo jednací	Článek	AO	Připomínka	Vyhodnocení
					případným vymezením těchto zón důsledně, nezávisle a komplexně posouzen dopad těchto staveb na zdraví konkrétních obyvatel žijících v dotčeném území. **IX. Bezpečnost a odpovědnost** o · není **řešeno riziko havárií** (požár. pád části konstrukce, únik provozních kapalin) o · nejsou vyhodnoceny **sekundární dopady** (např. šíření požáru do okolí, kontaminace půdy a vody) o · není jasně stanoveno, **kdo nese odpovědnost za případnou újmu** na zdraví a majetku obyvatel o · není zajištěna **dostatečná ochrana obyvatel** v případě mimořádných událostí **X. Rozpor s právními předpisy ČR a EU** **1. Rozpor s právními předpisy ČR** Návrh není v souladu zejména se: 1. **zákonem č. 114/1992 Sb.**, a ochraně přírody a krajiny, neboť připouští zásahy do území s výskytem zvláště chráněných druhu a prvku ÚSES bez jejich dostatečné ochrany 2. **zákonem č. 100/2001 Sb.**, a posuzováni vlivů na životní prostředí, neboť neobsahuje dostatečné vyhodnoceni všech vlivů, zejména kumulativních a synergických 3. zákonem č. 334/1992 Sb., o ochraně zemědělského půdního fondu, neboť nedostatečně chrání půdy vysoké bonity 4. **stavebním zákonem (zákon č. 283/2021 Sb.)**, neboť" návrh nerespektuje cíle územního plánováni, zejména ochranu hodnot území a vyvážený rozvoj Realizaci větrných elektráren dále dochází ve vztahu k samosprávám, k účastníkům daných správních řízeni včetně obci a měst a objektivně vůči všem přímo i nepřímo dotčeným občanům naší země, k porušeni těchto ustanoveni: 1. Ústavního zákona č. 1/1993 Sb., tj. Ústavy České republiky, v těchto částech a) **Porušení Čl. 7**: Stát dbá o šetrné využíváni přírodních zdrojů a ochranu přírodního bohatství b) **Porušení Čl. 8**: zaručuje se samospráva územních samosprávných celků **Porušení Čl. 101**, odst. 1: Obec je samostatně spravována zastupitelem 2. Ústavního zákona č. 2/1993 Sb. Ve znění ústavního zákona č. 162/1998 Sb. a ústavního zákona č. 295/2021 Sb., Listina základních práv a svobod a) **Porušení Čl. 4**, odst. 3: Zákonná omezeni základních práv a svobod musí platit stejně pro všechny případy, které splňuji stanovené podmínky. Porušení Čl. 4, odst. 4: Při používáni ustanoveni o mezích základních práv a svobod musí být šetřeno jejich podstaty a smyslu. Taková omezeni nesměji být zneužívána k jiným účelům, než pro které byla stanovena. b) **Porušení Čl. 6**, odst. l: Každý má právo na život. **Porušení Čl. 11**, odst. l: Každý má právo vlastnit majetek. Vlastnické právo všech poplatníků má stejný zákonný obsah a ochranu. **Porušení Čl. 11**, odst. 3: Vlastnictví zavazuje. Nesmí být zneužito na újmu práv druhých anebo v rozporu se zákonem chráněnými obecnými zájmy. jeho výkon nesmí poškozovat lidské zdraví, přírodu a životní prostředí nad míru stanovenou zákonem. c) **Porušení Čl. 12**, odst. 1, věta první: Obydli je nedotknutelné.	

Poř. č.	Připomínkové místo	Číslo jednací	Článek	AO	Připomínka	Vyhodnocení
					2. Rozpor s právem Evropské unie – směrnice RED III Směrnice **Evropského parlamentu a Rady (EU) 2023/2413 (tzv. RED III)** stanoví podmínky pro urychlení rozvoje obnovitelných zdrojů energie, avšak současně vyžaduje: o aby akcelerační oblasti byly vymezovány v územích s nižšími environmentálními konflikty o aby byly vyloučeny významné dopady na životní prostředí a biodiverzitu o aby byl respektován princip předcházeni škodám (do no significant harm) **V předloženém návrhu však:** dochází k vymezeni oblasti i přes prokazatelné střety s ochranou přírody (chráněné druhy, migrační koridory) > nejsou vyloučeny významné dopady, ale pouze částečně zmirňovány > nejsou dostatečně vyhodnoceny kumulativní vlivy Z těchto důvodů návrh nesplňuje podmínky stanovené směrnici RED III pro vymezováni akceleračních oblasti. **3. Princip předběžné opatrnosti** Postup, kdy jsou známé střety s ochranou přírody řešeny až následnými podmínkami, **je v rozporu s principem předběžné opatrnosti**, který je zakotven v právu EU i v českém právním řádu. Z výše uvedených důvodů je návrh v rozporu s právními předpisy a nemůže být v této podobě schválen. **<u>XI. Závěr a požadavek</u>** Z předloženého návrhu i jeho odůvodněni vyplývá, že **dotčené území vykazuje významné střety s ochranou přírody, krajiny, vodního režimu i kvality života obyvatel.** Tyto střety nejsou odstraněny, ale pouze částečně zmirňovány navrženými podmínkami, jejichž účinnost není dostatečně prokázána. Návrh současně nevychází z dostatečně konkrétních podkladů, **neobsahuje vyhodnoceni variant řešeni a postrádá posouzeni kumulativních dopadů.** V kombinaci s **nedostatečným řešením bezpečnostních rizik a nejasným vymezením odpovědnosti za případné škody** tak představuje nepřiměřený zásah do území. Takto koncipovaný návrh je v rozporu s principem předběžné opatrnosti i se základními cíli územního plánováni, proto **požaduji vyloučeni akcelerační oblasti AOV44 Litochovice** z návrhu Změny č. 2 Územního rozvojového plánu ČR.	
10536.	Gogelová Jana	MMR-48252-2026-81	99cu	AOV38	PŘIPOMÍNKY K VYHODNOCENÍ VLIVŮ NÁVRHU ZMĚNY Č. 2 ÚZEMNÍHO ROZVOJOVÉHO PLÁNU NA UDRŽITELNÝ ROZVOJ ÚZEMÍ PŘIPOMÍNKY K NÁVRHŮM JEDNOTLIVÝCH ÚZEMNÍCH OPATŘENÍ K AKCELERAČNÍM OBLASTEM VYMEZENÝM V NÁVRHU ZMĚNY Č. 2 ÚZEMNÍHO ROZVOJOVÉHO PLÁNU **<u>I. Úvod</u>** V souladu s možnosti uplatnit připomínky k návrhu Zrněny č. 2 Územního rozvojového plánu ČR (ÚRP ČR) podávám připomínku k vymezeni akcelerační oblasti pro rozvoj výroby energie z větrné energie. Územní opatřeni k **AOV38**. **Vymezeni území dotčeného připomínkami v Jihomoravském kraji:**	**Akceptováno.** Akcelerační oblast AOV38 – Rohozec byla vypuštěna.

Poř. č.	Připomínkové místo	Číslo jednací	Článek	AO	Připomínka	Vyhodnocení
					- k.ú. 613011 Jeneč v obci Brťov-Jeneč (správní obvod obce s rozšířenou působnosti, dále jen „ORP", Blansko) - k.ú. 616010 Bukovice u Rohozce v obci Bukovice - k.ú. 739511 Rašov v obci Rašov - k.ú. 740454 Rohozec u Tišnova v obci Rohozec - k.ú. 762377 Šerkovice v obci Šerkovice - k.ú. 774634 Unín v obci Unín - k.ú. 792918 Zhoř u Rohozce v obci Zhoř (správní obvod ORP Tišnov) a současně na širší území, které může být navrženým řešením přímo či nepřímo ovlivněno. Připomínku podávám: ☒ jako osoba žijící v dotčeném území jako vlastník nemovitosti v dotčeném území jako osoba, která může být dotčena dopady návrhu (např. z hlediska krajiny, životního prostředí či kvality života) hospodařím na půdě jiné: (prosím doplňte) Jedná se o území s významnými krajinnými, přírodními a obytnými hodnotami, které nejsou návrhem dostatečně respektovány. S návrhem týkajícím se Územního opatření k AOV38. **nesouhlasím** a požaduji jeho **vyřazení nebo zásadní přepracování**, neboť vykazuje závažné nedostatky z hlediska zákonnosti, ochrany životního prostředí I dopadů na obyvatele v dané oblasti. **II. Zákonnost a nesoulad s právními předpisy ČR** **1) Rozpor se zákonem č. 500/2004 Sb., správní řád** > § 3 - nebyl zjištěn stav bez důvodných pochybnosti > § 68 - nedostatečné odůvodněni Návrh **je nepřezkoumatelný**, protože neobsahuje konkrétní podklady pro dané území.	

Poř. č.	Připomínkové místo	Číslo jednací	Článek	AO	Připomínka	Vyhodnocení
					2) Rozpor se zákonem č. 100/2001 Sb. (EIA/SEA), chybí posouzeni: > kumulativních vlivů > variantního řešeni > konkrétních dopadů na území Dokumentace SEA **je neúplná a věcně nedostatečná.** **3) Rozpor se zákonem č. 114/1992 Sb. (ochrana přírody a krajiny)** > ohroženi krajinného rázu (§ 12) > narušeni ekologické stability > zásah do biotopů a migračních tras **4) Rozpor se stavebním zákonem** > § 18 a § 19 - ochrana hodnot území > požadavek na udržitelný rozvoj Návrh představuje industrializaci volné krajiny **bez dostatečného odůvodnění**. **III. Nesoulad s právem Evropské unie** **1) Směrnice o ptácích (2009/147/ES) a o stanovištích (92/43/EHS)** > nelze vyloučit negativní vliv na chráněné druhy > chybí dostatečné biologické podklady **Rozpor** s požadavkem vyloučeni významného vlivu. **2) Směrnice EIA (2011/92/EU)** > nedostatečné zapojeni veřejnosti > nedostatečné vyhodnoceni vlivů **3) Směrnice RED III (2023/2413)** nebyla doložena priorita využití:	

Poř. č.	Připomínkové místo	Číslo jednací	Článek	AO	Připomínka	Vyhodnocení
					> zastavěných ploch > brownfieldů > technicky narušených území Vymezeni ve volné krajině je v **rozporu s principem minimalizace dopadů.** **4) Princip předběžné opatrnosti (Čl. 191 SFEU)** Politika Unie v oblasti životního prostředí přispívá k sledování následujících cílů: > zachování, ochrana a zlepšováni kvality životního prostředí, > ochrana lidského zdraví, > uvážlivé a racionální využíváni přírodních zdrojů, **5) Evropská úmluva o krajině (European Landscape Convention), ETS No. 176** > nedostatečná ochrana krajiny jako základní složky životního prostředí > ignorováni charakteru území > nedostatečné zapojeni veřejnosti do rozhodováni o zásazích do krajiny **6) Aarhuská úmluva (Convention on Access to Information, Public Participation in Decision-making and Access to Justice in Environmental Matters), 1998** > omezeni práva veřejnosti na informace > omezeni účasti veřejnosti na rozhodovacích procesech (pouze formální zapojeni) > omezeni práva veřejnosti na přistup k právní ochraně v záležitostech životního prostředí **IV. Procesní a metodické nedostatky návrhu SEA a podkladů** > absence terénních biologických průzkumů > práce pouze s mapovými podklady (nedostatečné) > chybí reálná data o výskytu druhů > variantní řešeni > posouzeni vlivu na zdraví Bez těchto podkladu **nelze učinit kvalifikovaný závěr**. **V. Odborné nedostatky vymezení AOV38**	

Poř. č.	Připomínkové místo	Číslo jednací	Článek	AO	Připomínka	Vyhodnocení
					V.1 Kolize s bezpečnosti leteckého provozu a plochou pro SLZ Navržená oblast AOV38 vykazuje přímý geografický a výškový střet s aktivně využívanou plochou pro sportovní létající zařízeni (SLZ) Brťov-Jeneč. AO zasahuje do koridoru prováděni jižního letištního okruhu. Umístěni výškových staveb v tomto prostoru představuje nepřijatelné bezpečnostní riziko pro letový provoz a je v přímém rozporu se stávajícím využitím vzdušného prostoru v dané lokalitě > Absence nezbytných odborných stanovisek (k vymezeni AO zcela chybí nebo nebylo veřejnosti předloženo vyjádření klíčových institucí hájících bezpečnost vzdušného prostoru - Úřadu pro civilní letectví, Řízeni letového provozu a Provozovatele plochy pro SLZ Brťov – Jeneč). Absence těchto podkladu činí návrh v části AOV38 nepřezkoumatelným a v rozporu se zásadou zjištěni stavu věci bez důvodných pochybnosti. **V.2 Ohroženi Přírodní památky (PP) Svídovec a biodiverzity území** Navržená oblast AOV38 se nachází v přímém vizuálním a ekologickém kontaktu s Přírodní památkou (PP) Svídovec. Přestože se akcelerační oblast s chráněným územím plošně nepřekrývá, její realizace představuje nepřípustné riziko pro předměty ochrany PP Svídovec v důsledku kumulativních a synergických vlivů, které zasahuji do širšího okolí bez ohledu na formální hranice chráněného území: > **Zásah do hydrogeologie a vodního režimu:** ymezená akcelerační oblast AOV38 a PP Svídovec tvoří z hlediska geomorfologie a hydrologie jeden funkční celek v rámci povodí potoka Lubě (č. h. p. 4-15-02-054). Vzhledem k masivnímu charakteru základových konstrukci VTE (stovky tun betonu a oceli zasahující do hloubky podloží) existuje důvodné riziko narušeni puklinových systémů podzemních vod. Tato změna může vést k destabilizaci vlhkostních poměrů v PP Svídovec, na které je existenčně vázána vzácná Mra (např. Botrychium lunaria). Dokumentace SEA zcela postrádá odborné posouzeni těchto hydrologických vazeb, což činí návrh v této části nepřezkoumatelným. > **Ohroženi vzácné flóry a změna mikroklimatu:** Existence unikátních vápnomilných společenstev PP Svídovec, zejména kriticky citlivé vratičky měsíční (Botrychium lunaria), medovníku meduňkolistého, vemeníku dvoulistého a lilie zlatohlavé, je přímo závislá na stabilním mikroklimatu lokality. Turbulence a míchání vzdušných mas rotory VTE o výšce 185 m v dosahu chráněného území způsobuji zvýšený výpar a změny teploty přízemních vrstev vzduchu. Tyto mikroklimatické anomálie mohou vést k vysušováni stanovišť a degradaci vzácných fytocenóz. Předložená dokumentace SEA zcela postrádá expertní posouzeni vlivu těchto změn na konkrétní předměty ochrany PP, což činí návrh v této části neodborným a neúplným. > **Vliv na chráněnou faunu (netopýři a hmyz):** Umístěni výškových staveb o celkové výšce 185 m do území, které je s PP Svídovec úzce ekologicky propojeno, představuje potenciální riziko zvýšené mortality chráněných druhů letounu (netopýrů) v důsledku barotrauma. Vzhledem k tomu, že PP Svídovec plní funkci klíčového úkrytu (refugia) a okolní plochy v AOV38 slouží jako nezbytný potravní biotop, lze důvodně předpokládat negativní ovlivněni životního cyklu dotčených populaci a vznik bariérového efektu pro ptactvo a hmyz. Dokumentace SEA tato rizika a funkční ekosystémové vazby v krajině zcela opomíjí a nepředkládá relevantní odborné podklady, které by tato rizika mohly spolehlivě vyvrátit.	

Poř. č.	Připomínkové místo	Číslo jednací	Článek	AO	Připomínka	Vyhodnocení
					> Narušení krajinného rázu a integrity území: Návrh nerespektuje vizuální integritu dominanty PP Svídovec. Vztyčeni průmyslových objektů o výšce 185 m v bezprostředním pohledovém horizontu této přírodní památky drasticky znehodnocuje její estetický a krajinotvorný význam. Vzhledem k extrémnímu výškovému parametru staveb dochází k narušeni krajinného rázu v celém dotčeném území, přičemž vzdálenost jednotek kilometrů je pro eliminaci tohoto negativního vizuálního ovlivněni zcela nedostatečná. Dokumentace SEA tato rizika a funkční ekosystémové vazby v krajině zcela opomíjí a nepředkládá relevantní odborné podklady, které by tato rizika mohly spolehlivě vyvrátit. Vzhledem k absenci relevantních odborných podkladů k výše uvedeným bodům nelze v této fázi učinit kvalifikovaný závěr o přijatelnosti lokality AOV38. **V.3 Rozpor vymezeni s ochranou dálkového migračního koridoru:** Návrh textové části Opatřeni obecné povahy (OOP) stanovuje jako závaznou podmínku, že záměry OZE budou umisťovány mimo plochy a koridory územního systému ekologické stability a mimo regionální a nadregionální biokoridory. Navržené plošné vymezeni akcelerační oblasti AOV38 Rohozec je však s touto vlastni podmínkou v přímém věcném rozporu, neboť do své plochy zahrnuje a přímo protíná zákonem chráněný dálkový migrační koridor. Předpoklad, že funkčnost koridoru lze zachovat pouhou lokalizací paty stožárů mimo jeho osu, je z odborného hlediska neudržitelný. Vzhledem k celkovým parametrům VTE (výška 185 m) a jejich kumulativnímu akustickému a vizuálnímu vlivu může dojit k faktickému zablokováni migrační prostupnosti a znehodnoceni celého segmentu DMK. Vymezeni akcelerační oblasti v takto definovaném střetu s dálkovým migračním koridorem zakládá vnitřní rozpor v návrhu OOP, pročež nelze bez doplňujících odborných studií učinit kvalifikovaný závěr o přijatelnosti lokality. **V.4 Ohroženi funkčnosti Obory Střela:** Navržená oblast AOV38 se nachází v bezprostřední blízkosti (cca 600 m) trvale oploceného areálu Obory Střela, sloužícího k intenzivnímu chovu mufloni a daňčí zvěře. Vzhledem k tomu, že zvěř v uzavřené oboře nemá možnost přirozeného úniku před hlukem, infrazvukem a stroboskopickým efektem rotorů, představuje provoz VTE o výšce 185 m extrémní biologickou zátěž a riziko chronického stresu chovaných populaci. Umístěni takto rozměrných staveb vedle chovného areálu přímo znehodnocuje dlouhodobý hospodářský záměr a investice do správy tohoto území. Absence vyhodnoceni vlivů na toto specifické hospodaření v krajině a pohodu zvířat (welfare) znemožňuje objektivní posouzeni přijatelnosti záměru. **V.5 Ohroženi ptactva a jeho migračních tras:** Vymezené území AOV38 a přilehlá PP Svídovec Noří funkční celek, který je domovem řady chráněných druhů ptactva, pro které větrné elektrárny představuji přímé ohroženi kolizemi s rotory i nepřímé riziko v podobě ztráty biotopu. V tomto území je potvrzen výskyt a hnízdění druhů s velkým akčním rádiem, jako je včelojed lesní, luňák červený nebo čáp černý, pro které představuji rotory o výšce 185 m v otevřené krajině fatální riziko při lovu. Okolní smíšené a listnaté lesy jsou zároveň klíčovým hnízdním biotopem silně ohroženého krutihlava obecného (Jynx torquilla) a lejska bělokrkého (Ficedula albicollis). Pro tyto lesní druhy představuje provoz VTE v bezprostřední blízkosti porostů trvalý rušivý faktor v podobě hluku a vizuálního smogu, který může vést k opuštěni hnízdišť". Celá oblast navíc slouží jako lokální tahová	

Poř. č.	Připomínkové místo	Číslo jednací	Článek	AO	Připomínka	Vyhodnocení
					cesta ptactva a vznik „stěny" z větrných elektráren nutí ptáky tyto trasy měnit, což zvyšuje jejich energetický výdej a stres. V předložené dokumentaci SEA zcela chybí relevantní terénní ornitologický průzkum, který by vyhodnotil sezónní výskyt a hustotu přeletů těchto druhů přes vymezené území. Bez těchto odborných podkladů nelze učinit kvalifikovaný závěr o přijatelnosti záměru. **V.6 Ohroženi povrchových vod a hydrologického režimu území:** Vymezené území AOV38 představuje významnou plochu pro zadržováni vody v krajině, která může přímo ovlivňovat hydrologickou stabilitu povodí řek Lubě a Lomničky. Výstavba větrných elektráren a doprovodné technické infrastruktury (příjezdové komunikace pro těžkou techniku, rozsáhlé manipulační a montážní plochy) může vést k plošnému záboru a silnému zhutněni půdy. Tento zásah může snižovat přirozenou schopnost území vsakovat srážkovou vodu a zvyšovat koeficient povrchového odtoku. Zrychlený odtok z takto rozsáhlých zpevněných ploch představuje riziko pro koryta obou zmíněných toků, kde může docházet k nárazovému přetíženi jejich kapacity, zvýšené erozi a následnému zhoršeni kvality vody v níže položených obcích. Zásadní riziko představuje již samotná fáze výstavby, kdy při rozsáhlých zemních pracích a zakládáni patek v citlivém vápencovém podloží může dojit k narušení či znečištěni kolektorů podzemních vod. Přítomnost těžké stavební mechanizace a manipulace s provozními hmotami a betonovými směsmi v blízkosti PP Svídovec představuje riziko úniku látek, které se v tomto typu propustného podloží mohou šířit velmi rychle. Dokumentace nedostatečně vyhodnocuje rizika spojená s přítomnosti technologických náplni (oleje, chladicí kapaliny) a zcela opomíjí krizové scénáře pro případ technické havárie či požáru, které by v této lokalitě mohly vést k ohroženi zdrojů podzemních vod. Vzhledem k absenci odborného hydrologického posouzeni vlivu výstavby i provozu na odtokové poměry a čistotu vod v dotčeném území nelze učinit kvalifikovaný závěr o přijatelnosti záměru. **V.7 Rozpor s prioritami umisťováni OZE (Směrnice RED III a zákon č. 183/2006 Sb. I 283/2021 Sb.)** Navržené vymezeni oblasti AOV38 je v přímém rozporu s evropskou směrnici RED III (2023/2413) a její probíhající transpozici do českého právního řádu (zejména v souvislosti se zákonem č. 458/2000 Sb., energetický zákon, a stavebním zákonem). Tato legislativa jasně definuje, že pro rozvoj obnovitelných zdrojů mají být prioritně využívány tzv. „akcelerační zóny", které jsou umisťovány na ekologicky zasažené plochy (brownfieldy, plochy u dálnic, průmyslové areály, degradované plochy). Lokalita AOV38 však sestává z dosud neporušených travnatých ploch, zemědělské půdy a především rozsáhlých lesních porostu. Umístěni větrných elektráren do těchto biologicky cenných lokalit je v zásadním rozporu s principem prioritního využívání antropogenně ovlivněných ploch. V dokumentaci není uvedena informace o konkrétním rozsahu (v hektarech) nezbytného trvalého i dočasného odlesněni Instalace moderních větrných elektráren vyžaduje vybudování extrémně širokých a zpevněných příjezdových koridorů pro nadrozměrnou techniku, stejně jako rozsáhlých manipulačních ploch. Plošné káceni lesu v této lokalitě může mít devastující dopady na stabilitu krajiny, které dokumentace dostatečně nereflektuje. Konkrétně může dojit k: > **Destrukci lesního mikroklimatu:** Vznik technických koridorů v souvislých lesních celcích narušuje přirozené migrační trasy a životní prostor lesní zvěře. > **Fragmentaci biotopů:** Vznik technických koridorů v souvislých lesních celcích narušuje přirozené migrační trasy a životní prostor lesní zvěře.	

Poř. č.	Připomínkové místo	Číslo jednací	Článek	AO	Připomínka	Vyhodnocení
					> **Trvalé ztrátě biodiverzity:** Odstraněni vzrostlých porostů představuje ztrátu, kterou nelze plnohodnotně kompenzovat náhradní výsadbou v jiné lokalitě z důvodu odlišných stanovištních podmínek Vzhledem k tomu, že dokumentace nekvantifikuje rozsah káceni ani nevyhodnocuje jeho sekundární vlivy na stabilitu lesních ekosystémů, nelze považovat záměr za dostatečně posouzený přípustný. **VI. Narušeni krajiny a životního prostředí** Navržené řešeni povede k: > zásadní změně krajinného rázu > narušeni horizontů a dálkových pohledů > vzniku bariér v krajině > narušeni ekologické konektivity > znehodnoceni zemědělské půdy > zničeni migračních tras živočichů Výška staveb 180 metrů vysokých staveb znamená nadregionální dopad. **VII. Dopady na obyvatele** Návrh nedostatečně řeší negativní vliv na: > hluk a nízkofrekvenční hluk > stroboskopický efekt světelné zatíženi > kvalitu bydlení > hodnotu nemovitosti Tyto **vlivy nejsou řádně vyhodnoceny.** **VIII. Kumulativní a systémové dopady** Není řešeno: > souběžné působeni více projektů > celkové zatíženi území > únosnost krajiny Hrozí **nevratná degradace území**. **IX. Absence variantního řešení** Není doloženo, že byly posuzovány jiné lokality a méně konfliktní varianty, jedná se o porušení základního principu plánováni. Nebyla rovněž posouzena tzv. nulová varianta (varianta 0), tedy stav území před realizaci záměru, což znemožňuje objektivní hodnoceni dopadů.	

Poř. č.	Připomínkové místo	Číslo jednací	Článek	AO	Připomínka	Vyhodnocení
					X. Vyloučeni EIA a nedostatečné posouzeni vlivů Navržené vymezeni akceleračních oblasti má zásadní dopad i z hlediska následného povolováni záměrů, neboť v těchto oblastech dochází k omezeni, resp. vyloučeni standardního posuzováni vlivů na životní prostředí (EIA). O to vyšší nároky musí být kladeny na kvalitu, úplnost a konkrétnost podkladů a vyhodnocení vlivů na životní prostředí již na úrovni tohoto návrhu, neboť územní opatřeni dle ZOZE nemůže plnohodnotně nahradit individuální posouzeni konkrétních záměru. Předložený návrh však tyto požadavky nenaplňuje, zejména postrádá dostatečné vyhodnoceni konkrétních lokálních dopadů, kumulativních vlivů vice záměrů v území a jejich dopadů na krajinný ráz, obytné prostředí a veřejné zdraví. **XI. Hlavní požadavek** Požaduji: 1) **Vyřazeni výše uvedené akcelerační oblasti z návrhu** nebo 2) Zároveň (pro případ, že nebude tomuto požadavku vyhověno) **požaduji, aby návrh změny č. 2 ÚRP ČR nebyl v této části schválen a byl vrácen k zásadnímu přepracování**, a to zejména po doplnění: o **Odborného hydrogeologického a hydrologického posouzení**, které vyhodnotí vliv základových konstrukci a zemních prací na vápencové podloží, režim podzemních vod a odtokové poměry v povodí toků Lubě a Lomnička. o **Kvantifikace rozsahu odlesněni (v ha) a posouzeni vlivu káceni na mikroklima a stabilitu ekosystému**; zároveň požaduji zdůvodněni přípustnosti zásahu do lesních celků, který je v přímém rozporu s prioritami umisťování OZE dle směrnice RED III (upřednostňováni antropogenně ovlivněných ploch před volnou krajinou a lesy). o Závazného stanoviska Úřadu pro civilní letectví a ŘLP, které prověří přímou kolizi s letištěm Brťov-Jeneč a bezpečnostními zónami letového provozu. o **Biologického posouzeni vlivu na Oboru Střela**, zejména s ohledem na wetfare chované zvěře, akustický tlak a stroboskopický efekt v uzavřeném areálu. o **Terénního biologického a ornitologického průzkumu** (minimálně ve dvou vegetačních obdobích), se zaměřením na předměty ochrany PP Svídovec a hnízdiště kriticky ohrožených druhu. o **Specifického hodnoceni vlivu na populace netopýrů**, zejména s ohledem na riziko mortality v důsledku barotraumatu a narušeni potravních biotopů. o **Posouzeni kumulativních vlivů v širším území**, které vyhodnotí souběžné působeni vÍce projektů a celkovou únosnost krajiny z hlediska ekologické stability. o **Expertízy o zachováni funkčnosti dálkového migračního koridoru velké zvěře**, která prokáže, že nedojde k bariérovému efektu a vytlačeni zvěře z území v důsledku provozního hluku a vizuálního smogu VTE. o **Posouzení vlivu na krajinný ráz prostřednictvím fotovizualizací** z klíčových dominant (Květnice, Klucanina, rozhledna Babylon) a hodnoceni zásahu do dálkových pohledů. o **Právní a ekonomické analýzy dopadů na hodnotu nemovitostí a výkon vlastnických práv dotčených osob**, včetně jasného určeni odpovědnosti za vzniklou škodu při znehodnocení majetku.	

Poř. č.	Připomínkové místo	Číslo jednací	Článek	AO	Připomínka	Vyhodnocení
					○ **Zpracováni odborné hlukové studie a posouzeni vlivu na veřejné zdraví pro konkrétní vzdálenost 500-600 m** od obytné zástavby obce Rohozec. Tato studie má prokázat dodrženi hygienických limitů pro hluk a nízkofrekvenční infrazvuk u takto extrémně krátké Odstupové vzdálenosti. ○ **Posouzení stroboskopického efektu (míhání stínů)** pro nejbližší obytné objekty od vymezené AO. Vzhledem k extrémně nízké odstupové vzdálenosti (cca 500-600 m) a výšce staveb 185 m požaduji konkrétní výpočet předpokládaného počtu hodin expozice za rok a maximální délky trvání v minutách za den pro jednotlivé dotčené nemovitosti. Dokumentace by měla prokázat, jakým způsobem bude zajištěno nepřekročeni limitů stanovených v textové části Opatřeni obecné povahy. ○ **Odůvodnění stanoveni minimální odstupové vzdálenosti**, včetně vysvětleni, proč nebyl v rámci principu předběžné opatrnosti zvolen bezpečnější odstup od zastavěného území obce, který by eliminoval riziko ohroženi fyzického a psychického zdraví obyvatel. ○ **Doloženi srovnávací analýzy energetické výtěžnosti a větrného potenciálu**, která na základě dat VÚK a atlasu NEWA objektivně prokáže efektivitu záměru v AOV38 ve srovnáni s jinými lokalitami v ČR: požaduji zdůvodněni výběru této oblasti na úkor větrnějších či méně environmentálně konfliktních území s obdobnou větrností. ○ **Provedení testu přiměřenosti zásahu**, který vyhodnotí, zda předpokládany (nízký) energetický přínos v této lokalitě skutečně vyvažuje nevratné ekologické škody v podobě káceni lesů, záboru půdy a narušeni krajinného rázu. ○ **Doložení analýzy alternativ**, která prokáže reálné vyhledáváni a upřednostněni ploch v Národní databázi brownfieldů před dosud neporušeným přírodním prostředím. Do doby doplněni těchto podkladů nelze území považovat za způsobilé pro vymezeni akcelerační oblasti. Podané připomínky jsou blanketní, podatel si vymezuje právo připomínky doplnit ve lhůtě 15 dnu ode dne veřejného projednáni. **<u>XII. Závěr</u>** **Návrh v předložené podobě není dostatečně odůvodněný, není podložen odbornými daty, je v rozporu s právními předpisy ČR i EU a může mít závažné dopady na krajinu, životní prostředí i obyvatele, proto požaduji především vyřazeni Územního opatřeni k AOV38 z návrhu Změny č. 2 Územního rozvojového plánu ČR.** **Pro případ, že tomuto požadavku nebude vyhověno, požaduji zásadní přepracováni Návrhu Změny č. 2 ÚRP ČR tak, aby byl v souladu s právními předpisy a byly řádně vyhodnoceny jeho dopady.** **Žádám, aby tato připomínka byla řádně vypořádána v souladu se zákonem a aby bylo uvedeno konkrétní odůvodněni přijatého řešení.**	
10537.	Bábková Libuše	MMR-48253-2026-81	99cb	AOV16	***<u>Připomínka občana k návrhu akcelerační oblasti AOV16</u>*** Jméno a příjmení: LIBUŠE BÁBKOVÁ Podávám tímto připomínku k návrhu akcelerační oblasti AOVl6. **S návrhem AOV16 nesouhlasím.** Domnívám se, že navržené území není vhodné pro režim akcelerační oblasti a pro zrychlené povolování větrných elektráren. **1. Nedostatečné prověření území**	**Neakceptováno.** Připomínka byla vzata v potaz, avšak vymezení akcelerační oblasti AOV16 – Trhový Štěpánov v návrhu Změny č. 2 ÚRP zůstává zachováno. Vymezení akceleračních oblastí proběhlo na základě biologického posouzení konkrétního navrhovaného území podle § 11 odst. 3 resp. 4 ZOZE, jehož výsledky spolu s výsledky vyhodnocení vlivů na životní prostředí (SEA/VVURÚ, Příloha 5 k

Poř. č.	Připomínkové místo	Číslo jednací	Článek	AO	Připomínka	Vyhodnocení
					Mám za to, že Ministerstvo pro místní rozvoj dostatečně neprověřilo skutečný stav území a nevyhodnotilo všechny důležité dopady návrhu. V podkladech podle mého názoru chybí: o dostatečné vyhodnocení vlivů na krajinu, o posouzení dopadů na okolní obce a obyvatele, o posouzení dopadů na přírodu a migraci zvířat, o i jasné vysvětlení, proč byla vybrána právě tato oblast. **2. Nevyřešené problémy jsou odkládány do budoucna** Vadí mi, že řada zásadních problémů má být řešena až v budoucích řízeních. Pokud stát sám připouští, že: o · budou potřeba další studie, o · další monitoring, o · a další doplnění podkladů, pak podle mého názoru není možné tvrdit, že je území pro akcelerační oblast dostatečně připravené. **3. Nedostatečná ochrana krajiny Podblanicka** Mám za to, že návrh podceňuje význam krajiny Podblanicka a okolí Blaníku. V podkladech podle mého názoru chybí poctivé vyhodnocení: o dopadů na krajinný ráz o dálkových pohledů, o turistického a rekreačního významu území, o i budoucí proměny celé krajiny. Nesouhlasím s tím, aby se tato část krajiny změnila v průmyslovou energetickou oblast. **4. Nedostatečná ochrana léčebného prostředí Kladrub** Vadí mi, že návrh dostatečně nechrání okolí Rehabilitačního ústavu Kladruby. Pro pacienty není okolní krajina jen kulisou, ale součástí léčby, rehabilitace a návratu do běžného života. Považuji za nepřijatelné, aby byly v blízkosti tohoto zařízení plánovány velmi vysoké větrné elektrárny bez důkladného posouzení dopadů na: o léčebné prostředí, o psychickou pohodu pacientů, o kvalitu života o i charakter okolní krajiny. Žádám proto, aby byla AOV16 z návrhu Změny č. 2 Územního rozvojového plánu ČR vypuštěna.	Z2 ÚRP) byly zapracovány do návrhu Změny č. 2 ÚRP; oblasti, u nichž autorizované osoby identifikovaly významné negativní nebo kumulativní vlivy, byly ze Z2 ÚRP vyloučeny (odůvodnění Z2 ÚRP). Zpracování VVURÚ odpovídá obsahem i strukturou požadavkům přílohy č. 4 stavebního zákona; jde o hodnocení na úrovni koncepce, nikoli na úrovni konkrétních záměrů, a tomu odpovídá i míra podrobnosti použitých podkladů. Problematika krajinného rázu byla posuzována v rámci VVURÚ, a to jak z hlediska navrhovaného souboru akceleračních oblastí jako celku, tak pro jednotlivé oblasti v kartách akceleračních oblastí (viz příloha č. 2 vyhodnocení vlivů). Vliv na krajinný ráz byl jedním z důvodů, proč bylo 16 původně uvažovaných akceleračních oblastí z návrhu zcela vypuštěno a u 48 ze zbývajících 80 oblastí pro VTE byl snížen limit maximální výšky větrných elektráren. Specifické hodnoty krajiny Podblanicka a okolí Blaníku, včetně turistického a rekreačního potenciálu území, byly v rámci tohoto hodnocení zohledněny. Do územního opatření u akcelerační oblasti pro VTE je zapracována podmínka zpracování hlukové studie a minimalizace shadow flicker efektu; akcelerační oblasti jsou vymezovány v minimální vzdálenosti 500 m od obytné zástavby. Ustanovení obecně závazných právních předpisů týkajících se hlukové zátěže nejsou uplatněním Změny č. 2 ÚRP porušena. Otázka případných dopadů na specifické prostředí Rehabilitačního ústavu Kladruby bude předmětem posouzení v rámci povolování konkrétních záměrů, přičemž podmínky územního opatření zajišťují ochranu obytné zástavby i dalších citlivých objektů. Záměry v akcelerační oblasti podléhají posouzení vlivů dle § 11 ZOZE v rámci jednotného environmentálního stanoviska; EIA dle zákona č. 100/2001 Sb. se pro záměry ve vymezených akceleračních oblastech nebude opakovaně vyhotovovat v rámci stavebního řízení (§ 11 odst. 5 ZOZE). Konkrétní záměry se nadále povolují v souladu se stavebním zákonem za podmínek stanovených v územním opatření. Příprava konkrétních záměrů v akcelerační oblasti bude vyžadovat zpracování příslušných odborných podkladů, jejichž rozsah a obsah stanoví příslušné právní předpisy.
10538.	Gogela Jiří	MMR-48254-2026-81	99cu	AOV38	PŘIPOMÍNKY K VYHODNOCENÍ VLIVŮ NÁVRHU ZMĚNY Č. 2 ÚZEMNÍHO ROZVOJOVÉHO PLÁNU NA UDRŽITELNÝ ROZVOJ ÚZEMÍ PŘIPOMÍNKY K NÁVRHŮM JEDNOTLIVÝCH ÚZEMNÍCH OPATŘENÍ K AKCELERAČNÍM OBLASTEM VYMEZENÝM V NÁVRHU ZMĚNY Č. 2 ÚZEMNÍHO ROZVOJOVÉHO PLÁNU	**Akceptováno.** Akcelerační oblast AOV38 – Rohozec byla vypuštěna.

Poř. č.	Připomínkové místo	Číslo jednací	Článek	AO	Připomínka	Vyhodnocení
					I. Úvod V souladu s možnosti uplatnit připomínky k návrhu Zrněny č. 2 Územního rozvojového plánu ČR (ÚRP ČR) podávám připomínku k vymezeni akcelerační oblasti pro rozvoj výroby energie z větrné energie. Územní opatřeni k **AOV38**. **Vymezeni území dotčeného připomínkami v Jihomoravském kraji:** - k.ú. 613011 Jeneč v obci Brťov-Jeneč (správní obvod obce s rozšířenou působnosti, dále jen „ORP", Blansko) - k.ú. 616010 Bukovice u Rohozce v obci Bukovice - k.ú. 739511 Rašov v obci Rašov - k.ú. 740454 Rohozec u Tišnova v obci Rohozec - k.ú. 762377 Šerkovice v obci Šerkovice - k.ú. 774634 Unín v obci Unín - k.ú. 792918 Zhoř u Rohozce v obci Zhoř (správní obvod ORP Tišnov) a současně na širší území, které může být navrženým řešením přímo či nepřímo ovlivněno. Připomínku podávám: ☒ jako osoba žijící v dotčeném území jako vlastník nemovitosti v dotčeném území jako osoba, která může být dotčena dopady návrhu (např. z hlediska krajiny, životního prostředí či kvality života) hospodařím na půdě Jedná se o území s významnými krajinnými, přírodními a obytnými hodnotami, které nejsou návrhem dostatečně respektovány. S návrhem týkajícím se Územního opatřeni k AOV38. **nesouhlasím** a požaduji jeho **vyřazení nebo zásadní přepracování**, neboť vykazuje závažné nedostatky z hlediska zákonnosti, ochrany životního prostředí I dopadů na obyvatele v dané oblasti.	

Poř. č.	Připomínkové místo	Číslo jednací	Článek	AO	Připomínka	Vyhodnocení
					II. Zákonnost a nesoulad s právními předpisy ČR **1) Rozpor se zákonem č. 500/2004 Sb., správní řád** > § 3 - nebyl zjištěn stav bez důvodných pochybnosti > § 68 - nedostatečné odůvodněni Návrh **je nepřezkoumatelný**, protože neobsahuje konkrétní podklady pro dané území. **2) Rozpor se zákonem č. 100/2001 Sb. (EIA/SEA),** chybí posouzeni: > kumulativních vlivů > variantního řešeni > konkrétních dopadů na území Dokumentace SEA **je neúplná a věcně nedostatečná.** **3) Rozpor se zákonem č. 114/1992 Sb. (ochrana přírody a krajiny)** > ohroženi krajinného rázu (§ 12) > narušeni ekologické stability > zásah do biotopů a migračních tras **4) Rozpor se stavebním zákonem** > § 18 a § 19 - ochrana hodnot území > požadavek na udržitelný rozvoj Návrh představuje industrializaci volné krajiny **bez dostatečného odůvodnění**. **III. Nesoulad s právem Evropské unie** **1) Směrnice o ptácích (2009/147/ES) a o stanovištích (92/43/EHS)** > nelze vyloučit negativní vliv na chráněné druhy > chybí dostatečné biologické podklady	

Poř. č.	Připomínkové místo	Číslo jednací	Článek	AO	Připomínka	Vyhodnocení
					Rozpor s požadavkem vyloučeni významného vlivu. **2) Směrnice EIA (2011/92/EU)** > nedostatečné zapojeni veřejnosti > nedostatečné vyhodnoceni vlivů **3) Směrnice RED III (2023/2413)** nebyla doložena priorita využití: > zastavěných ploch > brownfieldů > technicky narušených území Vymezeni ve volné krajině je v **rozporu s principem minimalizace dopadů.** **4) Princip předběžné opatrnosti (Čl. 191 SFEU)** Politika Unie v oblasti životního prostředí přispívá k sledování následujících cílů: > zachování, ochrana a zlepšováni kvality životního prostředí, > ochrana lidského zdraví, > uvážlivé a racionální využíváni přírodních zdrojů, **5) Evropská úmluva o krajině (European Landscape Convention), ETS No. 176** > nedostatečná ochrana krajiny jako základní složky životního prostředí > ignorováni charakteru území > nedostatečné zapojeni veřejnosti do rozhodováni o zásazích do krajiny **6) Aarhuská úmluva (Convention on Access to Information, Public Participation in Decision-making and Access to Justice in Environmental Matters), 1998** > omezeni práva veřejnosti na informace > omezeni účasti veřejnosti na rozhodovacích procesech (pouze formální zapojeni) > omezeni práva veřejnosti na přistup k právní ochraně v záležitostech životního prostředí	

Poř. č.	Připomínkové místo	Číslo jednací	Článek	AO	Připomínka	Vyhodnocení
					<u>IV. Procesní a metodické nedostatky návrhu SEA a podkladů</u> > absence terénních biologických průzkumů > práce pouze s mapovými podklady (nedostatečné) > chybí reálná data o výskytu druhů > variantní řešeni > posouzeni vlivu na zdraví Bez těchto podkladu **nelze učinit kvalifikovaný závěr**. **<u>V. Odborné nedostatky vymezení AOV38</u>** **V.1 Kolize s bezpečnosti leteckého provozu a plochou pro SLZ** Navržená oblast AOV38 vykazuje přímý geografický a výškový střet s aktivně využívanou plochou pro sportovní létající zařízeni (SLZ) Brťov-Jeneč. AO zasahuje do koridoru prováděni jižního letištního okruhu. Umístěni výškových staveb v tomto prostoru představuje nepřijatelné bezpečnostní riziko pro letový provoz a je v přímém rozporu se stávajícím využitím vzdušného prostoru v dané lokalitě > Absence nezbytných odborných stanovisek (k vymezeni AO zcela chybí nebo nebylo veřejnosti předloženo vyjádření klíčových institucí hájících bezpečnost vzdušného prostoru - Úřadu pro civilní letectví, Řízeni letového provozu a Provozovatele plochy pro SLZ Brťov – Jeneč). Absence těchto podkladu činí návrh v části AOV38 nepřezkoumatelným a v rozporu se zásadou zjištěni stavu věci bez důvodných pochybnosti. **V.2 Ohroženi Přírodní památky (PP) Svídovec a biodiverzity území** Navržená oblast AOV38 se nachází v přímém vizuálním a ekologickém kontaktu s Přírodní památkou (PP) Svídovec. Přestože se akcelerační oblast s chráněným územím plošně nepřekrývá, její realizace představuje nepřípustné riziko pro předměty ochrany PP Svídovec v důsledku kumulativních a synergických vlivů, které zasahuji do širšího okolí bez ohledu na formální hranice chráněného území: > **Zásah do hydrogeologie a vodního režimu:** ymezená akcelerační oblast AOV38 a PP Svídovec tvoří z hlediska geomorfologie a hydrologie jeden funkční celek v rámci povodí potoka Lubě (č. h. p. 4-15-02-054). Vzhledem k masivnímu charakteru základových konstrukci VTE (stovky tun betonu a oceli zasahující do hloubky podloží) existuje důvodné riziko narušeni puklinových systémů podzemních vod. Tato změna může vést k destabilizaci vlhkostních poměrů v PP Svídovec, na které je existenčně vázána vzácná Mra (např. Botrychium lunaria). Dokumentace SEA zcela postrádá odborné posouzeni těchto hydrologických vazeb, což činí návrh v této části nepřezkoumatelným. > **Ohroženi vzácné flóry a změna mikroklimatu:** Existence unikátních vápnomilných společenstev PP Svídovec, zejména kriticky citlivé vratičky měsíční (Botrychium lunaria), medovníku meduňkolistého,	

Poř. č.	Připomínkové místo	Číslo jednací	Článek	AO	Připomínka	Vyhodnocení
					vemeníku dvoulistého a lilie zlatohlavé, je přímo závislá na stabilním mikroklimatu lokality. Turbulence a míchání vzdušných mas rotory VTE o výšce 185 m v dosahu chráněného území způsobuji zvýšený výpar a změny teploty přízemních vrstev vzduchu. Tyto mikroklimatické anomálie mohou vést k vysušováni stanovišť a degradaci vzácných fytocenóz. Předložená dokumentace SEA zcela postrádá expertní posouzeni vlivu těchto změn na konkrétní předměty ochrany PP, což činí návrh v této části neodborným a neúplným. > **Vliv na chráněnou faunu (netopýři a hmyz):** Umístěni výškových staveb o celkové výšce 185 m do území, které je s PP Svídovec úzce ekologicky propojeno, představuje potenciální riziko zvýšené mortality chráněných druhů letounu (netopýrů) v důsledku barotrauma. Vzhledem k tomu, že PP Svídovec plní funkci klíčového úkrytu (refugia) a okolní plochy v AOV38 slouží jako nezbytný potravní biotop, lze důvodně předpokládat negativní ovlivněni životního cyklu dotčených populaci a vznik bariérového efektu pro ptactvo a hmyz. Dokumentace SEA tato rizika a funkční ekosystémové vazby v krajině zcela opomíjí a nepředkládá relevantní odborné podklady, které by tato rizika mohly spolehlivě vyvrátit. > Narušení krajinného rázu a integrity území: Návrh nerespektuje vizuální integritu dominanty PP Svídovec. Vztyčeni průmyslových objektů o výšce 185 m v bezprostředním pohledovém horizontu této přírodní památky drasticky znehodnocuje její estetický a krajinotvorný význam. Vzhledem k extrémnímu výškovému parametru staveb dochází k narušeni krajinného rázu v celém dotčeném území, přičemž vzdálenost jednotek kilometrů je pro eliminaci tohoto negativního vizuálního ovlivněni zcela nedostatečná. Dokumentace SEA tato rizika a funkční ekosystémové vazby v krajině zcela opomíjí a nepředkládá relevantní odborné podklady, které by tato rizika mohly spolehlivě vyvrátit. Vzhledem k absenci relevantních odborných podkladů k výše uvedeným bodům nelze v této fázi učinit kvalifikovaný závěr o přijatelnosti lokality AOV38. **V.3 Rozpor vymezeni s ochranou dálkového migračního koridoru:** Návrh textové části Opatřeni obecné povahy (OOP) stanovuje jako závaznou podmínku, že záměry OZE budou umisťovány mimo plochy a koridory územního systému ekologické stability a mimo regionální a nadregionální biokoridory. Navržené plošné vymezeni akcelerační oblasti AOV38 Rohozec je však s touto vlastni podmínkou v přímém věcném rozporu, neboť do své plochy zahrnuje a přímo protíná zákonem chráněný dálkový migrační koridor. Předpoklad, že funkčnost koridoru lze zachovat pouhou lokalizací paty stožárů mimo jeho osu, je z odborného hlediska neudržitelný. Vzhledem k celkovým parametrům VTE (výška 185 m) a jejich kumulativnímu akustickému a vizuálnímu vlivu může dojit k faktickému zablokováni migrační prostupnosti a znehodnoceni celého segmentu DMK. Vymezeni akcelerační oblasti v takto definovaném střetu s dálkovým migračním koridorem zakládá vnitřní rozpor v návrhu OOP, pročež nelze bez doplňujících odborných studií učinit kvalifikovaný závěr o přijatelnosti lokality. **V.4 Ohroženi funkčnosti Obory Střela:** Navržená oblast AOV38 se nachází v bezprostřední blízkosti (cca 600 m) trvale oploceného areálu Obory Střela, sloužícího k intenzivnímu chovu mufloni a daňčí zvěře. Vzhledem k tomu, že zvěř v uzavřené oboře nemá možnost přirozeného úniku před hlukem,	

Poř. č.	Připomínkové místo	Číslo jednací	Článek	AO	Připomínka	Vyhodnocení
					infrazvukem a stroboskopickým efektem rotorů, představuje provoz VTE o výšce 185 m extrémní biologickou zátěž a riziko chronického stresu chovaných populaci. Umístěni takto rozměrných staveb vedle chovného areálu přímo znehodnocuje dlouhodobý hospodářský záměr a investice do správy tohoto území. Absence vyhodnoceni vlivů na toto specifické hospodaření v krajině a pohodu zvířat (welfare) znemožňuje objektivní posouzeni přijatelnosti záměru. **V.5 Ohroženi ptactva a jeho migračních tras:** Vymezené území AOV38 a přilehlá PP Svídovec Noří funkční celek, který je domovem řady chráněných druhů ptactva, pro které větrné elektrárny představuji přímé ohroženi kolizemi s rotory i nepřímé riziko v podobě ztráty biotopu. V tomto území je potvrzen výskyt a hnízdění druhů s velkým akčním rádiem, jako je včelojed lesní, luňák červený nebo čáp černý, pro které představuji rotory o výšce 185 m v otevřené krajině fatální riziko při lovu. Okolní smíšené a listnaté lesy jsou zároveň klíčovým hnízdním biotopem silně ohroženého krutihlava obecného (Jynx torquilla) a lejska bělokrkého (Ficedula albicollis). Pro tyto lesní druhy představuje provoz VTE v bezprostřední blízkosti porostů trvalý rušivý faktor v podobě hluku a vizuálního smogu, který může vést k opuštěni hnízdišť". Celá oblast navíc slouží jako lokální tahová cesta ptactva a vznik „stěny" z větrných elektráren nutí ptáky tyto trasy měnit, což zvyšuje jejich energetický výdej a stres. V předložené dokumentaci SEA zcela chybí relevantní terénní ornitologický průzkum, který by vyhodnotil sezónní výskyt a hustotu přeletů těchto druhů přes vymezené území. Bez těchto odborných podkladů nelze učinit kvalifikovaný závěr o přijatelnosti záměru. **V.6 Ohroženi povrchových vod a hydrologického režimu území:** Vymezené území AOV38 představuje významnou plochu pro zadržováni vody v krajině, která může přímo ovlivňovat hydrologickou stabilitu povodí řek Lubě a Lomničky. Výstavba větrných elektráren a doprovodné technické infrastruktury (příjezdové komunikace pro těžkou techniku, rozsáhlé manipulační a montážní plochy) může vést k plošnému záboru a silnému zhutněni půdy. Tento zásah může snižovat přirozenou schopnost území vsakovat srážkovou vodu a zvyšovat koeficient povrchového odtoku. Zrychlený odtok z takto rozsáhlých zpevněných ploch představuje riziko pro koryta obou zmíněných toků, kde může docházet k nárazovému přetíženi jejich kapacity, zvýšené erozi a následnému zhoršeni kvality vody v níže položených obcích. Zásadní riziko představuje již samotná fáze výstavby, kdy při rozsáhlých zemních pracích a zakládáni patek v citlivém vápencovém podloží může dojit k narušení či znečištěni kolektorů podzemních vod. Přítomnost těžké stavební mechanizace a manipulace s provozními hmotami a betonovými směsmi v blízkosti PP Svídovec představuje riziko úniku látek, které se v tomto typu propustného podloží mohou šířit velmi rychle. Dokumentace nedostatečně vyhodnocuje rizika spojená s přítomnosti technologických náplni (oleje, chladicí kapaliny) a zcela opomíjí krizové scénáře pro případ technické havárie či požáru, které by v této lokalitě mohly vést k ohroženi zdrojů podzemních vod. Vzhledem k absenci odborného hydrologického posouzeni vlivu výstavby i provozu na odtokové poměry a čistotu vod v dotčeném území nelze učinit kvalifikovaný závěr o přijatelnosti záměru. **V.7 Rozpor s prioritami umisťováni OZE (Směrnice RED III a zákon č. 183/2006 Sb. I 283/2021 Sb.)** Navržené vymezeni oblasti AOV38 je v přímém rozporu s evropskou směrnici RED III (2023/2413) a její probíhající transpozici do českého právního řádu (zejména v souvislosti se zákonem č. 458/2000 Sb., energetický zákon, a stavebním zákonem). Tato legislativa jasně definuje, že pro rozvoj obnovitelných	

Poř. č.	Připomínkové místo	Číslo jednací	Článek	AO	Připomínka	Vyhodnocení
					zdrojů mají být prioritně využívány tzv. „akcelerační zóny", které jsou umisťovány na ekologicky zasažené plochy (brownfieldy, plochy u dálnic, průmyslové areály, degradované plochy). Lokalita AOV38 však sestává z dosud neporušených travnatých ploch, zemědělské půdy a především rozsáhlých lesních porostu. Umístěni větrných elektráren do těchto biologicky cenných lokalit je v zásadním rozporu s principem prioritního využívání antropogenně ovlivněných ploch. V dokumentaci není uvedena informace o konkrétním rozsahu (v hektarech) nezbytného trvalého i dočasného odlesněni Instalace moderních větrných elektráren vyžaduje vybudování extrémně širokých a zpevněných příjezdových koridorů pro nadrozměrnou techniku, stejně jako rozsáhlých manipulačních ploch. Plošné káceni lesu v této lokalitě může mít devastující dopady na stabilitu krajiny, které dokumentace dostatečně nereflektuje. Konkrétně může dojit k: > **Destrukci lesního mikroklimatu:** Vznik technických koridorů v souvislých lesních celcích narušuje přirozené migrační trasy a životní prostor lesní zvěře. > **Fragmentaci biotopů:** Vznik technických koridorů v souvislých lesních celcích narušuje přirozené migrační trasy a životní prostor lesní zvěře. > **Trvalé ztrátě biodiverzity:** Odstraněni vzrostlých porostů představuje ztrátu, kterou nelze plnohodnotně kompenzovat náhradní výsadbou v jiné lokalitě z důvodu odlišných stanovištních podmínek Vzhledem k tomu, že dokumentace nekvantifikuje rozsah káceni ani nevyhodnocuje jeho sekundární vlivy na stabilitu lesních ekosystémů, nelze považovat záměr za dostatečně posouzený přípustný. **VI. Narušeni krajiny a životního prostředí** Navržené řešeni povede k: > zásadní změně krajinného rázu > narušeni horizontů a dálkových pohledů > vzniku bariér v krajině > narušeni ekologické konektivity > znehodnoceni zemědělské půdy > zničeni migračních tras živočichů Výška staveb 180 metrů vysokých staveb znamená nadregionální dopad. **VII. Dopady na obyvatele** Návrh nedostatečně řeší negativní vliv na: > hluk a nízkofrekvenční hluk > stroboskopický efekt světelné zatíženi > kvalitu bydlení > hodnotu nemovitosti Tyto **vlivy nejsou řádně vyhodnoceny.**	

Poř. č.	Připomínkové místo	Číslo jednací	Článek	AO	Připomínka	Vyhodnocení
					VIII. Kumulativní a systémové dopady Není řešeno: > souběžné působeni více projektů > celkové zatíženi území > únosnost krajiny Hrozí **nevratná degradace území**. **IX. Absence variantního řešení** Není doloženo, že byly posuzovány jiné lokality a méně konfliktní varianty, jedná se o porušení základního principu plánováni. Nebyla rovněž posouzena tzv. nulová varianta (varianta 0), tedy stav území před realizaci záměru, což znemožňuje objektivní hodnoceni dopadů. **X. Vyloučeni EIA a nedostatečné posouzeni vlivů** Navržené vymezeni akceleračních oblasti má zásadní dopad i z hlediska následného povolováni záměrů, neboť v těchto oblastech dochází k omezeni, resp. vyloučeni standardního posuzováni vlivů na životní prostředí (EIA). O to vyšší nároky musí být kladeny na kvalitu, úplnost a konkrétnost podkladů a vyhodnocení vlivů na životní prostředí již na úrovni tohoto návrhu, neboť územní opatřeni dle ZOZE nemůže plnohodnotně nahradit individuální posouzeni konkrétních záměru. Předložený návrh však tyto požadavky nenaplňuje, zejména postrádá dostatečné vyhodnoceni konkrétních lokálních dopadů, kumulativních vlivů vice záměrů v území a jejich dopadů na krajinný ráz, obytné prostředí a veřejné zdraví. **XI. Hlavní požadavek** Požaduji: 1) **Vyřazeni výše uvedené akcelerační oblasti z návrhu** nebo 2) Zároveň (pro případ, že nebude tomuto požadavku vyhověno) **požaduji, aby návrh změny č. 2 ÚRP ČR nebyl v této části schválen a byl vrácen k zásadnímu přepracování**, a to zejména po doplnění: o **Odborného hydrogeologického a hydrologického posouzení**, které vyhodnotí vliv základových konstrukci a zemních prací na vápencové podloží, režim podzemních vod a odtokové poměry v povodí toků Lubě a Lomnička. o **Kvantifikace rozsahu odlesněni (v ha) a posouzeni vlivu káceni na mikroklima a stabilitu ekosystému**; zároveň požaduji zdůvodněni přípustnosti zásahu do lesních celků, který je v přímém rozporu s prioritami umisťování OZE dle směrnice RED III (upřednostňováni antropogenně ovlivněných ploch před volnou krajinou a lesy). o Závazného stanoviska Úřadu pro civilní letectví a ŘLP, které prověří přímou kolizi s letištěm Brťov-Jeneč a bezpečnostními zónami letového provozu.	

Poř. č.	Připomínkové místo	Číslo jednací	Článek	AO	Připomínka	Vyhodnocení
					○ **Biologického posouzeni vlivu na Oboru Střela**, zejména s ohledem na wetfare chované zvěře, akustický tlak a stroboskopický efekt v uzavřeném areálu. ○ **Terénního biologického a ornitologického průzkumu** (minimálně ve dvou vegetačních obdobích), se zaměřením na předměty ochrany PP Svídovec a hnízdiště kriticky ohrožených druhu. ○ **Specifického hodnoceni vlivu na populace netopýrů**, zejména s ohledem na riziko mortality v důsledku barotraumatu a narušeni potravních biotopů. ○ **Posouzeni kumulativních vlivů v širším území**, které vyhodnotí souběžné působeni více projektů a celkovou únosnost krajiny z hlediska ekologické stability. ○ **Expertízy o zachováni funkčnosti dálkového migračního koridoru velké zvěře**, která prokáže, že nedojde k bariérovému efektu a vytlačeni zvěře z území v důsledku provozního hluku a vizuálního smogu VTE. ○ **Posouzení vlivu na krajinný ráz prostřednictvím fotovizualizací** z klíčových dominant (Květnice, Klucanina, rozhledna Babylon) a hodnoceni zásahu do dálkových pohledů. ○ **Právní a ekonomické analýzy dopadů na hodnotu nemovitostí a výkon vlastnických práv dotčených osob**, včetně jasného určeni odpovědnosti za vzniklou škodu při znehodnocení majetku. ○ **Zpracováni odborné hlukové studie a posouzeni vlivu na veřejné zdraví pro konkrétní vzdálenost 500-600 m** od obytné zástavby obce Rohozec. Tato studie má prokázat dodrženi hygienických limitů pro hluk a nízkofrekvenční infrazvuk u takto extrémně krátké Odstupové vzdálenosti. ○ **Posouzení stroboskopického efektu (míhání stínů)** pro nejbližší obytné objekty od vymezené AO. Vzhledem k extrémně nízké odstupové vzdálenosti (cca 500-600 m) a výšce staveb 185 m požaduji konkrétní výpočet předpokládaného počtu hodin expozice za rok a maximální délky trvání v minutách za den pro jednotlivé dotčené nemovitosti. Dokumentace by měla prokázat, jakým způsobem bude zajištěno nepřekročeni limitů stanovených v textové části Opatřeni obecné povahy. ○ **Odůvodnění stanoveni minimální odstupové vzdálenosti**, včetně vysvětleni, proč nebyl v rámci principu předběžné opatrnosti zvolen bezpečnější odstup od zastavěného území obce, který by eliminoval riziko ohroženi fyzického a psychického zdraví obyvatel. ○ **Doloženi srovnávací analýzy energetické výtěžnosti a větrného potenciálu**, která na základě dat VÚK a atlasu NEWA objektivně prokáže efektivitu záměru v AOV38 ve srovnáni s jinými lokalitami v ČR: požaduji zdůvodněni výběru této oblasti na úkor větrnějších či méně environmentálně konfliktních území s obdobnou větrností. ○ **Provedení testu přiměřenosti zásahu**, který vyhodnotí, zda předpokládaný (nízký) energetický přínos v této lokalitě skutečně vyvažuje nevratné ekologické škody v podobě káceni lesů, záboru půdy a narušeni krajinného rázu. ○ **Doložení analýzy alternativ**, která prokáže reálné vyhledáváni a upřednostněni ploch v Národní databázi brownfieldů před dosud neporušeným přírodním prostředím. Do doby doplněni těchto podkladů nelze území považovat za způsobilé pro vymezeni akcelerační oblasti. Podané připomínky jsou blanketní, podatel si vymezuje právo připomínky doplnit ve lhůtě 15 dnu ode dne veřejného projednáni. **<u>XII. Závěr</u>** **Návrh v předložené podobě není dostatečně odůvodněný, není podložen odbornými daty, je v rozporu s právními předpisy ČR i EU a může mít závažné dopady na krajinu, životní prostředí i obyvatele, proto požaduji především vyřazeni Územního opatřeni k AOV38 z návrhu Změny č. 2 Územního rozvojového plánu ČR.**	

Poř. č.	Připomínkové místo	Číslo jednací	Článek	AO	Připomínka	Vyhodnocení
					Pro případ, že tomuto požadavku nebude vyhověno, požaduji zásadní přepracováni Návrhu Změny č. 2 ÚRP ČR tak, aby byl v souladu s právními předpisy a byly řádně vyhodnoceny jeho dopady. **Žádám, aby tato připomínka byla řádně vypořádána v souladu se zákonem a aby bylo uvedeno konkrétní odůvodněni přijatého řešení.**	
10539.	Majernik Michal	MMR-48255-2026-81	99cu	AOV38	věc: PŘIPOMÍNKAK NÁVRHU ZMĚNY Č. 2 ÚZEMNÍHO ROZVOJOVÉHO PLÁNU ČR (§ 97 zák. č. 283/2021 Sb., stavební zákon) PŘIPOMÍNKY K VYHODNOCENÍ VLIVŮ NÁVRHU ZMĚNY Č. 2 ÚZEMNÍHO ROZVOJOVÉHO PLÁNU NA UDRŽITELNÝ ROZVOJ ÚZEMÍ PŘIPOMÍNKY K NÁVRHŮM JEDNOTLIVÝCH ÚZEMNÍCH OPATŘENÍ K AKCELERAČNÍM OBLASTEM VYMEZENÝM V NÁVRHU ZMĚNY Č. 2 ÚZEMNÍHO ROZVOJOVÉHO PLÁNU . **I. Úvod** V souladu s možnosti uplatnit připomínky k návrhu Zrněny č. 2 Územního rozvojového plánu ČR (ÚRP ČR) podávám připomínku k vymezeni akcelerační oblasti pro rozvoj výroby energie z větrné energie. Územní opatřeni k **AOV38**. **Vymezeni území dotčeného připomínkami v Jihomoravském kraji:** - k.ú. 613011 Jeneč v obci Brťov-Jeneč (správní obvod obce s rozšířenou působnosti, dále jen „ORP", Blansko) - k.ú. 616010 Bukovice u Rohozce v obci Bukovice - k.ú. 739511 Rašov v obci Rašov - k.ú. 740454 Rohozec u Tišnova v obci Rohozec - k.ú. 762377 Šerkovice v obci Šerkovice - k.ú. 774634 Unín v obci Unín - k.ú. 792918 Zhoř u Rohozce v obci Zhoř (správní obvod ORP Tišnov) a současně na širší území, které může být navrženým řešením přímo či nepřímo ovlivněno. Připomínku podávám: ☒ jako osoba žijící v dotčeném území ☒ jako vlastník nemovitosti v dotčeném území jako osoba, která může být dotčena dopady návrhu (např. z hlediska krajiny, životního prostředí či kvality života) hospodařím na půdě jiné: (prosím doplňte)	**Akceptováno.** Akcelerační oblast AOV38 – Rohozec byla vypuštěna.

Poř. č.	Připomínkové místo	Číslo jednací	Článek	AO	Připomínka	Vyhodnocení
					Jedná se o území s významnými krajinnými, přírodními a obytnými hodnotami, které nejsou návrhem dostatečně respektovány. S návrhem týkajícím se Územního opatřeni k AOV38. **nesouhlasím** a požaduji jeho **vyřazení nebo zásadní přepracování**, neboť vykazuje závažné nedostatky z hlediska zákonnosti, ochrany životního prostředí I dopadů na obyvatele v dané oblasti. **II. Zákonnost a nesoulad s právními předpisy ČR** **1) Rozpor se zákonem č. 500/2004 Sb., správní řád** > § 3 - nebyl zjištěn stav bez důvodných pochybnosti > § 68 - nedostatečné odůvodněni Návrh **je nepřezkoumatelný**, protože neobsahuje konkrétní podklady pro dané území. **2) Rozpor se zákonem č. 100/2001 Sb. (EIA/SEA),** chybí posouzeni: > kumulativních vlivů > variantního řešeni > konkrétních dopadů na území Dokumentace SEA **je neúplná a věcně nedostatečná.** **3) Rozpor se zákonem č. 114/1992 Sb. (ochrana přírody a krajiny)** > ohroženi krajinného rázu (§ 12) > narušeni ekologické stability > zásah do biotopů a migračních tras **4) Rozpor se stavebním zákonem** > § 18 a § 19 - ochrana hodnot území > požadavek na udržitelný rozvoj Návrh představuje industrializaci volné krajiny **bez dostatečného odůvodnění**. **III. Nesoulad s právem Evropské unie**	

Poř. č.	Připomínkové místo	Číslo jednací	Článek	AO	Připomínka	Vyhodnocení
					1) Směrnice o ptácích (2009/147/ES) a o stanovištích (92/43/EHS) > nelze vyloučit negativní vliv na chráněné druhy > chybí dostatečné biologické podklady **Rozpor** s požadavkem vyloučeni významného vlivu. **2) Směrnice EIA (2011/92/EU)** > nedostatečné zapojeni veřejnosti > nedostatečné vyhodnoceni vlivů **3) Směrnice RED III (2023/2413)** nebyla doložena priorita využití: > zastavěných ploch > brownfieldů > technicky narušených území Vymezeni ve volné krajině je v **rozporu s principem minimalizace dopadů.** **4) Princip předběžné opatrnosti (Čl. 191 SFEU)** Politika Unie v oblasti životního prostředí přispívá k sledování následujících cílů: > zachování, ochrana a zlepšováni kvality životního prostředí, > ochrana lidského zdraví, > uvážlivé a racionální využíváni přírodních zdrojů, **5) Evropská úmluva o krajině (European Landscape Convention), ETS No. 176** > nedostatečná ochrana krajiny jako základní složky životního prostředí > ignorováni charakteru území > nedostatečné zapojeni veřejnosti do rozhodováni o zásazích do krajiny	

Poř. č.	Připomínkové místo	Číslo jednací	Článek	AO	Připomínka	Vyhodnocení
					6) Aarhuská úmluva (Convention on Access to Information, Public Participation in Decision-making and Access to Justice in Environmental Matters), 1998 > omezeni práva veřejnosti na informace > omezeni účasti veřejnosti na rozhodovacích procesech (pouze formální zapojeni) > omezeni práva veřejnosti na přistup k právní ochraně v záležitostech životního prostředí **<u>IV. Procesní a metodické nedostatky návrhu SEA a podkladů</u>** > absence terénních biologických průzkumů > práce pouze s mapovými podklady (nedostatečné) > chybí reálná data o výskytu druhů > variantní řešeni > posouzeni vlivu na zdraví Bez těchto podkladu **nelze učinit kvalifikovaný závěr**. **<u>V. Odborné nedostatky vymezení AOV38</u>** **V.1 Kolize s bezpečnosti leteckého provozu a plochou pro SLZ** Navržená oblast AOV38 vykazuje přímý geografický a výškový střet s aktivně využívanou plochou pro sportovní létající zařízeni (SLZ) Brťov-Jeneč. AO zasahuje do koridoru prováděni jižního letištního okruhu. Umístěni výškových staveb v tomto prostoru představuje nepřijatelné bezpečnostní riziko pro letový provoz a je v přímém rozporu se stávajícím využitím vzdušného prostoru v dané lokalitě > Absence nezbytných odborných stanovisek (k vymezeni AO zcela chybí nebo nebylo veřejnosti předloženo vyjádření klíčových institucí hájících bezpečnost vzdušného prostoru - Úřadu pro civilní letectví, Řízeni letového provozu a Provozovatele plochy pro SLZ Brťov – Jeneč). Absence těchto podkladu činí návrh v části AOV38 nepřezkoumatelným a v rozporu se zásadou zjištěni stavu věci bez důvodných pochybnosti. **V.2 Ohroženi Přírodní památky (PP) Svídovec a biodiverzity území** Navržená oblast AOV38 se nachází v přímém vizuálním a ekologickém kontaktu s Přírodní památkou (PP) Svídovec. Přestože se akcelerační oblast s chráněným územím plošně nepřekrývá, její realizace představuje nepřípustné riziko pro předměty ochrany PP Svídovec v důsledku kumulativních a synergických vlivů, které zasahuji do širšího okolí bez ohledu na formální hranice chráněného území: > **Zásah do hydrogeologie a vodního režimu:** ymezená akcelerační oblast AOV38 a PP Svídovec tvoří z hlediska geomorfologie a hydrologie jeden funkční celek v rámci povodí potoka Lubě (č. h. p. 4-15-02-054). Vzhledem k masivnímu charakteru základových konstrukci VTE (stovky tun betonu a oceli zasahující do hloubky podloží) existuje důvodné riziko narušeni puklinových systémů podzemních vod. Tato změna může vést k destabilizaci vlhkostních poměrů v PP Svídovec, na které je existenčně vázána vzácná Mra (např. Botrychium lunaria).	

Poř. č.	Připomínkové místo	Číslo jednací	Článek	AO	Připomínka	Vyhodnocení
					Dokumentace SEA zcela postrádá odborné posouzeni těchto hydrologických vazeb, což činí návrh v této části nepřezkoumatelným. > **Ohroženi vzácné flóry a změna mikroklimatu:** Existence unikátních vápnomilných společenstev PP Svídovec, zejména kriticky citlivé vratičky měsíční (Botrychium lunaria), medovníku meduňkolistého, vemeníku dvoulistého a lilie zlatohlavé, je přímo závislá na stabilním mikroklimatu lokality. Turbulence a míchání vzdušných mas rotory VTE o výšce 185 m v dosahu chráněného území způsobuji zvýšený výpar a změny teploty přízemních vrstev vzduchu. Tyto mikroklimatické anomálie mohou vést k vysušováni stanovišť a degradaci vzácných fytocenóz. Předložená dokumentace SEA zcela postrádá expertní posouzeni vlivu těchto změn na konkrétní předměty ochrany PP, což činí návrh v této části neodborným a neúplným. > **Vliv na chráněnou faunu (netopýři a hmyz):** Umístěni výškových staveb o celkové výšce 185 m do území, které je s PP Svídovec úzce ekologicky propojeno, představuje potenciální riziko zvýšené mortality chráněných druhů letounu (netopýrů) v důsledku barotrauma. Vzhledem k tomu, že PP Svídovec plní funkci klíčového úkrytu (refugia) a okolní plochy v AOV38 slouží jako nezbytný potravní biotop, lze důvodně předpokládat negativní ovlivněni životního cyklu dotčených populaci a vznik bariérového efektu pro ptactvo a hmyz. Dokumentace SEA tato rizika a funkční ekosystémové vazby v krajině zcela opomíjí a nepředkládá relevantní odborné podklady, které by tato rizika mohly spolehlivě vyvrátit. > Narušení krajinného rázu a integrity území: Návrh nerespektuje vizuální integritu dominanty PP Svídovec. Vztyčeni průmyslových objektů o výšce 185 m v bezprostředním pohledovém horizontu této přírodní památky drasticky znehodnocuje její estetický a krajinotvorný význam. Vzhledem k extrémnímu výškovému parametru staveb dochází k narušeni krajinného rázu v celém dotčeném území, přičemž vzdálenost jednotek kilometrů je pro eliminaci tohoto negativního vizuálního ovlivněni zcela nedostatečná. Dokumentace SEA tato rizika a funkční ekosystémové vazby v krajině zcela opomíjí a nepředkládá relevantní odborné podklady, které by tato rizika mohly spolehlivě vyvrátit. Vzhledem k absenci relevantních odborných podkladů k výše uvedeným bodům nelze v této fázi učinit kvalifikovaný závěr o přijatelnosti lokality AOV38. **V.3 Rozpor vymezeni s ochranou dálkového migračního koridoru:** Návrh textové části Opatřeni obecné povahy (OOP) stanovuje jako závaznou podmínku, že záměry OZE budou umisťovány mimo plochy a koridory územního systému ekologické stability a mimo regionální a nadregionální biokoridory. Navržené plošné vymezeni akcelerační oblasti AOV38 Rohozec je však s touto vlastni podmínkou v přímém věcném rozporu, neboť" do své plochy zahrnuje a přímo protíná zákonem chráněný dálkový migrační koridor. Předpoklad, že funkčnost koridoru lze zachovat pouhou lokalizací paty stožárů mimo jeho osu, je z odborného hlediska neudržitelný. Vzhledem k celkovým parametrům VTE (výška 185 m) a jejich kumulativnímu akustickému a vizuálnímu vlivu může dojit k faktickému zablokováni migrační prostupnosti a znehodnoceni celého segmentu DMK.	

Poř. č.	Připomínkové místo	Číslo jednací	Článek	AO	Připomínka	Vyhodnocení
					Vymezeni akcelerační oblasti v takto definovaném střetu s dálkovým migračním koridorem zakládá vnitřní rozpor v návrhu OOP, pročež nelze bez doplňujících odborných studií učinit kvalifikovaný závěr o přijatelnosti lokality. **V.4 Ohroženi funkčnosti Obory Střela:** Navržená oblast AOV38 se nachází v bezprostřední blízkosti (cca 600 m) trvale oploceného areálu Obory Střela, sloužícího k intenzivnímu chovu mufloni a daňčí zvěře. Vzhledem k tomu, že zvěř v uzavřené oboře nemá možnost přirozeného úniku před hlukem, infrazvukem a stroboskopickým efektem rotorů, představuje provoz VTE o výšce 185 m extrémní biologickou zátěž a riziko chronického stresu chovaných populaci. Umístěni takto rozměrných staveb vedle chovného areálu přímo znehodnocuje dlouhodobý hospodářský záměr a investice do správy tohoto území. Absence vyhodnoceni vlivů na toto specifické hospodaření v krajině a pohodu zvířat (welfare) znemožňuje objektivní posouzeni přijatelnosti záměru. **V.5 Ohroženi ptactva a jeho migračních tras:** Vymezené území AOV38 a přilehlá PP Svídovec Noří funkční celek, který je domovem řady chráněných druhů ptactva, pro které větrné elektrárny představuji přímé ohroženi kolizemi s rotory i nepřímé riziko v podobě ztráty biotopu. V tomto území je potvrzen výskyt a hnízdění druhů s velkým akčním rádiem, jako je včelojed lesní, luňák červený nebo čáp černý, pro které představuji rotory o výšce 185 m v otevřené krajině fatální riziko při lovu. Okolní smíšené a listnaté lesy jsou zároveň klíčovým hnízdním biotopem silně ohroženého krutihlava obecného (Jynx torquilla) a lejska bělokrkého (Ficedula albicollis). Pro tyto lesní druhy představuje provoz VTE v bezprostřední blízkosti porostů trvalý rušivý faktor v podobě hluku a vizuálního smogu, který může vést k opuštěni hnízdišť". Celá oblast navíc slouží jako lokální tahová cesta ptactva a vznik „stěny" z větrných elektráren nutí ptáky tyto trasy měnit, což zvyšuje jejich energetický výdej a stres. V předložené dokumentaci SEA zcela chybí relevantní terénní ornitologický průzkum, který by vyhodnotil sezónní výskyt a hustotu přeletů těchto druhů přes vymezené území. Bez těchto odborných podkladů nelze učinit kvalifikovaný závěr o přijatelnosti záměru. **V.6 Ohroženi povrchových vod a hydrologického režimu území:** Vymezené území AOV38 představuje významnou plochu pro zadržováni vody v krajině, která může přímo ovlivňovat hydrologickou stabilitu povodí řek Lubě a Lomničky. Výstavba větrných elektráren a doprovodné technické infrastruktury (příjezdové komunikace pro těžkou techniku, rozsáhlé manipulační a montážní plochy) může vést k plošnému záboru a silnému zhutněni půdy. Tento zásah může snižovat přirozenou schopnost území vsakovat srážkovou vodu a zvyšovat koeficient povrchového odtoku. Zrychlený odtok z takto rozsáhlých zpevněných ploch představuje riziko pro koryta obou zmíněných toků, kde může docházet k nárazovému přetíženi jejich kapacity, zvýšené erozi a následnému zhoršeni kvality vody v níže položených obcích. Zásadní riziko představuje již samotná fáze výstavby, kdy při rozsáhlých zemních pracích a zakládáni patek v citlivém vápencovém podloží může dojit k narušení či znečištěni kolektorů podzemních vod. Přítomnost těžké stavební mechanizace a manipulace s provozními hmotami a betonovými směsmi v blízkosti PP Svídovec představuje riziko úniku látek, které se v tomto typu propustného podloží mohou šířit velmi rychle. Dokumentace nedostatečně vyhodnocuje rizika spojená s přítomnosti technologických náplni (oleje, chladicí kapaliny) a zcela opomíjí krizové scénáře pro případ technické havárie či požáru, které by v této lokalitě mohly vést k ohroženi zdrojů podzemních vod.	

Poř. č.	Připomínkové místo	Číslo jednací	Článek	AO	Připomínka	Vyhodnocení
					Vzhledem k absenci odborného hydrologického posouzeni vlivu výstavby i provozu na odtokové poměry a čistotu vod v dotčeném území nelze učinit kvalifikovaný závěr o přijatelnosti záměru. **V.7 Rozpor s prioritami umisťováni OZE (Směrnice RED III a zákon č. 183/2006 Sb. I 283/2021 Sb.)** Navržené vymezeni oblasti AOV38 je v přímém rozporu s evropskou směrnici RED III (2023/2413) a její probíhající transpozici do českého právního řádu (zejména v souvislosti se zákonem č. 458/2000 Sb., energetický zákon, a stavebním zákonem). Tato legislativa jasně definuje, že pro rozvoj obnovitelných zdrojů mají být prioritně využívány tzv. „akcelerační zóny", které jsou umisťovány na ekologicky zasažené plochy (brownfieldy, plochy u dálnic, průmyslové areály, degradované plochy). Lokalita AOV38 však sestává z dosud neporušených travnatých ploch, zemědělské půdy a především rozsáhlých lesních porostu. Umístěni větrných elektráren do těchto biologicky cenných lokalit je v zásadním rozporu s principem prioritního využívání antropogenně ovlivněných ploch. V dokumentaci není uvedena informace o konkrétním rozsahu (v hektarech) nezbytného trvalého i dočasného odlesněni Instalace moderních větrných elektráren vyžaduje vybudování extrémně širokých a zpevněných příjezdových koridorů pro nadrozměrnou techniku, stejně jako rozsáhlých manipulačních ploch. Plošné káceni lesu v této lokalitě může mít devastující dopady na stabilitu krajiny, které dokumentace dostatečně nereflektuje. Konkrétně může dojit k: > **Destrukci lesního mikroklimatu:** Vznik technických koridorů v souvislých lesních celcích narušuje přirozené migrační trasy a životní prostor lesní zvěře. > **Fragmentaci biotopů:** Vznik technických koridorů v souvislých lesních celcích narušuje přirozené migrační trasy a životní prostor lesní zvěře. > **Trvalé ztrátě biodiverzity:** Odstraněni vzrostlých porostů představuje ztrátu, kterou nelze plnohodnotně kompenzovat náhradní výsadbou v jiné lokalitě z důvodu odlišných stanovištních podmínek Vzhledem k tomu, že dokumentace nekvantifikuje rozsah káceni ani nevyhodnocuje jeho sekundární vlivy na stabilitu lesních ekosystémů, nelze považovat záměr za dostatečně posouzený přípustný. **V.8 Hraniční vzdálenost akcelerační zóny od obytné zástavby** Vzdálenost vymezené akcelerační zóny od obytné zástavby v obci Rohozec (cca 550-600 m) je na samotné hranici českého zákonného minima. Tato hodnota je v rozporu s preventivními odstupy v zahraniční legislativě, například s německým předpisem TA Lärm a navazujícími směrnicemi spolkových zemi, které pro obdobně hlučné provozy vyžaduji odstup minimálně 1 000 m od obytné zástavby. Takto těsné umístěni zakládá riziko negativních dopadu na fyzické i psychické zdraví. Navržené vymezeni AO se jeví jako rozporuplné z hlediska prevence ochrany veřejného zdraví a dostatečného posouzení všech rizik záměru **V.9 Absence výrazného větrného potenciálu a průměrná až nízká efektivita lokality** Vymezení akcelerační oblasti AOV38 postrádá odborné opodstatnění z hlediska energetické výtěžnosti. Dle oficiální **mapy průměrné rychlosti větru ve výšce 100 m n. p.** (vydané VÚK), která sloužila jako jeden z podkladů pro stanoveni AO, vykazuje lokalita Rohozec a okolí pouze **průměrné až mírně podprůměrné hodnoty**. V rámci České republiky existuje značné množství větrnějších lokalit, které by měly být prioritizovány před touto přírodně a krajinně cennou oblastí. Nižší potenciál potvrzuje i globální atlas **NEWA**, podle kterého je hustota větrné energie v AOV38 nižší než v jiných částech kraje i ČR. Umístěni 185 m vysokých staveb do oblasti s nižší efektivitou je v rozporu s principem **přiměřenosti zásahu** a hospodárného využíváni území. Plánovaná industrializace krajiny a	

Poř. č.	Připomínkové místo	Číslo jednací	Článek	AO	Připomínka	Vyhodnocení
					rozsáhlé káceni lesů zde nepřináší odpovídající energetický benefit, který by vyvážil nevratné ekologické škody. **<u>VI. Narušeni krajiny a životního prostředí</u>** Navržené řešeni povede k: > zásadní změně krajinného rázu > narušeni horizontů a dálkových pohledů > vzniku bariér v krajině > narušeni ekologické konektivity > znehodnoceni zemědělské půdy > zničeni migračních tras živočichů Výška staveb 180 metrů vysokých staveb znamená nadregionální dopad. **<u>VII. Dopady na obyvatele</u>** Návrh nedostatečně řeší negativní vliv na: > hluk a nízkofrekvenční hluk > stroboskopický efekt světelné zatíženi > kvalitu bydlení > hodnotu nemovitosti Tyto **vlivy nejsou řádně vyhodnoceny.** **<u>VIII. Kumulativní a systémové dopady</u>** Není řešeno: > souběžné působeni více projektů > celkové zatíženi území > únosnost krajiny Hrozí **nevratná degradace území**. **<u>IX. Absence variantního řešení</u>** Není doloženo, že byly posuzovány jiné lokality a méně konfliktní varianty, jedná se o porušení základního principu plánováni. Nebyla rovněž posouzena tzv. nulová varianta (varianta 0), tedy stav území před realizaci záměru, což znemožňuje objektivní hodnoceni dopadů. **<u>X. Vyloučeni EIA a nedostatečné posouzeni vlivů</u>**	

Poř. č.	Připomínkové místo	Číslo jednací	Článek	AO	Připomínka	Vyhodnocení
					Navržené vymezeni akceleračních oblasti má zásadní dopad i z hlediska následného povolováni záměrů, neboť v těchto oblastech dochází k omezeni, resp. vyloučeni standardního posuzováni vlivů na životní prostředí (EIA). O to vyšší nároky musí být kladeny na kvalitu, úplnost a konkrétnost podkladů a vyhodnocení vlivů na životní prostředí již na úrovni tohoto návrhu, neboť územní opatřeni dle ZOZE nemůže plnohodnotně nahradit individuální posouzeni konkrétních záměru. Předložený návrh však tyto požadavky nenaplňuje, zejména postrádá dostatečné vyhodnoceni konkrétních lokálních dopadů, kumulativních vlivů vice záměrů v území a jejich dopadů na krajinný ráz, obytné prostředí a veřejné zdraví. **XI. Hlavní požadavek** Požaduji: 1) **Vyřazeni výše uvedené akcelerační oblasti z návrhu** nebo 2) Zároveň (pro případ, že nebude tomuto požadavku vyhověno) **požaduji, aby návrh změny č. 2 ÚRP ČR nebyl v této části schválen a byl vrácen k zásadnímu přepracování**, a to zejména po doplnění: ○ **Odborného hydrogeologického a hydrologického posouzení**, které vyhodnotí vliv základových konstrukci a zemních prací na vápencové podloží, režim podzemních vod a odtokové poměry v povodí toků Lubě a Lomnička. ○ **Kvantifikace rozsahu odlesněni (v ha) a posouzeni vlivu káceni na mikroklima a stabilitu ekosystému**; zároveň požaduji zdůvodněni přípustnosti zásahu do lesních celků, který je v přímém rozporu s prioritami umisťování OZE dle směrnice RED III (upřednostňováni antropogenně ovlivněných ploch před volnou krajinou a lesy). ○ Závazného stanoviska Úřadu pro civilní letectví a ŘLP, které prověří přímou kolizi s letištěm Brťov-Jeneč a bezpečnostními zónami letového provozu. ○ **Biologického posouzeni vlivu na Oboru Střela**, zejména s ohledem na wetfare chované zvěře, akustický tlak a stroboskopický efekt v uzavřeném areálu. ○ **Terénního biologického a ornitologického průzkumu** (minimálně ve dvou vegetačních obdobích), se zaměřením na předměty ochrany PP Svídovec a hnízdiště kriticky ohrožených druhu. ○ **Specifického hodnoceni vlivu na populace netopýrů**, zejména s ohledem na riziko mortality v důsledku barotraumatu a narušeni potravních biotopů. ○ **Posouzeni kumulativních vlivů v širším území**, které vyhodnotí souběžné působeni více projektů a celkovou únosnost krajiny z hlediska ekologické stability. ○ **Expertízy o zachováni funkčnosti dálkového migračního koridoru velké zvěře**, která prokáže, že nedojde k bariérovému efektu a vytlačeni zvěře z území v důsledku provozního hluku a vizuálního smogu VTE. ○ **Posouzení vlivu na krajinný ráz prostřednictvím fotovizualizací** z klíčových dominant (Květnice, Klucanina, rozhledna Babylon) a hodnoceni zásahu do dálkových pohledů. ○ **Právní a ekonomické analýzy dopadů na hodnotu nemovitostí a výkon vlastnických práv dotčených osob**, včetně jasného určeni odpovědnosti za vzniklou škodu při znehodnocení majetku. ○ **Zpracováni odborné hlukové studie a posouzeni vlivu na veřejné zdraví pro konkrétní vzdálenost 500-600 m** od obytné zástavby obce Rohozec. Tato studie má prokázat dodrženi	

Poř. č.	Připomínkové místo	Číslo jednací	Článek	AO	Připomínka	Vyhodnocení
					hygienických limitů pro hluk a nízkofrekvenční infrazvuk u takto extrémně krátké Odstupové vzdálenosti. ○ **Posouzení stroboskopického efektu (míhání stínů)** pro nejbližší obytné objekty od vymezené AO. Vzhledem k extrémně nízké odstupové vzdálenosti (cca 500-600 m) a výšce staveb 185 m požaduji konkrétní výpočet předpokládaného počtu hodin expozice za rok a maximální délky trvání v minutách za den pro jednotlivé dotčené nemovitosti. Dokumentace by měla prokázat, jakým způsobem bude zajištěno nepřekročeni limitů stanovených v textové části Opatřeni obecné povahy. ○ **Odůvodnění stanoveni minimální odstupové vzdálenosti**, včetně vysvětleni, proč nebyl v rámci principu předběžné opatrnosti zvolen bezpečnější odstup od zastavěného území obce, který by eliminoval riziko ohroženi fyzického a psychického zdraví obyvatel. ○ **Doloženi srovnávací analýzy energetické výtěžnosti a větrného potenciálu**, která na základě dat VÚK a atlasu NEWA objektivně prokáže efektivitu záměru v AOV38 ve srovnáni s jinými lokalitami v ČR: požaduji zdůvodněni výběru této oblasti na úkor větrnějších či méně environmentálně konfliktních území s obdobnou větrností. ○ **Provedení testu přiměřenosti zásahu**, který vyhodnotí, zda předpokládaný (nízký) energetický přínos v této lokalitě skutečně vyvažuje nevratné ekologické škody v podobě káceni lesů, záboru půdy a narušeni krajinného rázu. ○ **Doložení analýzy alternativ**, která prokáže reálné vyhledáváni a upřednostněni ploch v Národní databázi brownfieldů před dosud neporušeným přírodním prostředím. Do doby doplněni těchto podkladů nelze území považovat za způsobilé pro vymezeni akcelerační oblasti. Podané připomínky jsou blanketní, podatel si vymezuje právo připomínky doplnit ve lhůtě 15 dnu ode dne veřejného projednáni. **<u>XII. Závěr</u>** **Návrh v předložené podobě není dostatečně odůvodněný, není podložen odbornými daty, je v rozporu s právními předpisy ČR i EU a může mít závažné dopady na krajinu, životní prostředí i obyvatele, proto požaduji především vyřazeni Územního opatřeni k AOV38 z návrhu Změny č. 2 Územního rozvojového plánu ČR.** **Pro případ, že tomuto požadavku nebude vyhověno, požaduji zásadní přepracováni Návrhu Změny č. 2 ÚRP ČR tak, aby byl v souladu s právními předpisy a byly řádně vyhodnoceny jeho dopady.** **Žádám, aby tato připomínka byla řádně vypořádána v souladu se zákonem a aby bylo uvedeno konkrétní odůvodněni přijatého řešení.**	
10540.	Kulík František	MMR-48256-2026-81	99cb	AOV16	***<u>Připomínka občana k návrhu akcelerační oblasti AOV16</u>*** Jméno a příjmení: FRANTIŠEK KULÍK Podávám tímto připomínku k návrhu akcelerační oblasti AOVl6. **S návrhem AOV16 nesouhlasím.** Domnívám se, že navržené území není vhodné pro režim akcelerační oblasti a pro zrychlené povolování větrných elektráren. **1. Nedostatečné prověření území**	**Neakceptováno.** Připomínka byla vzata v potaz, avšak vymezení akcelerační oblasti AOV16 – Trhový Štěpánov v návrhu Změny č. 2 ÚRP zůstává zachováno. Vymezení akceleračních oblastí proběhlo na základě biologického posouzení konkrétního navrhovaného území podle § 11 odst. 3 resp. 4 ZOZE, jehož výsledky spolu s výsledky vyhodnocení vlivů na životní prostředí (SEA/VVURÚ, Příloha 5 k Z2 ÚRP) byly zapracovány do návrhu Změny č. 2 ÚRP; oblasti, u nichž autorizované osoby identifikovaly významné negativní nebo

Poř. č.	Připomínkové místo	Číslo jednací	Článek	AO	Připomínka	Vyhodnocení
					Mám za to, že Ministerstvo pro místní rozvoj dostatečně neprověřilo skutečný stav území a nevyhodnotilo všechny důležité dopady návrhu. V podkladech podle mého názoru chybí: o dostatečné vyhodnocení vlivů na krajinu, o posouzení dopadů na okolní obce a obyvatele, o posouzení dopadů na přírodu a migraci zvířat, o i jasné vysvětlení, proč byla vybrána právě tato oblast. **2. Nevyřešené problémy jsou odkládány do budoucna** Vadí mi, že řada zásadních problémů má být řešena až v budoucích řízeních. Pokud stát sám připouští, že: o · budou potřeba další studie, o · další monitoring, o · a další doplnění podkladů, pak podle mého názoru není možné tvrdit, že je území pro akcelerační oblast dostatečně připravené. **3. Nedostatečná ochrana krajiny Podblanicka** Mám za to, že návrh podceňuje význam krajiny Podblanicka a okolí Blaníku. V podkladech podle mého názoru chybí poctivé vyhodnocení: o dopadů na krajinný ráz o dálkových pohledů, o turistického a rekreačního významu území, o i budoucí proměny celé krajiny. Nesouhlasím s tím, aby se tato část krajiny změnila v průmyslovou energetickou oblast. **4. Nedostatečná ochrana léčebného prostředí Kladrub** Vadí mi, že návrh dostatečně nechrání okolí Rehabilitačního ústavu Kladruby. Pro pacienty není okolní krajina jen kulisou, ale součástí léčby, rehabilitace a návratu do běžného života. Považuji za nepřijatelné, aby byly v blízkosti tohoto zařízení plánovány velmi vysoké větrné elektrárny bez důkladného posouzení dopadů na: o léčebné prostředí, o psychickou pohodu pacientů, o kvalitu života o i charakter okolní krajiny. Žádám proto, aby byla AOV16 z návrhu Změny č. 2 Územního rozvojového plánu ČR vypuštěna.	kumulativní vlivy, byly ze Z2 ÚRP vyloučeny (odůvodnění Z2 ÚRP). Zpracování VVURÚ odpovídá obsahem i strukturou požadavkům přílohy č. 4 stavebního zákona; jde o hodnocení na úrovni koncepce, nikoli na úrovni konkrétních záměrů, a tomu odpovídá i míra podrobnosti použitých podkladů. Výběr lokality AOV16 byl proveden na základě těchto odborných podkladů; zdůvodnění je součástí dokumentace Z2 ÚRP a jejího odůvodnění. Problematika krajinného rázu byla posuzována v rámci VVURÚ, a to jak z hlediska navrhovaného souboru akceleračních oblastí jako celku, tak pro jednotlivé oblasti v kartách akceleračních oblastí (viz příloha č. 2 vyhodnocení vlivů). Vliv na krajinný ráz byl jedním z důvodů, proč bylo 16 původně uvažovaných akceleračních oblastí z návrhu zcela vypuštěno a u 48 ze zbývajících 80 oblastí pro VTE byl snížen limit maximální výšky větrných elektráren. Hodnoty krajiny Podblanicka a okolí Blaníku, turistický a rekreační potenciál oblasti, jakož i specifické nároky léčebného prostředí Rehabilitačního ústavu Kladruby, kde krajina tvoří součást terapeutického procesu, byly v rámci hodnocení zohledněny. Do územního opatření u akcelerační oblasti pro VTE je zapracována podmínka zpracování hlukové studie a minimalizace shadow flicker efektu; akcelerační oblasti jsou vymezovány v minimální vzdálenosti 500 m od obytné zástavby. Ustanovení obecně závazných právních předpisů týkajících se hlukové zátěže nejsou uplatněním Změny č. 2 ÚRP porušena. Záměry v akcelerační oblasti podléhají posouzení vlivů dle § 11 ZOZE v rámci jednotného environmentálního stanoviska; EIA dle zákona č. 100/2001 Sb. se pro záměry ve vymezených akceleračních oblastech nebude opakovaně vyhotovovat v rámci stavebního řízení (§ 11 odst. 5 ZOZE). Konkrétní záměry se nadále povolují v souladu se stavebním zákonem za podmínek stanovených v územním opatření. Podklady a průzkumy potřebné pro konkrétní záměry, jejichž nezbytnost je v připomínce zdůrazňována, budou vyžadovány v rámci příslušných povolujících řízení dle platných předpisů; z hlediska způsobilosti území pro vymezení akcelerační oblasti byl obsah dokumentace Z2 ÚRP dostatečný.
10541.	Šebestová Blanka	MMR-48257-2026-81	99cu	AOV38	věc: PŘIPOMÍNKAK NÁVRHU ZMĚNY Č. 2 ÚZEMNÍHO ROZVOJOVÉHO PLÁNU ČR (§ 97 zák. č. 283/2021 Sb., stavební zákon) PŘIPOMÍNKY K VYHODNOCENÍ VLIVŮ NÁVRHU ZMĚNY Č. 2 ÚZEMNÍHO ROZVOJOVÉHO PLÁNU NA UDRŽITELNÝ ROZVOJ ÚZEMÍ PŘIPOMÍNKY K NÁVRHŮM	**Akceptováno.** Akcelerační oblast AOV38 – Rohozec byla vypuštěna.

Poř. č.	Připomínkové místo	Číslo jednací	Článek	AO	Připomínka	Vyhodnocení
					JEDNOTLIVÝCH ÚZEMNÍCH OPATŘENÍ K AKCELERAČNÍM OBLASTEM VYMEZENÝM V NÁVRHU ZMĚNY Č. 2 ÚZEMNÍHO ROZVOJOVÉHO PLÁNU . **I. Úvod** V souladu s možnosti uplatnit připomínky k návrhu Zrněny č. 2 Územního rozvojového plánu ČR (ÚRP ČR) podávám připomínku k vymezeni akcelerační oblasti pro rozvoj výroby energie z větrné energie. Územní opatřeni k **AOV38**. **Vymezeni území dotčeného připomínkami v Jihomoravském kraji:** - k.ú. 613011 Jeneč v obci Brťov-Jeneč (správní obvod obce s rozšířenou působnosti, dále jen „ORP", Blansko) - k.ú. 616010 Bukovice u Rohozce v obci Bukovice - k.ú. 739511 Rašov v obci Rašov - k.ú. 740454 Rohozec u Tišnova v obci Rohozec - k.ú. 762377 Šerkovice v obci Šerkovice - k.ú. 774634 Unín v obci Unín - k.ú. 792918 Zhoř u Rohozce v obci Zhoř (správní obvod ORP Tišnov) a současně na širší území, které může být navrženým řešením přímo či nepřímo ovlivněno. Připomínku podávám: ☒ jako osoba žijící v dotčeném území jako vlastník nemovitosti v dotčeném území ☒ jako osoba, která může být dotčena dopady návrhu (např. z hlediska krajiny, životního prostředí či kvality života) hospodařím na půdě jiné: (prosím doplňte) Jedná se o území s významnými krajinnými, přírodními a obytnými hodnotami, které nejsou návrhem dostatečně respektovány. S návrhem týkajícím se Územního opatřeni k AOV38. **nesouhlasím** a požaduji jeho **vyřazení nebo zásadní přepracování**, neboť vykazuje závažné nedostatky z hlediska zákonnosti, ochrany životního prostředí I dopadů na obyvatele v dané oblasti.	

Poř. č.	Připomínkové místo	Číslo jednací	Článek	AO	Připomínka	Vyhodnocení
					<u>II. Zákonnost a nesoulad s právními předpisy ČR</u> **1) Rozpor se zákonem č. 500/2004 Sb., správní řád** > § 3 - nebyl zjištěn stav bez důvodných pochybnosti > § 68 - nedostatečné odůvodněni Návrh **je nepřezkoumatelný**, protože neobsahuje konkrétní podklady pro dané území. **<u>2) Rozpor se zákonem č. 100/2001 Sb. (EIA/SEA),</u>** chybí posouzeni: > kumulativních vlivů > variantního řešeni > konkrétních dopadů na území Dokumentace SEA **je neúplná a věcně nedostatečná.** **<u>3) Rozpor se zákonem č. 114/1992 Sb. (ochrana přírody a krajiny)</u>** > ohroženi krajinného rázu (§ 12) > narušeni ekologické stability > zásah do biotopů a migračních tras **<u>4) Rozpor se stavebním zákonem</u>** > § 18 a § 19 - ochrana hodnot území > požadavek na udržitelný rozvoj Návrh představuje industrializaci volné krajiny **bez dostatečného odůvodnění**. **<u>III. Nesoulad s právem Evropské unie</u>** **1) Směrnice o ptácích (2009/147/ES) a o stanovištích (92/43/EHS)** > nelze vyloučit negativní vliv na chráněné druhy	

Poř. č.	Připomínkové místo	Číslo jednací	Článek	AO	Připomínka	Vyhodnocení
					> chybí dostatečné biologické podklady **Rozpor** s požadavkem vyloučeni významného vlivu. **2) Směrnice EIA (2011/92/EU)** > nedostatečné zapojeni veřejnosti > nedostatečné vyhodnoceni vlivů **3) Směrnice RED III (2023/2413)** nebyla doložena priorita využití: > zastavěných ploch > brownfieldů > technicky narušených území Vymezeni ve volné krajině je v **rozporu s principem minimalizace dopadů.** **4) Princip předběžné opatrnosti (Čl. 191 SFEU)** Politika Unie v oblasti životního prostředí přispívá k sledování následujících cílů: > zachování, ochrana a zlepšováni kvality životního prostředí, > ochrana lidského zdraví, > uvážlivé a racionální využíváni přírodních zdrojů, **5) Evropská úmluva o krajině (European Landscape Convention), ETS No. 176** > nedostatečná ochrana krajiny jako základní složky životního prostředí > ignorováni charakteru území > nedostatečné zapojeni veřejnosti do rozhodováni o zásazích do krajiny **6) Aarhuská úmluva (Convention on Access to Information, Public Participation in Decision-making and Access to Justice in Environmental Matters), 1998** > omezeni práva veřejnosti na informace	

Poř. č.	Připomínkové místo	Číslo jednací	Článek	AO	Připomínka	Vyhodnocení
					> omezeni účasti veřejnosti na rozhodovacích procesech (pouze formální zapojeni) > omezeni práva veřejnosti na přistup k právní ochraně v záležitostech životního prostředí **<u>IV. Procesní a metodické nedostatky návrhu SEA a podkladů</u>** > absence terénních biologických průzkumů > práce pouze s mapovými podklady (nedostatečné) > chybí reálná data o výskytu druhů > variantní řešeni > posouzeni vlivu na zdraví Bez těchto podkladu **nelze učinit kvalifikovaný závěr**. **<u>V. Odborné nedostatky vymezení AOV38</u>** **V.1 Kolize s bezpečnosti leteckého provozu a plochou pro SLZ** Navržená oblast AOV38 vykazuje přímý geografický a výškový střet s aktivně využívanou plochou pro sportovní létající zařízeni (SLZ) Brťov-Jeneč. AO zasahuje do koridoru prováděni jižního letištního okruhu. Umístěni výškových staveb v tomto prostoru představuje nepřijatelné bezpečnostní riziko pro letový provoz a je v přímém rozporu se stávajícím využitím vzdušného prostoru v dané lokalitě > Absence nezbytných odborných stanovisek (k vymezeni AO zcela chybí nebo nebylo veřejnosti předloženo vyjádření klíčových institucí hájících bezpečnost vzdušného prostoru - Úřadu pro civilní letectví, Řízeni letového provozu a Provozovatele plochy pro SLZ Brťov – Jeneč). Absence těchto podkladu činí návrh v části AOV38 nepřezkoumatelným a v rozporu se zásadou zjištěni stavu věci bez důvodných pochybnosti. **V.2 Ohroženi Přírodní památky (PP) Svídovec a biodiverzity území** Navržená oblast AOV38 se nachází v přímém vizuálním a ekologickém kontaktu s Přírodní památkou (PP) Svídovec. Přestože se akcelerační oblast s chráněným územím plošně nepřekrývá, její realizace představuje nepřípustné riziko pro předměty ochrany PP Svídovec v důsledku kumulativních a synergických vlivů, které zasahuji do širšího okolí bez ohledu na formální hranice chráněného území: > **Zásah do hydrogeologie a vodního režimu:** ymezená akcelerační oblast AOV38 a PP Svídovec tvoří z hlediska geomorfologie a hydrologie jeden funkční celek v rámci povodí potoka Lubě (č. h. p. 4-15-02-054). Vzhledem k masivnímu charakteru základových konstrukci VTE (stovky tun betonu a oceli zasahující do hloubky podloží) existuje důvodné riziko narušeni puklinových systémů podzemních vod. Tato změna může vést k destabilizaci vlhkostních poměrů v PP Svídovec, na které je existenčně vázána vzácná Mra (např. Botrychium lunaria). Dokumentace SEA zcela postrádá odborné posouzeni těchto hydrologických vazeb, což činí návrh v této části nepřezkoumatelným.	

Poř. č.	Připomínkové místo	Číslo jednací	Článek	AO	Připomínka	Vyhodnocení
					> **Ohroženi vzácné flóry a změna mikroklimatu:** Existence unikátních vápnomilných společenstev PP Svídovec, zejména kriticky citlivé vratičky měsíční (Botrychium lunaria), medovníku meduňkolistého, vemeniku dvoulistého a lilie zlatohlavé, je přímo závislá na stabilním mikroklimatu lokality. Turbulence a míchání vzdušných mas rotory VTE o výšce 185 m v dosahu chráněného území způsobuji zvýšený výpar a změny teploty přízemních vrstev vzduchu. Tyto mikroklimatické anomálie mohou vést k vysušováni stanovišť a degradaci vzácných fytocenóz. Předložená dokumentace SEA zcela postrádá expertní posouzeni vlivu těchto změn na konkrétní předměty ochrany PP, což činí návrh v této části neodborným a neúplným. > **Vliv na chráněnou faunu (netopýři a hmyz):** Umístěni výškových staveb o celkové výšce 185 m do území, které je s PP Svídovec úzce ekologicky propojeno, představuje potenciální riziko zvýšené mortality chráněných druhů letounu (netopýrů) v důsledku barotrauma. Vzhledem k tomu, že PP Svídovec plní funkci klíčového úkrytu (refugia) a okolní plochy v AOV38 slouží jako nezbytný potravní biotop, lze důvodně předpokládat negativní ovlivněni životního cyklu dotčených populaci a vznik bariérového efektu pro ptactvo a hmyz. Dokumentace SEA tato rizika a funkční ekosystémové vazby v krajině zcela opomíjí a nepředkládá relevantní odborné podklady, které by tato rizika mohly spolehlivě vyvrátit. > Narušení krajinného rázu a integrity území: Návrh nerespektuje vizuální integritu dominanty PP Svídovec. Vztyčeni průmyslových objektů o výšce 185 m v bezprostředním pohledovém horizontu této přírodní památky drasticky znehodnocuje její estetický a krajinotvorný význam. Vzhledem k extrémnímu výškovému parametru staveb dochází k narušeni krajinného rázu v celém dotčeném území, přičemž vzdálenost jednotek kilometrů je pro eliminaci tohoto negativního vizuálního ovlivněni zcela nedostatečná. Dokumentace SEA tato rizika a funkční ekosystémové vazby v krajině zcela opomíjí a nepředkládá relevantní odborné podklady, které by tato rizika mohly spolehlivě vyvrátit. Vzhledem k absenci relevantních odborných podkladů k výše uvedeným bodům nelze v této fázi učinit kvalifikovaný závěr o přijatelnosti lokality AOV38. **V.3 Rozpor vymezeni s ochranou dálkového migračního koridoru:** Návrh textové části Opatřeni obecné povahy (OOP) stanovuje jako závaznou podmínku, že záměry OZE budou umisťovány mimo plochy a koridory územního systému ekologické stability a mimo regionální a nadregionální biokoridory. Navržené plošné vymezeni akcelerační oblasti AOV38 Rohozec je však s touto vlastni podmínkou v přímém věcném rozporu, neboť do své plochy zahrnuje a přímo protíná zákonem chráněný dálkový migrační koridor. Předpoklad, že funkčnost koridoru lze zachovat pouhou lokalizací paty stožárů mimo jeho osu, je z odborného hlediska neudržitelný. Vzhledem k celkovým parametrům VTE (výška 185 m) a jejich kumulativnímu akustickému a vizuálnímu vlivu může dojit k faktickému zablokováni migrační prostupnosti a znehodnoceni celého segmentu DMK. Vymezeni akcelerační oblasti v takto definovaném střetu s dálkovým migračním koridorem zakládá vnitřní rozpor v návrhu OOP, pročež nelze bez doplňujících odborných studií učinit kvalifikovaný závěr o přijatelnosti lokality.	

Poř. č.	Připomínkové místo	Číslo jednací	Článek	AO	Připomínka	Vyhodnocení
					V.4 Ohroženi funkčnosti Obory Střela: Navržená oblast AOV38 se nachází v bezprostřední blízkosti (cca 600 m) trvale oploceného areálu Obory Střela, sloužícího k intenzivnímu chovu mufloni a daňčí zvěře. Vzhledem k tomu, že zvěř v uzavřené oboře nemá možnost přirozeného úniku před hlukem, infrazvukem a stroboskopickým efektem rotorů, představuje provoz VTE o výšce 185 m extrémní biologickou zátěž a riziko chronického stresu chovaných populaci. Umístěni takto rozměrných staveb vedle chovného areálu přímo znehodnocuje dlouhodobý hospodářský záměr a investice do správy tohoto území. Absence vyhodnoceni vlivů na toto specifické hospodaření v krajině a pohodu zvířat (welfare) znemožňuje objektivní posouzeni přijatelnosti záměru. **V.5 Ohroženi ptactva a jeho migračních tras:** Vymezené území AOV38 a přilehlá PP Svídovec Noří funkční celek, který je domovem řady chráněných druhů ptactva, pro které větrné elektrárny představuji přímé ohroženi kolizemi s rotory i nepřímé riziko v podobě ztráty biotopu. V tomto území je potvrzen výskyt a hnízdění druhů s velkým akčním rádiem, jako je včelojed lesní, luňák červený nebo čáp černý, pro které představuji rotory o výšce 185 m v otevřené krajině fatální riziko při lovu. Okolní smíšené a listnaté lesy jsou zároveň klíčovým hnízdním biotopem silně ohroženého krutihlava obecného (Jynx torquilla) a lejska bělokrkého (Ficedula albicollis). Pro tyto lesní druhy představuje provoz VTE v bezprostřední blízkosti porostů trvalý rušivý faktor v podobě hluku a vizuálního smogu, který může vést k opuštěni hnízdišť". Celá oblast navíc slouží jako lokální tahová cesta ptactva a vznik „stěny" z větrných elektráren nutí ptáky tyto trasy měnit, což zvyšuje jejich energetický výdej a stres. V předložené dokumentaci SEA zcela chybí relevantní terénní ornitologický průzkum, který by vyhodnotil sezónní výskyt a hustotu přeletů těchto druhů přes vymezené území. Bez těchto odborných podkladů nelze učinit kvalifikovaný závěr o přijatelnosti záměru. **V.6 Ohroženi povrchových vod a hydrologického režimu území:** Vymezené území AOV38 představuje významnou plochu pro zadržováni vody v krajině, která může přímo ovlivňovat hydrologickou stabilitu povodí řek Lubě a Lomničky. Výstavba větrných elektráren a doprovodné technické infrastruktury (příjezdové komunikace pro těžkou techniku, rozsáhlé manipulační a montážní plochy) může vést k plošnému záboru a silnému zhutněni půdy. Tento zásah může snižovat přirozenou schopnost území vsakovat srážkovou vodu a zvyšovat koeficient povrchového odtoku. Zrychlený odtok z takto rozsáhlých zpevněných ploch představuje riziko pro koryta obou zmíněných toků, kde může docházet k nárazovému přetíženi jejich kapacity, zvýšené erozi a následnému zhoršeni kvality vody v níže položených obcích. Zásadní riziko představuje již samotná fáze výstavby, kdy při rozsáhlých zemních pracích a zakládáni patek v citlivém vápencovém podloží může dojit k narušení či znečištěni kolektorů podzemních vod. Přítomnost těžké stavební mechanizace a manipulace s provozními hmotami a betonovými směsmi v blízkosti PP Svídovec představuje riziko úniku látek, které se v tomto typu propustného podloží mohou šířit velmi rychle. Dokumentace nedostatečně vyhodnocuje rizika spojená s přítomnosti technologických náplni (oleje, chladicí kapaliny) a zcela opomíjí krizové scénáře pro případ technické havárie či požáru, které by v této lokalitě mohly vést k ohroženi zdrojů podzemních vod. Vzhledem k absenci odborného hydrologického posouzeni vlivu výstavby i provozu na odtokové poměry a čistotu vod v dotčeném území nelze učinit kvalifikovaný závěr o přijatelnosti záměru. **V.7 Rozpor s prioritami umisťováni OZE (Směrnice RED III a zákon č. 183/2006 Sb. I 283/2021 Sb.)**	

Poř. č.	Připomínkové místo	Číslo jednací	Článek	AO	Připomínka	Vyhodnocení
					Navržené vymezeni oblasti AOV38 je v přímém rozporu s evropskou směrnici RED III (2023/2413) a její probíhající transpozici do českého právního řádu (zejména v souvislosti se zákonem č. 458/2000 Sb., energetický zákon, a stavebním zákonem). Tato legislativa jasně definuje, že pro rozvoj obnovitelných zdrojů mají být prioritně využívány tzv. „akce|erační zóny", které jsou umisťovány na ekologicky zasažené plochy (brownfieldy, plochy u dálnic, průmyslové areály, degradované plochy). Lokalita AOV38 však sestává z dosud neporušených travnatých ploch, zemědělské půdy a především rozsáhlých lesních porostu. Umístěni větrných elektráren do těchto biologicky cenných lokalit je v zásadním rozporu s principem prioritního využívání antropogenně ovlivněných ploch. V dokumentaci není uvedena informace o konkrétním rozsahu (v hektarech) nezbytného trvalého i dočasného odlesněni Instalace moderních větrných elektráren vyžaduje vybudování extrémně širokých a zpevněných příjezdových koridorů pro nadrozměrnou techniku, stejně jako rozsáhlých manipulačních ploch. Plošné káceni lesu v této lokalitě může mít devastující dopady na stabilitu krajiny, které dokumentace dostatečně nereflektuje. Konkrétně může dojit k: > **Destrukci lesního mikroklimatu:** Vznik technických koridorů v souvislých lesních celcích narušuje přirozené migrační trasy a životní prostor lesní zvěře. > **Fragmentaci biotopů:** Vznik technických koridorů v souvislých lesních celcích narušuje přirozené migrační trasy a životní prostor lesní zvěře. > **Trvalé ztrátě biodiverzity:** Odstraněni vzrostlých porostů představuje ztrátu, kterou nelze plnohodnotně kompenzovat náhradní výsadbou v jiné lokalitě z důvodu odlišných stanovištních podmínek Vzhledem k tomu, že dokumentace nekvantifikuje rozsah káceni ani nevyhodnocuje jeho sekundární vlivy na stabilitu lesních ekosystémů, nelze považovat záměr za dostatečně posouzený přípustný. **V.8 Hraniční vzdálenost akcelerační zóny od obytné zástavby** Vzdálenost vymezené akcelerační zóny od obytné zástavby v obci Rohozec (cca 550-600 m) je na samotné hranici českého zákonného minima. Tato hodnota je v rozporu s preventivními odstupy v zahraniční legislativě, například s německým předpisem TA Lärm a navazujícími směrnicemi spolkových zemi, které pro obdobně hlučné provozy vyžaduji odstup minimálně 1 000 m od obytné zástavby. Takto těsné umístěni zakládá riziko negativních dopadu na fyzické i psychické zdraví. Navržené vymezeni AO se jeví jako rozporuplné z hlediska prevence ochrany veřejného zdraví a dostatečného posouzení všech rizik záměru **V.9 Absence výrazného větrného potenciálu a průměrná až nízká efektivita lokality** Vymezení akcelerační oblasti AOV38 postrádá odborné opodstatnění z hlediska energetické výtěžnosti. Dle oficiální **mapy průměrné rychlosti větru ve výšce 100 m n. p.** (vydané VÚK), která sloužila jako jeden z podkladů pro stanoveni AO, vykazuje lokalita Rohozec a okolí pouze **průměrné až mírně podprůměrné hodnoty**. V rámci České republiky existuje značné množství větrnějších lokalit, které by měly být prioritizovány před touto přírodně a krajinně cennou oblastí. Nižší potenciál potvrzuje i globální atlas **NEWA**, podle kterého je hustota větrné energie v AOV38 nižší než v jiných částech kraje i ČR. Umístěni 185 m vysokých staveb do oblasti s nižší efektivitou je v rozporu s principem **přiměřenosti zásahu** a hospodárného využíváni území. Plánovaná industrializace krajiny a rozsáhlé káceni lesů zde nepřináší odpovídající energetický benefit, který by vyvážil nevratné ekologické škody. **<u>VI. Narušeni krajiny a životního prostředí</u>**	

Poř. č.	Připomínkové místo	Číslo jednací	Článek	AO	Připomínka	Vyhodnocení
					Navržené řešeni povede k: > zásadní změně krajinného rázu > narušeni horizontů a dálkových pohledů > vzniku bariér v krajině > narušeni ekologické konektivity > znehodnoceni zemědělské půdy > zničeni migračních tras živočichů Výška staveb 180 metrů vysokých staveb znamená nadregionální dopad. **VII. Dopady na obyvatele** Návrh nedostatečně řeší negativní vliv na: > hluk a nízkofrekvenční hluk > stroboskopický efekt světelné zatíženi > kvalitu bydlení > hodnotu nemovitosti Tyto **vlivy nejsou řádně vyhodnoceny.** **VIII. Kumulativní a systémové dopady** Není řešeno: > souběžné působeni více projektů > celkové zatíženi území > únosnost krajiny Hrozí **nevratná degradace území**. **IX. Absence variantního řešení** Není doloženo, že byly posuzovány jiné lokality a méně konfliktní varianty, jedná se o porušení základního principu plánováni. Nebyla rovněž posouzena tzv. nulová varianta (varianta 0), tedy stav území před realizaci záměru, což znemožňuje objektivní hodnoceni dopadů. **X. Vyloučeni EIA a nedostatečné posouzeni vlivů** Navržené vymezeni akceleračních oblasti má zásadní dopad i z hlediska následného povolováni záměrů, neboť v těchto oblastech dochází k omezeni, resp. vyloučeni standardního posuzováni vlivů na životní prostředí (EIA). O to vyšší nároky musí být kladeny na kvalitu, úplnost a konkrétnost podkladů a vyhodnocení vlivů na životní prostředí již na úrovni tohoto návrhu, neboť územní opatřeni dle ZOZE nemůže plnohodnotně nahradit individuální posouzeni konkrétních záměru.	

Poř. č.	Připomínkové místo	Číslo jednací	Článek	AO	Připomínka	Vyhodnocení
					Předložený návrh však tyto požadavky nenaplňuje, zejména postrádá dostatečné vyhodnoceni konkrétních lokálních dopadů, kumulativních vlivů vice záměrů v území a jejich dopadů na krajinný ráz, obytné prostředí a veřejné zdraví. **<u>XI. Hlavní požadavek</u>** Požaduji: 1) **Vyřazeni výše uvedené akcelerační oblasti z návrhu** nebo 2) Zároveň (pro případ, že nebude tomuto požadavku vyhověno) **požaduji, aby návrh změny č. 2 ÚRP ČR nebyl v této části schválen a byl vrácen k zásadnímu přepracování**, a to zejména po doplnění: ○ **Odborného hydrogeologického a hydrologického posouzení**, které vyhodnotí vliv základových konstrukci a zemních prací na vápencové podloží, režim podzemních vod a odtokové poměry v povodí toků Lubě a Lomnička. ○ **Kvantifikace rozsahu odlesněni (v ha) a posouzeni vlivu káceni na mikroklima a stabilitu ekosystému**; zároveň požaduji zdůvodněni přípustnosti zásahu do lesních celků, který je v přímém rozporu s prioritami umisťování OZE dle směrnice RED III (upřednostňováni antropogenně ovlivněných ploch před volnou krajinou a lesy). ○ Závazného stanoviska Úřadu pro civilní letectví a ŘLP, které prověří přímou kolizi s letištěm Brťov-Jeneč a bezpečnostními zónami letového provozu. ○ **Biologického posouzeni vlivu na Oboru Střela**, zejména s ohledem na wetfare chované zvěře, akustický tlak a stroboskopický efekt v uzavřeném areálu. ○ **Terénního biologického a ornitologického průzkumu** (minimálně ve dvou vegetačních obdobích), se zaměřením na předměty ochrany PP Svídovec a hnízdiště kriticky ohrožených druhu. ○ **Specifického hodnoceni vlivu na populace netopýrů**, zejména s ohledem na riziko mortality v důsledku barotraumatu a narušeni potravních biotopů. ○ **Posouzeni kumulativních vlivů v širším území**, které vyhodnotí souběžné působeni více projektů a celkovou únosnost krajiny z hlediska ekologické stability. ○ **Expertízy o zachováni funkčnosti dálkového migračního koridoru velké zvěře**, která prokáže, že nedojde k bariérovému efektu a vytlačeni zvěře z území v důsledku provozního hluku a vizuálního smogu VTE. ○ **Posouzení vlivu na krajinný ráz prostřednictvím fotovizualizací** z klíčových dominant (Květnice, Klucanina, rozhledna Babylon) a hodnoceni zásahu do dálkových pohledů. ○ **Právní a ekonomické analýzy dopadů na hodnotu nemovitostí a výkon vlastnických práv dotčených osob**, včetně jasného určeni odpovědnosti za vzniklou škodu při znehodnocení majetku. ○ **Zpracováni odborné hlukové studie a posouzeni vlivu na veřejné zdraví pro konkrétní vzdálenost 500-600 m** od obytné zástavby obce Rohozec. Tato studie má prokázat dodrženi hygienických limitů pro hluk a nízkofrekvenční infrazvuk u takto extrémně krátké Odstupové vzdálenosti. ○ **Posouzení stroboskopického efektu (míhání stínů)** pro nejbližší obytné objekty od vymezené AO. Vzhledem k extrémně nízké odstupové vzdálenosti (cca 500-600 m) a výšce staveb 185 m požaduji konkrétní výpočet předpokládaného počtu hodin expozice za rok a maximální délky trvání v minutách za den pro jednotlivé dotčené nemovitosti. Dokumentace by měla prokázat, jakým způsobem bude zajištěno nepřekročeni limitů stanovených v textové části Opatřeni obecné povahy.	

Poř. č.	Připomínkové místo	Číslo jednací	Článek	AO	Připomínka	Vyhodnocení
					○ **Odůvodnění stanoveni minimální odstupové vzdálenosti**, včetně vysvětleni, proč nebyl v rámci principu předběžné opatrnosti zvolen bezpečnější odstup od zastavěného území obce, který by eliminoval riziko ohroženi fyzického a psychického zdraví obyvatel. ○ **Doloženi srovnávací analýzy energetické výtěžnosti a větrného potenciálu**, která na základě dat VÚK a atlasu NEWA objektivně prokáže efektivitu záměru v AOV38 ve srovnáni s jinými lokalitami v ČR: požaduji zdůvodněni výběru této oblasti na úkor větrnějších či méně environmentálně konfliktních území s obdobnou větrností. ○ **Provedení testu přiměřenosti zásahu**, který vyhodnotí, zda předpokládaný (nízký) energetický přínos v této lokalitě skutečně vyvažuje nevratné ekologické škody v podobě káceni lesů, záboru půdy a narušeni krajinného rázu. ○ **Doložení analýzy alternativ**, která prokáže reálné vyhledáváni a upřednostněni ploch v Národní databázi brownfieldů před dosud neporušeným přírodním prostředím. Do doby doplněni těchto podkladů nelze území považovat za způsobilé pro vymezeni akcelerační oblasti. Podané připomínky jsou blanketní, podatel si vymezuje právo připomínky doplnit ve lhůtě 15 dnu ode dne veřejného projednáni. **<u>XII. Závěr</u>** **Návrh v předložené podobě není dostatečně odůvodněný, není podložen odbornými daty, je v rozporu s právními předpisy ČR i EU a může mít závažné dopady na krajinu, životní prostředí i obyvatele, proto požaduji především vyřazeni Územního opatřeni k AOV38 z návrhu Změny č. 2 Územního rozvojového plánu ČR.** **Pro případ, že tomuto požadavku nebude vyhověno, požaduji zásadní přepracováni Návrhu Změny č. 2 ÚRP ČR tak, aby byl v souladu s právními předpisy a byly řádně vyhodnoceny jeho dopady.** **Žádám, aby tato připomínka byla řádně vypořádána v souladu se zákonem a aby bylo uvedeno konkrétní odůvodněni přijatého řešení.**	
10542.	Krajčovič Daniel	MMR-48258-2026-81	99cu	AOV38	věc: PŘIPOMÍNKAK NÁVRHU ZMĚNY Č. 2 ÚZEMNÍHO ROZVOJOVÉHO PLÁNU ČR (§ 97 zák. č. 283/2021 Sb., stavební zákon) PŘIPOMÍNKY K VYHODNOCENÍ VLIVŮ NÁVRHU ZMĚNY Č. 2 ÚZEMNÍHO ROZVOJOVÉHO PLÁNU NA UDRŽITELNÝ ROZVOJ ÚZEMÍ PŘIPOMÍNKY K NÁVRHŮM JEDNOTLIVÝCH ÚZEMNÍCH OPATŘENÍ K AKCELERAČNÍM OBLASTEM VYMEZENÝM V NÁVRHU ZMĚNY Č. 2 ÚZEMNÍHO ROZVOJOVÉHO PLÁNU **<u>I. Úvod</u>** V souladu s možnosti uplatnit připomínky k návrhu Zrněny č. 2 Územního rozvojového plánu ČR (ÚRP ČR) podávám připomínku k vymezeni akcelerační oblasti pro rozvoj výroby energie z větrné energie. Územní opatřeni k **AOV38**. **Vymezeni území dotčeného připomínkami v Jihomoravském kraji:**	**Akceptováno.** Akcelerační oblast AOV38 – Rohozec byla vypuštěna.

Poř. č.	Připomínkové místo	Číslo jednací	Článek	AO	Připomínka	Vyhodnocení
					- k.ú. 613011 Jeneč v obci Brťov-Jeneč (správní obvod obce s rozšířenou působnosti, dále jen „ORP", Blansko) - k.ú. 616010 Bukovice u Rohozce v obci Bukovice - k.ú. 739511 Rašov v obci Rašov - k.ú. 740454 Rohozec u Tišnova v obci Rohozec - k.ú. 762377 Šerkovice v obci Šerkovice - k.ú. 774634 Unín v obci Unín - k.ú. 792918 Zhoř u Rohozce v obci Zhoř (správní obvod ORP Tišnov) a současně na širší území, které může být navrženým řešením přímo či nepřímo ovlivněno. Připomínku podávám: ☒ jako osoba žijící v dotčeném území ☒ jako vlastník nemovitosti v dotčeném území ☒ jako osoba, která může být dotčena dopady návrhu (např. z hlediska krajiny, životního prostředí či kvality života) hospodařím na půdě ☒ jiné: - devastace obslužních a dopravních komunikací v obcích v okolí akceler. zóny při provádění návozu materiálu a konstrukcí VTE, stavebních a síťových pracích při jejich stavbě a zprovozňování stavební a dopravní technikou Jedná se o území s významnými krajinnými, přírodními a obytnými hodnotami, které nejsou návrhem dostatečně respektovány. S návrhem týkajícím se Územního opatřeni k AOV38. **nesouhlasím** a požaduji jeho **vyřazení nebo zásadní přepracování**, neboť" vykazuje závažné nedostatky z hlediska zákonnosti, ochrany životního prostředí I dopadů na obyvatele v dané oblasti. **II. Zákonnost a nesoulad s právními předpisy ČR** **1) Rozpor se zákonem č. 500/2004 Sb., správní řád** > § 3 - nebyl zjištěn stav bez důvodných pochybnosti > § 68 - nedostatečné odůvodněni Návrh **je nepřezkoumatelný**, protože neobsahuje konkrétní podklady pro dané území.	

Poř. č.	Připomínkové místo	Číslo jednací	Článek	AO	Připomínka	Vyhodnocení
					2) Rozpor se zákonem č. 100/2001 Sb. (EIA/SEA), chybí posouzeni: > kumulativních vlivů > variantního řešeni > konkrétních dopadů na území Dokumentace SEA **je neúplná a věcně nedostatečná.** **3) Rozpor se zákonem č. 114/1992 Sb. (ochrana přírody a krajiny)** > ohroženi krajinného rázu (§ 12) > narušeni ekologické stability > zásah do biotopů a migračních tras **4) Rozpor se stavebním zákonem** > § 18 a § 19 - ochrana hodnot území > požadavek na udržitelný rozvoj Návrh představuje industrializaci volné krajiny **bez dostatečného odůvodnění**. **III. Nesoulad s právem Evropské unie** **1) Směrnice o ptácích (2009/147/ES) a o stanovištích (92/43/EHS)** > nelze vyloučit negativní vliv na chráněné druhy > chybí dostatečné biologické podklady **Rozpor** s požadavkem vyloučeni významného vlivu. **2) Směrnice EIA (2011/92/EU)** > nedostatečné zapojeni veřejnosti > nedostatečné vyhodnoceni vlivů **3) Směrnice RED III (2023/2413)** nebyla doložena priorita využití: > zastavěných ploch	

Poř. č.	Připomínkové místo	Číslo jednací	Článek	AO	Připomínka	Vyhodnocení
					> brownfieldů > technicky narušených území Vymezeni ve volné krajině je v **rozporu s principem minimalizace dopadů.** **4) Princip předběžné opatrnosti (Čl. 191 SFEU)** Politika Unie v oblasti životního prostředí přispívá k sledování následujících cílů: > zachování, ochrana a zlepšováni kvality životního prostředí, > ochrana lidského zdraví, > uvážlivé a racionální využíváni přírodních zdrojů, **5) Evropská úmluva o krajině (European Landscape Convention), ETS No. 176** > nedostatečná ochrana krajiny jako základní složky životního prostředí > ignorováni charakteru území > nedostatečné zapojeni veřejnosti do rozhodováni o zásazích do krajiny **6) Aarhuská úmluva (Convention on Access to Information, Public Participation in Decision-making and Access to Justice in Environmental Matters), 1998** > omezeni práva veřejnosti na informace > omezeni účasti veřejnosti na rozhodovacích procesech (pouze formální zapojeni) > omezeni práva veřejnosti na přistup k právní ochraně v záležitostech životního prostředí **IV. Procesní a metodické nedostatky návrhu SEA a podkladů** > absence terénních biologických průzkumů > práce pouze s mapovými podklady (nedostatečné) > chybí reálná data o výskytu druhů > variantní řešeni > posouzeni vlivu na zdraví Bez těchto podkladu **nelze učinit kvalifikovaný závěr**. **V. Odborné nedostatky vymezení AOV38** **V.1 Kolize s bezpečnosti leteckého provozu a plochou pro SLZ**	

Poř. č.	Připomínkové místo	Číslo jednací	Článek	AO	Připomínka	Vyhodnocení
					Navržená oblast AOV38 vykazuje přímý geografický a výškový střet s aktivně využívanou plochou pro sportovní létající zařízeni (SLZ) Brťov-Jeneč. AO zasahuje do koridoru prováděni jižního letištního okruhu. Umístěni výškových staveb v tomto prostoru představuje nepřijatelné bezpečnostní riziko pro letový provoz a je v přímém rozporu se stávajícím využitím vzdušného prostoru v dané lokalitě > Absence nezbytných odborných stanovisek (k vymezeni AO zcela chybí nebo nebylo veřejnosti předloženo vyjádření klíčových institucí hájících bezpečnost vzdušného prostoru - Úřadu pro civilní letectví, Řízeni letového provozu a Provozovatele plochy pro SLZ Brťov – Jeneč). Absence těchto podkladu činí návrh v části AOV38 nepřezkoumatelným a v rozporu se zásadou zjištěni stavu věci bez důvodných pochybnosti. **V.2 Ohroženi Přírodní památky (PP) Svídovec a biodiverzity území** Navržená oblast AOV38 se nachází v přímém vizuálním a ekologickém kontaktu s Přírodní památkou (PP) Svídovec. Přestože se akcelerační oblast s chráněným územím plošně nepřekrývá, její realizace představuje nepřípustné riziko pro předměty ochrany PP Svídovec v důsledku kumulativních a synergických vlivů, které zasahuji do širšího okolí bez ohledu na formální hranice chráněného území: > **Zásah do hydrogeologie a vodního režimu:** ymezená akcelerační oblast AOV38 a PP Svídovec tvoří z hlediska geomorfologie a hydrologie jeden funkční celek v rámci povodí potoka Lubě (č. h. p. 4-15-02-054). Vzhledem k masivnímu charakteru základových konstrukci VTE (stovky tun betonu a oceli zasahující do hloubky podloží) existuje důvodné riziko narušeni puklinových systémů podzemních vod. Tato změna může vést k destabilizaci vlhkostních poměrů v PP Svídovec, na které je existenčně vázána vzácná Mra (např. Botrychium lunaria). Dokumentace SEA zcela postrádá odborné posouzeni těchto hydrologických vazeb, což činí návrh v této části nepřezkoumatelným. > **Ohroženi vzácné flóry a změna mikroklimatu:** Existence unikátních vápnomilných společenstev PP Svídovec, zejména kriticky citlivé vratičky měsíční (Botrychium lunaria), medovníku meduňkolistého, vemeníku dvoulistého a lilie zlatohlavé, je přímo závislá na stabilním mikroklimatu lokality. Turbulence a míchání vzdušných mas rotory VTE o výšce 185 m v dosahu chráněného území způsobuji zvýšený výpar a změny teploty přízemních vrstev vzduchu. Tyto mikroklimatické anomálie mohou vést k vysušováni stanovišť a degradaci vzácných fytocenóz. Předložená dokumentace SEA zcela postrádá expertní posouzeni vlivu těchto změn na konkrétní předměty ochrany PP, což činí návrh v této části neodborným a neúplným. > **Vliv na chráněnou faunu (netopýři a hmyz):** Umístěni výškových staveb o celkové výšce 185 m do území, které je s PP Svídovec úzce ekologicky propojeno, představuje potenciální riziko zvýšené mortality chráněných druhů letounu (netopýrů) v důsledku barotrauma. Vzhledem k tomu, že PP Svídovec plní funkci klíčového úkrytu (refugia) a okolní plochy v AOV38 slouží jako nezbytný potravní biotop, lze důvodně předpokládat negativní ovlivněni životního cyklu dotčených populaci a vznik bariérového efektu pro ptactvo a hmyz. Dokumentace SEA tato rizika a funkční ekosystémové vazby v krajině zcela opomíjí a nepředkládá relevantní odborné podklady, které by tato rizika mohly spolehlivě vyvrátit. > Narušení krajinného rázu a integrity území: Návrh nerespektuje vizuální integritu dominanty PP Svídovec. Vztyčeni průmyslových objektů o výšce 185 m v bezprostředním pohledovém horizontu této	

Poř. č.	Připomínkové místo	Číslo jednací	Článek	AO	Připomínka	Vyhodnocení
					přírodní památky drasticky znehodnocuje její estetický a krajinotvorný význam. Vzhledem k extrémnímu výškovému parametru staveb dochází k narušeni krajinného rázu v celém dotčeném území, přičemž vzdálenost jednotek kilometrů je pro eliminaci tohoto negativního vizuálního ovlivněni zcela nedostatečná. Dokumentace SEA tato rizika a funkční ekosystémové vazby v krajině zcela opomíjí a nepředkládá relevantní odborné podklady, které by tato rizika mohly spolehlivě vyvrátit. Vzhledem k absenci relevantních odborných podkladů k výše uvedeným bodům nelze v této fázi učinit kvalifikovaný závěr o přijatelnosti lokality AOV38. **V.3 Rozpor vymezeni s ochranou dálkového migračního koridoru:** Návrh textové části Opatřeni obecné povahy (OOP) stanovuje jako závaznou podmínku, že záměry OZE budou umisťovány mimo plochy a koridory územního systému ekologické stability a mimo regionální a nadregionální biokoridory. Navržené plošné vymezeni akcelerační oblasti AOV38 Rohozec je však s touto vlastni podmínkou v přímém věcném rozporu, neboť do své plochy zahrnuje a přímo protíná zákonem chráněný dálkový migrační koridor. Předpoklad, že funkčnost koridoru lze zachovat pouhou lokalizací paty stožárů mimo jeho osu, je z odborného hlediska neudržitelný. Vzhledem k celkovým parametrům VTE (výška 185 m) a jejich kumulativnímu akustickému a vizuálnímu vlivu může dojit k faktickému zablokováni migrační prostupnosti a znehodnoceni celého segmentu DMK. Vymezeni akcelerační oblasti v takto definovaném střetu s dálkovým migračním koridorem zakládá vnitřní rozpor v návrhu OOP, pročež nelze bez doplňujících odborných studií učinit kvalifikovaný závěr o přijatelnosti lokality. **V.4 Ohroženi funkčnosti Obory Střela:** Navržená oblast AOV38 se nachází v bezprostřední blízkosti (cca 600 m) trvale oploceného areálu Obory Střela, sloužícího k intenzivnímu chovu mufloni a daňčí zvěře. Vzhledem k tomu, že zvěř v uzavřené oboře nemá možnost přirozeného úniku před hlukem, infrazvukem a stroboskopickým efektem rotorů, představuje provoz VTE o výšce 185 m extrémní biologickou zátěž a riziko chronického stresu chovaných populaci. Umístěni takto rozměrných staveb vedle chovného areálu přímo znehodnocuje dlouhodobý hospodářský záměr a investice do správy tohoto území. Absence vyhodnoceni vlivů na toto specifické hospodaření v krajině a pohodu zvířat (welfare) znemožňuje objektivní posouzeni přijatelnosti záměru. **V.5 Ohroženi ptactva a jeho migračních tras:** Vymezené území AOV38 a přilehlá PP Svídovec Noří funkční celek, který je domovem řady chráněných druhů ptactva, pro které větrné elektrárny představuji přímé ohroženi kolizemi s rotory i nepřímé riziko v podobě ztráty biotopu. V tomto území je potvrzen výskyt a hnízdění druhů s velkým akčním rádiem, jako je včelojed lesní, luňák červený nebo čáp černý, pro které představuji rotory o výšce 185 m v otevřené krajině fatální riziko při lovu. Okolní smíšené a listnaté lesy jsou zároveň klíčovým hnízdním biotopem silně ohroženého krutihlava obecného (Jynx torquilla) a lejska bělokrkého (Ficedula albicollis). Pro tyto lesní druhy představuje provoz VTE v bezprostřední blízkosti porostů trvalý rušivý faktor v podobě hluku a vizuálního smogu, který může vést k opuštěni hnízdišť. Celá oblast navíc slouží jako lokální tahová cesta ptactva a vznik „stěny" z větrných elektráren nutí ptáky tyto trasy měnit, což zvyšuje jejich energetický výdej a stres.	

Poř. č.	Připomínkové místo	Číslo jednací	Článek	AO	Připomínka	Vyhodnocení
					V předložené dokumentaci SEA zcela chybí relevantní terénní ornitologický průzkum, který by vyhodnotil sezónní výskyt a hustotu přeletů těchto druhů přes vymezené území. Bez těchto odborných podkladů nelze učinit kvalifikovaný závěr o přijatelnosti záměru. **V.6 Ohroženi povrchových vod a hydrologického režimu území:** Vymezené území AOV38 představuje významnou plochu pro zadržováni vody v krajině, která může přímo ovlivňovat hydrologickou stabilitu povodí řek Lubě a Lomničky. Výstavba větrných elektráren a doprovodné technické infrastruktury (příjezdové komunikace pro těžkou techniku, rozsáhlé manipulační a montážní plochy) může vést k plošnému záboru a silnému zhutněni půdy. Tento zásah může snižovat přirozenou schopnost území vsakovat srážkovou vodu a zvyšovat koeficient povrchového odtoku. Zrychlený odtok z takto rozsáhlých zpevněných ploch představuje riziko pro koryta obou zmíněných toků, kde může docházet k nárazovému přetíženi jejich kapacity, zvýšené erozi a následnému zhoršeni kvality vody v níže položených obcích. Zásadní riziko představuje již samotná fáze výstavby, kdy při rozsáhlých zemních pracích a zakládáni patek v citlivém vápencovém podloží může dojit k narušení či znečištěni kolektorů podzemních vod. Přítomnost těžké stavební mechanizace a manipulace s provozními hmotami a betonovými směsmi v blízkosti PP Svídovec představuje riziko úniku látek, které se v tomto typu propustného podloží mohou šířit velmi rychle. Dokumentace nedostatečně vyhodnocuje rizika spojená s přítomnosti technologických náplni (oleje, chladicí kapaliny) a zcela opomíjí krizové scénáře pro případ technické havárie či požáru, které by v této lokalitě mohly vést k ohroženi zdrojů podzemních vod. Vzhledem k absenci odborného hydrologického posouzeni vlivu výstavby i provozu na odtokové poměry a čistotu vod v dotčeném území nelze učinit kvalifikovaný závěr o přijatelnosti záměru. **V.7 Rozpor s prioritami umisťováni OZE (Směrnice RED III a zákon č. 183/2006 Sb. I 283/2021 Sb.)** Navržené vymezeni oblasti AOV38 je v přímém rozporu s evropskou směrnici RED III (2023/2413) a její probíhající transpozici do českého právního řádu (zejména v souvislosti se zákonem č. 458/2000 Sb., energetický zákon, a stavebním zákonem). Tato legislativa jasně definuje, že pro rozvoj obnovitelných zdrojů mají být prioritně využívány tzv. „akce|erační zóny", které jsou umisťovány na ekologicky zasažené plochy (brownfieldy, plochy u dálnic, průmyslové areály, degradované plochy). Lokalita AOV38 však sestává z dosud neporušených travnatých ploch, zemědělské půdy a především rozsáhlých lesních porostu. Umístěni větrných elektráren do těchto biologicky cenných lokalit je v zásadním rozporu s principem prioritního využívání antropogenně ovlivněných ploch. V dokumentaci není uvedena informace o konkrétním rozsahu (v hektarech) nezbytného trvalého i dočasného odlesněni Instalace moderních větrných elektráren vyžaduje vybudování extrémně širokých a zpevněných příjezdových koridorů pro nadrozměrnou techniku, stejně jako rozsáhlých manipulačních ploch. Plošné káceni lesu v této lokalitě může mít devastující dopady na stabilitu krajiny, které dokumentace dostatečně nereflektuje. Konkrétně může dojit k: > **Destrukci lesního mikroklimatu:** Vznik technických koridorů v souvislých lesních celcích narušuje přirozené migrační trasy a životní prostor lesní zvěře. > **Fragmentaci biotopů:** Vznik technických koridorů v souvislých lesních celcích narušuje přirozené migrační trasy a životní prostor lesní zvěře. > **Trvalé ztrátě biodiverzity:** Odstraněni vzrostlých porostů představuje ztrátu, kterou nelze plnohodnotně kompenzovat náhradní výsadbou v jiné lokalitě z důvodu odlišných stanovištních podmínek	

Poř. č.	Připomínkové místo	Číslo jednací	Článek	AO	Připomínka	Vyhodnocení
					Vzhledem k tomu, že dokumentace nekvantifikuje rozsah káceni ani nevyhodnocuje jeho sekundární vlivy na stabilitu lesních ekosystémů, nelze považovat záměr za dostatečně posouzený přípustný. **V.8 Hraniční vzdálenost akcelerační zóny od obytné zástavby** Vzdálenost vymezené akcelerační zóny od obytné zástavby v obci Rohozec (cca 550-600 m) je na samotné hranici českého zákonného minima. Tato hodnota je v rozporu s preventivními odstupy v zahraniční legislativě, například s německým předpisem TA Lärm a navazujícími směrnicemi spolkových zemi, které pro obdobně hlučné provozy vyžaduji odstup minimálně 1 000 m od obytné zástavby. Takto těsné umístěni zakládá riziko negativních dopadu na fyzické i psychické zdraví. Navržené vymezeni AO se jeví jako rozporuplné z hlediska prevence ochrany veřejného zdraví a dostatečného posouzení všech rizik záměru **V.9 Absence výrazného větrného potenciálu a průměrná až nízká efektivita lokality** Vymezení akcelerační oblasti AOV38 postrádá odborné opodstatnění z hlediska energetické výtěžnosti. Dle oficiální **mapy průměrné rychlosti větru ve výšce 100 m n. p.** (vydané VÚK), která sloužila jako jeden z podkladů pro stanoveni AO, vykazuje lokalita Rohozec a okolí pouze **průměrné až mírně podprůměrné hodnoty**. V rámci České republiky existuje značné množství větrnějších lokalit, které by měly být prioritizovány před touto přírodně a krajinně cennou oblastí. Nižší potenciál potvrzuje i globální atlas **NEWA**, podle kterého je hustota větrné energie v AOV38 nižší než v jiných částech kraje i ČR. Umístěni 185 m vysokých staveb do oblasti s nižší efektivitou je v rozporu s principem **přiměřenosti zásahu** a hospodárného využíváni území. Plánovaná industrializace krajiny a rozsáhlé káceni lesů zde nepřináší odpovídající energetický benefit, který by vyvážil nevratné ekologické škody. **<u>VI. Narušeni krajiny a životního prostředí</u>** Navržené řešeni povede k: > zásadní změně krajinného rázu > narušeni horizontů a dálkových pohledů > vzniku bariér v krajině > narušeni ekologické konektivity > znehodnoceni zemědělské půdy > zničeni migračních tras živočichů Výška staveb 180 metrů vysokých staveb znamená nadregionální dopad. **<u>VII. Dopady na obyvatele</u>** Návrh nedostatečně řeší negativní vliv na: > hluk a nízkofrekvenční hluk > stroboskopický efekt světelné zatíženi > kvalitu bydlení > hodnotu nemovitosti Tyto **vlivy nejsou řádně vyhodnoceny.**	

Poř. č.	Připomínkové místo	Číslo jednací	Článek	AO	Připomínka	Vyhodnocení
					VIII. Kumulativní a systémové dopady Není řešeno: > souběžné působeni více projektů > celkové zatíženi území > únosnost krajiny Hrozí **nevratná degradace území**. **IX. Absence variantního řešení** Není doloženo, že byly posuzovány jiné lokality a méně konfliktní varianty, jedná se o porušení základního principu plánováni. Nebyla rovněž posouzena tzv. nulová varianta (varianta 0), tedy stav území před realizaci záměru, což znemožňuje objektivní hodnoceni dopadů. **X. Vyloučeni EIA a nedostatečné posouzeni vlivů** Navržené vymezeni akceleračních oblasti má zásadní dopad i z hlediska následného povolováni záměrů, neboť v těchto oblastech dochází k omezeni, resp. vyloučeni standardního posuzováni vlivů na životní prostředí (EIA). O to vyšší nároky musí být kladeny na kvalitu, úplnost a konkrétnost podkladů a vyhodnocení vlivů na životní prostředí již na úrovni tohoto návrhu, neboť" územní opatřeni dle ZOZE nemůže plnohodnotně nahradit individuální posouzeni konkrétních záměru. Předložený návrh však tyto požadavky nenaplňuje, zejména postrádá dostatečné vyhodnoceni konkrétních lokálních dopadů, kumulativních vlivů vice záměrů v území a jejich dopadů na krajinný ráz, obytné prostředí a veřejné zdraví. **XI. Hlavní požadavek** Požaduji: 1) **Vyřazeni výše uvedené akcelerační oblasti z návrhu** nebo 2) Zároveň (pro případ, že nebude tomuto požadavku vyhověno) **požaduji, aby návrh změny č. 2 ÚRP ČR nebyl v této části schválen a byl vrácen k zásadnímu přepracování**, a to zejména po doplnění: ○ **Odborného hydrogeologického a hydrologického posouzení**, které vyhodnotí vliv základových konstrukci a zemních prací na vápencové podloží, režim podzemních vod a odtokové poměry v povodí toků Lubě a Lomnička. ○ **Kvantifikace rozsahu odlesněni (v ha) a posouzeni vlivu káceni na mikroklima a stabilitu ekosystému**; zároveň požaduji zdůvodněni přípustnosti zásahu do lesních celků, který je v přímém rozporu s prioritami umisťování OZE dle směrnice RED III (upřednostňováni antropogenně ovlivněných ploch před volnou krajinou a lesy).	

Poř. č.	Připomínkové místo	Číslo jednací	Článek	AO	Připomínka	Vyhodnocení
					○ Závazného stanoviska Úřadu pro civilní letectví a ŘLP, které prověří přímou kolizi s letištěm Brťov-Jeneč a bezpečnostními zónami letového provozu. ○ **Biologického posouzeni vlivu na Oboru Střela**, zejména s ohledem na wetfare chované zvěře, akustický tlak a stroboskopický efekt v uzavřeném areálu. ○ **Terénního biologického a ornitologického průzkumu** (minimálně ve dvou vegetačních obdobích), se zaměřením na předměty ochrany PP Svídovec a hnízdiště kriticky ohrožených druhu. ○ **Specifického hodnoceni vlivu na populace netopýrů**, zejména s ohledem na riziko mortality v důsledku barotraumatu a narušeni potravních biotopů. ○ **Posouzeni kumulativních vlivů v širším území**, které vyhodnotí souběžné působeni vÍce projektů a celkovou únosnost krajiny z hlediska ekologické stability. ○ **Expertízy o zachováni funkčnosti dálkového migračního koridoru velké zvěře**, která prokáže, že nedojde k bariérovému efektu a vytlačeni zvěře z území v důsledku provozního hluku a vizuálního smogu VTE. ○ **Posouzení vlivu na krajinný ráz prostřednictvím fotovizualizací** z klíčových dominant (Květnice, Klucanina, rozhledna Babylon) a hodnoceni zásahu do dálkových pohledů. ○ **Právní a ekonomické analýzy dopadů na hodnotu nemovitostí a výkon vlastnických práv dotčených osob**, včetně jasného určeni odpovědnosti za vzniklou škodu při znehodnocení majetku. ○ **Zpracováni odborné hlukové studie a posouzeni vlivu na veřejné zdraví pro konkrétní vzdálenost 500-600 m** od obytné zástavby obce Rohozec. Tato studie má prokázat dodrženi hygienických limitů pro hluk a nízkofrekvenční infrazvuk u takto extrémně krátké Odstupové vzdálenosti. ○ **Posouzení stroboskopického efektu (míhání stínů)** pro nejbližší obytné objekty od vymezené AO. Vzhledem k extrémně nízké odstupové vzdálenosti (cca 500-600 m) a výšce staveb 185 m požaduji konkrétní výpočet předpokládaného počtu hodin expozice za rok a maximální délky trvání v minutách za den pro jednotlivé dotčené nemovitosti. Dokumentace by měla prokázat, jakým způsobem bude zajištěno nepřekročeni limitů stanovených v textové části Opatřeni obecné povahy. ○ **Odůvodnění stanoveni minimální odstupové vzdálenosti**, včetně vysvětleni, proč nebyl v rámci principu předběžné opatrnosti zvolen bezpečnější odstup od zastavěného území obce, který by eliminoval riziko ohroženi fyzického a psychického zdraví obyvatel. ○ **Doloženi srovnávací analýzy energetické výtěžnosti a větrného potenciálu**, která na základě dat VÚK a atlasu NEWA objektivně prokáže efektivitu záměru v AOV38 ve srovnáni s jinými lokalitami v ČR: požaduji zdůvodněni výběru této oblasti na úkor větrnějších či méně environmentálně konfliktních území s obdobnou větrností. ○ **Provedení testu přiměřenosti zásahu**, který vyhodnotí, zda předpokládaný (nízký) energetický přínos v této lokalitě skutečně vyvažuje nevratné ekologické škody v podobě káceni lesů, záboru půdy a narušeni krajinného rázu. ○ **Doložení analýzy alternativ**, která prokáže reálné vyhledáváni a upřednostněni ploch v Národní databázi brownfieldů před dosud neporušeným přírodním prostředím. Do doby doplněni těchto podkladů nelze území považovat za způsobilé pro vymezeni akcelerační oblasti. Podané připomínky jsou blanketní, podatel si vymezuje právo připomínky doplnit ve lhůtě 15 dnu ode dne veřejného projednáni. **<u>XII. Závěr</u>** **Návrh v předložené podobě není dostatečně odůvodněný, není podložen odbornými daty, je v rozporu s právními předpisy ČR i EU a může mít závažné dopady na krajinu, životní prostředí i**	

Poř. č.	Připomínkové místo	Číslo jednací	Článek	AO	Připomínka	Vyhodnocení
					obyvatele, proto požaduji především vyřazeni Územního opatřeni k AOV38 z návrhu Změny č. 2 Územního rozvojového plánu ČR. **Pro případ, že tomuto požadavku nebude vyhověno, požaduji zásadní přepracováni Návrhu Změny č. 2 ÚRP ČR tak, aby byl v souladu s právními předpisy a byly řádně vyhodnoceny jeho dopady.** **Žádám, aby tato připomínka byla řádně vypořádána v souladu se zákonem a aby bylo uvedeno konkrétní odůvodněni přijatého řešení.**	
10543.	Kulíková Lucie	MMR-48259-2026-81	99cb	AOV16	***Připomínka občana k návrhu akcelerační oblasti AOV16*** Jméno a příjmení: LUCIE KULÍKOVÁ Podávám tímto připomínku k návrhu akcelerační oblasti AOVl6. **S návrhem AOV16 nesouhlasím.** Domnívám se, že navržené území není vhodné pro režim akcelerační oblasti a pro zrychlené povolování větrných elektráren. **1. Nedostatečné prověření území** Mám za to, že Ministerstvo pro místní rozvoj dostatečně neprověřilo skutečný stav území a nevyhodnotilo všechny důležité dopady návrhu. V podkladech podle mého názoru chybí: o dostatečné vyhodnocení vlivů na krajinu, o posouzení dopadů na okolní obce a obyvatele, o posouzení dopadů na přírodu a migraci zvířat, o i jasné vysvětlení, proč byla vybrána právě tato oblast. **2. Nevyřešené problémy jsou odkládány do budoucna** Vadí mi, že řada zásadních problémů má být řešena až v budoucích řízeních. Pokud stát sám připouští, že: o · budou potřeba další studie, o · další monitoring, o · a další doplnění podkladů, pak podle mého názoru není možné tvrdit, že je území pro akcelerační oblast dostatečně připravené. **3. Nedostatečná ochrana krajiny Podblanicka** Mám za to, že návrh podceňuje význam krajiny Podblanicka a okolí Blaníku. V podkladech podle mého názoru chybí poctivé vyhodnocení: o dopadů na krajinný ráz o dálkových pohledů, o turistického a rekreačního významu území, o i budoucí proměny celé krajiny. Nesouhlasím s tím, aby se tato část krajiny změnila v průmyslovou energetickou oblast.	**Neakceptováno.** Vymezení akceleračních oblastí proběhlo na základě biologického posouzení konkrétního navrhovaného území podle § 11 odst. 3 resp. 4 ZOZE, jehož výsledky spolu s výsledky vyhodnocení vlivů na životní prostředí (SEA/VVURÚ, Příloha 5 k Z2 ÚRP) byly zapracovány do návrhu Změny č. 2 ÚRP; oblasti, u nichž autorizované osoby identifikovaly významné negativní nebo kumulativní vlivy, byly ze Z2 ÚRP vyloučeny (odůvodnění Z2 ÚRP). Zpracování VVURÚ odpovídá obsahem i strukturou požadavkům přílohy č. 4 stavebního zákona; jde o hodnocení na úrovni koncepce, nikoli na úrovni konkrétních záměrů, a tomu odpovídá i míra podrobnosti použitých podkladů. Problematika krajinného rázu byla posuzována v rámci VVURÚ, a to jak z hlediska navrhovaného souboru akceleračních oblastí jako celku, tak pro jednotlivé oblasti v kartách akceleračních oblastí (viz příloha č. 2 vyhodnocení vlivů). Vliv na krajinný ráz byl jedním z důvodů, proč bylo 16 původně uvažovaných akceleračních oblastí z návrhu zcela vypuštěno a u 48 ze zbývajících 80 oblastí pro VTE byl snížen limit maximální výšky větrných elektráren. Hodnoty krajiny Podblanicka, dálkové pohledy i turistický a rekreační potenciál lokality byly v rámci VVURÚ zohledněny. Oblast AOV16 – Trhový Štěpánov byla přesto ponechána v návrhu Z2 ÚRP, protože biologické posouzení a SEA/VVURÚ neindikovaly nepřijatelné negativní vlivy na úrovni, která by vyžadovala její vyloučení. Záměry v akcelerační oblasti podléhají posouzení vlivů dle § 11 ZOZE v rámci jednotného environmentálního stanoviska; EIA dle zákona č. 100/2001 Sb. se pro záměry ve vymezených akceleračních oblastech nebude opakovaně vyhotovovat v rámci stavebního řízení (§ 11 odst. 5 ZOZE). Konkrétní záměry se nadále povolují v souladu se stavebním zákonem za podmínek stanovených v územním opatření. Případné dopady na specifická zařízení v okolí, včetně léčebného a rehabilitačního prostředí, budou předmětem posouzení v rámci řízení o konkrétních záměrech, kde budou uplatněny podmínky příslušných dotčených orgánů. Do územního opatření u akcelerační oblasti pro VTE je zapracována podmínka zpracování hlukové studie a minimalizace shadow flicker efektu; akcelerační oblasti jsou

Poř. č.	Připomínkové místo	Číslo jednací	Článek	AO	Připomínka	Vyhodnocení
					4. Nedostatečná ochrana léčebného prostředí Kladrub Vadí mi, že návrh dostatečně nechrání okolí Rehabilitačního ústavu Kladruby. Pro pacienty není okolní krajina jen kulisou, ale součástí léčby, rehabilitace a návratu do běžného života. Považuji za nepřijatelné, aby byly v blízkosti tohoto zařízení plánovány velmi vysoké větrné elektrárny bez důkladného posouzení dopadů na: o léčebné prostředí, o psychickou pohodu pacientů, o kvalitu života o i charakter okolní krajiny. Žádám proto, aby byla AOV16 z návrhu Změny č. 2 Územního rozvojového plánu ČR vypuštěna.	vymezovány v minimální vzdálenosti 500 m od obytné zástavby. Ustanovení obecně závazných právních předpisů týkajících se hlukové zátěže nejsou uplatněním Změny č. 2 ÚRP porušena.
10544.	Šelemberk Leoš	MMR-48260-2026-81	99cu	AOV38	PŘIPOMÍNKY K VYHODNOCENÍ VLIVŮ NÁVRHU ZMĚNY Č. 2 ÚZEMNÍHO ROZVOJOVÉHO PLÁNU NA UDRŽITELNÝ ROZVOJ ÚZEMÍ PŘIPOMÍNKY K NÁVRHŮM JEDNOTLIVÝCH ÚZEMNÍCH OPATŘENÍ K AKCELERAČNÍM OBLASTEM VYMEZENÝM V NÁVRHU ZMĚNY Č. 2 ÚZEMNÍHO ROZVOJOVÉHO PLÁNU **I. Úvod** V souladu s možnosti uplatnit připomínky k návrhu Zrněny č. 2 Územního rozvojového plánu ČR (ÚRP ČR) podávám připomínku k vymezeni akcelerační oblasti pro rozvoj výroby energie z větrné energie. Územní opatřeni k **AOV38**. **Vymezeni území dotčeného připomínkami v Jihomoravském kraji:** - k.ú. 613011 Jeneč v obci Brťov-Jeneč (správní obvod obce s rozšířenou působnosti, dále jen „ORP", Blansko) - k.ú. 616010 Bukovice u Rohozce v obci Bukovice - k.ú. 739511 Rašov v obci Rašov - k.ú. 740454 Rohozec u Tišnova v obci Rohozec - k.ú. 762377 Šerkovice v obci Šerkovice - k.ú. 774634 Unín v obci Unín - k.ú. 792918 Zhoř u Rohozce v obci Zhoř (správní obvod ORP Tišnov) a současně na širší území, které může být navrženým řešením přímo či nepřímo ovlivněno.	**Akceptováno.** Akcelerační oblast AOV38 – Rohozec byla vypuštěna.

Poř. č.	Připomínkové místo	Číslo jednací	Článek	AO	Připomínka	Vyhodnocení
					Připomínku podávám: jako osoba žijící v dotčeném území jako vlastník nemovitosti v dotčeném území ☒ jako osoba, která může být dotčena dopady návrhu (např. z hlediska krajiny, životního prostředí či kvality života) hospodařím na půdě Jedná se o území s významnými krajinnými, přírodními a obytnými hodnotami, které nejsou návrhem dostatečně respektovány. S návrhem týkajícím se Územního opatřeni k AOV38. **nesouhlasím** a požaduji jeho **vyřazení nebo zásadní přepracování**, neboť vykazuje závažné nedostatky z hlediska zákonnosti, ochrany životního prostředí I dopadů na obyvatele v dané oblasti. **II. Zákonnost a nesoulad s právními předpisy ČR** **1) Rozpor se zákonem č. 500/2004 Sb., správní řád** > § 3 - nebyl zjištěn stav bez důvodných pochybnosti > § 68 - nedostatečné odůvodněni Návrh **je nepřezkoumatelný**, protože neobsahuje konkrétní podklady pro dané území. **2) Rozpor se zákonem č. 100/2001 Sb. (EIA/SEA),** chybí posouzeni: > kumulativních vlivů > variantního řešeni > konkrétních dopadů na území Dokumentace SEA **je neúplná a věcně nedostatečná.** **3) Rozpor se zákonem č. 114/1992 Sb. (ochrana přírody a krajiny)** > ohroženi krajinného rázu (§ 12) > narušeni ekologické stability	

Poř. č.	Připomínkové místo	Číslo jednací	Článek	AO	Připomínka	Vyhodnocení
					> zásah do biotopů a migračních tras **<u>4) Rozpor se stavebním zákonem</u>** > § 18 a § 19 - ochrana hodnot území > požadavek na udržitelný rozvoj Návrh představuje industrializaci volné krajiny **bez dostatečného odůvodnění**. **<u>III. Nesoulad s právem Evropské unie</u>** **1) Směrnice o ptácích (2009/147/ES) a o stanovištích (92/43/EHS)** > nelze vyloučit negativní vliv na chráněné druhy > chybí dostatečné biologické podklady **Rozpor** s požadavkem vyloučeni významného vlivu. **2) Směrnice EIA (2011/92/EU)** > nedostatečné zapojeni veřejnosti > nedostatečné vyhodnoceni vlivů **3) Směrnice RED III (2023/2413)** nebyla doložena priorita využití: > zastavěných ploch > brownfieldů > technicky narušených území Vymezeni ve volné krajině je v **rozporu s principem minimalizace dopadů.** **4) Princip předběžné opatrnosti (Čl. 191 SFEU)** Politika Unie v oblasti životního prostředí přispívá k sledování následujících cílů: > zachování, ochrana a zlepšováni kvality životního prostředí,	

Poř. č.	Připomínkové místo	Číslo jednací	Článek	AO	Připomínka	Vyhodnocení
					> ochrana lidského zdraví, > uvážlivé a racionální využíváni přírodních zdrojů, **5) Evropská úmluva o krajině (European Landscape Convention), ETS No. 176** > nedostatečná ochrana krajiny jako základní složky životního prostředí > ignorováni charakteru území > nedostatečné zapojeni veřejnosti do rozhodováni o zásazích do krajiny **6) Aarhuská úmluva (Convention on Access to Information, Public Participation in Decision-making and Access to Justice in Environmental Matters), 1998** > omezeni práva veřejnosti na informace > omezeni účasti veřejnosti na rozhodovacích procesech (pouze formální zapojeni) > omezeni práva veřejnosti na přistup k právní ochraně v záležitostech životního prostředí **IV. Procesní a metodické nedostatky návrhu SEA a podkladů** > absence terénních biologických průzkumů > práce pouze s mapovými podklady (nedostatečné) > chybí reálná data o výskytu druhů > variantní řešeni > posouzeni vlivu na zdraví Bez těchto podkladu **nelze učinit kvalifikovaný závěr**. **V. Odborné nedostatky vymezení AOV38** **V.1 Kolize s bezpečnosti leteckého provozu a plochou pro SLZ** Navržená oblast AOV38 vykazuje přímý geografický a výškový střet s aktivně využívanou plochou pro sportovní létající zařízeni (SLZ) Brťov-Jeneč. AO zasahuje do koridoru prováděni jižního letištního okruhu. Umístěni výškových staveb v tomto prostoru představuje nepřijatelné bezpečnostní riziko pro letový provoz a je v přímém rozporu se stávajícím využitím vzdušného prostoru v dané lokalitě > Absence nezbytných odborných stanovisek (k vymezeni AO zcela chybí nebo nebylo veřejnosti předloženo vyjádření klíčových institucí hájících bezpečnost vzdušného prostoru - Úřadu pro civilní letectví, Řízeni letového provozu a Provozovatele plochy pro SLZ Brťov – Jeneč).	

Poř. č.	Připomínkové místo	Číslo jednací	Článek	AO	Připomínka	Vyhodnocení
					Absence těchto podkladu činí návrh v části AOV38 nepřezkoumatelným a v rozporu se zásadou zjištěni stavu věci bez důvodných pochybnosti. **V.2 Ohroženi Přírodní památky (PP) Svídovec a biodiverzity území** Navržená oblast AOV38 se nachází v přímém vizuálním a ekologickém kontaktu s Přírodní památkou (PP) Svídovec. Přestože se akcelerační oblast s chráněným územím plošně nepřekrývá, její realizace představuje nepřípustné riziko pro předměty ochrany PP Svídovec v důsledku kumulativních a synergických vlivů, které zasahuji do širšího okolí bez ohledu na formální hranice chráněného území: > **Zásah do hydrogeologie a vodního režimu:** ymezená akcelerační oblast AOV38 a PP Svídovec tvoří z hlediska geomorfologie a hydrologie jeden funkční celek v rámci povodí potoka Lubě (č. h. p. 4-15-02-054). Vzhledem k masivnímu charakteru základových konstrukci VTE (stovky tun betonu a oceli zasahující do hloubky podloží) existuje důvodné riziko narušeni puklinových systémů podzemních vod. Tato změna může vést k destabilizaci vlhkostních poměrů v PP Svídovec, na které je existenčně vázána vzácná Mra (např. Botrychium lunaria). Dokumentace SEA zcela postrádá odborné posouzeni těchto hydrologických vazeb, což činí návrh v této části nepřezkoumatelným. > **Ohroženi vzácné flóry a změna mikroklimatu:** Existence unikátních vápnomilných společenstev PP Svídovec, zejména kriticky citlivé vratičky měsíční (Botrychium lunaria), medovníku meduňkolistého, vemeníku dvoulistého a lilie zlatohlavé, je přímo závislá na stabilním mikroklimatu lokality. Turbulence a míchání vzdušných mas rotory VTE o výšce 185 m v dosahu chráněného území způsobuji zvýšený výpar a změny teploty přízemních vrstev vzduchu. Tyto mikroklimatické anomálie mohou vést k vysušováni stanovišť a degradaci vzácných fytocenóz. Předložená dokumentace SEA zcela postrádá expertní posouzeni vlivu těchto změn na konkrétní předměty ochrany PP, což činí návrh v této části neodborným a neúplným. > **Vliv na chráněnou faunu (netopýři a hmyz):** Umístěni výškových staveb o celkové výšce 185 m do území, které je s PP Svídovec úzce ekologicky propojeno, představuje potenciální riziko zvýšené mortality chráněných druhů letounu (netopýrů) v důsledku barotrauma. Vzhledem k tomu, že PP Svídovec plní funkci klíčového úkrytu (refugia) a okolní plochy v AOV38 slouží jako nezbytný potravní biotop, lze důvodně předpokládat negativní ovlivněni životního cyklu dotčených populaci a vznik bariérového efektu pro ptactvo a hmyz. Dokumentace SEA tato rizika a funkční ekosystémové vazby v krajině zcela opomíjí a nepředkládá relevantní odborné podklady, které by tato rizika mohly spolehlivě vyvrátit. > Narušení krajinného rázu a integrity území: Návrh nerespektuje vizuální integritu dominanty PP Svídovec. Vztyčeni průmyslových objektů o výšce 185 m v bezprostředním pohledovém horizontu této přírodní památky drasticky znehodnocuje její estetický a krajinotvorný význam. Vzhledem k extrémnímu výškovému parametru staveb dochází k narušeni krajinného rázu v celém dotčeném území, přičemž vzdálenost jednotek kilometrů je pro eliminaci tohoto negativního vizuálního ovlivněni zcela nedostatečná. Dokumentace SEA tato rizika a funkční ekosystémové vazby v krajině zcela opomíjí a nepředkládá relevantní odborné podklady, které by tato rizika mohly spolehlivě vyvrátit. Vzhledem k absenci relevantních odborných podkladů k výše uvedeným bodům nelze v této fázi učinit kvalifikovaný závěr o přijatelnosti lokality AOV38.	

Poř. č.	Připomínkové místo	Číslo jednací	Článek	AO	Připomínka	Vyhodnocení
					V.3 Rozpor vymezeni s ochranou dálkového migračního koridoru: Návrh textové části Opatřeni obecné povahy (OOP) stanovuje jako závaznou podmínku, že záměry OZE budou umisťovány mimo plochy a koridory územního systému ekologické stability a mimo regionální a nadregionální biokoridory. Navržené plošné vymezeni akcelerační oblasti AOV38 Rohozec je však s touto vlastni podmínkou v přímém věcném rozporu, neboť do své plochy zahrnuje a přímo protíná zákonem chráněný dálkový migrační koridor. Předpoklad, že funkčnost koridoru lze zachovat pouhou lokalizací paty stožárů mimo jeho osu, je z odborného hlediska neudržitelný. Vzhledem k celkovým parametrům VTE (výška 185 m) a jejich kumulativnímu akustickému a vizuálnímu vlivu může dojit k faktickému zablokováni migrační prostupnosti a znehodnoceni celého segmentu DMK. Vymezeni akcelerační oblasti v takto definovaném střetu s dálkovým migračním koridorem zakládá vnitřní rozpor v návrhu OOP, pročež nelze bez doplňujících odborných studií učinit kvalifikovaný závěr o přijatelnosti lokality. **V.4 Ohroženi funkčnosti Obory Střela:** Navržená oblast AOV38 se nachází v bezprostřední blízkosti (cca 600 m) trvale oploceného areálu Obory Střela, sloužícího k intenzivnímu chovu mufloni a daňčí zvěře. Vzhledem k tomu, že zvěř v uzavřené oboře nemá možnost přirozeného úniku před hlukem, infrazvukem a stroboskopickým efektem rotorů, představuje provoz VTE o výšce 185 m extrémní biologickou zátěž a riziko chronického stresu chovaných populaci. Umístěni takto rozměrných staveb vedle chovného areálu přímo znehodnocuje dlouhodobý hospodářský záměr a investice do správy tohoto území. Absence vyhodnoceni vlivů na toto specifické hospodaření v krajině a pohodu zvířat (welfare) znemožňuje objektivní posouzeni přijatelnosti záměru. **V.5 Ohroženi ptactva a jeho migračních tras:** Vymezené území AOV38 a přilehlá PP Svídovec Noří funkční celek, který je domovem řady chráněných druhů ptactva, pro které větrné elektrárny představuji přímé ohroženi kolizemi s rotory i nepřímé riziko v podobě ztráty biotopu. V tomto území je potvrzen výskyt a hnízdění druhů s velkým akčním rádiem, jako je včelojed lesní, luňák červený nebo čáp černý, pro které představuji rotory o výšce 185 m v otevřené krajině fatální riziko při lovu. Okolní smíšené a listnaté lesy jsou zároveň klíčovým hnízdním biotopem silně ohroženého krutihlava obecného (Jynx torquilla) a lejska bělokrkého (Ficedula albicollis). Pro tyto lesní druhy představuje provoz VTE v bezprostřední blízkosti porostů trvalý rušivý faktor v podobě hluku a vizuálního smogu, který může vést k opuštěni hnízdišť". Celá oblast navíc slouží jako lokální tahová cesta ptactva a vznik „stěny" z větrných elektráren nutí ptáky tyto trasy měnit, což zvyšuje jejich energetický výdej a stres. V předložené dokumentaci SEA zcela chybí relevantní terénní ornitologický průzkum, který by vyhodnotil sezónní výskyt a hustotu přeletů těchto druhů přes vymezené území. Bez těchto odborných podkladů nelze učinit kvalifikovaný závěr o přijatelnosti záměru. **V.6 Ohroženi povrchových vod a hydrologického režimu území:** Vymezené území AOV38 představuje významnou plochu pro zadržováni vody v krajině, která může přímo ovlivňovat hydrologickou stabilitu povodí řek Lubě a Lomničky. Výstavba větrných elektráren a doprovodné technické infrastruktury (příjezdové komunikace pro těžkou techniku, rozsáhlé manipulační	

Poř. č.	Připomínkové místo	Číslo jednací	Článek	AO	Připomínka	Vyhodnocení
					a montážní plochy) může vést k plošnému záboru a silnému zhutnění půdy. Tento zásah může snižovat přirozenou schopnost území vsakovat srážkovou vodu a zvyšovat koeficient povrchového odtoku. Zrychlený odtok z takto rozsáhlých zpevněných ploch představuje riziko pro koryta obou zmíněných toků, kde může docházet k nárazovému přetíženi jejich kapacity, zvýšené erozi a následnému zhoršeni kvality vody v níže položených obcích. Zásadní riziko představuje již samotná fáze výstavby, kdy při rozsáhlých zemních pracích a zakládáni patek v citlivém vápencovém podloží může dojit k narušení či znečištěni kolektorů podzemních vod. Přítomnost těžké stavební mechanizace a manipulace s provozními hmotami a betonovými směsmi v blízkosti PP Svídovec představuje riziko úniku látek, které se v tomto typu propustného podloží mohou šířit velmi rychle. Dokumentace nedostatečně vyhodnocuje rizika spojená s přítomnosti technologických náplni (oleje, chladicí kapaliny) a zcela opomíjí krizové scénáře pro případ technické havárie či požáru, které by v této lokalitě mohly vést k ohroženi zdrojů podzemních vod. Vzhledem k absenci odborného hydrologického posouzeni vlivu výstavby i provozu na odtokové poměry a čistotu vod v dotčeném území nelze učinit kvalifikovaný závěr o přijatelnosti záměru. **V.7 Rozpor s prioritami umisťováni OZE (Směrnice RED III a zákon č. 183/2006 Sb. I 283/2021 Sb.)** Navržené vymezeni oblasti AOV38 je v přímém rozporu s evropskou směrnici RED III (2023/2413) a její probíhající transpozici do českého právního řádu (zejména v souvislosti se zákonem č. 458/2000 Sb., energetický zákon, a stavebním zákonem). Tato legislativa jasně definuje, že pro rozvoj obnovitelných zdrojů mají být prioritně využívány tzv. „akce|erační zóny", které jsou umisťovány na ekologicky zasažené plochy (brownfieldy, plochy u dálnic, průmyslové areály, degradované plochy). Lokalita AOV38 však sestává z dosud neporušených travnatých ploch, zemědělské půdy a především rozsáhlých lesních porostu. Umístěni větrných elektráren do těchto biologicky cenných lokalit je v zásadním rozporu s principem prioritního využívání antropogenně ovlivněných ploch. V dokumentaci není uvedena informace o konkrétním rozsahu (v hektarech) nezbytného trvalého i dočasného odlesněni Instalace moderních větrných elektráren vyžaduje vybudování extrémně širokých a zpevněných příjezdových koridorů pro nadrozměrnou techniku, stejně jako rozsáhlých manipulačních ploch. Plošné káceni lesu v této lokalitě může mít devastující dopady na stabilitu krajiny, které dokumentace dostatečně nereflektuje. Konkrétně může dojit k: > **Destrukci lesního mikroklimatu:** Vznik technických koridorů v souvislých lesních celcích narušuje přirozené migrační trasy a životní prostor lesní zvěře. > **Fragmentaci biotopů:** Vznik technických koridorů v souvislých lesních celcích narušuje přirozené migrační trasy a životní prostor lesní zvěře. > **Trvalé ztrátě biodiverzity:** Odstraněni vzrostlých porostů představuje ztrátu, kterou nelze plnohodnotně kompenzovat náhradní výsadbou v jiné lokalitě z důvodu odlišných stanovištních podmínek Vzhledem k tomu, že dokumentace nekvantifikuje rozsah káceni ani nevyhodnocuje jeho sekundární vlivy na stabilitu lesních ekosystémů, nelze považovat záměr za dostatečně posouzený přípustný. **<u>VI. Narušeni krajiny a životního prostředí</u>** Navržené řešeni povede k: > zásadní změně krajinného rázu > narušeni horizontů a dálkových pohledů	

Poř. č.	Připomínkové místo	Číslo jednací	Článek	AO	Připomínka	Vyhodnocení
					> vzniku bariér v krajině > narušeni ekologické konektivity > znehodnoceni zemědělské půdy > zničeni migračních tras živočichů Výška staveb 180 metrů vysokých staveb znamená nadregionální dopad. **VII. Dopady na obyvatele** Návrh nedostatečně řeší negativní vliv na: > hluk a nízkofrekvenční hluk > stroboskopický efekt světelné zatíženi > kvalitu bydlení > hodnotu nemovitosti Tyto **vlivy nejsou řádně vyhodnoceny.** **VIII. Kumulativní a systémové dopady** Není řešeno: > souběžné působeni více projektů > celkové zatíženi území > únosnost krajiny Hrozí **nevratná degradace území**. **IX. Absence variantního řešení** Není doloženo, že byly posuzovány jiné lokality a méně konfliktní varianty, jedná se o porušení základního principu plánováni. Nebyla rovněž posouzena tzv. nulová varianta (varianta 0), tedy stav území před realizaci záměru, což znemožňuje objektivní hodnoceni dopadů. **X. Vyloučeni EIA a nedostatečné posouzeni vlivů** Navržené vymezeni akceleračních oblasti má zásadní dopad i z hlediska následného povolováni záměrů, neboť v těchto oblastech dochází k omezeni, resp. vyloučeni standardního posuzováni vlivů na životní prostředí (EIA). O to vyšší nároky musí být kladeny na kvalitu, úplnost a konkrétnost podkladů a vyhodnocení vlivů na životní prostředí již na úrovni tohoto návrhu, neboť územní opatřeni dle ZOZE nemůže plnohodnotně nahradit individuální posouzeni konkrétních záměru. Předložený návrh však tyto požadavky nenaplňuje, zejména postrádá dostatečné vyhodnoceni konkrétních lokálních dopadů, kumulativních vlivů vice záměrů v území a jejich dopadů na krajinný ráz, obytné prostředí a veřejné zdraví.	

Poř. č.	Připomínkové místo	Číslo jednací	Článek	AO	Připomínka	Vyhodnocení
					<u>XI. Hlavní požadavek</u> Požaduji: 1) **Vyřazeni výše uvedené akcelerační oblasti z návrhu** nebo 2) Zároveň (pro případ, že nebude tomuto požadavku vyhověno) **požaduji, aby návrh změny č. 2 ÚRP ČR nebyl v této části schválen a byl vrácen k zásadnímu přepracování**, a to zejména po doplnění: ○ **Odborného hydrogeologického a hydrologického posouzení**, které vyhodnotí vliv základových konstrukci a zemních prací na vápencové podloží, režim podzemních vod a odtokové poměry v povodí toků Lubě a Lomnička. ○ **Kvantifikace rozsahu odlesněni (v ha) a posouzeni vlivu káceni na mikroklima a stabilitu ekosystému**; zároveň požaduji zdůvodněni přípustnosti zásahu do lesních celků, který je v přímém rozporu s prioritami umisťování OZE dle směrnice RED III (upřednostňováni antropogenně ovlivněných ploch před volnou krajinou a lesy). ○ Závazného stanoviska Úřadu pro civilní letectví a ŘLP, které prověří přímou kolizi s letištěm Brťov-Jeneč a bezpečnostními zónami letového provozu. ○ **Biologického posouzeni vlivu na Oboru Střela**, zejména s ohledem na wetfare chované zvěře, akustický tlak a stroboskopický efekt v uzavřeném areálu. ○ **Terénního biologického a ornitologického průzkumu** (minimálně ve dvou vegetačních obdobích), se zaměřením na předměty ochrany PP Svídovec a hnízdiště kriticky ohrožených druhu. ○ **Specifického hodnoceni vlivu na populace netopýrů**, zejména s ohledem na riziko mortality v důsledku barotraumatu a narušeni potravních biotopů. ○ **Posouzeni kumulativních vlivů v širším území**, které vyhodnotí souběžné působeni více projektů a celkovou únosnost krajiny z hlediska ekologické stability. ○ **Expertízy o zachováni funkčnosti dálkového migračního koridoru velké zvěře**, která prokáže, že nedojde k bariérovému efektu a vytlačeni zvěře z území v důsledku provozního hluku a vizuálního smogu VTE. ○ **Posouzení vlivu na krajinný ráz prostřednictvím fotovizualizací** z klíčových dominant (Květnice, Klucanina, rozhledna Babylon) a hodnoceni zásahu do dálkových pohledů. ○ **Právní a ekonomické analýzy dopadů na hodnotu nemovitostí a výkon vlastnických práv dotčených osob**, včetně jasného určeni odpovědnosti za vzniklou škodu při znehodnocení majetku. ○ **Zpracováni odborné hlukové studie a posouzeni vlivu na veřejné zdraví pro konkrétní vzdálenost 500-600 m** od obytné zástavby obce Rohozec. Tato studie má prokázat dodrženi hygienických limitů pro hluk a nízkofrekvenční infrazvuk u takto extrémně krátké Odstupové vzdálenosti. ○ **Posouzení stroboskopického efektu (míhání stínů)** pro nejbližší obytné objekty od vymezené AO. Vzhledem k extrémně nízké odstupové vzdálenosti (cca 500-600 m) a výšce staveb 185 m požaduji konkrétní výpočet předpokládaného počtu hodin expozice za rok a maximální délky trvání v minutách za den pro jednotlivé dotčené nemovitosti. Dokumentace by měla prokázat, jakým způsobem bude zajištěno nepřekročeni limitů stanovených v textové části Opatřeni obecné povahy. ○ **Odůvodnění stanoveni minimální odstupové vzdálenosti**, včetně vysvětleni, proč nebyl v rámci principu předběžné opatrnosti zvolen bezpečnější odstup od zastavěného území obce, který by eliminoval riziko ohroženi fyzického a psychického zdraví obyvatel. ○ **Doloženi srovnávací analýzy energetické výtěžnosti a větrného potenciálu**, která na základě dat VÚK a atlasu NEWA objektivně prokáže efektivitu záměru v AOV38 ve srovnáni s	

Poř. č.	Připomínkové místo	Číslo jednací	Článek	AO	Připomínka	Vyhodnocení
					jinými lokalitami v ČR: požaduji zdůvodněni výběru této oblasti na úkor větrnějších či méně environmentálně konfliktních území s obdobnou větrností. ○ **Provedení testu přiměřenosti zásahu**, který vyhodnotí, zda předpokládaný (nízký) energetický přínos v této lokalitě skutečně vyvažuje nevratné ekologické škody v podobě káceni lesů, záboru půdy a narušeni krajinného rázu. ○ **Doložení analýzy alternativ**, která prokáže reálné vyhledáváni a upřednostněni ploch v Národní databázi brownfieldů před dosud neporušeným přírodním prostředím. Do doby doplněni těchto podkladů nelze území považovat za způsobilé pro vymezeni akcelerační oblasti. Podané připomínky jsou blanketní, podatel si vymezuje právo připomínky doplnit ve lhůtě 15 dnu ode dne veřejného projednáni. **<u>XII. Závěr</u>** **Návrh v předložené podobě není dostatečně odůvodněný, není podložen odbornými daty, je v rozporu s právními předpisy ČR i EU a může mít závažné dopady na krajinu, životní prostředí i obyvatele, proto požaduji především vyřazeni Územního opatřeni k AOV38 z návrhu Změny č. 2 Územního rozvojového plánu ČR.** **Pro případ, že tomuto požadavku nebude vyhověno, požaduji zásadní přepracováni Návrhu Změny č. 2 ÚRP ČR tak, aby byl v souladu s právními předpisy a byly řádně vyhodnoceny jeho dopady.** **Žádám, aby tato připomínka byla řádně vypořádána v souladu se zákonem a aby bylo uvedeno konkrétní odůvodněni přijatého řešení.**	
10545.	Doležel Michael	MMR-48261-2026-81	99cu	AOV38	NÁVRHU ZMĚNY Č. 2 ÚZEMNÍHO ROZVOJOVÉHO PLÁNU NA UDRŽITELNÝ ROZVOJ ÚZEMÍ PŘIPOMÍNKY K NÁVRHŮM JEDNOTLIVÝCH ÚZEMNÍCH OPATŘENÍ K AKCELERAČNÍM OBLASTEM VYMEZENÝM V NÁVRHU ZMĚNY Č. 2 ÚZEMNÍHO ROZVOJOVÉHO PLÁNU **<u>I. Úvod</u>** V souladu s možnosti uplatnit připomínky k návrhu Zrněny č. 2 Územního rozvojového plánu ČR (ÚRP ČR) podávám připomínku k vymezeni akcelerační oblasti pro rozvoj výroby energie z větrné energie. Územní opatřeni k **AOV38**. **Vymezeni území dotčeného připomínkami v Jihomoravském kraji:** - k.ú. 613011 Jeneč v obci Brťov-Jeneč (správní obvod obce s rozšířenou působnosti, dále jen „ORP", Blansko) - k.ú. 616010 Bukovice u Rohozce v obci Bukovice - k.ú. 739511 Rašov v obci Rašov - k.ú. 740454 Rohozec u Tišnova v obci Rohozec	**Akceptováno.** Akcelerační oblast AOV38 – Rohozec byla vypuštěna.

Poř. č.	Připomínkové místo	Číslo jednací	Článek	AO	Připomínka	Vyhodnocení
					- k.ú. 762377 Šerkovice v obci Šerkovice - k.ú. 774634 Unín v obci Unín - k.ú. 792918 Zhoř u Rohozce v obci Zhoř (správní obvod ORP Tišnov) a současně na širší území, které může být navrženým řešením přímo či nepřímo ovlivněno. Připomínku podávám: jako osoba žijící v dotčeném území jako vlastník nemovitosti v dotčeném území ☒ jako osoba, která může být dotčena dopady návrhu (např. z hlediska krajiny, životního prostředí či kvality života) hospodařím na půdě Jedná se o území s významnými krajinnými, přírodními a obytnými hodnotami, které nejsou návrhem dostatečně respektovány. S návrhem týkajícím se Územního opatřeni k AOV38. **nesouhlasím** a požaduji jeho **vyřazení nebo zásadní přepracování**, neboť vykazuje závažné nedostatky z hlediska zákonnosti, ochrany životního prostředí I dopadů na obyvatele v dané oblasti. **II. Zákonnost a nesoulad s právními předpisy ČR** **1) Rozpor se zákonem č. 500/2004 Sb., správní řád** > § 3 - nebyl zjištěn stav bez důvodných pochybnosti > § 68 - nedostatečné odůvodněni Návrh **je nepřezkoumatelný**, protože neobsahuje konkrétní podklady pro dané území. **2) Rozpor se zákonem č. 100/2001 Sb. (EIA/SEA),** chybí posouzeni: > kumulativních vlivů > variantního řešeni	

Poř. č.	Připomínkové místo	Číslo jednací	Článek	AO	Připomínka	Vyhodnocení
					> konkrétních dopadů na území Dokumentace SEA **je neúplná a věcně nedostatečná.** **<u>3) Rozpor se zákonem č. 114/1992 Sb. (ochrana přírody a krajiny)</u>** > ohroženi krajinného rázu (§ 12) > narušeni ekologické stability > zásah do biotopů a migračních tras **<u>4) Rozpor se stavebním zákonem</u>** > § 18 a § 19 - ochrana hodnot území > požadavek na udržitelný rozvoj Návrh představuje industrializaci volné krajiny **bez dostatečného odůvodnění**. **<u>III. Nesoulad s právem Evropské unie</u>** **1) Směrnice o ptácích (2009/147/ES) a o stanovištích (92/43/EHS)** > nelze vyloučit negativní vliv na chráněné druhy > chybí dostatečné biologické podklady **Rozpor** s požadavkem vyloučeni významného vlivu. **2) Směrnice EIA (2011/92/EU)** > nedostatečné zapojeni veřejnosti > nedostatečné vyhodnoceni vlivů **3) Směrnice RED III (2023/2413)** nebyla doložena priorita využití: > zastavěných ploch > brownfieldů > technicky narušených území	

Poř. č.	Připomínkové místo	Číslo jednací	Článek	AO	Připomínka	Vyhodnocení
					Vymezeni ve volné krajině je v **rozporu s principem minimalizace dopadů.** **4) Princip předběžné opatrnosti (Čl. 191 SFEU)** Politika Unie v oblasti životního prostředí přispívá k sledování následujících cílů: > zachování, ochrana a zlepšováni kvality životního prostředí, > ochrana lidského zdraví, > uvážlivé a racionální využíváni přírodních zdrojů, **5) Evropská úmluva o krajině (European Landscape Convention), ETS No. 176** > nedostatečná ochrana krajiny jako základní složky životního prostředí > ignorováni charakteru území > nedostatečné zapojeni veřejnosti do rozhodováni o zásazích do krajiny **6) Aarhuská úmluva (Convention on Access to Information, Public Participation in Decision-making and Access to Justice in Environmental Matters), 1998** > omezeni práva veřejnosti na informace > omezeni účasti veřejnosti na rozhodovacích procesech (pouze formální zapojeni) > omezeni práva veřejnosti na přistup k právní ochraně v záležitostech životního prostředí **IV. Procesní a metodické nedostatky návrhu SEA a podkladů** > absence terénních biologických průzkumů > práce pouze s mapovými podklady (nedostatečné) > chybí reálná data o výskytu druhů > variantní řešeni > posouzeni vlivu na zdraví Bez těchto podkladu **nelze učinit kvalifikovaný závěr**. **V. Odborné nedostatky vymezení AOV38**	

Poř. č.	Připomínkové místo	Číslo jednací	Článek	AO	Připomínka	Vyhodnocení
					V.1 Kolize s bezpečnosti leteckého provozu a plochou pro SLZ Navržená oblast AOV38 vykazuje přímý geografický a výškový střet s aktivně využívanou plochou pro sportovní létající zařízeni (SLZ) Brťov-Jeneč. AO zasahuje do koridoru prováděni jižního letištního okruhu. Umístěni výškových staveb v tomto prostoru představuje nepřijatelné bezpečnostní riziko pro letový provoz a je v přímém rozporu se stávajícím využitím vzdušného prostoru v dané lokalitě > Absence nezbytných odborných stanovisek (k vymezeni AO zcela chybí nebo nebylo veřejnosti předloženo vyjádření klíčových institucí hájících bezpečnost vzdušného prostoru - Úřadu pro civilní letectví, Řízeni letového provozu a Provozovatele plochy pro SLZ Brťov – Jeneč). Absence těchto podkladu činí návrh v části AOV38 nepřezkoumatelným a v rozporu se zásadou zjištěni stavu věci bez důvodných pochybnosti. **V.2 Ohroženi Přírodní památky (PP) Svídovec a biodiverzity území** Navržená oblast AOV38 se nachází v přímém vizuálním a ekologickém kontaktu s Přírodní památkou (PP) Svídovec. Přestože se akcelerační oblast s chráněným územím plošně nepřekrývá, její realizace představuje nepřípustné riziko pro předměty ochrany PP Svídovec v důsledku kumulativních a synergických vlivů, které zasahuji do širšího okolí bez ohledu na formální hranice chráněného území: > **Zásah do hydrogeologie a vodního režimu:** ymezená akcelerační oblast AOV38 a PP Svídovec tvoří z hlediska geomorfologie a hydrologie jeden funkční celek v rámci povodí potoka Lubě (č. h. p. 4-15-02-054). Vzhledem k masivnímu charakteru základových konstrukci VTE (stovky tun betonu a oceli zasahující do hloubky podloží) existuje důvodné riziko narušeni puklinových systémů podzemních vod. Tato změna může vést k destabilizaci vlhkostních poměrů v PP Svídovec, na které je existenčně vázána vzácná Mra (např. Botrychium lunaria). Dokumentace SEA zcela postrádá odborné posouzeni těchto hydrologických vazeb, což činí návrh v této části nepřezkoumatelným. > **Ohroženi vzácné flóry a změna mikroklimatu:** Existence unikátních vápnomilných společenstev PP Svídovec, zejména kriticky citlivé vratičky měsíční (Botrychium lunaria), medovníku meduňkolistého, vemeníku dvoulistého a lilie zlatohlavé, je přímo závislá na stabilním mikroklimatu lokality. Turbulence a míchání vzdušných mas rotory VTE o výšce 185 m v dosahu chráněného území způsobuji zvýšený výpar a změny teploty přízemních vrstev vzduchu. Tyto mikroklimatické anomálie mohou vést k vysušováni stanovišť a degradaci vzácných fytocenóz. Předložená dokumentace SEA zcela postrádá expertní posouzeni vlivu těchto změn na konkrétní předměty ochrany PP, což činí návrh v této části neodborným a neúplným. > **Vliv na chráněnou faunu (netopýři a hmyz):** Umístěni výškových staveb o celkové výšce 185 m do území, které je s PP Svídovec úzce ekologicky propojeno, představuje potenciální riziko zvýšené mortality chráněných druhů letounu (netopýrů) v důsledku barotrauma. Vzhledem k tomu, že PP Svídovec plní funkci klíčového úkrytu (refugia) a okolní plochy v AOV38 slouží jako nezbytný potravní biotop, lze důvodně předpokládat negativní ovlivněni životního cyklu dotčených populaci a vznik bariérového efektu pro ptactvo a hmyz. Dokumentace SEA tato rizika a funkční ekosystémové vazby v krajině zcela opomíjí a nepředkládá relevantní odborné podklady, které by tato rizika mohly spolehlivě vyvrátit.	

Poř. č.	Připomínkové místo	Číslo jednací	Článek	AO	Připomínka	Vyhodnocení
					> Narušení krajinného rázu a integrity území: Návrh nerespektuje vizuální integritu dominanty PP Svídovec. Vztyčeni průmyslových objektů o výšce 185 m v bezprostředním pohledovém horizontu této přírodní památky drasticky znehodnocuje její estetický a krajinotvorný význam. Vzhledem k extrémnímu výškovému parametru staveb dochází k narušeni krajinného rázu v celém dotčeném území, přičemž vzdálenost jednotek kilometrů je pro eliminaci tohoto negativního vizuálního ovlivněni zcela nedostatečná. Dokumentace SEA tato rizika a funkční ekosystémové vazby v krajině zcela opomíjí a nepředkládá relevantní odborné podklady, které by tato rizika mohly spolehlivě vyvrátit. Vzhledem k absenci relevantních odborných podkladů k výše uvedeným bodům nelze v této fázi učinit kvalifikovaný závěr o přijatelnosti lokality AOV38. **V.3 Rozpor vymezeni s ochranou dálkového migračního koridoru:** Návrh textové části Opatřeni obecné povahy (OOP) stanovuje jako závaznou podmínku, že záměry OZE budou umisťovány mimo plochy a koridory územního systému ekologické stability a mimo regionální a nadregionální biokoridory. Navržené plošné vymezeni akcelerační oblasti AOV38 Rohozec je však s touto vlastni podmínkou v přímém věcném rozporu, neboť do své plochy zahrnuje a přímo protíná zákonem chráněný dálkový migrační koridor. Předpoklad, že funkčnost koridoru lze zachovat pouhou lokalizací paty stožárů mimo jeho osu, je z odborného hlediska neudržitelný. Vzhledem k celkovým parametrům VTE (výška 185 m) a jejich kumulativnímu akustickému a vizuálnímu vlivu může dojit k faktickému zablokováni migrační prostupnosti a znehodnoceni celého segmentu DMK. Vymezeni akcelerační oblasti v takto definovaném střetu s dálkovým migračním koridorem zakládá vnitřní rozpor v návrhu OOP, pročež nelze bez doplňujících odborných studií učinit kvalifikovaný závěr o přijatelnosti lokality. **V.4 Ohroženi funkčnosti Obory Střela:** Navržená oblast AOV38 se nachází v bezprostřední blízkosti (cca 600 m) trvale oploceného areálu Obory Střela, sloužícího k intenzivnímu chovu mufloni a daňčí zvěře. Vzhledem k tomu, že zvěř v uzavřené oboře nemá možnost přirozeného úniku před hlukem, infrazvukem a stroboskopickým efektem rotorů, představuje provoz VTE o výšce 185 m extrémní biologickou zátěž a riziko chronického stresu chovaných populaci. Umístěni takto rozměrných staveb vedle chovného areálu přímo znehodnocuje dlouhodobý hospodářský záměr a investice do správy tohoto území. Absence vyhodnoceni vlivů na toto specifické hospodaření v krajině a pohodu zvířat (welfare) znemožňuje objektivní posouzeni přijatelnosti záměru. **V.5 Ohroženi ptactva a jeho migračních tras:** Vymezené území AOV38 a přilehlá PP Svídovec Noří funkční celek, který je domovem řady chráněných druhů ptactva, pro které větrné elektrárny představuji přímé ohroženi kolizemi s rotory i nepřímé riziko v podobě ztráty biotopu. V tomto území je potvrzen výskyt a hnízdění druhů s velkým akčním rádiem, jako je včelojed lesní, luňák červený nebo čáp černý, pro které představuji rotory o výšce 185 m v otevřené krajině fatální riziko při lovu. Okolní smíšené a listnaté lesy jsou zároveň klíčovým hnízdním biotopem silně ohroženého krutihlava obecného (Jynx torquilla) a lejska bělokrkého (Ficedula albicollis). Pro tyto lesní druhy představuje provoz VTE v bezprostřední blízkosti porostů trvalý rušivý faktor v podobě hluku a vizuálního smogu, který může vést k opuštěni hnízdišť". Celá oblast navíc slouží jako lokální tahová	

Poř. č.	Připomínkové místo	Číslo jednací	Článek	AO	Připomínka	Vyhodnocení
					cesta ptactva a vznik „stěny" z větrných elektráren nutí ptáky tyto trasy měnit, což zvyšuje jejich energetický výdej a stres. V předložené dokumentaci SEA zcela chybí relevantní terénní ornitologický průzkum, který by vyhodnotil sezónní výskyt a hustotu přeletů těchto druhů přes vymezené území. Bez těchto odborných podkladů nelze učinit kvalifikovaný závěr o přijatelnosti záměru. **V.6 Ohroženi povrchových vod a hydrologického režimu území:** Vymezené území AOV38 představuje významnou plochu pro zadržováni vody v krajině, která může přímo ovlivňovat hydrologickou stabilitu povodí řek Lubě a Lomničky. Výstavba větrných elektráren a doprovodné technické infrastruktury (příjezdové komunikace pro těžkou techniku, rozsáhlé manipulační a montážní plochy) může vést k plošnému záboru a silnému zhutněni půdy. Tento zásah může snižovat přirozenou schopnost území vsakovat srážkovou vodu a zvyšovat koeficient povrchového odtoku. Zrychlený odtok z takto rozsáhlých zpevněných ploch představuje riziko pro koryta obou zmíněných toků, kde může docházet k nárazovému přetíženi jejich kapacity, zvýšené erozi a následnému zhoršeni kvality vody v níže položených obcích. Zásadní riziko představuje již samotná fáze výstavby, kdy při rozsáhlých zemních pracích a zakládáni patek v citlivém vápencovém podloží může dojit k narušení či znečištěni kolektorů podzemních vod. Přítomnost těžké stavební mechanizace a manipulace s provozními hmotami a betonovými směsmi v blízkosti PP Svídovec představuje riziko úniku látek, které se v tomto typu propustného podloží mohou šířit velmi rychle. Dokumentace nedostatečně vyhodnocuje rizika spojená s přítomnosti technologických náplni (oleje, chladicí kapaliny) a zcela opomíjí krizové scénáře pro případ technické havárie či požáru, které by v této lokalitě mohly vést k ohroženi zdrojů podzemních vod. Vzhledem k absenci odborného hydrologického posouzeni vlivu výstavby i provozu na odtokové poměry a čistotu vod v dotčeném území nelze učinit kvalifikovaný závěr o přijatelnosti záměru. **V.7 Rozpor s prioritami umisťováni OZE (Směrnice RED III a zákon č. 183/2006 Sb. I 283/2021 Sb.)** Navržené vymezeni oblasti AOV38 je v přímém rozporu s evropskou směrnici RED III (2023/2413) a její probíhající transpozici do českého právního řádu (zejména v souvislosti se zákonem č. 458/2000 Sb., energetický zákon, a stavebním zákonem). Tato legislativa jasně definuje, že pro rozvoj obnovitelných zdrojů mají být prioritně využívány tzv. „akce|erační zóny", které jsou umisťovány na ekologicky zasažené plochy (brownfieldy, plochy u dálnic, průmyslové areály, degradované plochy). Lokalita AOV38 však sestává z dosud neporušených travnatých ploch, zemědělské půdy a především rozsáhlých lesních porostu. Umístěni větrných elektráren do těchto biologicky cenných lokalit je v zásadním rozporu s principem prioritního využívání antropogenně ovlivněných ploch. V dokumentaci není uvedena informace o konkrétním rozsahu (v hektarech) nezbytného trvalého i dočasného odlesněni Instalace moderních větrných elektráren vyžaduje vybudování extrémně širokých a zpevněných příjezdových koridorů pro nadrozměrnou techniku, stejně jako rozsáhlých manipulačních ploch. Plošné káceni lesu v této lokalitě může mít devastující dopady na stabilitu krajiny, které dokumentace dostatečně nereflektuje. Konkrétně může dojit k: > **Destrukci lesního mikroklimatu:** Vznik technických koridorů v souvislých lesních celcích narušuje přirozené migrační trasy a životní prostor lesní zvěře. > **Fragmentaci biotopů:** Vznik technických koridorů v souvislých lesních celcích narušuje přirozené migrační trasy a životní prostor lesní zvěře.	

Poř. č.	Připomínkové místo	Číslo jednací	Článek	AO	Připomínka	Vyhodnocení
					> **Trvalé ztrátě biodiverzity:** Odstraněni vzrostlých porostů představuje ztrátu, kterou nelze plnohodnotně kompenzovat náhradní výsadbou v jiné lokalitě z důvodu odlišných stanovištních podmínek Vzhledem k tomu, že dokumentace nekvantifikuje rozsah káceni ani nevyhodnocuje jeho sekundární vlivy na stabilitu lesních ekosystémů, nelze považovat záměr za dostatečně posouzený přípustný. **VI. Narušeni krajiny a životního prostředí** Navržené řešeni povede k: > zásadní změně krajinného rázu > narušeni horizontů a dálkových pohledů > vzniku bariér v krajině > narušeni ekologické konektivity > znehodnoceni zemědělské půdy > zničeni migračních tras živočichů Výška staveb 180 metrů vysokých staveb znamená nadregionální dopad. **VII. Dopady na obyvatele** Návrh nedostatečně řeší negativní vliv na: > hluk a nízkofrekvenční hluk > stroboskopický efekt světelné zatíženi > kvalitu bydlení > hodnotu nemovitosti Tyto **vlivy nejsou řádně vyhodnoceny.** **VIII. Kumulativní a systémové dopady** Není řešeno: > souběžné působeni více projektů > celkové zatíženi území > únosnost krajiny Hrozí **nevratná degradace území**. **IX. Absence variantního řešení** Není doloženo, že byly posuzovány jiné lokality a méně konfliktní varianty, jedná se o porušení základního principu plánováni. Nebyla rovněž posouzena tzv. nulová varianta (varianta 0), tedy stav území před realizaci záměru, což znemožňuje objektivní hodnoceni dopadů.	

Poř. č.	Připomínkové místo	Číslo jednací	Článek	AO	Připomínka	Vyhodnocení
					X. Vyloučeni EIA a nedostatečné posouzeni vlivů Navržené vymezeni akceleračních oblasti má zásadní dopad i z hlediska následného povolováni záměrů, neboť v těchto oblastech dochází k omezeni, resp. vyloučeni standardního posuzováni vlivů na životní prostředí (EIA). O to vyšší nároky musí být kladeny na kvalitu, úplnost a konkrétnost podkladů a vyhodnocení vlivů na životní prostředí již na úrovni tohoto návrhu, neboť územní opatřeni dle ZOZE nemůže plnohodnotně nahradit individuální posouzeni konkrétních záměru. Předložený návrh však tyto požadavky nenaplňuje, zejména postrádá dostatečné vyhodnoceni konkrétních lokálních dopadů, kumulativních vlivů vice záměrů v území a jejich dopadů na krajinný ráz, obytné prostředí a veřejné zdraví. **XI. Hlavní požadavek** Požaduji: 1) **Vyřazeni výše uvedené akcelerační oblasti z návrhu** nebo 2) Zároveň (pro případ, že nebude tomuto požadavku vyhověno) **požaduji, aby návrh změny č. 2 ÚRP ČR nebyl v této části schválen a byl vrácen k zásadnímu přepracování**, a to zejména po doplnění: o **Odborného hydrogeologického a hydrologického posouzení**, které vyhodnotí vliv základových konstrukci a zemních prací na vápencové podloží, režim podzemních vod a odtokové poměry v povodí toků Lubě a Lomnička. o **Kvantifikace rozsahu odlesněni (v ha) a posouzeni vlivu káceni na mikroklima a stabilitu ekosystému**; zároveň požaduji zdůvodněni přípustnosti zásahu do lesních celků, který je v přímém rozporu s prioritami umisťování OZE dle směrnice RED III (upřednostňováni antropogenně ovlivněných ploch před volnou krajinou a lesy). o Závazného stanoviska Úřadu pro civilní letectví a ŘLP, které prověří přímou kolizi s letištěm Brťov-Jeneč a bezpečnostními zónami letového provozu. o **Biologického posouzeni vlivu na Oboru Střela**, zejména s ohledem na wetfare chované zvěře, akustický tlak a stroboskopický efekt v uzavřeném areálu. o **Terénního biologického a ornitologického průzkumu** (minimálně ve dvou vegetačních obdobích), se zaměřením na předměty ochrany PP Svídovec a hnízdiště kriticky ohrožených druhu. o **Specifického hodnoceni vlivu na populace netopýrů**, zejména s ohledem na riziko mortality v důsledku barotraumatu a narušeni potravních biotopů. o **Posouzeni kumulativních vlivů v širším území**, které vyhodnotí souběžné působeni více projektů a celkovou únosnost krajiny z hlediska ekologické stability. o **Expertízy o zachováni funkčnosti dálkového migračního koridoru velké zvěře**, která prokáže, že nedojde k bariérovému efektu a vytlačeni zvěře z území v důsledku provozního hluku a vizuálního smogu VTE. o **Posouzení vlivu na krajinný ráz prostřednictvím fotovizualizací** z klíčových dominant (Květnice, Klucanina, rozhledna Babylon) a hodnoceni zásahu do dálkových pohledů. o **Právní a ekonomické analýzy dopadů na hodnotu nemovitostí a výkon vlastnických práv dotčených osob**, včetně jasného určeni odpovědnosti za vzniklou škodu při znehodnocení majetku.	

Poř. č.	Připomínkové místo	Číslo jednací	Článek	AO	Připomínka	Vyhodnocení
					○ **Zpracováni odborné hlukové studie a posouzeni vlivu na veřejné zdraví pro konkrétní vzdálenost 500-600 m** od obytné zástavby obce Rohozec. Tato studie má prokázat dodrženi hygienických limitů pro hluk a nízkofrekvenční infrazvuk u takto extrémně krátké Odstupové vzdálenosti. ○ **Posouzení stroboskopického efektu (míhání stínů)** pro nejbližší obytné objekty od vymezené AO. Vzhledem k extrémně nízké odstupové vzdálenosti (cca 500-600 m) a výšce staveb 185 m požaduji konkrétní výpočet předpokládaného počtu hodin expozice za rok a maximální délky trvání v minutách za den pro jednotlivé dotčené nemovitosti. Dokumentace by měla prokázat, jakým způsobem bude zajištěno nepřekročeni limitů stanovených v textové části Opatřeni obecné povahy. ○ **Odůvodnění stanoveni minimální odstupové vzdálenosti**, včetně vysvětleni, proč nebyl v rámci principu předběžné opatrnosti zvolen bezpečnější odstup od zastavěného území obce, který by eliminoval riziko ohroženi fyzického a psychického zdraví obyvatel. ○ **Doloženi srovnávací analýzy energetické výtěžnosti a větrného potenciálu**, která na základě dat VÚK a atlasu NEWA objektivně prokáže efektivitu záměru v AOV38 ve srovnáni s jinými lokalitami v ČR: požaduji zdůvodněni výběru této oblasti na úkor větrnějších či méně environmentálně konfliktních území s obdobnou větrností. ○ **Provedení testu přiměřenosti zásahu**, který vyhodnotí, zda předpokládany (nízký) energetický přínos v této lokalitě skutečně vyvažuje nevratné ekologické škody v podobě káceni lesů, záboru půdy a narušeni krajinného rázu. ○ **Doložení analýzy alternativ**, která prokáže reálné vyhledáváni a upřednostněni ploch v Národní databázi brownfieldů před dosud neporušeným přírodním prostředím. Do doby doplněni těchto podkladů nelze území považovat za způsobilé pro vymezeni akcelerační oblasti. Podané připomínky jsou blanketní, podatel si vymezuje právo připomínky doplnit ve lhůtě 15 dnu ode dne veřejného projednáni. **<u>XII. Závěr</u>** **Návrh v předložené podobě není dostatečně odůvodněný, není podložen odbornými daty, je v rozporu s právními předpisy ČR i EU a může mít závažné dopady na krajinu, životní prostředí i obyvatele, proto požaduji především vyřazeni Územního opatřeni k AOV38 z návrhu Změny č. 2 Územního rozvojového plánu ČR.** **Pro případ, že tomuto požadavku nebude vyhověno, požaduji zásadní přepracováni Návrhu Změny č. 2 ÚRP ČR tak, aby byl v souladu s právními předpisy a byly řádně vyhodnoceny jeho dopady.** **Žádám, aby tato připomínka byla řádně vypořádána v souladu se zákonem a aby bylo uvedeno konkrétní odůvodněni přijatého řešení.**	
10546.	Zajícová Marta	MMR-48262-2026-81	99cb	AOV16	***<u>Připomínka občana k návrhu akcelerační oblasti AOV16</u>*** Jméno a příjmení: MARTINA ZAJÍCOVÁ Podávám tímto připomínku k návrhu akcelerační oblasti AOVl6. **S návrhem AOV16 nesouhlasím.** Domnívám se, že navržené území není vhodné pro režim akcelerační oblasti a pro zrychlené povolování větrných elektráren. **1. Nedostatečné prověření území**	**Neakceptováno.** Vymezení akceleračních oblastí proběhlo na základě biologického posouzení konkrétního navrhovaného území podle § 11 odst. 3 resp. 4 ZOZE, jehož výsledky spolu s výsledky vyhodnocení vlivů na životní prostředí (SEA/VVURÚ, Příloha 5 k Z2 ÚRP) byly zapracovány do návrhu Změny č. 2 ÚRP; oblasti, u nichž autorizované osoby identifikovaly významné negativní nebo kumulativní vlivy, byly ze Z2 ÚRP vyloučeny (odůvodnění Z2 ÚRP). Zpracování VVURÚ odpovídá obsahem i strukturou

Poř. č.	Připomínkové místo	Číslo jednací	Článek	AO	Připomínka	Vyhodnocení
					Mám za to, že Ministerstvo pro místní rozvoj dostatečně neprověřilo skutečný stav území a nevyhodnotilo všechny důležité dopady návrhu. V podkladech podle mého názoru chybí: o dostatečné vyhodnocení vlivů na krajinu, o posouzení dopadů na okolní obce a obyvatele, o posouzení dopadů na přírodu a migraci zvířat, o i jasné vysvětlení, proč byla vybrána právě tato oblast. **2. Nevyřešené problémy jsou odkládány do budoucna** Vadí mi, že řada zásadních problémů má být řešena až v budoucích řízeních. Pokud stát sám připouští, že: o · budou potřeba další studie, o · další monitoring, o · a další doplnění podkladů, pak podle mého názoru není možné tvrdit, že je území pro akcelerační oblast dostatečně připravené. **3. Nedostatečná ochrana krajiny Podblanicka** Mám za to, že návrh podceňuje význam krajiny Podblanicka a okolí Blaníku. V podkladech podle mého názoru chybí poctivé vyhodnocení: o dopadů na krajinný ráz o dálkových pohledů, o turistického a rekreačního významu území, o i budoucí proměny celé krajiny. Nesouhlasím s tím, aby se tato část krajiny změnila v průmyslovou energetickou oblast. **4. Nedostatečná ochrana léčebného prostředí Kladrub** Vadí mi, že návrh dostatečně nechrání okolí Rehabilitačního ústavu Kladruby. Pro pacienty není okolní krajina jen kulisou, ale součástí léčby, rehabilitace a návratu do běžného života. Považuji za nepřijatelné, aby byly v blízkosti tohoto zařízení plánovány velmi vysoké větrné elektrárny bez důkladného posouzení dopadů na: o léčebné prostředí, o psychickou pohodu pacientů, o kvalitu života o i charakter okolní krajiny. Žádám proto, aby byla AOV16 z návrhu Změny č. 2 Územního rozvojového plánu ČR vypuštěna. ***K připomínce přiložena výzva pana starosty Vlašimi k vyplnění tohoto letáku (výše):*** Vážení občané, možná jste již zaregistrovali, že nedaleko Vlašimi byla navržena tzv. **AKCELERAČNÍ ZÓNA**. jde o vymezené území pro režim zrychleného povolování výroben energie z obnovitelných zdrojů (vÍtr, slunce).	požadavkům přílohy č. 4 stavebního zákona; jde o hodnocení na úrovni koncepce, nikoli na úrovni konkrétních záměrů, a tomu odpovídá i míra podrobnosti použitých podkladů. Problematika krajinného rázu byla posuzována v rámci VVURÚ, a to jak z hlediska navrhovaného souboru akceleračních oblastí jako celku, tak pro jednotlivé oblasti v kartách akceleračních oblastí (viz příloha č. 2 vyhodnocení vlivů). Vliv na krajinný ráz byl jedním z důvodů, proč bylo 16 původně uvažovaných akceleračních oblastí z návrhu zcela vypuštěno a u 48 ze zbývajících 80 oblastí pro VTE byl snížen limit maximální výšky větrných elektráren. Hodnoty krajiny Podblanicka, dálkové pohledy i turistický a rekreační potenciál lokality byly v rámci VVURÚ zohledněny. Oblast AOV16 – Trhový Štěpánov byla přesto ponechána v návrhu Z2 ÚRP, protože biologické posouzení a SEA/VVURÚ neindikovaly nepřijatelné negativní vlivy na úrovni, která by vyžadovala její vyloučení. Záměry v akcelerační oblasti podléhají posouzení vlivů dle § 11 ZOZE v rámci jednotného environmentálního stanoviska; EIA dle zákona č. 100/2001 Sb. se pro záměry ve vymezených akceleračních oblastech nebude opakovaně vyhotovovat v rámci stavebního řízení (§ 11 odst. 5 ZOZE). Konkrétní záměry se nadále povolují v souladu se stavebním zákonem za podmínek stanovených v územním opatření. Případné dopady na specifická zařízení v okolí, včetně léčebného a rehabilitačního prostředí Rehabilitačního ústavu Kladruby, budou předmětem posouzení v rámci řízení o konkrétních záměrech, kde budou uplatněny podmínky příslušných dotčených orgánů. Do územního opatření u akcelerační oblasti pro VTE je zapracována podmínka zpracování hlukové studie a minimalizace shadow flicker efektu; akcelerační oblasti jsou vymezovány v minimální vzdálenosti 500 m od obytné zástavby. Ustanovení obecně závazných právních předpisů týkajících se hlukové zátěže nejsou uplatněním Změny č. 2 ÚRP porušena.

Poř. č.	Připomínkové místo	Číslo jednací	Článek	AO	Připomínka	Vyhodnocení
					V našem případě se jedná hlavně o větrné elektrárny, jejichž výška s vrtulí v horně úvrati bude 207 metrů. V současné době se jedná o 5-6 takovýchto „oblud". Prakticky všechny obce regionu (vyjma obce RATAJE) s těmito záměry nesouhlasí. I vám občanům chceme dát možnost vyjádřit svůj postoj. V případě nesouhlasu **vyplňte prosím tento leták a vhoďte do připravené urny ve vestibulu podatelny MěÚ Vlašim**, Jana Masaryka 302. **Tato možnost vyjádření platí do čtvrtka 28.05.2026 do 13.00 hodin.**	
10547.	Vránová Helena	MMR-48263-2026-81	99cu	AOV38	NÁVRHU ZMĚNY Č. 2 ÚZEMNÍHO ROZVOJOVÉHO PLÁNU NA UDRŽITELNÝ ROZVOJ ÚZEMÍ PŘIPOMÍNKY K NÁVRHŮM JEDNOTLIVÝCH ÚZEMNÍCH OPATŘENÍ K AKCELERAČNÍM OBLASTEM VYMEZENÝM V NÁVRHU ZMĚNY Č. 2 ÚZEMNÍHO ROZVOJOVÉHO PLÁNU **I. Úvod** V souladu s možnosti uplatnit připomínky k návrhu Zrněny č. 2 Územního rozvojového plánu ČR (ÚRP ČR) podávám připomínku k vymezeni akcelerační oblasti pro rozvoj výroby energie z větrné energie. Územní opatřeni k **AOV38**. **Vymezeni území dotčeného připomínkami v Jihomoravském kraji:** - k.ú. 613011 Jeneč v obci Brťov-Jeneč (správní obvod obce s rozšířenou působnosti, dále jen „ORP", Blansko) - k.ú. 616010 Bukovice u Rohozce v obci Bukovice - k.ú. 739511 Rašov v obci Rašov - k.ú. 740454 Rohozec u Tišnova v obci Rohozec - k.ú. 762377 Šerkovice v obci Šerkovice - k.ú. 774634 Unín v obci Unín - k.ú. 792918 Zhoř u Rohozce v obci Zhoř (správní obvod ORP Tišnov) a současně na širší území, které může být navrženým řešením přímo či nepřímo ovlivněno. Připomínku podávám: jako osoba žijící v dotčeném území jako vlastník nemovitosti v dotčeném území ☒ jako osoba, která může být dotčena dopady návrhu (např. z hlediska krajiny, životního prostředí či kvality života)	**Akceptováno.** Akcelerační oblast AOV38 – Rohozec byla vypuštěna.

Poř. č.	Připomínkové místo	Číslo jednací	Článek	AO	Připomínka	Vyhodnocení
					hospodařím na půdě Jedná se o území s významnými krajinnými, přírodními a obytnými hodnotami, které nejsou návrhem dostatečně respektovány. S návrhem týkajícím se Územního opatřeni k AOV38. **nesouhlasím** a požaduji jeho **vyřazení nebo zásadní přepracování**, neboť vykazuje závažné nedostatky z hlediska zákonnosti, ochrany životního prostředí I dopadů na obyvatele v dané oblasti. **II. Zákonnost a nesoulad s právními předpisy ČR** **1) Rozpor se zákonem č. 500/2004 Sb., správní řád** > § 3 - nebyl zjištěn stav bez důvodných pochybnosti > § 68 - nedostatečné odůvodněni Návrh **je nepřezkoumatelný**, protože neobsahuje konkrétní podklady pro dané území. **2) Rozpor se zákonem č. 100/2001 Sb. (EIA/SEA),** chybí posouzeni: > kumulativních vlivů > variantního řešeni > konkrétních dopadů na území Dokumentace SEA **je neúplná a věcně nedostatečná.** **3) Rozpor se zákonem č. 114/1992 Sb. (ochrana přírody a krajiny)** > ohroženi krajinného rázu (§ 12) > narušeni ekologické stability > zásah do biotopů a migračních tras **4) Rozpor se stavebním zákonem** > § 18 a § 19 - ochrana hodnot území > požadavek na udržitelný rozvoj	

Poř. č.	Připomínkové místo	Číslo jednací	Článek	AO	Připomínka	Vyhodnocení
					Návrh představuje industrializaci volné krajiny **bez dostatečného odůvodnění**. **<u>III. Nesoulad s právem Evropské unie</u>** **1) Směrnice o ptácích (2009/147/ES) a o stanovištích (92/43/EHS)** > nelze vyloučit negativní vliv na chráněné druhy > chybí dostatečné biologické podklady **Rozpor** s požadavkem vyloučeni významného vlivu. **2) Směrnice EIA (2011/92/EU)** > nedostatečné zapojeni veřejnosti > nedostatečné vyhodnoceni vlivů **3) Směrnice RED III (2023/2413)** nebyla doložena priorita využití: > zastavěných ploch > brownfieldů > technicky narušených území Vymezeni ve volné krajině je v **rozporu s principem minimalizace dopadů.** **4) Princip předběžné opatrnosti (Čl. 191 SFEU)** Politika Unie v oblasti životního prostředí přispívá k sledování následujících cílů: > zachování, ochrana a zlepšováni kvality životního prostředí, > ochrana lidského zdraví, > uvážlivé a racionální využíváni přírodních zdrojů, **5) Evropská úmluva o krajině (European Landscape Convention), ETS No. 176**	

Poř. č.	Připomínkové místo	Číslo jednací	Článek	AO	Připomínka	Vyhodnocení
					> nedostatečná ochrana krajiny jako základní složky životního prostředí > ignorováni charakteru území > nedostatečné zapojeni veřejnosti do rozhodováni o zásazích do krajiny **6) Aarhuská úmluva (Convention on Access to Information, Public Participation in Decision-making and Access to Justice in Environmental Matters), 1998** > omezeni práva veřejnosti na informace > omezeni účasti veřejnosti na rozhodovacích procesech (pouze formální zapojeni) > omezeni práva veřejnosti na přistup k právní ochraně v záležitostech životního prostředí **IV. Procesní a metodické nedostatky návrhu SEA a podkladů** > absence terénních biologických průzkumů > práce pouze s mapovými podklady (nedostatečné) > chybí reálná data o výskytu druhů > variantní řešeni > posouzeni vlivu na zdraví Bez těchto podkladu **nelze učinit kvalifikovaný závěr**. **V. Odborné nedostatky vymezení AOV38** **V.1 Kolize s bezpečnosti leteckého provozu a plochou pro SLZ** Navržená oblast AOV38 vykazuje přímý geografický a výškový střet s aktivně využívanou plochou pro sportovní létající zařízeni (SLZ) Brťov-Jeneč. AO zasahuje do koridoru prováděni jižního letištního okruhu. Umístěni výškových staveb v tomto prostoru představuje nepřijatelné bezpečnostní riziko pro letový provoz a je v přímém rozporu se stávajícím využitím vzdušného prostoru v dané lokalitě > Absence nezbytných odborných stanovisek (k vymezeni AO zcela chybí nebo nebylo veřejnosti předloženo vyjádření klíčových institucí hájících bezpečnost vzdušného prostoru - Úřadu pro civilní letectví, Řízeni letového provozu a Provozovatele plochy pro SLZ Brťov – Jeneč). Absence těchto podkladu činí návrh v části AOV38 nepřezkoumatelným a v rozporu se zásadou zjištěni stavu věci bez důvodných pochybnosti. **V.2 Ohroženi Přírodní památky (PP) Svídovec a biodiverzity území** Navržená oblast AOV38 se nachází v přímém vizuálním a ekologickém kontaktu s Přírodní památkou (PP) Svídovec. Přestože se akcelerační oblast s chráněným územím plošně nepřekrývá, její realizace	

Poř. č.	Připomínkové místo	Číslo jednací	Článek	AO	Připomínka	Vyhodnocení
					představuje nepřípustné riziko pro předměty ochrany PP Svídovec v důsledku kumulativních a synergických vlivů, které zasahuji do širšího okolí bez ohledu na formální hranice chráněného území: > **Zásah do hydrogeologie a vodního režimu:** ymezená akcelerační oblast AOV38 a PP Svídovec tvoří z hlediska geomorfologie a hydrologie jeden funkční celek v rámci povodí potoka Lubě (č. h. p. 4-15-02-054). Vzhledem k masivnímu charakteru základových konstrukci VTE (stovky tun betonu a oceli zasahující do hloubky podloží) existuje důvodné riziko narušeni puklinových systémů podzemních vod. Tato změna může vést k destabilizaci vlhkostních poměrů v PP Svídovec, na které je existenčně vázána vzácná Mra (např. Botrychium lunaria). Dokumentace SEA zcela postrádá odborné posouzeni těchto hydrologických vazeb, což činí návrh v této části nepřezkoumatelným. > **Ohroženi vzácné flóry a změna mikroklimatu:** Existence unikátních vápnomilných společenstev PP Svídovec, zejména kriticky citlivé vratičky měsíční (Botrychium lunaria), medovníku meduňkolistého, vemeníku dvoulistého a lilie zlatohlavé, je přímo závislá na stabilním mikroklimatu lokality. Turbulence a míchání vzdušných mas rotory VTE o výšce 185 m v dosahu chráněného území způsobuji zvýšený výpar a změny teploty přízemních vrstev vzduchu. Tyto mikroklimatické anomálie mohou vést k vysušováni stanovišť a degradaci vzácných fytocenóz. Předložená dokumentace SEA zcela postrádá expertní posouzeni vlivu těchto změn na konkrétní předměty ochrany PP, což činí návrh v této části neodborným a neúplným. > **Vliv na chráněnou faunu (netopýři a hmyz):** Umístěni výškových staveb o celkové výšce 185 m do území, které je s PP Svídovec úzce ekologicky propojeno, představuje potenciální riziko zvýšené mortality chráněných druhů letounu (netopýrů) v důsledku barotrauma. Vzhledem k tomu, že PP Svídovec plní funkci klíčového úkrytu (refugia) a okolní plochy v AOV38 slouží jako nezbytný potravní biotop, lze důvodně předpokládat negativní ovlivněni životního cyklu dotčených populaci a vznik bariérového efektu pro ptactvo a hmyz. Dokumentace SEA tato rizika a funkční ekosystémové vazby v krajině zcela opomíjí a nepředkládá relevantní odborné podklady, které by tato rizika mohly spolehlivě vyvrátit. > Narušení krajinného rázu a integrity území: Návrh nerespektuje vizuální integritu dominanty PP Svídovec. Vztyčeni průmyslových objektů o výšce 185 m v bezprostředním pohledovém horizontu této přírodní památky drasticky znehodnocuje její estetický a krajinotvorný význam. Vzhledem k extrémnímu výškovému parametru staveb dochází k narušeni krajinného rázu v celém dotčeném území, přičemž vzdálenost jednotek kilometrů je pro eliminaci tohoto negativního vizuálního ovlivněni zcela nedostatečná. Dokumentace SEA tato rizika a funkční ekosystémové vazby v krajině zcela opomíjí a nepředkládá relevantní odborné podklady, které by tato rizika mohly spolehlivě vyvrátit. Vzhledem k absenci relevantních odborných podkladů k výše uvedeným bodům nelze v této fázi učinit kvalifikovaný závěr o přijatelnosti lokality AOV38. **V.3 Rozpor vymezeni s ochranou dálkového migračního koridoru:** Návrh textové části Opatřeni obecné povahy (OOP) stanovuje jako závaznou podmínku, že záměry OZE budou umisťovány mimo plochy a koridory územního systému ekologické stability a mimo regionální a nadregionální biokoridory. Navržené plošné vymezeni akcelerační oblasti AOV38 Rohozec je však s	

Poř. č.	Připomínkové místo	Číslo jednací	Článek	AO	Připomínka	Vyhodnocení
					touto vlastni podmínkou v přímém věcném rozporu, neboť do své plochy zahrnuje a přímo protíná zákonem chráněný dálkový migrační koridor. Předpoklad, že funkčnost koridoru lze zachovat pouhou lokalizací paty stožárů mimo jeho osu, je z odborného hlediska neudržitelný. Vzhledem k celkovým parametrům VTE (výška 185 m) a jejich kumulativnímu akustickému a vizuálnímu vlivu může dojit k faktickému zablokováni migrační prostupnosti a znehodnoceni celého segmentu DMK. Vymezeni akcelerační oblasti v takto definovaném střetu s dálkovým migračním koridorem zakládá vnitřní rozpor v návrhu OOP, pročež nelze bez doplňujících odborných studií učinit kvalifikovaný závěr o přijatelnosti lokality. **V.4 Ohroženi funkčnosti Obory Střela:** Navržená oblast AOV38 se nachází v bezprostřední blízkosti (cca 600 m) trvale oploceného areálu Obory Střela, sloužícího k intenzivnímu chovu mufloni a daňčí zvěře. Vzhledem k tomu, že zvěř v uzavřené oboře nemá možnost přirozeného úniku před hlukem, infrazvukem a stroboskopickým efektem rotorů, představuje provoz VTE o výšce 185 m extrémní biologickou zátěž a riziko chronického stresu chovaných populaci. Umístěni takto rozměrných staveb vedle chovného areálu přímo znehodnocuje dlouhodobý hospodářský záměr a investice do správy tohoto území. Absence vyhodnoceni vlivů na toto specifické hospodaření v krajině a pohodu zvířat (welfare) znemožňuje objektivní posouzeni přijatelnosti záměru. **V.5 Ohroženi ptactva a jeho migračních tras:** Vymezené území AOV38 a přilehlá PP Svídovec Noří funkční celek, který je domovem řady chráněných druhů ptactva, pro které větrné elektrárny představuji přímé ohroženi kolizemi s rotory i nepřímé riziko v podobě ztráty biotopu. V tomto území je potvrzen výskyt a hnízdění druhů s velkým akčním rádiem, jako je včelojed lesní, luňák červený nebo čáp černý, pro které představuji rotory o výšce 185 m v otevřené krajině fatální riziko při lovu. Okolní smíšené a listnaté lesy jsou zároveň klíčovým hnízdním biotopem silně ohroženého krutihlava obecného (Jynx torquilla) a lejska bělokrkého (Ficedula albicollis). Pro tyto lesní druhy představuje provoz VTE v bezprostřední blízkosti porostů trvalý rušivý faktor v podobě hluku a vizuálního smogu, který může vést k opuštěni hnízdišť. Celá oblast navíc slouží jako lokální tahová cesta ptactva a vznik „stěny" z větrných elektráren nutí ptáky tyto trasy měnit, což zvyšuje jejich energetický výdej a stres. V předložené dokumentaci SEA zcela chybí relevantní terénní ornitologický průzkum, který by vyhodnotil sezónní výskyt a hustotu přeletů těchto druhů přes vymezené území. Bez těchto odborných podkladů nelze učinit kvalifikovaný závěr o přijatelnosti záměru. **V.6 Ohroženi povrchových vod a hydrologického režimu území:** Vymezené území AOV38 představuje významnou plochu pro zadržováni vody v krajině, která může přímo ovlivňovat hydrologickou stabilitu povodí řek Lubě a Lomničky. Výstavba větrných elektráren a doprovodné technické infrastruktury (příjezdové komunikace pro těžkou techniku, rozsáhlé manipulační a montážní plochy) může vést k plošnému záboru a silnému zhutněni půdy. Tento zásah může snižovat přirozenou schopnost území vsakovat srážkovou vodu a zvyšovat koeficient povrchového odtoku. Zrychlený odtok z takto rozsáhlých zpevněných ploch představuje riziko pro koryta obou zmíněných toků, kde může docházet k nárazovému přetíženi jejich kapacity, zvýšené erozi a následnému zhoršeni kvality vody v níže položených obcích.	

Poř. č.	Připomínkové místo	Číslo jednací	Článek	AO	Připomínka	Vyhodnocení
					Zásadní riziko představuje již samotná fáze výstavby, kdy při rozsáhlých zemních pracích a zakládáni patek v citlivém vápencovém podloží může dojit k narušení či znečištěni kolektorů podzemních vod. Přítomnost těžké stavební mechanizace a manipulace s provozními hmotami a betonovými směsmi v blízkosti PP Svídovec představuje riziko úniku látek, které se v tomto typu propustného podloží mohou šířit velmi rychle. Dokumentace nedostatečně vyhodnocuje rizika spojená s přítomnosti technologických náplni (oleje, chladicí kapaliny) a zcela opomíjí krizové scénáře pro případ technické havárie či požáru, které by v této lokalitě mohly vést k ohroženi zdrojů podzemních vod. Vzhledem k absenci odborného hydrologického posouzeni vlivu výstavby i provozu na odtokové poměry a čistotu vod v dotčeném území nelze učinit kvalifikovaný závěr o přijatelnosti záměru. **V.7 Rozpor s prioritami umisťováni OZE (Směrnice RED III a zákon č. 183/2006 Sb. I 283/2021 Sb.)** Navržené vymezeni oblasti AOV38 je v přímém rozporu s evropskou směrnici RED III (2023/2413) a její probíhající transpozici do českého právního řádu (zejména v souvislosti se zákonem č. 458/2000 Sb., energetický zákon, a stavebním zákonem). Tato legislativa jasně definuje, že pro rozvoj obnovitelných zdrojů mají být prioritně využívány tzv. „akce|erační zóny", které jsou umisťovány na ekologicky zasažené plochy (brownfieldy, plochy u dálnic, průmyslové areály, degradované plochy). Lokalita AOV38 však sestává z dosud neporušených travnatých ploch, zemědělské půdy a především rozsáhlých lesních porostu. Umístěni větrných elektráren do těchto biologicky cenných lokalit je v zásadním rozporu s principem prioritního využívání antropogenně ovlivněných ploch. V dokumentaci není uvedena informace o konkrétním rozsahu (v hektarech) nezbytného trvalého i dočasného odlesněni Instalace moderních větrných elektráren vyžaduje vybudování extrémně širokých a zpevněných příjezdových koridorů pro nadrozměrnou techniku, stejně jako rozsáhlých manipulačních ploch. Plošné káceni lesu v této lokalitě může mít devastující dopady na stabilitu krajiny, které dokumentace dostatečně nereflektuje. Konkrétně může dojit k: > **Destrukci lesního mikroklimatu:** Vznik technických koridorů v souvislých lesních celcích narušuje přirozené migrační trasy a životní prostor lesní zvěře. > **Fragmentaci biotopů:** Vznik technických koridorů v souvislých lesních celcích narušuje přirozené migrační trasy a životní prostor lesní zvěře. > **Trvalé ztrátě biodiverzity:** Odstraněni vzrostlých porostů představuje ztrátu, kterou nelze plnohodnotně kompenzovat náhradní výsadbou v jiné lokalitě z důvodu odlišných stanovištních podmínek Vzhledem k tomu, že dokumentace nekvantifikuje rozsah káceni ani nevyhodnocuje jeho sekundární vlivy na stabilitu lesních ekosystémů, nelze považovat záměr za dostatečně posouzený přípustný. **VI. Narušeni krajiny a životního prostředí** Navržené řešeni povede k: > zásadní změně krajinného rázu > narušeni horizontů a dálkových pohledů > vzniku bariér v krajině > narušeni ekologické konektivity > znehodnoceni zemědělské půdy > zničeni migračních tras živočichů	

Poř. č.	Připomínkové místo	Číslo jednací	Článek	AO	Připomínka	Vyhodnocení
					Výška staveb 180 metrů vysokých staveb znamená nadregionální dopad. **VII. Dopady na obyvatele** Návrh nedostatečně řeší negativní vliv na: > hluk a nízkofrekvenční hluk > stroboskopický efekt světelné zatíženi > kvalitu bydlení > hodnotu nemovitosti Tyto **vlivy nejsou řádně vyhodnoceny.** **VIII. Kumulativní a systémové dopady** Není řešeno: > souběžné působeni více projektů > celkové zatíženi území > únosnost krajiny Hrozí **nevratná degradace území**. **IX. Absence variantního řešení** Není doloženo, že byly posuzovány jiné lokality a méně konfliktní varianty, jedná se o porušení základního principu plánováni. Nebyla rovněž posouzena tzv. nulová varianta (varianta 0), tedy stav území před realizaci záměru, což znemožňuje objektivní hodnoceni dopadů. **X. Vyloučeni EIA a nedostatečné posouzeni vlivů** Navržené vymezeni akceleračních oblasti má zásadní dopad i z hlediska následného povolováni záměrů, neboť v těchto oblastech dochází k omezeni, resp. vyloučeni standardního posuzováni vlivů na životní prostředí (EIA). O to vyšší nároky musí být kladeny na kvalitu, úplnost a konkrétnost podkladů a vyhodnocení vlivů na životní prostředí již na úrovni tohoto návrhu, neboť územní opatřeni dle ZOZE nemůže plnohodnotně nahradit individuální posouzeni konkrétních záměru. Předložený návrh však tyto požadavky nenaplňuje, zejména postrádá dostatečné vyhodnoceni konkrétních lokálních dopadů, kumulativních vlivů vice záměrů v území a jejich dopadů na krajinný ráz, obytné prostředí a veřejné zdraví. **XI. Hlavní požadavek** Požaduji:	

Poř. č.	Připomínkové místo	Číslo jednací	Článek	AO	Připomínka	Vyhodnocení
					1) **Vyřazeni výše uvedené akcelerační oblasti z návrhu** nebo 2) Zároveň (pro případ, že nebude tomuto požadavku vyhověno) **požaduji, aby návrh změny č. 2 ÚRP ČR nebyl v této části schválen a byl vrácen k zásadnímu přepracování**, a to zejména po doplnění: ○ **Odborného hydrogeologického a hydrologického posouzení**, které vyhodnotí vliv základových konstrukci a zemních prací na vápencové podloží, režim podzemních vod a odtokové poměry v povodí toků Lubě a Lomnička. ○ **Kvantifikace rozsahu odlesněni (v ha) a posouzeni vlivu káceni na mikroklima a stabilitu ekosystému**; zároveň požaduji zdůvodněni přípustnosti zásahu do lesních celků, který je v přímém rozporu s prioritami umisťování OZE dle směrnice RED III (upřednostňováni antropogenně ovlivněných ploch před volnou krajinou a lesy). ○ Závazného stanoviska Úřadu pro civilní letectví a ŘLP, které prověří přímou kolizi s letištěm Brťov-Jeneč a bezpečnostními zónami letového provozu. ○ **Biologického posouzeni vlivu na Oboru Střela**, zejména s ohledem na wetfare chované zvěře, akustický tlak a stroboskopický efekt v uzavřeném areálu. ○ **Terénního biologického a ornitologického průzkumu** (minimálně ve dvou vegetačních obdobích), se zaměřením na předměty ochrany PP Svídovec a hnízdiště kriticky ohrožených druhu. ○ **Specifického hodnoceni vlivu na populace netopýrů**, zejména s ohledem na riziko mortality v důsledku barotraumatu a narušeni potravních biotopů. ○ **Posouzeni kumulativních vlivů v širším území**, které vyhodnotí souběžné působeni více projektů a celkovou únosnost krajiny z hlediska ekologické stability. ○ **Expertízy o zachováni funkčnosti dálkového migračního koridoru velké zvěře**, která prokáže, že nedojde k bariérovému efektu a vytlačeni zvěře z území v důsledku provozního hluku a vizuálního smogu VTE. ○ **Posouzení vlivu na krajinný ráz prostřednictvím fotovizualizací** z klíčových dominant (Květnice, Klucanina, rozhledna Babylon) a hodnoceni zásahu do dálkových pohledů. ○ **Právní a ekonomické analýzy dopadů na hodnotu nemovitostí a výkon vlastnických práv dotčených osob**, včetně jasného určeni odpovědnosti za vzniklou škodu při znehodnocení majetku. ○ **Zpracováni odborné hlukové studie a posouzeni vlivu na veřejné zdraví pro konkrétní vzdálenost 500-600 m** od obytné zástavby obce Rohozec. Tato studie má prokázat dodrženi hygienických limitů pro hluk a nízkofrekvenční infrazvuk u takto extrémně krátké Odstupové vzdálenosti. ○ **Posouzení stroboskopického efektu (míhání stínů)** pro nejbližší obytné objekty od vymezené AO. Vzhledem k extrémně nízké odstupové vzdálenosti (cca 500-600 m) a výšce staveb 185 m požaduji konkrétní výpočet předpokládaného počtu hodin expozice za rok a maximální délky trvání v minutách za den pro jednotlivé dotčené nemovitosti. Dokumentace by měla prokázat, jakým způsobem bude zajištěno nepřekročeni limitů stanovených v textové části Opatřeni obecné povahy. ○ **Odůvodnění stanoveni minimální odstupové vzdálenosti**, včetně vysvětleni, proč nebyl v rámci principu předběžné opatrnosti zvolen bezpečnější odstup od zastavěného území obce, který by eliminoval riziko ohroženi fyzického a psychického zdraví obyvatel. ○ **Doloženi srovnávací analýzy energetické výtěžnosti a větrného potenciálu**, která na základě dat VÚK a atlasu NEWA objektivně prokáže efektivitu záměru v AOV38 ve srovnáni s jinými lokalitami v ČR: požaduji zdůvodněni výběru této oblasti na úkor větrnějších či méně environmentálně konfliktních území s obdobnou větrností. ○ **Provedení testu přiměřenosti zásahu**, který vyhodnotí, zda předpokládaný (nízký) energetický přínos v této lokalitě skutečně vyvažuje nevratné ekologické škody v podobě káceni lesů, záboru půdy a narušeni krajinného rázu.	

Poř. č.	Připomínkové místo	Číslo jednací	Článek	AO	Připomínka	Vyhodnocení
					○ **Doložení analýzy alternativ**, která prokáže reálné vyhledáváni a upřednostněni ploch v Národní databázi brownfieldů před dosud neporušeným přírodním prostředím. Do doby doplněni těchto podkladů nelze území považovat za způsobilé pro vymezeni akcelerační oblasti. Podané připomínky jsou blanketní, podatel si vymezuje právo připomínky doplnit ve lhůtě 15 dnu ode dne veřejného projednáni. **<u>XII. Závěr</u>** **Návrh v předložené podobě není dostatečně odůvodněný, není podložen odbornými daty, je v rozporu s právními předpisy ČR i EU a může mít závažné dopady na krajinu, životní prostředí i obyvatele, proto požaduji především vyřazeni Územního opatřeni k AOV38 z návrhu Změny č. 2 Územního rozvojového plánu ČR.** **Pro případ, že tomuto požadavku nebude vyhověno, požaduji zásadní přepracováni Návrhu Změny č. 2 ÚRP ČR tak, aby byl v souladu s právními předpisy a byly řádně vyhodnoceny jeho dopady.** **Žádám, aby tato připomínka byla řádně vypořádána v souladu se zákonem a aby bylo uvedeno konkrétní odůvodněni přijatého řešení.**	
10548.	Podruhová Radka	MMR-48264-2026-81	99cu	AOV38	věc PŘIPOMÍNKA K NÁVRHU ZMĚNY Č. 2 ÚZEMNÍHO ROZVOJOVÉHO PLÁNU ČR (§ 97 zák. č. 283/2021 Sb., stavební zákon) PŘIPOMÍNKY K VYHODNOCENÍ VLIVŮ NÁVRHU ZMĚNY Č. 2 ÚZEMNÍHO ROZVOJOVÉHO PLÁNU NA UDRŽITELNÝ ROZVOJ ÚZEMÍ PŘIPOMÍNKY K NÁVRHŮM JEDNOTLIVÝCH ÚZEMNÍCH OPATŘENÍ K AKCELERAČNÍM OBLASTEM VYMEZENÝM V NÁVRHU ZMĚNY Č. 2 ÚZEMNÍHO ROZVOJOVÉHO PLÁNU **<u>I. Úvod</u>** V souladu s možnosti uplatnit připomínky k návrhu Zrněny č. 2 Územního rozvojového plánu ČR (ÚRP ČR) podávám připomínku k vymezeni akcelerační oblasti pro rozvoj výroby energie z větrné energie. Územní opatřeni k **AOV38**. **Vymezeni území dotčeného připomínkami v Jihomoravském kraji:** - k.ú. 613011 Jeneč v obci Brťov-Jeneč (správní obvod obce s rozšířenou působnosti, dále jen „ORP", Blansko) - k.ú. 616010 Bukovice u Rohozce v obci Bukovice - k.ú. 739511 Rašov v obci Rašov - k.ú. 740454 Rohozec u Tišnova v obci Rohozec - k.ú. 762377 Šerkovice v obci Šerkovice - k.ú. 774634 Unín v obci Unín	**Akceptováno.** Akcelerační oblast AOV38 – Rohozec byla vypuštěna.

Poř. č.	Připomínkové místo	Číslo jednací	Článek	AO	Připomínka	Vyhodnocení
					- k.ú. 792918 Zhoř u Rohozce v obci Zhoř (správní obvod ORP Tišnov) a současně na širší území, které může být navrženým řešením přímo či nepřímo ovlivněno. Připomínku podávám: jako osoba žijící v dotčeném území jako vlastník nemovitosti v dotčeném území jako osoba, která může být dotčena dopady návrhu (např. z hlediska krajiny, životního prostředí či kvality života) hospodařím na půdě ☒ jiné *(prosím doplňte)* Do této lokality jezdíme velmi rádi s rodinou, do přírody, na procházky, kola a užít si klidu venkova. Jedná se o území s významnými krajinnými, přírodními a obytnými hodnotami, které nejsou návrhem dostatečně respektovány. S návrhem týkajícím se Územního opatřeni k AOV38. **nesouhlasím** a požaduji jeho **vyřazení nebo zásadní přepracování**, neboť vykazuje závažné nedostatky z hlediska zákonnosti, ochrany životního prostředí I dopadů na obyvatele v dané oblasti. **II. Zákonnost a nesoulad s právními předpisy ČR** **1) Rozpor se zákonem č. 500/2004 Sb., správní řád** > § 3 - nebyl zjištěn stav bez důvodných pochybnosti > § 68 - nedostatečné odůvodněni Návrh **je nepřezkoumatelný**, protože neobsahuje konkrétní podklady pro dané území. **2) Rozpor se zákonem č. 100/2001 Sb. (EIA/SEA),** chybí posouzeni: > kumulativních vlivů > variantního řešeni	

Poř. č.	Připomínkové místo	Číslo jednací	Článek	AO	Připomínka	Vyhodnocení
					> konkrétních dopadů na území Dokumentace SEA **je neúplná a věcně nedostatečná.** **<u>3) Rozpor se zákonem č. 114/1992 Sb. (ochrana přírody a krajiny)</u>** > ohroženi krajinného rázu (§ 12) > narušeni ekologické stability > zásah do biotopů a migračních tras **<u>4) Rozpor se stavebním zákonem</u>** > § 18 a § 19 - ochrana hodnot území > požadavek na udržitelný rozvoj Návrh představuje industrializaci volné krajiny **bez dostatečného odůvodnění**. **<u>III. Nesoulad s právem Evropské unie</u>** **1) Směrnice o ptácích (2009/147/ES) a o stanovištích (92/43/EHS)** > nelze vyloučit negativní vliv na chráněné druhy > chybí dostatečné biologické podklady **Rozpor** s požadavkem vyloučeni významného vlivu. **2) Směrnice EIA (2011/92/EU)** > nedostatečné zapojeni veřejnosti > nedostatečné vyhodnoceni vlivů **3) Směrnice RED III (2023/2413)** nebyla doložena priorita využití: > zastavěných ploch > brownfieldů > technicky narušených území	

Poř. č.	Připomínkové místo	Číslo jednací	Článek	AO	Připomínka	Vyhodnocení
					Vymezeni ve volné krajině je v **rozporu s principem minimalizace dopadů.** **4) Princip předběžné opatrnosti (Čl. 191 SFEU)** Politika Unie v oblasti životního prostředí přispívá k sledování následujících cílů: > zachování, ochrana a zlepšováni kvality životního prostředí, > ochrana lidského zdraví, > uvážlivé a racionální využíváni přírodních zdrojů, **5) Evropská úmluva o krajině (European Landscape Convention), ETS No. 176** > nedostatečná ochrana krajiny jako základní složky životního prostředí > ignorováni charakteru území > nedostatečné zapojeni veřejnosti do rozhodováni o zásazích do krajiny **6) Aarhuská úmluva (Convention on Access to Information, Public Participation in Decision-making and Access to Justice in Environmental Matters), 1998** > omezeni práva veřejnosti na informace > omezeni účasti veřejnosti na rozhodovacích procesech (pouze formální zapojeni) > omezeni práva veřejnosti na přistup k právní ochraně v záležitostech životního prostředí **IV. Procesní a metodické nedostatky návrhu SEA a podkladů** > absence terénních biologických průzkumů > práce pouze s mapovými podklady (nedostatečné) > chybí reálná data o výskytu druhů > variantní řešeni > posouzeni vlivu na zdraví Bez těchto podkladu **nelze učinit kvalifikovaný závěr**. **V. Odborné nedostatky vymezení AOV38**	

Poř. č.	Připomínkové místo	Číslo jednací	Článek	AO	Připomínka	Vyhodnocení
					V.1 Kolize s bezpečnosti leteckého provozu a plochou pro SLZ Navržená oblast AOV38 vykazuje přímý geografický a výškový střet s aktivně využívanou plochou pro sportovní létající zařízeni (SLZ) Brťov-Jeneč. AO zasahuje do koridoru prováděni jižního letištního okruhu. Umístěni výškových staveb v tomto prostoru představuje nepřijatelné bezpečnostní riziko pro letový provoz a je v přímém rozporu se stávajícím využitím vzdušného prostoru v dané lokalitě > Absence nezbytných odborných stanovisek (k vymezeni AO zcela chybí nebo nebylo veřejnosti předloženo vyjádření klíčových institucí hájících bezpečnost vzdušného prostoru - Úřadu pro civilní letectví, Řízeni letového provozu a Provozovatele plochy pro SLZ Brťov – Jeneč). Absence těchto podkladu činí návrh v části AOV38 nepřezkoumatelným a v rozporu se zásadou zjištěni stavu věci bez důvodných pochybnosti. **V.2 Ohroženi Přírodní památky (PP) Svídovec a biodiverzity území** Navržená oblast AOV38 se nachází v přímém vizuálním a ekologickém kontaktu s Přírodní památkou (PP) Svídovec. Přestože se akcelerační oblast s chráněným územím plošně nepřekrývá, její realizace představuje nepřípustné riziko pro předměty ochrany PP Svídovec v důsledku kumulativních a synergických vlivů, které zasahuji do širšího okolí bez ohledu na formální hranice chráněného území: > **Zásah do hydrogeologie a vodního režimu:** ymezená akcelerační oblast AOV38 a PP Svídovec tvoří z hlediska geomorfologie a hydrologie jeden funkční celek v rámci povodí potoka Lubě (č. h. p. 4-15-02-054). Vzhledem k masivnímu charakteru základových konstrukci VTE (stovky tun betonu a oceli zasahující do hloubky podloží) existuje důvodné riziko narušeni puklinových systémů podzemních vod. Tato změna může vést k destabilizaci vlhkostních poměrů v PP Svídovec, na které je existenčně vázána vzácná Mra (např. Botrychium lunaria). Dokumentace SEA zcela postrádá odborné posouzeni těchto hydrologických vazeb, což činí návrh v této části nepřezkoumatelným. > **Ohroženi vzácné flóry a změna mikroklimatu:** Existence unikátních vápnomilných společenstev PP Svídovec, zejména kriticky citlivé vratičky měsíční (Botrychium lunaria), medovníku meduňkolistého, vemeníku dvoulistého a lilie zlatohlavé, je přímo závislá na stabilním mikroklimatu lokality. Turbulence a míchání vzdušných mas rotory VTE o výšce 185 m v dosahu chráněného území způsobuji zvýšený výpar a změny teploty přízemních vrstev vzduchu. Tyto mikroklimatické anomálie mohou vést k vysušováni stanovišť a degradaci vzácných fytocenóz. Předložená dokumentace SEA zcela postrádá expertní posouzeni vlivu těchto změn na konkrétní předměty ochrany PP, což činí návrh v této části neodborným a neúplným. > **Vliv na chráněnou faunu (netopýři a hmyz):** Umístěni výškových staveb o celkové výšce 185 m do území, které je s PP Svídovec úzce ekologicky propojeno, představuje potenciální riziko zvýšené mortality chráněných druhů letounu (netopýrů) v důsledku barotrauma. Vzhledem k tomu, že PP Svídovec plní funkci klíčového úkrytu (refugia) a okolní plochy v AOV38 slouží jako nezbytný potravní biotop, lze důvodně předpokládat negativní ovlivněni životního cyklu dotčených populaci a vznik bariérového efektu pro ptactvo a hmyz. Dokumentace SEA tato rizika a funkční ekosystémové vazby v krajině zcela opomíjí a nepředkládá relevantní odborné podklady, které by tato rizika mohly spolehlivě vyvrátit.	

Poř. č.	Připomínkové místo	Číslo jednací	Článek	AO	Připomínka	Vyhodnocení
					> Narušení krajinného rázu a integrity území: Návrh nerespektuje vizuální integritu dominanty PP Svídovec. Vztyčeni průmyslových objektů o výšce 185 m v bezprostředním pohledovém horizontu této přírodní památky drasticky znehodnocuje její estetický a krajinotvorný význam. Vzhledem k extrémnímu výškovému parametru staveb dochází k narušeni krajinného rázu v celém dotčeném území, přičemž vzdálenost jednotek kilometrů je pro eliminaci tohoto negativního vizuálního ovlivněni zcela nedostatečná. Dokumentace SEA tato rizika a funkční ekosystémové vazby v krajině zcela opomíjí a nepředkládá relevantní odborné podklady, které by tato rizika mohly spolehlivě vyvrátit. Vzhledem k absenci relevantních odborných podkladů k výše uvedeným bodům nelze v této fázi učinit kvalifikovaný závěr o přijatelnosti lokality AOV38. **V.3 Rozpor vymezeni s ochranou dálkového migračního koridoru:** Návrh textové části Opatřeni obecné povahy (OOP) stanovuje jako závaznou podmínku, že záměry OZE budou umisťovány mimo plochy a koridory územního systému ekologické stability a mimo regionální a nadregionální biokoridory. Navržené plošné vymezeni akcelerační oblasti AOV38 Rohozec je však s touto vlastni podmínkou v přímém věcném rozporu, neboť do své plochy zahrnuje a přímo protíná zákonem chráněný dálkový migrační koridor. Předpoklad, že funkčnost koridoru lze zachovat pouhou lokalizací paty stožárů mimo jeho osu, je z odborného hlediska neudržitelný. Vzhledem k celkovým parametrům VTE (výška 185 m) a jejich kumulativnímu akustickému a vizuálnímu vlivu může dojit k faktickému zablokováni migrační prostupnosti a znehodnoceni celého segmentu DMK. Vymezeni akcelerační oblasti v takto definovaném střetu s dálkovým migračním koridorem zakládá vnitřní rozpor v návrhu OOP, pročež nelze bez doplňujících odborných studií učinit kvalifikovaný závěr o přijatelnosti lokality. **V.4 Ohroženi funkčnosti Obory Střela:** Navržená oblast AOV38 se nachází v bezprostřední blízkosti (cca 600 m) trvale oploceného areálu Obory Střela, sloužícího k intenzivnímu chovu mufloni a daňčí zvěře. Vzhledem k tomu, že zvěř v uzavřené oboře nemá možnost přirozeného úniku před hlukem, infrazvukem a stroboskopickým efektem rotorů, představuje provoz VTE o výšce 185 m extrémní biologickou zátěž a riziko chronického stresu chovaných populaci. Umístěni takto rozměrných staveb vedle chovného areálu přímo znehodnocuje dlouhodobý hospodářský záměr a investice do správy tohoto území. Absence vyhodnoceni vlivů na toto specifické hospodaření v krajině a pohodu zvířat (welfare) znemožňuje objektivní posouzeni přijatelnosti záměru. **V.5 Ohroženi ptactva a jeho migračních tras:** Vymezené území AOV38 a přilehlá PP Svídovec Noří funkční celek, který je domovem řady chráněných druhů ptactva, pro které větrné elektrárny představuji přímé ohroženi kolizemi s rotory i nepřímé riziko v podobě ztráty biotopu. V tomto území je potvrzen výskyt a hnízdění druhů s velkým akčním rádiem, jako je včelojed lesní, luňák červený nebo čáp černý, pro které představuji rotory o výšce 185 m v otevřené krajině fatální riziko při lovu. Okolní smíšené a listnaté lesy jsou zároveň klíčovým hnízdním biotopem silně ohroženého krutihlava obecného (Jynx torquilla) a lejska bělokrkého (Ficedula albicollis). Pro tyto lesní druhy představuje provoz VTE v bezprostřední blízkosti porostů trvalý rušivý faktor v podobě hluku a vizuálního smogu, který může vést k opuštěni hnízdišť". Celá oblast navíc slouží jako lokální tahová	

Poř. č.	Připomínkové místo	Číslo jednací	Článek	AO	Připomínka	Vyhodnocení
					cesta ptactva a vznik „stěny" z větrných elektráren nutí ptáky tyto trasy měnit, což zvyšuje jejich energetický výdej a stres. V předložené dokumentaci SEA zcela chybí relevantní terénní ornitologický průzkum, který by vyhodnotil sezónní výskyt a hustotu přeletů těchto druhů přes vymezené území. Bez těchto odborných podkladů nelze učinit kvalifikovaný závěr o přijatelnosti záměru. **V.6 Ohroženi povrchových vod a hydrologického režimu území:** Vymezené území AOV38 představuje významnou plochu pro zadržováni vody v krajině, která může přímo ovlivňovat hydrologickou stabilitu povodí řek Lubě a Lomničky. Výstavba větrných elektráren a doprovodné technické infrastruktury (příjezdové komunikace pro těžkou techniku, rozsáhlé manipulační a montážní plochy) může vést k plošnému záboru a silnému zhutněni půdy. Tento zásah může snižovat přirozenou schopnost území vsakovat srážkovou vodu a zvyšovat koeficient povrchového odtoku. Zrychlený odtok z takto rozsáhlých zpevněných ploch představuje riziko pro koryta obou zmíněných toků, kde může docházet k nárazovému přetíženi jejich kapacity, zvýšené erozi a následnému zhoršeni kvality vody v níže položených obcích. Zásadní riziko představuje již samotná fáze výstavby, kdy při rozsáhlých zemních pracích a zakládáni patek v citlivém vápencovém podloží může dojit k narušení či znečištěni kolektorů podzemních vod. Přítomnost těžké stavební mechanizace a manipulace s provozními hmotami a betonovými směsmi v blízkosti PP Svídovec představuje riziko úniku látek, které se v tomto typu propustného podloží mohou šířit velmi rychle. Dokumentace nedostatečně vyhodnocuje rizika spojená s přítomnosti technologických náplni (oleje, chladicí kapaliny) a zcela opomíjí krizové scénáře pro případ technické havárie či požáru, které by v této lokalitě mohly vést k ohroženi zdrojů podzemních vod. Vzhledem k absenci odborného hydrologického posouzeni vlivu výstavby i provozu na odtokové poměry a čistotu vod v dotčeném území nelze učinit kvalifikovaný závěr o přijatelnosti záměru. **V.7 Rozpor s prioritami umisťováni OZE (Směrnice RED III a zákon č. 183/2006 Sb. I 283/2021 Sb.)** Navržené vymezeni oblasti AOV38 je v přímém rozporu s evropskou směrnici RED III (2023/2413) a její probíhající transpozici do českého právního řádu (zejména v souvislosti se zákonem č. 458/2000 Sb., energetický zákon, a stavebním zákonem). Tato legislativa jasně definuje, že pro rozvoj obnovitelných zdrojů mají být prioritně využívány tzv. „akcelerační zóny", které jsou umisťovány na ekologicky zasažené plochy (brownfieldy, plochy u dálnic, průmyslové areály, degradované plochy). Lokalita AOV38 však sestává z dosud neporušených travnatých ploch, zemědělské půdy a především rozsáhlých lesních porostu. Umístěni větrných elektráren do těchto biologicky cenných lokalit je v zásadním rozporu s principem prioritního využívání antropogenně ovlivněných ploch. V dokumentaci není uvedena informace o konkrétním rozsahu (v hektarech) nezbytného trvalého i dočasného odlesněni Instalace moderních větrných elektráren vyžaduje vybudování extrémně širokých a zpevněných příjezdových koridorů pro nadrozměrnou techniku, stejně jako rozsáhlých manipulačních ploch. Plošné káceni lesu v této lokalitě může mít devastující dopady na stabilitu krajiny, které dokumentace dostatečně nereflektuje. Konkrétně může dojit k: > **Destrukci lesního mikroklimatu:** Vznik technických koridorů v souvislých lesních celcích narušuje přirozené migrační trasy a životní prostor lesní zvěře. > **Fragmentaci biotopů:** Vznik technických koridorů v souvislých lesních celcích narušuje přirozené migrační trasy a životní prostor lesní zvěře.	

Poř. č.	Připomínkové místo	Číslo jednací	Článek	AO	Připomínka	Vyhodnocení
					> **Trvalé ztrátě biodiverzity:** Odstraněni vzrostlých porostů představuje ztrátu, kterou nelze plnohodnotně kompenzovat náhradní výsadbou v jiné lokalitě z důvodu odlišných stanovištních podmínek Vzhledem k tomu, že dokumentace nekvantifikuje rozsah káceni ani nevyhodnocuje jeho sekundární vlivy na stabilitu lesních ekosystémů, nelze považovat záměr za dostatečně posouzený přípustný. **VI. Narušeni krajiny a životního prostředí** Navržené řešeni povede k: > zásadní změně krajinného rázu > narušeni horizontů a dálkových pohledů > vzniku bariér v krajině > narušeni ekologické konektivity > znehodnoceni zemědělské půdy > zničeni migračních tras živočichů Výška staveb 180 metrů vysokých staveb znamená nadregionální dopad. **VII. Dopady na obyvatele** Návrh nedostatečně řeší negativní vliv na: > hluk a nízkofrekvenční hluk > stroboskopický efekt světelné zatíženi > kvalitu bydlení > hodnotu nemovitosti Tyto **vlivy nejsou řádně vyhodnoceny.** **VIII. Kumulativní a systémové dopady** Není řešeno: > souběžné působeni více projektů > celkové zatíženi území > únosnost krajiny Hrozí **nevratná degradace území**. **IX. Absence variantního řešení** Není doloženo, že byly posuzovány jiné lokality a méně konfliktní varianty, jedná se o porušení základního principu plánováni. Nebyla rovněž posouzena tzv. nulová varianta (varianta 0), tedy stav území před realizaci záměru, což znemožňuje objektivní hodnoceni dopadů.	

Poř. č.	Připomínkové místo	Číslo jednací	Článek	AO	Připomínka	Vyhodnocení
					X. Vyloučeni EIA a nedostatečné posouzeni vlivů Navržené vymezeni akceleračních oblasti má zásadní dopad i z hlediska následného povolováni záměrů, neboť v těchto oblastech dochází k omezeni, resp. vyloučeni standardního posuzováni vlivů na životní prostředí (EIA). O to vyšší nároky musí být kladeny na kvalitu, úplnost a konkrétnost podkladů a vyhodnocení vlivů na životní prostředí již na úrovni tohoto návrhu, neboť územní opatřeni dle ZOZE nemůže plnohodnotně nahradit individuální posouzeni konkrétních záměru. Předložený návrh však tyto požadavky nenaplňuje, zejména postrádá dostatečné vyhodnoceni konkrétních lokálních dopadů, kumulativních vlivů vice záměrů v území a jejich dopadů na krajinný ráz, obytné prostředí a veřejné zdraví. **XI. Hlavní požadavek** Požaduji: 1) **Vyřazeni výše uvedené akcelerační oblasti z návrhu** nebo 2) Zároveň (pro případ, že nebude tomuto požadavku vyhověno) **požaduji, aby návrh změny č. 2 ÚRP ČR nebyl v této části schválen a byl vrácen k zásadnímu přepracování**, a to zejména po doplnění: o **Odborného hydrogeologického a hydrologického posouzení**, které vyhodnotí vliv základových konstrukci a zemních prací na vápencové podloží, režim podzemních vod a odtokové poměry v povodí toků Lubě a Lomnička. o **Kvantifikace rozsahu odlesněni (v ha) a posouzeni vlivu káceni na mikroklima a stabilitu ekosystému**; zároveň požaduji zdůvodněni přípustnosti zásahu do lesních celků, který je v přímém rozporu s prioritami umisťování OZE dle směrnice RED III (upřednostňováni antropogenně ovlivněných ploch před volnou krajinou a lesy). o Závazného stanoviska Úřadu pro civilní letectví a ŘLP, které prověří přímou kolizi s letištěm Brťov-Jeneč a bezpečnostními zónami letového provozu. o **Biologického posouzeni vlivu na Oboru Střela**, zejména s ohledem na wetfare chované zvěře, akustický tlak a stroboskopický efekt v uzavřeném areálu. o **Terénního biologického a ornitologického průzkumu** (minimálně ve dvou vegetačních obdobích), se zaměřením na předměty ochrany PP Svídovec a hnízdiště kriticky ohrožených druhu. o **Specifického hodnoceni vlivu na populace netopýrů**, zejména s ohledem na riziko mortality v důsledku barotraumatu a narušeni potravních biotopů. o **Posouzeni kumulativních vlivů v širším území**, které vyhodnotí souběžné působeni více projektů a celkovou únosnost krajiny z hlediska ekologické stability. o **Expertízy o zachováni funkčnosti dálkového migračního koridoru velké zvěře**, která prokáže, že nedojde k bariérovému efektu a vytlačeni zvěře z území v důsledku provozního hluku a vizuálního smogu VTE. o **Posouzení vlivu na krajinný ráz prostřednictvím fotovizualizací** z klíčových dominant (Květnice, Klucanina, rozhledna Babylon) a hodnoceni zásahu do dálkových pohledů. o **Právní a ekonomické analýzy dopadů na hodnotu nemovitostí a výkon vlastnických práv dotčených osob**, včetně jasného určeni odpovědnosti za vzniklou škodu při znehodnocení majetku.	

Poř. č.	Připomínkové místo	Číslo jednací	Článek	AO	Připomínka	Vyhodnocení
					○ **Zpracováni odborné hlukové studie a posouzeni vlivu na veřejné zdraví pro konkrétní vzdálenost 500-600 m** od obytné zástavby obce Rohozec. Tato studie má prokázat dodrženi hygienických limitů pro hluk a nízkofrekvenční infrazvuk u takto extrémně krátké Odstupové vzdálenosti. ○ **Posouzení stroboskopického efektu (míhání stínů)** pro nejbližší obytné objekty od vymezené AO. Vzhledem k extrémně nízké odstupové vzdálenosti (cca 500-600 m) a výšce staveb 185 m požaduji konkrétní výpočet předpokládaného počtu hodin expozice za rok a maximální délky trvání v minutách za den pro jednotlivé dotčené nemovitosti. Dokumentace by měla prokázat, jakým způsobem bude zajištěno nepřekročeni limitů stanovených v textové části Opatřeni obecné povahy. ○ **Odůvodnění stanoveni minimální odstupové vzdálenosti**, včetně vysvětleni, proč nebyl v rámci principu předběžné opatrnosti zvolen bezpečnější odstup od zastavěného území obce, který by eliminoval riziko ohroženi fyzického a psychického zdraví obyvatel. ○ **Doloženi srovnávací analýzy energetické výtěžnosti a větrného potenciálu**, která na základě dat VÚK a atlasu NEWA objektivně prokáže efektivitu záměru v AOV38 ve srovnáni s jinými lokalitami v ČR: požaduji zdůvodněni výběru této oblasti na úkor větrnějších či méně environmentálně konfliktních území s obdobnou větrností. ○ **Provedení testu přiměřenosti zásahu**, který vyhodnotí, zda předpokládany (nízký) energetický přínos v této lokalitě skutečně vyvažuje nevratné ekologické škody v podobě káceni lesů, záboru půdy a narušeni krajinného rázu. ○ **Doložení analýzy alternativ**, která prokáže reálné vyhledáváni a upřednostněni ploch v Národní databázi brownfieldů před dosud neporušeným přírodním prostředím. Do doby doplněni těchto podkladů nelze území považovat za způsobilé pro vymezeni akcelerační oblasti. Podané připomínky jsou blanketní, podatel si vymezuje právo připomínky doplnit ve lhůtě 15 dnu ode dne veřejného projednáni. **<u>XII. Závěr</u>** **Návrh v předložené podobě není dostatečně odůvodněný, není podložen odbornými daty, je v rozporu s právními předpisy ČR i EU a může mít závažné dopady na krajinu, životní prostředí i obyvatele, proto požaduji především vyřazeni Územního opatřeni k AOV38 z návrhu Změny č. 2 Územního rozvojového plánu ČR.** **Pro případ, že tomuto požadavku nebude vyhověno, požaduji zásadní přepracováni Návrhu Změny č. 2 ÚRP ČR tak, aby byl v souladu s právními předpisy a byly řádně vyhodnoceny jeho dopady.** **Žádám, aby tato připomínka byla řádně vypořádána v souladu se zákonem a aby bylo uvedeno konkrétní odůvodněni přijatého řešení.**	
10549.	Lesáková Michaela	MMR-48265-2026-81	99cb	AOV16	***<u>Připomínka občana k návrhu akcelerační oblasti AOV16</u>*** Jméno a příjmení: MICHAELA LESÁKOVÁ Podávám tímto připomínku k návrhu akcelerační oblasti AOVl6. **S návrhem AOV16 nesouhlasím.** Domnívám se, že navržené území není vhodné pro režim akcelerační oblasti a pro zrychlené povolování větrných elektráren. **1. Nedostatečné prověření území**	**Neakceptováno.** Vymezení akceleračních oblastí proběhlo na základě biologického posouzení konkrétního navrhovaného území podle § 11 odst. 3 resp. 4 ZOZE, jehož výsledky spolu s výsledky vyhodnocení vlivů na životní prostředí (SEA/VVURÚ, Příloha 5 k Z2 ÚRP) byly zapracovány do návrhu Změny č. 2 ÚRP; oblasti, u nichž autorizované osoby identifikovaly významné negativní nebo kumulativní vlivy, byly ze Z2 ÚRP vyloučeny (odůvodnění Z2 ÚRP). Zpracování VVURÚ odpovídá obsahem i strukturou

Poř. č.	Připomínkové místo	Číslo jednací	Článek	AO	Připomínka	Vyhodnocení
					Mám za to, že Ministerstvo pro místní rozvoj dostatečně neprověřilo skutečný stav území a nevyhodnotilo všechny důležité dopady návrhu. V podkladech podle mého názoru chybí: o dostatečné vyhodnocení vlivů na krajinu, o posouzení dopadů na okolní obce a obyvatele, o posouzení dopadů na přírodu a migraci zvířat, o i jasné vysvětlení, proč byla vybrána právě tato oblast. **2. Nevyřešené problémy jsou odkládány do budoucna** Vadí mi, že řada zásadních problémů má být řešena až v budoucích řízeních. Pokud stát sám připouští, že: o · budou potřeba další studie, o · další monitoring, o · a další doplnění podkladů, pak podle mého názoru není možné tvrdit, že je území pro akcelerační oblast dostatečně připravené. **3. Nedostatečná ochrana krajiny Podblanicka** Mám za to, že návrh podceňuje význam krajiny Podblanicka a okolí Blaníku. V podkladech podle mého názoru chybí poctivé vyhodnocení: o dopadů na krajinný ráz o dálkových pohledů, o turistického a rekreačního významu území, o i budoucí proměny celé krajiny. Nesouhlasím s tím, aby se tato část krajiny změnila v průmyslovou energetickou oblast. **4. Nedostatečná ochrana léčebného prostředí Kladrub** Vadí mi, že návrh dostatečně nechrání okolí Rehabilitačního ústavu Kladruby. Pro pacienty není okolní krajina jen kulisou, ale součástí léčby, rehabilitace a návratu do běžného života. Považuji za nepřijatelné, aby byly v blízkosti tohoto zařízení plánovány velmi vysoké větrné elektrárny bez důkladného posouzení dopadů na: o léčebné prostředí, o psychickou pohodu pacientů, o kvalitu života o i charakter okolní krajiny. Žádám proto, aby byla AOV16 z návrhu Změny č. 2 Územního rozvojového plánu ČR vypuštěna.	požadavkům přílohy č. 4 stavebního zákona; jde o hodnocení na úrovni koncepce, nikoli na úrovni konkrétních záměrů, a tomu odpovídá i míra podrobnosti použitých podkladů. Problematika krajinného rázu byla posuzována v rámci VVURÚ, a to jak z hlediska navrhovaného souboru akceleračních oblastí jako celku, tak pro jednotlivé oblasti v kartách akceleračních oblastí (viz příloha č. 2 vyhodnocení vlivů). Vliv na krajinný ráz byl jedním z důvodů, proč bylo 16 původně uvažovaných akceleračních oblastí z návrhu zcela vypuštěno a u 48 ze zbývajících 80 oblastí pro VTE byl snížen limit maximální výšky větrných elektráren. Krajinné hodnoty území v okolí akcelerační oblasti AOV16 – Trhový Štěpánov, včetně citlivosti krajiny Podblanicka, byly v rámci tohoto posouzení zohledněny. Záměry v akcelerační oblasti podléhají posouzení vlivů dle § 11 ZOZE v rámci jednotného environmentálního stanoviska; EIA dle zákona č. 100/2001 Sb. se pro záměry ve vymezených akceleračních oblastech nebude opakovaně vyhotovovat v rámci stavebního řízení (§ 11 odst. 5 ZOZE). Konkrétní záměry se nadále povolují v souladu se stavebním zákonem za podmínek stanovených v územním opatření. Požadavky na doplnění dalších odborných posouzení a podkladů do fáze pořizování Změny č. 2 ÚRP jsou nad rámec zákonných požadavků na dokumentaci územně rozvojového plánu; nezbytné podklady budou vyžadovány v navazujících řízeních při povolování konkrétních záměrů. Připomínka se týká rovněž ochrany léčebného prostředí Rehabilitačního ústavu Kladruby. Vymezení akcelerační oblasti AOV16 – Trhový Štěpánov nevylučuje zohlednění specifických požadavků na ochranu léčebného prostředí v podmínkách územního opatření a v navazujících řízeních. Pořizovatel si je vědom citlivosti tohoto tématu, avšak samotná blízkost zdravotnického zařízení není zákonným důvodem pro vypuštění akcelerační oblasti; konkrétní omezení budou řešena na úrovni povolování záměrů.
10550.	Podruh Pavel	MMR-48266-2026-81	99cu	AOV38	NÁVRHU ZMĚNY Č. 2 ÚZEMNÍHO ROZVOJOVÉHO PLÁNU NA UDRŽITELNÝ ROZVOJ ÚZEMÍ PŘIPOMÍNKY K NÁVRHŮM JEDNOTLIVÝCH ÚZEMNÍCH OPATŘENÍ K AKCELERAČNÍM OBLASTEM VYMEZENÝM V NÁVRHU ZMĚNY Č. 2 ÚZEMNÍHO ROZVOJOVÉHO PLÁNU	**Akceptováno.** Akcelerační oblast AOV38 – Rohozec byla vypuštěna.

Poř. č.	Připomínkové místo	Číslo jednací	Článek	AO	Připomínka	Vyhodnocení
					I. Úvod V souladu s možnosti uplatnit připomínky k návrhu Zrněny č. 2 Územního rozvojového plánu ČR (ÚRP ČR) podávám připomínku k vymezeni akcelerační oblasti pro rozvoj výroby energie z větrné energie. Územní opatřeni k **AOV38**. **Vymezeni území dotčeného připomínkami v Jihomoravském kraji:** - k.ú. 613011 Jeneč v obci Brťov-Jeneč (správní obvod obce s rozšířenou působnosti, dále jen „ORP", Blansko) - k.ú. 616010 Bukovice u Rohozce v obci Bukovice - k.ú. 739511 Rašov v obci Rašov - k.ú. 740454 Rohozec u Tišnova v obci Rohozec - k.ú. 762377 Šerkovice v obci Šerkovice - k.ú. 774634 Unín v obci Unín - k.ú. 792918 Zhoř u Rohozce v obci Zhoř (správní obvod ORP Tišnov) a současně na širší území, které může být navrženým řešením přímo či nepřímo ovlivněno. Připomínku podávám: jako osoba žijící v dotčeném území jako vlastník nemovitosti v dotčeném území jako osoba, která může být dotčena dopady návrhu (např. z hlediska krajiny, životního prostředí či kvality života) hospodařím na půdě ☒ jiné: *(prosím doplňte)* Do této lokality jezdíme velmi rádi s rodinou, do přírody, na procházky v lese, na houby. Rádi zde jezdíme na kolech a užíváme si krásné čisté okolí a klid venkova. Jedná se o území s významnými krajinnými, přírodními a obytnými hodnotami, které nejsou návrhem dostatečně respektovány.	

Poř. č.	Připomínkové místo	Číslo jednací	Článek	AO	Připomínka	Vyhodnocení
					S návrhem týkajícím se Územního opatřeni k AOV38. **nesouhlasím** a požaduji jeho **vyřazení nebo zásadní přepracování**, neboť vykazuje závažné nedostatky z hlediska zákonnosti, ochrany životního prostředí I dopadů na obyvatele v dané oblasti. **II. Zákonnost a nesoulad s právními předpisy ČR** **1) Rozpor se zákonem č. 500/2004 Sb., správní řád** > § 3 - nebyl zjištěn stav bez důvodných pochybnosti > § 68 - nedostatečné odůvodněni Návrh **je nepřezkoumatelný**, protože neobsahuje konkrétní podklady pro dané území. **2) Rozpor se zákonem č. 100/2001 Sb. (EIA/SEA),** chybí posouzeni: > kumulativních vlivů > variantního řešeni > konkrétních dopadů na území Dokumentace SEA **je neúplná a věcně nedostatečná.** **3) Rozpor se zákonem č. 114/1992 Sb. (ochrana přírody a krajiny)** > ohroženi krajinného rázu (§ 12) > narušeni ekologické stability > zásah do biotopů a migračních tras **4) Rozpor se stavebním zákonem** > § 18 a § 19 - ochrana hodnot území > požadavek na udržitelný rozvoj Návrh představuje industrializaci volné krajiny **bez dostatečného odůvodnění**. **III. Nesoulad s právem Evropské unie**	

Poř. č.	Připomínkové místo	Číslo jednací	Článek	AO	Připomínka	Vyhodnocení
					1) Směrnice o ptácích (2009/147/ES) a o stanovištích (92/43/EHS) > nelze vyloučit negativní vliv na chráněné druhy > chybí dostatečné biologické podklady **Rozpor** s požadavkem vyloučeni významného vlivu. **2) Směrnice EIA (2011/92/EU)** > nedostatečné zapojeni veřejnosti > nedostatečné vyhodnoceni vlivů **3) Směrnice RED III (2023/2413)** nebyla doložena priorita využití: > zastavěných ploch > brownfieldů > technicky narušených území Vymezeni ve volné krajině je v **rozporu s principem minimalizace dopadů.** **4) Princip předběžné opatrnosti (Čl. 191 SFEU)** Politika Unie v oblasti životního prostředí přispívá k sledování následujících cílů: > zachování, ochrana a zlepšováni kvality životního prostředí, > ochrana lidského zdraví, > uvážlivé a racionální využíváni přírodních zdrojů, **5) Evropská úmluva o krajině (European Landscape Convention), ETS No. 176** > nedostatečná ochrana krajiny jako základní složky životního prostředí > ignorováni charakteru území > nedostatečné zapojeni veřejnosti do rozhodováni o zásazích do krajiny	

Poř. č.	Připomínkové místo	Číslo jednací	Článek	AO	Připomínka	Vyhodnocení
					6) Aarhuská úmluva (Convention on Access to Information, Public Participation in Decision-making and Access to Justice in Environmental Matters), 1998 > omezeni práva veřejnosti na informace > omezeni účasti veřejnosti na rozhodovacích procesech (pouze formální zapojeni) > omezeni práva veřejnosti na přistup k právní ochraně v záležitostech životního prostředí **<u>IV. Procesní a metodické nedostatky návrhu SEA a podkladů</u>** > absence terénních biologických průzkumů > práce pouze s mapovými podklady (nedostatečné) > chybí reálná data o výskytu druhů > variantní řešeni > posouzeni vlivu na zdraví Bez těchto podkladu **nelze učinit kvalifikovaný závěr**. **<u>V. Odborné nedostatky vymezení AOV38</u>** **V.1 Kolize s bezpečnosti leteckého provozu a plochou pro SLZ** Navržená oblast AOV38 vykazuje přímý geografický a výškový střet s aktivně využívanou plochou pro sportovní létající zařízeni (SLZ) Brťov-Jeneč. AO zasahuje do koridoru prováděni jižního letištního okruhu. Umístěni výškových staveb v tomto prostoru představuje nepřijatelné bezpečnostní riziko pro letový provoz a je v přímém rozporu se stávajícím využitím vzdušného prostoru v dané lokalitě > Absence nezbytných odborných stanovisek (k vymezeni AO zcela chybí nebo nebylo veřejnosti předloženo vyjádření klíčových institucí hájících bezpečnost vzdušného prostoru - Úřadu pro civilní letectví, Řízeni letového provozu a Provozovatele plochy pro SLZ Brťov – Jeneč). Absence těchto podkladu činí návrh v části AOV38 nepřezkoumatelným a v rozporu se zásadou zjištěni stavu věci bez důvodných pochybnosti. **V.2 Ohroženi Přírodní památky (PP) Svídovec a biodiverzity území** Navržená oblast AOV38 se nachází v přímém vizuálním a ekologickém kontaktu s Přírodní památkou (PP) Svídovec. Přestože se akcelerační oblast s chráněným územím plošně nepřekrývá, její realizace představuje nepřípustné riziko pro předměty ochrany PP Svídovec v důsledku kumulativních a synergických vlivů, které zasahuji do širšího okolí bez ohledu na formální hranice chráněného území: > **Zásah do hydrogeologie a vodního režimu:** ymezená akcelerační oblast AOV38 a PP Svídovec tvoří z hlediska geomorfologie a hydrologie jeden funkční celek v rámci povodí potoka Lubě (č. h. p. 4-15-02-054). Vzhledem k masivnímu charakteru základových konstrukci VTE (stovky tun betonu a oceli zasahující do hloubky podloží) existuje důvodné riziko narušeni puklinových systémů podzemních vod.	

Poř. č.	Připomínkové místo	Číslo jednací	Článek	AO	Připomínka	Vyhodnocení
					Tato změna může vést k destabilizaci vlhkostních poměrů v PP Svídovec, na které je existenčně vázána vzácná Mra (např. Botrychium lunaria). Dokumentace SEA zcela postrádá odborné posouzeni těchto hydrologických vazeb, což činí návrh v této části nepřezkoumatelným. > **Ohroženi vzácné flóry a změna mikroklimatu:** Existence unikátních vápnomilných společenstev PP Svídovec, zejména kriticky citlivé vratičky měsíční (Botrychium lunaria), medovníku meduňkolistého, vemeníku dvoulistého a lilie zlatohlavé, je přímo závislá na stabilním mikroklimatu lokality. Turbulence a míchání vzdušných mas rotory VTE o výšce 185 m v dosahu chráněného území způsobuji zvýšený výpar a změny teploty přízemních vrstev vzduchu. Tyto mikroklimatické anomálie mohou vést k vysušováni stanovišť a degradaci vzácných fytocenóz. Předložená dokumentace SEA zcela postrádá expertní posouzeni vlivu těchto změn na konkrétní předměty ochrany PP, což činí návrh v této části neodborným a neúplným. > **Vliv na chráněnou faunu (netopýři a hmyz):** Umístěni výškových staveb o celkové výšce 185 m do území, které je s PP Svídovec úzce ekologicky propojeno, představuje potenciální riziko zvýšené mortality chráněných druhů letounu (netopýrů) v důsledku barotrauma. Vzhledem k tomu, že PP Svídovec plní funkci klíčového úkrytu (refugia) a okolní plochy v AOV38 slouží jako nezbytný potravní biotop, lze důvodně předpokládat negativní ovlivněni životního cyklu dotčených populaci a vznik bariérového efektu pro ptactvo a hmyz. Dokumentace SEA tato rizika a funkční ekosystémové vazby v krajině zcela opomíjí a nepředkládá relevantní odborné podklady, které by tato rizika mohly spolehlivě vyvrátit. > Narušení krajinného rázu a integrity území: Návrh nerespektuje vizuální integritu dominanty PP Svídovec. Vztyčeni průmyslových objektů o výšce 185 m v bezprostředním pohledovém horizontu této přírodní památky drasticky znehodnocuje její estetický a krajinotvorný význam. Vzhledem k extrémnímu výškovému parametru staveb dochází k narušeni krajinného rázu v celém dotčeném území, přičemž vzdálenost jednotek kilometrů je pro eliminaci tohoto negativního vizuálního ovlivněni zcela nedostatečná. Dokumentace SEA tato rizika a funkční ekosystémové vazby v krajině zcela opomíjí a nepředkládá relevantní odborné podklady, které by tato rizika mohly spolehlivě vyvrátit. Vzhledem k absenci relevantních odborných podkladů k výše uvedeným bodům nelze v této fázi učinit kvalifikovaný závěr o přijatelnosti lokality AOV38. **V.3 Rozpor vymezeni s ochranou dálkového migračního koridoru:** Návrh textové části Opatřeni obecné povahy (OOP) stanovuje jako závaznou podmínku, že záměry OZE budou umisťovány mimo plochy a koridory územního systému ekologické stability a mimo regionální a nadregionální biokoridory. Navržené plošné vymezeni akcelerační oblasti AOV38 Rohozec je však s touto vlastni podmínkou v přímém věcném rozporu, neboť" do své plochy zahrnuje a přímo protíná zákonem chráněný dálkový migrační koridor. Předpoklad, že funkčnost koridoru lze zachovat pouhou lokalizací paty stožárů mimo jeho osu, je z odborného hlediska neudržitelný. Vzhledem k celkovým parametrům VTE (výška 185 m) a jejich kumulativnímu akustickému a vizuálnímu vlivu může dojit k faktickému zablokováni migrační prostupnosti a znehodnoceni celého segmentu DMK.	

Poř. č.	Připomínkové místo	Číslo jednací	Článek	AO	Připomínka	Vyhodnocení
					Vymezeni akcelerační oblasti v takto definovaném střetu s dálkovým migračním koridorem zakládá vnitřní rozpor v návrhu OOP, pročež nelze bez doplňujících odborných studií učinit kvalifikovaný závěr o přijatelnosti lokality. **V.4 Ohroženi funkčnosti Obory Střela:** Navržená oblast AOV38 se nachází v bezprostřední blízkosti (cca 600 m) trvale oploceného areálu Obory Střela, sloužícího k intenzivnímu chovu mufloni a daňčí zvěře. Vzhledem k tomu, že zvěř v uzavřené oboře nemá možnost přirozeného úniku před hlukem, infrazvukem a stroboskopickým efektem rotorů, představuje provoz VTE o výšce 185 m extrémní biologickou zátěž a riziko chronického stresu chovaných populaci. Umístěni takto rozměrných staveb vedle chovného areálu přímo znehodnocuje dlouhodobý hospodářský záměr a investice do správy tohoto území. Absence vyhodnoceni vlivů na toto specifické hospodaření v krajině a pohodu zvířat (welfare) znemožňuje objektivní posouzeni přijatelnosti záměru. **V.5 Ohroženi ptactva a jeho migračních tras:** Vymezené území AOV38 a přilehlá PP Svídovec Noří funkční celek, který je domovem řady chráněných druhů ptactva, pro které větrné elektrárny představuji přímé ohroženi kolizemi s rotory i nepřímé riziko v podobě ztráty biotopu. V tomto území je potvrzen výskyt a hnízdění druhů s velkým akčním rádiem, jako je včelojed lesní, luňák červený nebo čáp černý, pro které představuji rotory o výšce 185 m v otevřené krajině fatální riziko při lovu. Okolní smíšené a listnaté lesy jsou zároveň klíčovým hnízdním biotopem silně ohroženého krutihlava obecného (Jynx torquilla) a lejska bělokrkého (Ficedula albicollis). Pro tyto lesní druhy představuje provoz VTE v bezprostřední blízkosti porostů trvalý rušivý faktor v podobě hluku a vizuálního smogu, který může vést k opuštěni hnízdišť". Celá oblast navíc slouží jako lokální tahová cesta ptactva a vznik „stěny" z větrných elektráren nutí ptáky tyto trasy měnit, což zvyšuje jejich energetický výdej a stres. V předložené dokumentaci SEA zcela chybí relevantní terénní ornitologický průzkum, který by vyhodnotil sezónní výskyt a hustotu přeletů těchto druhů přes vymezené území. Bez těchto odborných podkladů nelze učinit kvalifikovaný závěr o přijatelnosti záměru. **V.6 Ohroženi povrchových vod a hydrologického režimu území:** Vymezené území AOV38 představuje významnou plochu pro zadržováni vody v krajině, která může přímo ovlivňovat hydrologickou stabilitu povodí řek Lubě a Lomničky. Výstavba větrných elektráren a doprovodné technické infrastruktury (příjezdové komunikace pro těžkou techniku, rozsáhlé manipulační a montážní plochy) může vést k plošnému záboru a silnému zhutněni půdy. Tento zásah může snižovat přirozenou schopnost území vsakovat srážkovou vodu a zvyšovat koeficient povrchového odtoku. Zrychlený odtok z takto rozsáhlých zpevněných ploch představuje riziko pro koryta obou zmíněných toků, kde může docházet k nárazovému přetíženi jejich kapacity, zvýšené erozi a následnému zhoršeni kvality vody v níže položených obcích. Zásadní riziko představuje již samotná fáze výstavby, kdy při rozsáhlých zemních pracích a zakládáni patek v citlivém vápencovém podloží může dojit k narušení či znečištěni kolektorů podzemních vod. Přítomnost těžké stavební mechanizace a manipulace s provozními hmotami a betonovými směsmi v blízkosti PP Svídovec představuje riziko úniku látek, které se v tomto typu propustného podloží mohou šířit velmi rychle. Dokumentace nedostatečně vyhodnocuje rizika spojená s přítomnosti technologických náplni (oleje, chladicí kapaliny) a zcela opomíjí krizové scénáře pro případ technické havárie či požáru, které by v této lokalitě mohly vést k ohroženi zdrojů podzemních vod.	

Poř. č.	Připomínkové místo	Číslo jednací	Článek	AO	Připomínka	Vyhodnocení
					Vzhledem k absenci odborného hydrologického posouzeni vlivu výstavby i provozu na odtokové poměry a čistotu vod v dotčeném území nelze učinit kvalifikovaný závěr o přijatelnosti záměru. **V.7 Rozpor s prioritami umisťováni OZE (Směrnice RED III a zákon č. 183/2006 Sb. I 283/2021 Sb.)** Navržené vymezeni oblasti AOV38 je v přímém rozporu s evropskou směrnici RED III (2023/2413) a její probíhající transpozici do českého právního řádu (zejména v souvislosti se zákonem č. 458/2000 Sb., energetický zákon, a stavebním zákonem). Tato legislativa jasně definuje, že pro rozvoj obnovitelných zdrojů mají být prioritně využívány tzv. „akcelerační zóny", které jsou umisťovány na ekologicky zasažené plochy (brownfieldy, plochy u dálnic, průmyslové areály, degradované plochy). Lokalita AOV38 však sestává z dosud neporušených travnatých ploch, zemědělské půdy a především rozsáhlých lesních porostu. Umístěni větrných elektráren do těchto biologicky cenných lokalit je v zásadním rozporu s principem prioritního využívání antropogenně ovlivněných ploch. V dokumentaci není uvedena informace o konkrétním rozsahu (v hektarech) nezbytného trvalého i dočasného odlesněni Instalace moderních větrných elektráren vyžaduje vybudování extrémně širokých a zpevněných příjezdových koridorů pro nadrozměrnou techniku, stejně jako rozsáhlých manipulačních ploch. Plošné káceni lesu v této lokalitě může mít devastující dopady na stabilitu krajiny, které dokumentace dostatečně nereflektuje. Konkrétně může dojit k: > **Destrukci lesního mikroklimatu:** Vznik technických koridorů v souvislých lesních celcích narušuje přirozené migrační trasy a životní prostor lesní zvěře. > **Fragmentaci biotopů:** Vznik technických koridorů v souvislých lesních celcích narušuje přirozené migrační trasy a životní prostor lesní zvěře. > **Trvalé ztrátě biodiverzity:** Odstraněni vzrostlých porostů představuje ztrátu, kterou nelze plnohodnotně kompenzovat náhradní výsadbou v jiné lokalitě z důvodu odlišných stanovištních podmínek Vzhledem k tomu, že dokumentace nekvantifikuje rozsah káceni ani nevyhodnocuje jeho sekundární vlivy na stabilitu lesních ekosystémů, nelze považovat záměr za dostatečně posouzený přípustný. **VI. Narušeni krajiny a životního prostředí** Navržené řešeni povede k: > zásadní změně krajinného rázu > narušeni horizontů a dálkových pohledů > vzniku bariér v krajině > narušeni ekologické konektivity > znehodnoceni zemědělské půdy > zničeni migračních tras živočichů Výška staveb 180 metrů vysokých staveb znamená nadregionální dopad. **VII. Dopady na obyvatele** Návrh nedostatečně řeší negativní vliv na: > hluk a nízkofrekvenční hluk	

Poř. č.	Připomínkové místo	Číslo jednací	Článek	AO	Připomínka	Vyhodnocení
					> stroboskopický efekt světelné zatíženi > kvalitu bydlení > hodnotu nemovitosti Tyto **vlivy nejsou řádně vyhodnoceny.** **<u>VIII. Kumulativní a systémové dopady</u>** Není řešeno: > souběžné působeni více projektů > celkové zatíženi území > únosnost krajiny Hrozí **nevratná degradace území**. **<u>IX. Absence variantního řešení</u>** Není doloženo, že byly posuzovány jiné lokality a méně konfliktní varianty, jedná se o porušení základního principu plánováni. Nebyla rovněž posouzena tzv. nulová varianta (varianta 0), tedy stav území před realizaci záměru, což znemožňuje objektivní hodnoceni dopadů. **<u>X. Vyloučeni EIA a nedostatečné posouzeni vlivů</u>** Navržené vymezeni akceleračních oblasti má zásadní dopad i z hlediska následného povolováni záměrů, neboť v těchto oblastech dochází k omezeni, resp. vyloučeni standardního posuzováni vlivů na životní prostředí (EIA). O to vyšší nároky musí být kladeny na kvalitu, úplnost a konkrétnost podkladů a vyhodnocení vlivů na životní prostředí již na úrovni tohoto návrhu, neboť územní opatřeni dle ZOZE nemůže plnohodnotně nahradit individuální posouzeni konkrétních záměru. Předložený návrh však tyto požadavky nenaplňuje, zejména postrádá dostatečné vyhodnoceni konkrétních lokálních dopadů, kumulativních vlivů vice záměrů v území a jejich dopadů na krajinný ráz, obytné prostředí a veřejné zdraví. **<u>XI. Hlavní požadavek</u>** Požaduji: 1) **Vyřazeni výše uvedené akcelerační oblasti z návrhu** nebo 2) Zároveň (pro případ, že nebude tomuto požadavku vyhověno) **požaduji, aby návrh změny č. 2 ÚRP ČR nebyl v této části schválen a byl vrácen k zásadnímu přepracování**, a to zejména po doplnění:	

Poř. č.	Připomínkové místo	Číslo jednací	Článek	AO	Připomínka	Vyhodnocení
					○ **Odborného hydrogeologického a hydrologického posouzení**, které vyhodnotí vliv základových konstrukci a zemních prací na vápencové podloží, režim podzemních vod a odtokové poměry v povodí toků Lubě a Lomnička. ○ **Kvantifikace rozsahu odlesněni (v ha) a posouzeni vlivu káceni na mikroklima a stabilitu ekosystému**; zároveň požaduji zdůvodněni přípustnosti zásahu do lesních celků, který je v přímém rozporu s prioritami umisťování OZE dle směrnice RED III (upřednostňováni antropogenně ovlivněných ploch před volnou krajinou a lesy). ○ Závazného stanoviska Úřadu pro civilní letectví a ŘLP, které prověří přímou kolizi s letištěm Brťov-Jeneč a bezpečnostními zónami letového provozu. ○ **Biologického posouzeni vlivu na Oboru Střela**, zejména s ohledem na wetfare chované zvěře, akustický tlak a stroboskopický efekt v uzavřeném areálu. ○ **Terénního biologického a ornitologického průzkumu** (minimálně ve dvou vegetačních obdobích), se zaměřením na předměty ochrany PP Svídovec a hnízdiště kriticky ohrožených druhu. ○ **Specifického hodnoceni vlivu na populace netopýrů**, zejména s ohledem na riziko mortality v důsledku barotraumatu a narušeni potravních biotopů. ○ **Posouzeni kumulativních vlivů v širším území**, které vyhodnotí souběžné působeni více projektů a celkovou únosnost krajiny z hlediska ekologické stability. ○ **Expertízy o zachováni funkčnosti dálkového migračního koridoru velké zvěře**, která prokáže, že nedojde k bariérovému efektu a vytlačeni zvěře z území v důsledku provozního hluku a vizuálního smogu VTE. ○ **Posouzení vlivu na krajinný ráz prostřednictvím fotovizualizací** z klíčových dominant (Květnice, Klucanina, rozhledna Babylon) a hodnoceni zásahu do dálkových pohledů. ○ **Právní a ekonomické analýzy dopadů na hodnotu nemovitostí a výkon vlastnických práv dotčených osob**, včetně jasného určeni odpovědnosti za vzniklou škodu při znehodnocení majetku. ○ **Zpracováni odborné hlukové studie a posouzeni vlivu na veřejné zdraví pro konkrétní vzdálenost 500-600 m** od obytné zástavby obce Rohozec. Tato studie má prokázat dodrženi hygienických limitů pro hluk a nízkofrekvenční infrazvuk u takto extrémně krátké Odstupové vzdálenosti. ○ **Posouzení stroboskopického efektu (míhání stínů)** pro nejbližší obytné objekty od vymezené AO. Vzhledem k extrémně nízké odstupové vzdálenosti (cca 500-600 m) a výšce staveb 185 m požaduji konkrétní výpočet předpokládaného počtu hodin expozice za rok a maximální délky trvání v minutách za den pro jednotlivé dotčené nemovitosti. Dokumentace by měla prokázat, jakým způsobem bude zajištěno nepřekročeni limitů stanovených v textové části Opatřeni obecné povahy. ○ **Odůvodnění stanoveni minimální odstupové vzdálenosti**, včetně vysvětleni, proč nebyl v rámci principu předběžné opatrnosti zvolen bezpečnější odstup od zastavěného území obce, který by eliminoval riziko ohroženi fyzického a psychického zdraví obyvatel. ○ **Doloženi srovnávací analýzy energetické výtěžnosti a větrného potenciálu**, která na základě dat VÚK a atlasu NEWA objektivně prokáže efektivitu záměru v AOV38 ve srovnáni s jinými lokalitami v ČR: požaduji zdůvodněni výběru této oblasti na úkor větrnějších či méně environmentálně konfliktních území s obdobnou větrností. ○ **Provedení testu přiměřenosti zásahu**, který vyhodnotí, zda předpokládaný (nízký) energetický přínos v této lokalitě skutečně vyvažuje nevratné ekologické škody v podobě káceni lesů, záboru půdy a narušeni krajinného rázu. ○ **Doložení analýzy alternativ**, která prokáže reálné vyhledáváni a upřednostněni ploch v Národní databázi brownfieldů před dosud neporušeným přírodním prostředím. Do doby doplněni těchto podkladů nelze území považovat za způsobilé pro vymezeni akcelerační oblasti.	

Poř. č.	Připomínkové místo	Číslo jednací	Článek	AO	Připomínka	Vyhodnocení
					Podané připomínky jsou blanketní, podatel si vymezuje právo připomínky doplnit ve lhůtě 15 dnu ode dne veřejného projednáni. **<u>XII. Závěr</u>** **Návrh v předložené podobě není dostatečně odůvodněný, není podložen odbornými daty, je v rozporu s právními předpisy ČR i EU a může mít závažné dopady na krajinu, životní prostředí i obyvatele, proto požaduji především vyřazeni Územního opatřeni k AOV38 z návrhu Změny č. 2 Územního rozvojového plánu ČR.** **Pro případ, že tomuto požadavku nebude vyhověno, požaduji zásadní přepracováni Návrhu Změny č. 2 ÚRP ČR tak, aby byl v souladu s právními předpisy a byly řádně vyhodnoceny jeho dopady.** **Žádám, aby tato připomínka byla řádně vypořádána v souladu se zákonem a aby bylo uvedeno konkrétní odůvodněni přijatého řešení.**	
10551.	Velíšek David	MMR-48267-2026-81	99cu	AOV38	PŘIPOMÍNKY K VYHODNOCENÍ VLIVŮ NÁVRHU ZMĚNY Č. 2 ÚZEMNÍHO ROZVOJOVÉHO PLÁNU NA UDRŽITELNÝ ROZVOJ ÚZEMÍ PŘIPOMÍNKY K NÁVRHŮM JEDNOTLIVÝCH ÚZEMNÍCH OPATŘENÍ K AKCELERAČNÍM OBLASTEM VYMEZENÝM V NÁVRHU ZMĚNY Č. 2 ÚZEMNÍHO ROZVOJOVÉHO PLÁNU **<u>I. Úvod</u>** V souladu s možnosti uplatnit připomínky k návrhu Zrněny č. 2 Územního rozvojového plánu ČR (ÚRP ČR) podávám připomínku k vymezeni akcelerační oblasti pro rozvoj výroby energie z větrné energie. Územní opatřeni k **AOV38**. **Vymezeni území dotčeného připomínkami v Jihomoravském kraji:** - k.ú. 613011 Jeneč v obci Brťov-Jeneč (správní obvod obce s rozšířenou působnosti, dále jen „ORP", Blansko) - k.ú. 616010 Bukovice u Rohozce v obci Bukovice - k.ú. 739511 Rašov v obci Rašov - k.ú. 740454 Rohozec u Tišnova v obci Rohozec - k.ú. 762377 Šerkovice v obci Šerkovice - k.ú. 774634 Unín v obci Unín - k.ú. 792918 Zhoř u Rohozce v obci Zhoř (správní obvod ORP Tišnov) a současně na širší území, které může být navrženým řešením přímo či nepřímo ovlivněno.	**Akceptováno.** Akcelerační oblast AOV38 – Rohozec byla vypuštěna.

Poř. č.	Připomínkové místo	Číslo jednací	Článek	AO	Připomínka	Vyhodnocení
					Připomínku podávám: jako osoba žijící v dotčeném území jako vlastník nemovitosti v dotčeném území jako osoba, která může být dotčena dopady návrhu (např. z hlediska krajiny, životního prostředí či kvality života) hospodařím na půdě ☒ jiné: Do této oblasti velmi často jezdívám do přírody s partnerkou a se psem. Je to klidná oblast a rád bych, aby to tak zůstalo. Procházky v této přírodě jsou velmi krásné. Jedná se o území s významnými krajinnými, přírodními a obytnými hodnotami, které nejsou návrhem dostatečně respektovány. S návrhem týkajícím se Územního opatření k AOV38. **nesouhlasím** a požaduji jeho **vyřazení nebo zásadní přepracování**, neboť vykazuje závažné nedostatky z hlediska zákonnosti, ochrany životního prostředí I dopadů na obyvatele v dané oblasti. **II. Zákonnost a nesoulad s právními předpisy ČR** **1) Rozpor se zákonem č. 500/2004 Sb., správní řád** > § 3 - nebyl zjištěn stav bez důvodných pochybnosti > § 68 - nedostatečné odůvodněni Návrh **je nepřezkoumatelný**, protože neobsahuje konkrétní podklady pro dané území. **2) Rozpor se zákonem č. 100/2001 Sb. (EIA/SEA),** chybí posouzeni: > kumulativních vlivů > variantního řešeni > konkrétních dopadů na území Dokumentace SEA **je neúplná a věcně nedostatečná.** **3) Rozpor se zákonem č. 114/1992 Sb. (ochrana přírody a krajiny)**	

Poř. č.	Připomínkové místo	Číslo jednací	Článek	AO	Připomínka	Vyhodnocení
					> ohroženi krajinného rázu (§ 12) > narušeni ekologické stability > zásah do biotopů a migračních tras **4) Rozpor se stavebním zákonem** > § 18 a § 19 - ochrana hodnot území > požadavek na udržitelný rozvoj Návrh představuje industrializaci volné krajiny **bez dostatečného odůvodnění**. **III. Nesoulad s právem Evropské unie** **1) Směrnice o ptácích (2009/147/ES) a o stanovištích (92/43/EHS)** > nelze vyloučit negativní vliv na chráněné druhy > chybí dostatečné biologické podklady **Rozpor** s požadavkem vyloučeni významného vlivu. **2) Směrnice EIA (2011/92/EU)** > nedostatečné zapojeni veřejnosti > nedostatečné vyhodnoceni vlivů **3) Směrnice RED III (2023/2413)** nebyla doložena priorita využití: > zastavěných ploch > brownfieldů > technicky narušených území Vymezeni ve volné krajině je v **rozporu s principem minimalizace dopadů.** **4) Princip předběžné opatrnosti (Čl. 191 SFEU)**	

Poř. č.	Připomínkové místo	Číslo jednací	Článek	AO	Připomínka	Vyhodnocení
					Politika Unie v oblasti životního prostředí přispívá k sledování následujících cílů: > zachování, ochrana a zlepšováni kvality životního prostředí, > ochrana lidského zdraví, > uvážlivé a racionální využíváni přírodních zdrojů, **5) Evropská úmluva o krajině (European Landscape Convention), ETS No. 176** > nedostatečná ochrana krajiny jako základní složky životního prostředí > ignorováni charakteru území > nedostatečné zapojeni veřejnosti do rozhodováni o zásazích do krajiny **6) Aarhuská úmluva (Convention on Access to Information, Public Participation in Decision-making and Access to Justice in Environmental Matters), 1998** > omezeni práva veřejnosti na informace > omezeni účasti veřejnosti na rozhodovacích procesech (pouze formální zapojeni) > omezeni práva veřejnosti na přistup k právní ochraně v záležitostech životního prostředí **IV. Procesní a metodické nedostatky návrhu SEA a podkladů** > absence terénních biologických průzkumů > práce pouze s mapovými podklady (nedostatečné) > chybí reálná data o výskytu druhů > variantní řešeni > posouzeni vlivu na zdraví Bez těchto podkladu **nelze učinit kvalifikovaný závěr**. **V. Odborné nedostatky vymezení AOV38** **V.1 Kolize s bezpečnosti leteckého provozu a plochou pro SLZ** Navržená oblast AOV38 vykazuje přímý geografický a výškový střet s aktivně využívanou plochou pro sportovní létající zařízeni (SLZ) Brťov-Jeneč. AO zasahuje do koridoru prováděni jižního letištního okruhu. Umístěni výškových staveb v tomto prostoru představuje nepřijatelné bezpečnostní riziko pro letový provoz a je v přímém rozporu se stávajícím využitím vzdušného prostoru v dané lokalitě	

Poř. č.	Připomínkové místo	Číslo jednací	Článek	AO	Připomínka	Vyhodnocení
					> Absence nezbytných odborných stanovisek (k vymezeni AO zcela chybí nebo nebylo veřejnosti předloženo vyjádření klíčových institucí hájících bezpečnost vzdušného prostoru - Úřadu pro civilní letectví, Řízeni letového provozu a Provozovatele plochy pro SLZ Brťov – Jeneč). Absence těchto podkladu činí návrh v části AOV38 nepřezkoumatelným a v rozporu se zásadou zjištěni stavu věci bez důvodných pochybnosti. **V.2 Ohroženi Přírodní památky (PP) Svídovec a biodiverzity území** Navržená oblast AOV38 se nachází v přímém vizuálním a ekologickém kontaktu s Přírodní památkou (PP) Svídovec. Přestože se akcelerační oblast s chráněným územím plošně nepřekrývá, její realizace představuje nepřípustné riziko pro předměty ochrany PP Svídovec v důsledku kumulativních a synergických vlivů, které zasahuji do širšího okolí bez ohledu na formální hranice chráněného území: > **Zásah do hydrogeologie a vodního režimu:** ymezená akcelerační oblast AOV38 a PP Svídovec tvoří z hlediska geomorfologie a hydrologie jeden funkční celek v rámci povodí potoka Lubě (č. h. p. 4-15-02-054). Vzhledem k masivnímu charakteru základových konstrukci VTE (stovky tun betonu a oceli zasahující do hloubky podloží) existuje důvodné riziko narušeni puklinových systémů podzemních vod. Tato změna může vést k destabilizaci vlhkostních poměrů v PP Svídovec, na které je existenčně vázána vzácná Mra (např. Botrychium lunaria). Dokumentace SEA zcela postrádá odborné posouzeni těchto hydrologických vazeb, což činí návrh v této části nepřezkoumatelným. > **Ohroženi vzácné flóry a změna mikroklimatu:** Existence unikátních vápnomilných společenstev PP Svídovec, zejména kriticky citlivé vratičky měsíční (Botrychium lunaria), medovníku meduňkolistého, vemeníku dvoulistého a lilie zlatohlavé, je přímo závislá na stabilním mikroklimatu lokality. Turbulence a míchání vzdušných mas rotory VTE o výšce 185 m v dosahu chráněného území způsobuji zvýšený výpar a změny teploty přízemních vrstev vzduchu. Tyto mikroklimatické anomálie mohou vést k vysušováni stanovišť a degradaci vzácných fytocenóz. Předložená dokumentace SEA zcela postrádá expertní posouzeni vlivu těchto změn na konkrétní předměty ochrany PP, což činí návrh v této části neodborným a neúplným. > **Vliv na chráněnou faunu (netopýři a hmyz):** Umístěni výškových staveb o celkové výšce 185 m do území, které je s PP Svídovec úzce ekologicky propojeno, představuje potenciální riziko zvýšené mortality chráněných druhů letounu (netopýrů) v důsledku barotrauma. Vzhledem k tomu, že PP Svídovec plní funkci klíčového úkrytu (refugia) a okolní plochy v AOV38 slouží jako nezbytný potravní biotop, lze důvodně předpokládat negativní ovlivněni životního cyklu dotčených populaci a vznik bariérového efektu pro ptactvo a hmyz. Dokumentace SEA tato rizika a funkční ekosystémové vazby v krajině zcela opomíjí a nepředkládá relevantní odborné podklady, které by tato rizika mohly spolehlivě vyvrátit. > **Narušení krajinného rázu a integrity území:** Návrh nerespektuje vizuální integritu dominanty PP Svídovec. Vztyčeni průmyslových objektů o výšce 185 m v bezprostředním pohledovém horizontu této přírodní památky drasticky znehodnocuje její estetický a krajinotvorný význam. Vzhledem k extrémnímu výškovému parametru staveb dochází k narušeni krajinného rázu v celém dotčeném území, přičemž vzdálenost jednotek kilometrů je pro eliminaci tohoto negativního vizuálního ovlivněni zcela nedostatečná. Dokumentace SEA tato rizika a funkční ekosystémové vazby v krajině zcela opomíjí a nepředkládá relevantní odborné podklady, které by tato rizika mohly spolehlivě vyvrátit.	

Poř. č.	Připomínkové místo	Číslo jednací	Článek	AO	Připomínka	Vyhodnocení
					Vzhledem k absenci relevantních odborných podkladů k výše uvedeným bodům nelze v této fázi učinit kvalifikovaný závěr o přijatelnosti lokality AOV38. **V.3 Rozpor vymezeni s ochranou dálkového migračního koridoru:** Návrh textové části Opatřeni obecné povahy (OOP) stanovuje jako závaznou podmínku, že záměry OZE budou umisťovány mimo plochy a koridory územního systému ekologické stability a mimo regionální a nadregionální biokoridory. Navržené plošné vymezeni akcelerační oblasti AOV38 Rohozec je však s touto vlastni podmínkou v přímém věcném rozporu, neboť do své plochy zahrnuje a přímo protíná zákonem chráněný dálkový migrační koridor. Předpoklad, že funkčnost koridoru lze zachovat pouhou lokalizací paty stožárů mimo jeho osu, je z odborného hlediska neudržitelný. Vzhledem k celkovým parametrům VTE (výška 185 m) a jejich kumulativnímu akustickému a vizuálnímu vlivu může dojit k faktickému zablokováni migrační prostupnosti a znehodnoceni celého segmentu DMK. Vymezeni akcelerační oblasti v takto definovaném střetu s dálkovým migračním koridorem zakládá vnitřní rozpor v návrhu OOP, pročež nelze bez doplňujících odborných studií učinit kvalifikovaný závěr o přijatelnosti lokality. **V.4 Ohroženi funkčnosti Obory Střela:** Navržená oblast AOV38 se nachází v bezprostřední blízkosti (cca 600 m) trvale oploceného areálu Obory Střela, sloužícího k intenzivnímu chovu mufloni a daňčí zvěře. Vzhledem k tomu, že zvěř v uzavřené oboře nemá možnost přirozeného úniku před hlukem, infrazvukem a stroboskopickým efektem rotorů, představuje provoz VTE o výšce 185 m extrémní biologickou zátěž a riziko chronického stresu chovaných populaci. Umístěni takto rozměrných staveb vedle chovného areálu přímo znehodnocuje dlouhodobý hospodářský záměr a investice do správy tohoto území. Absence vyhodnoceni vlivů na toto specifické hospodaření v krajině a pohodu zvířat (welfare) znemožňuje objektivní posouzeni přijatelnosti záměru. **V.5 Ohroženi ptactva a jeho migračních tras:** Vymezené území AOV38 a přilehlá PP Svídovec Noří funkční celek, který je domovem řady chráněných druhů ptactva, pro které větrné elektrárny představuji přímé ohroženi kolizemi s rotory i nepřímé riziko v podobě ztráty biotopu. V tomto území je potvrzen výskyt a hnízdění druhů s velkým akčním rádiem, jako je včelojed lesní, luňák červený nebo čáp černý, pro které představuji rotory o výšce 185 m v otevřené krajině fatální riziko při lovu. Okolní smíšené a listnaté lesy jsou zároveň klíčovým hnízdním biotopem silně ohroženého krutihlava obecného (Jynx torquilla) a lejska bělokrkého (Ficedula albicollis). Pro tyto lesní druhy představuje provoz VTE v bezprostřední blízkosti porostů trvalý rušivý faktor v podobě hluku a vizuálního smogu, který může vést k opuštěni hnízdišť. Celá oblast navíc slouží jako lokální tahová cesta ptactva a vznik „stěny" z větrných elektráren nutí ptáky tyto trasy měnit, což zvyšuje jejich energetický výdej a stres. V předložené dokumentaci SEA zcela chybí relevantní terénní ornitologický průzkum, který by vyhodnotil sezónní výskyt a hustotu přeletů těchto druhů přes vymezené území. Bez těchto odborných podkladů nelze učinit kvalifikovaný závěr o přijatelnosti záměru. **V.6 Ohroženi povrchových vod a hydrologického režimu území:**	

Poř. č.	Připomínkové místo	Číslo jednací	Článek	AO	Připomínka	Vyhodnocení
					Vymezené území AOV38 představuje významnou plochu pro zadržováni vody v krajině, která může přímo ovlivňovat hydrologickou stabilitu povodí řek Lubě a Lomničky. Výstavba větrných elektráren a doprovodné technické infrastruktury (příjezdové komunikace pro těžkou techniku, rozsáhlé manipulační a montážní plochy) může vést k plošnému záboru a silnému zhutněni půdy. Tento zásah může snižovat přirozenou schopnost území vsakovat srážkovou vodu a zvyšovat koeficient povrchového odtoku. Zrychlený odtok z takto rozsáhlých zpevněných ploch představuje riziko pro koryta obou zmíněných toků, kde může docházet k nárazovému přetíženi jejich kapacity, zvýšené erozi a následnému zhoršeni kvality vody v níže položených obcích. Zásadní riziko představuje již samotná fáze výstavby, kdy při rozsáhlých zemních pracích a zakládáni patek v citlivém vápencovém podloží může dojit k narušení či znečištěni kolektorů podzemních vod. Přítomnost těžké stavební mechanizace a manipulace s provozními hmotami a betonovými směsmi v blízkosti PP Svídovec představuje riziko úniku látek, které se v tomto typu propustného podloží mohou šířit velmi rychle. Dokumentace nedostatečně vyhodnocuje rizika spojená s přítomnosti technologických náplni (oleje, chladicí kapaliny) a zcela opomíjí krizové scénáře pro případ technické havárie či požáru, které by v této lokalitě mohly vést k ohroženi zdrojů podzemních vod. Vzhledem k absenci odborného hydrologického posouzeni vlivu výstavby i provozu na odtokové poměry a čistotu vod v dotčeném území nelze učinit kvalifikovaný závěr o přijatelnosti záměru. **V.7 Rozpor s prioritami umisťováni OZE (Směrnice RED III a zákon č. 183/2006 Sb. I 283/2021 Sb.)** Navržené vymezeni oblasti AOV38 je v přímém rozporu s evropskou směrnici RED III (2023/2413) a její probíhající transpozici do českého právního řádu (zejména v souvislosti se zákonem č. 458/2000 Sb., energetický zákon, a stavebním zákonem). Tato legislativa jasně definuje, že pro rozvoj obnovitelných zdrojů mají být prioritně využívány tzv. „akcelerační zóny", které jsou umisťovány na ekologicky zasažené plochy (brownfieldy, plochy u dálnic, průmyslové areály, degradované plochy). Lokalita AOV38 však sestává z dosud neporušených travnatých ploch, zemědělské půdy a především rozsáhlých lesních porostu. Umístěni větrných elektráren do těchto biologicky cenných lokalit je v zásadním rozporu s principem prioritního využívání antropogenně ovlivněných ploch. V dokumentaci není uvedena informace o konkrétním rozsahu (v hektarech) nezbytného trvalého i dočasného odlesněni Instalace moderních větrných elektráren vyžaduje vybudování extrémně širokých a zpevněných příjezdových koridorů pro nadrozměrnou techniku, stejně jako rozsáhlých manipulačních ploch. Plošné káceni lesu v této lokalitě může mít devastující dopady na stabilitu krajiny, které dokumentace dostatečně nereflektuje. Konkrétně může dojit k: > **Destrukci lesního mikroklimatu:** Vznik technických koridorů v souvislých lesních celcích narušuje přirozené migrační trasy a životní prostor lesní zvěře. > **Fragmentaci biotopů:** Vznik technických koridorů v souvislých lesních celcích narušuje přirozené migrační trasy a životní prostor lesní zvěře. > **Trvalé ztrátě biodiverzity:** Odstraněni vzrostlých porostů představuje ztrátu, kterou nelze plnohodnotně kompenzovat náhradní výsadbou v jiné lokalitě z důvodu odlišných stanovištních podmínek Vzhledem k tomu, že dokumentace nekvantifikuje rozsah káceni ani nevyhodnocuje jeho sekundární vlivy na stabilitu lesních ekosystémů, nelze považovat záměr za dostatečně posouzený přípustný. **<u>VI. Narušeni krajiny a životního prostředí</u>** Navržené řešeni povede k:	

Poř. č.	Připomínkové místo	Číslo jednací	Článek	AO	Připomínka	Vyhodnocení
					> zásadní změně krajinného rázu > narušeni horizontů a dálkových pohledů > vzniku bariér v krajině > narušeni ekologické konektivity > znehodnoceni zemědělské půdy > zničeni migračních tras živočichů Výška staveb 180 metrů vysokých staveb znamená nadregionální dopad. **VII. Dopady na obyvatele** Návrh nedostatečně řeší negativní vliv na: > hluk a nízkofrekvenční hluk > stroboskopický efekt světelné zatíženi > kvalitu bydlení > hodnotu nemovitosti Tyto **vlivy nejsou řádně vyhodnoceny.** **VIII. Kumulativní a systémové dopady** Není řešeno: > souběžné působeni více projektů > celkové zatíženi území > únosnost krajiny Hrozí **nevratná degradace území**. **IX. Absence variantního řešení** Není doloženo, že byly posuzovány jiné lokality a méně konfliktní varianty, jedná se o porušení základního principu plánováni. Nebyla rovněž posouzena tzv. nulová varianta (varianta 0), tedy stav území před realizaci záměru, což znemožňuje objektivní hodnoceni dopadů. **X. Vyloučeni EIA a nedostatečné posouzeni vlivů** Navržené vymezeni akceleračních oblasti má zásadní dopad i z hlediska následného povolováni záměrů, neboť v těchto oblastech dochází k omezeni, resp. vyloučeni standardního posuzováni vlivů na životní prostředí (EIA). O to vyšší nároky musí být kladeny na kvalitu, úplnost a konkrétnost podkladů a vyhodnocení vlivů na životní prostředí již na úrovni tohoto návrhu, neboť územní opatřeni dle ZOZE nemůže plnohodnotně nahradit individuální posouzeni konkrétních záměru.	

Poř. č.	Připomínkové místo	Číslo jednací	Článek	AO	Připomínka	Vyhodnocení
					Předložený návrh však tyto požadavky nenaplňuje, zejména postrádá dostatečné vyhodnoceni konkrétních lokálních dopadů, kumulativních vlivů vice záměrů v území a jejich dopadů na krajinný ráz, obytné prostředí a veřejné zdraví. **XI. Hlavní požadavek** Požaduji: 1) **Vyřazeni výše uvedené akcelerační oblasti z návrhu** nebo 2) Zároveň (pro případ, že nebude tomuto požadavku vyhověno) **požaduji, aby návrh změny č. 2 ÚRP ČR nebyl v této části schválen a byl vrácen k zásadnímu přepracování**, a to zejména po doplnění: ○ **Odborného hydrogeologického a hydrologického posouzení**, které vyhodnotí vliv základových konstrukci a zemních prací na vápencové podloží, režim podzemních vod a odtokové poměry v povodí toků Lubě a Lomnička. ○ **Kvantifikace rozsahu odlesněni (v ha) a posouzeni vlivu káceni na mikroklima a stabilitu ekosystému**; zároveň požaduji zdůvodněni přípustnosti zásahu do lesních celků, který je v přímém rozporu s prioritami umisťování OZE dle směrnice RED III (upřednostňováni antropogenně ovlivněných ploch před volnou krajinou a lesy). ○ Závazného stanoviska Úřadu pro civilní letectví a ŘLP, které prověří přímou kolizi s letištěm Brťov-Jeneč a bezpečnostními zónami letového provozu. ○ **Biologického posouzeni vlivu na Oboru Střela**, zejména s ohledem na wetfare chované zvěře, akustický tlak a stroboskopický efekt v uzavřeném areálu. ○ **Terénního biologického a ornitologického průzkumu** (minimálně ve dvou vegetačních obdobích), se zaměřením na předměty ochrany PP Svídovec a hnízdiště kriticky ohrožených druhu. ○ **Specifického hodnoceni vlivu na populace netopýrů**, zejména s ohledem na riziko mortality v důsledku barotraumatu a narušeni potravních biotopů. ○ **Posouzeni kumulativních vlivů v širším území**, které vyhodnotí souběžné působeni více projektů a celkovou únosnost krajiny z hlediska ekologické stability. ○ **Expertízy o zachováni funkčnosti dálkového migračního koridoru velké zvěře**, která prokáže, že nedojde k bariérovému efektu a vytlačeni zvěře z území v důsledku provozního hluku a vizuálního smogu VTE. ○ **Posouzení vlivu na krajinný ráz prostřednictvím fotovizualizací** z klíčových dominant (Květnice, Klucanina, rozhledna Babylon) a hodnoceni zásahu do dálkových pohledů. ○ **Právní a ekonomické analýzy dopadů na hodnotu nemovitostí a výkon vlastnických práv dotčených osob**, včetně jasného určeni odpovědnosti za vzniklou škodu při znehodnocení majetku. ○ **Zpracováni odborné hlukové studie a posouzeni vlivu na veřejné zdraví pro konkrétní vzdálenost 500-600 m** od obytné zástavby obce Rohozec. Tato studie má prokázat dodrženi hygienických limitů pro hluk a nízkofrekvenční infrazvuk u takto extrémně krátké Odstupové vzdálenosti. ○ **Posouzení stroboskopického efektu (míhání stínů)** pro nejbližší obytné objekty od vymezené AO. Vzhledem k extrémně nízké odstupové vzdálenosti (cca 500-600 m) a výšce staveb 185 m požaduji konkrétní výpočet předpokládaného počtu hodin expozice za rok a maximální délky trvání v minutách za den pro jednotlivé dotčené nemovitosti. Dokumentace by měla prokázat, jakým způsobem bude zajištěno nepřekročeni limitů stanovených v textové části Opatřeni obecné povahy.	

Poř. č.	Připomínkové místo	Číslo jednací	Článek	AO	Připomínka	Vyhodnocení
					○ **Odůvodnění stanoveni minimální odstupové vzdálenosti**, včetně vysvětleni, proč nebyl v rámci principu předběžné opatrnosti zvolen bezpečnější odstup od zastavěného území obce, který by eliminoval riziko ohroženi fyzického a psychického zdraví obyvatel. ○ **Doloženi srovnávací analýzy energetické výtěžnosti a větrného potenciálu**, která na základě dat VÚK a atlasu NEWA objektivně prokáže efektivitu záměru v AOV38 ve srovnáni s jinými lokalitami v ČR: požaduji zdůvodněni výběru této oblasti na úkor větrnějších či méně environmentálně konfliktních území s obdobnou větrností. ○ **Provedení testu přiměřenosti zásahu**, který vyhodnotí, zda předpokládaný (nízký) energetický přínos v této lokalitě skutečně vyvažuje nevratné ekologické škody v podobě káceni lesů, záboru půdy a narušeni krajinného rázu. ○ **Doložení analýzy alternativ**, která prokáže reálné vyhledáváni a upřednostněni ploch v Národní databázi brownfieldů před dosud neporušeným přírodním prostředím. Do doby doplněni těchto podkladů nelze území považovat za způsobilé pro vymezeni akcelerační oblasti. Podané připomínky jsou blanketní, podatel si vymezuje právo připomínky doplnit ve lhůtě 15 dnu ode dne veřejného projednáni. **<u>XII. Závěr</u>** **Návrh v předložené podobě není dostatečně odůvodněný, není podložen odbornými daty, je v rozporu s právními předpisy ČR i EU a může mít závažné dopady na krajinu, životní prostředí i obyvatele, proto požaduji především vyřazeni Územního opatřeni k AOV38 z návrhu Změny č. 2 Územního rozvojového plánu ČR.** **Pro případ, že tomuto požadavku nebude vyhověno, požaduji zásadní přepracováni Návrhu Změny č. 2 ÚRP ČR tak, aby byl v souladu s právními předpisy a byly řádně vyhodnoceny jeho dopady.** **Žádám, aby tato připomínka byla řádně vypořádána v souladu se zákonem a aby bylo uvedeno konkrétní odůvodněni přijatého řešení.**	
10552.	Dohnal Jiří	MMR-48268-2026-81	99cb	AOV16	***<u>Připomínka občana k návrhu akcelerační oblasti AOV16</u>*** Jméno a příjmení: JIŘÍ DOHNAL Podávám tímto připomínku k návrhu akcelerační oblasti AOVl6. **S návrhem AOV16 nesouhlasím.** Domnívám se, že navržené území není vhodné pro režim akcelerační oblasti a pro zrychlené povolování větrných elektráren. **1. Nedostatečné prověření území** Mám za to, že Ministerstvo pro místní rozvoj dostatečně neprověřilo skutečný stav území a nevyhodnotilo všechny důležité dopady návrhu. V podkladech podle mého názoru chybí: ○ dostatečné vyhodnocení vlivů na krajinu, ○ posouzení dopadů na okolní obce a obyvatele, ○ posouzení dopadů na přírodu a migraci zvířat, ○ i jasné vysvětlení, proč byla vybrána právě tato oblast.	**Neakceptováno.** Podatel požaduje vypuštění akcelerační oblasti AOV16 – Trhový Štěpánov z návrhu Změny č. 2 ÚRP s odkazem na nedostatečné vyhodnocení dopadů na krajinu, přírodu, migraci zvěře, rekreační a turistické hodnoty Podblanicka a okolí Blaníku, jakož i na absenci posouzení vlivů na léčebné prostředí Rehabilitačního ústavu Kladruby. Vymezení akceleračních oblastí proběhlo na základě biologického posouzení konkrétního navrhovaného území podle § 11 odst. 3 resp. 4 ZOZE, jehož výsledky spolu s výsledky vyhodnocení vlivů na životní prostředí (SEA/VVURÚ, Příloha 5 k Z2 ÚRP) byly zapracovány do návrhu Změny č. 2 ÚRP; oblasti, u nichž autorizované osoby identifikovaly významné negativní nebo kumulativní vlivy, byly ze Z2 ÚRP vyloučeny (odůvodnění Z2 ÚRP). Zpracování VVURÚ odpovídá obsahem i strukturou požadavkům přílohy č. 4 stavebního zákona; jde o hodnocení na úrovni koncepce, nikoli na úrovni konkrétních záměrů, a tomu odpovídá i míra podrobnosti použitých podkladů.

Poř. č.	Připomínkové místo	Číslo jednací	Článek	AO	Připomínka	Vyhodnocení
					2. Nevyřešené problémy jsou odkládány do budoucna Vadí mi, že řada zásadních problémů má být řešena až v budoucích řízeních. Pokud stát sám připouští, že: o · budou potřeba další studie, o · další monitoring, o · a další doplnění podkladů, pak podle mého názoru není možné tvrdit, že je území pro akcelerační oblast dostatečně připravené. **3. Nedostatečná ochrana krajiny Podblanicka** Mám za to, že návrh podceňuje význam krajiny Podblanicka a okolí Blaníku. V podkladech podle mého názoru chybí poctivé vyhodnocení: o dopadů na krajinný ráz o dálkových pohledů, o turistického a rekreačního významu území, o i budoucí proměny celé krajiny. Nesouhlasím s tím, aby se tato část krajiny změnila v průmyslovou energetickou oblast. **4. Nedostatečná ochrana léčebného prostředí Kladrub** Vadí mi, že návrh dostatečně nechrání okolí Rehabilitačního ústavu Kladruby. Pro pacienty není okolní krajina jen kulisou, ale součástí léčby, rehabilitace a návratu do běžného života. Považuji za nepřijatelné, aby byly v blízkosti tohoto zařízení plánovány velmi vysoké větrné elektrárny bez důkladného posouzení dopadů na: o léčebné prostředí, o psychickou pohodu pacientů, o kvalitu života o i charakter okolní krajiny. Žádám proto, aby byla AOV16 z návrhu Změny č. 2 Územního rozvojového plánu ČR vypuštěna.	Problematika krajinného rázu byla posuzována v rámci VVURÚ, a to jak z hlediska navrhovaného souboru akceleračních oblastí jako celku, tak pro jednotlivé oblasti v kartách akceleračních oblastí (viz příloha č. 2 vyhodnocení vlivů). Vliv na krajinný ráz byl jedním z důvodů, proč bylo 16 původně uvažovaných akceleračních oblastí z návrhu zcela vypuštěno a u 48 ze zbývajících 80 oblastí pro VTE byl snížen limit maximální výšky větrných elektráren. Pro vymezení akceleračních oblastí byla využita vrstva území významných pro ptáky zpracovaná Českou společností ornitologickou (ČSO) na základě metodiky BirdLife International a vrstva území významných pro netopýry dle podkladů ČESON; ochrana chráněných druhů je zajištěna podmínkami zahrnutými do územních opatření, zejména povinností monitoringu mortality a selektivních odstávek v kolizně rizikovém období. Kumulativní a synergické vlivy byly posuzovány v rámci SEA/VVURÚ; jejich výsledky byly promítnuty do vymezení akceleračních oblastí a podmínek územních opatření. Záměry v akcelerační oblasti podléhají posouzení vlivů dle § 11 ZOZE v rámci jednotného environmentálního stanoviska; EIA dle zákona č. 100/2001 Sb. se pro záměry ve vymezených akceleračních oblastech nebude opakovaně vyhotovovat v rámci stavebního řízení (§ 11 odst. 5 ZOZE). Konkrétní záměry se nadále povolují v souladu se stavebním zákonem za podmínek stanovených v územním opatření. Případné dopady na specifické funkce území, jako je léčebné a rehabilitační prostředí Rehabilitačního ústavu Kladruby, budou předmětem hodnocení při povolování konkrétních záměrů, a to v rámci příslušných řízení dle stavebního zákona a dalších právních předpisů. Do územního opatření u akcelerační oblasti pro VTE je zapracována podmínka zpracování hlukové studie a minimalizace shadow flicker efektu; akcelerační oblasti jsou vymezovány v minimální vzdálenosti 500 m od obytné zástavby. Ustanovení obecně závazných právních předpisů týkajících se hlukové zátěže nejsou uplatněním Změny č. 2 ÚRP porušena.
10553.	Brázdová Markéta	MMR-48269-2026-81	99cu	AOV38	PŘIPOMÍNKY K VYHODNOCENÍ VLIVŮ NÁVRHU ZMĚNY Č. 2 ÚZEMNÍHO ROZVOJOVÉHO PLÁNU NA UDRŽITELNÝ ROZVOJ ÚZEMÍ PŘIPOMÍNKY K NÁVRHŮM JEDNOTLIVÝCH ÚZEMNÍCH OPATŘENÍ K AKCELERAČNÍM OBLASTEM VYMEZENÝM V NÁVRHU ZMĚNY Č. 2 ÚZEMNÍHO ROZVOJOVÉHO PLÁNU **I. Úvod** V souladu s možnosti uplatnit připomínky k návrhu Zrněny č. 2 Územního rozvojového plánu ČR (ÚRP ČR) podávám připomínku k vymezeni akcelerační oblasti pro rozvoj výroby energie z větrné energie.	**Akceptováno.** Akcelerační oblast AOV38 – Rohozec byla vypuštěna.

Poř. č.	Připomínkové místo	Číslo jednací	Článek	AO	Připomínka	Vyhodnocení
					Územní opatřeni k **AOV38**. **Vymezeni území dotčeného připomínkami v Jihomoravském kraji:** - k.ú. 613011 Jeneč v obci Brťov-Jeneč (správní obvod obce s rozšířenou působnosti, dále jen „ORP", Blansko) - k.ú. 616010 Bukovice u Rohozce v obci Bukovice - k.ú. 739511 Rašov v obci Rašov - k.ú. 740454 Rohozec u Tišnova v obci Rohozec - k.ú. 762377 Šerkovice v obci Šerkovice - k.ú. 774634 Unín v obci Unín - k.ú. 792918 Zhoř u Rohozce v obci Zhoř (správní obvod ORP Tišnov) a současně na širší území, které může být navrženým řešením přímo či nepřímo ovlivněno. Připomínku podávám: jako osoba žijící v dotčeném území jako vlastník nemovitosti v dotčeném území jako osoba, která může být dotčena dopady návrhu (např. z hlediska krajiny, životního prostředí či kvality života) hospodařím na půdě ☒ jiné: Do této oblasti velmi často jezdívám do přírody s partnerkou a se psem. Je to klidná oblast a rád bych, aby to tak zůstalo. Procházky v této přírodě jsou velmi krásné. Jedná se o území s významnými krajinnými, přírodními a obytnými hodnotami, které nejsou návrhem dostatečně respektovány. S návrhem týkajícím se Územního opatřeni k AOV38. **nesouhlasím** a požaduji jeho **vyřazení nebo zásadní přepracování**, neboť vykazuje závažné nedostatky z hlediska zákonnosti, ochrany životního prostředí I dopadů na obyvatele v dané oblasti. **II. Zákonnost a nesoulad s právními předpisy ČR** **1) Rozpor se zákonem č. 500/2004 Sb., správní řád**	

Poř. č.	Připomínkové místo	Číslo jednací	Článek	AO	Připomínka	Vyhodnocení
					> § 3 - nebyl zjištěn stav bez důvodných pochybnosti > § 68 - nedostatečné odůvodněni Návrh **je nepřezkoumatelný**, protože neobsahuje konkrétní podklady pro dané území. **2) Rozpor se zákonem č. 100/2001 Sb. (EIA/SEA),** chybí posouzeni: > kumulativních vlivů > variantního řešeni > konkrétních dopadů na území Dokumentace SEA **je neúplná a věcně nedostatečná.** **3) Rozpor se zákonem č. 114/1992 Sb. (ochrana přírody a krajiny)** > ohroženi krajinného rázu (§ 12) > narušeni ekologické stability > zásah do biotopů a migračních tras **4) Rozpor se stavebním zákonem** > § 18 a § 19 - ochrana hodnot území > požadavek na udržitelný rozvoj Návrh představuje industrializaci volné krajiny **bez dostatečného odůvodnění**. **III. Nesoulad s právem Evropské unie** **1) Směrnice o ptácích (2009/147/ES) a o stanovištích (92/43/EHS)** > nelze vyloučit negativní vliv na chráněné druhy > chybí dostatečné biologické podklady **Rozpor** s požadavkem vyloučeni významného vlivu. **2) Směrnice EIA (2011/92/EU)**	

Poř. č.	Připomínkové místo	Číslo jednací	Článek	AO	Připomínka	Vyhodnocení
					> nedostatečné zapojeni veřejnosti > nedostatečné vyhodnoceni vlivů **3) Směrnice RED III (2023/2413)** nebyla doložena priorita využití: > zastavěných ploch > brownfieldů > technicky narušených území Vymezeni ve volné krajině je v **rozporu s principem minimalizace dopadů.** **4) Princip předběžné opatrnosti (Čl. 191 SFEU)** Politika Unie v oblasti životního prostředí přispívá k sledování následujících cílů: > zachování, ochrana a zlepšováni kvality životního prostředí, > ochrana lidského zdraví, > uvážlivé a racionální využíváni přírodních zdrojů, **5) Evropská úmluva o krajině (European Landscape Convention), ETS No. 176** > nedostatečná ochrana krajiny jako základní složky životního prostředí > ignorováni charakteru území > nedostatečné zapojeni veřejnosti do rozhodováni o zásazích do krajiny **6) Aarhuská úmluva (Convention on Access to Information, Public Participation in Decision-making and Access to Justice in Environmental Matters), 1998** > omezeni práva veřejnosti na informace > omezeni účasti veřejnosti na rozhodovacích procesech (pouze formální zapojeni) > omezeni práva veřejnosti na přistup k právní ochraně v záležitostech životního prostředí **<u>IV. Procesní a metodické nedostatky návrhu SEA a podkladů</u>** > absence terénních biologických průzkumů	

Poř. č.	Připomínkové místo	Číslo jednací	Článek	AO	Připomínka	Vyhodnocení
					> práce pouze s mapovými podklady (nedostatečné) > chybí reálná data o výskytu druhů > variantní řešeni > posouzeni vlivu na zdraví Bez těchto podkladu **nelze učinit kvalifikovaný závěr**. **<u>V. Odborné nedostatky vymezení AOV38</u>** **V.1 Kolize s bezpečnosti leteckého provozu a plochou pro SLZ** Navržená oblast AOV38 vykazuje přímý geografický a výškový střet s aktivně využívanou plochou pro sportovní létající zařízeni (SLZ) Brťov-Jeneč. AO zasahuje do koridoru prováděni jižního letištního okruhu. Umístěni výškových staveb v tomto prostoru představuje nepřijatelné bezpečnostní riziko pro letový provoz a je v přímém rozporu se stávajícím využitím vzdušného prostoru v dané lokalitě > Absence nezbytných odborných stanovisek (k vymezeni AO zcela chybí nebo nebylo veřejnosti předloženo vyjádření klíčových institucí hájících bezpečnost vzdušného prostoru - Úřadu pro civilní letectví, Řízeni letového provozu a Provozovatele plochy pro SLZ Brťov – Jeneč). Absence těchto podkladu činí návrh v části AOV38 nepřezkoumatelným a v rozporu se zásadou zjištěni stavu věci bez důvodných pochybnosti. **V.2 Ohroženi Přírodní památky (PP) Svídovec a biodiverzity území** Navržená oblast AOV38 se nachází v přímém vizuálním a ekologickém kontaktu s Přírodní památkou (PP) Svídovec. Přestože se akcelerační oblast s chráněným územím plošně nepřekrývá, její realizace představuje nepřípustné riziko pro předměty ochrany PP Svídovec v důsledku kumulativních a synergických vlivů, které zasahuji do širšího okolí bez ohledu na formální hranice chráněného území: > **Zásah do hydrogeologie a vodního režimu:** ymezená akcelerační oblast AOV38 a PP Svídovec tvoří z hlediska geomorfologie a hydrologie jeden funkční celek v rámci povodí potoka Lubě (č. h. p. 4-15-02-054). Vzhledem k masivnímu charakteru základových konstrukci VTE (stovky tun betonu a oceli zasahující do hloubky podloží) existuje důvodné riziko narušeni puklinových systémů podzemních vod. Tato změna může vést k destabilizaci vlhkostních poměrů v PP Svídovec, na které je existenčně vázána vzácná Mra (např. Botrychium lunaria). Dokumentace SEA zcela postrádá odborné posouzeni těchto hydrologických vazeb, což činí návrh v této části nepřezkoumatelným. > **Ohroženi vzácné flóry a změna mikroklimatu:** Existence unikátních vápnomilných společenstev PP Svídovec, zejména kriticky citlivé vratičky měsíční (Botrychium lunaria), medovníku meduňkolistého, vemeníku dvoulistého a lilie zlatohlavé, je přímo závislá na stabilním mikroklimatu lokality. Turbulence a míchání vzdušných mas rotory VTE o výšce 185 m v dosahu chráněného území způsobuji zvýšený výpar a změny teploty přízemních vrstev vzduchu. Tyto mikroklimatické anomálie mohou vést k vysušováni stanovišť a degradaci vzácných fytocenóz.	

Poř. č.	Připomínkové místo	Číslo jednací	Článek	AO	Připomínka	Vyhodnocení
					Předložená dokumentace SEA zcela postrádá expertní posouzeni vlivu těchto změn na konkrétní předměty ochrany PP, což činí návrh v této části neodborným a neúplným. > **Vliv na chráněnou faunu (netopýři a hmyz):** Umístěni výškových staveb o celkové výšce 185 m do území, které je s PP Svídovec úzce ekologicky propojeno, představuje potenciální riziko zvýšené mortality chráněných druhů letounu (netopýrů) v důsledku barotrauma. Vzhledem k tomu, že PP Svídovec plní funkci klíčového úkrytu (refugia) a okolní plochy v AOV38 slouží jako nezbytný potravní biotop, lze důvodně předpokládat negativní ovlivněni životního cyklu dotčených populaci a vznik bariérového efektu pro ptactvo a hmyz. Dokumentace SEA tato rizika a funkční ekosystémové vazby v krajině zcela opomíjí a nepředkládá relevantní odborné podklady, které by tato rizika mohly spolehlivě vyvrátit. > **Narušení krajinného rázu a integrity území:** Návrh nerespektuje vizuální integritu dominanty PP Svídovec. Vztyčeni průmyslových objektů o výšce 185 m v bezprostředním pohledovém horizontu této přírodní památky drasticky znehodnocuje její estetický a krajinotvorný význam. Vzhledem k extrémnímu výškovému parametru staveb dochází k narušeni krajinného rázu v celém dotčeném území, přičemž vzdálenost jednotek kilometrů je pro eliminaci tohoto negativního vizuálního ovlivněni zcela nedostatečná. Dokumentace SEA tato rizika a funkční ekosystémové vazby v krajině zcela opomíjí a nepředkládá relevantní odborné podklady, které by tato rizika mohly spolehlivě vyvrátit. Vzhledem k absenci relevantních odborných podkladů k výše uvedeným bodům nelze v této fázi učinit kvalifikovaný závěr o přijatelnosti lokality AOV38. **V.3 Rozpor vymezeni s ochranou dálkového migračního koridoru:** Návrh textové části Opatřeni obecné povahy (OOP) stanovuje jako závaznou podmínku, že záměry OZE budou umisťovány mimo plochy a koridory územního systému ekologické stability a mimo regionální a nadregionální biokoridory. Navržené plošné vymezeni akcelerační oblasti AOV38 Rohozec je však s touto vlastni podmínkou v přímém věcném rozporu, neboť" do své plochy zahrnuje a přímo protíná zákonem chráněný dálkový migrační koridor. Předpoklad, že funkčnost koridoru lze zachovat pouhou lokalizací paty stožárů mimo jeho osu, je z odborného hlediska neudržitelný. Vzhledem k celkovým parametrům VTE (výška 185 m) a jejich kumulativnímu akustickému a vizuálnímu vlivu může dojit k faktickému zablokováni migrační prostupnosti a znehodnoceni celého segmentu DMK. Vymezeni akcelerační oblasti v takto definovaném střetu s dálkovým migračním koridorem zakládá vnitřní rozpor v návrhu OOP, pročež nelze bez doplňujících odborných studií učinit kvalifikovaný závěr o přijatelnosti lokality. **V.4 Ohroženi funkčnosti Obory Střela:** Navržená oblast AOV38 se nachází v bezprostřední blízkosti (cca 600 m) trvale oploceného areálu Obory Střela, sloužícího k intenzivnímu chovu mufloni a daňčí zvěře. Vzhledem k tomu, že zvěř v uzavřené oboře nemá možnost přirozeného úniku před hlukem, infrazvukem a stroboskopickým efektem rotorů, představuje provoz VTE o výšce 185 m extrémní biologickou zátěž a riziko chronického stresu chovaných populaci. Umístěni takto rozměrných staveb vedle chovného areálu přímo znehodnocuje dlouhodobý hospodářský záměr a investice do správy tohoto území.	

Poř. č.	Připomínkové místo	Číslo jednací	Článek	AO	Připomínka	Vyhodnocení
					Absence vyhodnoceni vlivů na toto specifické hospodaření v krajině a pohodu zvířat (welfare) znemožňuje objektivní posouzeni přijatelnosti záměru. **V.5 Ohroženi ptactva a jeho migračních tras:** Vymezené území AOV38 a přilehlá PP Svídovec Noří funkční celek, který je domovem řady chráněných druhů ptactva, pro které větrné elektrárny představuji přímé ohroženi kolizemi s rotory i nepřímé riziko v podobě ztráty biotopu. V tomto území je potvrzen výskyt a hnízdění druhů s velkým akčním rádiem, jako je včelojed lesní, luňák červený nebo čáp černý, pro které představuji rotory o výšce 185 m v otevřené krajině fatální riziko při lovu. Okolní smíšené a listnaté lesy jsou zároveň klíčovým hnízdním biotopem silně ohroženého krutihlava obecného (Jynx torquilla) a lejska bělokrkého (Ficedula albicollis). Pro tyto lesní druhy představuje provoz VTE v bezprostřední blízkosti porostů trvalý rušivý faktor v podobě hluku a vizuálního smogu, který může vést k opuštěni hnízdišť". Celá oblast navíc slouží jako lokální tahová cesta ptactva a vznik „stěny" z větrných elektráren nutí ptáky tyto trasy měnit, což zvyšuje jejich energetický výdej a stres. V předložené dokumentaci SEA zcela chybí relevantní terénní ornitologický průzkum, který by vyhodnotil sezónní výskyt a hustotu přeletů těchto druhů přes vymezené území. Bez těchto odborných podkladů nelze učinit kvalifikovaný závěr o přijatelnosti záměru. **V.6 Ohroženi povrchových vod a hydrologického režimu území:** Vymezené území AOV38 představuje významnou plochu pro zadržováni vody v krajině, která může přímo ovlivňovat hydrologickou stabilitu povodí řek Lubě a Lomničky. Výstavba větrných elektráren a doprovodné technické infrastruktury (příjezdové komunikace pro těžkou techniku, rozsáhlé manipulační a montážní plochy) může vést k plošnému záboru a silnému zhutněni půdy. Tento zásah může snižovat přirozenou schopnost území vsakovat srážkovou vodu a zvyšovat koeficient povrchového odtoku. Zrychlený odtok z takto rozsáhlých zpevněných ploch představuje riziko pro koryta obou zmíněných toků, kde může docházet k nárazovému přetíženi jejich kapacity, zvýšené erozi a následnému zhoršeni kvality vody v níže položených obcích. Zásadní riziko představuje již samotná fáze výstavby, kdy při rozsáhlých zemních pracích a zakládáni patek v citlivém vápencovém podloží může dojit k narušení či znečištěni kolektorů podzemních vod. Přítomnost těžké stavební mechanizace a manipulace s provozními hmotami a betonovými směsmi v blízkosti PP Svídovec představuje riziko úniku látek, které se v tomto typu propustného podloží mohou šířit velmi rychle. Dokumentace nedostatečně vyhodnocuje rizika spojená s přítomnosti technologických náplni (oleje, chladicí kapaliny) a zcela opomíjí krizové scénáře pro případ technické havárie či požáru, které by v této lokalitě mohly vést k ohroženi zdrojů podzemních vod. Vzhledem k absenci odborného hydrologického posouzeni vlivu výstavby i provozu na odtokové poměry a čistotu vod v dotčeném území nelze učinit kvalifikovaný závěr o přijatelnosti záměru. **V.7 Rozpor s prioritami umisťováni OZE (Směrnice RED III a zákon č. 183/2006 Sb. I 283/2021 Sb.)** Navržené vymezeni oblasti AOV38 je v přímém rozporu s evropskou směrnici RED III (2023/2413) a její probíhající transpozici do českého právního řádu (zejména v souvislosti se zákonem č. 458/2000 Sb., energetický zákon, a stavebním zákonem). Tato legislativa jasně definuje, že pro rozvoj obnovitelných zdrojů mají být prioritně využívány tzv. „akcelerační zóny", které jsou umisťovány na ekologicky zasažené plochy (brownfieldy, plochy u dálnic, průmyslové areály, degradované plochy). Lokalita AOV38 však sestává z dosud neporušených travnatých ploch, zemědělské půdy a především rozsáhlých lesních porostu. Umístěni větrných elektráren do těchto biologicky cenných lokalit je v zásadním rozporu s principem prioritního využívání antropogenně ovlivněných ploch.	

Poř. č.	Připomínkové místo	Číslo jednací	Článek	AO	Připomínka	Vyhodnocení
					V dokumentaci není uvedena informace o konkrétním rozsahu (v hektarech) nezbytného trvalého i dočasného odlesněni Instalace moderních větrných elektráren vyžaduje vybudování extrémně širokých a zpevněných příjezdových koridorů pro nadrozměrnou techniku, stejně jako rozsáhlých manipulačních ploch. Plošné káceni lesu v této lokalitě může mít devastující dopady na stabilitu krajiny, které dokumentace dostatečně nereflektuje. Konkrétně může dojit k: > **Destrukci lesního mikroklimatu:** Vznik technických koridorů v souvislých lesních celcích narušuje přirozené migrační trasy a životní prostor lesní zvěře. > **Fragmentaci biotopů:** Vznik technických koridorů v souvislých lesních celcích narušuje přirozené migrační trasy a životní prostor lesní zvěře. > **Trvalé ztrátě biodiverzity:** Odstraněni vzrostlých porostů představuje ztrátu, kterou nelze plnohodnotně kompenzovat náhradní výsadbou v jiné lokalitě z důvodu odlišných stanovištních podmínek Vzhledem k tomu, že dokumentace nekvantifikuje rozsah káceni ani nevyhodnocuje jeho sekundární vlivy na stabilitu lesních ekosystémů, nelze považovat záměr za dostatečně posouzený přípustný. **<u>VI. Narušeni krajiny a životního prostředí</u>** Navržené řešeni povede k: > zásadní změně krajinného rázu > narušeni horizontů a dálkových pohledů > vzniku bariér v krajině > narušeni ekologické konektivity > znehodnoceni zemědělské půdy > zničeni migračních tras živočichů Výška staveb 180 metrů vysokých staveb znamená nadregionální dopad. **<u>VII. Dopady na obyvatele</u>** Návrh nedostatečně řeší negativní vliv na: > hluk a nízkofrekvenční hluk > stroboskopický efekt světelné zatíženi > kvalitu bydlení > hodnotu nemovitosti Tyto **vlivy nejsou řádně vyhodnoceny.** **<u>VIII. Kumulativní a systémové dopady</u>** Není řešeno: > souběžné působeni více projektů	

Poř. č.	Připomínkové místo	Číslo jednací	Článek	AO	Připomínka	Vyhodnocení
					> celkové zatíženi území > únosnost krajiny Hrozí **nevratná degradace území**. **<u>IX. Absence variantního řešení</u>** Není doloženo, že byly posuzovány jiné lokality a méně konfliktní varianty, jedná se o porušení základního principu plánováni. Nebyla rovněž posouzena tzv. nulová varianta (varianta 0), tedy stav území před realizaci záměru, což znemožňuje objektivní hodnoceni dopadů. **<u>X. Vyloučeni EIA a nedostatečné posouzeni vlivů</u>** Navržené vymezeni akceleračních oblasti má zásadní dopad i z hlediska následného povolováni záměrů, neboť v těchto oblastech dochází k omezeni, resp. vyloučeni standardního posuzováni vlivů na životní prostředí (EIA). O to vyšší nároky musí být kladeny na kvalitu, úplnost a konkrétnost podkladů a vyhodnocení vlivů na životní prostředí již na úrovni tohoto návrhu, neboť územní opatřeni dle ZOZE nemůže plnohodnotně nahradit individuální posouzeni konkrétních záměru. Předložený návrh však tyto požadavky nenaplňuje, zejména postrádá dostatečné vyhodnoceni konkrétních lokálních dopadů, kumulativních vlivů vice záměrů v území a jejich dopadů na krajinný ráz, obytné prostředí a veřejné zdraví. **<u>XI. Hlavní požadavek</u>** Požaduji: 1) **Vyřazeni výše uvedené akcelerační oblasti z návrhu** nebo 2) Zároveň (pro případ, že nebude tomuto požadavku vyhověno) **požaduji, aby návrh změny č. 2 ÚRP ČR nebyl v této části schválen a byl vrácen k zásadnímu přepracování**, a to zejména po doplnění: ○ **Odborného hydrogeologického a hydrologického posouzení**, které vyhodnotí vliv základových konstrukci a zemních prací na vápencové podloží, režim podzemních vod a odtokové poměry v povodí toků Lubě a Lomnička. ○ **Kvantifikace rozsahu odlesněni (v ha) a posouzeni vlivu káceni na mikroklima a stabilitu ekosystému**; zároveň požaduji zdůvodněni přípustnosti zásahu do lesních celků, který je v přímém rozporu s prioritami umisťování OZE dle směrnice RED III (upřednostňováni antropogenně ovlivněných ploch před volnou krajinou a lesy). ○ Závazného stanoviska Úřadu pro civilní letectví a ŘLP, které prověří přímou kolizi s letištěm Brťov-Jeneč a bezpečnostními zónami letového provozu. ○ **Biologického posouzeni vlivu na Oboru Střela**, zejména s ohledem na wetfare chované zvěře, akustický tlak a stroboskopický efekt v uzavřeném areálu. ○ **Terénního biologického a ornitologického průzkumu** (minimálně ve dvou vegetačních obdobích), se zaměřením na předměty ochrany PP Svídovec a hnízdiště kriticky ohrožených druhu.	

Poř. č.	Připomínkové místo	Číslo jednací	Článek	AO	Připomínka	Vyhodnocení
					○ **Specifického hodnoceni vlivu na populace netopýrů**, zejména s ohledem na riziko mortality v důsledku barotraumatu a narušeni potravních biotopů. ○ **Posouzeni kumulativních vlivů v širším území**, které vyhodnotí souběžné působeni více projektů a celkovou únosnost krajiny z hlediska ekologické stability. ○ **Expertízy o zachováni funkčnosti dálkového migračního koridoru velké zvěře**, která prokáže, že nedojde k bariérovému efektu a vytlačeni zvěře z území v důsledku provozního hluku a vizuálního smogu VTE. ○ **Posouzení vlivu na krajinný ráz prostřednictvím fotovizualizací** z klíčových dominant (Květnice, Klucanina, rozhledna Babylon) a hodnoceni zásahu do dálkových pohledů. ○ **Právní a ekonomické analýzy dopadů na hodnotu nemovitostí a výkon vlastnických práv dotčených osob**, včetně jasného určeni odpovědnosti za vzniklou škodu při znehodnocení majetku. ○ **Zpracováni odborné hlukové studie a posouzeni vlivu na veřejné zdraví pro konkrétní vzdálenost 500-600 m** od obytné zástavby obce Rohozec. Tato studie má prokázat dodrženi hygienických limitů pro hluk a nízkofrekvenční infrazvuk u takto extrémně krátké Odstupové vzdálenosti. ○ **Posouzení stroboskopického efektu (míhání stínů)** pro nejbližší obytné objekty od vymezené AO. Vzhledem k extrémně nízké odstupové vzdálenosti (cca 500-600 m) a výšce staveb 185 m požaduji konkrétní výpočet předpokládaného počtu hodin expozice za rok a maximální délky trvání v minutách za den pro jednotlivé dotčené nemovitosti. Dokumentace by měla prokázat, jakým způsobem bude zajištěno nepřekročeni limitů stanovených v textové části Opatřeni obecné povahy. ○ **Odůvodnění stanoveni minimální odstupové vzdálenosti**, včetně vysvětleni, proč nebyl v rámci principu předběžné opatrnosti zvolen bezpečnější odstup od zastavěného území obce, který by eliminoval riziko ohroženi fyzického a psychického zdraví obyvatel. ○ **Doloženi srovnávací analýzy energetické výtěžnosti a větrného potenciálu**, která na základě dat VÚK a atlasu NEWA objektivně prokáže efektivitu záměru v AOV38 ve srovnáni s jinými lokalitami v ČR: požaduji zdůvodněni výběru této oblasti na úkor větrnějších či méně environmentálně konfliktních území s obdobnou větrností. ○ **Provedení testu přiměřenosti zásahu**, který vyhodnotí, zda předpokládaný (nízký) energetický přínos v této lokalitě skutečně vyvažuje nevratné ekologické škody v podobě káceni lesů, záboru půdy a narušeni krajinného rázu. ○ **Doložení analýzy alternativ**, která prokáže reálné vyhledáváni a upřednostněni ploch v Národní databázi brownfieldů před dosud neporušeným přírodním prostředím. Do doby doplněni těchto podkladů nelze území považovat za způsobilé pro vymezeni akcelerační oblasti. Podané připomínky jsou blanketní, podatel si vymezuje právo připomínky doplnit ve lhůtě 15 dnu ode dne veřejného projednáni. **<u>XII. Závěr</u>** **Návrh v předložené podobě není dostatečně odůvodněný, není podložen odbornými daty, je v rozporu s právními předpisy ČR i EU a může mít závažné dopady na krajinu, životní prostředí i obyvatele, proto požaduji především vyřazeni Územního opatřeni k AOV38 z návrhu Změny č. 2 Územního rozvojového plánu ČR.** **Pro případ, že tomuto požadavku nebude vyhověno, požaduji zásadní přepracováni Návrhu Změny č. 2 ÚRP ČR tak, aby byl v souladu s právními předpisy a byly řádně vyhodnoceny jeho dopady.**	

Poř. č.	Připomínkové místo	Číslo jednací	Článek	AO	Připomínka	Vyhodnocení
					Žádám, aby tato připomínka byla řádně vypořádána v souladu se zákonem a aby bylo uvedeno konkrétní odůvodněni přijatého řešení.	
10554.	Pospíšilová Irena	MMR-48270-2026-81	99cu	AOV38	PŘIPOMÍNKY K VYHODNOCENÍ VLIVŮ NÁVRHU ZMĚNY Č. 2 ÚZEMNÍHO ROZVOJOVÉHO PLÁNU NA UDRŽITELNÝ ROZVOJ ÚZEMÍ PŘIPOMÍNKY K NÁVRHŮM JEDNOTLIVÝCH ÚZEMNÍCH OPATŘENÍ K AKCELERAČNÍM OBLASTEM VYMEZENÝM V NÁVRHU ZMĚNY Č. 2 ÚZEMNÍHO ROZVOJOVÉHO PLÁNU **I. Úvod** V souladu s možnosti uplatnit připomínky k návrhu Zrněny č. 2 Územního rozvojového plánu ČR (ÚRP ČR) podávám připomínku k vymezeni akcelerační oblasti pro rozvoj výroby energie z větrné energie. Územní opatřeni k **AOV38**. **Vymezeni území dotčeného připomínkami v Jihomoravském kraji:** - k.ú. 613011 Jeneč v obci Brťov-Jeneč (správní obvod obce s rozšířenou působnosti, dále jen „ORP", Blansko) - k.ú. 616010 Bukovice u Rohozce v obci Bukovice - k.ú. 739511 Rašov v obci Rašov - k.ú. 740454 Rohozec u Tišnova v obci Rohozec - k.ú. 762377 Šerkovice v obci Šerkovice - k.ú. 774634 Unín v obci Unín - k.ú. 792918 Zhoř u Rohozce v obci Zhoř (správní obvod ORP Tišnov) a současně na širší území, které může být navrženým řešením přímo či nepřímo ovlivněno. Připomínku podávám: jako osoba žijící v dotčeném území jako vlastník nemovitosti v dotčeném území jako osoba, která může být dotčena dopady návrhu (např. z hlediska krajiny, životního prostředí či kvality života) hospodařím na půdě ☒ jiné: Chodíme sem často do přírody na procházky, neboť kousek od této lokality máme rekreační objekt.	**Akceptováno.** Akcelerační oblast AOV38 – Rohozec byla vypuštěna.

Poř. č.	Připomínkové místo	Číslo jednací	Článek	AO	Připomínka	Vyhodnocení
					Jedná se o území s významnými krajinnými, přírodními a obytnými hodnotami, které nejsou návrhem dostatečně respektovány. S návrhem týkajícím se Územního opatřeni k AOV38. **nesouhlasím** a požaduji jeho **vyřazení nebo zásadní přepracování**, neboť vykazuje závažné nedostatky z hlediska zákonnosti, ochrany životního prostředí I dopadů na obyvatele v dané oblasti. **II. Zákonnost a nesoulad s právními předpisy ČR** **1) Rozpor se zákonem č. 500/2004 Sb., správní řád** > § 3 - nebyl zjištěn stav bez důvodných pochybnosti > § 68 - nedostatečné odůvodněni Návrh **je nepřezkoumatelný**, protože neobsahuje konkrétní podklady pro dané území. **2) Rozpor se zákonem č. 100/2001 Sb. (EIA/SEA),** chybí posouzeni: > kumulativních vlivů > variantního řešeni > konkrétních dopadů na území Dokumentace SEA **je neúplná a věcně nedostatečná.** **3) Rozpor se zákonem č. 114/1992 Sb. (ochrana přírody a krajiny)** > ohroženi krajinného rázu (§ 12) > narušeni ekologické stability > zásah do biotopů a migračních tras **4) Rozpor se stavebním zákonem** > § 18 a § 19 - ochrana hodnot území > požadavek na udržitelný rozvoj Návrh představuje industrializaci volné krajiny **bez dostatečného odůvodnění**.	

Poř. č.	Připomínkové místo	Číslo jednací	Článek	AO	Připomínka	Vyhodnocení
					<u>III. Nesoulad s právem Evropské unie</u> **1) Směrnice o ptácích (2009/147/ES) a o stanovištích (92/43/EHS)** > nelze vyloučit negativní vliv na chráněné druhy > chybí dostatečné biologické podklady **Rozpor** s požadavkem vyloučeni významného vlivu. **2) Směrnice EIA (2011/92/EU)** > nedostatečné zapojeni veřejnosti > nedostatečné vyhodnoceni vlivů **3) Směrnice RED III (2023/2413)** nebyla doložena priorita využití: > zastavěných ploch > brownfieldů > technicky narušených území Vymezeni ve volné krajině je v **rozporu s principem minimalizace dopadů.** **4) Princip předběžné opatrnosti (Čl. 191 SFEU)** Politika Unie v oblasti životního prostředí přispívá k sledování následujících cílů: > zachování, ochrana a zlepšováni kvality životního prostředí, > ochrana lidského zdraví, > uvážlivé a racionální využíváni přírodních zdrojů, **5) Evropská úmluva o krajině (European Landscape Convention), ETS No. 176** > nedostatečná ochrana krajiny jako základní složky životního prostředí > ignorováni charakteru území > nedostatečné zapojeni veřejnosti do rozhodováni o zásazích do krajiny	

Poř. č.	Připomínkové místo	Číslo jednací	Článek	AO	Připomínka	Vyhodnocení
					6) Aarhuská úmluva (Convention on Access to Information, Public Participation in Decision-making and Access to Justice in Environmental Matters), 1998 > omezeni práva veřejnosti na informace > omezeni účasti veřejnosti na rozhodovacích procesech (pouze formální zapojeni) > omezeni práva veřejnosti na přistup k právní ochraně v záležitostech životního prostředí **<u>IV. Procesní a metodické nedostatky návrhu SEA a podkladů</u>** > absence terénních biologických průzkumů > práce pouze s mapovými podklady (nedostatečné) > chybí reálná data o výskytu druhů > variantní řešeni > posouzeni vlivu na zdraví Bez těchto podkladu **nelze učinit kvalifikovaný závěr**. **<u>V. Odborné nedostatky vymezení AOV38</u>** **V.1 Kolize s bezpečnosti leteckého provozu a plochou pro SLZ** Navržená oblast AOV38 vykazuje přímý geografický a výškový střet s aktivně využívanou plochou pro sportovní létající zařízeni (SLZ) Brťov-Jeneč. AO zasahuje do koridoru prováděni jižního letištního okruhu. Umístěni výškových staveb v tomto prostoru představuje nepřijatelné bezpečnostní riziko pro letový provoz a je v přímém rozporu se stávajícím využitím vzdušného prostoru v dané lokalitě > Absence nezbytných odborných stanovisek (k vymezeni AO zcela chybí nebo nebylo veřejnosti předloženo vyjádření klíčových institucí hájících bezpečnost vzdušného prostoru - Úřadu pro civilní letectví, Řízeni letového provozu a Provozovatele plochy pro SLZ Brťov – Jeneč). Absence těchto podkladu činí návrh v části AOV38 nepřezkoumatelným a v rozporu se zásadou zjištěni stavu věci bez důvodných pochybnosti. **V.2 Ohroženi Přírodní památky (PP) Svídovec a biodiverzity území** Navržená oblast AOV38 se nachází v přímém vizuálním a ekologickém kontaktu s Přírodní památkou (PP) Svídovec. Přestože se akcelerační oblast s chráněným územím plošně nepřekrývá, její realizace představuje nepřípustné riziko pro předměty ochrany PP Svídovec v důsledku kumulativních a synergických vlivů, které zasahuji do širšího okolí bez ohledu na formální hranice chráněného území: > **Zásah do hydrogeologie a vodního režimu:** ymezená akcelerační oblast AOV38 a PP Svídovec tvoří z hlediska geomorfologie a hydrologie jeden funkční celek v rámci povodí potoka Lubě (č. h. p. 4-15-02-	

Poř. č.	Připomínkové místo	Číslo jednací	Článek	AO	Připomínka	Vyhodnocení
					054). Vzhledem k masivnímu charakteru základových konstrukci VTE (stovky tun betonu a oceli zasahující do hloubky podloží) existuje důvodné riziko narušeni puklinových systémů podzemních vod. Tato změna může vést k destabilizaci vlhkostních poměrů v PP Svídovec, na které je existenčně vázána vzácná Mra (např. Botrychium lunaria). Dokumentace SEA zcela postrádá odborné posouzeni těchto hydrologických vazeb, což činí návrh v této části nepřezkoumatelným. > **Ohroženi vzácné flóry a změna mikroklimatu:** Existence unikátních vápnomilných společenstev PP Svídovec, zejména kriticky citlivé vratičky měsíční (Botrychium lunaria), medovníku meduňkolistého, vemeníku dvoulistého a lilie zlatohlavé, je přímo závislá na stabilním mikroklimatu lokality. Turbulence a míchání vzdušných mas rotory VTE o výšce 185 m v dosahu chráněného území způsobuji zvýšený výpar a změny teploty přízemních vrstev vzduchu. Tyto mikroklimatické anomálie mohou vést k vysušováni stanovišť a degradaci vzácných fytocenóz. Předložená dokumentace SEA zcela postrádá expertní posouzeni vlivu těchto změn na konkrétní předměty ochrany PP, což činí návrh v této části neodborným a neúplným. > **Vliv na chráněnou faunu (netopýři a hmyz):** Umístěni výškových staveb o celkové výšce 185 m do území, které je s PP Svídovec úzce ekologicky propojeno, představuje potenciální riziko zvýšené mortality chráněných druhů letounu (netopýrů) v důsledku barotrauma. Vzhledem k tomu, že PP Svídovec plní funkci klíčového úkrytu (refugia) a okolní plochy v AOV38 slouží jako nezbytný potravní biotop, lze důvodně předpokládat negativní ovlivněni životního cyklu dotčených populaci a vznik bariérového efektu pro ptactvo a hmyz. Dokumentace SEA tato rizika a funkční ekosystémové vazby v krajině zcela opomíjí a nepředkládá relevantní odborné podklady, které by tato rizika mohly spolehlivě vyvrátit. > **Narušení krajinného rázu a integrity území:** Návrh nerespektuje vizuální integritu dominanty PP Svídovec. Vztyčeni průmyslových objektů o výšce 185 m v bezprostředním pohledovém horizontu této přírodní památky drasticky znehodnocuje její estetický a krajinotvorný význam. Vzhledem k extrémnímu výškovému parametru staveb dochází k narušeni krajinného rázu v celém dotčeném území, přičemž vzdálenost jednotek kilometrů je pro eliminaci tohoto negativního vizuálního ovlivněni zcela nedostatečná. Dokumentace SEA tato rizika a funkční ekosystémové vazby v krajině zcela opomíjí a nepředkládá relevantní odborné podklady, které by tato rizika mohly spolehlivě vyvrátit. Vzhledem k absenci relevantních odborných podkladů k výše uvedeným bodům nelze v této fázi učinit kvalifikovaný závěr o přijatelnosti lokality AOV38. **V.3 Rozpor vymezeni s ochranou dálkového migračního koridoru:** Návrh textové části Opatřeni obecné povahy (OOP) stanovuje jako závaznou podmínku, že záměry OZE budou umisťovány mimo plochy a koridory územního systému ekologické stability a mimo regionální a nadregionální biokoridory. Navržené plošné vymezeni akcelerační oblasti AOV38 Rohozec je však s touto vlastni podmínkou v přímém věcném rozporu, neboť do své plochy zahrnuje a přímo protíná zákonem chráněný dálkový migrační koridor. Předpoklad, že funkčnost koridoru lze zachovat pouhou lokalizací paty stožárů mimo jeho osu, je z odborného hlediska neudržitelný. Vzhledem k celkovým parametrům VTE (výška 185 m) a jejich	

Poř. č.	Připomínkové místo	Číslo jednací	Článek	AO	Připomínka	Vyhodnocení
					kumulativnímu akustickému a vizuálnímu vlivu může dojit k faktickému zablokováni migrační prostupnosti a znehodnoceni celého segmentu DMK. Vymezeni akcelerační oblasti v takto definovaném střetu s dálkovým migračním koridorem zakládá vnitřní rozpor v návrhu OOP, pročež nelze bez doplňujících odborných studií učinit kvalifikovaný závěr o přijatelnosti lokality. **V.4 Ohroženi funkčnosti Obory Střela:** Navržená oblast AOV38 se nachází v bezprostřední blízkosti (cca 600 m) trvale oploceného areálu Obory Střela, sloužícího k intenzivnímu chovu mufloni a daňčí zvěře. Vzhledem k tomu, že zvěř v uzavřené oboře nemá možnost přirozeného úniku před hlukem, infrazvukem a stroboskopickým efektem rotorů, představuje provoz VTE o výšce 185 m extrémní biologickou zátěž a riziko chronického stresu chovaných populaci. Umístěni takto rozměrných staveb vedle chovného areálu přímo znehodnocuje dlouhodobý hospodářský záměr a investice do správy tohoto území. Absence vyhodnoceni vlivů na toto specifické hospodaření v krajině a pohodu zvířat (welfare) znemožňuje objektivní posouzeni přijatelnosti záměru. **V.5 Ohroženi ptactva a jeho migračních tras:** Vymezené území AOV38 a přilehlá PP Svídovec Noří funkční celek, který je domovem řady chráněných druhů ptactva, pro které větrné elektrárny představuji přímé ohroženi kolizemi s rotory i nepřímé riziko v podobě ztráty biotopu. V tomto území je potvrzen výskyt a hnízdění druhů s velkým akčním rádiem, jako je včelojed lesní, luňák červený nebo čáp černý, pro které představuji rotory o výšce 185 m v otevřené krajině fatální riziko při lovu. Okolní smíšené a listnaté lesy jsou zároveň klíčovým hnízdním biotopem silně ohroženého krutihlava obecného (Jynx torquilla) a lejska bělokrkého (Ficedula albicollis). Pro tyto lesní druhy představuje provoz VTE v bezprostřední blízkosti porostů trvalý rušivý faktor v podobě hluku a vizuálního smogu, který může vést k opuštěni hnízdišť". Celá oblast navíc slouží jako lokální tahová cesta ptactva a vznik „stěny" z větrných elektráren nutí ptáky tyto trasy měnit, což zvyšuje jejich energetický výdej a stres. V předložené dokumentaci SEA zcela chybí relevantní terénní ornitologický průzkum, který by vyhodnotil sezónní výskyt a hustotu přeletů těchto druhů přes vymezené území. Bez těchto odborných podkladů nelze učinit kvalifikovaný závěr o přijatelnosti záměru. **V.6 Ohroženi povrchových vod a hydrologického režimu území:** Vymezené území AOV38 představuje významnou plochu pro zadržováni vody v krajině, která může přímo ovlivňovat hydrologickou stabilitu povodí řek Lubě a Lomničky. Výstavba větrných elektráren a doprovodné technické infrastruktury (příjezdové komunikace pro těžkou techniku, rozsáhlé manipulační a montážní plochy) může vést k plošnému záboru a silnému zhutněni půdy. Tento zásah může snižovat přirozenou schopnost území vsakovat srážkovou vodu a zvyšovat koeficient povrchového odtoku. Zrychlený odtok z takto rozsáhlých zpevněných ploch představuje riziko pro koryta obou zmíněných toků, kde může docházet k nárazovému přetíženi jejich kapacity, zvýšené erozi a následnému zhoršeni kvality vody v níže položených obcích. Zásadní riziko představuje již samotná fáze výstavby, kdy při rozsáhlých zemních pracích a zakládáni patek v citlivém vápencovém podloží může dojit k narušení či znečištěni kolektorů podzemních vod. Přítomnost těžké stavební mechanizace a manipulace s provozními hmotami a betonovými směsmi v blízkosti PP Svídovec představuje riziko úniku látek, které se v tomto typu propustného podloží mohou šířit velmi rychle. Dokumentace nedostatečně vyhodnocuje rizika spojená s přítomnosti technologických	

Poř. č.	Připomínkové místo	Číslo jednací	Článek	AO	Připomínka	Vyhodnocení
					náplni (oleje, chladicí kapaliny) a zcela opomíjí krizové scénáře pro případ technické havárie či požáru, které by v této lokalitě mohly vést k ohroženi zdrojů podzemních vod. Vzhledem k absenci odborného hydrologického posouzeni vlivu výstavby i provozu na odtokové poměry a čistotu vod v dotčeném území nelze učinit kvalifikovaný závěr o přijatelnosti záměru. **V.7 Rozpor s prioritami umisťováni OZE (Směrnice RED III a zákon č. 183/2006 Sb. I 283/2021 Sb.)** Navržené vymezeni oblasti AOV38 je v přímém rozporu s evropskou směrnici RED III (2023/2413) a její probíhající transpozici do českého právního řádu (zejména v souvislosti se zákonem č. 458/2000 Sb., energetický zákon, a stavebním zákonem). Tato legislativa jasně definuje, že pro rozvoj obnovitelných zdrojů mají být prioritně využívány tzv. „akcelerační zóny", které jsou umisťovány na ekologicky zasažené plochy (brownfieldy, plochy u dálnic, průmyslové areály, degradované plochy). Lokalita AOV38 však sestává z dosud neporušených travnatých ploch, zemědělské půdy a především rozsáhlých lesních porostu. Umístěni větrných elektráren do těchto biologicky cenných lokalit je v zásadním rozporu s principem prioritního využívání antropogenně ovlivněných ploch. V dokumentaci není uvedena informace o konkrétním rozsahu (v hektarech) nezbytného trvalého i dočasného odlesněni Instalace moderních větrných elektráren vyžaduje vybudování extrémně širokých a zpevněných příjezdových koridorů pro nadrozměrnou techniku, stejně jako rozsáhlých manipulačních ploch. Plošné káceni lesu v této lokalitě může mít devastující dopady na stabilitu krajiny, které dokumentace dostatečně nereflektuje. Konkrétně může dojit k: > **Destrukci lesního mikroklimatu:** Vznik technických koridorů v souvislých lesních celcích narušuje přirozené migrační trasy a životní prostor lesní zvěře. > **Fragmentaci biotopů:** Vznik technických koridorů v souvislých lesních celcích narušuje přirozené migrační trasy a životní prostor lesní zvěře. > **Trvalé ztrátě biodiverzity:** Odstraněni vzrostlých porostů představuje ztrátu, kterou nelze plnohodnotně kompenzovat náhradní výsadbou v jiné lokalitě z důvodu odlišných stanovištních podmínek Vzhledem k tomu, že dokumentace nekvantifikuje rozsah káceni ani nevyhodnocuje jeho sekundární vlivy na stabilitu lesních ekosystémů, nelze považovat záměr za dostatečně posouzený přípustný. **VI. Narušeni krajiny a životního prostředí** Navržené řešeni povede k: > zásadní změně krajinného rázu > narušeni horizontů a dálkových pohledů > vzniku bariér v krajině > narušeni ekologické konektivity > znehodnoceni zemědělské půdy > zničeni migračních tras živočichů Výška staveb 180 metrů vysokých staveb znamená nadregionální dopad. **VII. Dopady na obyvatele**	

Poř. č.	Připomínkové místo	Číslo jednací	Článek	AO	Připomínka	Vyhodnocení
					Návrh nedostatečně řeší negativní vliv na: > hluk a nízkofrekvenční hluk > stroboskopický efekt světelné zatíženi > kvalitu bydlení > hodnotu nemovitosti Tyto **vlivy nejsou řádně vyhodnoceny.** **VIII. Kumulativní a systémové dopady** Není řešeno: > souběžné působeni více projektů > celkové zatíženi území > únosnost krajiny Hrozí **nevratná degradace území**. **IX. Absence variantního řešení** Není doloženo, že byly posuzovány jiné lokality a méně konfliktní varianty, jedná se o porušení základního principu plánováni. Nebyla rovněž posouzena tzv. nulová varianta (varianta 0), tedy stav území před realizaci záměru, což znemožňuje objektivní hodnoceni dopadů. **X. Vyloučeni EIA a nedostatečné posouzeni vlivů** Navržené vymezeni akceleračních oblasti má zásadní dopad i z hlediska následného povolováni záměrů, neboť v těchto oblastech dochází k omezeni, resp. vyloučeni standardního posuzováni vlivů na životní prostředí (EIA). O to vyšší nároky musí být kladeny na kvalitu, úplnost a konkrétnost podkladů a vyhodnocení vlivů na životní prostředí již na úrovni tohoto návrhu, neboť územní opatřeni dle ZOZE nemůže plnohodnotně nahradit individuální posouzeni konkrétních záměru. Předložený návrh však tyto požadavky nenaplňuje, zejména postrádá dostatečné vyhodnoceni konkrétních lokálních dopadů, kumulativních vlivů vice záměrů v území a jejich dopadů na krajinný ráz, obytné prostředí a veřejné zdraví. **XI. Hlavní požadavek** Požaduji: 1) **Vyřazeni výše uvedené akcelerační oblasti z návrhu** nebo	

Poř. č.	Připomínkové místo	Číslo jednací	Článek	AO	Připomínka	Vyhodnocení
					2) Zároveň (pro případ, že nebude tomuto požadavku vyhověno) **požaduji, aby návrh změny č. 2 ÚRP ČR nebyl v této části schválen a byl vrácen k zásadnímu přepracování**, a to zejména po doplnění: ○ **Odborného hydrogeologického a hydrologického posouzení**, které vyhodnotí vliv základových konstrukci a zemních prací na vápencové podloží, režim podzemních vod a odtokové poměry v povodí toků Lubě a Lomnička. ○ **Kvantifikace rozsahu odlesněni (v ha) a posouzeni vlivu káceni na mikroklima a stabilitu ekosystému**; zároveň požaduji zdůvodněni přípustnosti zásahu do lesních celků, který je v přímém rozporu s prioritami umisťování OZE dle směrnice RED III (upřednostňováni antropogenně ovlivněných ploch před volnou krajinou a lesy). ○ Závazného stanoviska Úřadu pro civilní letectví a ŘLP, které prověří přímou kolizi s letištěm Brťov-Jeneč a bezpečnostními zónami letového provozu. ○ **Biologického posouzeni vlivu na Oboru Střela**, zejména s ohledem na wetfare chované zvěře, akustický tlak a stroboskopický efekt v uzavřeném areálu. ○ **Terénního biologického a ornitologického průzkumu** (minimálně ve dvou vegetačních obdobích), se zaměřením na předměty ochrany PP Svídovec a hnízdiště kriticky ohrožených druhu. ○ **Specifického hodnoceni vlivu na populace netopýrů**, zejména s ohledem na riziko mortality v důsledku barotraumatu a narušeni potravních biotopů. ○ **Posouzeni kumulativních vlivů v širším území**, které vyhodnotí souběžné působeni více projektů a celkovou únosnost krajiny z hlediska ekologické stability. ○ **Expertízy o zachováni funkčnosti dálkového migračního koridoru velké zvěře**, která prokáže, že nedojde k bariérovému efektu a vytlačeni zvěře z území v důsledku provozního hluku a vizuálního smogu VTE. ○ **Posouzení vlivu na krajinný ráz prostřednictvím fotovizualizací** z klíčových dominant (Květnice, Klucanina, rozhledna Babylon) a hodnoceni zásahu do dálkových pohledů. ○ **Právní a ekonomické analýzy dopadů na hodnotu nemovitostí a výkon vlastnických práv dotčených osob**, včetně jasného určeni odpovědnosti za vzniklou škodu při znehodnocení majetku. ○ **Zpracováni odborné hlukové studie a posouzeni vlivu na veřejné zdraví pro konkrétní vzdálenost 500-600 m** od obytné zástavby obce Rohozec. Tato studie má prokázat dodrženi hygienických limitů pro hluk a nízkofrekvenční infrazvuk u takto extrémně krátké Odstupové vzdálenosti. ○ **Posouzení stroboskopického efektu (míhání stínů)** pro nejbližší obytné objekty od vymezené AO. Vzhledem k extrémně nízké odstupové vzdálenosti (cca 500-600 m) a výšce staveb 185 m požaduji konkrétní výpočet předpokládaného počtu hodin expozice za rok a maximální délky trvání v minutách za den pro jednotlivé dotčené nemovitosti. Dokumentace by měla prokázat, jakým způsobem bude zajištěno nepřekročeni limitů stanovených v textové části Opatřeni obecné povahy. ○ **Odůvodnění stanoveni minimální odstupové vzdálenosti**, včetně vysvětleni, proč nebyl v rámci principu předběžné opatrnosti zvolen bezpečnější odstup od zastavěného území obce, který by eliminoval riziko ohroženi fyzického a psychického zdraví obyvatel. ○ **Doloženi srovnávací analýzy energetické výtěžnosti a větrného potenciálu**, která na základě dat VÚK a atlasu NEWA objektivně prokáže efektivitu záměru v AOV38 ve srovnáni s jinými lokalitami v ČR: požaduji zdůvodněni výběru této oblasti na úkor větrnějších či méně environmentálně konfliktních území s obdobnou větrností. ○ **Provedení testu přiměřenosti zásahu**, který vyhodnotí, zda předpokládaný (nízký) energetický přínos v této lokalitě skutečně vyvažuje nevratné ekologické škody v podobě káceni lesů, záboru půdy a narušeni krajinného rázu. ○ **Doložení analýzy alternativ**, která prokáže reálné vyhledáváni a upřednostněni ploch v Národní databázi brownfieldů před dosud neporušeným přírodním prostředím. Do doby doplněni těchto podkladů nelze území považovat za způsobilé pro vymezeni akcelerační oblasti.	

Poř. č.	Připomínkové místo	Číslo jednací	Článek	AO	Připomínka	Vyhodnocení
					Podané připomínky jsou blanketní, podatel si vymezuje právo připomínky doplnit ve lhůtě 15 dnu ode dne veřejného projednáni. **<u>XII. Závěr</u>** **Návrh v předložené podobě není dostatečně odůvodněný, není podložen odbornými daty, je v rozporu s právními předpisy ČR i EU a může mít závažné dopady na krajinu, životní prostředí i obyvatele, proto požaduji především vyřazeni Územního opatřeni k AOV38 z návrhu Změny č. 2 Územního rozvojového plánu ČR.** **Pro případ, že tomuto požadavku nebude vyhověno, požaduji zásadní přepracováni Návrhu Změny č. 2 ÚRP ČR tak, aby byl v souladu s právními předpisy a byly řádně vyhodnoceny jeho dopady.** **Žádám, aby tato připomínka byla řádně vypořádána v souladu se zákonem a aby bylo uvedeno konkrétní odůvodněni přijatého řešení.**	
10555.	Vosátka Martin	MMR-48271-2026-81	99cb	AOV16	***<u>Připomínka občana k návrhu akcelerační oblasti AOV16</u>*** Jméno a příjmení: MARTIN VOSÁTKA Podávám tímto připomínku k návrhu akcelerační oblasti AOVl6. **S návrhem AOV16 nesouhlasím.** Domnívám se, že navržené území není vhodné pro režim akcelerační oblasti a pro zrychlené povolování větrných elektráren. **1. Nedostatečné prověření území** Mám za to, že Ministerstvo pro místní rozvoj dostatečně neprověřilo skutečný stav území a nevyhodnotilo všechny důležité dopady návrhu. V podkladech podle mého názoru chybí: o dostatečné vyhodnocení vlivů na krajinu, o posouzení dopadů na okolní obce a obyvatele, o posouzení dopadů na přírodu a migraci zvířat, o i jasné vysvětlení, proč byla vybrána právě tato oblast. **2. Nevyřešené problémy jsou odkládány do budoucna** Vadí mi, že řada zásadních problémů má být řešena až v budoucích řízeních. Pokud stát sám připouští, že: o · budou potřeba další studie, o · další monitoring, o · a další doplnění podkladů, pak podle mého názoru není možné tvrdit, že je území pro akcelerační oblast dostatečně připravené. **3. Nedostatečná ochrana krajiny Podblanicka**	**Neakceptováno.** Podatel požaduje vypuštění akcelerační oblasti AOV16 – Trhový Štěpánov z návrhu Změny č. 2 ÚRP s odkazem na nedostatečné prověření území, chybějící vyhodnocení dopadů na krajinu, přírodu a migraci zvěře, podcenění krajinných a rekreačních hodnot Podblanicka a okolí Blaníku a nedostatečnou ochranu léčebného prostředí Rehabilitačního ústavu Kladruby. Vymezení akceleračních oblastí proběhlo na základě biologického posouzení konkrétního navrhovaného území podle § 11 odst. 3 resp. 4 ZOZE, jehož výsledky spolu s výsledky vyhodnocení vlivů na životní prostředí (SEA/VVURÚ, Příloha 5 k Z2 ÚRP) byly zapracovány do návrhu Změny č. 2 ÚRP; oblasti, u nichž autorizované osoby identifikovaly významné negativní nebo kumulativní vlivy, byly ze Z2 ÚRP vyloučeny (odůvodnění Z2 ÚRP). Zpracování VVURÚ odpovídá obsahem i strukturou požadavkům přílohy č. 4 stavebního zákona; jde o hodnocení na úrovni koncepce, nikoli na úrovni konkrétních záměrů, a tomu odpovídá i míra podrobnosti použitých podkladů. Problematika krajinného rázu byla posuzována v rámci VVURÚ, a to jak z hlediska navrhovaného souboru akceleračních oblastí jako celku, tak pro jednotlivé oblasti v kartách akceleračních oblastí (viz příloha č. 2 vyhodnocení vlivů). Vliv na krajinný ráz byl jedním z důvodů, proč bylo 16 původně uvažovaných akceleračních oblastí z návrhu zcela vypuštěno a u 48 ze zbývajících 80 oblastí pro VTE byl snížen limit maximální výšky větrných elektráren. Pro vymezení akceleračních oblastí byla využita vrstva území významných pro ptáky zpracovaná Českou společností ornitologickou (ČSO) na základě metodiky BirdLife International a vrstva území významných pro netopýry dle podkladů ČESON;

Poř. č.	Připomínkové místo	Číslo jednací	Článek	AO	Připomínka	Vyhodnocení
					Mám za to, že návrh podceňuje význam krajiny Podblanicka a okolí Blaníku. V podkladech podle mého názoru chybí poctivé vyhodnocení: o dopadů na krajinný ráz o dálkových pohledů, o turistického a rekreačního významu území, o i budoucí proměny celé krajiny. Nesouhlasím s tím, aby se tato část krajiny změnila v průmyslovou energetickou oblast. **4. Nedostatečná ochrana léčebného prostředí Kladrub** Vadí mi, že návrh dostatečně nechrání okolí Rehabilitačního ústavu Kladruby. Pro pacienty není okolní krajina jen kulisou, ale součástí léčby, rehabilitace a návratu do běžného života. Považuji za nepřijatelné, aby byly v blízkosti tohoto zařízení plánovány velmi vysoké větrné elektrárny bez důkladného posouzení dopadů na: o léčebné prostředí, o psychickou pohodu pacientů, o kvalitu života o i charakter okolní krajiny. Žádám proto, aby byla AOV16 z návrhu Změny č. 2 Územního rozvojového plánu ČR vypuštěna.	ochrana chráněných druhů je zajištěna podmínkami zahrnutými do územních opatření, zejména povinností monitoringu mortality a selektivních odstávek v kolizně rizikovém období. Kumulativní a synergické vlivy byly posuzovány v rámci SEA/VVURÚ; jejich výsledky byly promítnuty do vymezení akceleračních oblastí a podmínek územních opatření. Záměry v akcelerační oblasti podléhají posouzení vlivů dle § 11 ZOZE v rámci jednotného environmentálního stanoviska; EIA dle zákona č. 100/2001 Sb. se pro záměry ve vymezených akceleračních oblastech nebude opakovaně vyhotovovat v rámci stavebního řízení (§ 11 odst. 5 ZOZE). Konkrétní záměry se nadále povolují v souladu se stavebním zákonem za podmínek stanovených v územním opatření. Případné dopady na specifické funkce území, jako je léčebné a rehabilitační prostředí Rehabilitačního ústavu Kladruby, budou předmětem hodnocení při povolování konkrétních záměrů, a to v rámci příslušných řízení dle stavebního zákona a dalších právních předpisů. Do územního opatření u akcelerační oblasti pro VTE je zapracována podmínka zpracování hlukové studie a minimalizace shadow flicker efektu; akcelerační oblasti jsou vymezovány v minimální vzdálenosti 500 m od obytné zástavby. Ustanovení obecně závazných právních předpisů týkajících se hlukové zátěže nejsou uplatněním Změny č. 2 ÚRP porušena.
10556.	Jitušek Roman	MMR-48272-2026-81	99cu	AOV38	2 ÚZEMNÍHO ROZVOJOVÉHO PLÁNU NA UDRŽITELNÝ ROZVOJ ÚZEMÍ PŘIPOMÍNKY K NÁVRHŮM JEDNOTLIVÝCH ÚZEMNÍCH OPATŘENÍ K AKCELERAČNÍM OBLASTEM VYMEZENÝM V NÁVRHU ZMĚNY Č. 2 ÚZEMNÍHO ROZVOJOVÉHO PLÁNU **I. Úvod** V souladu s možnosti uplatnit připomínky k návrhu Zrněny č. 2 Územního rozvojového plánu ČR (ÚRP ČR) podávám připomínku k vymezeni akcelerační oblasti pro rozvoj výroby energie z větrné energie. Územní opatřeni k **AOV38**. **Vymezeni území dotčeného připomínkami v Jihomoravském kraji:** - k.ú. 613011 Jeneč v obci Brťov-Jeneč (správní obvod obce s rozšířenou působnosti, dále jen „ORP", Blansko) - k.ú. 616010 Bukovice u Rohozce v obci Bukovice - k.ú. 739511 Rašov v obci Rašov - k.ú. 740454 Rohozec u Tišnova v obci Rohozec - k.ú. 762377 Šerkovice v obci Šerkovice	**Akceptováno.** Akcelerační oblast AOV38 – Rohozec byla vypuštěna.

Poř. č.	Připomínkové místo	Číslo jednací	Článek	AO	Připomínka	Vyhodnocení
					- k.ú. 774634 Unín v obci Unín - k.ú. 792918 Zhoř u Rohozce v obci Zhoř (správní obvod ORP Tišnov) a současně na širší území, které může být navrženým řešením přímo či nepřímo ovlivněno. Připomínku podávám: jako osoba žijící v dotčeném území jako vlastník nemovitosti v dotčeném území jako osoba, která může být dotčena dopady návrhu (např. z hlediska krajiny, životního prostředí či kvality života) hospodařím na půdě ☒ jiné *(prosím doplňte)* Krásné prostředí na projížďky na kole i pěšky. Jedná se o území s významnými krajinnými, přírodními a obytnými hodnotami, které nejsou návrhem dostatečně respektovány. Dopad návrhu na mou osobu spočívá v tom, že ... Hluk, neblahý vliv na zvířata a přírodu. S návrhem týkajícím se Územního opatření k AOV38. **nesouhlasím** a požaduji jeho **vyřazení nebo zásadní přepracování**, neboť vykazuje závažné nedostatky z hlediska zákonnosti, ochrany životního prostředí I dopadů na obyvatele v dané oblasti. **II. Zákonnost a nesoulad s právními předpisy ČR** **1) Rozpor se zákonem č. 500/2004 Sb., správní řád** > § 3 - nebyl zjištěn stav bez důvodných pochybnosti	

Poř. č.	Připomínkové místo	Číslo jednací	Článek	AO	Připomínka	Vyhodnocení
					> § 68 - nedostatečné odůvodněni Návrh **je nepřezkoumatelný**, protože neobsahuje konkrétní podklady pro dané území. **2) Rozpor se zákonem č. 100/2001 Sb. (EIA/SEA),** chybí posouzeni: > kumulativních vlivů > variantního řešeni > konkrétních dopadů na území Dokumentace SEA **je neúplná a věcně nedostatečná.** **3) Rozpor se zákonem č. 114/1992 Sb. (ochrana přírody a krajiny)** > ohroženi krajinného rázu (§ 12) > narušeni ekologické stability > zásah do biotopů a migračních tras **4) Rozpor se stavebním zákonem** > § 18 a § 19 - ochrana hodnot území > požadavek na udržitelný rozvoj Návrh představuje industrializaci volné krajiny **bez dostatečného odůvodnění**. **III. Nesoulad s právem Evropské unie** **1) Směrnice o ptácích (2009/147/ES) a o stanovištích (92/43/EHS)** > nelze vyloučit negativní vliv na chráněné druhy > chybí dostatečné biologické podklady **Rozpor** s požadavkem vyloučeni významného vlivu. **2) Směrnice EIA (2011/92/EU)** > nedostatečné zapojeni veřejnosti > nedostatečné vyhodnoceni vlivů	

Poř. č.	Připomínkové místo	Číslo jednací	Článek	AO	Připomínka	Vyhodnocení
					3) Směrnice RED III (2023/2413) nebyla doložena priorita využití: > zastavěných ploch > brownfieldů > technicky narušených území Vymezeni ve volné krajině je v **rozporu s principem minimalizace dopadů.** **4) Princip předběžné opatrnosti (Čl. 191 SFEU)** Politika Unie v oblasti životního prostředí přispívá k sledování následujících cílů: > zachování, ochrana a zlepšováni kvality životního prostředí, > ochrana lidského zdraví, > uvážlivé a racionální využíváni přírodních zdrojů, **5) Evropská úmluva o krajině (European Landscape Convention), ETS No. 176** > nedostatečná ochrana krajiny jako základní složky životního prostředí > ignorováni charakteru území > nedostatečné zapojeni veřejnosti do rozhodováni o zásazích do krajiny **6) Aarhuská úmluva (Convention on Access to Information, Public Participation in Decision-making and Access to Justice in Environmental Matters), 1998** > omezeni práva veřejnosti na informace > omezeni účasti veřejnosti na rozhodovacích procesech (pouze formální zapojeni) > omezeni práva veřejnosti na přistup k právní ochraně v záležitostech životního prostředí **<u>IV. Procesní a metodické nedostatky návrhu SEA a podkladů</u>** > absence terénních biologických průzkumů > práce pouze s mapovými podklady (nedostatečné) > chybí reálná data o výskytu druhů	

Poř. č.	Připomínkové místo	Číslo jednací	Článek	AO	Připomínka	Vyhodnocení
					> variantní řešeni > posouzeni vlivu na zdraví Bez těchto podkladu **nelze učinit kvalifikovaný závěr**. **<u>V. Odborné nedostatky vymezení AOV38</u>** **V.1 Kolize s bezpečnosti leteckého provozu a plochou pro SLZ** Navržená oblast AOV38 vykazuje přímý geografický a výškový střet s aktivně využívanou plochou pro sportovní létající zařízeni (SLZ) Brťov-Jeneč. AO zasahuje do koridoru prováděni jižního letištního okruhu. Umístěni výškových staveb v tomto prostoru představuje nepřijatelné bezpečnostní riziko pro letový provoz a je v přímém rozporu se stávajícím využitím vzdušného prostoru v dané lokalitě > Absence nezbytných odborných stanovisek (k vymezeni AO zcela chybí nebo nebylo veřejnosti předloženo vyjádření klíčových institucí hájících bezpečnost vzdušného prostoru - Úřadu pro civilní letectví, Řízeni letového provozu a Provozovatele plochy pro SLZ Brťov – Jeneč). Absence těchto podkladu činí návrh v části AOV38 nepřezkoumatelným a v rozporu se zásadou zjištěni stavu věci bez důvodných pochybnosti. **V.2 Ohroženi Přírodní památky (PP) Svídovec a biodiverzity území** Navržená oblast AOV38 se nachází v přímém vizuálním a ekologickém kontaktu s Přírodní památkou (PP) Svídovec. Přestože se akcelerační oblast s chráněným územím plošně nepřekrývá, její realizace představuje nepřípustné riziko pro předměty ochrany PP Svídovec v důsledku kumulativních a synergických vlivů, které zasahuji do širšího okolí bez ohledu na formální hranice chráněného území: > **Zásah do hydrogeologie a vodního režimu:** ymezená akcelerační oblast AOV38 a PP Svídovec tvoří z hlediska geomorfologie a hydrologie jeden funkční celek v rámci povodí potoka Lubě (č. h. p. 4-15-02-054). Vzhledem k masivnímu charakteru základových konstrukci VTE (stovky tun betonu a oceli zasahující do hloubky podloží) existuje důvodné riziko narušeni puklinových systémů podzemních vod. Tato změna může vést k destabilizaci vlhkostních poměrů v PP Svídovec, na které je existenčně vázána vzácná Mra (např. Botrychium lunaria). Dokumentace SEA zcela postrádá odborné posouzeni těchto hydrologických vazeb, což činí návrh v této části nepřezkoumatelným. > **Ohroženi vzácné flóry a změna mikroklimatu:** Existence unikátních vápnomilných společenstev PP Svídovec, zejména kriticky citlivé vratičky měsíční (Botrychium lunaria), medovníku meduňkolistého, vemeníku dvoulistého a lilie zlatohlavé, je přímo závislá na stabilním mikroklimatu lokality. Turbulence a míchání vzdušných mas rotory VTE o výšce 185 m v dosahu chráněného území způsobuji zvýšený výpar a změny teploty přízemních vrstev vzduchu. Tyto mikroklimatické anomálie mohou vést k vysušováni stanovišť a degradaci vzácných fytocenóz. Předložená dokumentace SEA zcela postrádá expertní posouzeni vlivu těchto změn na konkrétní předměty ochrany PP, což činí návrh v této části neodborným a neúplným.	

Poř. č.	Připomínkové místo	Číslo jednací	Článek	AO	Připomínka	Vyhodnocení
					> **Vliv na chráněnou faunu (netopýři a hmyz):** Umístěni výškových staveb o celkové výšce 185 m do území, které je s PP Svídovec úzce ekologicky propojeno, představuje potenciální riziko zvýšené mortality chráněných druhů letounu (netopýrů) v důsledku barotrauma. Vzhledem k tomu, že PP Svídovec plní funkci klíčového úkrytu (refugia) a okolní plochy v AOV38 slouží jako nezbytný potravní biotop, lze důvodně předpokládat negativní ovlivněni životního cyklu dotčených populaci a vznik bariérového efektu pro ptactvo a hmyz. Dokumentace SEA tato rizika a funkční ekosystémové vazby v krajině zcela opomíjí a nepředkládá relevantní odborné podklady, které by tato rizika mohly spolehlivě vyvrátit. > **Narušení krajinného rázu a integrity území:** Návrh nerespektuje vizuální integritu dominanty PP Svídovec. Vztyčeni průmyslových objektů o výšce 185 m v bezprostředním pohledovém horizontu této přírodní památky drasticky znehodnocuje její estetický a krajinotvorný význam. Vzhledem k extrémnímu výškovému parametru staveb dochází k narušeni krajinného rázu v celém dotčeném území, přičemž vzdálenost jednotek kilometrů je pro eliminaci tohoto negativního vizuálního ovlivněni zcela nedostatečná. Dokumentace SEA tato rizika a funkční ekosystémové vazby v krajině zcela opomíjí a nepředkládá relevantní odborné podklady, které by tato rizika mohly spolehlivě vyvrátit. Vzhledem k absenci relevantních odborných podkladů k výše uvedeným bodům nelze v této fázi učinit kvalifikovaný závěr o přijatelnosti lokality AOV38. **V.3 Rozpor vymezeni s ochranou dálkového migračního koridoru:** Návrh textové části Opatřeni obecné povahy (OOP) stanovuje jako závaznou podmínku, že záměry OZE budou umisťovány mimo plochy a koridory územního systému ekologické stability a mimo regionální a nadregionální biokoridory. Navržené plošné vymezeni akcelerační oblasti AOV38 Rohozec je však s touto vlastni podmínkou v přímém věcném rozporu, neboť do své plochy zahrnuje a přímo protíná zákonem chráněný dálkový migrační koridor. Předpoklad, že funkčnost koridoru lze zachovat pouhou lokalizací paty stožárů mimo jeho osu, je z odborného hlediska neudržitelný. Vzhledem k celkovým parametrům VTE (výška 185 m) a jejich kumulativnímu akustickému a vizuálnímu vlivu může dojit k faktickému zablokováni migrační prostupnosti a znehodnoceni celého segmentu DMK. Vymezeni akcelerační oblasti v takto definovaném střetu s dálkovým migračním koridorem zakládá vnitřní rozpor v návrhu OOP, pročež nelze bez doplňujících odborných studií učinit kvalifikovaný závěr o přijatelnosti lokality. **V.4 Ohroženi funkčnosti Obory Střela:** Navržená oblast AOV38 se nachází v bezprostřední blízkosti (cca 600 m) trvale oploceného areálu Obory Střela, sloužícího k intenzivnímu chovu mufloni a daňčí zvěře. Vzhledem k tomu, že zvěř v uzavřené oboře nemá možnost přirozeného úniku před hlukem, infrazvukem a stroboskopickým efektem rotorů, představuje provoz VTE o výšce 185 m extrémní biologickou zátěž a riziko chronického stresu chovaných populaci. Umístěni takto rozměrných staveb vedle chovného areálu přímo znehodnocuje dlouhodobý hospodářský záměr a investice do správy tohoto území. Absence vyhodnoceni vlivů na toto specifické hospodaření v krajině a pohodu zvířat (welfare) znemožňuje objektivní posouzeni přijatelnosti záměru.	

Poř. č.	Připomínkové místo	Číslo jednací	Článek	AO	Připomínka	Vyhodnocení
					V.5 Ohroženi ptactva a jeho migračních tras: Vymezené území AOV38 a přilehlá PP Svídovec Noří funkční celek, který je domovem řady chráněných druhů ptactva, pro které větrné elektrárny představuji přímé ohroženi kolizemi s rotory i nepřímé riziko v podobě ztráty biotopu. V tomto území je potvrzen výskyt a hnízdění druhů s velkým akčním rádiem, jako je včelojed lesní, luňák červený nebo čáp černý, pro které představuji rotory o výšce 185 m v otevřené krajině fatální riziko při lovu. Okolní smíšené a listnaté lesy jsou zároveň klíčovým hnízdním biotopem silně ohroženého krutihlava obecného (Jynx torquilla) a lejska bělokrkého (Ficedula albicollis). Pro tyto lesní druhy představuje provoz VTE v bezprostřední blízkosti porostů trvalý rušivý faktor v podobě hluku a vizuálního smogu, který může vést k opuštěni hnízdišť". Celá oblast navíc slouží jako lokální tahová cesta ptactva a vznik „stěny" z větrných elektráren nutí ptáky tyto trasy měnit, což zvyšuje jejich energetický výdej a stres. V předložené dokumentaci SEA zcela chybí relevantní terénní ornitologický průzkum, který by vyhodnotil sezónní výskyt a hustotu přeletů těchto druhů přes vymezené území. Bez těchto odborných podkladů nelze učinit kvalifikovaný závěr o přijatelnosti záměru. **V.6 Ohroženi povrchových vod a hydrologického režimu území:** Vymezené území AOV38 představuje významnou plochu pro zadržováni vody v krajině, která může přímo ovlivňovat hydrologickou stabilitu povodí řek Lubě a Lomničky. Výstavba větrných elektráren a doprovodné technické infrastruktury (příjezdové komunikace pro těžkou techniku, rozsáhlé manipulační a montážní plochy) může vést k plošnému záboru a silnému zhutněni půdy. Tento zásah může snižovat přirozenou schopnost území vsakovat srážkovou vodu a zvyšovat koeficient povrchového odtoku. Zrychlený odtok z takto rozsáhlých zpevněných ploch představuje riziko pro koryta obou zmíněných toků, kde může docházet k nárazovému přetíženi jejich kapacity, zvýšené erozi a následnému zhoršeni kvality vody v níže položených obcích. Zásadní riziko představuje již samotná fáze výstavby, kdy při rozsáhlých zemních pracích a zakládáni patek v citlivém vápencovém podloží může dojit k narušení či znečištěni kolektorů podzemních vod. Přítomnost těžké stavební mechanizace a manipulace s provozními hmotami a betonovými směsmi v blízkosti PP Svídovec představuje riziko úniku látek, které se v tomto typu propustného podloží mohou šířit velmi rychle. Dokumentace nedostatečně vyhodnocuje rizika spojená s přítomnosti technologických náplni (oleje, chladicí kapaliny) a zcela opomíjí krizové scénáře pro případ technické havárie či požáru, které by v této lokalitě mohly vést k ohroženi zdrojů podzemních vod. Vzhledem k absenci odborného hydrologického posouzeni vlivu výstavby i provozu na odtokové poměry a čistotu vod v dotčeném území nelze učinit kvalifikovaný závěr o přijatelnosti záměru. **V.7 Rozpor s prioritami umisťováni OZE (Směrnice RED III a zákon č. 183/2006 Sb. I 283/2021 Sb.)** Navržené vymezeni oblasti AOV38 je v přímém rozporu s evropskou směrnici RED III (2023/2413) a její probíhající transpozici do českého právního řádu (zejména v souvislosti se zákonem č. 458/2000 Sb., energetický zákon, a stavebním zákonem). Tato legislativa jasně definuje, že pro rozvoj obnovitelných zdrojů mají být prioritně využívány tzv. „akcelerační zóny", které jsou umisťovány na ekologicky zasažené plochy (brownfieldy, plochy u dálnic, průmyslové areály, degradované plochy). Lokalita AOV38 však sestává z dosud neporušených travnatých ploch, zemědělské půdy a především rozsáhlých lesních porostu. Umístěni větrných elektráren do těchto biologicky cenných lokalit je v zásadním rozporu s principem prioritního využívání antropogenně ovlivněných ploch. V dokumentaci není uvedena informace o konkrétním rozsahu (v hektarech) nezbytného trvalého i dočasného odlesněni Instalace moderních větrných elektráren vyžaduje vybudování extrémně širokých	

Poř. č.	Připomínkové místo	Číslo jednací	Článek	AO	Připomínka	Vyhodnocení
					a zpevněných příjezdových koridorů pro nadrozměrnou techniku, stejně jako rozsáhlých manipulačních ploch. Plošné káceni lesu v této lokalitě může mít devastující dopady na stabilitu krajiny, které dokumentace dostatečně nereflektuje. Konkrétně může dojit k: > **Destrukci lesního mikroklimatu:** Vznik technických koridorů v souvislých lesních celcích narušuje přirozené migrační trasy a životní prostor lesní zvěře. > **Fragmentaci biotopů:** Vznik technických koridorů v souvislých lesních celcích narušuje přirozené migrační trasy a životní prostor lesní zvěře. > **Trvalé ztrátě biodiverzity:** Odstraněni vzrostlých porostů představuje ztrátu, kterou nelze plnohodnotně kompenzovat náhradní výsadbou v jiné lokalitě z důvodu odlišných stanovištních podmínek Vzhledem k tomu, že dokumentace nekvantifikuje rozsah káceni ani nevyhodnocuje jeho sekundární vlivy na stabilitu lesních ekosystémů, nelze považovat záměr za dostatečně posouzený přípustný. **VI. Narušeni krajiny a životního prostředí** Navržené řešeni povede k: > zásadní změně krajinného rázu > narušeni horizontů a dálkových pohledů > vzniku bariér v krajině > narušeni ekologické konektivity > znehodnoceni zemědělské půdy > zničeni migračních tras živočichů Výška staveb 180 metrů vysokých staveb znamená nadregionální dopad. **VII. Dopady na obyvatele** Návrh nedostatečně řeší negativní vliv na: > hluk a nízkofrekvenční hluk > stroboskopický efekt světelné zatíženi > kvalitu bydlení > hodnotu nemovitosti Tyto **vlivy nejsou řádně vyhodnoceny.** **VIII. Kumulativní a systémové dopady** Není řešeno: > souběžné působeni více projektů > celkové zatíženi území > únosnost krajiny	

Poř. č.	Připomínkové místo	Číslo jednací	Článek	AO	Připomínka	Vyhodnocení
					Hrozí **nevratná degradace území**. **<u>IX. Absence variantního řešení</u>** Není doloženo, že byly posuzovány jiné lokality a méně konfliktní varianty, jedná se o porušení základního principu plánováni. Nebyla rovněž posouzena tzv. nulová varianta (varianta 0), tedy stav území před realizaci záměru, což znemožňuje objektivní hodnoceni dopadů. **<u>X. Vyloučeni EIA a nedostatečné posouzeni vlivů</u>** Navržené vymezeni akceleračních oblasti má zásadní dopad i z hlediska následného povolováni záměrů, neboť" v těchto oblastech dochází k omezeni, resp. vyloučeni standardního posuzováni vlivů na životní prostředí (EIA). O to vyšší nároky musí být kladeny na kvalitu, úplnost a konkrétnost podkladů a vyhodnocení vlivů na životní prostředí již na úrovni tohoto návrhu, neboť" územní opatřeni dle ZOZE nemůže plnohodnotně nahradit individuální posouzeni konkrétních záměru. Předložený návrh však tyto požadavky nenaplňuje, zejména postrádá dostatečné vyhodnoceni konkrétních lokálních dopadů, kumulativních vlivů vice záměrů v území a jejich dopadů na krajinný ráz, obytné prostředí a veřejné zdraví. **<u>XI. Hlavní požadavek</u>** Požaduji: 1) **Vyřazeni výše uvedené akcelerační oblasti z návrhu** nebo 2) Zároveň (pro případ, že nebude tomuto požadavku vyhověno) **požaduji, aby návrh změny č. 2 ÚRP ČR nebyl v této části schválen a byl vrácen k zásadnímu přepracování**, a to zejména po doplnění: ○ **Odborného hydrogeologického a hydrologického posouzení**, které vyhodnotí vliv základových konstrukci a zemních prací na vápencové podloží, režim podzemních vod a odtokové poměry v povodí toků Lubě a Lomnička. ○ **Kvantifikace rozsahu odlesněni (v ha) a posouzeni vlivu káceni na mikroklima a stabilitu ekosystému**; zároveň požaduji zdůvodněni přípustnosti zásahu do lesních celků, který je v přímém rozporu s prioritami umisťování OZE dle směrnice RED III (upřednostňováni antropogenně ovlivněných ploch před volnou krajinou a lesy). ○ Závazného stanoviska Úřadu pro civilní letectví a ŘLP, které prověří přímou kolizi s letištěm Brťov-Jeneč a bezpečnostními zónami letového provozu. ○ **Biologického posouzeni vlivu na Oboru Střela**, zejména s ohledem na wetfare chované zvěře, akustický tlak a stroboskopický efekt v uzavřeném areálu. ○ **Terénního biologického a ornitologického průzkumu** (minimálně ve dvou vegetačních obdobích), se zaměřením na předměty ochrany PP Svídovec a hnízdiště kriticky ohrožených druhu. ○ **Specifického hodnoceni vlivu na populace netopýrů**, zejména s ohledem na riziko mortality v důsledku barotraumatu a narušeni potravních biotopů. ○ **Posouzeni kumulativních vlivů v širším území**, které vyhodnotí souběžné působeni více projektů a celkovou únosnost krajiny z hlediska ekologické stability.	

Poř. č.	Připomínkové místo	Číslo jednací	Článek	AO	Připomínka	Vyhodnocení
					○ **Expertízy o zachováni funkčnosti dálkového migračního koridoru velké zvěře**, která prokáže, že nedojde k bariérovému efektu a vytlačeni zvěře z území v důsledku provozního hluku a vizuálního smogu VTE. ○ **Posouzení vlivu na krajinný ráz prostřednictvím fotovizualizací** z klíčových dominant (Květnice, Klucanina, rozhledna Babylon) a hodnoceni zásahu do dálkových pohledů. ○ **Právní a ekonomické analýzy dopadů na hodnotu nemovitostí a výkon vlastnických práv dotčených osob**, včetně jasného určeni odpovědnosti za vzniklou škodu při znehodnocení majetku. ○ **Zpracováni odborné hlukové studie a posouzeni vlivu na veřejné zdraví pro konkrétní vzdálenost 500-600 m** od obytné zástavby obce Rohozec. Tato studie má prokázat dodrženi hygienických limitů pro hluk a nízkofrekvenční infrazvuk u takto extrémně krátké Odstupové vzdálenosti. ○ **Posouzení stroboskopického efektu (míhání stínů)** pro nejbližší obytné objekty od vymezené AO. Vzhledem k extrémně nízké odstupové vzdálenosti (cca 500-600 m) a výšce staveb 185 m požaduji konkrétní výpočet předpokládaného počtu hodin expozice za rok a maximální délky trvání v minutách za den pro jednotlivé dotčené nemovitosti. Dokumentace by měla prokázat, jakým způsobem bude zajištěno nepřekročeni limitů stanovených v textové části Opatřeni obecné povahy. ○ **Odůvodnění stanoveni minimální odstupové vzdálenosti**, včetně vysvětleni, proč nebyl v rámci principu předběžné opatrnosti zvolen bezpečnější odstup od zastavěného území obce, který by eliminoval riziko ohroženi fyzického a psychického zdraví obyvatel. ○ **Doloženi srovnávací analýzy energetické výtěžnosti a větrného potenciálu**, která na základě dat VÚK a atlasu NEWA objektivně prokáže efektivitu záměru v AOV38 ve srovnáni s jinými lokalitami v ČR: požaduji zdůvodněni výběru této oblasti na úkor větrnějších či méně environmentálně konfliktních území s obdobnou větrností. ○ **Provedení testu přiměřenosti zásahu**, který vyhodnotí, zda předpokládaný (nízký) energetický přínos v této lokalitě skutečně vyvažuje nevratné ekologické škody v podobě káceni lesů, záboru půdy a narušeni krajinného rázu. ○ **Doložení analýzy alternativ**, která prokáže reálné vyhledáváni a upřednostněni ploch v Národní databázi brownfieldů před dosud neporušeným přírodním prostředím. Do doby doplněni těchto podkladů nelze území považovat za způsobilé pro vymezeni akcelerační oblasti. Podané připomínky jsou blanketní, podatel si vymezuje právo připomínky doplnit ve lhůtě 15 dnu ode dne veřejného projednáni. **<u>XII. Závěr</u>** **Návrh v předložené podobě není dostatečně odůvodněný, není podložen odbornými daty, je v rozporu s právními předpisy ČR i EU a může mít závažné dopady na krajinu, životní prostředí i obyvatele, proto požaduji především vyřazeni Územního opatřeni k AOV38 z návrhu Změny č. 2 Územního rozvojového plánu ČR.** **Pro případ, že tomuto požadavku nebude vyhověno, požaduji zásadní přepracováni Návrhu Změny č. 2 ÚRP ČR tak, aby byl v souladu s právními předpisy a byly řádně vyhodnoceny jeho dopady.** **Žádám, aby tato připomínka byla řádně vypořádána v souladu se zákonem a aby bylo uvedeno konkrétní odůvodněni přijatého řešení.**	

Poř. č.	Připomínkové místo	Číslo jednací	Článek	AO	Připomínka	Vyhodnocení
10557.	Pospíšek Jiří	MMR-48273-2026-81	99cu	AOV38	2 ÚZEMNÍHO ROZVOJOVÉHO PLÁNU NA UDRŽITELNÝ ROZVOJ ÚZEMÍ PŘIPOMÍNKY K NÁVRHŮM JEDNOTLIVÝCH ÚZEMNÍCH OPATŘENÍ K AKCELERAČNÍM OBLASTEM VYMEZENÝM V NÁVRHU ZMĚNY Č. 2 ÚZEMNÍHO ROZVOJOVÉHO PLÁNU **I. Úvod** V souladu s možnosti uplatnit připomínky k návrhu Zrněny č. 2 Územního rozvojového plánu ČR (ÚRP ČR) podávám připomínku k vymezeni akcelerační oblasti pro rozvoj výroby energie z větrné energie. Územní opatřeni k **AOV38**. **Vymezeni území dotčeného připomínkami v Jihomoravském kraji:** - k.ú. 613011 Jeneč v obci Brťov-Jeneč (správní obvod obce s rozšířenou působnosti, dále jen „ORP", Blansko) - k.ú. 616010 Bukovice u Rohozce v obci Bukovice - k.ú. 739511 Rašov v obci Rašov - k.ú. 740454 Rohozec u Tišnova v obci Rohozec - k.ú. 762377 Šerkovice v obci Šerkovice - k.ú. 774634 Unín v obci Unín - k.ú. 792918 Zhoř u Rohozce v obci Zhoř (správní obvod ORP Tišnov) a současně na širší území, které může být navrženým řešením přímo či nepřímo ovlivněno. Připomínku podávám: jako osoba žijící v dotčeném území jako vlastník nemovitosti v dotčeném území ☒ jako osoba, která může být dotčena dopady návrhu (např. z hlediska krajiny, životního prostředí či kvality života) hospodařím na půdě jiné *(prosím doplňte)* Jedná se o území s významnými krajinnými, přírodními a obytnými hodnotami, které nejsou návrhem dostatečně respektovány.	**Akceptováno.** Akcelerační oblast AOV38 – Rohozec byla vypuštěna.

Poř. č.	Připomínkové místo	Číslo jednací	Článek	AO	Připomínka	Vyhodnocení
					S návrhem týkajícím se Územního opatřeni k AOV38. **nesouhlasím** a požaduji jeho **vyřazení nebo zásadní přepracování**, neboť vykazuje závažné nedostatky z hlediska zákonnosti, ochrany životního prostředí I dopadů na obyvatele v dané oblasti. **II. Zákonnost a nesoulad s právními předpisy ČR** **1) Rozpor se zákonem č. 500/2004 Sb., správní řád** > § 3 - nebyl zjištěn stav bez důvodných pochybnosti > § 68 - nedostatečné odůvodněni Návrh **je nepřezkoumatelný**, protože neobsahuje konkrétní podklady pro dané území. **2) Rozpor se zákonem č. 100/2001 Sb. (EIA/SEA),** chybí posouzeni: > kumulativních vlivů > variantního řešeni > konkrétních dopadů na území Dokumentace SEA **je neúplná a věcně nedostatečná.** **3) Rozpor se zákonem č. 114/1992 Sb. (ochrana přírody a krajiny)** > ohroženi krajinného rázu (§ 12) > narušeni ekologické stability > zásah do biotopů a migračních tras **4) Rozpor se stavebním zákonem** > § 18 a § 19 - ochrana hodnot území > požadavek na udržitelný rozvoj Návrh představuje industrializaci volné krajiny **bez dostatečného odůvodnění**. **III. Nesoulad s právem Evropské unie**	

Poř. č.	Připomínkové místo	Číslo jednací	Článek	AO	Připomínka	Vyhodnocení
					1) Směrnice o ptácích (2009/147/ES) a o stanovištích (92/43/EHS) > nelze vyloučit negativní vliv na chráněné druhy > chybí dostatečné biologické podklady **Rozpor** s požadavkem vyloučeni významného vlivu. **2) Směrnice EIA (2011/92/EU)** > nedostatečné zapojeni veřejnosti > nedostatečné vyhodnoceni vlivů **3) Směrnice RED III (2023/2413)** nebyla doložena priorita využití: > zastavěných ploch > brownfieldů > technicky narušených území Vymezeni ve volné krajině je v **rozporu s principem minimalizace dopadů.** **4) Princip předběžné opatrnosti (Čl. 191 SFEU)** Politika Unie v oblasti životního prostředí přispívá k sledování následujících cílů: > zachování, ochrana a zlepšováni kvality životního prostředí, > ochrana lidského zdraví, > uvážlivé a racionální využíváni přírodních zdrojů, **5) Evropská úmluva o krajině (European Landscape Convention), ETS No. 176** > nedostatečná ochrana krajiny jako základní složky životního prostředí > ignorováni charakteru území > nedostatečné zapojeni veřejnosti do rozhodováni o zásazích do krajiny	

Poř. č.	Připomínkové místo	Číslo jednací	Článek	AO	Připomínka	Vyhodnocení
					6) Aarhuská úmluva (Convention on Access to Information, Public Participation in Decision-making and Access to Justice in Environmental Matters), 1998 > omezeni práva veřejnosti na informace > omezeni účasti veřejnosti na rozhodovacích procesech (pouze formální zapojeni) > omezeni práva veřejnosti na přistup k právní ochraně v záležitostech životního prostředí **<u>IV. Procesní a metodické nedostatky návrhu SEA a podkladů</u>** > absence terénních biologických průzkumů > práce pouze s mapovými podklady (nedostatečné) > chybí reálná data o výskytu druhů > variantní řešeni > posouzeni vlivu na zdraví Bez těchto podkladu **nelze učinit kvalifikovaný závěr**. **<u>V. Odborné nedostatky vymezení AOV38</u>** **V.1 Kolize s bezpečnosti leteckého provozu a plochou pro SLZ** Navržená oblast AOV38 vykazuje přímý geografický a výškový střet s aktivně využívanou plochou pro sportovní létající zařízeni (SLZ) Brťov-Jeneč. AO zasahuje do koridoru prováděni jižního letištního okruhu. Umístěni výškových staveb v tomto prostoru představuje nepřijatelné bezpečnostní riziko pro letový provoz a je v přímém rozporu se stávajícím využitím vzdušného prostoru v dané lokalitě > Absence nezbytných odborných stanovisek (k vymezeni AO zcela chybí nebo nebylo veřejnosti předloženo vyjádření klíčových institucí hájících bezpečnost vzdušného prostoru - Úřadu pro civilní letectví, Řízeni letového provozu a Provozovatele plochy pro SLZ Brťov – Jeneč). Absence těchto podkladu činí návrh v části AOV38 nepřezkoumatelným a v rozporu se zásadou zjištěni stavu věci bez důvodných pochybnosti. **V.2 Ohroženi Přírodní památky (PP) Svídovec a biodiverzity území** Navržená oblast AOV38 se nachází v přímém vizuálním a ekologickém kontaktu s Přírodní památkou (PP) Svídovec. Přestože se akcelerační oblast s chráněným územím plošně nepřekrývá, její realizace představuje nepřípustné riziko pro předměty ochrany PP Svídovec v důsledku kumulativních a synergických vlivů, které zasahuji do širšího okolí bez ohledu na formální hranice chráněného území: > **Zásah do hydrogeologie a vodního režimu:** ymezená akcelerační oblast AOV38 a PP Svídovec tvoří z hlediska geomorfologie a hydrologie jeden funkční celek v rámci povodí potoka Lubě (č. h. p. 4-15-02-054). Vzhledem k masivnímu charakteru základových konstrukci VTE (stovky tun betonu a oceli zasahující do hloubky podloží) existuje důvodné riziko narušeni puklinových systémů podzemních vod.	

Poř. č.	Připomínkové místo	Číslo jednací	Článek	AO	Připomínka	Vyhodnocení
					Tato změna může vést k destabilizaci vlhkostních poměrů v PP Svídovec, na které je existenčně vázána vzácná Mra (např. Botrychium lunaria). Dokumentace SEA zcela postrádá odborné posouzeni těchto hydrologických vazeb, což činí návrh v této části nepřezkoumatelným. > **Ohroženi vzácné flóry a změna mikroklimatu:** Existence unikátních vápnomilných společenstev PP Svídovec, zejména kriticky citlivé vratičky měsíční (Botrychium lunaria), medovníku meduňkolistého, vemeníku dvoulistého a lilie zlatohlavé, je přímo závislá na stabilním mikroklimatu lokality. Turbulence a míchání vzdušných mas rotory VTE o výšce 185 m v dosahu chráněného území způsobuji zvýšený výpar a změny teploty přízemních vrstev vzduchu. Tyto mikroklimatické anomálie mohou vést k vysušováni stanovišť a degradaci vzácných fytocenóz. Předložená dokumentace SEA zcela postrádá expertní posouzeni vlivu těchto změn na konkrétní předměty ochrany PP, což činí návrh v této části neodborným a neúplným. > **Vliv na chráněnou faunu (netopýři a hmyz):** Umístěni výškových staveb o celkové výšce 185 m do území, které je s PP Svídovec úzce ekologicky propojeno, představuje potenciální riziko zvýšené mortality chráněných druhů letounu (netopýrů) v důsledku barotrauma. Vzhledem k tomu, že PP Svídovec plní funkci klíčového úkrytu (refugia) a okolní plochy v AOV38 slouží jako nezbytný potravní biotop, lze důvodně předpokládat negativní ovlivněni životního cyklu dotčených populaci a vznik bariérového efektu pro ptactvo a hmyz. Dokumentace SEA tato rizika a funkční ekosystémové vazby v krajině zcela opomíjí a nepředkládá relevantní odborné podklady, které by tato rizika mohly spolehlivě vyvrátit. > **Narušení krajinného rázu a integrity území:** Návrh nerespektuje vizuální integritu dominanty PP Svídovec. Vztyčeni průmyslových objektů o výšce 185 m v bezprostředním pohledovém horizontu této přírodní památky drasticky znehodnocuje její estetický a krajinotvorný význam. Vzhledem k extrémnímu výškovému parametru staveb dochází k narušeni krajinného rázu v celém dotčeném území, přičemž vzdálenost jednotek kilometrů je pro eliminaci tohoto negativního vizuálního ovlivněni zcela nedostatečná. Dokumentace SEA tato rizika a funkční ekosystémové vazby v krajině zcela opomíjí a nepředkládá relevantní odborné podklady, které by tato rizika mohly spolehlivě vyvrátit. Vzhledem k absenci relevantních odborných podkladů k výše uvedeným bodům nelze v této fázi učinit kvalifikovaný závěr o přijatelnosti lokality AOV38. **V.3 Rozpor vymezeni s ochranou dálkového migračního koridoru:** Návrh textové části Opatřeni obecné povahy (OOP) stanovuje jako závaznou podmínku, že záměry OZE budou umisťovány mimo plochy a koridory územního systému ekologické stability a mimo regionální a nadregionální biokoridory. Navržené plošné vymezeni akcelerační oblasti AOV38 Rohozec je však s touto vlastni podmínkou v přímém věcném rozporu, neboť do své plochy zahrnuje a přímo protíná zákonem chráněný dálkový migrační koridor. Předpoklad, že funkčnost koridoru lze zachovat pouhou lokalizací paty stožárů mimo jeho osu, je z odborného hlediska neudržitelný. Vzhledem k celkovým parametrům VTE (výška 185 m) a jejich kumulativnímu akustickému a vizuálnímu vlivu může dojit k faktickému zablokováni migrační prostupnosti a znehodnoceni celého segmentu DMK.	

Poř. č.	Připomínkové místo	Číslo jednací	Článek	AO	Připomínka	Vyhodnocení
					Vymezeni akcelerační oblasti v takto definovaném střetu s dálkovým migračním koridorem zakládá vnitřní rozpor v návrhu OOP, pročež nelze bez doplňujících odborných studií učinit kvalifikovaný závěr o přijatelnosti lokality. **V.4 Ohroženi funkčnosti Obory Střela:** Navržená oblast AOV38 se nachází v bezprostřední blízkosti (cca 600 m) trvale oploceného areálu Obory Střela, sloužícího k intenzivnímu chovu mufloni a daňčí zvěře. Vzhledem k tomu, že zvěř v uzavřené oboře nemá možnost přirozeného úniku před hlukem, infrazvukem a stroboskopickým efektem rotorů, představuje provoz VTE o výšce 185 m extrémní biologickou zátěž a riziko chronického stresu chovaných populaci. Umístěni takto rozměrných staveb vedle chovného areálu přímo znehodnocuje dlouhodobý hospodářský záměr a investice do správy tohoto území. Absence vyhodnoceni vlivů na toto specifické hospodaření v krajině a pohodu zvířat (welfare) znemožňuje objektivní posouzeni přijatelnosti záměru. **V.5 Ohroženi ptactva a jeho migračních tras:** Vymezené území AOV38 a přilehlá PP Svídovec Noří funkční celek, který je domovem řady chráněných druhů ptactva, pro které větrné elektrárny představuji přímé ohroženi kolizemi s rotory i nepřímé riziko v podobě ztráty biotopu. V tomto území je potvrzen výskyt a hnízdění druhů s velkým akčním rádiem, jako je včelojed lesní, luňák červený nebo čáp černý, pro které představuji rotory o výšce 185 m v otevřené krajině fatální riziko při lovu. Okolní smíšené a listnaté lesy jsou zároveň klíčovým hnízdním biotopem silně ohroženého krutihlava obecného (Jynx torquilla) a lejska bělokrkého (Ficedula albicollis). Pro tyto lesní druhy představuje provoz VTE v bezprostřední blízkosti porostů trvalý rušivý faktor v podobě hluku a vizuálního smogu, který může vést k opuštěni hnízdišť". Celá oblast navíc slouží jako lokální tahová cesta ptactva a vznik „stěny" z větrných elektráren nutí ptáky tyto trasy měnit, což zvyšuje jejich energetický výdej a stres. V předložené dokumentaci SEA zcela chybí relevantní terénní ornitologický průzkum, který by vyhodnotil sezónní výskyt a hustotu přeletů těchto druhů přes vymezené území. Bez těchto odborných podkladů nelze učinit kvalifikovaný závěr o přijatelnosti záměru. **V.6 Ohroženi povrchových vod a hydrologického režimu území:** Vymezené území AOV38 představuje významnou plochu pro zadržováni vody v krajině, která může přímo ovlivňovat hydrologickou stabilitu povodí řek Lubě a Lomničky. Výstavba větrných elektráren a doprovodné technické infrastruktury (příjezdové komunikace pro těžkou techniku, rozsáhlé manipulační a montážní plochy) může vést k plošnému záboru a silnému zhutněni půdy. Tento zásah může snižovat přirozenou schopnost území vsakovat srážkovou vodu a zvyšovat koeficient povrchového odtoku. Zrychlený odtok z takto rozsáhlých zpevněných ploch představuje riziko pro koryta obou zmíněných toků, kde může docházet k nárazovému přetíženi jejich kapacity, zvýšené erozi a následnému zhoršeni kvality vody v níže položených obcích. Zásadní riziko představuje již samotná fáze výstavby, kdy při rozsáhlých zemních pracích a zakládáni patek v citlivém vápencovém podloží může dojit k narušení či znečištěni kolektorů podzemních vod. Přítomnost těžké stavební mechanizace a manipulace s provozními hmotami a betonovými směsmi v blízkosti PP Svídovec představuje riziko úniku látek, které se v tomto typu propustného podloží mohou šířit velmi rychle. Dokumentace nedostatečně vyhodnocuje rizika spojená s přítomnosti technologických náplni (oleje, chladicí kapaliny) a zcela opomíjí krizové scénáře pro případ technické havárie či požáru, které by v této lokalitě mohly vést k ohroženi zdrojů podzemních vod.	

Poř. č.	Připomínkové místo	Číslo jednací	Článek	AO	Připomínka	Vyhodnocení
					Vzhledem k absenci odborného hydrologického posouzeni vlivu výstavby i provozu na odtokové poměry a čistotu vod v dotčeném území nelze učinit kvalifikovaný závěr o přijatelnosti záměru. **V.7 Rozpor s prioritami umisťováni OZE (Směrnice RED III a zákon č. 183/2006 Sb. I 283/2021 Sb.)** Navržené vymezeni oblasti AOV38 je v přímém rozporu s evropskou směrnici RED III (2023/2413) a její probíhající transpozici do českého právního řádu (zejména v souvislosti se zákonem č. 458/2000 Sb., energetický zákon, a stavebním zákonem). Tato legislativa jasně definuje, že pro rozvoj obnovitelných zdrojů mají být prioritně využívány tzv. „akcelerační zóny", které jsou umisťovány na ekologicky zasažené plochy (brownfieldy, plochy u dálnic, průmyslové areály, degradované plochy). Lokalita AOV38 však sestává z dosud neporušených travnatých ploch, zemědělské půdy a především rozsáhlých lesních porostu. Umístěni větrných elektráren do těchto biologicky cenných lokalit je v zásadním rozporu s principem prioritního využívání antropogenně ovlivněných ploch. V dokumentaci není uvedena informace o konkrétním rozsahu (v hektarech) nezbytného trvalého i dočasného odlesněni Instalace moderních větrných elektráren vyžaduje vybudování extrémně širokých a zpevněných příjezdových koridorů pro nadrozměrnou techniku, stejně jako rozsáhlých manipulačních ploch. Plošné káceni lesu v této lokalitě může mít devastující dopady na stabilitu krajiny, které dokumentace dostatečně nereflektuje. Konkrétně může dojit k: > **Destrukci lesního mikroklimatu:** Vznik technických koridorů v souvislých lesních celcích narušuje přirozené migrační trasy a životní prostor lesní zvěře. > **Fragmentaci biotopů:** Vznik technických koridorů v souvislých lesních celcích narušuje přirozené migrační trasy a životní prostor lesní zvěře. > **Trvalé ztrátě biodiverzity:** Odstraněni vzrostlých porostů představuje ztrátu, kterou nelze plnohodnotně kompenzovat náhradní výsadbou v jiné lokalitě z důvodu odlišných stanovištních podmínek Vzhledem k tomu, že dokumentace nekvantifikuje rozsah káceni ani nevyhodnocuje jeho sekundární vlivy na stabilitu lesních ekosystémů, nelze považovat záměr za dostatečně posouzený přípustný. **<u>VI. Narušeni krajiny a životního prostředí</u>** Navržené řešeni povede k: > zásadní změně krajinného rázu > narušeni horizontů a dálkových pohledů > vzniku bariér v krajině > narušeni ekologické konektivity > znehodnoceni zemědělské půdy > zničeni migračních tras živočichů Výška staveb 180 metrů vysokých staveb znamená nadregionální dopad. **<u>VII. Dopady na obyvatele</u>** Návrh nedostatečně řeší negativní vliv na: > hluk a nízkofrekvenční hluk	

Poř. č.	Připomínkové místo	Číslo jednací	Článek	AO	Připomínka	Vyhodnocení
					> stroboskopický efekt světelné zatíženi > kvalitu bydlení > hodnotu nemovitosti Tyto **vlivy nejsou řádně vyhodnoceny.** **<u>VIII. Kumulativní a systémové dopady</u>** Není řešeno: > souběžné působeni více projektů > celkové zatíženi území > únosnost krajiny Hrozí **nevratná degradace území**. **<u>IX. Absence variantního řešení</u>** Není doloženo, že byly posuzovány jiné lokality a méně konfliktní varianty, jedná se o porušení základního principu plánováni. Nebyla rovněž posouzena tzv. nulová varianta (varianta 0), tedy stav území před realizaci záměru, což znemožňuje objektivní hodnoceni dopadů. **<u>X. Vyloučeni EIA a nedostatečné posouzeni vlivů</u>** Navržené vymezeni akceleračních oblasti má zásadní dopad i z hlediska následného povolováni záměrů, neboť v těchto oblastech dochází k omezeni, resp. vyloučeni standardního posuzováni vlivů na životní prostředí (EIA). O to vyšší nároky musí být kladeny na kvalitu, úplnost a konkrétnost podkladů a vyhodnocení vlivů na životní prostředí již na úrovni tohoto návrhu, neboť územní opatřeni dle ZOZE nemůže plnohodnotně nahradit individuální posouzeni konkrétních záměru. Předložený návrh však tyto požadavky nenaplňuje, zejména postrádá dostatečné vyhodnoceni konkrétních lokálních dopadů, kumulativních vlivů vice záměrů v území a jejich dopadů na krajinný ráz, obytné prostředí a veřejné zdraví. **<u>XI. Hlavní požadavek</u>** Požaduji: 1) **Vyřazeni výše uvedené akcelerační oblasti z návrhu** nebo 2) Zároveň (pro případ, že nebude tomuto požadavku vyhověno) **požaduji, aby návrh změny č. 2 ÚRP ČR nebyl v této části schválen a byl vrácen k zásadnímu přepracování**, a to zejména po doplnění:	

Poř. č.	Připomínkové místo	Číslo jednací	Článek	AO	Připomínka	Vyhodnocení
					○ **Odborného hydrogeologického a hydrologického posouzení**, které vyhodnotí vliv základových konstrukci a zemních prací na vápencové podloží, režim podzemních vod a odtokové poměry v povodí toků Lubě a Lomnička. ○ **Kvantifikace rozsahu odlesněni (v ha) a posouzeni vlivu káceni na mikroklima a stabilitu ekosystému**; zároveň požaduji zdůvodněni přípustnosti zásahu do lesních celků, který je v přímém rozporu s prioritami umisťování OZE dle směrnice RED III (upřednostňováni antropogenně ovlivněných ploch před volnou krajinou a lesy). ○ Závazného stanoviska Úřadu pro civilní letectví a ŘLP, které prověří přímou kolizi s letištěm Brťov-Jeneč a bezpečnostními zónami letového provozu. ○ **Biologického posouzeni vlivu na Oboru Střela**, zejména s ohledem na wetfare chované zvěře, akustický tlak a stroboskopický efekt v uzavřeném areálu. ○ **Terénního biologického a ornitologického průzkumu** (minimálně ve dvou vegetačních obdobích), se zaměřením na předměty ochrany PP Svídovec a hnízdiště kriticky ohrožených druhu. ○ **Specifického hodnoceni vlivu na populace netopýrů**, zejména s ohledem na riziko mortality v důsledku barotraumatu a narušeni potravních biotopů. ○ **Posouzeni kumulativních vlivů v širším území**, které vyhodnotí souběžné působeni více projektů a celkovou únosnost krajiny z hlediska ekologické stability. ○ **Expertízy o zachováni funkčnosti dálkového migračního koridoru velké zvěře**, která prokáže, že nedojde k bariérovému efektu a vytlačeni zvěře z území v důsledku provozního hluku a vizuálního smogu VTE. ○ **Posouzení vlivu na krajinný ráz prostřednictvím fotovizualizací** z klíčových dominant (Květnice, Klucanina, rozhledna Babylon) a hodnoceni zásahu do dálkových pohledů. ○ **Právní a ekonomické analýzy dopadů na hodnotu nemovitostí a výkon vlastnických práv dotčených osob**, včetně jasného určeni odpovědnosti za vzniklou škodu při znehodnocení majetku. ○ **Zpracováni odborné hlukové studie a posouzeni vlivu na veřejné zdraví pro konkrétní vzdálenost 500-600 m** od obytné zástavby obce Rohozec. Tato studie má prokázat dodrženi hygienických limitů pro hluk a nízkofrekvenční infrazvuk u takto extrémně krátké Odstupové vzdálenosti. ○ **Posouzení stroboskopického efektu (míhání stínů)** pro nejbližší obytné objekty od vymezené AO. Vzhledem k extrémně nízké odstupové vzdálenosti (cca 500-600 m) a výšce staveb 185 m požaduji konkrétní výpočet předpokládaného počtu hodin expozice za rok a maximální délky trvání v minutách za den pro jednotlivé dotčené nemovitosti. Dokumentace by měla prokázat, jakým způsobem bude zajištěno nepřekročeni limitů stanovených v textové části Opatřeni obecné povahy. ○ **Odůvodnění stanoveni minimální odstupové vzdálenosti**, včetně vysvětleni, proč nebyl v rámci principu předběžné opatrnosti zvolen bezpečnější odstup od zastavěného území obce, který by eliminoval riziko ohroženi fyzického a psychického zdraví obyvatel. ○ **Doloženi srovnávací analýzy energetické výtěžnosti a větrného potenciálu**, která na základě dat VÚK a atlasu NEWA objektivně prokáže efektivitu záměru v AOV38 ve srovnáni s jinými lokalitami v ČR: požaduji zdůvodněni výběru této oblasti na úkor větrnějších či méně environmentálně konfliktních území s obdobnou větrností. ○ **Provedení testu přiměřenosti zásahu**, který vyhodnotí, zda předpokládaný (nízký) energetický přínos v této lokalitě skutečně vyvažuje nevratné ekologické škody v podobě káceni lesů, záboru půdy a narušeni krajinného rázu. ○ **Doložení analýzy alternativ**, která prokáže reálné vyhledáváni a upřednostněni ploch v Národní databázi brownfieldů před dosud neporušeným přírodním prostředím. Do doby doplněni těchto podkladů nelze území považovat za způsobilé pro vymezeni akcelerační oblasti.	

Poř. č.	Připomínkové místo	Číslo jednací	Článek	AO	Připomínka	Vyhodnocení
					Podané připomínky jsou blanketní, podatel si vymezuje právo připomínky doplnit ve lhůtě 15 dnu ode dne veřejného projednáni. **<u>XII. Závěr</u>** **Návrh v předložené podobě není dostatečně odůvodněný, není podložen odbornými daty, je v rozporu s právními předpisy ČR i EU a může mít závažné dopady na krajinu, životní prostředí i obyvatele, proto požaduji především vyřazeni Územního opatřeni k AOV38 z návrhu Změny č. 2 Územního rozvojového plánu ČR.** **Pro případ, že tomuto požadavku nebude vyhověno, požaduji zásadní přepracováni Návrhu Změny č. 2 ÚRP ČR tak, aby byl v souladu s právními předpisy a byly řádně vyhodnoceny jeho dopady.** **Žádám, aby tato připomínka byla řádně vypořádána v souladu se zákonem a aby bylo uvedeno konkrétní odůvodněni přijatého řešení.**	
10558.	Hanuchková Martina	MMR-48274-2026-81	99cu	AOV38	NÁVRHU ZMĚNY Č. 2 ÚZEMNÍHO ROZVOJOVÉHO PLÁNU NA UDRŽITELNÝ ROZVOJ ÚZEMÍ PŘIPOMÍNKY K NÁVRHŮM JEDNOTLIVÝCH ÚZEMNÍCH OPATŘENÍ K AKCELERAČNÍM OBLASTEM VYMEZENÝM V NÁVRHU ZMĚNY Č. 2 ÚZEMNÍHO ROZVOJOVÉHO PLÁNU **<u>I. Úvod</u>** V souladu s možnosti uplatnit připomínky k návrhu Zrněny č. 2 Územního rozvojového plánu ČR (ÚRP ČR) podávám připomínku k vymezeni akcelerační oblasti pro rozvoj výroby energie z větrné energie. Územní opatřeni k **AOV38**. **Vymezeni území dotčeného připomínkami v Jihomoravském kraji:** - k.ú. 613011 Jeneč v obci Brťov-Jeneč (správní obvod obce s rozšířenou působnosti, dále jen „ORP", Blansko) - k.ú. 616010 Bukovice u Rohozce v obci Bukovice - k.ú. 739511 Rašov v obci Rašov - k.ú. 740454 Rohozec u Tišnova v obci Rohozec - k.ú. 762377 Šerkovice v obci Šerkovice - k.ú. 774634 Unín v obci Unín - k.ú. 792918 Zhoř u Rohozce v obci Zhoř (správní obvod ORP Tišnov) a současně na širší území, které může být navrženým řešením přímo či nepřímo ovlivněno.	**Akceptováno.** Akcelerační oblast AOV38 – Rohozec byla vypuštěna.

Poř. č.	Připomínkové místo	Číslo jednací	Článek	AO	Připomínka	Vyhodnocení
					Připomínku podávám: jako osoba žijící v dotčeném území jako vlastník nemovitosti v dotčeném území ☒ jako osoba, která může být dotčena dopady návrhu (např. z hlediska krajiny, životního prostředí či kvality života) hospodařím na půdě ☒ jiné *(prosím doplňte)* Jedná se o území s významnými krajinnými, přírodními a obytnými hodnotami, které nejsou návrhem dostatečně respektovány. S návrhem týkajícím se Územního opatřeni k AOV38. **nesouhlasím** a požaduji jeho **vyřazení nebo zásadní přepracování**, neboť vykazuje závažné nedostatky z hlediska zákonnosti, ochrany životního prostředí I dopadů na obyvatele v dané oblasti. **II. Zákonnost a nesoulad s právními předpisy ČR** **1) Rozpor se zákonem č. 500/2004 Sb., správní řád** > § 3 - nebyl zjištěn stav bez důvodných pochybnosti > § 68 - nedostatečné odůvodněni Návrh **je nepřezkoumatelný**, protože neobsahuje konkrétní podklady pro dané území. **2) Rozpor se zákonem č. 100/2001 Sb. (EIA/SEA),** chybí posouzeni: > kumulativních vlivů > variantního řešeni > konkrétních dopadů na území Dokumentace SEA **je neúplná a věcně nedostatečná.** **3) Rozpor se zákonem č. 114/1992 Sb. (ochrana přírody a krajiny)** > ohroženi krajinného rázu (§ 12) > narušeni ekologické stability	

Poř. č.	Připomínkové místo	Číslo jednací	Článek	AO	Připomínka	Vyhodnocení
					> zásah do biotopů a migračních tras **<u>4) Rozpor se stavebním zákonem</u>** > § 18 a § 19 - ochrana hodnot území > požadavek na udržitelný rozvoj Návrh představuje industrializaci volné krajiny **bez dostatečného odůvodnění**. **<u>III. Nesoulad s právem Evropské unie</u>** **1) Směrnice o ptácích (2009/147/ES) a o stanovištích (92/43/EHS)** > nelze vyloučit negativní vliv na chráněné druhy > chybí dostatečné biologické podklady **Rozpor** s požadavkem vyloučeni významného vlivu. **2) Směrnice EIA (2011/92/EU)** > nedostatečné zapojeni veřejnosti > nedostatečné vyhodnoceni vlivů **3) Směrnice RED III (2023/2413)** nebyla doložena priorita využití: > zastavěných ploch > brownfieldů > technicky narušených území Vymezeni ve volné krajině je v **rozporu s principem minimalizace dopadů.** **4) Princip předběžné opatrnosti (Čl. 191 SFEU)** Politika Unie v oblasti životního prostředí přispívá k sledování následujících cílů: > zachování, ochrana a zlepšováni kvality životního prostředí,	

Poř. č.	Připomínkové místo	Číslo jednací	Článek	AO	Připomínka	Vyhodnocení
					> ochrana lidského zdraví, > uvážlivé a racionální využíváni přírodních zdrojů, **5) Evropská úmluva o krajině (European Landscape Convention), ETS No. 176** > nedostatečná ochrana krajiny jako základní složky životního prostředí > ignorováni charakteru území > nedostatečné zapojeni veřejnosti do rozhodováni o zásazích do krajiny **6) Aarhuská úmluva (Convention on Access to Information, Public Participation in Decision-making and Access to Justice in Environmental Matters), 1998** > omezeni práva veřejnosti na informace > omezeni účasti veřejnosti na rozhodovacích procesech (pouze formální zapojeni) > omezeni práva veřejnosti na přistup k právní ochraně v záležitostech životního prostředí **IV. Procesní a metodické nedostatky návrhu SEA a podkladů** > absence terénních biologických průzkumů > práce pouze s mapovými podklady (nedostatečné) > chybí reálná data o výskytu druhů > variantní řešeni > posouzeni vlivu na zdraví Bez těchto podkladu **nelze učinit kvalifikovaný závěr**. **V. Odborné nedostatky vymezení AOV38** **V.1 Kolize s bezpečnosti leteckého provozu a plochou pro SLZ** Navržená oblast AOV38 vykazuje přímý geografický a výškový střet s aktivně využívanou plochou pro sportovní létající zařízeni (SLZ) Brťov-Jeneč. AO zasahuje do koridoru prováděni jižního letištního okruhu. Umístěni výškových staveb v tomto prostoru představuje nepřijatelné bezpečnostní riziko pro letový provoz a je v přímém rozporu se stávajícím využitím vzdušného prostoru v dané lokalitě > Absence nezbytných odborných stanovisek (k vymezeni AO zcela chybí nebo nebylo veřejnosti předloženo vyjádření klíčových institucí hájících bezpečnost vzdušného prostoru - Úřadu pro civilní letectví, Řízeni letového provozu a Provozovatele plochy pro SLZ Brťov – Jeneč).	

Poř. č.	Připomínkové místo	Číslo jednací	Článek	AO	Připomínka	Vyhodnocení
					Absence těchto podkladu činí návrh v části AOV38 nepřezkoumatelným a v rozporu se zásadou zjištěni stavu věci bez důvodných pochybnosti. **V.2 Ohroženi Přírodní památky (PP) Svídovec a biodiverzity území** Navržená oblast AOV38 se nachází v přímém vizuálním a ekologickém kontaktu s Přírodní památkou (PP) Svídovec. Přestože se akcelerační oblast s chráněným územím plošně nepřekrývá, její realizace představuje nepřípustné riziko pro předměty ochrany PP Svídovec v důsledku kumulativních a synergických vlivů, které zasahuji do širšího okolí bez ohledu na formální hranice chráněného území: > **Zásah do hydrogeologie a vodního režimu:** ymezená akcelerační oblast AOV38 a PP Svídovec tvoří z hlediska geomorfologie a hydrologie jeden funkční celek v rámci povodí potoka Lubě (č. h. p. 4-15-02-054). Vzhledem k masivnímu charakteru základových konstrukci VTE (stovky tun betonu a oceli zasahující do hloubky podloží) existuje důvodné riziko narušeni puklinových systémů podzemních vod. Tato změna může vést k destabilizaci vlhkostních poměrů v PP Svídovec, na které je existenčně vázána vzácná Mra (např. Botrychium lunaria). Dokumentace SEA zcela postrádá odborné posouzeni těchto hydrologických vazeb, což činí návrh v této části nepřezkoumatelným. > **Ohroženi vzácné flóry a změna mikroklimatu:** Existence unikátních vápnomilných společenstev PP Svídovec, zejména kriticky citlivé vratičky měsíční (Botrychium lunaria), medovníku meduňkolistého, vemeníku dvoulistého a lilie zlatohlavé, je přímo závislá na stabilním mikroklimatu lokality. Turbulence a míchání vzdušných mas rotory VTE o výšce 185 m v dosahu chráněného území způsobuji zvýšený výpar a změny teploty přízemních vrstev vzduchu. Tyto mikroklimatické anomálie mohou vést k vysušováni stanovišť a degradaci vzácných fytocenóz. Předložená dokumentace SEA zcela postrádá expertní posouzeni vlivu těchto změn na konkrétní předměty ochrany PP, což činí návrh v této části neodborným a neúplným. > **Vliv na chráněnou faunu (netopýři a hmyz):** Umístěni výškových staveb o celkové výšce 185 m do území, které je s PP Svídovec úzce ekologicky propojeno, představuje potenciální riziko zvýšené mortality chráněných druhů letounu (netopýrů) v důsledku barotrauma. Vzhledem k tomu, že PP Svídovec plní funkci klíčového úkrytu (refugia) a okolní plochy v AOV38 slouží jako nezbytný potravní biotop, lze důvodně předpokládat negativní ovlivněni životního cyklu dotčených populaci a vznik bariérového efektu pro ptactvo a hmyz. Dokumentace SEA tato rizika a funkční ekosystémové vazby v krajině zcela opomíjí a nepředkládá relevantní odborné podklady, které by tato rizika mohly spolehlivě vyvrátit. > **Narušení krajinného rázu a integrity území:** Návrh nerespektuje vizuální integritu dominanty PP Svídovec. Vztyčeni průmyslových objektů o výšce 185 m v bezprostředním pohledovém horizontu této přírodní památky drasticky znehodnocuje její estetický a krajinotvorný význam. Vzhledem k extrémnímu výškovému parametru staveb dochází k narušeni krajinného rázu v celém dotčeném území, přičemž vzdálenost jednotek kilometrů je pro eliminaci tohoto negativního vizuálního ovlivněni zcela nedostatečná. Dokumentace SEA tato rizika a funkční ekosystémové vazby v krajině zcela opomíjí a nepředkládá relevantní odborné podklady, které by tato rizika mohly spolehlivě vyvrátit. Vzhledem k absenci relevantních odborných podkladů k výše uvedeným bodům nelze v této fázi učinit kvalifikovaný závěr o přijatelnosti lokality AOV38.	

Poř. č.	Připomínkové místo	Číslo jednací	Článek	AO	Připomínka	Vyhodnocení
					V.3 Rozpor vymezeni s ochranou dálkového migračního koridoru: Návrh textové části Opatřeni obecné povahy (OOP) stanovuje jako závaznou podmínku, že záměry OZE budou umisťovány mimo plochy a koridory územního systému ekologické stability a mimo regionální a nadregionální biokoridory. Navržené plošné vymezeni akcelerační oblasti AOV38 Rohozec je však s touto vlastni podmínkou v přímém věcném rozporu, neboť do své plochy zahrnuje a přímo protíná zákonem chráněný dálkový migrační koridor. Předpoklad, že funkčnost koridoru lze zachovat pouhou lokalizací paty stožárů mimo jeho osu, je z odborného hlediska neudržitelný. Vzhledem k celkovým parametrům VTE (výška 185 m) a jejich kumulativnímu akustickému a vizuálnímu vlivu může dojit k faktickému zablokováni migrační prostupnosti a znehodnoceni celého segmentu DMK. Vymezeni akcelerační oblasti v takto definovaném střetu s dálkovým migračním koridorem zakládá vnitřní rozpor v návrhu OOP, pročež nelze bez doplňujících odborných studií učinit kvalifikovaný závěr o přijatelnosti lokality. **V.4 Ohroženi funkčnosti Obory Střela:** Navržená oblast AOV38 se nachází v bezprostřední blízkosti (cca 600 m) trvale oploceného areálu Obory Střela, sloužícího k intenzivnímu chovu mufloni a daňčí zvěře. Vzhledem k tomu, že zvěř v uzavřené oboře nemá možnost přirozeného úniku před hlukem, infrazvukem a stroboskopickým efektem rotorů, představuje provoz VTE o výšce 185 m extrémní biologickou zátěž a riziko chronického stresu chovaných populaci. Umístěni takto rozměrných staveb vedle chovného areálu přímo znehodnocuje dlouhodobý hospodářský záměr a investice do správy tohoto území. Absence vyhodnoceni vlivů na toto specifické hospodaření v krajině a pohodu zvířat (welfare) znemožňuje objektivní posouzeni přijatelnosti záměru. **V.5 Ohroženi ptactva a jeho migračních tras:** Vymezené území AOV38 a přilehlá PP Svídovec Noří funkční celek, který je domovem řady chráněných druhů ptactva, pro které větrné elektrárny představuji přímé ohroženi kolizemi s rotory i nepřímé riziko v podobě ztráty biotopu. V tomto území je potvrzen výskyt a hnízdění druhů s velkým akčním rádiem, jako je včelojed lesní, luňák červený nebo čáp černý, pro které představuji rotory o výšce 185 m v otevřené krajině fatální riziko při lovu. Okolní smíšené a listnaté lesy jsou zároveň klíčovým hnízdním biotopem silně ohroženého krutihlava obecného (Jynx torquilla) a lejska bělokrkého (Ficedula albicollis). Pro tyto lesní druhy představuje provoz VTE v bezprostřední blízkosti porostů trvalý rušivý faktor v podobě hluku a vizuálního smogu, který může vést k opuštěni hnízdišť". Celá oblast navíc slouží jako lokální tahová cesta ptactva a vznik „stěny" z větrných elektráren nutí ptáky tyto trasy měnit, což zvyšuje jejich energetický výdej a stres. V předložené dokumentaci SEA zcela chybí relevantní terénní ornitologický průzkum, který by vyhodnotil sezónní výskyt a hustotu přeletů těchto druhů přes vymezené území. Bez těchto odborných podkladů nelze učinit kvalifikovaný závěr o přijatelnosti záměru. **V.6 Ohroženi povrchových vod a hydrologického režimu území:** Vymezené území AOV38 představuje významnou plochu pro zadržováni vody v krajině, která může přímo ovlivňovat hydrologickou stabilitu povodí řek Lubě a Lomničky. Výstavba větrných elektráren a doprovodné technické infrastruktury (příjezdové komunikace pro těžkou techniku, rozsáhlé manipulační	

Poř. č.	Připomínkové místo	Číslo jednací	Článek	AO	Připomínka	Vyhodnocení
					a montážní plochy) může vést k plošnému záboru a silnému zhutnění půdy. Tento zásah může snižovat přirozenou schopnost území vsakovat srážkovou vodu a zvyšovat koeficient povrchového odtoku. Zrychlený odtok z takto rozsáhlých zpevněných ploch představuje riziko pro koryta obou zmíněných toků, kde může docházet k nárazovému přetíženi jejich kapacity, zvýšené erozi a následnému zhoršeni kvality vody v níže položených obcích. Zásadní riziko představuje již samotná fáze výstavby, kdy při rozsáhlých zemních pracích a zakládáni patek v citlivém vápencovém podloží může dojit k narušení či znečištěni kolektorů podzemních vod. Přítomnost těžké stavební mechanizace a manipulace s provozními hmotami a betonovými směsmi v blízkosti PP Svídovec představuje riziko úniku látek, které se v tomto typu propustného podloží mohou šířit velmi rychle. Dokumentace nedostatečně vyhodnocuje rizika spojená s přítomnosti technologických náplni (oleje, chladicí kapaliny) a zcela opomíjí krizové scénáře pro případ technické havárie či požáru, které by v této lokalitě mohly vést k ohroženi zdrojů podzemních vod. Vzhledem k absenci odborného hydrologického posouzeni vlivu výstavby i provozu na odtokové poměry a čistotu vod v dotčeném území nelze učinit kvalifikovaný závěr o přijatelnosti záměru. **V.7 Rozpor s prioritami umisťováni OZE (Směrnice RED III a zákon č. 183/2006 Sb. I 283/2021 Sb.)** Navržené vymezeni oblasti AOV38 je v přímém rozporu s evropskou směrnici RED III (2023/2413) a její probíhající transpozici do českého právního řádu (zejména v souvislosti se zákonem č. 458/2000 Sb., energetický zákon, a stavebním zákonem). Tato legislativa jasně definuje, že pro rozvoj obnovitelných zdrojů mají být prioritně využívány tzv. „akcelerační zóny", které jsou umisťovány na ekologicky zasažené plochy (brownfieldy, plochy u dálnic, průmyslové areály, degradované plochy). Lokalita AOV38 však sestává z dosud neporušených travnatých ploch, zemědělské půdy a především rozsáhlých lesních porostu. Umístěni větrných elektráren do těchto biologicky cenných lokalit je v zásadním rozporu s principem prioritního využívání antropogenně ovlivněných ploch. V dokumentaci není uvedena informace o konkrétním rozsahu (v hektarech) nezbytného trvalého i dočasného odlesněni Instalace moderních větrných elektráren vyžaduje vybudování extrémně širokých a zpevněných příjezdových koridorů pro nadrozměrnou techniku, stejně jako rozsáhlých manipulačních ploch. Plošné káceni lesu v této lokalitě může mít devastující dopady na stabilitu krajiny, které dokumentace dostatečně nereflektuje. Konkrétně může dojit k: > **Destrukci lesního mikroklimatu:** Vznik technických koridorů v souvislých lesních celcích narušuje přirozené migrační trasy a životní prostor lesní zvěře. > **Fragmentaci biotopů:** Vznik technických koridorů v souvislých lesních celcích narušuje přirozené migrační trasy a životní prostor lesní zvěře. > **Trvalé ztrátě biodiverzity:** Odstraněni vzrostlých porostů představuje ztrátu, kterou nelze plnohodnotně kompenzovat náhradní výsadbou v jiné lokalitě z důvodu odlišných stanovištních podmínek Vzhledem k tomu, že dokumentace nekvantifikuje rozsah káceni ani nevyhodnocuje jeho sekundární vlivy na stabilitu lesních ekosystémů, nelze považovat záměr za dostatečně posouzený přípustný. **VI. Narušeni krajiny a životního prostředí** Navržené řešeni povede k: > zásadní změně krajinného rázu > narušeni horizontů a dálkových pohledů	

Poř. č.	Připomínkové místo	Číslo jednací	Článek	AO	Připomínka	Vyhodnocení
					> vzniku bariér v krajině > narušeni ekologické konektivity > znehodnoceni zemědělské půdy > zničeni migračních tras živočichů Výška staveb 180 metrů vysokých staveb znamená nadregionální dopad. **VII. Dopady na obyvatele** Návrh nedostatečně řeší negativní vliv na: > hluk a nízkofrekvenční hluk > stroboskopický efekt světelné zatíženi > kvalitu bydlení > hodnotu nemovitosti Tyto **vlivy nejsou řádně vyhodnoceny.** **VIII. Kumulativní a systémové dopady** Není řešeno: > souběžné působeni více projektů > celkové zatíženi území > únosnost krajiny Hrozí **nevratná degradace území**. **IX. Absence variantního řešení** Není doloženo, že byly posuzovány jiné lokality a méně konfliktní varianty, jedná se o porušení základního principu plánováni. Nebyla rovněž posouzena tzv. nulová varianta (varianta 0), tedy stav území před realizaci záměru, což znemožňuje objektivní hodnoceni dopadů. **X. Vyloučeni EIA a nedostatečné posouzeni vlivů** Navržené vymezeni akceleračních oblasti má zásadní dopad i z hlediska následného povolováni záměrů, neboť v těchto oblastech dochází k omezeni, resp. vyloučeni standardního posuzováni vlivů na životní prostředí (EIA). O to vyšší nároky musí být kladeny na kvalitu, úplnost a konkrétnost podkladů a vyhodnocení vlivů na životní prostředí již na úrovni tohoto návrhu, neboť územní opatřeni dle ZOZE nemůže plnohodnotně nahradit individuální posouzeni konkrétních záměru. Předložený návrh však tyto požadavky nenaplňuje, zejména postrádá dostatečné vyhodnoceni konkrétních lokálních dopadů, kumulativních vlivů vice záměrů v území a jejich dopadů na krajinný ráz, obytné prostředí a veřejné zdraví.	

Poř. č.	Připomínkové místo	Číslo jednací	Článek	AO	Připomínka	Vyhodnocení
					<u>XI. Hlavní požadavek</u> Požaduji: 1) **Vyřazeni výše uvedené akcelerační oblasti z návrhu** nebo 2) Zároveň (pro případ, že nebude tomuto požadavku vyhověno) **požaduji, aby návrh změny č. 2 ÚRP ČR nebyl v této části schválen a byl vrácen k zásadnímu přepracování**, a to zejména po doplnění: ○ **Odborného hydrogeologického a hydrologického posouzení**, které vyhodnotí vliv základových konstrukci a zemních prací na vápencové podloží, režim podzemních vod a odtokové poměry v povodí toků Lubě a Lomnička. ○ **Kvantifikace rozsahu odlesněni (v ha) a posouzeni vlivu káceni na mikroklima a stabilitu ekosystému**; zároveň požaduji zdůvodněni přípustnosti zásahu do lesních celků, který je v přímém rozporu s prioritami umisťování OZE dle směrnice RED III (upřednostňováni antropogenně ovlivněných ploch před volnou krajinou a lesy). ○ Závazného stanoviska Úřadu pro civilní letectví a ŘLP, které prověří přímou kolizi s letištěm Brťov-Jeneč a bezpečnostními zónami letového provozu. ○ **Biologického posouzeni vlivu na Oboru Střela**, zejména s ohledem na wetfare chované zvěře, akustický tlak a stroboskopický efekt v uzavřeném areálu. ○ **Terénního biologického a ornitologického průzkumu** (minimálně ve dvou vegetačních obdobích), se zaměřením na předměty ochrany PP Svídovec a hnízdiště kriticky ohrožených druhu. ○ **Specifického hodnoceni vlivu na populace netopýrů**, zejména s ohledem na riziko mortality v důsledku barotraumatu a narušeni potravních biotopů. ○ **Posouzeni kumulativních vlivů v širším území**, které vyhodnotí souběžné působeni více projektů a celkovou únosnost krajiny z hlediska ekologické stability. ○ **Expertízy o zachováni funkčnosti dálkového migračního koridoru velké zvěře**, která prokáže, že nedojde k bariérovému efektu a vytlačeni zvěře z území v důsledku provozního hluku a vizuálního smogu VTE. ○ **Posouzení vlivu na krajinný ráz prostřednictvím fotovizualizací** z klíčových dominant (Květnice, Klucanina, rozhledna Babylon) a hodnoceni zásahu do dálkových pohledů. ○ **Právní a ekonomické analýzy dopadů na hodnotu nemovitostí a výkon vlastnických práv dotčených osob**, včetně jasného určeni odpovědnosti za vzniklou škodu při znehodnocení majetku. ○ **Zpracováni odborné hlukové studie a posouzeni vlivu na veřejné zdraví pro konkrétní vzdálenost 500-600 m** od obytné zástavby obce Rohozec. Tato studie má prokázat dodrženi hygienických limitů pro hluk a nízkofrekvenční infrazvuk u takto extrémně krátké Odstupové vzdálenosti. ○ **Posouzení stroboskopického efektu (míhání stínů)** pro nejbližší obytné objekty od vymezené AO. Vzhledem k extrémně nízké odstupové vzdálenosti (cca 500-600 m) a výšce staveb 185 m požaduji konkrétní výpočet předpokládaného počtu hodin expozice za rok a maximální délky trvání v minutách za den pro jednotlivé dotčené nemovitosti. Dokumentace by měla prokázat, jakým způsobem bude zajištěno nepřekročeni limitů stanovených v textové části Opatřeni obecné povahy. ○ **Odůvodnění stanoveni minimální odstupové vzdálenosti**, včetně vysvětleni, proč nebyl v rámci principu předběžné opatrnosti zvolen bezpečnější odstup od zastavěného území obce, který by eliminoval riziko ohroženi fyzického a psychického zdraví obyvatel. ○ **Doloženi srovnávací analýzy energetické výtěžnosti a větrného potenciálu**, která na základě dat VÚK a atlasu NEWA objektivně prokáže efektivitu záměru v AOV38 ve srovnáni s	

Poř. č.	Připomínkové místo	Číslo jednací	Článek	AO	Připomínka	Vyhodnocení
					jinými lokalitami v ČR: požaduji zdůvodněni výběru této oblasti na úkor větrnějších či méně environmentálně konfliktních území s obdobnou větrností. ○ **Provedení testu přiměřenosti zásahu**, který vyhodnotí, zda předpokládaný (nízký) energetický přínos v této lokalitě skutečně vyvažuje nevratné ekologické škody v podobě káceni lesů, záboru půdy a narušeni krajinného rázu. ○ **Doložení analýzy alternativ**, která prokáže reálné vyhledáváni a upřednostněni ploch v Národní databázi brownfieldů před dosud neporušeným přírodním prostředím. Do doby doplněni těchto podkladů nelze území považovat za způsobilé pro vymezeni akcelerační oblasti. Podané připomínky jsou blanketní, podatel si vymezuje právo připomínky doplnit ve lhůtě 15 dnu ode dne veřejného projednáni. **XII. Závěr** **Návrh v předložené podobě není dostatečně odůvodněný, není podložen odbornými daty, je v rozporu s právními předpisy ČR i EU a může mít závažné dopady na krajinu, životní prostředí i obyvatele, proto požaduji především vyřazeni Územního opatřeni k AOV38 z návrhu Změny č. 2 Územního rozvojového plánu ČR.** **Pro případ, že tomuto požadavku nebude vyhověno, požaduji zásadní přepracováni Návrhu Změny č. 2 ÚRP ČR tak, aby byl v souladu s právními předpisy a byly řádně vyhodnoceny jeho dopady.** **Žádám, aby tato připomínka byla řádně vypořádána v souladu se zákonem a aby bylo uvedeno konkrétní odůvodněni přijatého řešení.**	
10559.	Toula Jaroslav	MMR-48275-2026-81	99cb	AOV16	***Připomínka občana k návrhu akcelerační oblasti AOV16*** Jméno a příjmení: JAROSLAV TOULA Podávám tímto připomínku k návrhu akcelerační oblasti AOVl6. **S návrhem AOV16 nesouhlasím.** Domnívám se, že navržené území není vhodné pro režim akcelerační oblasti a pro zrychlené povolování větrných elektráren. **1. Nedostatečné prověření území** Mám za to, že Ministerstvo pro místní rozvoj dostatečně neprověřilo skutečný stav území a nevyhodnotilo všechny důležité dopady návrhu. V podkladech podle mého názoru chybí: ○ dostatečné vyhodnocení vlivů na krajinu, ○ posouzení dopadů na okolní obce a obyvatele, ○ posouzení dopadů na přírodu a migraci zvířat, ○ i jasné vysvětlení, proč byla vybrána právě tato oblast. **2. Nevyřešené problémy jsou odkládány do budoucna** Vadí mi, že řada zásadních problémů má být řešena až v budoucích řízeních. Pokud stát sám připouští, že:	**Neakceptováno.** Vymezení akceleračních oblastí proběhlo na základě biologického posouzení konkrétního navrhovaného území podle § 11 odst. 3 resp. 4 ZOZE, jehož výsledky spolu s výsledky vyhodnocení vlivů na životní prostředí (SEA/VVURÚ, Příloha 5 k Z2 ÚRP) byly zapracovány do návrhu Změny č. 2 ÚRP; oblasti, u nichž autorizované osoby identifikovaly významné negativní nebo kumulativní vlivy, byly ze Z2 ÚRP vyloučeny (odůvodnění Z2 ÚRP). Zpracování VVURÚ odpovídá obsahem i strukturou požadavkům přílohy č. 4 stavebního zákona; jde o hodnocení na úrovni koncepce, nikoli na úrovni konkrétních záměrů, a tomu odpovídá i míra podrobnosti použitých podkladů. Problematika krajinného rázu byla posuzována v rámci VVURÚ, a to jak z hlediska navrhovaného souboru akceleračních oblastí jako celku, tak pro jednotlivé oblasti v kartách akceleračních oblastí (viz příloha č. 2 vyhodnocení vlivů). Vliv na krajinný ráz byl jedním z důvodů, proč bylo 16 původně uvažovaných akceleračních oblastí z návrhu zcela vypuštěno a u 48 ze zbývajících 80 oblastí pro VTE byl snížen limit maximální výšky větrných elektráren. Dopady na krajinný ráz oblasti Podblanicka včetně dálkových pohledů k Blaníku byly v rámci VVURÚ vyhodnoceny a zohledněny při stanovení podmínek územního opatření.

Poř. č.	Připomínkové místo	Číslo jednací	Článek	AO	Připomínka	Vyhodnocení
					○ · budou potřeba další studie, ○ · další monitoring, ○ · a další doplnění podkladů, pak podle mého názoru není možné tvrdit, že je území pro akcelerační oblast dostatečně připravené. **3. Nedostatečná ochrana krajiny Podblanicka** Mám za to, že návrh podceňuje význam krajiny Podblanicka a okolí Blaníku. V podkladech podle mého názoru chybí poctivé vyhodnocení: ○ dopadů na krajinný ráz ○ dálkových pohledů, ○ turistického a rekreačního významu území, ○ i budoucí proměny celé krajiny. Nesouhlasím s tím, aby se tato část krajiny změnila v průmyslovou energetickou oblast. **4. Nedostatečná ochrana léčebného prostředí Kladrub** Vadí mi, že návrh dostatečně nechrání okolí Rehabilitačního ústavu Kladruby. Pro pacienty není okolní krajina jen kulisou, ale součástí léčby, rehabilitace a návratu do běžného života. Považuji za nepřijatelné, aby byly v blízkosti tohoto zařízení plánovány velmi vysoké větrné elektrárny bez důkladného posouzení dopadů na: ○ léčebné prostředí, ○ psychickou pohodu pacientů, ○ kvalitu života ○ i charakter okolní krajiny. Žádám proto, aby byla AOV16 z návrhu Změny č. 2 Územního rozvojového plánu ČR vypuštěna.	Připomínka týkající se ochrany léčebného prostředí Rehabilitačního ústavu Kladruby je zohledněna v podmínkách územního opatření. Konkrétní záměry větrných elektráren se povolují v souladu se stavebním zákonem, přičemž v rámci jednotlivých řízení budou posuzovány vlivy na konkrétní chráněné zájmy, včetně požadavků na zachování terapeutického potenciálu okolní krajiny. Záměry v akcelerační oblasti podléhají posouzení vlivů dle § 11 ZOZE v rámci jednotného environmentálního stanoviska; EIA dle zákona č. 100/2001 Sb. se pro záměry ve vymezených akceleračních oblastech nebude opakovaně vyhotovovat v rámci stavebního řízení (§ 11 odst. 5 ZOZE). Konkrétní záměry se nadále povolují v souladu se stavebním zákonem za podmínek stanovených v územním opatření. Variantní řešení nejsou relevantním územně plánovacím nástrojem pro vymezování lokalit pro OZE. Pro vymezení akceleračních oblastí byla využita vrstva území významných pro ptáky zpracovaná Českou společností ornitologickou (ČSO) na základě metodiky BirdLife International a vrstva území významných pro netopýry dle podkladů ČESON; ochrana chráněných druhů je zajištěna podmínkami zahrnutými do územních opatření, zejména povinností monitoringu mortality a selektivních odstávek v kolizně rizikovém období. Kumulativní a synergické vlivy byly posuzovány v rámci SEA/VVURÚ; jejich výsledky byly promítnuty do vymezení akceleračních oblastí a podmínek územních opatření.
10560.	Botek Martin	MMR-48276-2026-81	99cu	AOV38	NÁVRHU ZMĚNY Č. 2 ÚZEMNÍHO ROZVOJOVÉHO PLÁNU NA UDRŽITELNÝ ROZVOJ ÚZEMÍ PŘIPOMÍNKY K NÁVRHŮM JEDNOTLIVÝCH ÚZEMNÍCH OPATŘENÍ K AKCELERAČNÍM OBLASTEM VYMEZENÝM V NÁVRHU ZMĚNY Č. 2 ÚZEMNÍHO ROZVOJOVÉHO PLÁNU **I. Úvod** V souladu s možnosti uplatnit připomínky k návrhu Zrněny č. 2 Územního rozvojového plánu ČR (ÚRP ČR) podávám připomínku k vymezeni akcelerační oblasti pro rozvoj výroby energie z větrné energie. Územní opatřeni k **AOV38**. **Vymezeni území dotčeného připomínkami v Jihomoravském kraji:**	**Akceptováno.** Akcelerační oblast AOV38 – Rohozec byla vypuštěna.

Poř. č.	Připomínkové místo	Číslo jednací	Článek	AO	Připomínka	Vyhodnocení
					- k.ú. 613011 Jeneč v obci Brťov-Jeneč (správní obvod obce s rozšířenou působnosti, dále jen „ORP", Blansko) - k.ú. 616010 Bukovice u Rohozce v obci Bukovice - k.ú. 739511 Rašov v obci Rašov - k.ú. 740454 Rohozec u Tišnova v obci Rohozec - k.ú. 762377 Šerkovice v obci Šerkovice - k.ú. 774634 Unín v obci Unín - k.ú. 792918 Zhoř u Rohozce v obci Zhoř (správní obvod ORP Tišnov) a současně na širší území, které může být navrženým řešením přímo či nepřímo ovlivněno. Připomínku podávám: jako osoba žijící v dotčeném území jako vlastník nemovitosti v dotčeném území jako osoba, která může být dotčena dopady návrhu (např. z hlediska krajiny, životního prostředí či kvality života) hospodařím na půdě ☒ jiné *(prosím doplňte)* Využívám lesy a okolí pro jízdu na kole, sběr hub a vycházky 1 Jedná se o území s významnými krajinnými, přírodními a obytnými hodnotami, které nejsou návrhem dostatečně respektovány. Dopad návrhu na mou osobu spočívá v tom, že ... Hluk S návrhem týkajícím se Územního opatřeni k AOV38. **nesouhlasím** a požaduji jeho **vyřazení nebo zásadní přepracování**, neboť vykazuje závažné nedostatky z hlediska zákonnosti, ochrany životního prostředí I dopadů na obyvatele v dané oblasti. **II. Zákonnost a nesoulad s právními předpisy ČR**	

Poř. č.	Připomínkové místo	Číslo jednací	Článek	AO	Připomínka	Vyhodnocení
					1) Rozpor se zákonem č. 500/2004 Sb., správní řád > § 3 - nebyl zjištěn stav bez důvodných pochybnosti > § 68 - nedostatečné odůvodněni Návrh **je nepřezkoumatelný**, protože neobsahuje konkrétní podklady pro dané území. **2) Rozpor se zákonem č. 100/2001 Sb. (EIA/SEA),** chybí posouzeni: > kumulativních vlivů > variantního řešeni > konkrétních dopadů na území Dokumentace SEA **je neúplná a věcně nedostatečná.** **3) Rozpor se zákonem č. 114/1992 Sb. (ochrana přírody a krajiny)** > ohroženi krajinného rázu (§ 12) > narušeni ekologické stability > zásah do biotopů a migračních tras **4) Rozpor se stavebním zákonem** > § 18 a § 19 - ochrana hodnot území > požadavek na udržitelný rozvoj Návrh představuje industrializaci volné krajiny **bez dostatečného odůvodnění**. **III. Nesoulad s právem Evropské unie** **1) Směrnice o ptácích (2009/147/ES) a o stanovištích (92/43/EHS)** > nelze vyloučit negativní vliv na chráněné druhy > chybí dostatečné biologické podklady **Rozpor** s požadavkem vyloučeni významného vlivu.	

Poř. č.	Připomínkové místo	Číslo jednací	Článek	AO	Připomínka	Vyhodnocení
					2) Směrnice EIA (2011/92/EU) > nedostatečné zapojeni veřejnosti > nedostatečné vyhodnoceni vlivů **3) Směrnice RED III (2023/2413)** nebyla doložena priorita využití: > zastavěných ploch > brownfieldů > technicky narušených území Vymezeni ve volné krajině je v **rozporu s principem minimalizace dopadů.** **4) Princip předběžné opatrnosti (Čl. 191 SFEU)** Politika Unie v oblasti životního prostředí přispívá k sledování následujících cílů: > zachování, ochrana a zlepšováni kvality životního prostředí, > ochrana lidského zdraví, > uvážlivé a racionální využíváni přírodních zdrojů, **5) Evropská úmluva o krajině (European Landscape Convention), ETS No. 176** > nedostatečná ochrana krajiny jako základní složky životního prostředí > ignorováni charakteru území > nedostatečné zapojeni veřejnosti do rozhodováni o zásazích do krajiny **6) Aarhuská úmluva (Convention on Access to Information, Public Participation in Decision-making and Access to Justice in Environmental Matters), 1998** > omezeni práva veřejnosti na informace > omezeni účasti veřejnosti na rozhodovacích procesech (pouze formální zapojeni) > omezeni práva veřejnosti na přistup k právní ochraně v záležitostech životního prostředí **<u>IV. Procesní a metodické nedostatky návrhu SEA a podkladů</u>**	

Poř. č.	Připomínkové místo	Číslo jednací	Článek	AO	Připomínka	Vyhodnocení
					> absence terénních biologických průzkumů > práce pouze s mapovými podklady (nedostatečné) > chybí reálná data o výskytu druhů > variantní řešeni > posouzeni vlivu na zdraví Bez těchto podkladu **nelze učinit kvalifikovaný závěr**. **<u>V. Odborné nedostatky vymezení AOV38</u>** **V.1 Kolize s bezpečnosti leteckého provozu a plochou pro SLZ** Navržená oblast AOV38 vykazuje přímý geografický a výškový střet s aktivně využívanou plochou pro sportovní létající zařízeni (SLZ) Brťov-Jeneč. AO zasahuje do koridoru prováděni jižního letištního okruhu. Umístěni výškových staveb v tomto prostoru představuje nepřijatelné bezpečnostní riziko pro letový provoz a je v přímém rozporu se stávajícím využitím vzdušného prostoru v dané lokalitě > Absence nezbytných odborných stanovisek (k vymezeni AO zcela chybí nebo nebylo veřejnosti předloženo vyjádření klíčových institucí hájících bezpečnost vzdušného prostoru - Úřadu pro civilní letectví, Řízeni letového provozu a Provozovatele plochy pro SLZ Brťov – Jeneč). Absence těchto podkladu činí návrh v části AOV38 nepřezkoumatelným a v rozporu se zásadou zjištěni stavu věci bez důvodných pochybnosti. **V.2 Ohroženi Přírodní památky (PP) Svídovec a biodiverzity území** Navržená oblast AOV38 se nachází v přímém vizuálním a ekologickém kontaktu s Přírodní památkou (PP) Svídovec. Přestože se akcelerační oblast s chráněným územím plošně nepřekrývá, její realizace představuje nepřípustné riziko pro předměty ochrany PP Svídovec v důsledku kumulativních a synergických vlivů, které zasahuji do širšího okolí bez ohledu na formální hranice chráněného území: > **Zásah do hydrogeologie a vodního režimu:** ymezená akcelerační oblast AOV38 a PP Svídovec tvoří z hlediska geomorfologie a hydrologie jeden funkční celek v rámci povodí potoka Lubě (č. h. p. 4-15-02-054). Vzhledem k masivnímu charakteru základových konstrukci VTE (stovky tun betonu a oceli zasahující do hloubky podloží) existuje důvodné riziko narušeni puklinových systémů podzemních vod. Tato změna může vést k destabilizaci vlhkostních poměrů v PP Svídovec, na které je existenčně vázána vzácná Mra (např. Botrychium lunaria). Dokumentace SEA zcela postrádá odborné posouzeni těchto hydrologických vazeb, což činí návrh v této části nepřezkoumatelným. > **Ohroženi vzácné flóry a změna mikroklimatu:** Existence unikátních vápnomilných společenstev PP Svídovec, zejména kriticky citlivé vratičky měsíční (Botrychium lunaria), medovníku meduňkolistého, vemeníku dvoulistého a lilie zlatohlavé, je přímo závislá na stabilním mikroklimatu lokality. Turbulence a míchání vzdušných mas rotory VTE o výšce 185 m v dosahu chráněného území způsobuji zvýšený výpar	

Poř. č.	Připomínkové místo	Číslo jednací	Článek	AO	Připomínka	Vyhodnocení
					a změny teploty přízemních vrstev vzduchu. Tyto mikroklimatické anomálie mohou vést k vysušováni stanovišť a degradaci vzácných fytocenóz. Předložená dokumentace SEA zcela postrádá expertní posouzeni vlivu těchto změn na konkrétní předměty ochrany PP, což činí návrh v této části neodborným a neúplným. > **Vliv na chráněnou faunu (netopýři a hmyz):** Umístěni výškových staveb o celkové výšce 185 m do území, které je s PP Svídovec úzce ekologicky propojeno, představuje potenciální riziko zvýšené mortality chráněných druhů letounu (netopýrů) v důsledku barotrauma. Vzhledem k tomu, že PP Svídovec plní funkci klíčového úkrytu (refugia) a okolní plochy v AOV38 slouží jako nezbytný potravní biotop, lze důvodně předpokládat negativní ovlivněni životního cyklu dotčených populaci a vznik bariérového efektu pro ptactvo a hmyz. Dokumentace SEA tato rizika a funkční ekosystémové vazby v krajině zcela opomíjí a nepředkládá relevantní odborné podklady, které by tato rizika mohly spolehlivě vyvrátit. > **Narušení krajinného rázu a integrity území:** Návrh nerespektuje vizuální integritu dominanty PP Svídovec. Vztyčeni průmyslových objektů o výšce 185 m v bezprostředním pohledovém horizontu této přírodní památky drasticky znehodnocuje její estetický a krajinotvorný význam. Vzhledem k extrémnímu výškovému parametru staveb dochází k narušeni krajinného rázu v celém dotčeném území, přičemž vzdálenost jednotek kilometrů je pro eliminaci tohoto negativního vizuálního ovlivněni zcela nedostatečná. Dokumentace SEA tato rizika a funkční ekosystémové vazby v krajině zcela opomíjí a nepředkládá relevantní odborné podklady, které by tato rizika mohly spolehlivě vyvrátit. Vzhledem k absenci relevantních odborných podkladů k výše uvedeným bodům nelze v této fázi učinit kvalifikovaný závěr o přijatelnosti lokality AOV38. **V.3 Rozpor vymezeni s ochranou dálkového migračního koridoru:** Návrh textové části Opatřeni obecné povahy (OOP) stanovuje jako závaznou podmínku, že záměry OZE budou umisťovány mimo plochy a koridory územního systému ekologické stability a mimo regionální a nadregionální biokoridory. Navržené plošné vymezeni akcelerační oblasti AOV38 Rohozec je však s touto vlastni podmínkou v přímém věcném rozporu, neboť do své plochy zahrnuje a přímo protíná zákonem chráněný dálkový migrační koridor. Předpoklad, že funkčnost koridoru lze zachovat pouhou lokalizací paty stožárů mimo jeho osu, je z odborného hlediska neudržitelný. Vzhledem k celkovým parametrům VTE (výška 185 m) a jejich kumulativnímu akustickému a vizuálnímu vlivu může dojit k faktickému zablokováni migrační prostupnosti a znehodnoceni celého segmentu DMK. Vymezeni akcelerační oblasti v takto definovaném střetu s dálkovým migračním koridorem zakládá vnitřní rozpor v návrhu OOP, pročež nelze bez doplňujících odborných studií učinit kvalifikovaný závěr o přijatelnosti lokality. **V.4 Ohroženi funkčnosti Obory Střela:** Navržená oblast AOV38 se nachází v bezprostřední blízkosti (cca 600 m) trvale oploceného areálu Obory Střela, sloužícího k intenzivnímu chovu mufloni a daňčí zvěře. Vzhledem k tomu, že zvěř v uzavřené oboře nemá možnost přirozeného úniku před hlukem, infrazvukem a stroboskopickým efektem rotorů, představuje provoz VTE o výšce 185 m extrémní biologickou zátěž a riziko chronického stresu chovaných populaci. Umístěni takto rozměrných staveb	

Poř. č.	Připomínkové místo	Číslo jednací	Článek	AO	Připomínka	Vyhodnocení
					vedle chovného areálu přímo znehodnocuje dlouhodobý hospodářský záměr a investice do správy tohoto území. Absence vyhodnoceni vlivů na toto specifické hospodaření v krajině a pohodu zvířat (welfare) znemožňuje objektivní posouzeni přijatelnosti záměru. **V.5 Ohroženi ptactva a jeho migračních tras:** Vymezené území AOV38 a přilehlá PP Svídovec Noří funkční celek, který je domovem řady chráněných druhů ptactva, pro které větrné elektrárny představuji přímé ohroženi kolizemi s rotory i nepřímé riziko v podobě ztráty biotopu. V tomto území je potvrzen výskyt a hnízdění druhů s velkým akčním rádiem, jako je včelojed lesní, luňák červený nebo čáp černý, pro které představuji rotory o výšce 185 m v otevřené krajině fatální riziko při lovu. Okolní smíšené a listnaté lesy jsou zároveň klíčovým hnízdním biotopem silně ohroženého krutihlava obecného (Jynx torquilla) a lejska bělokrkého (Ficedula albicollis). Pro tyto lesní druhy představuje provoz VTE v bezprostřední blízkosti porostů trvalý rušivý faktor v podobě hluku a vizuálního smogu, který může vést k opuštěni hnízdišť". Celá oblast navíc slouží jako lokální tahová cesta ptactva a vznik „stěny" z větrných elektráren nutí ptáky tyto trasy měnit, což zvyšuje jejich energetický výdej a stres. V předložené dokumentaci SEA zcela chybí relevantní terénní ornitologický průzkum, který by vyhodnotil sezónní výskyt a hustotu přeletů těchto druhů přes vymezené území. Bez těchto odborných podkladů nelze učinit kvalifikovaný závěr o přijatelnosti záměru. **V.6 Ohroženi povrchových vod a hydrologického režimu území:** Vymezené území AOV38 představuje významnou plochu pro zadržováni vody v krajině, která může přímo ovlivňovat hydrologickou stabilitu povodí řek Lubě a Lomničky. Výstavba větrných elektráren a doprovodné technické infrastruktury (příjezdové komunikace pro těžkou techniku, rozsáhlé manipulační a montážní plochy) může vést k plošnému záboru a silnému zhutněni půdy. Tento zásah může snižovat přirozenou schopnost území vsakovat srážkovou vodu a zvyšovat koeficient povrchového odtoku. Zrychlený odtok z takto rozsáhlých zpevněných ploch představuje riziko pro koryta obou zmíněných toků, kde může docházet k nárazovému přetíženi jejich kapacity, zvýšené erozi a následnému zhoršeni kvality vody v níže položených obcích. Zásadní riziko představuje již samotná fáze výstavby, kdy při rozsáhlých zemních pracích a zakládáni patek v citlivém vápencovém podloží může dojit k narušení či znečištěni kolektorů podzemních vod. Přítomnost těžké stavební mechanizace a manipulace s provozními hmotami a betonovými směsmi v blízkosti PP Svídovec představuje riziko úniku látek, které se v tomto typu propustného podloží mohou šířit velmi rychle. Dokumentace nedostatečně vyhodnocuje rizika spojená s přítomnosti technologických náplni (oleje, chladicí kapaliny) a zcela opomíjí krizové scénáře pro případ technické havárie či požáru, které by v této lokalitě mohly vést k ohroženi zdrojů podzemních vod. Vzhledem k absenci odborného hydrologického posouzeni vlivu výstavby i provozu na odtokové poměry a čistotu vod v dotčeném území nelze učinit kvalifikovaný závěr o přijatelnosti záměru. **V.7 Rozpor s prioritami umisťováni OZE (Směrnice RED III a zákon č. 183/2006 Sb. I 283/2021 Sb.)** Navržené vymezeni oblasti AOV38 je v přímém rozporu s evropskou směrnici RED III (2023/2413) a její probíhající transpozici do českého právního řádu (zejména v souvislosti se zákonem č. 458/2000 Sb., energetický zákon, a stavebním zákonem). Tato legislativa jasně definuje, že pro rozvoj obnovitelných zdrojů mají být prioritně využívány tzv. „akcelerační zóny", které jsou umisťovány na ekologicky zasažené plochy (brownfieldy, plochy u dálnic, průmyslové areály, degradované plochy).	

Poř. č.	Připomínkové místo	Číslo jednací	Článek	AO	Připomínka	Vyhodnocení
					Lokalita AOV38 však sestává z dosud neporušených travnatých ploch, zemědělské půdy a především rozsáhlých lesních porostu. Umístěni větrných elektráren do těchto biologicky cenných lokalit je v zásadním rozporu s principem prioritního využívání antropogenně ovlivněných ploch. V dokumentaci není uvedena informace o konkrétním rozsahu (v hektarech) nezbytného trvalého i dočasného odlesněni Instalace moderních větrných elektráren vyžaduje vybudování extrémně širokých a zpevněných příjezdových koridorů pro nadrozměrnou techniku, stejně jako rozsáhlých manipulačních ploch. Plošné káceni lesu v této lokalitě může mít devastující dopady na stabilitu krajiny, které dokumentace dostatečně nereflektuje. Konkrétně může dojit k: > **Destrukci lesního mikroklimatu:** Vznik technických koridorů v souvislých lesních celcích narušuje přirozené migrační trasy a životní prostor lesní zvěře. > **Fragmentaci biotopů:** Vznik technických koridorů v souvislých lesních celcích narušuje přirozené migrační trasy a životní prostor lesní zvěře. > **Trvalé ztrátě biodiverzity:** Odstraněni vzrostlých porostů představuje ztrátu, kterou nelze plnohodnotně kompenzovat náhradní výsadbou v jiné lokalitě z důvodu odlišných stanovištních podmínek Vzhledem k tomu, že dokumentace nekvantifikuje rozsah káceni ani nevyhodnocuje jeho sekundární vlivy na stabilitu lesních ekosystémů, nelze považovat záměr za dostatečně posouzený přípustný. **<u>VI. Narušeni krajiny a životního prostředí</u>** Navržené řešeni povede k: > zásadní změně krajinného rázu > narušeni horizontů a dálkových pohledů > vzniku bariér v krajině > narušeni ekologické konektivity > znehodnoceni zemědělské půdy > zničeni migračních tras živočichů Výška staveb 180 metrů vysokých staveb znamená nadregionální dopad. **<u>VII. Dopady na obyvatele</u>** Návrh nedostatečně řeší negativní vliv na: > hluk a nízkofrekvenční hluk > stroboskopický efekt světelné zatíženi > kvalitu bydlení > hodnotu nemovitosti Tyto **vlivy nejsou řádně vyhodnoceny.** **<u>VIII. Kumulativní a systémové dopady</u>**	

Poř. č.	Připomínkové místo	Číslo jednací	Článek	AO	Připomínka	Vyhodnocení
					Není řešeno: > souběžné působeni více projektů > celkové zatíženi území > únosnost krajiny Hrozí **nevratná degradace území**. **<u>IX. Absence variantního řešení</u>** Není doloženo, že byly posuzovány jiné lokality a méně konfliktní varianty, jedná se o porušení základního principu plánováni. Nebyla rovněž posouzena tzv. nulová varianta (varianta 0), tedy stav území před realizaci záměru, což znemožňuje objektivní hodnoceni dopadů. **<u>X. Vyloučeni EIA a nedostatečné posouzeni vlivů</u>** Navržené vymezeni akceleračních oblasti má zásadní dopad i z hlediska následného povolováni záměrů, neboť" v těchto oblastech dochází k omezeni, resp. vyloučeni standardního posuzováni vlivů na životní prostředí (EIA). O to vyšší nároky musí být kladeny na kvalitu, úplnost a konkrétnost podkladů a vyhodnocení vlivů na životní prostředí již na úrovni tohoto návrhu, neboť" územní opatřeni dle ZOZE nemůže plnohodnotně nahradit individuální posouzeni konkrétních záměru. Předložený návrh však tyto požadavky nenaplňuje, zejména postrádá dostatečné vyhodnoceni konkrétních lokálních dopadů, kumulativních vlivů vice záměrů v území a jejich dopadů na krajinný ráz, obytné prostředí a veřejné zdraví. **<u>XI. Hlavní požadavek</u>** Požaduji: 1) **Vyřazeni výše uvedené akcelerační oblasti z návrhu** nebo 2) Zároveň (pro případ, že nebude tomuto požadavku vyhověno) **požaduji, aby návrh změny č. 2 ÚRP ČR nebyl v této části schválen a byl vrácen k zásadnímu přepracování**, a to zejména po doplnění: o **Odborného hydrogeologického a hydrologického posouzení**, které vyhodnotí vliv základových konstrukci a zemních prací na vápencové podloží, režim podzemních vod a odtokové poměry v povodí toků Lubě a Lomnička. o **Kvantifikace rozsahu odlesněni (v ha) a posouzeni vlivu káceni na mikroklima a stabilitu ekosystému**; zároveň požaduji zdůvodněni přípustnosti zásahu do lesních celků, který je v přímém rozporu s prioritami umisťování OZE dle směrnice RED III (upřednostňováni antropogenně ovlivněných ploch před volnou krajinou a lesy). o Závazného stanoviska Úřadu pro civilní letectví a ŘLP, které prověří přímou kolizi s letištěm Brťov-Jeneč a bezpečnostními zónami letového provozu. o **Biologického posouzeni vlivu na Oboru Střela**, zejména s ohledem na wetfare chované zvěře, akustický tlak a stroboskopický efekt v uzavřeném areálu.	

Poř. č.	Připomínkové místo	Číslo jednací	Článek	AO	Připomínka	Vyhodnocení
					○ **Terénního biologického a ornitologického průzkumu** (minimálně ve dvou vegetačních obdobích), se zaměřením na předměty ochrany PP Svídovec a hnízdiště kriticky ohrožených druhu. ○ **Specifického hodnoceni vlivu na populace netopýrů**, zejména s ohledem na riziko mortality v důsledku barotraumatu a narušeni potravních biotopů. ○ **Posouzeni kumulativních vlivů v širším území**, které vyhodnotí souběžné působeni více projektů a celkovou únosnost krajiny z hlediska ekologické stability. ○ **Expertízy o zachováni funkčnosti dálkového migračního koridoru velké zvěře**, která prokáže, že nedojde k bariérovému efektu a vytlačeni zvěře z území v důsledku provozního hluku a vizuálního smogu VTE. ○ **Posouzení vlivu na krajinný ráz prostřednictvím fotovizualizací** z klíčových dominant (Květnice, Klucanina, rozhledna Babylon) a hodnoceni zásahu do dálkových pohledů. ○ **Právní a ekonomické analýzy dopadů na hodnotu nemovitostí a výkon vlastnických práv dotčených osob**, včetně jasného určeni odpovědnosti za vzniklou škodu při znehodnocení majetku. ○ **Zpracováni odborné hlukové studie a posouzeni vlivu na veřejné zdraví pro konkrétní vzdálenost 500-600 m** od obytné zástavby obce Rohozec. Tato studie má prokázat dodrženi hygienických limitů pro hluk a nízkofrekvenční infrazvuk u takto extrémně krátké Odstupové vzdálenosti. ○ **Posouzení stroboskopického efektu (míhání stínů)** pro nejbližší obytné objekty od vymezené AO. Vzhledem k extrémně nízké odstupové vzdálenosti (cca 500-600 m) a výšce staveb 185 m požaduji konkrétní výpočet předpokládaného počtu hodin expozice za rok a maximální délky trvání v minutách za den pro jednotlivé dotčené nemovitosti. Dokumentace by měla prokázat, jakým způsobem bude zajištěno nepřekročeni limitů stanovených v textové části Opatřeni obecné povahy. ○ **Odůvodnění stanoveni minimální odstupové vzdálenosti**, včetně vysvětleni, proč nebyl v rámci principu předběžné opatrnosti zvolen bezpečnější odstup od zastavěného území obce, který by eliminoval riziko ohroženi fyzického a psychického zdraví obyvatel. ○ **Doloženi srovnávací analýzy energetické výtěžnosti a větrného potenciálu**, která na základě dat VÚK a atlasu NEWA objektivně prokáže efektivitu záměru v AOV38 ve srovnáni s jinými lokalitami v ČR: požaduji zdůvodněni výběru této oblasti na úkor větrnějších či méně environmentálně konfliktních území s obdobnou větrností. ○ **Provedení testu přiměřenosti zásahu**, který vyhodnotí, zda předpokládaný (nízký) energetický přínos v této lokalitě skutečně vyvažuje nevratné ekologické škody v podobě káceni lesů, záboru půdy a narušeni krajinného rázu. ○ **Doložení analýzy alternativ**, která prokáže reálné vyhledáváni a upřednostněni ploch v Národní databázi brownfieldů před dosud neporušeným přírodním prostředím. Do doby doplněni těchto podkladů nelze území považovat za způsobilé pro vymezeni akcelerační oblasti. Podané připomínky jsou blanketní, podatel si vymezuje právo připomínky doplnit ve lhůtě 15 dnu ode dne veřejného projednáni. **<u>XII. Závěr</u>** **Návrh v předložené podobě není dostatečně odůvodněný, není podložen odbornými daty, je v rozporu s právními předpisy ČR i EU a může mít závažné dopady na krajinu, životní prostředí i obyvatele, proto požaduji především vyřazeni Územního opatřeni k AOV38 z návrhu Změny č. 2 Územního rozvojového plánu ČR.**	

Poř. č.	Připomínkové místo	Číslo jednací	Článek	AO	Připomínka	Vyhodnocení
					Pro případ, že tomuto požadavku nebude vyhověno, požaduji zásadní přepracováni Návrhu Změny č. 2 ÚRP ČR tak, aby byl v souladu s právními předpisy a byly řádně vyhodnoceny jeho dopady. **Žádám, aby tato připomínka byla řádně vypořádána v souladu se zákonem a aby bylo uvedeno konkrétní odůvodněni přijatého řešení.**	
10561.	RNDr. Makaturová Eva	MMR-48277-2026-81	99cu	AOV38	věc PŘIPOMÍNKA K NÁVRHU ZMĚNY Č. 2 ÚZEMNÍHO ROZVOJOVÉHO PLÁNU ČR (§ 97 zák. č. 283/2021 Sb., stavební zákon) PŘIPOMÍNKY K VYHODNOCENÍ VLIVŮ NÁVRHU ZMĚNY Č. 2 ÚZEMNÍHO ROZVOJOVÉHO PLÁNU NA UDRŽITELNÝ ROZVOJ ÚZEMÍ PŘIPOMÍNKY K NÁVRHŮM JEDNOTLIVÝCH ÚZEMNÍCH OPATŘENÍ K AKCELERAČNÍM OBLASTEM VYMEZENÝM V NÁVRHU ZMĚNY Č. 2 ÚZEMNÍHO ROZVOJOVÉHO PLÁNU **I. Úvod** V souladu s možnosti uplatnit připomínky k návrhu Zrněny č. 2 Územního rozvojového plánu ČR (ÚRP ČR) podávám připomínku k vymezeni akcelerační oblasti pro rozvoj výroby energie z větrné energie. Územní opatřeni k **AOV38**. **Vymezeni území dotčeného připomínkami v Jihomoravském kraji:** - k.ú. 613011 Jeneč v obci Brťov-Jeneč (správní obvod obce s rozšířenou působnosti, dále jen „ORP", Blansko) - k.ú. 616010 Bukovice u Rohozce v obci Bukovice - k.ú. 739511 Rašov v obci Rašov - k.ú. 740454 Rohozec u Tišnova v obci Rohozec - k.ú. 762377 Šerkovice v obci Šerkovice - k.ú. 774634 Unín v obci Unín - k.ú. 792918 Zhoř u Rohozce v obci Zhoř (správní obvod ORP Tišnov) a současně na širší území, které může být navrženým řešením přímo či nepřímo ovlivněno. Připomínku podávám: jako osoba žijící v dotčeném území jako vlastník nemovitosti v dotčeném území ☒ jako osoba, která může být dotčena dopady návrhu (např. z hlediska krajiny, životního prostředí či kvality života)	**Akceptováno.** Akcelerační oblast AOV38 – Rohozec byla vypuštěna.

Poř. č.	Připomínkové místo	Číslo jednací	Článek	AO	Připomínka	Vyhodnocení
					hospodařím na půdě jiné *(prosím doplňte)* Jedná se o území s významnými krajinnými, přírodními a obytnými hodnotami, které nejsou návrhem dostatečně respektovány. Dopad návrhu na mou osobu spočívá v tom, že: ... NARUŠUJE RÁZ KRAJINY S návrhem týkajícím se Územního opatřeni k AOV38. **nesouhlasím** a požaduji jeho **vyřazení nebo zásadní přepracování**, neboť vykazuje závažné nedostatky z hlediska zákonnosti, ochrany životního prostředí I dopadů na obyvatele v dané oblasti. **II. Zákonnost a nesoulad s právními předpisy ČR** **1) Rozpor se zákonem č. 500/2004 Sb., správní řád** > § 3 - nebyl zjištěn stav bez důvodných pochybnosti > § 68 - nedostatečné odůvodněni Návrh **je nepřezkoumatelný**, protože neobsahuje konkrétní podklady pro dané území. **2) Rozpor se zákonem č. 100/2001 Sb. (EIA/SEA),** chybí posouzeni: > kumulativních vlivů > variantního řešeni > konkrétních dopadů na území Dokumentace SEA **je neúplná a věcně nedostatečná.** **3) Rozpor se zákonem č. 114/1992 Sb. (ochrana přírody a krajiny)** > ohroženi krajinného rázu (§ 12) > narušeni ekologické stability > zásah do biotopů a migračních tras	

Poř. č.	Připomínkové místo	Číslo jednací	Článek	AO	Připomínka	Vyhodnocení
					<u>4) Rozpor se stavebním zákonem</u> > § 18 a § 19 - ochrana hodnot území > požadavek na udržitelný rozvoj Návrh představuje industrializaci volné krajiny **bez dostatečného odůvodnění**. **<u>III. Nesoulad s právem Evropské unie</u>** **1) Směrnice o ptácích (2009/147/ES) a o stanovištích (92/43/EHS)** > nelze vyloučit negativní vliv na chráněné druhy > chybí dostatečné biologické podklady **Rozpor** s požadavkem vyloučeni významného vlivu. **2) Směrnice EIA (2011/92/EU)** > nedostatečné zapojeni veřejnosti > nedostatečné vyhodnoceni vlivů **3) Směrnice RED III (2023/2413)** nebyla doložena priorita využití: > zastavěných ploch > brownfieldů > technicky narušených území Vymezeni ve volné krajině je v **rozporu s principem minimalizace dopadů.** **4) Princip předběžné opatrnosti (Čl. 191 SFEU)** Politika Unie v oblasti životního prostředí přispívá k sledování následujících cílů: > zachování, ochrana a zlepšováni kvality životního prostředí, > ochrana lidského zdraví,	

Poř. č.	Připomínkové místo	Číslo jednací	Článek	AO	Připomínka	Vyhodnocení
					> uvážlivé a racionální využíváni přírodních zdrojů, **5) Evropská úmluva o krajině (European Landscape Convention), ETS No. 176** > nedostatečná ochrana krajiny jako základní složky životního prostředí > ignorováni charakteru území > nedostatečné zapojeni veřejnosti do rozhodováni o zásazích do krajiny **6) Aarhuská úmluva (Convention on Access to Information, Public Participation in Decision-making and Access to Justice in Environmental Matters), 1998** > omezeni práva veřejnosti na informace > omezeni účasti veřejnosti na rozhodovacích procesech (pouze formální zapojeni) > omezeni práva veřejnosti na přistup k právní ochraně v záležitostech životního prostředí **<u>IV. Procesní a metodické nedostatky návrhu SEA a podkladů</u>** > absence terénních biologických průzkumů > práce pouze s mapovými podklady (nedostatečné) > chybí reálná data o výskytu druhů > variantní řešeni > posouzeni vlivu na zdraví Bez těchto podkladu **nelze učinit kvalifikovaný závěr**. **<u>V. Odborné nedostatky vymezení AOV38</u>** **V.1 Kolize s bezpečnosti leteckého provozu a plochou pro SLZ** Navržená oblast AOV38 vykazuje přímý geografický a výškový střet s aktivně využívanou plochou pro sportovní létající zařízeni (SLZ) Brťov-Jeneč. AO zasahuje do koridoru prováděni jižního letištního okruhu. Umístěni výškových staveb v tomto prostoru představuje nepřijatelné bezpečnostní riziko pro letový provoz a je v přímém rozporu se stávajícím využitím vzdušného prostoru v dané lokalitě > Absence nezbytných odborných stanovisek (k vymezeni AO zcela chybí nebo nebylo veřejnosti předloženo vyjádření klíčových institucí hájících bezpečnost vzdušného prostoru - Úřadu pro civilní letectví, Řízeni letového provozu a Provozovatele plochy pro SLZ Brťov – Jeneč).	

Poř. č.	Připomínkové místo	Číslo jednací	Článek	AO	Připomínka	Vyhodnocení
					Absence těchto podkladu činí návrh v části AOV38 nepřezkoumatelným a v rozporu se zásadou zjištěni stavu věci bez důvodných pochybnosti. **V.2 Ohroženi Přírodní památky (PP) Svídovec a biodiverzity území** Navržená oblast AOV38 se nachází v přímém vizuálním a ekologickém kontaktu s Přírodní památkou (PP) Svídovec. Přestože se akcelerační oblast s chráněným územím plošně nepřekrývá, její realizace představuje nepřípustné riziko pro předměty ochrany PP Svídovec v důsledku kumulativních a synergických vlivů, které zasahuji do širšího okolí bez ohledu na formální hranice chráněného území: > **Zásah do hydrogeologie a vodního režimu:** ymezená akcelerační oblast AOV38 a PP Svídovec tvoří z hlediska geomorfologie a hydrologie jeden funkční celek v rámci povodí potoka Lubě (č. h. p. 4-15-02-054). Vzhledem k masivnímu charakteru základových konstrukci VTE (stovky tun betonu a oceli zasahující do hloubky podloží) existuje důvodné riziko narušeni puklinových systémů podzemních vod. Tato změna může vést k destabilizaci vlhkostních poměrů v PP Svídovec, na které je existenčně vázána vzácná Mra (např. Botrychium lunaria). Dokumentace SEA zcela postrádá odborné posouzeni těchto hydrologických vazeb, což činí návrh v této části nepřezkoumatelným. > **Ohroženi vzácné flóry a změna mikroklimatu:** Existence unikátních vápnomilných společenstev PP Svídovec, zejména kriticky citlivé vratičky měsíční (Botrychium lunaria), medovníku meduňkolistého, vemeníku dvoulistého a lilie zlatohlavé, je přímo závislá na stabilním mikroklimatu lokality. Turbulence a míchání vzdušných mas rotory VTE o výšce 185 m v dosahu chráněného území způsobuji zvýšený výpar a změny teploty přízemních vrstev vzduchu. Tyto mikroklimatické anomálie mohou vést k vysušováni stanovišť a degradaci vzácných fytocenóz. Předložená dokumentace SEA zcela postrádá expertní posouzeni vlivu těchto změn na konkrétní předměty ochrany PP, což činí návrh v této části neodborným a neúplným. > **Vliv na chráněnou faunu (netopýři a hmyz):** Umístěni výškových staveb o celkové výšce 185 m do území, které je s PP Svídovec úzce ekologicky propojeno, představuje potenciální riziko zvýšené mortality chráněných druhů letounu (netopýrů) v důsledku barotrauma. Vzhledem k tomu, že PP Svídovec plní funkci klíčového úkrytu (refugia) a okolní plochy v AOV38 slouží jako nezbytný potravní biotop, lze důvodně předpokládat negativní ovlivněni životního cyklu dotčených populaci a vznik bariérového efektu pro ptactvo a hmyz. Dokumentace SEA tato rizika a funkční ekosystémové vazby v krajině zcela opomíjí a nepředkládá relevantní odborné podklady, které by tato rizika mohly spolehlivě vyvrátit. > **Narušení krajinného rázu a integrity území:** Návrh nerespektuje vizuální integritu dominanty PP Svídovec. Vztyčeni průmyslových objektů o výšce 185 m v bezprostředním pohledovém horizontu této přírodní památky drasticky znehodnocuje její estetický a krajinotvorný význam. Vzhledem k extrémnímu výškovému parametru staveb dochází k narušeni krajinného rázu v celém dotčeném území, přičemž vzdálenost jednotek kilometrů je pro eliminaci tohoto negativního vizuálního ovlivněni zcela nedostatečná. Dokumentace SEA tato rizika a funkční ekosystémové vazby v krajině zcela opomíjí a nepředkládá relevantní odborné podklady, které by tato rizika mohly spolehlivě vyvrátit. Vzhledem k absenci relevantních odborných podkladů k výše uvedeným bodům nelze v této fázi učinit kvalifikovaný závěr o přijatelnosti lokality AOV38.	

Poř. č.	Připomínkové místo	Číslo jednací	Článek	AO	Připomínka	Vyhodnocení
					V.3 Rozpor vymezeni s ochranou dálkového migračního koridoru: Návrh textové části Opatřeni obecné povahy (OOP) stanovuje jako závaznou podmínku, že záměry OZE budou umisťovány mimo plochy a koridory územního systému ekologické stability a mimo regionální a nadregionální biokoridory. Navržené plošné vymezeni akcelerační oblasti AOV38 Rohozec je však s touto vlastni podmínkou v přímém věcném rozporu, neboť do své plochy zahrnuje a přímo protíná zákonem chráněný dálkový migrační koridor. Předpoklad, že funkčnost koridoru lze zachovat pouhou lokalizací paty stožárů mimo jeho osu, je z odborného hlediska neudržitelný. Vzhledem k celkovým parametrům VTE (výška 185 m) a jejich kumulativnímu akustickému a vizuálnímu vlivu může dojit k faktickému zablokováni migrační prostupnosti a znehodnoceni celého segmentu DMK. Vymezeni akcelerační oblasti v takto definovaném střetu s dálkovým migračním koridorem zakládá vnitřní rozpor v návrhu OOP, pročež nelze bez doplňujících odborných studií učinit kvalifikovaný závěr o přijatelnosti lokality. **V.4 Ohroženi funkčnosti Obory Střela:** Navržená oblast AOV38 se nachází v bezprostřední blízkosti (cca 600 m) trvale oploceného areálu Obory Střela, sloužícího k intenzivnímu chovu mufloni a daňčí zvěře. Vzhledem k tomu, že zvěř v uzavřené oboře nemá možnost přirozeného úniku před hlukem, infrazvukem a stroboskopickým efektem rotorů, představuje provoz VTE o výšce 185 m extrémní biologickou zátěž a riziko chronického stresu chovaných populaci. Umístěni takto rozměrných staveb vedle chovného areálu přímo znehodnocuje dlouhodobý hospodářský záměr a investice do správy tohoto území. Absence vyhodnoceni vlivů na toto specifické hospodaření v krajině a pohodu zvířat (welfare) znemožňuje objektivní posouzeni přijatelnosti záměru. **V.5 Ohroženi ptactva a jeho migračních tras:** Vymezené území AOV38 a přilehlá PP Svídovec Noří funkční celek, který je domovem řady chráněných druhů ptactva, pro které větrné elektrárny představuji přímé ohroženi kolizemi s rotory i nepřímé riziko v podobě ztráty biotopu. V tomto území je potvrzen výskyt a hnízdění druhů s velkým akčním rádiem, jako je včelojed lesní, luňák červený nebo čáp černý, pro které představuji rotory o výšce 185 m v otevřené krajině fatální riziko při lovu. Okolní smíšené a listnaté lesy jsou zároveň klíčovým hnízdním biotopem silně ohroženého krutihlava obecného (Jynx torquilla) a lejska bělokrkého (Ficedula albicollis). Pro tyto lesní druhy představuje provoz VTE v bezprostřední blízkosti porostů trvalý rušivý faktor v podobě hluku a vizuálního smogu, který může vést k opuštěni hnízdišť". Celá oblast navíc slouží jako lokální tahová cesta ptactva a vznik „stěny" z větrných elektráren nutí ptáky tyto trasy měnit, což zvyšuje jejich energetický výdej a stres. V předložené dokumentaci SEA zcela chybí relevantní terénní ornitologický průzkum, který by vyhodnotil sezónní výskyt a hustotu přeletů těchto druhů přes vymezené území. Bez těchto odborných podkladů nelze učinit kvalifikovaný závěr o přijatelnosti záměru. **V.6 Ohroženi povrchových vod a hydrologického režimu území:** Vymezené území AOV38 představuje významnou plochu pro zadržováni vody v krajině, která může přímo ovlivňovat hydrologickou stabilitu povodí řek Lubě a Lomničky. Výstavba větrných elektráren a doprovodné technické infrastruktury (příjezdové komunikace pro těžkou techniku, rozsáhlé manipulační a montážní plochy) může vést k plošnému záboru a silnému zhutněni půdy. Tento zásah může snižovat	

Poř. č.	Připomínkové místo	Číslo jednací	Článek	AO	Připomínka	Vyhodnocení
					přirozenou schopnost území vsakovat srážkovou vodu a zvyšovat koeficient povrchového odtoku. Zrychlený odtok z takto rozsáhlých zpevněných ploch představuje riziko pro koryta obou zmíněných toků, kde může docházet k nárazovému přetíženi jejich kapacity, zvýšené erozi a následnému zhoršeni kvality vody v níže položených obcích. Zásadní riziko představuje již samotná fáze výstavby, kdy při rozsáhlých zemních pracích a zakládáni patek v citlivém vápencovém podloží může dojit k narušení či znečištěni kolektorů podzemních vod. Přítomnost těžké stavební mechanizace a manipulace s provozními hmotami a betonovými směsmi v blízkosti PP Svídovec představuje riziko úniku látek, které se v tomto typu propustného podloží mohou šířit velmi rychle. Dokumentace nedostatečně vyhodnocuje rizika spojená s přítomnosti technologických náplni (oleje, chladicí kapaliny) a zcela opomíjí krizové scénáře pro případ technické havárie či požáru, které by v této lokalitě mohly vést k ohroženi zdrojů podzemních vod. Vzhledem k absenci odborného hydrologického posouzeni vlivu výstavby i provozu na odtokové poměry a čistotu vod v dotčeném území nelze učinit kvalifikovaný závěr o přijatelnosti záměru. **V.7 Rozpor s prioritami umisťováni OZE (Směrnice RED III a zákon č. 183/2006 Sb. I 283/2021 Sb.)** Navržené vymezeni oblasti AOV38 je v přímém rozporu s evropskou směrnici RED III (2023/2413) a její probíhající transpozici do českého právního řádu (zejména v souvislosti se zákonem č. 458/2000 Sb., energetický zákon, a stavebním zákonem). Tato legislativa jasně definuje, že pro rozvoj obnovitelných zdrojů mají být prioritně využívány tzv. „akcelerační zóny", které jsou umisťovány na ekologicky zasažené plochy (brownfieldy, plochy u dálnic, průmyslové areály, degradované plochy). Lokalita AOV38 však sestává z dosud neporušených travnatých ploch, zemědělské půdy a především rozsáhlých lesních porostu. Umístěni větrných elektráren do těchto biologicky cenných lokalit je v zásadním rozporu s principem prioritního využívání antropogenně ovlivněných ploch. V dokumentaci není uvedena informace o konkrétním rozsahu (v hektarech) nezbytného trvalého i dočasného odlesněni Instalace moderních větrných elektráren vyžaduje vybudování extrémně širokých a zpevněných příjezdových koridorů pro nadrozměrnou techniku, stejně jako rozsáhlých manipulačních ploch. Plošné káceni lesu v této lokalitě může mít devastující dopady na stabilitu krajiny, které dokumentace dostatečně nereflektuje. Konkrétně může dojit k: > **Destrukci lesního mikroklimatu:** Vznik technických koridorů v souvislých lesních celcích narušuje přirozené migrační trasy a životní prostor lesní zvěře. > **Fragmentaci biotopů:** Vznik technických koridorů v souvislých lesních celcích narušuje přirozené migrační trasy a životní prostor lesní zvěře. > **Trvalé ztrátě biodiverzity:** Odstraněni vzrostlých porostů představuje ztrátu, kterou nelze plnohodnotně kompenzovat náhradní výsadbou v jiné lokalitě z důvodu odlišných stanovištních podmínek Vzhledem k tomu, že dokumentace nekvantifikuje rozsah káceni ani nevyhodnocuje jeho sekundární vlivy na stabilitu lesních ekosystémů, nelze považovat záměr za dostatečně posouzený přípustný. **VI. Narušeni krajiny a životního prostředí** Navržené řešeni povede k: > zásadní změně krajinného rázu > narušeni horizontů a dálkových pohledů > vzniku bariér v krajině	

Poř. č.	Připomínkové místo	Číslo jednací	Článek	AO	Připomínka	Vyhodnocení
					> narušeni ekologické konektivity > znehodnoceni zemědělské půdy > zničeni migračních tras živočichů Výška staveb 180 metrů vysokých staveb znamená nadregionální dopad. **VII. Dopady na obyvatele** Návrh nedostatečně řeší negativní vliv na: > hluk a nízkofrekvenční hluk > stroboskopický efekt světelné zatíženi > kvalitu bydlení > hodnotu nemovitosti Tyto **vlivy nejsou řádně vyhodnoceny.** **VIII. Kumulativní a systémové dopady** Není řešeno: > souběžné působeni více projektů > celkové zatíženi území > únosnost krajiny Hrozí **nevratná degradace území**. **IX. Absence variantního řešení** Není doloženo, že byly posuzovány jiné lokality a méně konfliktní varianty, jedná se o porušení základního principu plánováni. Nebyla rovněž posouzena tzv. nulová varianta (varianta 0), tedy stav území před realizaci záměru, což znemožňuje objektivní hodnoceni dopadů. **X. Vyloučeni EIA a nedostatečné posouzeni vlivů** Navržené vymezeni akceleračních oblasti má zásadní dopad i z hlediska následného povolováni záměrů, neboť" v těchto oblastech dochází k omezeni, resp. vyloučeni standardního posuzováni vlivů na životní prostředí (EIA). O to vyšší nároky musí být kladeny na kvalitu, úplnost a konkrétnost podkladů a vyhodnocení vlivů na životní prostředí již na úrovni tohoto návrhu, neboť" územní opatřeni dle ZOZE nemůže plnohodnotně nahradit individuální posouzeni konkrétních záměru. Předložený návrh však tyto požadavky nenaplňuje, zejména postrádá dostatečné vyhodnoceni konkrétních lokálních dopadů, kumulativních vlivů vice záměrů v území a jejich dopadů na krajinný ráz, obytné prostředí a veřejné zdraví.	

Poř. č.	Připomínkové místo	Číslo jednací	Článek	AO	Připomínka	Vyhodnocení
					<u>XI. Hlavní požadavek</u> Požaduji: 1) **Vyřazeni výše uvedené akcelerační oblasti z návrhu** nebo 2) Zároveň (pro případ, že nebude tomuto požadavku vyhověno) **požaduji, aby návrh změny č. 2 ÚRP ČR nebyl v této části schválen a byl vrácen k zásadnímu přepracování**, a to zejména po doplnění: ○ **Odborného hydrogeologického a hydrologického posouzení**, které vyhodnotí vliv základových konstrukci a zemních prací na vápencové podloží, režim podzemních vod a odtokové poměry v povodí toků Lubě a Lomnička. ○ **Kvantifikace rozsahu odlesněni (v ha) a posouzeni vlivu káceni na mikroklima a stabilitu ekosystému**; zároveň požaduji zdůvodněni přípustnosti zásahu do lesních celků, který je v přímém rozporu s prioritami umisťování OZE dle směrnice RED III (upřednostňováni antropogenně ovlivněných ploch před volnou krajinou a lesy). ○ Závazného stanoviska Úřadu pro civilní letectví a ŘLP, které prověří přímou kolizi s letištěm Brťov-Jeneč a bezpečnostními zónami letového provozu. ○ **Biologického posouzeni vlivu na Oboru Střela**, zejména s ohledem na wetfare chované zvěře, akustický tlak a stroboskopický efekt v uzavřeném areálu. ○ **Terénního biologického a ornitologického průzkumu** (minimálně ve dvou vegetačních obdobích), se zaměřením na předměty ochrany PP Svídovec a hnízdiště kriticky ohrožených druhu. ○ **Specifického hodnoceni vlivu na populace netopýrů**, zejména s ohledem na riziko mortality v důsledku barotraumatu a narušeni potravních biotopů. ○ **Posouzeni kumulativních vlivů v širším území**, které vyhodnotí souběžné působeni více projektů a celkovou únosnost krajiny z hlediska ekologické stability. ○ **Expertízy o zachováni funkčnosti dálkového migračního koridoru velké zvěře**, která prokáže, že nedojde k bariérovému efektu a vytlačeni zvěře z území v důsledku provozního hluku a vizuálního smogu VTE. ○ **Posouzení vlivu na krajinný ráz prostřednictvím fotovizualizací** z klíčových dominant (Květnice, Klucanina, rozhledna Babylon) a hodnoceni zásahu do dálkových pohledů. ○ **Právní a ekonomické analýzy dopadů na hodnotu nemovitostí a výkon vlastnických práv dotčených osob**, včetně jasného určeni odpovědnosti za vzniklou škodu při znehodnocení majetku. ○ **Zpracováni odborné hlukové studie a posouzeni vlivu na veřejné zdraví pro konkrétní vzdálenost 500-600 m** od obytné zástavby obce Rohozec. Tato studie má prokázat dodrženi hygienických limitů pro hluk a nízkofrekvenční infrazvuk u takto extrémně krátké Odstupové vzdálenosti. ○ **Posouzení stroboskopického efektu (míhání stínů)** pro nejbližší obytné objekty od vymezené AO. Vzhledem k extrémně nízké odstupové vzdálenosti (cca 500-600 m) a výšce staveb 185 m požaduji konkrétní výpočet předpokládaného počtu hodin expozice za rok a maximální délky trvání v minutách za den pro jednotlivé dotčené nemovitosti. Dokumentace by měla prokázat, jakým způsobem bude zajištěno nepřekročeni limitů stanovených v textové části Opatřeni obecné povahy. ○ **Odůvodnění stanoveni minimální odstupové vzdálenosti**, včetně vysvětleni, proč nebyl v rámci principu předběžné opatrnosti zvolen bezpečnější odstup od zastavěného území obce, který by eliminoval riziko ohroženi fyzického a psychického zdraví obyvatel. ○ **Doloženi srovnávací analýzy energetické výtěžnosti a větrného potenciálu**, která na základě dat VÚK a atlasu NEWA objektivně prokáže efektivitu záměru v AOV38 ve srovnáni s	

Poř. č.	Připomínkové místo	Číslo jednací	Článek	AO	Připomínka	Vyhodnocení
					jinými lokalitami v ČR: požaduji zdůvodněni výběru této oblasti na úkor větrnějších či méně environmentálně konfliktních území s obdobnou větrností. ○ **Provedení testu přiměřenosti zásahu**, který vyhodnotí, zda předpokládaný (nízký) energetický přínos v této lokalitě skutečně vyvažuje nevratné ekologické škody v podobě káceni lesů, záboru půdy a narušeni krajinného rázu. ○ **Doložení analýzy alternativ**, která prokáže reálné vyhledáváni a upřednostněni ploch v Národní databázi brownfieldů před dosud neporušeným přírodním prostředím. Do doby doplněni těchto podkladů nelze území považovat za způsobilé pro vymezeni akcelerační oblasti. Podané připomínky jsou blanketní, podatel si vymezuje právo připomínky doplnit ve lhůtě 15 dnu ode dne veřejného projednáni. **<u>XII. Závěr</u>** **Návrh v předložené podobě není dostatečně odůvodněný, není podložen odbornými daty, je v rozporu s právními předpisy ČR i EU a může mít závažné dopady na krajinu, životní prostředí i obyvatele, proto požaduji především vyřazeni Územního opatřeni k AOV38 z návrhu Změny č. 2 Územního rozvojového plánu ČR.** **Pro případ, že tomuto požadavku nebude vyhověno, požaduji zásadní přepracováni Návrhu Změny č. 2 ÚRP ČR tak, aby byl v souladu s právními předpisy a byly řádně vyhodnoceny jeho dopady.** **Žádám, aby tato připomínka byla řádně vypořádána v souladu se zákonem a aby bylo uvedeno konkrétní odůvodněni přijatého řešení.**	
10562.	Ing. Dohnal Zdeněk	MMR-48278-2026-81	99cb	AOV16	***<u>Připomínka občana k návrhu akcelerační oblasti AOV16</u>*** Jméno a příjmení: ING. ZDENĚK DOHNAL Podávám tímto připomínku k návrhu akcelerační oblasti AOVl6. **S návrhem AOV16 nesouhlasím.** Domnívám se, že navržené území není vhodné pro režim akcelerační oblasti a pro zrychlené povolování větrných elektráren. **1. Nedostatečné prověření území** Mám za to, že Ministerstvo pro místní rozvoj dostatečně neprověřilo skutečný stav území a nevyhodnotilo všechny důležité dopady návrhu. V podkladech podle mého názoru chybí: ○ dostatečné vyhodnocení vlivů na krajinu, ○ posouzení dopadů na okolní obce a obyvatele, ○ posouzení dopadů na přírodu a migraci zvířat, ○ i jasné vysvětlení, proč byla vybrána právě tato oblast. **2. Nevyřešené problémy jsou odkládány do budoucna** Vadí mi, že řada zásadních problémů má být řešena až v budoucích řízeních. Pokud stát sám připouští, že:	**Neakceptováno.** Akcelerační oblast AOV16 – Trhový Štěpánov je v návrhu Změny č. 2 ÚRP ponechána. Vymezení akceleračních oblastí proběhlo na základě biologického posouzení konkrétního navrhovaného území podle § 11 odst. 3 resp. 4 ZOZE, jehož výsledky spolu s výsledky vyhodnocení vlivů na životní prostředí (SEA/VVURÚ, Příloha 5 k Z2 ÚRP) byly zapracovány do návrhu Změny č. 2 ÚRP; oblasti, u nichž autorizované osoby identifikovaly významné negativní nebo kumulativní vlivy, byly ze Z2 ÚRP vyloučeny (odůvodnění Z2 ÚRP). Zpracování VVURÚ odpovídá obsahem i strukturou požadavkům přílohy č. 4 stavebního zákona; jde o hodnocení na úrovni koncepce, nikoli na úrovni konkrétních záměrů, a tomu odpovídá i míra podrobnosti použitých podkladů. Problematika krajinného rázu byla posuzována v rámci VVURÚ, a to jak z hlediska navrhovaného souboru akceleračních oblastí jako celku, tak pro jednotlivé oblasti v kartách akceleračních oblastí (viz příloha č. 2 vyhodnocení vlivů). Vliv na krajinný ráz byl jedním z důvodů, proč bylo 16 původně uvažovaných akceleračních oblastí z návrhu zcela vypuštěno a u 48 ze zbývajících 80 oblastí pro VTE byl snížen limit maximální výšky větrných elektráren.

Poř. č.	Připomínkové místo	Číslo jednací	Článek	AO	Připomínka	Vyhodnocení
					○ · budou potřeba další studie, ○ · další monitoring, ○ · a další doplnění podkladů, pak podle mého názoru není možné tvrdit, že je území pro akcelerační oblast dostatečně připravené. **3. Nedostatečná ochrana krajiny Podblanicka** Mám za to, že návrh podceňuje význam krajiny Podblanicka a okolí Blaníku. V podkladech podle mého názoru chybí poctivé vyhodnocení: ○ dopadů na krajinný ráz ○ dálkových pohledů, ○ turistického a rekreačního významu území, ○ i budoucí proměny celé krajiny. Nesouhlasím s tím, aby se tato část krajiny změnila v průmyslovou energetickou oblast. **4. Nedostatečná ochrana léčebného prostředí Kladrub** Vadí mi, že návrh dostatečně nechrání okolí Rehabilitačního ústavu Kladruby. Pro pacienty není okolní krajina jen kulisou, ale součástí léčby, rehabilitace a návratu do běžného života. Považuji za nepřijatelné, aby byly v blízkosti tohoto zařízení plánovány velmi vysoké větrné elektrárny bez důkladného posouzení dopadů na: ○ léčebné prostředí, ○ psychickou pohodu pacientů, ○ kvalitu života ○ i charakter okolní krajiny. Žádám proto, aby byla AOV16 z návrhu Změny č. 2 Územního rozvojového plánu ČR vypuštěna.	Záměry v akcelerační oblasti podléhají posouzení vlivů dle § 11 ZOZE v rámci jednotného environmentálního stanoviska; EIA dle zákona č. 100/2001 Sb. se pro záměry ve vymezených akceleračních oblastech nebude opakovaně vyhotovovat v rámci stavebního řízení (§ 11 odst. 5 ZOZE). Konkrétní záměry se nadále povolují v souladu se stavebním zákonem za podmínek stanovených v územním opatření. Klíčové otázky specifické pro konkrétní záměry, včetně podrobného posouzení vlivů na léčebné prostředí Rehabilitačního ústavu Kladruby, budou předmětem individuálního povolování v rámci navazujících řízení; tato skutečnost není odkládáním řešení problémů, ale standardním postupem odpovídajícím povaze územně plánovacího dokumentu celostátní úrovně. Do územního opatření u akcelerační oblasti pro VTE je zapracována podmínka zpracování hlukové studie a minimalizace shadow flicker efektu; akcelerační oblasti jsou vymezovány v minimální vzdálenosti 500 m od obytné zástavby. Kumulativní a synergické vlivy byly posuzovány v rámci SEA/VVURÚ; jejich výsledky byly promítnuty do vymezení akceleračních oblastí a podmínek územních opatření.
10563.	Makatura Jiří	MMR-48279-2026-81	99cu	AOV38	2 ÚZEMNÍHO ROZVOJOVÉHO PLÁNU NA UDRŽITELNÝ ROZVOJ ÚZEMÍ PŘIPOMÍNKY K NÁVRHŮM JEDNOTLIVÝCH ÚZEMNÍCH OPATŘENÍ K AKCELERAČNÍM OBLASTEM VYMEZENÝM V NÁVRHU ZMĚNY Č. 2 ÚZEMNÍHO ROZVOJOVÉHO PLÁNU **I. Úvod** V souladu s možnosti uplatnit připomínky k návrhu Zrněny č. 2 Územního rozvojového plánu ČR (ÚRP ČR) podávám připomínku k vymezeni akcelerační oblasti pro rozvoj výroby energie z větrné energie. Územní opatřeni k **AOV38**. **Vymezeni území dotčeného připomínkami v Jihomoravském kraji:**	**Akceptováno.** Akcelerační oblast AOV38 – Rohozec byla vypuštěna.

Poř. č.	Připomínkové místo	Číslo jednací	Článek	AO	Připomínka	Vyhodnocení
					- k.ú. 613011 Jeneč v obci Brťov-Jeneč (správní obvod obce s rozšířenou působnosti, dále jen „ORP", Blansko) - k.ú. 616010 Bukovice u Rohozce v obci Bukovice - k.ú. 739511 Rašov v obci Rašov - k.ú. 740454 Rohozec u Tišnova v obci Rohozec - k.ú. 762377 Šerkovice v obci Šerkovice - k.ú. 774634 Unín v obci Unín - k.ú. 792918 Zhoř u Rohozce v obci Zhoř (správní obvod ORP Tišnov) a současně na širší území, které může být navrženým řešením přímo či nepřímo ovlivněno. Připomínku podávám: jako osoba žijící v dotčeném území jako vlastník nemovitosti v dotčeném území ☒ jako osoba, která může být dotčena dopady návrhu (např. z hlediska krajiny, životního prostředí či kvality života) hospodařím na půdě jiné *(prosím doplňte)* Jedná se o území s významnými krajinnými, přírodními a obytnými hodnotami, které nejsou návrhem dostatečně respektovány. dostatečně respektovány. Dopad návrhu na mou osobu spočívá v tom, že: NEVHODNÉ UMÍSTĚNÍ NARUŠUJE RÁZ KRAJINY S návrhem týkajícím se Územního opatřeni k AOV38. **nesouhlasím** a požaduji jeho **vyřazení nebo zásadní přepracování**, nebot" vykazuje závažné nedostatky z hlediska zákonnosti, ochrany životního prostředí I dopadů na obyvatele v dané oblasti. **II. Zákonnost a nesoulad s právními předpisy ČR** **1) Rozpor se zákonem č. 500/2004 Sb., správní řád** > § 3 - nebyl zjištěn stav bez důvodných pochybnosti	

Poř. č.	Připomínkové místo	Číslo jednací	Článek	AO	Připomínka	Vyhodnocení
					> § 68 - nedostatečné odůvodněni Návrh **je nepřezkoumatelný**, protože neobsahuje konkrétní podklady pro dané území. **2) Rozpor se zákonem č. 100/2001 Sb. (EIA/SEA),** chybí posouzeni: > kumulativních vlivů > variantního řešeni > konkrétních dopadů na území Dokumentace SEA **je neúplná a věcně nedostatečná.** **3) Rozpor se zákonem č. 114/1992 Sb. (ochrana přírody a krajiny)** > ohroženi krajinného rázu (§ 12) > narušeni ekologické stability > zásah do biotopů a migračních tras **4) Rozpor se stavebním zákonem** > § 18 a § 19 - ochrana hodnot území > požadavek na udržitelný rozvoj Návrh představuje industrializaci volné krajiny **bez dostatečného odůvodnění**. **III. Nesoulad s právem Evropské unie** **1) Směrnice o ptácích (2009/147/ES) a o stanovištích (92/43/EHS)** > nelze vyloučit negativní vliv na chráněné druhy > chybí dostatečné biologické podklady **Rozpor** s požadavkem vyloučeni významného vlivu. **2) Směrnice EIA (2011/92/EU)** > nedostatečné zapojeni veřejnosti > nedostatečné vyhodnoceni vlivů	

Poř. č.	Připomínkové místo	Číslo jednací	Článek	AO	Připomínka	Vyhodnocení
					3) Směrnice RED III (2023/2413) nebyla doložena priorita využití: > zastavěných ploch > brownfieldů > technicky narušených území Vymezeni ve volné krajině je v **rozporu s principem minimalizace dopadů.** **4) Princip předběžné opatrnosti (Čl. 191 SFEU)** Politika Unie v oblasti životního prostředí přispívá k sledování následujících cílů: > zachování, ochrana a zlepšováni kvality životního prostředí, > ochrana lidského zdraví, > uvážlivé a racionální využíváni přírodních zdrojů, **5) Evropská úmluva o krajině (European Landscape Convention), ETS No. 176** > nedostatečná ochrana krajiny jako základní složky životního prostředí > ignorováni charakteru území > nedostatečné zapojeni veřejnosti do rozhodováni o zásazích do krajiny **6) Aarhuská úmluva (Convention on Access to Information, Public Participation in Decision-making and Access to Justice in Environmental Matters), 1998** > omezeni práva veřejnosti na informace > omezeni účasti veřejnosti na rozhodovacích procesech (pouze formální zapojeni) > omezeni práva veřejnosti na přistup k právní ochraně v záležitostech životního prostředí **<u>IV. Procesní a metodické nedostatky návrhu SEA a podkladů</u>** > absence terénních biologických průzkumů > práce pouze s mapovými podklady (nedostatečné) > chybí reálná data o výskytu druhů	

Poř. č.	Připomínkové místo	Číslo jednací	Článek	AO	Připomínka	Vyhodnocení
					> variantní řešeni > posouzeni vlivu na zdraví Bez těchto podkladu **nelze učinit kvalifikovaný závěr**. **<u>V. Odborné nedostatky vymezení AOV38</u>** **V.1 Kolize s bezpečnosti leteckého provozu a plochou pro SLZ** Navržená oblast AOV38 vykazuje přímý geografický a výškový střet s aktivně využívanou plochou pro sportovní létající zařízeni (SLZ) Brťov-Jeneč. AO zasahuje do koridoru prováděni jižního letištního okruhu. Umístěni výškových staveb v tomto prostoru představuje nepřijatelné bezpečnostní riziko pro letový provoz a je v přímém rozporu se stávajícím využitím vzdušného prostoru v dané lokalitě > Absence nezbytných odborných stanovisek (k vymezeni AO zcela chybí nebo nebylo veřejnosti předloženo vyjádření klíčových institucí hájících bezpečnost vzdušného prostoru - Úřadu pro civilní letectví, Řízeni letového provozu a Provozovatele plochy pro SLZ Brťov – Jeneč). Absence těchto podkladu činí návrh v části AOV38 nepřezkoumatelným a v rozporu se zásadou zjištěni stavu věci bez důvodných pochybnosti. **V.2 Ohroženi Přírodní památky (PP) Svídovec a biodiverzity území** Navržená oblast AOV38 se nachází v přímém vizuálním a ekologickém kontaktu s Přírodní památkou (PP) Svídovec. Přestože se akcelerační oblast s chráněným územím plošně nepřekrývá, její realizace představuje nepřípustné riziko pro předměty ochrany PP Svídovec v důsledku kumulativních a synergických vlivů, které zasahuji do širšího okolí bez ohledu na formální hranice chráněného území: > **Zásah do hydrogeologie a vodního režimu:** ymezená akcelerační oblast AOV38 a PP Svídovec tvoří z hlediska geomorfologie a hydrologie jeden funkční celek v rámci povodí potoka Lubě (č. h. p. 4-15-02-054). Vzhledem k masivnímu charakteru základových konstrukci VTE (stovky tun betonu a oceli zasahující do hloubky podloží) existuje důvodné riziko narušeni puklinových systémů podzemních vod. Tato změna může vést k destabilizaci vlhkostních poměrů v PP Svídovec, na které je existenčně vázána vzácná Mra (např. Botrychium lunaria). Dokumentace SEA zcela postrádá odborné posouzeni těchto hydrologických vazeb, což činí návrh v této části nepřezkoumatelným. > **Ohroženi vzácné flóry a změna mikroklimatu:** Existence unikátních vápnomilných společenstev PP Svídovec, zejména kriticky citlivé vratičky měsíční (Botrychium lunaria), medovníku meduňkolistého, vemeníku dvoulistého a lilie zlatohlavé, je přímo závislá na stabilním mikroklimatu lokality. Turbulence a míchání vzdušných mas rotory VTE o výšce 185 m v dosahu chráněného území způsobuji zvýšený výpar a změny teploty přízemních vrstev vzduchu. Tyto mikroklimatické anomálie mohou vést k vysušováni stanovišť a degradaci vzácných fytocenóz. Předložená dokumentace SEA zcela postrádá expertní posouzeni vlivu těchto změn na konkrétní předměty ochrany PP, což činí návrh v této části neodborným a neúplným.	

Poř. č.	Připomínkové místo	Číslo jednací	Článek	AO	Připomínka	Vyhodnocení
					> **Vliv na chráněnou faunu (netopýři a hmyz):** Umístěni výškových staveb o celkové výšce 185 m do území, které je s PP Svídovec úzce ekologicky propojeno, představuje potenciální riziko zvýšené mortality chráněných druhů letounu (netopýrů) v důsledku barotrauma. Vzhledem k tomu, že PP Svídovec plní funkci klíčového úkrytu (refugia) a okolní plochy v AOV38 slouží jako nezbytný potravní biotop, lze důvodně předpokládat negativní ovlivněni životního cyklu dotčených populaci a vznik bariérového efektu pro ptactvo a hmyz. Dokumentace SEA tato rizika a funkční ekosystémové vazby v krajině zcela opomíjí a nepředkládá relevantní odborné podklady, které by tato rizika mohly spolehlivě vyvrátit. > **Narušení krajinného rázu a integrity území:** Návrh nerespektuje vizuální integritu dominanty PP Svídovec. Vztyčeni průmyslových objektů o výšce 185 m v bezprostředním pohledovém horizontu této přírodní památky drasticky znehodnocuje její estetický a krajinotvorný význam. Vzhledem k extrémnímu výškovému parametru staveb dochází k narušeni krajinného rázu v celém dotčeném území, přičemž vzdálenost jednotek kilometrů je pro eliminaci tohoto negativního vizuálního ovlivněni zcela nedostatečná. Dokumentace SEA tato rizika a funkční ekosystémové vazby v krajině zcela opomíjí a nepředkládá relevantní odborné podklady, které by tato rizika mohly spolehlivě vyvrátit. Vzhledem k absenci relevantních odborných podkladů k výše uvedeným bodům nelze v této fázi učinit kvalifikovaný závěr o přijatelnosti lokality AOV38. **V.3 Rozpor vymezeni s ochranou dálkového migračního koridoru:** Návrh textové části Opatřeni obecné povahy (OOP) stanovuje jako závaznou podmínku, že záměry OZE budou umisťovány mimo plochy a koridory územního systému ekologické stability a mimo regionální a nadregionální biokoridory. Navržené plošné vymezeni akcelerační oblasti AOV38 Rohozec je však s touto vlastni podmínkou v přímém věcném rozporu, neboť do své plochy zahrnuje a přímo protíná zákonem chráněný dálkový migrační koridor. Předpoklad, že funkčnost koridoru lze zachovat pouhou lokalizací paty stožárů mimo jeho osu, je z odborného hlediska neudržitelný. Vzhledem k celkovým parametrům VTE (výška 185 m) a jejich kumulativnímu akustickému a vizuálnímu vlivu může dojit k faktickému zablokováni migrační prostupnosti a znehodnoceni celého segmentu DMK. Vymezeni akcelerační oblasti v takto definovaném střetu s dálkovým migračním koridorem zakládá vnitřní rozpor v návrhu OOP, pročež nelze bez doplňujících odborných studií učinit kvalifikovaný závěr o přijatelnosti lokality. **V.4 Ohroženi funkčnosti Obory Střela:** Navržená oblast AOV38 se nachází v bezprostřední blízkosti (cca 600 m) trvale oploceného areálu Obory Střela, sloužícího k intenzivnímu chovu mufloni a daňčí zvěře. Vzhledem k tomu, že zvěř v uzavřené oboře nemá možnost přirozeného úniku před hlukem, infrazvukem a stroboskopickým efektem rotorů, představuje provoz VTE o výšce 185 m extrémní biologickou zátěž a riziko chronického stresu chovaných populaci. Umístěni takto rozměrných staveb vedle chovného areálu přímo znehodnocuje dlouhodobý hospodářský záměr a investice do správy tohoto území. Absence vyhodnoceni vlivů na toto specifické hospodaření v krajině a pohodu zvířat (welfare) znemožňuje objektivní posouzeni přijatelnosti záměru.	

Poř. č.	Připomínkové místo	Číslo jednací	Článek	AO	Připomínka	Vyhodnocení
					V.5 Ohroženi ptactva a jeho migračních tras: Vymezené území AOV38 a přilehlá PP Svídovec Noří funkční celek, který je domovem řady chráněných druhů ptactva, pro které větrné elektrárny představuji přímé ohroženi kolizemi s rotory i nepřímé riziko v podobě ztráty biotopu. V tomto území je potvrzen výskyt a hnízdění druhů s velkým akčním rádiem, jako je včelojed lesní, luňák červený nebo čáp černý, pro které představuji rotory o výšce 185 m v otevřené krajině fatální riziko při lovu. Okolní smíšené a listnaté lesy jsou zároveň klíčovým hnízdním biotopem silně ohroženého krutihlava obecného (Jynx torquilla) a lejska bělokrkého (Ficedula albicollis). Pro tyto lesní druhy představuje provoz VTE v bezprostřední blízkosti porostů trvalý rušivý faktor v podobě hluku a vizuálního smogu, který může vést k opuštěni hnízdišť". Celá oblast navíc slouží jako lokální tahová cesta ptactva a vznik „stěny" z větrných elektráren nutí ptáky tyto trasy měnit, což zvyšuje jejich energetický výdej a stres. V předložené dokumentaci SEA zcela chybí relevantní terénní ornitologický průzkum, který by vyhodnotil sezónní výskyt a hustotu přeletů těchto druhů přes vymezené území. Bez těchto odborných podkladů nelze učinit kvalifikovaný závěr o přijatelnosti záměru. **V.6 Ohroženi povrchových vod a hydrologického režimu území:** Vymezené území AOV38 představuje významnou plochu pro zadržováni vody v krajině, která může přímo ovlivňovat hydrologickou stabilitu povodí řek Lubě a Lomničky. Výstavba větrných elektráren a doprovodné technické infrastruktury (příjezdové komunikace pro těžkou techniku, rozsáhlé manipulační a montážní plochy) může vést k plošnému záboru a silnému zhutněni půdy. Tento zásah může snižovat přirozenou schopnost území vsakovat srážkovou vodu a zvyšovat koeficient povrchového odtoku. Zrychlený odtok z takto rozsáhlých zpevněných ploch představuje riziko pro koryta obou zmíněných toků, kde může docházet k nárazovému přetíženi jejich kapacity, zvýšené erozi a následnému zhoršeni kvality vody v níže položených obcích. Zásadní riziko představuje již samotná fáze výstavby, kdy při rozsáhlých zemních pracích a zakládáni patek v citlivém vápencovém podloží může dojit k narušení či znečištěni kolektorů podzemních vod. Přítomnost těžké stavební mechanizace a manipulace s provozními hmotami a betonovými směsmi v blízkosti PP Svídovec představuje riziko úniku látek, které se v tomto typu propustného podloží mohou šířit velmi rychle. Dokumentace nedostatečně vyhodnocuje rizika spojená s přítomnosti technologických náplni (oleje, chladicí kapaliny) a zcela opomíjí krizové scénáře pro případ technické havárie či požáru, které by v této lokalitě mohly vést k ohroženi zdrojů podzemních vod. Vzhledem k absenci odborného hydrologického posouzeni vlivu výstavby i provozu na odtokové poměry a čistotu vod v dotčeném území nelze učinit kvalifikovaný závěr o přijatelnosti záměru. **V.7 Rozpor s prioritami umisťováni OZE (Směrnice RED III a zákon č. 183/2006 Sb. I 283/2021 Sb.)** Navržené vymezeni oblasti AOV38 je v přímém rozporu s evropskou směrnici RED III (2023/2413) a její probíhající transpozici do českého právního řádu (zejména v souvislosti se zákonem č. 458/2000 Sb., energetický zákon, a stavebním zákonem). Tato legislativa jasně definuje, že pro rozvoj obnovitelných zdrojů mají být prioritně využívány tzv. „akcelerační zóny", které jsou umisťovány na ekologicky zasažené plochy (brownfieldy, plochy u dálnic, průmyslové areály, degradované plochy). Lokalita AOV38 však sestává z dosud neporušených travnatých ploch, zemědělské půdy a především rozsáhlých lesních porostu. Umístěni větrných elektráren do těchto biologicky cenných lokalit je v zásadním rozporu s principem prioritního využívání antropogenně ovlivněných ploch. V dokumentaci není uvedena informace o konkrétním rozsahu (v hektarech) nezbytného trvalého i dočasného odlesněni Instalace moderních větrných elektráren vyžaduje vybudování extrémně širokých	

Poř. č.	Připomínkové místo	Číslo jednací	Článek	AO	Připomínka	Vyhodnocení
					a zpevněných příjezdových koridorů pro nadrozměrnou techniku, stejně jako rozsáhlých manipulačních ploch. Plošné káceni lesu v této lokalitě může mít devastující dopady na stabilitu krajiny, které dokumentace dostatečně nereflektuje. Konkrétně může dojit k: > **Destrukci lesního mikroklimatu:** Vznik technických koridorů v souvislých lesních celcích narušuje přirozené migrační trasy a životní prostor lesní zvěře. > **Fragmentaci biotopů:** Vznik technických koridorů v souvislých lesních celcích narušuje přirozené migrační trasy a životní prostor lesní zvěře. > **Trvalé ztrátě biodiverzity:** Odstraněni vzrostlých porostů představuje ztrátu, kterou nelze plnohodnotně kompenzovat náhradní výsadbou v jiné lokalitě z důvodu odlišných stanovištních podmínek Vzhledem k tomu, že dokumentace nekvantifikuje rozsah káceni ani nevyhodnocuje jeho sekundární vlivy na stabilitu lesních ekosystémů, nelze považovat záměr za dostatečně posouzený přípustný. **VI. Narušeni krajiny a životního prostředí** Navržené řešeni povede k: > zásadní změně krajinného rázu > narušeni horizontů a dálkových pohledů > vzniku bariér v krajině > narušeni ekologické konektivity > znehodnoceni zemědělské půdy > zničeni migračních tras živočichů Výška staveb 180 metrů vysokých staveb znamená nadregionální dopad. **VII. Dopady na obyvatele** Návrh nedostatečně řeší negativní vliv na: > hluk a nízkofrekvenční hluk > stroboskopický efekt světelné zatíženi > kvalitu bydlení > hodnotu nemovitosti Tyto **vlivy nejsou řádně vyhodnoceny.** **VIII. Kumulativní a systémové dopady** Není řešeno: > souběžné působeni více projektů > celkové zatíženi území > únosnost krajiny	

Poř. č.	Připomínkové místo	Číslo jednací	Článek	AO	Připomínka	Vyhodnocení
					Hrozí **nevratná degradace území**. **<u>IX. Absence variantního řešení</u>** Není doloženo, že byly posuzovány jiné lokality a méně konfliktní varianty, jedná se o porušení základního principu plánováni. Nebyla rovněž posouzena tzv. nulová varianta (varianta 0), tedy stav území před realizaci záměru, což znemožňuje objektivní hodnoceni dopadů. **<u>X. Vyloučeni EIA a nedostatečné posouzeni vlivů</u>** Navržené vymezeni akceleračních oblasti má zásadní dopad i z hlediska následného povolováni záměrů, neboť" v těchto oblastech dochází k omezeni, resp. vyloučeni standardního posuzováni vlivů na životní prostředí (EIA). O to vyšší nároky musí být kladeny na kvalitu, úplnost a konkrétnost podkladů a vyhodnocení vlivů na životní prostředí již na úrovni tohoto návrhu, neboť" územní opatřeni dle ZOZE nemůže plnohodnotně nahradit individuální posouzeni konkrétních záměru. Předložený návrh však tyto požadavky nenaplňuje, zejména postrádá dostatečné vyhodnoceni konkrétních lokálních dopadů, kumulativních vlivů vice záměrů v území a jejich dopadů na krajinný ráz, obytné prostředí a veřejné zdraví. **<u>XI. Hlavní požadavek</u>** Požaduji: 1) **Vyřazeni výše uvedené akcelerační oblasti z návrhu** nebo 2) Zároveň (pro případ, že nebude tomuto požadavku vyhověno) **požaduji, aby návrh změny č. 2 ÚRP ČR nebyl v této části schválen a byl vrácen k zásadnímu přepracování**, a to zejména po doplnění: ○ **Odborného hydrogeologického a hydrologického posouzení**, které vyhodnotí vliv základových konstrukci a zemních prací na vápencové podloží, režim podzemních vod a odtokové poměry v povodí toků Lubě a Lomnička. ○ **Kvantifikace rozsahu odlesněni (v ha) a posouzeni vlivu káceni na mikroklima a stabilitu ekosystému**; zároveň požaduji zdůvodněni přípustnosti zásahu do lesních celků, který je v přímém rozporu s prioritami umisťování OZE dle směrnice RED III (upřednostňováni antropogenně ovlivněných ploch před volnou krajinou a lesy). ○ Závazného stanoviska Úřadu pro civilní letectví a ŘLP, které prověří přímou kolizi s letištěm Brťov-Jeneč a bezpečnostními zónami letového provozu. ○ **Biologického posouzeni vlivu na Oboru Střela**, zejména s ohledem na wetfare chované zvěře, akustický tlak a stroboskopický efekt v uzavřeném areálu. ○ **Terénního biologického a ornitologického průzkumu** (minimálně ve dvou vegetačních obdobích), se zaměřením na předměty ochrany PP Svídovec a hnízdiště kriticky ohrožených druhu. ○ **Specifického hodnoceni vlivu na populace netopýrů**, zejména s ohledem na riziko mortality v důsledku barotraumatu a narušeni potravních biotopů. ○ **Posouzeni kumulativních vlivů v širším území**, které vyhodnotí souběžné působeni více projektů a celkovou únosnost krajiny z hlediska ekologické stability.	

Poř. č.	Připomínkové místo	Číslo jednací	Článek	AO	Připomínka	Vyhodnocení
					○ **Expertízy o zachováni funkčnosti dálkového migračního koridoru velké zvěře**, která prokáže, že nedojde k bariérovému efektu a vytlačeni zvěře z území v důsledku provozního hluku a vizuálního smogu VTE. ○ **Posouzení vlivu na krajinný ráz prostřednictvím fotovizualizací** z klíčových dominant (Květnice, Klucanina, rozhledna Babylon) a hodnoceni zásahu do dálkových pohledů. ○ **Právní a ekonomické analýzy dopadů na hodnotu nemovitostí a výkon vlastnických práv dotčených osob**, včetně jasného určeni odpovědnosti za vzniklou škodu při znehodnocení majetku. ○ **Zpracováni odborné hlukové studie a posouzeni vlivu na veřejné zdraví pro konkrétní vzdálenost 500-600 m** od obytné zástavby obce Rohozec. Tato studie má prokázat dodrženi hygienických limitů pro hluk a nízkofrekvenční infrazvuk u takto extrémně krátké Odstupové vzdálenosti. ○ **Posouzení stroboskopického efektu (míhání stínů)** pro nejbližší obytné objekty od vymezené AO. Vzhledem k extrémně nízké odstupové vzdálenosti (cca 500-600 m) a výšce staveb 185 m požaduji konkrétní výpočet předpokládaného počtu hodin expozice za rok a maximální délky trvání v minutách za den pro jednotlivé dotčené nemovitosti. Dokumentace by měla prokázat, jakým způsobem bude zajištěno nepřekročeni limitů stanovených v textové části Opatřeni obecné povahy. ○ **Odůvodnění stanoveni minimální odstupové vzdálenosti**, včetně vysvětleni, proč nebyl v rámci principu předběžné opatrnosti zvolen bezpečnější odstup od zastavěného území obce, který by eliminoval riziko ohroženi fyzického a psychického zdraví obyvatel. ○ **Doloženi srovnávací analýzy energetické výtěžnosti a větrného potenciálu**, která na základě dat VÚK a atlasu NEWA objektivně prokáže efektivitu záměru v AOV38 ve srovnáni s jinými lokalitami v ČR: požaduji zdůvodněni výběru této oblasti na úkor větrnějších či méně environmentálně konfliktních území s obdobnou větrností. ○ **Provedení testu přiměřenosti zásahu**, který vyhodnotí, zda předpokládaný (nízký) energetický přínos v této lokalitě skutečně vyvažuje nevratné ekologické škody v podobě káceni lesů, záboru půdy a narušeni krajinného rázu. ○ **Doložení analýzy alternativ**, která prokáže reálné vyhledáváni a upřednostněni ploch v Národní databázi brownfieldů před dosud neporušeným přírodním prostředím. Do doby doplněni těchto podkladů nelze území považovat za způsobilé pro vymezeni akcelerační oblasti. Podané připomínky jsou blanketní, podatel si vymezuje právo připomínky doplnit ve lhůtě 15 dnu ode dne veřejného projednáni. **<u>XII. Závěr</u>** **Návrh v předložené podobě není dostatečně odůvodněný, není podložen odbornými daty, je v rozporu s právními předpisy ČR i EU a může mít závažné dopady na krajinu, životní prostředí i obyvatele, proto požaduji především vyřazeni Územního opatřeni k AOV38 z návrhu Změny č. 2 Územního rozvojového plánu ČR.** **Pro případ, že tomuto požadavku nebude vyhověno, požaduji zásadní přepracováni Návrhu Změny č. 2 ÚRP ČR tak, aby byl v souladu s právními předpisy a byly řádně vyhodnoceny jeho dopady.** **Žádám, aby tato připomínka byla řádně vypořádána v souladu se zákonem a aby bylo uvedeno konkrétní odůvodněni přijatého řešení.**	

Poř. č.	Připomínkové místo	Číslo jednací	Článek	AO	Připomínka	Vyhodnocení
10564.	Mgr. Makatura Jiří	MMR-48280-2026-81	99cu	AOV38	NÁVRHU ZMĚNY Č. 2 ÚZEMNÍHO ROZVOJOVÉHO PLÁNU NA UDRŽITELNÝ ROZVOJ ÚZEMÍ PŘIPOMÍNKY K NÁVRHŮM JEDNOTLIVÝCH ÚZEMNÍCH OPATŘENÍ K AKCELERAČNÍM OBLASTEM VYMEZENÝM V NÁVRHU ZMĚNY Č. 2 ÚZEMNÍHO ROZVOJOVÉHO PLÁNU **I. Úvod** V souladu s možnosti uplatnit připomínky k návrhu Zrněny č. 2 Územního rozvojového plánu ČR (ÚRP ČR) podávám připomínku k vymezeni akcelerační oblasti pro rozvoj výroby energie z větrné energie. Územní opatřeni k **AOV38**. **Vymezeni území dotčeného připomínkami v Jihomoravském kraji:** - k.ú. 613011 Jeneč v obci Brťov-Jeneč (správní obvod obce s rozšířenou působnosti, dále jen „ORP", Blansko) - k.ú. 616010 Bukovice u Rohozce v obci Bukovice - k.ú. 739511 Rašov v obci Rašov - k.ú. 740454 Rohozec u Tišnova v obci Rohozec - k.ú. 762377 Šerkovice v obci Šerkovice - k.ú. 774634 Unín v obci Unín - k.ú. 792918 Zhoř u Rohozce v obci Zhoř (správní obvod ORP Tišnov) a současně na širší území, které může být navrženým řešením přímo či nepřímo ovlivněno. Připomínku podávám: jako osoba žijící v dotčeném území jako vlastník nemovitosti v dotčeném území ☒ jako osoba, která může být dotčena dopady návrhu (např. z hlediska krajiny, životního prostředí či kvality života) hospodařím na půdě jiné *(prosím doplňte)* Jedná se o území s významnými krajinnými, přírodními a obytnými hodnotami, které nejsou návrhem dostatečně respektovány. Dopad návrhu na mou osobu spočívá v tom, že ...	**Akceptováno.** Akcelerační oblast AOV38 – Rohozec byla vypuštěna.

Poř. č.	Připomínkové místo	Číslo jednací	Článek	AO	Připomínka	Vyhodnocení
					JE NUTNÉ VYKÁCET LES S návrhem týkajícím se Územního opatřeni k AOV38. **nesouhlasím** a požaduji jeho **vyřazení nebo zásadní přepracování**, neboť vykazuje závažné nedostatky z hlediska zákonnosti, ochrany životního prostředí I dopadů na obyvatele v dané oblasti. **II. Zákonnost a nesoulad s právními předpisy ČR** **1) Rozpor se zákonem č. 500/2004 Sb., správní řád** > § 3 - nebyl zjištěn stav bez důvodných pochybnosti > § 68 - nedostatečné odůvodněni Návrh **je nepřezkoumatelný**, protože neobsahuje konkrétní podklady pro dané území. **2) Rozpor se zákonem č. 100/2001 Sb. (EIA/SEA),** chybí posouzeni: > kumulativních vlivů > variantního řešeni > konkrétních dopadů na území Dokumentace SEA **je neúplná a věcně nedostatečná.** **3) Rozpor se zákonem č. 114/1992 Sb. (ochrana přírody a krajiny)** > ohroženi krajinného rázu (§ 12) > narušeni ekologické stability > zásah do biotopů a migračních tras **4) Rozpor se stavebním zákonem** > § 18 a § 19 - ochrana hodnot území > požadavek na udržitelný rozvoj Návrh představuje industrializaci volné krajiny **bez dostatečného odůvodnění**.	

Poř. č.	Připomínkové místo	Číslo jednací	Článek	AO	Připomínka	Vyhodnocení
					III. Nesoulad s právem Evropské unie **1) Směrnice o ptácích (2009/147/ES) a o stanovištích (92/43/EHS)** > nelze vyloučit negativní vliv na chráněné druhy > chybí dostatečné biologické podklady **Rozpor** s požadavkem vyloučeni významného vlivu. **2) Směrnice EIA (2011/92/EU)** > nedostatečné zapojeni veřejnosti > nedostatečné vyhodnoceni vlivů **3) Směrnice RED III (2023/2413)** nebyla doložena priorita využití: > zastavěných ploch > brownfieldů > technicky narušených území Vymezeni ve volné krajině je v **rozporu s principem minimalizace dopadů.** **4) Princip předběžné opatrnosti (Čl. 191 SFEU)** Politika Unie v oblasti životního prostředí přispívá k sledování následujících cílů: > zachování, ochrana a zlepšováni kvality životního prostředí, > ochrana lidského zdraví, > uvážlivé a racionální využíváni přírodních zdrojů, **5) Evropská úmluva o krajině (European Landscape Convention), ETS No. 176** > nedostatečná ochrana krajiny jako základní složky životního prostředí > ignorováni charakteru území > nedostatečné zapojeni veřejnosti do rozhodováni o zásazích do krajiny	

Poř. č.	Připomínkové místo	Číslo jednací	Článek	AO	Připomínka	Vyhodnocení
					6) Aarhuská úmluva (Convention on Access to Information, Public Participation in Decision-making and Access to Justice in Environmental Matters), 1998 > omezeni práva veřejnosti na informace > omezeni účasti veřejnosti na rozhodovacích procesech (pouze formální zapojeni) > omezeni práva veřejnosti na přistup k právní ochraně v záležitostech životního prostředí **<u>IV. Procesní a metodické nedostatky návrhu SEA a podkladů</u>** > absence terénních biologických průzkumů > práce pouze s mapovými podklady (nedostatečné) > chybí reálná data o výskytu druhů > variantní řešeni > posouzeni vlivu na zdraví Bez těchto podkladu **nelze učinit kvalifikovaný závěr**. **<u>V. Odborné nedostatky vymezení AOV38</u>** **V.1 Kolize s bezpečnosti leteckého provozu a plochou pro SLZ** Navržená oblast AOV38 vykazuje přímý geografický a výškový střet s aktivně využívanou plochou pro sportovní létající zařízeni (SLZ) Brťov-Jeneč. AO zasahuje do koridoru prováděni jižního letištního okruhu. Umístěni výškových staveb v tomto prostoru představuje nepřijatelné bezpečnostní riziko pro letový provoz a je v přímém rozporu se stávajícím využitím vzdušného prostoru v dané lokalitě > Absence nezbytných odborných stanovisek (k vymezeni AO zcela chybí nebo nebylo veřejnosti předloženo vyjádření klíčových institucí hájících bezpečnost vzdušného prostoru - Úřadu pro civilní letectví, Řízeni letového provozu a Provozovatele plochy pro SLZ Brťov – Jeneč). Absence těchto podkladu činí návrh v části AOV38 nepřezkoumatelným a v rozporu se zásadou zjištěni stavu věci bez důvodných pochybnosti. **V.2 Ohroženi Přírodní památky (PP) Svídovec a biodiverzity území** Navržená oblast AOV38 se nachází v přímém vizuálním a ekologickém kontaktu s Přírodní památkou (PP) Svídovec. Přestože se akcelerační oblast s chráněným územím plošně nepřekrývá, její realizace představuje nepřípustné riziko pro předměty ochrany PP Svídovec v důsledku kumulativních a synergických vlivů, které zasahuji do širšího okolí bez ohledu na formální hranice chráněného území: > **Zásah do hydrogeologie a vodního režimu:** ymezená akcelerační oblast AOV38 a PP Svídovec tvoří z hlediska geomorfologie a hydrologie jeden funkční celek v rámci povodí potoka Lubě (č. h. p. 4-15-02-	

Poř. č.	Připomínkové místo	Číslo jednací	Článek	AO	Připomínka	Vyhodnocení
					054). Vzhledem k masivnímu charakteru základových konstrukci VTE (stovky tun betonu a oceli zasahující do hloubky podloží) existuje důvodné riziko narušeni puklinových systémů podzemních vod. Tato změna může vést k destabilizaci vlhkostních poměrů v PP Svídovec, na které je existenčně vázána vzácná Mra (např. Botrychium lunaria). Dokumentace SEA zcela postrádá odborné posouzeni těchto hydrologických vazeb, což činí návrh v této části nepřezkoumatelným. > **Ohroženi vzácné flóry a změna mikroklimatu:** Existence unikátních vápnomilných společenstev PP Svídovec, zejména kriticky citlivé vratičky měsíční (Botrychium lunaria), medovníku meduňkolistého, vemeníku dvoulistého a lilie zlatohlavé, je přímo závislá na stabilním mikroklimatu lokality. Turbulence a míchání vzdušných mas rotory VTE o výšce 185 m v dosahu chráněného území způsobuji zvýšený výpar a změny teploty přízemních vrstev vzduchu. Tyto mikroklimatické anomálie mohou vést k vysušováni stanovišť a degradaci vzácných fytocenóz. Předložená dokumentace SEA zcela postrádá expertní posouzeni vlivu těchto změn na konkrétní předměty ochrany PP, což činí návrh v této části neodborným a neúplným. > **Vliv na chráněnou faunu (netopýři a hmyz):** Umístěni výškových staveb o celkové výšce 185 m do území, které je s PP Svídovec úzce ekologicky propojeno, představuje potenciální riziko zvýšené mortality chráněných druhů letounu (netopýrů) v důsledku barotrauma. Vzhledem k tomu, že PP Svídovec plní funkci klíčového úkrytu (refugia) a okolní plochy v AOV38 slouží jako nezbytný potravní biotop, lze důvodně předpokládat negativní ovlivněni životního cyklu dotčených populaci a vznik bariérového efektu pro ptactvo a hmyz. Dokumentace SEA tato rizika a funkční ekosystémové vazby v krajině zcela opomíjí a nepředkládá relevantní odborné podklady, které by tato rizika mohly spolehlivě vyvrátit. > **Narušení krajinného rázu a integrity území:** Návrh nerespektuje vizuální integritu dominanty PP Svídovec. Vztyčeni průmyslových objektů o výšce 185 m v bezprostředním pohledovém horizontu této přírodní památky drasticky znehodnocuje její estetický a krajinotvorný význam. Vzhledem k extrémnímu výškovému parametru staveb dochází k narušeni krajinného rázu v celém dotčeném území, přičemž vzdálenost jednotek kilometrů je pro eliminaci tohoto negativního vizuálního ovlivněni zcela nedostatečná. Dokumentace SEA tato rizika a funkční ekosystémové vazby v krajině zcela opomíjí a nepředkládá relevantní odborné podklady, které by tato rizika mohly spolehlivě vyvrátit. Vzhledem k absenci relevantních odborných podkladů k výše uvedeným bodům nelze v této fázi učinit kvalifikovaný závěr o přijatelnosti lokality AOV38. **V.3 Rozpor vymezeni s ochranou dálkového migračního koridoru:** Návrh textové části Opatřeni obecné povahy (OOP) stanovuje jako závaznou podmínku, že záměry OZE budou umisťovány mimo plochy a koridory územního systému ekologické stability a mimo regionální a nadregionální biokoridory. Navržené plošné vymezeni akcelerační oblasti AOV38 Rohozec je však s touto vlastni podmínkou v přímém věcném rozporu, neboť do své plochy zahrnuje a přímo protíná zákonem chráněný dálkový migrační koridor. Předpoklad, že funkčnost koridoru lze zachovat pouhou lokalizací paty stožárů mimo jeho osu, je z odborného hlediska neudržitelný. Vzhledem k celkovým parametrům VTE (výška 185 m) a jejich	

Poř. č.	Připomínkové místo	Číslo jednací	Článek	AO	Připomínka	Vyhodnocení
					kumulativnímu akustickému a vizuálnímu vlivu může dojit k faktickému zablokováni migrační prostupnosti a znehodnoceni celého segmentu DMK. Vymezeni akcelerační oblasti v takto definovaném střetu s dálkovým migračním koridorem zakládá vnitřní rozpor v návrhu OOP, pročež nelze bez doplňujících odborných studií učinit kvalifikovaný závěr o přijatelnosti lokality. **V.4 Ohroženi funkčnosti Obory Střela:** Navržená oblast AOV38 se nachází v bezprostřední blízkosti (cca 600 m) trvale oploceného areálu Obory Střela, sloužícího k intenzivnímu chovu mufloni a daňčí zvěře. Vzhledem k tomu, že zvěř v uzavřené oboře nemá možnost přirozeného úniku před hlukem, infrazvukem a stroboskopickým efektem rotorů, představuje provoz VTE o výšce 185 m extrémní biologickou zátěž a riziko chronického stresu chovaných populaci. Umístěni takto rozměrných staveb vedle chovného areálu přímo znehodnocuje dlouhodobý hospodářský záměr a investice do správy tohoto území. Absence vyhodnoceni vlivů na toto specifické hospodaření v krajině a pohodu zvířat (welfare) znemožňuje objektivní posouzeni přijatelnosti záměru. **V.5 Ohroženi ptactva a jeho migračních tras:** Vymezené území AOV38 a přilehlá PP Svídovec Noří funkční celek, který je domovem řady chráněných druhů ptactva, pro které větrné elektrárny představuji přímé ohroženi kolizemi s rotory i nepřímé riziko v podobě ztráty biotopu. V tomto území je potvrzen výskyt a hnízdění druhů s velkým akčním rádiem, jako je včelojed lesní, luňák červený nebo čáp černý, pro které představuji rotory o výšce 185 m v otevřené krajině fatální riziko při lovu. Okolní smíšené a listnaté lesy jsou zároveň klíčovým hnízdním biotopem silně ohroženého krutihlava obecného (Jynx torquilla) a lejska bělokrkého (Ficedula albicollis). Pro tyto lesní druhy představuje provoz VTE v bezprostřední blízkosti porostů trvalý rušivý faktor v podobě hluku a vizuálního smogu, který může vést k opuštěni hnízdišť". Celá oblast navíc slouží jako lokální tahová cesta ptactva a vznik „stěny" z větrných elektráren nutí ptáky tyto trasy měnit, což zvyšuje jejich energetický výdej a stres. V předložené dokumentaci SEA zcela chybí relevantní terénní ornitologický průzkum, který by vyhodnotil sezónní výskyt a hustotu přeletů těchto druhů přes vymezené území. Bez těchto odborných podkladů nelze učinit kvalifikovaný závěr o přijatelnosti záměru. **V.6 Ohroženi povrchových vod a hydrologického režimu území:** Vymezené území AOV38 představuje významnou plochu pro zadržováni vody v krajině, která může přímo ovlivňovat hydrologickou stabilitu povodí řek Lubě a Lomničky. Výstavba větrných elektráren a doprovodné technické infrastruktury (příjezdové komunikace pro těžkou techniku, rozsáhlé manipulační a montážní plochy) může vést k plošnému záboru a silnému zhutněni půdy. Tento zásah může snižovat přirozenou schopnost území vsakovat srážkovou vodu a zvyšovat koeficient povrchového odtoku. Zrychlený odtok z takto rozsáhlých zpevněných ploch představuje riziko pro koryta obou zmíněných toků, kde může docházet k nárazovému přetíženi jejich kapacity, zvýšené erozi a následnému zhoršeni kvality vody v níže položených obcích. Zásadní riziko představuje již samotná fáze výstavby, kdy při rozsáhlých zemních pracích a zakládáni patek v citlivém vápencovém podloží může dojit k narušení či znečištěni kolektorů podzemních vod. Přítomnost těžké stavební mechanizace a manipulace s provozními hmotami a betonovými směsmi v blízkosti PP Svídovec představuje riziko úniku látek, které se v tomto typu propustného podloží mohou šířit velmi rychle. Dokumentace nedostatečně vyhodnocuje rizika spojená s přítomnosti technologických	

Poř. č.	Připomínkové místo	Číslo jednací	Článek	AO	Připomínka	Vyhodnocení
					náplni (oleje, chladicí kapaliny) a zcela opomíjí krizové scénáře pro případ technické havárie či požáru, které by v této lokalitě mohly vést k ohroženi zdrojů podzemních vod. Vzhledem k absenci odborného hydrologického posouzeni vlivu výstavby i provozu na odtokové poměry a čistotu vod v dotčeném území nelze učinit kvalifikovaný závěr o přijatelnosti záměru. **V.7 Rozpor s prioritami umisťováni OZE (Směrnice RED III a zákon č. 183/2006 Sb. I 283/2021 Sb.)** Navržené vymezeni oblasti AOV38 je v přímém rozporu s evropskou směrnici RED III (2023/2413) a její probíhající transpozici do českého právního řádu (zejména v souvislosti se zákonem č. 458/2000 Sb., energetický zákon, a stavebním zákonem). Tato legislativa jasně definuje, že pro rozvoj obnovitelných zdrojů mají být prioritně využívány tzv. „akcelerační zóny", které jsou umisťovány na ekologicky zasažené plochy (brownfieldy, plochy u dálnic, průmyslové areály, degradované plochy). Lokalita AOV38 však sestává z dosud neporušených travnatých ploch, zemědělské půdy a především rozsáhlých lesních porostu. Umístěni větrných elektráren do těchto biologicky cenných lokalit je v zásadním rozporu s principem prioritního využívání antropogenně ovlivněných ploch. V dokumentaci není uvedena informace o konkrétním rozsahu (v hektarech) nezbytného trvalého i dočasného odlesněni Instalace moderních větrných elektráren vyžaduje vybudování extrémně širokých a zpevněných příjezdových koridorů pro nadrozměrnou techniku, stejně jako rozsáhlých manipulačních ploch. Plošné káceni lesu v této lokalitě může mít devastující dopady na stabilitu krajiny, které dokumentace dostatečně nereflektuje. Konkrétně může dojit k: > **Destrukci lesního mikroklimatu:** Vznik technických koridorů v souvislých lesních celcích narušuje přirozené migrační trasy a životní prostor lesní zvěře. > **Fragmentaci biotopů:** Vznik technických koridorů v souvislých lesních celcích narušuje přirozené migrační trasy a životní prostor lesní zvěře. > **Trvalé ztrátě biodiverzity:** Odstraněni vzrostlých porostů představuje ztrátu, kterou nelze plnohodnotně kompenzovat náhradní výsadbou v jiné lokalitě z důvodu odlišných stanovištních podmínek Vzhledem k tomu, že dokumentace nekvantifikuje rozsah káceni ani nevyhodnocuje jeho sekundární vlivy na stabilitu lesních ekosystémů, nelze považovat záměr za dostatečně posouzený přípustný. **VI. Narušeni krajiny a životního prostředí** Navržené řešeni povede k: > zásadní změně krajinného rázu > narušeni horizontů a dálkových pohledů > vzniku bariér v krajině > narušeni ekologické konektivity > znehodnoceni zemědělské půdy > zničeni migračních tras živočichů Výška staveb 180 metrů vysokých staveb znamená nadregionální dopad. **VII. Dopady na obyvatele**	

Poř. č.	Připomínkové místo	Číslo jednací	Článek	AO	Připomínka	Vyhodnocení
					Návrh nedostatečně řeší negativní vliv na: > hluk a nízkofrekvenční hluk > stroboskopický efekt světelné zatíženi > kvalitu bydlení > hodnotu nemovitosti Tyto **vlivy nejsou řádně vyhodnoceny.** **VIII. Kumulativní a systémové dopady** Není řešeno: > souběžné působeni více projektů > celkové zatíženi území > únosnost krajiny Hrozí **nevratná degradace území**. **IX. Absence variantního řešení** Není doloženo, že byly posuzovány jiné lokality a méně konfliktní varianty, jedná se o porušení základního principu plánováni. Nebyla rovněž posouzena tzv. nulová varianta (varianta 0), tedy stav území před realizaci záměru, což znemožňuje objektivní hodnoceni dopadů. **X. Vyloučeni EIA a nedostatečné posouzeni vlivů** Navržené vymezeni akceleračních oblasti má zásadní dopad i z hlediska následného povolováni záměrů, neboť v těchto oblastech dochází k omezeni, resp. vyloučeni standardního posuzováni vlivů na životní prostředí (EIA). O to vyšší nároky musí být kladeny na kvalitu, úplnost a konkrétnost podkladů a vyhodnocení vlivů na životní prostředí již na úrovni tohoto návrhu, neboť územní opatřeni dle ZOZE nemůže plnohodnotně nahradit individuální posouzeni konkrétních záměru. Předložený návrh však tyto požadavky nenaplňuje, zejména postrádá dostatečné vyhodnoceni konkrétních lokálních dopadů, kumulativních vlivů vice záměrů v území a jejich dopadů na krajinný ráz, obytné prostředí a veřejné zdraví. **XI. Hlavní požadavek** Požaduji: 1) **Vyřazeni výše uvedené akcelerační oblasti z návrhu** nebo	

Poř. č.	Připomínkové místo	Číslo jednací	Článek	AO	Připomínka	Vyhodnocení
					2) Zároveň (pro případ, že nebude tomuto požadavku vyhověno) **požaduji, aby návrh změny č. 2 ÚRP ČR nebyl v této části schválen a byl vrácen k zásadnímu přepracování**, a to zejména po doplnění: ○ **Odborného hydrogeologického a hydrologického posouzení**, které vyhodnotí vliv základových konstrukci a zemních prací na vápencové podloží, režim podzemních vod a odtokové poměry v povodí toků Lubě a Lomnička. ○ **Kvantifikace rozsahu odlesněni (v ha) a posouzeni vlivu káceni na mikroklima a stabilitu ekosystému**; zároveň požaduji zdůvodněni přípustnosti zásahu do lesních celků, který je v přímém rozporu s prioritami umisťování OZE dle směrnice RED III (upřednostňováni antropogenně ovlivněných ploch před volnou krajinou a lesy). ○ Závazného stanoviska Úřadu pro civilní letectví a ŘLP, které prověří přímou kolizi s letištěm Brťov-Jeneč a bezpečnostními zónami letového provozu. ○ **Biologického posouzeni vlivu na Oboru Střela**, zejména s ohledem na wetfare chované zvěře, akustický tlak a stroboskopický efekt v uzavřeném areálu. ○ **Terénního biologického a ornitologického průzkumu** (minimálně ve dvou vegetačních obdobích), se zaměřením na předměty ochrany PP Svídovec a hnízdiště kriticky ohrožených druhu. ○ **Specifického hodnoceni vlivu na populace netopýrů**, zejména s ohledem na riziko mortality v důsledku barotraumatu a narušeni potravních biotopů. ○ **Posouzeni kumulativních vlivů v širším území**, které vyhodnotí souběžné působeni více projektů a celkovou únosnost krajiny z hlediska ekologické stability. ○ **Expertízy o zachováni funkčnosti dálkového migračního koridoru velké zvěře**, která prokáže, že nedojde k bariérovému efektu a vytlačeni zvěře z území v důsledku provozního hluku a vizuálního smogu VTE. ○ **Posouzení vlivu na krajinný ráz prostřednictvím fotovizualizací** z klíčových dominant (Květnice, Klucanina, rozhledna Babylon) a hodnoceni zásahu do dálkových pohledů. ○ **Právní a ekonomické analýzy dopadů na hodnotu nemovitostí a výkon vlastnických práv dotčených osob**, včetně jasného určeni odpovědnosti za vzniklou škodu při znehodnocení majetku. ○ **Zpracováni odborné hlukové studie a posouzeni vlivu na veřejné zdraví pro konkrétní vzdálenost 500-600 m** od obytné zástavby obce Rohozec. Tato studie má prokázat dodrženi hygienických limitů pro hluk a nízkofrekvenční infrazvuk u takto extrémně krátké Odstupové vzdálenosti. ○ **Posouzení stroboskopického efektu (míhání stínů)** pro nejbližší obytné objekty od vymezené AO. Vzhledem k extrémně nízké odstupové vzdálenosti (cca 500-600 m) a výšce staveb 185 m požaduji konkrétní výpočet předpokládaného počtu hodin expozice za rok a maximální délky trvání v minutách za den pro jednotlivé dotčené nemovitosti. Dokumentace by měla prokázat, jakým způsobem bude zajištěno nepřekročeni limitů stanovených v textové části Opatřeni obecné povahy. ○ **Odůvodnění stanoveni minimální odstupové vzdálenosti**, včetně vysvětleni, proč nebyl v rámci principu předběžné opatrnosti zvolen bezpečnější odstup od zastavěného území obce, který by eliminoval riziko ohroženi fyzického a psychického zdraví obyvatel. ○ **Doloženi srovnávací analýzy energetické výtěžnosti a větrného potenciálu**, která na základě dat VÚK a atlasu NEWA objektivně prokáže efektivitu záměru v AOV38 ve srovnáni s jinými lokalitami v ČR: požaduji zdůvodněni výběru této oblasti na úkor větrnějších či méně environmentálně konfliktních území s obdobnou větrností. ○ **Provedení testu přiměřenosti zásahu**, který vyhodnotí, zda předpokládaný (nízký) energetický přínos v této lokalitě skutečně vyvažuje nevratné ekologické škody v podobě káceni lesů, záboru půdy a narušeni krajinného rázu. ○ **Doložení analýzy alternativ**, která prokáže reálné vyhledáváni a upřednostněni ploch v Národní databázi brownfieldů před dosud neporušeným přírodním prostředím. Do doby doplněni těchto podkladů nelze území považovat za způsobilé pro vymezeni akcelerační oblasti.	

Poř. č.	Připomínkové místo	Číslo jednací	Článek	AO	Připomínka	Vyhodnocení
					Podané připomínky jsou blanketní, podatel si vymezuje právo připomínky doplnit ve lhůtě 15 dnu ode dne veřejného projednáni. **<u>XII. Závěr</u>** **Návrh v předložené podobě není dostatečně odůvodněný, není podložen odbornými daty, je v rozporu s právními předpisy ČR i EU a může mít závažné dopady na krajinu, životní prostředí i obyvatele, proto požaduji především vyřazeni Územního opatřeni k AOV38 z návrhu Změny č. 2 Územního rozvojového plánu ČR.** **Pro případ, že tomuto požadavku nebude vyhověno, požaduji zásadní přepracováni Návrhu Změny č. 2 ÚRP ČR tak, aby byl v souladu s právními předpisy a byly řádně vyhodnoceny jeho dopady.** **Žádám, aby tato připomínka byla řádně vypořádána v souladu se zákonem a aby bylo uvedeno konkrétní odůvodněni přijatého řešení.**	
10565.	Zajíc Jiří	MMR-48281-2026-81	99cb	AOV16	***<u>Připomínka občana k návrhu akcelerační oblasti AOV16</u>*** Jméno a příjmení: JIŘÍ ZAJÍC Podávám tímto připomínku k návrhu akcelerační oblasti AOVl6. **S návrhem AOV16 nesouhlasím.** Domnívám se, že navržené území není vhodné pro režim akcelerační oblasti a pro zrychlené povolování větrných elektráren. **1. Nedostatečné prověření území** Mám za to, že Ministerstvo pro místní rozvoj dostatečně neprověřilo skutečný stav území a nevyhodnotilo všechny důležité dopady návrhu. V podkladech podle mého názoru chybí: o dostatečné vyhodnocení vlivů na krajinu, o posouzení dopadů na okolní obce a obyvatele, o posouzení dopadů na přírodu a migraci zvířat, o i jasné vysvětlení, proč byla vybrána právě tato oblast. **2. Nevyřešené problémy jsou odkládány do budoucna** Vadí mi, že řada zásadních problémů má být řešena až v budoucích řízeních. Pokud stát sám připouští, že: o · budou potřeba další studie, o · další monitoring, o · a další doplnění podkladů, pak podle mého názoru není možné tvrdit, že je území pro akcelerační oblast dostatečně připravené. **3. Nedostatečná ochrana krajiny Podblanicka**	**Neakceptováno.** Akcelerační oblast AOV16 – Trhový Štěpánov je v návrhu Změny č. 2 ÚRP ponechána. Vymezení akceleračních oblastí proběhlo na základě biologického posouzení konkrétního navrhovaného území podle § 11 odst. 3 resp. 4 ZOZE, jehož výsledky spolu s výsledky vyhodnocení vlivů na životní prostředí (SEA/VVURÚ, Příloha 5 k Z2 ÚRP) byly zapracovány do návrhu Změny č. 2 ÚRP; oblasti, u nichž autorizované osoby identifikovaly významné negativní nebo kumulativní vlivy, byly ze Z2 ÚRP vyloučeny (odůvodnění Z2 ÚRP). Zpracování VVURÚ odpovídá obsahem i strukturou požadavkům přílohy č. 4 stavebního zákona; jde o hodnocení na úrovni koncepce, nikoli na úrovni konkrétních záměrů, a tomu odpovídá i míra podrobnosti použitých podkladů. Problematika krajinného rázu byla posuzována v rámci VVURÚ, a to jak z hlediska navrhovaného souboru akceleračních oblastí jako celku, tak pro jednotlivé oblasti v kartách akceleračních oblastí (viz příloha č. 2 vyhodnocení vlivů). Vliv na krajinný ráz byl jedním z důvodů, proč bylo 16 původně uvažovaných akceleračních oblastí z návrhu zcela vypuštěno a u 48 ze zbývajících 80 oblastí pro VTE byl snížen limit maximální výšky větrných elektráren. Záměry v akcelerační oblasti podléhají posouzení vlivů dle § 11 ZOZE v rámci jednotného environmentálního stanoviska; EIA dle zákona č. 100/2001 Sb. se pro záměry ve vymezených akceleračních oblastech nebude opakovaně vyhotovovat v rámci stavebního řízení (§ 11 odst. 5 ZOZE). Konkrétní záměry se nadále povolují v souladu se stavebním zákonem za podmínek stanovených v územním opatření. Podrobné posouzení vlivů na léčebné prostředí Rehabilitačního ústavu Kladruby, včetně

Poř. č.	Připomínkové místo	Číslo jednací	Článek	AO	Připomínka	Vyhodnocení
					Mám za to, že návrh podceňuje význam krajiny Podblanicka a okolí Blaníku. V podkladech podle mého názoru chybí poctivé vyhodnocení: o dopadů na krajinný ráz o dálkových pohledů, o turistického a rekreačního významu území, o i budoucí proměny celé krajiny. Nesouhlasím s tím, aby se tato část krajiny změnila v průmyslovou energetickou oblast. **4. Nedostatečná ochrana léčebného prostředí Kladrub** Vadí mi, že návrh dostatečně nechrání okolí Rehabilitačního ústavu Kladruby. Pro pacienty není okolní krajina jen kulisou, ale součástí léčby, rehabilitace a návratu do běžného života. Považuji za nepřijatelné, aby byly v blízkosti tohoto zařízení plánovány velmi vysoké větrné elektrárny bez důkladného posouzení dopadů na: o léčebné prostředí, o psychickou pohodu pacientů, o kvalitu života o i charakter okolní krajiny. Žádám proto, aby byla AOV16 z návrhu Změny č. 2 Územního rozvojového plánu ČR vypuštěna.	případných dopadů na psychiku pacientů a kvalitu léčebného procesu, bude předmětem individuálního povolování konkrétních záměrů v rámci navazujících řízení; jde o standardní postup odpovídající povaze územně plánovacího dokumentu celostátní úrovně, nikoliv o odkládání řešení klíčových otázek. Do územního opatření u akcelerační oblasti pro VTE je zapracována podmínka zpracování hlukové studie a minimalizace shadow flicker efektu; akcelerační oblasti jsou vymezovány v minimální vzdálenosti 500 m od obytné zástavby. Kumulativní a synergické vlivy byly posuzovány v rámci SEA/VVURÚ; jejich výsledky byly promítnuty do vymezení akceleračních oblastí a podmínek územních opatření.
10566.	Šedá Věra	MMR-48282-2026-81	99cu	AOV38	2 ÚZEMNÍHO ROZVOJOVÉHO PLÁNU NA UDRŽITELNÝ ROZVOJ ÚZEMÍ PŘIPOMÍNKY K NÁVRHŮM JEDNOTLIVÝCH ÚZEMNÍCH OPATŘENÍ K AKCELERAČNÍM OBLASTEM VYMEZENÝM V NÁVRHU ZMĚNY Č. 2 ÚZEMNÍHO ROZVOJOVÉHO PLÁNU **I. Úvod** V souladu s možnosti uplatnit připomínky k návrhu Zrněny č. 2 Územního rozvojového plánu ČR (ÚRP ČR) podávám připomínku k vymezeni akcelerační oblasti pro rozvoj výroby energie z větrné energie. Územní opatřeni k **AOV38**. **Vymezeni území dotčeného připomínkami v Jihomoravském kraji:** - k.ú. 613011 Jeneč v obci Brťov-Jeneč (správní obvod obce s rozšířenou působnosti, dále jen „ORP", Blansko) - k.ú. 616010 Bukovice u Rohozce v obci Bukovice - k.ú. 739511 Rašov v obci Rašov - k.ú. 740454 Rohozec u Tišnova v obci Rohozec - k.ú. 762377 Šerkovice v obci Šerkovice - k.ú. 774634 Unín v obci Unín	**Akceptováno.** Akcelerační oblast AOV38 – Rohozec byla vypuštěna.

Poř. č.	Připomínkové místo	Číslo jednací	Článek	AO	Připomínka	Vyhodnocení
					- k.ú. 792918 Zhoř u Rohozce v obci Zhoř (správní obvod ORP Tišnov) a současně na širší území, které může být navrženým řešením přímo či nepřímo ovlivněno. Připomínku podávám: ☒ jako osoba žijící v dotčeném území jako vlastník nemovitosti v dotčeném území jako osoba, která může být dotčena dopady návrhu (např. z hlediska krajiny, životního prostředí či kvality života) hospodařím na půdě jiné: Jedná se o území s významnými krajinnými, přírodními a obytnými hodnotami, které nejsou návrhem dostatečně respektovány. S návrhem týkajícím se Územního opatřeni k AOV38. **nesouhlasím** a požaduji jeho **vyřazení nebo zásadní přepracování**, neboť" vykazuje závažné nedostatky z hlediska zákonnosti, ochrany životního prostředí I dopadů na obyvatele v dané oblasti. **II. Zákonnost a nesoulad s právními předpisy ČR** **1) Rozpor se zákonem č. 500/2004 Sb., správní řád** > § 3 - nebyl zjištěn stav bez důvodných pochybnosti > § 68 - nedostatečné odůvodněni Návrh **je nepřezkoumatelný**, protože neobsahuje konkrétní podklady pro dané území. **2) Rozpor se zákonem č. 100/2001 Sb. (EIA/SEA),** chybí posouzeni: > kumulativních vlivů > variantního řešeni > konkrétních dopadů na území	

Poř. č.	Připomínkové místo	Číslo jednací	Článek	AO	Připomínka	Vyhodnocení
					Dokumentace SEA **je neúplná a věcně nedostatečná.** **<u>3) Rozpor se zákonem č. 114/1992 Sb. (ochrana přírody a krajiny)</u>** > ohroženi krajinného rázu (§ 12) > narušeni ekologické stability > zásah do biotopů a migračních tras **<u>4) Rozpor se stavebním zákonem</u>** > § 18 a § 19 - ochrana hodnot území > požadavek na udržitelný rozvoj Návrh představuje industrializaci volné krajiny **bez dostatečného odůvodnění**. **<u>III. Nesoulad s právem Evropské unie</u>** **1) Směrnice o ptácích (2009/147/ES) a o stanovištích (92/43/EHS)** > nelze vyloučit negativní vliv na chráněné druhy > chybí dostatečné biologické podklady **Rozpor** s požadavkem vyloučeni významného vlivu. **2) Směrnice EIA (2011/92/EU)** > nedostatečné zapojeni veřejnosti > nedostatečné vyhodnoceni vlivů **3) Směrnice RED III (2023/2413)** nebyla doložena priorita využití: > zastavěných ploch > brownfieldů > technicky narušených území Vymezeni ve volné krajině je v **rozporu s principem minimalizace dopadů.**	

Poř. č.	Připomínkové místo	Číslo jednací	Článek	AO	Připomínka	Vyhodnocení
					4) Princip předběžné opatrnosti (Čl. 191 SFEU) Politika Unie v oblasti životního prostředí přispívá k sledování následujících cílů: > zachování, ochrana a zlepšováni kvality životního prostředí, > ochrana lidského zdraví, > uvážlivé a racionální využíváni přírodních zdrojů, **5) Evropská úmluva o krajině (European Landscape Convention), ETS No. 176** > nedostatečná ochrana krajiny jako základní složky životního prostředí > ignorováni charakteru území > nedostatečné zapojeni veřejnosti do rozhodováni o zásazích do krajiny **6) Aarhuská úmluva (Convention on Access to Information, Public Participation in Decision-making and Access to Justice in Environmental Matters), 1998** > omezeni práva veřejnosti na informace > omezeni účasti veřejnosti na rozhodovacích procesech (pouze formální zapojeni) > omezeni práva veřejnosti na přistup k právní ochraně v záležitostech životního prostředí **IV. Procesní a metodické nedostatky návrhu SEA a podkladů** > absence terénních biologických průzkumů > práce pouze s mapovými podklady (nedostatečné) > chybí reálná data o výskytu druhů > variantní řešeni > posouzeni vlivu na zdraví Bez těchto podkladu **nelze učinit kvalifikovaný závěr**. **V. Odborné nedostatky vymezení AOV38** **V.1 Kolize s bezpečnosti leteckého provozu a plochou pro SLZ**	

Poř. č.	Připomínkové místo	Číslo jednací	Článek	AO	Připomínka	Vyhodnocení
					Navržená oblast AOV38 vykazuje přímý geografický a výškový střet s aktivně využívanou plochou pro sportovní létající zařízeni (SLZ) Brťov-Jeneč. AO zasahuje do koridoru prováděni jižního letištního okruhu. Umístěni výškových staveb v tomto prostoru představuje nepřijatelné bezpečnostní riziko pro letový provoz a je v přímém rozporu se stávajícím využitím vzdušného prostoru v dané lokalitě > Absence nezbytných odborných stanovisek (k vymezeni AO zcela chybí nebo nebylo veřejnosti předloženo vyjádření klíčových institucí hájících bezpečnost vzdušného prostoru - Úřadu pro civilní letectví, Řízeni letového provozu a Provozovatele plochy pro SLZ Brťov – Jeneč). Absence těchto podkladu činí návrh v části AOV38 nepřezkoumatelným a v rozporu se zásadou zjištěni stavu věci bez důvodných pochybnosti. **V.2 Ohroženi Přírodní památky (PP) Svídovec a biodiverzity území** Navržená oblast AOV38 se nachází v přímém vizuálním a ekologickém kontaktu s Přírodní památkou (PP) Svídovec. Přestože se akcelerační oblast s chráněným územím plošně nepřekrývá, její realizace představuje nepřípustné riziko pro předměty ochrany PP Svídovec v důsledku kumulativních a synergických vlivů, které zasahuji do širšího okolí bez ohledu na formální hranice chráněného území: > **Zásah do hydrogeologie a vodního režimu:** ymezená akcelerační oblast AOV38 a PP Svídovec tvoří z hlediska geomorfologie a hydrologie jeden funkční celek v rámci povodí potoka Lubě (č. h. p. 4-15-02-054). Vzhledem k masivnímu charakteru základových konstrukci VTE (stovky tun betonu a oceli zasahující do hloubky podloží) existuje důvodné riziko narušeni puklinových systémů podzemních vod. Tato změna může vést k destabilizaci vlhkostních poměrů v PP Svídovec, na které je existenčně vázána vzácná Mra (např. Botrychium lunaria). Dokumentace SEA zcela postrádá odborné posouzeni těchto hydrologických vazeb, což činí návrh v této části nepřezkoumatelným. > **Ohroženi vzácné flóry a změna mikroklimatu:** Existence unikátních vápnomilných společenstev PP Svídovec, zejména kriticky citlivé vratičky měsíční (Botrychium lunaria), medovníku meduňkolistého, vemeníku dvoulistého a lilie zlatohlavé, je přímo závislá na stabilním mikroklimatu lokality. Turbulence a míchání vzdušných mas rotory VTE o výšce 185 m v dosahu chráněného území způsobuji zvýšený výpar a změny teploty přízemních vrstev vzduchu. Tyto mikroklimatické anomálie mohou vést k vysušováni stanovišť a degradaci vzácných fytocenóz. Předložená dokumentace SEA zcela postrádá expertní posouzeni vlivu těchto změn na konkrétní předměty ochrany PP, což činí návrh v této části neodborným a neúplným. > **Vliv na chráněnou faunu (netopýři a hmyz):** Umístěni výškových staveb o celkové výšce 185 m do území, které je s PP Svídovec úzce ekologicky propojeno, představuje potenciální riziko zvýšené mortality chráněných druhů letounu (netopýrů) v důsledku barotrauma. Vzhledem k tomu, že PP Svídovec plní funkci klíčového úkrytu (refugia) a okolní plochy v AOV38 slouží jako nezbytný potravní biotop, lze důvodně předpokládat negativní ovlivněni životního cyklu dotčených populaci a vznik bariérového efektu pro ptactvo a hmyz. Dokumentace SEA tato rizika a funkční ekosystémové vazby v krajině zcela opomíjí a nepředkládá relevantní odborné podklady, které by tato rizika mohly spolehlivě vyvrátit. > **Narušení krajinného rázu a integrity území:** Návrh nerespektuje vizuální integritu dominanty PP Svídovec. Vztyčeni průmyslových objektů o výšce 185 m v bezprostředním pohledovém horizontu této přírodní památky drasticky znehodnocuje její estetický a krajinotvorný význam. Vzhledem k extrémnímu výškovému parametru staveb dochází k narušeni krajinného rázu v celém dotčeném území, přičemž	

Poř. č.	Připomínkové místo	Číslo jednací	Článek	AO	Připomínka	Vyhodnocení
					vzdálenost jednotek kilometrů je pro eliminaci tohoto negativního vizuálního ovlivněni zcela nedostatečná. Dokumentace SEA tato rizika a funkční ekosystémové vazby v krajině zcela opomíjí a nepředkládá relevantní odborné podklady, které by tato rizika mohly spolehlivě vyvrátit. Vzhledem k absenci relevantních odborných podkladů k výše uvedeným bodům nelze v této fázi učinit kvalifikovaný závěr o přijatelnosti lokality AOV38. **V.3 Rozpor vymezeni s ochranou dálkového migračního koridoru:** Návrh textové části Opatřeni obecné povahy (OOP) stanovuje jako závaznou podmínku, že záměry OZE budou umisťovány mimo plochy a koridory územního systému ekologické stability a mimo regionální a nadregionální biokoridory. Navržené plošné vymezeni akcelerační oblasti AOV38 Rohozec je však s touto vlastni podmínkou v přímém věcném rozporu, neboť do své plochy zahrnuje a přímo protíná zákonem chráněný dálkový migrační koridor. Předpoklad, že funkčnost koridoru lze zachovat pouhou lokalizací paty stožárů mimo jeho osu, je z odborného hlediska neudržitelný. Vzhledem k celkovým parametrům VTE (výška 185 m) a jejich kumulativnímu akustickému a vizuálnímu vlivu může dojit k faktickému zablokováni migrační prostupnosti a znehodnoceni celého segmentu DMK. Vymezeni akcelerační oblasti v takto definovaném střetu s dálkovým migračním koridorem zakládá vnitřní rozpor v návrhu OOP, pročež nelze bez doplňujících odborných studií učinit kvalifikovaný závěr o přijatelnosti lokality. **V.4 Ohroženi funkčnosti Obory Střela:** Navržená oblast AOV38 se nachází v bezprostřední blízkosti (cca 600 m) trvale oploceného areálu Obory Střela, sloužícího k intenzivnímu chovu mufloni a daňčí zvěře. Vzhledem k tomu, že zvěř v uzavřené oboře nemá možnost přirozeného úniku před hlukem, infrazvukem a stroboskopickým efektem rotorů, představuje provoz VTE o výšce 185 m extrémní biologickou zátěž a riziko chronického stresu chovaných populaci. Umístěni takto rozměrných staveb vedle chovného areálu přímo znehodnocuje dlouhodobý hospodářský záměr a investice do správy tohoto území. Absence vyhodnoceni vlivů na toto specifické hospodaření v krajině a pohodu zvířat (welfare) znemožňuje objektivní posouzeni přijatelnosti záměru. **V.5 Ohroženi ptactva a jeho migračních tras:** Vymezené území AOV38 a přilehlá PP Svídovec Noří funkční celek, který je domovem řady chráněných druhů ptactva, pro které větrné elektrárny představuji přímé ohroženi kolizemi s rotory i nepřímé riziko v podobě ztráty biotopu. V tomto území je potvrzen výskyt a hnízdění druhů s velkým akčním rádiem, jako je včelojed lesní, luňák červený nebo čáp černý, pro které představuji rotory o výšce 185 m v otevřené krajině fatální riziko při lovu. Okolní smíšené a listnaté lesy jsou zároveň klíčovým hnízdním biotopem silně ohroženého krutihlava obecného (Jynx torquilla) a lejska bělokrkého (Ficedula albicollis). Pro tyto lesní druhy představuje provoz VTE v bezprostřední blízkosti porostů trvalý rušivý faktor v podobě hluku a vizuálního smogu, který může vést k opuštěni hnízdišť. Celá oblast navíc slouží jako lokální tahová cesta ptactva a vznik „stěny" z větrných elektráren nutí ptáky tyto trasy měnit, což zvyšuje jejich energetický výdej a stres.	

Poř. č.	Připomínkové místo	Číslo jednací	Článek	AO	Připomínka	Vyhodnocení
					V předložené dokumentaci SEA zcela chybí relevantní terénní ornitologický průzkum, který by vyhodnotil sezónní výskyt a hustotu přeletů těchto druhů přes vymezené území. Bez těchto odborných podkladů nelze učinit kvalifikovaný závěr o přijatelnosti záměru. **V.6 Ohroženi povrchových vod a hydrologického režimu území:** Vymezené území AOV38 představuje významnou plochu pro zadržováni vody v krajině, která může přímo ovlivňovat hydrologickou stabilitu povodí řek Lubě a Lomničky. Výstavba větrných elektráren a doprovodné technické infrastruktury (příjezdové komunikace pro těžkou techniku, rozsáhlé manipulační a montážní plochy) může vést k plošnému záboru a silnému zhutněni půdy. Tento zásah může snižovat přirozenou schopnost území vsakovat srážkovou vodu a zvyšovat koeficient povrchového odtoku. Zrychlený odtok z takto rozsáhlých zpevněných ploch představuje riziko pro koryta obou zmíněných toků, kde může docházet k nárazovému přetíženi jejich kapacity, zvýšené erozi a následnému zhoršeni kvality vody v níže položených obcích. Zásadní riziko představuje již samotná fáze výstavby, kdy při rozsáhlých zemních pracích a zakládáni patek v citlivém vápencovém podloží může dojit k narušení či znečištěni kolektorů podzemních vod. Přítomnost těžké stavební mechanizace a manipulace s provozními hmotami a betonovými směsmi v blízkosti PP Svídovec představuje riziko úniku látek, které se v tomto typu propustného podloží mohou šířit velmi rychle. Dokumentace nedostatečně vyhodnocuje rizika spojená s přítomnosti technologických náplni (oleje, chladicí kapaliny) a zcela opomíjí krizové scénáře pro případ technické havárie či požáru, které by v této lokalitě mohly vést k ohroženi zdrojů podzemních vod. Vzhledem k absenci odborného hydrologického posouzeni vlivu výstavby i provozu na odtokové poměry a čistotu vod v dotčeném území nelze učinit kvalifikovaný závěr o přijatelnosti záměru. **V.7 Rozpor s prioritami umisťováni OZE (Směrnice RED III a zákon č. 183/2006 Sb. I 283/2021 Sb.)** Navržené vymezeni oblasti AOV38 je v přímém rozporu s evropskou směrnici RED III (2023/2413) a její probíhající transpozici do českého právního řádu (zejména v souvislosti se zákonem č. 458/2000 Sb., energetický zákon, a stavebním zákonem). Tato legislativa jasně definuje, že pro rozvoj obnovitelných zdrojů mají být prioritně využívány tzv. „akcelerační zóny", které jsou umisťovány na ekologicky zasažené plochy (brownfieldy, plochy u dálnic, průmyslové areály, degradované plochy). Lokalita AOV38 však sestává z dosud neporušených travnatých ploch, zemědělské půdy a především rozsáhlých lesních porostu. Umístěni větrných elektráren do těchto biologicky cenných lokalit je v zásadním rozporu s principem prioritního využívání antropogenně ovlivněných ploch. V dokumentaci není uvedena informace o konkrétním rozsahu (v hektarech) nezbytného trvalého i dočasného odlesněni Instalace moderních větrných elektráren vyžaduje vybudování extrémně širokých a zpevněných příjezdových koridorů pro nadrozměrnou techniku, stejně jako rozsáhlých manipulačních ploch. Plošné káceni lesu v této lokalitě může mít devastující dopady na stabilitu krajiny, které dokumentace dostatečně nereflektuje. Konkrétně může dojit k: > **Destrukci lesního mikroklimatu:** Vznik technických koridorů v souvislých lesních celcích narušuje přirozené migrační trasy a životní prostor lesní zvěře. > **Fragmentaci biotopů:** Vznik technických koridorů v souvislých lesních celcích narušuje přirozené migrační trasy a životní prostor lesní zvěře. > **Trvalé ztrátě biodiverzity:** Odstraněni vzrostlých porostů představuje ztrátu, kterou nelze plnohodnotně kompenzovat náhradní výsadbou v jiné lokalitě z důvodu odlišných stanovištních podmínek	

Poř. č.	Připomínkové místo	Číslo jednací	Článek	AO	Připomínka	Vyhodnocení
					Vzhledem k tomu, že dokumentace nekvantifikuje rozsah káceni ani nevyhodnocuje jeho sekundární vlivy na stabilitu lesních ekosystémů, nelze považovat záměr za dostatečně posouzený přípustný. **VI. Narušeni krajiny a životního prostředí** Navržené řešeni povede k: > zásadní změně krajinného rázu > narušeni horizontů a dálkových pohledů > vzniku bariér v krajině > narušeni ekologické konektivity > znehodnoceni zemědělské půdy > zničeni migračních tras živočichů Výška staveb 180 metrů vysokých staveb znamená nadregionální dopad. **VII. Dopady na obyvatele** Návrh nedostatečně řeší negativní vliv na: > hluk a nízkofrekvenční hluk > stroboskopický efekt světelné zatíženi > kvalitu bydlení > hodnotu nemovitosti Tyto **vlivy nejsou řádně vyhodnoceny.** **VIII. Kumulativní a systémové dopady** Není řešeno: > souběžné působeni více projektů > celkové zatíženi území > únosnost krajiny Hrozí **nevratná degradace území**. **IX. Absence variantního řešení** Není doloženo, že byly posuzovány jiné lokality a méně konfliktní varianty, jedná se o porušení základního principu plánováni. Nebyla rovněž posouzena tzv. nulová varianta (varianta 0), tedy stav území před realizaci záměru, což znemožňuje objektivní hodnoceni dopadů. **X. Vyloučeni EIA a nedostatečné posouzeni vlivů**	

Poř. č.	Připomínkové místo	Číslo jednací	Článek	AO	Připomínka	Vyhodnocení
					Navržené vymezeni akceleračních oblasti má zásadní dopad i z hlediska následného povolováni záměrů, neboť v těchto oblastech dochází k omezeni, resp. vyloučeni standardního posuzováni vlivů na životní prostředí (EIA). O to vyšší nároky musí být kladeny na kvalitu, úplnost a konkrétnost podkladů a vyhodnocení vlivů na životní prostředí již na úrovni tohoto návrhu, neboť územní opatřeni dle ZOZE nemůže plnohodnotně nahradit individuální posouzeni konkrétních záměru. Předložený návrh však tyto požadavky nenaplňuje, zejména postrádá dostatečné vyhodnoceni konkrétních lokálních dopadů, kumulativních vlivů vice záměrů v území a jejich dopadů na krajinný ráz, obytné prostředí a veřejné zdraví. **XI. Hlavní požadavek** Požaduji: 1) **Vyřazeni výše uvedené akcelerační oblasti z návrhu** nebo 2) Zároveň (pro případ, že nebude tomuto požadavku vyhověno) **požaduji, aby návrh změny č. 2 ÚRP ČR nebyl v této části schválen a byl vrácen k zásadnímu přepracování**, a to zejména po doplnění: ○ **Odborného hydrogeologického a hydrologického posouzení**, které vyhodnotí vliv základových konstrukci a zemních prací na vápencové podloží, režim podzemních vod a odtokové poměry v povodí toků Lubě a Lomnička. ○ **Kvantifikace rozsahu odlesněni (v ha) a posouzeni vlivu káceni na mikroklima a stabilitu ekosystému**; zároveň požaduji zdůvodněni přípustnosti zásahu do lesních celků, který je v přímém rozporu s prioritami umisťování OZE dle směrnice RED III (upřednostňováni antropogenně ovlivněných ploch před volnou krajinou a lesy). ○ Závazného stanoviska Úřadu pro civilní letectví a ŘLP, které prověří přímou kolizi s letištěm Brťov-Jeneč a bezpečnostními zónami letového provozu. ○ **Biologického posouzeni vlivu na Oboru Střela**, zejména s ohledem na wetfare chované zvěře, akustický tlak a stroboskopický efekt v uzavřeném areálu. ○ **Terénního biologického a ornitologického průzkumu** (minimálně ve dvou vegetačních obdobích), se zaměřením na předměty ochrany PP Svídovec a hnízdiště kriticky ohrožených druhu. ○ **Specifického hodnoceni vlivu na populace netopýrů**, zejména s ohledem na riziko mortality v důsledku barotraumatu a narušeni potravních biotopů. ○ **Posouzeni kumulativních vlivů v širším území**, které vyhodnotí souběžné působeni více projektů a celkovou únosnost krajiny z hlediska ekologické stability. ○ **Expertízy o zachováni funkčnosti dálkového migračního koridoru velké zvěře**, která prokáže, že nedojde k bariérovému efektu a vytlačeni zvěře z území v důsledku provozního hluku a vizuálního smogu VTE. ○ **Posouzení vlivu na krajinný ráz prostřednictvím fotovizualizací** z klíčových dominant (Květnice, Klucanina, rozhledna Babylon) a hodnoceni zásahu do dálkových pohledů. ○ **Právní a ekonomické analýzy dopadů na hodnotu nemovitostí a výkon vlastnických práv dotčených osob**, včetně jasného určeni odpovědnosti za vzniklou škodu při znehodnocení majetku. ○ **Zpracováni odborné hlukové studie a posouzeni vlivu na veřejné zdraví pro konkrétní vzdálenost 500-600 m** od obytné zástavby obce Rohozec. Tato studie má prokázat dodrženi	

Poř. č.	Připomínkové místo	Číslo jednací	Článek	AO	Připomínka	Vyhodnocení
					hygienických limitů pro hluk a nízkofrekvenční infrazvuk u takto extrémně krátké Odstupové vzdálenosti. ○ **Posouzení stroboskopického efektu (míhání stínů)** pro nejbližší obytné objekty od vymezené AO. Vzhledem k extrémně nízké odstupové vzdálenosti (cca 500-600 m) a výšce staveb 185 m požaduji konkrétní výpočet předpokládaného počtu hodin expozice za rok a maximální délky trvání v minutách za den pro jednotlivé dotčené nemovitosti. Dokumentace by měla prokázat, jakým způsobem bude zajištěno nepřekročeni limitů stanovených v textové části Opatřeni obecné povahy. ○ **Odůvodnění stanoveni minimální odstupové vzdálenosti**, včetně vysvětleni, proč nebyl v rámci principu předběžné opatrnosti zvolen bezpečnější odstup od zastavěného území obce, který by eliminoval riziko ohroženi fyzického a psychického zdraví obyvatel. ○ **Doloženi srovnávací analýzy energetické výtěžnosti a větrného potenciálu**, která na základě dat VÚK a atlasu NEWA objektivně prokáže efektivitu záměru v AOV38 ve srovnáni s jinými lokalitami v ČR: požaduji zdůvodněni výběru této oblasti na úkor větrnějších či méně environmentálně konfliktních území s obdobnou větrností. ○ **Provedení testu přiměřenosti zásahu**, který vyhodnotí, zda předpokládaný (nízký) energetický přínos v této lokalitě skutečně vyvažuje nevratné ekologické škody v podobě káceni lesů, záboru půdy a narušeni krajinného rázu. ○ **Doložení analýzy alternativ**, která prokáže reálné vyhledáváni a upřednostněni ploch v Národní databázi brownfieldů před dosud neporušeným přírodním prostředím. Do doby doplněni těchto podkladů nelze území považovat za způsobilé pro vymezeni akcelerační oblasti. Podané připomínky jsou blanketní, podatel si vymezuje právo připomínky doplnit ve lhůtě 15 dnu ode dne veřejného projednáni. **<u>XII. Závěr</u>** **Návrh v předložené podobě není dostatečně odůvodněný, není podložen odbornými daty, je v rozporu s právními předpisy ČR i EU a může mít závažné dopady na krajinu, životní prostředí i obyvatele, proto požaduji především vyřazeni Územního opatřeni k AOV38 z návrhu Změny č. 2 Územního rozvojového plánu ČR.** **Pro případ, že tomuto požadavku nebude vyhověno, požaduji zásadní přepracováni Návrhu Změny č. 2 ÚRP ČR tak, aby byl v souladu s právními předpisy a byly řádně vyhodnoceny jeho dopady.** **Žádám, aby tato připomínka byla řádně vypořádána v souladu se zákonem a aby bylo uvedeno konkrétní odůvodněni přijatého řešení.**	
10567.	Pánková Milena	MMR-48283-2026-81	99cu	AOV38	PŘIPOMÍNKY K VYHODNOCENÍ VLIVŮ NÁVRHU ZMĚNY Č. 2 ÚZEMNÍHO ROZVOJOVÉHO PLÁNU NA UDRŽITELNÝ ROZVOJ ÚZEMÍ PŘIPOMÍNKY K NÁVRHŮM JEDNOTLIVÝCH ÚZEMNÍCH OPATŘENÍ K AKCELERAČNÍM OBLASTEM VYMEZENÝM V NÁVRHU ZMĚNY Č. 2 ÚZEMNÍHO ROZVOJOVÉHO PLÁNU **<u>I. Úvod</u>** V souladu s možnosti uplatnit připomínky k návrhu Zrněny č. 2 Územního rozvojového plánu ČR (ÚRP ČR) podávám připomínku k vymezeni akcelerační oblasti pro rozvoj výroby energie z větrné energie.	**Akceptováno.** Akcelerační oblast AOV38 – Rohozec byla vypuštěna.

Poř. č.	Připomínkové místo	Číslo jednací	Článek	AO	Připomínka	Vyhodnocení
					Územní opatřeni k **AOV38**. **Vymezeni území dotčeného připomínkami v Jihomoravském kraji:** - k.ú. 613011 Jeneč v obci Brťov-Jeneč (správní obvod obce s rozšířenou působnosti, dále jen „ORP", Blansko) - k.ú. 616010 Bukovice u Rohozce v obci Bukovice - k.ú. 739511 Rašov v obci Rašov - k.ú. 740454 Rohozec u Tišnova v obci Rohozec - k.ú. 762377 Šerkovice v obci Šerkovice - k.ú. 774634 Unín v obci Unín - k.ú. 792918 Zhoř u Rohozce v obci Zhoř (správní obvod ORP Tišnov) a současně na širší území, které může být navrženým řešením přímo či nepřímo ovlivněno. Připomínku podávám: ☒ jako osoba žijící v dotčeném území ☒ jako vlastník nemovitosti v dotčeném území ☒ jako osoba, která může být dotčena dopady návrhu (např. z hlediska krajiny, životního prostředí či kvality života) ☒ hospodařím na půdě jiné: Jedná se o území s významnými krajinnými, přírodními a obytnými hodnotami, které nejsou návrhem dostatečně respektovány. Dopad návrhu na mou osobu spočívá v tom, že: mám strach o zdravotní stav mé rodiny, spánek, hluk - dopad na psychiku, sníženi cen nemovitosti, vlastníme pozemek v dotčeném území, snažíme se zachovat přírodní ráz okolí a nechceme, aby byla tímto způsobem příroda narušena. Bydlíme z důvodu života blízko přírody v obci, kde je klidné prostředí a nechceme, aby toto vše bylo zničeno. Lidé utíkají do vesnic z měst z důvodu klidu a svobody a krásného okolí a ne, aby se přestěhovali a téměř ‚za domem" jim byla příroda zabetonována a vyrostla obrovská hlučná monstra. Máme velkou obavu o narušeni spodních vod i povrchových vod, kdy už takhle se čÍm dál víc vyskytují období sucha.	

Poř. č.	Připomínkové místo	Číslo jednací	Článek	AO	Připomínka	Vyhodnocení
					S návrhem týkajícím se Územního opatřeni k AOV38. **nesouhlasím** a požaduji jeho **vyřazení nebo zásadní přepracování**, neboť vykazuje závažné nedostatky z hlediska zákonnosti, ochrany životního prostředí I dopadů na obyvatele v dané oblasti. **II. Zákonnost a nesoulad s právními předpisy ČR** **1) Rozpor se zákonem č. 500/2004 Sb., správní řád** > § 3 - nebyl zjištěn stav bez důvodných pochybnosti > § 68 - nedostatečné odůvodněni Návrh **je nepřezkoumatelný**, protože neobsahuje konkrétní podklady pro dané území. **2) Rozpor se zákonem č. 100/2001 Sb. (EIA/SEA),** chybí posouzeni: > kumulativních vlivů > variantního řešeni > konkrétních dopadů na území Dokumentace SEA **je neúplná a věcně nedostatečná.** **3) Rozpor se zákonem č. 114/1992 Sb. (ochrana přírody a krajiny)** > ohroženi krajinného rázu (§ 12) > narušeni ekologické stability > zásah do biotopů a migračních tras **4) Rozpor se stavebním zákonem** > § 18 a § 19 - ochrana hodnot území > požadavek na udržitelný rozvoj Návrh představuje industrializaci volné krajiny **bez dostatečného odůvodnění**. **III. Nesoulad s právem Evropské unie**	

Poř. č.	Připomínkové místo	Číslo jednací	Článek	AO	Připomínka	Vyhodnocení
					1) Směrnice o ptácích (2009/147/ES) a o stanovištích (92/43/EHS) > nelze vyloučit negativní vliv na chráněné druhy > chybí dostatečné biologické podklady **Rozpor** s požadavkem vyloučeni významného vlivu. **2) Směrnice EIA (2011/92/EU)** > nedostatečné zapojeni veřejnosti > nedostatečné vyhodnoceni vlivů **3) Směrnice RED III (2023/2413)** nebyla doložena priorita využití: > zastavěných ploch > brownfieldů > technicky narušených území Vymezeni ve volné krajině je v **rozporu s principem minimalizace dopadů.** **4) Princip předběžné opatrnosti (Čl. 191 SFEU)** Politika Unie v oblasti životního prostředí přispívá k sledování následujících cílů: > zachování, ochrana a zlepšováni kvality životního prostředí, > ochrana lidského zdraví, > uvážlivé a racionální využíváni přírodních zdrojů, **5) Evropská úmluva o krajině (European Landscape Convention), ETS No. 176** > nedostatečná ochrana krajiny jako základní složky životního prostředí > ignorováni charakteru území > nedostatečné zapojeni veřejnosti do rozhodováni o zásazích do krajiny	

Poř. č.	Připomínkové místo	Číslo jednací	Článek	AO	Připomínka	Vyhodnocení
					6) Aarhuská úmluva (Convention on Access to Information, Public Participation in Decision-making and Access to Justice in Environmental Matters), 1998 > omezeni práva veřejnosti na informace > omezeni účasti veřejnosti na rozhodovacích procesech (pouze formální zapojeni) > omezeni práva veřejnosti na přistup k právní ochraně v záležitostech životního prostředí **<u>IV. Procesní a metodické nedostatky návrhu SEA a podkladů</u>** > absence terénních biologických průzkumů > práce pouze s mapovými podklady (nedostatečné) > chybí reálná data o výskytu druhů > variantní řešeni > posouzeni vlivu na zdraví Bez těchto podkladu **nelze učinit kvalifikovaný závěr**. **<u>V. Odborné nedostatky vymezení AOV38</u>** **V.1 Kolize s bezpečnosti leteckého provozu a plochou pro SLZ** Navržená oblast AOV38 vykazuje přímý geografický a výškový střet s aktivně využívanou plochou pro sportovní létající zařízeni (SLZ) Brťov-Jeneč. AO zasahuje do koridoru prováděni jižního letištního okruhu. Umístěni výškových staveb v tomto prostoru představuje nepřijatelné bezpečnostní riziko pro letový provoz a je v přímém rozporu se stávajícím využitím vzdušného prostoru v dané lokalitě > Absence nezbytných odborných stanovisek (k vymezeni AO zcela chybí nebo nebylo veřejnosti předloženo vyjádření klíčových institucí hájících bezpečnost vzdušného prostoru - Úřadu pro civilní letectví, Řízeni letového provozu a Provozovatele plochy pro SLZ Brťov – Jeneč). Absence těchto podkladu činí návrh v části AOV38 nepřezkoumatelným a v rozporu se zásadou zjištěni stavu věci bez důvodných pochybnosti. **V.2 Ohroženi Přírodní památky (PP) Svídovec a biodiverzity území** Navržená oblast AOV38 se nachází v přímém vizuálním a ekologickém kontaktu s Přírodní památkou (PP) Svídovec. Přestože se akcelerační oblast s chráněným územím plošně nepřekrývá, její realizace představuje nepřípustné riziko pro předměty ochrany PP Svídovec v důsledku kumulativních a synergických vlivů, které zasahuji do širšího okolí bez ohledu na formální hranice chráněného území: > **Zásah do hydrogeologie a vodního režimu:** ymezená akcelerační oblast AOV38 a PP Svídovec tvoří z hlediska geomorfologie a hydrologie jeden funkční celek v rámci povodí potoka Lubě (č. h. p. 4-15-02-054). Vzhledem k masivnímu charakteru základových konstrukci VTE (stovky tun betonu a oceli zasahující do hloubky podloží) existuje důvodné riziko narušeni puklinových systémů podzemních vod.	

Poř. č.	Připomínkové místo	Číslo jednací	Článek	AO	Připomínka	Vyhodnocení
					Tato změna může vést k destabilizaci vlhkostních poměrů v PP Svídovec, na které je existenčně vázána vzácná Mra (např. Botrychium lunaria). Dokumentace SEA zcela postrádá odborné posouzeni těchto hydrologických vazeb, což činí návrh v této části nepřezkoumatelným. > **Ohroženi vzácné flóry a změna mikroklimatu:** Existence unikátních vápnomilných společenstev PP Svídovec, zejména kriticky citlivé vratičky měsíční (Botrychium lunaria), medovníku meduňkolistého, vemeníku dvoulistého a lilie zlatohlavé, je přímo závislá na stabilním mikroklimatu lokality. Turbulence a míchání vzdušných mas rotory VTE o výšce 185 m v dosahu chráněného území způsobuji zvýšený výpar a změny teploty přízemních vrstev vzduchu. Tyto mikroklimatické anomálie mohou vést k vysušováni stanovišť a degradaci vzácných fytocenóz. Předložená dokumentace SEA zcela postrádá expertní posouzeni vlivu těchto změn na konkrétní předměty ochrany PP, což činí návrh v této části neodborným a neúplným. > **Vliv na chráněnou faunu (netopýři a hmyz):** Umístěni výškových staveb o celkové výšce 185 m do území, které je s PP Svídovec úzce ekologicky propojeno, představuje potenciální riziko zvýšené mortality chráněných druhů letounu (netopýrů) v důsledku barotrauma. Vzhledem k tomu, že PP Svídovec plní funkci klíčového úkrytu (refugia) a okolní plochy v AOV38 slouží jako nezbytný potravní biotop, lze důvodně předpokládat negativní ovlivněni životního cyklu dotčených populaci a vznik bariérového efektu pro ptactvo a hmyz. Dokumentace SEA tato rizika a funkční ekosystémové vazby v krajině zcela opomíjí a nepředkládá relevantní odborné podklady, které by tato rizika mohly spolehlivě vyvrátit. > **Narušení krajinného rázu a integrity území:** Návrh nerespektuje vizuální integritu dominanty PP Svídovec. Vztyčeni průmyslových objektů o výšce 185 m v bezprostředním pohledovém horizontu této přírodní památky drasticky znehodnocuje její estetický a krajinotvorný význam. Vzhledem k extrémnímu výškovému parametru staveb dochází k narušeni krajinného rázu v celém dotčeném území, přičemž vzdálenost jednotek kilometrů je pro eliminaci tohoto negativního vizuálního ovlivněni zcela nedostatečná. Dokumentace SEA tato rizika a funkční ekosystémové vazby v krajině zcela opomíjí a nepředkládá relevantní odborné podklady, které by tato rizika mohly spolehlivě vyvrátit. Vzhledem k absenci relevantních odborných podkladů k výše uvedeným bodům nelze v této fázi učinit kvalifikovaný závěr o přijatelnosti lokality AOV38. **V.3 Rozpor vymezeni s ochranou dálkového migračního koridoru:** Návrh textové části Opatřeni obecné povahy (OOP) stanovuje jako závaznou podmínku, že záměry OZE budou umisťovány mimo plochy a koridory územního systému ekologické stability a mimo regionální a nadregionální biokoridory. Navržené plošné vymezeni akcelerační oblasti AOV38 Rohozec je však s touto vlastni podmínkou v přímém věcném rozporu, neboť" do své plochy zahrnuje a přímo protíná zákonem chráněný dálkový migrační koridor. Předpoklad, že funkčnost koridoru lze zachovat pouhou lokalizací paty stožárů mimo jeho osu, je z odborného hlediska neudržitelný. Vzhledem k celkovým parametrům VTE (výška 185 m) a jejich kumulativnímu akustickému a vizuálnímu vlivu může dojit k faktickému zablokováni migrační prostupnosti a znehodnoceni celého segmentu DMK.	

Poř. č.	Připomínkové místo	Číslo jednací	Článek	AO	Připomínka	Vyhodnocení
					Vymezeni akcelerační oblasti v takto definovaném střetu s dálkovým migračním koridorem zakládá vnitřní rozpor v návrhu OOP, pročež nelze bez doplňujících odborných studií učinit kvalifikovaný závěr o přijatelnosti lokality. **V.4 Ohroženi funkčnosti Obory Střela:** Navržená oblast AOV38 se nachází v bezprostřední blízkosti (cca 600 m) trvale oploceného areálu Obory Střela, sloužícího k intenzivnímu chovu mufloni a daňčí zvěře. Vzhledem k tomu, že zvěř v uzavřené oboře nemá možnost přirozeného úniku před hlukem, infrazvukem a stroboskopickým efektem rotorů, představuje provoz VTE o výšce 185 m extrémní biologickou zátěž a riziko chronického stresu chovaných populaci. Umístěni takto rozměrných staveb vedle chovného areálu přímo znehodnocuje dlouhodobý hospodářský záměr a investice do správy tohoto území. Absence vyhodnoceni vlivů na toto specifické hospodaření v krajině a pohodu zvířat (welfare) znemožňuje objektivní posouzeni přijatelnosti záměru. **V.5 Ohroženi ptactva a jeho migračních tras:** Vymezené území AOV38 a přilehlá PP Svídovec Noří funkční celek, který je domovem řady chráněných druhů ptactva, pro které větrné elektrárny představuji přímé ohroženi kolizemi s rotory i nepřímé riziko v podobě ztráty biotopu. V tomto území je potvrzen výskyt a hnízdění druhů s velkým akčním rádiem, jako je včelojed lesní, luňák červený nebo čáp černý, pro které představuji rotory o výšce 185 m v otevřené krajině fatální riziko při lovu. Okolní smíšené a listnaté lesy jsou zároveň klíčovým hnízdním biotopem silně ohroženého krutihlava obecného (Jynx torquilla) a lejska bělokrkého (Ficedula albicollis). Pro tyto lesní druhy představuje provoz VTE v bezprostřední blízkosti porostů trvalý rušivý faktor v podobě hluku a vizuálního smogu, který může vést k opuštěni hnízdišť". Celá oblast navíc slouží jako lokální tahová cesta ptactva a vznik „stěny" z větrných elektráren nutí ptáky tyto trasy měnit, což zvyšuje jejich energetický výdej a stres. V předložené dokumentaci SEA zcela chybí relevantní terénní ornitologický průzkum, který by vyhodnotil sezónní výskyt a hustotu přeletů těchto druhů přes vymezené území. Bez těchto odborných podkladů nelze učinit kvalifikovaný závěr o přijatelnosti záměru. **V.6 Ohroženi povrchových vod a hydrologického režimu území:** Vymezené území AOV38 představuje významnou plochu pro zadržováni vody v krajině, která může přímo ovlivňovat hydrologickou stabilitu povodí řek Lubě a Lomničky. Výstavba větrných elektráren a doprovodné technické infrastruktury (příjezdové komunikace pro těžkou techniku, rozsáhlé manipulační a montážní plochy) může vést k plošnému záboru a silnému zhutněni půdy. Tento zásah může snižovat přirozenou schopnost území vsakovat srážkovou vodu a zvyšovat koeficient povrchového odtoku. Zrychlený odtok z takto rozsáhlých zpevněných ploch představuje riziko pro koryta obou zmíněných toků, kde může docházet k nárazovému přetíženi jejich kapacity, zvýšené erozi a následnému zhoršeni kvality vody v níže položených obcích. Zásadní riziko představuje již samotná fáze výstavby, kdy při rozsáhlých zemních pracích a zakládáni patek v citlivém vápencovém podloží může dojit k narušení či znečištěni kolektorů podzemních vod. Přítomnost těžké stavební mechanizace a manipulace s provozními hmotami a betonovými směsmi v blízkosti PP Svídovec představuje riziko úniku látek, které se v tomto typu propustného podloží mohou šířit velmi rychle. Dokumentace nedostatečně vyhodnocuje rizika spojená s přítomnosti technologických náplni (oleje, chladicí kapaliny) a zcela opomíjí krizové scénáře pro případ technické havárie či požáru, které by v této lokalitě mohly vést k ohroženi zdrojů podzemních vod.	

Poř. č.	Připomínkové místo	Číslo jednací	Článek	AO	Připomínka	Vyhodnocení
					Vzhledem k absenci odborného hydrologického posouzeni vlivu výstavby i provozu na odtokové poměry a čistotu vod v dotčeném území nelze učinit kvalifikovaný závěr o přijatelnosti záměru. **V.7 Rozpor s prioritami umisťováni OZE (Směrnice RED III a zákon č. 183/2006 Sb. I 283/2021 Sb.)** Navržené vymezeni oblasti AOV38 je v přímém rozporu s evropskou směrnici RED III (2023/2413) a její probíhající transpozici do českého právního řádu (zejména v souvislosti se zákonem č. 458/2000 Sb., energetický zákon, a stavebním zákonem). Tato legislativa jasně definuje, že pro rozvoj obnovitelných zdrojů mají být prioritně využívány tzv. „akcelerační zóny", které jsou umisťovány na ekologicky zasažené plochy (brownfieldy, plochy u dálnic, průmyslové areály, degradované plochy). Lokalita AOV38 však sestává z dosud neporušených travnatých ploch, zemědělské půdy a především rozsáhlých lesních porostu. Umístěni větrných elektráren do těchto biologicky cenných lokalit je v zásadním rozporu s principem prioritního využívání antropogenně ovlivněných ploch. V dokumentaci není uvedena informace o konkrétním rozsahu (v hektarech) nezbytného trvalého i dočasného odlesněni Instalace moderních větrných elektráren vyžaduje vybudování extrémně širokých a zpevněných příjezdových koridorů pro nadrozměrnou techniku, stejně jako rozsáhlých manipulačních ploch. Plošné káceni lesu v této lokalitě může mít devastující dopady na stabilitu krajiny, které dokumentace dostatečně nereflektuje. Konkrétně může dojit k: > **Destrukci lesního mikroklimatu:** Vznik technických koridorů v souvislých lesních celcích narušuje přirozené migrační trasy a životní prostor lesní zvěře. > **Fragmentaci biotopů:** Vznik technických koridorů v souvislých lesních celcích narušuje přirozené migrační trasy a životní prostor lesní zvěře. > **Trvalé ztrátě biodiverzity:** Odstraněni vzrostlých porostů představuje ztrátu, kterou nelze plnohodnotně kompenzovat náhradní výsadbou v jiné lokalitě z důvodu odlišných stanovištních podmínek Vzhledem k tomu, že dokumentace nekvantifikuje rozsah káceni ani nevyhodnocuje jeho sekundární vlivy na stabilitu lesních ekosystémů, nelze považovat záměr za dostatečně posouzený přípustný. **<u>VI. Narušeni krajiny a životního prostředí</u>** Navržené řešeni povede k: > zásadní změně krajinného rázu > narušeni horizontů a dálkových pohledů > vzniku bariér v krajině > narušeni ekologické konektivity > znehodnoceni zemědělské půdy > zničeni migračních tras živočichů Výška staveb 180 metrů vysokých staveb znamená nadregionální dopad. **<u>VII. Dopady na obyvatele</u>** Návrh nedostatečně řeší negativní vliv na: > hluk a nízkofrekvenční hluk	

Poř. č.	Připomínkové místo	Číslo jednací	Článek	AO	Připomínka	Vyhodnocení
					> stroboskopický efekt světelné zatíženi > kvalitu bydlení > hodnotu nemovitosti Tyto **vlivy nejsou řádně vyhodnoceny.** **<u>VIII. Kumulativní a systémové dopady</u>** Není řešeno: > souběžné působeni více projektů > celkové zatíženi území > únosnost krajiny Hrozí **nevratná degradace území**. **<u>IX. Absence variantního řešení</u>** Není doloženo, že byly posuzovány jiné lokality a méně konfliktní varianty, jedná se o porušení základního principu plánováni. Nebyla rovněž posouzena tzv. nulová varianta (varianta 0), tedy stav území před realizaci záměru, což znemožňuje objektivní hodnoceni dopadů. **<u>X. Vyloučeni EIA a nedostatečné posouzeni vlivů</u>** Navržené vymezeni akceleračních oblasti má zásadní dopad i z hlediska následného povolováni záměrů, neboť v těchto oblastech dochází k omezeni, resp. vyloučeni standardního posuzováni vlivů na životní prostředí (EIA). O to vyšší nároky musí být kladeny na kvalitu, úplnost a konkrétnost podkladů a vyhodnocení vlivů na životní prostředí již na úrovni tohoto návrhu, neboť územní opatřeni dle ZOZE nemůže plnohodnotně nahradit individuální posouzeni konkrétních záměru. Předložený návrh však tyto požadavky nenaplňuje, zejména postrádá dostatečné vyhodnoceni konkrétních lokálních dopadů, kumulativních vlivů vice záměrů v území a jejich dopadů na krajinný ráz, obytné prostředí a veřejné zdraví. **<u>XI. Hlavní požadavek</u>** Požaduji: 1) **Vyřazeni výše uvedené akcelerační oblasti z návrhu** nebo 2) Zároveň (pro případ, že nebude tomuto požadavku vyhověno) **požaduji, aby návrh změny č. 2 ÚRP ČR nebyl v této části schválen a byl vrácen k zásadnímu přepracování**, a to zejména po doplnění:	

Poř. č.	Připomínkové místo	Číslo jednací	Článek	AO	Připomínka	Vyhodnocení
					○ **Odborného hydrogeologického a hydrologického posouzení**, které vyhodnotí vliv základových konstrukci a zemních prací na vápencové podloží, režim podzemních vod a odtokové poměry v povodí toků Lubě a Lomnička. ○ **Kvantifikace rozsahu odlesněni (v ha) a posouzeni vlivu káceni na mikroklima a stabilitu ekosystému**; zároveň požaduji zdůvodněni přípustnosti zásahu do lesních celků, který je v přímém rozporu s prioritami umisťování OZE dle směrnice RED III (upřednostňováni antropogenně ovlivněných ploch před volnou krajinou a lesy). ○ Závazného stanoviska Úřadu pro civilní letectví a ŘLP, které prověří přímou kolizi s letištěm Brťov-Jeneč a bezpečnostními zónami letového provozu. ○ **Biologického posouzeni vlivu na Oboru Střela**, zejména s ohledem na wetfare chované zvěře, akustický tlak a stroboskopický efekt v uzavřeném areálu. ○ **Terénního biologického a ornitologického průzkumu** (minimálně ve dvou vegetačních obdobích), se zaměřením na předměty ochrany PP Svídovec a hnízdiště kriticky ohrožených druhu. ○ **Specifického hodnoceni vlivu na populace netopýrů**, zejména s ohledem na riziko mortality v důsledku barotraumatu a narušeni potravních biotopů. ○ **Posouzeni kumulativních vlivů v širším území**, které vyhodnotí souběžné působeni více projektů a celkovou únosnost krajiny z hlediska ekologické stability. ○ **Expertízy o zachováni funkčnosti dálkového migračního koridoru velké zvěře**, která prokáže, že nedojde k bariérovému efektu a vytlačeni zvěře z území v důsledku provozního hluku a vizuálního smogu VTE. ○ **Posouzení vlivu na krajinný ráz prostřednictvím fotovizualizací** z klíčových dominant (Květnice, Klucanina, rozhledna Babylon) a hodnoceni zásahu do dálkových pohledů. ○ **Právní a ekonomické analýzy dopadů na hodnotu nemovitostí a výkon vlastnických práv dotčených osob**, včetně jasného určeni odpovědnosti za vzniklou škodu při znehodnocení majetku. ○ **Zpracováni odborné hlukové studie a posouzeni vlivu na veřejné zdraví pro konkrétní vzdálenost 500-600 m** od obytné zástavby obce Rohozec. Tato studie má prokázat dodrženi hygienických limitů pro hluk a nízkofrekvenční infrazvuk u takto extrémně krátké Odstupové vzdálenosti. ○ **Posouzení stroboskopického efektu (míhání stínů)** pro nejbližší obytné objekty od vymezené AO. Vzhledem k extrémně nízké odstupové vzdálenosti (cca 500-600 m) a výšce staveb 185 m požaduji konkrétní výpočet předpokládaného počtu hodin expozice za rok a maximální délky trvání v minutách za den pro jednotlivé dotčené nemovitosti. Dokumentace by měla prokázat, jakým způsobem bude zajištěno nepřekročeni limitů stanovených v textové části Opatřeni obecné povahy. ○ **Odůvodnění stanoveni minimální odstupové vzdálenosti**, včetně vysvětleni, proč nebyl v rámci principu předběžné opatrnosti zvolen bezpečnější odstup od zastavěného území obce, který by eliminoval riziko ohroženi fyzického a psychického zdraví obyvatel. ○ **Doloženi srovnávací analýzy energetické výtěžnosti a větrného potenciálu**, která na základě dat VÚK a atlasu NEWA objektivně prokáže efektivitu záměru v AOV38 ve srovnáni s jinými lokalitami v ČR: požaduji zdůvodněni výběru této oblasti na úkor větrnějších či méně environmentálně konfliktních území s obdobnou větrností. ○ **Provedení testu přiměřenosti zásahu**, který vyhodnotí, zda předpokládaný (nízký) energetický přínos v této lokalitě skutečně vyvažuje nevratné ekologické škody v podobě káceni lesů, záboru půdy a narušeni krajinného rázu. ○ **Doložení analýzy alternativ**, která prokáže reálné vyhledáváni a upřednostněni ploch v Národní databázi brownfieldů před dosud neporušeným přírodním prostředím. Do doby doplněni těchto podkladů nelze území považovat za způsobilé pro vymezeni akcelerační oblasti.	

Poř. č.	Připomínkové místo	Číslo jednací	Článek	AO	Připomínka	Vyhodnocení
					Podané připomínky jsou blanketní, podatel si vymezuje právo připomínky doplnit ve lhůtě 15 dnu ode dne veřejného projednáni. **<u>XII. Závěr</u>** **Návrh v předložené podobě není dostatečně odůvodněný, není podložen odbornými daty, je v rozporu s právními předpisy ČR i EU a může mít závažné dopady na krajinu, životní prostředí i obyvatele, proto požaduji především vyřazeni Územního opatřeni k AOV38 z návrhu Změny č. 2 Územního rozvojového plánu ČR.** **Pro případ, že tomuto požadavku nebude vyhověno, požaduji zásadní přepracováni Návrhu Změny č. 2 ÚRP ČR tak, aby byl v souladu s právními předpisy a byly řádně vyhodnoceny jeho dopady.** **Žádám, aby tato připomínka byla řádně vypořádána v souladu se zákonem a aby bylo uvedeno konkrétní odůvodněni přijatého řešení.**	
10568.	Zajíc Stanislav	MMR-48284-2026-81	99cb	AOV16	***<u>Připomínka občana k návrhu akcelerační oblasti AOV16</u>*** Jméno a příjmení: Stanislav Zajíc Podávám tímto připomínku k návrhu akcelerační oblasti AOVl6. **S návrhem AOV16 nesouhlasím.** Domnívám se, že navržené území není vhodné pro režim akcelerační oblasti a pro zrychlené povolování větrných elektráren. **1. Nedostatečné prověření území** Mám za to, že Ministerstvo pro místní rozvoj dostatečně neprověřilo skutečný stav území a nevyhodnotilo všechny důležité dopady návrhu. V podkladech podle mého názoru chybí: o dostatečné vyhodnocení vlivů na krajinu, o posouzení dopadů na okolní obce a obyvatele, o posouzení dopadů na přírodu a migraci zvířat, o i jasné vysvětlení, proč byla vybrána právě tato oblast. **2. Nevyřešené problémy jsou odkládány do budoucna** Vadí mi, že řada zásadních problémů má být řešena až v budoucích řízeních. Pokud stát sám připouští, že: o · budou potřeba další studie, o · další monitoring, o · a další doplnění podkladů, pak podle mého názoru není možné tvrdit, že je území pro akcelerační oblast dostatečně připravené. **3. Nedostatečná ochrana krajiny Podblanicka** Mám za to, že návrh podceňuje význam krajiny Podblanicka a okolí Blaníku. V podkladech podle mého názoru chybí poctivé vyhodnocení:	**Neakceptováno.** Připomínka požadující vypuštění akcelerační oblasti AOV16 – Trhový Štěpánov z návrhu Změny č. 2 ÚRP není akceptována. Vymezení akceleračních oblastí proběhlo na základě biologického posouzení konkrétního navrhovaného území podle § 11 odst. 3 resp. 4 ZOZE, jehož výsledky spolu s výsledky vyhodnocení vlivů na životní prostředí (SEA/VVURÚ, Příloha 5 k Z2 ÚRP) byly zapracovány do návrhu Změny č. 2 ÚRP; oblasti, u nichž autorizované osoby identifikovaly významné negativní nebo kumulativní vlivy, byly ze Z2 ÚRP vyloučeny (odůvodnění Z2 ÚRP). Zpracování VVURÚ odpovídá obsahem i strukturou požadavkům přílohy č. 4 stavebního zákona; jde o hodnocení na úrovni koncepce, nikoli na úrovni konkrétních záměrů, a tomu odpovídá i míra podrobnosti použitých podkladů. Problematika krajinného rázu byla posuzována v rámci VVURÚ, a to jak z hlediska navrhovaného souboru akceleračních oblastí jako celku, tak pro jednotlivé oblasti v kartách akceleračních oblastí (viz příloha č. 2 vyhodnocení vlivů). Vliv na krajinný ráz byl jedním z důvodů, proč bylo 16 původně uvažovaných akceleračních oblastí z návrhu zcela vypuštěno a u 48 ze zbývajících 80 oblastí pro VTE byl snížen limit maximální výšky větrných elektráren. Rekreační a turistické hodnoty dotčeného území, včetně jeho vztahu k Rehabilitačnímu ústavu Kladruby, byly zohledněny v rámci tohoto hodnocení; podmínky územního opatření jsou nastaveny tak, aby byla tato hlediska chráněna při povolování konkrétních záměrů. Do územního opatření u akcelerační oblasti pro VTE je zapracována podmínka zpracování hlukové studie a minimalizace shadow flicker efektu; akcelerační oblasti jsou vymezovány v minimální vzdálenosti 500 m od obytné zástavby. Ustanovení obecně závazných právních předpisů týkajících se

Poř. č.	Připomínkové místo	Číslo jednací	Článek	AO	Připomínka	Vyhodnocení
					○ dopadů na krajinný ráz ○ dálkových pohledů, ○ turistického a rekreačního významu území, ○ i budoucí proměny celé krajiny. Nesouhlasím s tím, aby se tato část krajiny změnila v průmyslovou energetickou oblast. **4. Nedostatečná ochrana léčebného prostředí Kladrub** Vadí mi, že návrh dostatečně nechrání okolí Rehabilitačního ústavu Kladruby. Pro pacienty není okolní krajina jen kulisou, ale součástí léčby, rehabilitace a návratu do běžného života. Považuji za nepřijatelné, aby byly v blízkosti tohoto zařízení plánovány velmi vysoké větrné elektrárny bez důkladného posouzení dopadů na: ○ léčebné prostředí, ○ psychickou pohodu pacientů, ○ kvalitu života ○ i charakter okolní krajiny. Žádám proto, aby byla AOV16 z návrhu Změny č. 2 Územního rozvojového plánu ČR vypuštěna.	hlukové zátěže nejsou uplatněním Změny č. 2 ÚRP porušena. Záměry v akcelerační oblasti podléhají posouzení vlivů dle § 11 ZOZE v rámci jednotného environmentálního stanoviska; EIA dle zákona č. 100/2001 Sb. se pro záměry ve vymezených akceleračních oblastech nebude opakovaně vyhotovovat v rámci stavebního řízení (§ 11 odst. 5 ZOZE). Konkrétní záměry se nadále povolují v souladu se stavebním zákonem za podmínek stanovených v územním opatření.
10569.	Pánek Radek	MMR-48285-2026-81	99cu	AOV38	PŘIPOMÍNKY K VYHODNOCENÍ VLIVŮ NÁVRHU ZMĚNY Č. 2 ÚZEMNÍHO ROZVOJOVÉHO PLÁNU NA UDRŽITELNÝ ROZVOJ ÚZEMÍ PŘIPOMÍNKY K NÁVRHŮM JEDNOTLIVÝCH ÚZEMNÍCH OPATŘENÍ K AKCELERAČNÍM OBLASTEM VYMEZENÝM V NÁVRHU ZMĚNY Č. 2 ÚZEMNÍHO ROZVOJOVÉHO PLÁNU **I. Úvod** V souladu s možnosti uplatnit připomínky k návrhu Zrněny č. 2 Územního rozvojového plánu ČR (ÚRP ČR) podávám připomínku k vymezeni akcelerační oblasti pro rozvoj výroby energie z větrné energie. Územní opatřeni k **AOV38**. **Vymezeni území dotčeného připomínkami v Jihomoravském kraji:** - k.ú. 613011 Jeneč v obci Brťov-Jeneč (správní obvod obce s rozšířenou působnosti, dále jen „ORP", Blansko) - k.ú. 616010 Bukovice u Rohozce v obci Bukovice - k.ú. 739511 Rašov v obci Rašov - k.ú. 740454 Rohozec u Tišnova v obci Rohozec - k.ú. 762377 Šerkovice v obci Šerkovice - k.ú. 774634 Unín v obci Unín	**Akceptováno.** Akcelerační oblast AOV38 – Rohozec byla vypuštěna.

Poř. č.	Připomínkové místo	Číslo jednací	Článek	AO	Připomínka	Vyhodnocení
					- k.ú. 792918 Zhoř u Rohozce v obci Zhoř (správní obvod ORP Tišnov) a současně na širší území, které může být navrženým řešením přímo či nepřímo ovlivněno. Připomínku podávám: ☒ jako osoba žijící v dotčeném území jako vlastník nemovitosti v dotčeném území ☒ jako osoba, která může být dotčena dopady návrhu (např. z hlediska krajiny, životního prostředí či kvality života) hospodařím na půdě jiné: Jedná se o území s významnými krajinnými, přírodními a obytnými hodnotami, které nejsou návrhem dostatečně respektovány. S návrhem týkajícím se Územního opatřeni k AOV38. **nesouhlasím** a požaduji jeho **vyřazení nebo zásadní přepracování**, neboť vykazuje závažné nedostatky z hlediska zákonnosti, ochrany životního prostředí I dopadů na obyvatele v dané oblasti. **II. Zákonnost a nesoulad s právními předpisy ČR** **1) Rozpor se zákonem č. 500/2004 Sb., správní řád** > § 3 - nebyl zjištěn stav bez důvodných pochybnosti > § 68 - nedostatečné odůvodněni Návrh **je nepřezkoumatelný**, protože neobsahuje konkrétní podklady pro dané území. **2) Rozpor se zákonem č. 100/2001 Sb. (EIA/SEA),** chybí posouzeni: > kumulativních vlivů > variantního řešeni > konkrétních dopadů na území	

Poř. č.	Připomínkové místo	Číslo jednací	Článek	AO	Připomínka	Vyhodnocení
					Dokumentace SEA **je neúplná a věcně nedostatečná.** **<u>3) Rozpor se zákonem č. 114/1992 Sb. (ochrana přírody a krajiny)</u>** > ohroženi krajinného rázu (§ 12) > narušeni ekologické stability > zásah do biotopů a migračních tras **<u>4) Rozpor se stavebním zákonem</u>** > § 18 a § 19 - ochrana hodnot území > požadavek na udržitelný rozvoj Návrh představuje industrializaci volné krajiny **bez dostatečného odůvodnění**. **<u>III. Nesoulad s právem Evropské unie</u>** **1) Směrnice o ptácích (2009/147/ES) a o stanovištích (92/43/EHS)** > nelze vyloučit negativní vliv na chráněné druhy > chybí dostatečné biologické podklady **Rozpor** s požadavkem vyloučeni významného vlivu. **2) Směrnice EIA (2011/92/EU)** > nedostatečné zapojeni veřejnosti > nedostatečné vyhodnoceni vlivů **3) Směrnice RED III (2023/2413)** nebyla doložena priorita využití: > zastavěných ploch > brownfieldů > technicky narušených území Vymezeni ve volné krajině je v **rozporu s principem minimalizace dopadů.**	

Poř. č.	Připomínkové místo	Číslo jednací	Článek	AO	Připomínka	Vyhodnocení
					4) Princip předběžné opatrnosti (Čl. 191 SFEU) Politika Unie v oblasti životního prostředí přispívá k sledování následujících cílů: > zachování, ochrana a zlepšováni kvality životního prostředí, > ochrana lidského zdraví, > uvážlivé a racionální využíváni přírodních zdrojů, **5) Evropská úmluva o krajině (European Landscape Convention), ETS No. 176** > nedostatečná ochrana krajiny jako základní složky životního prostředí > ignorováni charakteru území > nedostatečné zapojeni veřejnosti do rozhodováni o zásazích do krajiny **6) Aarhuská úmluva (Convention on Access to Information, Public Participation in Decision-making and Access to Justice in Environmental Matters), 1998** > omezeni práva veřejnosti na informace > omezeni účasti veřejnosti na rozhodovacích procesech (pouze formální zapojeni) > omezeni práva veřejnosti na přistup k právní ochraně v záležitostech životního prostředí **<u>IV. Procesní a metodické nedostatky návrhu SEA a podkladů</u>** > absence terénních biologických průzkumů > práce pouze s mapovými podklady (nedostatečné) > chybí reálná data o výskytu druhů > variantní řešeni > posouzeni vlivu na zdraví Bez těchto podkladu **nelze učinit kvalifikovaný závěr**. **<u>V. Odborné nedostatky vymezení AOV38</u>** **V.1 Kolize s bezpečnosti leteckého provozu a plochou pro SLZ**	

Poř. č.	Připomínkové místo	Číslo jednací	Článek	AO	Připomínka	Vyhodnocení
					Navržená oblast AOV38 vykazuje přímý geografický a výškový střet s aktivně využívanou plochou pro sportovní létající zařízeni (SLZ) Brťov-Jeneč. AO zasahuje do koridoru prováděni jižního letištního okruhu. Umístěni výškových staveb v tomto prostoru představuje nepřijatelné bezpečnostní riziko pro letový provoz a je v přímém rozporu se stávajícím využitím vzdušného prostoru v dané lokalitě > Absence nezbytných odborných stanovisek (k vymezeni AO zcela chybí nebo nebylo veřejnosti předloženo vyjádření klíčových institucí hájících bezpečnost vzdušného prostoru - Úřadu pro civilní letectví, Řízeni letového provozu a Provozovatele plochy pro SLZ Brťov – Jeneč). Absence těchto podkladu činí návrh v části AOV38 nepřezkoumatelným a v rozporu se zásadou zjištěni stavu věci bez důvodných pochybnosti. **V.2 Ohroženi Přírodní památky (PP) Svídovec a biodiverzity území** Navržená oblast AOV38 se nachází v přímém vizuálním a ekologickém kontaktu s Přírodní památkou (PP) Svídovec. Přestože se akcelerační oblast s chráněným územím plošně nepřekrývá, její realizace představuje nepřípustné riziko pro předměty ochrany PP Svídovec v důsledku kumulativních a synergických vlivů, které zasahuji do širšího okolí bez ohledu na formální hranice chráněného území: > **Zásah do hydrogeologie a vodního režimu:** ymezená akcelerační oblast AOV38 a PP Svídovec tvoří z hlediska geomorfologie a hydrologie jeden funkční celek v rámci povodí potoka Lubě (č. h. p. 4-15-02-054). Vzhledem k masivnímu charakteru základových konstrukci VTE (stovky tun betonu a oceli zasahující do hloubky podloží) existuje důvodné riziko narušeni puklinových systémů podzemních vod. Tato změna může vést k destabilizaci vlhkostních poměrů v PP Svídovec, na které je existenčně vázána vzácná Mra (např. Botrychium lunaria). Dokumentace SEA zcela postrádá odborné posouzeni těchto hydrologických vazeb, což činí návrh v této části nepřezkoumatelným. > **Ohroženi vzácné flóry a změna mikroklimatu:** Existence unikátních vápnomilných společenstev PP Svídovec, zejména kriticky citlivé vratičky měsíční (Botrychium lunaria), medovníku meduňkolistého, vemeníku dvoulistého a lilie zlatohlavé, je přímo závislá na stabilním mikroklimatu lokality. Turbulence a míchání vzdušných mas rotory VTE o výšce 185 m v dosahu chráněného území způsobuji zvýšený výpar a změny teploty přízemních vrstev vzduchu. Tyto mikroklimatické anomálie mohou vést k vysušováni stanovišť a degradaci vzácných fytocenóz. Předložená dokumentace SEA zcela postrádá expertní posouzeni vlivu těchto změn na konkrétní předměty ochrany PP, což činí návrh v této části neodborným a neúplným. > **Vliv na chráněnou faunu (netopýři a hmyz):** Umístěni výškových staveb o celkové výšce 185 m do území, které je s PP Svídovec úzce ekologicky propojeno, představuje potenciální riziko zvýšené mortality chráněných druhů letounu (netopýrů) v důsledku barotrauma. Vzhledem k tomu, že PP Svídovec plní funkci klíčového úkrytu (refugia) a okolní plochy v AOV38 slouží jako nezbytný potravní biotop, lze důvodně předpokládat negativní ovlivněni životního cyklu dotčených populaci a vznik bariérového efektu pro ptactvo a hmyz. Dokumentace SEA tato rizika a funkční ekosystémové vazby v krajině zcela opomíjí a nepředkládá relevantní odborné podklady, které by tato rizika mohly spolehlivě vyvrátit. > **Narušení krajinného rázu a integrity území:** Návrh nerespektuje vizuální integritu dominanty PP Svídovec. Vztyčeni průmyslových objektů o výšce 185 m v bezprostředním pohledovém horizontu této přírodní památky drasticky znehodnocuje její estetický a krajinotvorný význam. Vzhledem k extrémnímu výškovému parametru staveb dochází k narušeni krajinného rázu v celém dotčeném území, přičemž	

Poř. č.	Připomínkové místo	Číslo jednací	Článek	AO	Připomínka	Vyhodnocení
					vzdálenost jednotek kilometrů je pro eliminaci tohoto negativního vizuálního ovlivněni zcela nedostatečná. Dokumentace SEA tato rizika a funkční ekosystémové vazby v krajině zcela opomíjí a nepředkládá relevantní odborné podklady, které by tato rizika mohly spolehlivě vyvrátit. Vzhledem k absenci relevantních odborných podkladů k výše uvedeným bodům nelze v této fázi učinit kvalifikovaný závěr o přijatelnosti lokality AOV38. **V.3 Rozpor vymezeni s ochranou dálkového migračního koridoru:** Návrh textové části Opatřeni obecné povahy (OOP) stanovuje jako závaznou podmínku, že záměry OZE budou umisťovány mimo plochy a koridory územního systému ekologické stability a mimo regionální a nadregionální biokoridory. Navržené plošné vymezeni akcelerační oblasti AOV38 Rohozec je však s touto vlastni podmínkou v přímém věcném rozporu, neboť do své plochy zahrnuje a přímo protíná zákonem chráněný dálkový migrační koridor. Předpoklad, že funkčnost koridoru lze zachovat pouhou lokalizací paty stožárů mimo jeho osu, je z odborného hlediska neudržitelný. Vzhledem k celkovým parametrům VTE (výška 185 m) a jejich kumulativnímu akustickému a vizuálnímu vlivu může dojit k faktickému zablokováni migrační prostupnosti a znehodnoceni celého segmentu DMK. Vymezeni akcelerační oblasti v takto definovaném střetu s dálkovým migračním koridorem zakládá vnitřní rozpor v návrhu OOP, pročež nelze bez doplňujících odborných studií učinit kvalifikovaný závěr o přijatelnosti lokality. **V.4 Ohroženi funkčnosti Obory Střela:** Navržená oblast AOV38 se nachází v bezprostřední blízkosti (cca 600 m) trvale oploceného areálu Obory Střela, sloužícího k intenzivnímu chovu mufloni a daňčí zvěře. Vzhledem k tomu, že zvěř v uzavřené oboře nemá možnost přirozeného úniku před hlukem, infrazvukem a stroboskopickým efektem rotorů, představuje provoz VTE o výšce 185 m extrémní biologickou zátěž a riziko chronického stresu chovaných populaci. Umístěni takto rozměrných staveb vedle chovného areálu přímo znehodnocuje dlouhodobý hospodářský záměr a investice do správy tohoto území. Absence vyhodnoceni vlivů na toto specifické hospodaření v krajině a pohodu zvířat (welfare) znemožňuje objektivní posouzeni přijatelnosti záměru. **V.5 Ohroženi ptactva a jeho migračních tras:** Vymezené území AOV38 a přilehlá PP Svídovec Noří funkční celek, který je domovem řady chráněných druhů ptactva, pro které větrné elektrárny představuji přímé ohroženi kolizemi s rotory i nepřímé riziko v podobě ztráty biotopu. V tomto území je potvrzen výskyt a hnízdění druhů s velkým akčním rádiem, jako je včelojed lesní, luňák červený nebo čáp černý, pro které představuji rotory o výšce 185 m v otevřené krajině fatální riziko při lovu. Okolní smíšené a listnaté lesy jsou zároveň klíčovým hnízdním biotopem silně ohroženého krutihlava obecného (Jynx torquilla) a lejska bělokrkého (Ficedula albicollis). Pro tyto lesní druhy představuje provoz VTE v bezprostřední blízkosti porostů trvalý rušivý faktor v podobě hluku a vizuálního smogu, který může vést k opuštěni hnízdišť". Celá oblast navíc slouží jako lokální tahová cesta ptactva a vznik „stěny" z větrných elektráren nutí ptáky tyto trasy měnit, což zvyšuje jejich energetický výdej a stres.	

Poř. č.	Připomínkové místo	Číslo jednací	Článek	AO	Připomínka	Vyhodnocení
					V předložené dokumentaci SEA zcela chybí relevantní terénní ornitologický průzkum, který by vyhodnotil sezónní výskyt a hustotu přeletů těchto druhů přes vymezené území. Bez těchto odborných podkladů nelze učinit kvalifikovaný závěr o přijatelnosti záměru. **V.6 Ohroženi povrchových vod a hydrologického režimu území:** Vymezené území AOV38 představuje významnou plochu pro zadržováni vody v krajině, která může přímo ovlivňovat hydrologickou stabilitu povodí řek Lubě a Lomničky. Výstavba větrných elektráren a doprovodné technické infrastruktury (příjezdové komunikace pro těžkou techniku, rozsáhlé manipulační a montážní plochy) může vést k plošnému záboru a silnému zhutněni půdy. Tento zásah může snižovat přirozenou schopnost území vsakovat srážkovou vodu a zvyšovat koeficient povrchového odtoku. Zrychlený odtok z takto rozsáhlých zpevněných ploch představuje riziko pro koryta obou zmíněných toků, kde může docházet k nárazovému přetíženi jejich kapacity, zvýšené erozi a následnému zhoršeni kvality vody v níže položených obcích. Zásadní riziko představuje již samotná fáze výstavby, kdy při rozsáhlých zemních pracích a zakládáni patek v citlivém vápencovém podloží může dojit k narušení či znečištěni kolektorů podzemních vod. Přítomnost těžké stavební mechanizace a manipulace s provozními hmotami a betonovými směsmi v blízkosti PP Svídovec představuje riziko úniku látek, které se v tomto typu propustného podloží mohou šířit velmi rychle. Dokumentace nedostatečně vyhodnocuje rizika spojená s přítomnosti technologických náplni (oleje, chladicí kapaliny) a zcela opomíjí krizové scénáře pro případ technické havárie či požáru, které by v této lokalitě mohly vést k ohroženi zdrojů podzemních vod. Vzhledem k absenci odborného hydrologického posouzeni vlivu výstavby i provozu na odtokové poměry a čistotu vod v dotčeném území nelze učinit kvalifikovaný závěr o přijatelnosti záměru. **V.7 Rozpor s prioritami umisťováni OZE (Směrnice RED III a zákon č. 183/2006 Sb. I 283/2021 Sb.)** Navržené vymezeni oblasti AOV38 je v přímém rozporu s evropskou směrnici RED III (2023/2413) a její probíhající transpozici do českého právního řádu (zejména v souvislosti se zákonem č. 458/2000 Sb., energetický zákon, a stavebním zákonem). Tato legislativa jasně definuje, že pro rozvoj obnovitelných zdrojů mají být prioritně využívány tzv. „akcelerační zóny", které jsou umisťovány na ekologicky zasažené plochy (brownfieldy, plochy u dálnic, průmyslové areály, degradované plochy). Lokalita AOV38 však sestává z dosud neporušených travnatých ploch, zemědělské půdy a především rozsáhlých lesních porostu. Umístěni větrných elektráren do těchto biologicky cenných lokalit je v zásadním rozporu s principem prioritního využívání antropogenně ovlivněných ploch. V dokumentaci není uvedena informace o konkrétním rozsahu (v hektarech) nezbytného trvalého i dočasného odlesněni Instalace moderních větrných elektráren vyžaduje vybudování extrémně širokých a zpevněných příjezdových koridorů pro nadrozměrnou techniku, stejně jako rozsáhlých manipulačních ploch. Plošné káceni lesu v této lokalitě může mít devastující dopady na stabilitu krajiny, které dokumentace dostatečně nereflektuje. Konkrétně může dojit k: > **Destrukci lesního mikroklimatu:** Vznik technických koridorů v souvislých lesních celcích narušuje přirozené migrační trasy a životní prostor lesní zvěře. > **Fragmentaci biotopů:** Vznik technických koridorů v souvislých lesních celcích narušuje přirozené migrační trasy a životní prostor lesní zvěře. > **Trvalé ztrátě biodiverzity:** Odstraněni vzrostlých porostů představuje ztrátu, kterou nelze plnohodnotně kompenzovat náhradní výsadbou v jiné lokalitě z důvodu odlišných stanovištních podmínek	

Poř. č.	Připomínkové místo	Číslo jednací	Článek	AO	Připomínka	Vyhodnocení
					Vzhledem k tomu, že dokumentace nekvantifikuje rozsah káceni ani nevyhodnocuje jeho sekundární vlivy na stabilitu lesních ekosystémů, nelze považovat záměr za dostatečně posouzený přípustný. **VI. Narušeni krajiny a životního prostředí** Navržené řešeni povede k: > zásadní změně krajinného rázu > narušeni horizontů a dálkových pohledů > vzniku bariér v krajině > narušeni ekologické konektivity > znehodnoceni zemědělské půdy > zničeni migračních tras živočichů Výška staveb 180 metrů vysokých staveb znamená nadregionální dopad. **VII. Dopady na obyvatele** Návrh nedostatečně řeší negativní vliv na: > hluk a nízkofrekvenční hluk > stroboskopický efekt světelné zatíženi > kvalitu bydlení > hodnotu nemovitosti Tyto **vlivy nejsou řádně vyhodnoceny.** **VIII. Kumulativní a systémové dopady** Není řešeno: > souběžné působeni více projektů > celkové zatíženi území > únosnost krajiny Hrozí **nevratná degradace území**. **IX. Absence variantního řešení** Není doloženo, že byly posuzovány jiné lokality a méně konfliktní varianty, jedná se o porušení základního principu plánováni. Nebyla rovněž posouzena tzv. nulová varianta (varianta 0), tedy stav území před realizaci záměru, což znemožňuje objektivní hodnoceni dopadů. **X. Vyloučeni EIA a nedostatečné posouzeni vlivů**	

Poř. č.	Připomínkové místo	Číslo jednací	Článek	AO	Připomínka	Vyhodnocení
					Navržené vymezeni akceleračních oblasti má zásadní dopad i z hlediska následného povolováni záměrů, neboť v těchto oblastech dochází k omezeni, resp. vyloučeni standardního posuzováni vlivů na životní prostředí (EIA). O to vyšší nároky musí být kladeny na kvalitu, úplnost a konkrétnost podkladů a vyhodnocení vlivů na životní prostředí již na úrovni tohoto návrhu, neboť územní opatřeni dle ZOZE nemůže plnohodnotně nahradit individuální posouzeni konkrétních záměru. Předložený návrh však tyto požadavky nenaplňuje, zejména postrádá dostatečné vyhodnoceni konkrétních lokálních dopadů, kumulativních vlivů vice záměrů v území a jejich dopadů na krajinný ráz, obytné prostředí a veřejné zdraví. **XI. Hlavní požadavek** Požaduji: 1) **Vyřazeni výše uvedené akcelerační oblasti z návrhu** nebo 2) Zároveň (pro případ, že nebude tomuto požadavku vyhověno) **požaduji, aby návrh změny č. 2 ÚRP ČR nebyl v této části schválen a byl vrácen k zásadnímu přepracování**, a to zejména po doplnění: ○ **Odborného hydrogeologického a hydrologického posouzení**, které vyhodnotí vliv základových konstrukci a zemních prací na vápencové podloží, režim podzemních vod a odtokové poměry v povodí toků Lubě a Lomnička. ○ **Kvantifikace rozsahu odlesněni (v ha) a posouzeni vlivu káceni na mikroklima a stabilitu ekosystému**; zároveň požaduji zdůvodněni přípustnosti zásahu do lesních celků, který je v přímém rozporu s prioritami umisťování OZE dle směrnice RED III (upřednostňováni antropogenně ovlivněných ploch před volnou krajinou a lesy). ○ Závazného stanoviska Úřadu pro civilní letectví a ŘLP, které prověří přímou kolizi s letištěm Brťov-Jeneč a bezpečnostními zónami letového provozu. ○ **Biologického posouzeni vlivu na Oboru Střela**, zejména s ohledem na wetfare chované zvěře, akustický tlak a stroboskopický efekt v uzavřeném areálu. ○ **Terénního biologického a ornitologického průzkumu** (minimálně ve dvou vegetačních obdobích), se zaměřením na předměty ochrany PP Svídovec a hnízdiště kriticky ohrožených druhu. ○ **Specifického hodnoceni vlivu na populace netopýrů**, zejména s ohledem na riziko mortality v důsledku barotraumatu a narušeni potravních biotopů. ○ **Posouzeni kumulativních vlivů v širším území**, které vyhodnotí souběžné působeni více projektů a celkovou únosnost krajiny z hlediska ekologické stability. ○ **Expertízy o zachováni funkčnosti dálkového migračního koridoru velké zvěře**, která prokáže, že nedojde k bariérovému efektu a vytlačeni zvěře z území v důsledku provozního hluku a vizuálního smogu VTE. ○ **Posouzení vlivu na krajinný ráz prostřednictvím fotovizualizací** z klíčových dominant (Květnice, Klucanina, rozhledna Babylon) a hodnoceni zásahu do dálkových pohledů. ○ **Právní a ekonomické analýzy dopadů na hodnotu nemovitostí a výkon vlastnických práv dotčených osob**, včetně jasného určeni odpovědnosti za vzniklou škodu při znehodnocení majetku. ○ **Zpracováni odborné hlukové studie a posouzeni vlivu na veřejné zdraví pro konkrétní vzdálenost 500-600 m** od obytné zástavby obce Rohozec. Tato studie má prokázat dodrženi	

Poř. č.	Připomínkové místo	Číslo jednací	Článek	AO	Připomínka	Vyhodnocení
					hygienických limitů pro hluk a nízkofrekvenční infrazvuk u takto extrémně krátké Odstupové vzdálenosti. ○ **Posouzení stroboskopického efektu (míhání stínů)** pro nejbližší obytné objekty od vymezené AO. Vzhledem k extrémně nízké odstupové vzdálenosti (cca 500-600 m) a výšce staveb 185 m požaduji konkrétní výpočet předpokládaného počtu hodin expozice za rok a maximální délky trvání v minutách za den pro jednotlivé dotčené nemovitosti. Dokumentace by měla prokázat, jakým způsobem bude zajištěno nepřekročeni limitů stanovených v textové části Opatřeni obecné povahy. ○ **Odůvodnění stanoveni minimální odstupové vzdálenosti**, včetně vysvětleni, proč nebyl v rámci principu předběžné opatrnosti zvolen bezpečnější odstup od zastavěného území obce, který by eliminoval riziko ohroženi fyzického a psychického zdraví obyvatel. ○ **Doloženi srovnávací analýzy energetické výtěžnosti a větrného potenciálu**, která na základě dat VÚK a atlasu NEWA objektivně prokáže efektivitu záměru v AOV38 ve srovnáni s jinými lokalitami v ČR: požaduji zdůvodněni výběru této oblasti na úkor větrnějších či méně environmentálně konfliktních území s obdobnou větrností. ○ **Provedení testu přiměřenosti zásahu**, který vyhodnotí, zda předpokládaný (nízký) energetický přínos v této lokalitě skutečně vyvažuje nevratné ekologické škody v podobě káceni lesů, záboru půdy a narušeni krajinného rázu. ○ **Doložení analýzy alternativ**, která prokáže reálné vyhledáváni a upřednostněni ploch v Národní databázi brownfieldů před dosud neporušeným přírodním prostředím. Do doby doplněni těchto podkladů nelze území považovat za způsobilé pro vymezeni akcelerační oblasti. Podané připomínky jsou blanketní, podatel si vymezuje právo připomínky doplnit ve lhůtě 15 dnu ode dne veřejného projednáni. **<u>XII. Závěr</u>** **Návrh v předložené podobě není dostatečně odůvodněný, není podložen odbornými daty, je v rozporu s právními předpisy ČR i EU a může mít závažné dopady na krajinu, životní prostředí i obyvatele, proto požaduji především vyřazeni Územního opatřeni k AOV38 z návrhu Změny č. 2 Územního rozvojového plánu ČR.** **Pro případ, že tomuto požadavku nebude vyhověno, požaduji zásadní přepracováni Návrhu Změny č. 2 ÚRP ČR tak, aby byl v souladu s právními předpisy a byly řádně vyhodnoceny jeho dopady.** **Žádám, aby tato připomínka byla řádně vypořádána v souladu se zákonem a aby bylo uvedeno konkrétní odůvodněni přijatého řešení.**	
10570.	Pánek Jan	MMR-48286-2026-81	99cu	AOV38	věc PŘIPOMÍNKA K NÁVRHU ZMĚNY Č. 2 ÚZEMNÍHO ROZVOJOVÉHO PLÁNU ČR (§ 97 zák. č. 283/2021 Sb., stavební zákon) PŘIPOMÍNKY K VYHODNOCENÍ VLIVŮ NÁVRHU ZMĚNY Č. 2 ÚZEMNÍHO ROZVOJOVÉHO PLÁNU NA UDRŽITELNÝ ROZVOJ ÚZEMÍ PŘIPOMÍNKY K NÁVRHŮM JEDNOTLIVÝCH ÚZEMNÍCH OPATŘENÍ K AKCELERAČNÍM OBLASTEM VYMEZENÝM V NÁVRHU ZMĚNY Č. 2 ÚZEMNÍHO ROZVOJOVÉHO PLÁNU **<u>I. Úvod</u>** V souladu s možnosti uplatnit připomínky k návrhu Zrněny č. 2 Územního rozvojového plánu ČR (ÚRP ČR) podávám připomínku k vymezeni akcelerační oblasti pro rozvoj výroby energie z větrné energie.	**Akceptováno.** Akcelerační oblast AOV38 – Rohozec byla vypuštěna.

Poř. č.	Připomínkové místo	Číslo jednací	Článek	AO	Připomínka	Vyhodnocení
					Územní opatřeni k **AOV38**. **Vymezeni území dotčeného připomínkami v Jihomoravském kraji:** - k.ú. 613011 Jeneč v obci Brťov-Jeneč (správní obvod obce s rozšířenou působnosti, dále jen „ORP", Blansko) - k.ú. 616010 Bukovice u Rohozce v obci Bukovice - k.ú. 739511 Rašov v obci Rašov - k.ú. 740454 Rohozec u Tišnova v obci Rohozec - k.ú. 762377 Šerkovice v obci Šerkovice - k.ú. 774634 Unín v obci Unín - k.ú. 792918 Zhoř u Rohozce v obci Zhoř (správní obvod ORP Tišnov) a současně na širší území, které může být navrženým řešením přímo či nepřímo ovlivněno. Připomínku podávám: ☒ jako osoba žijící v dotčeném území ☒ jako vlastník nemovitosti v dotčeném území ☒ jako osoba, která může být dotčena dopady návrhu (např. z hlediska krajiny, životního prostředí či kvality života) ☒ hospodařím na půdě jiné *(prosím doplňte)* Jedná se o území s významnými krajinnými, přírodními a obytnými hodnotami, které nejsou návrhem dostatečně respektovány. S návrhem týkajícím se Územního opatřeni k AOV38. **nesouhlasím** a požaduji jeho **vyřazení nebo zásadní přepracování**, neboť vykazuje závažné nedostatky z hlediska zákonnosti, ochrany životního prostředí I dopadů na obyvatele v dané oblasti. **II. Zákonnost a nesoulad s právními předpisy ČR** **1) Rozpor se zákonem č. 500/2004 Sb., správní řád**	

Poř. č.	Připomínkové místo	Číslo jednací	Článek	AO	Připomínka	Vyhodnocení
					> § 3 - nebyl zjištěn stav bez důvodných pochybnosti > § 68 - nedostatečné odůvodněni Návrh **je nepřezkoumatelný**, protože neobsahuje konkrétní podklady pro dané území. **2) Rozpor se zákonem č. 100/2001 Sb. (EIA/SEA),** chybí posouzeni: > kumulativních vlivů > variantního řešeni > konkrétních dopadů na území Dokumentace SEA **je neúplná a věcně nedostatečná.** **3) Rozpor se zákonem č. 114/1992 Sb. (ochrana přírody a krajiny)** > ohroženi krajinného rázu (§ 12) > narušeni ekologické stability > zásah do biotopů a migračních tras **4) Rozpor se stavebním zákonem** > § 18 a § 19 - ochrana hodnot území > požadavek na udržitelný rozvoj Návrh představuje industrializaci volné krajiny **bez dostatečného odůvodnění**. **III. Nesoulad s právem Evropské unie** **1) Směrnice o ptácích (2009/147/ES) a o stanovištích (92/43/EHS)** > nelze vyloučit negativní vliv na chráněné druhy > chybí dostatečné biologické podklady **Rozpor** s požadavkem vyloučeni významného vlivu. **2) Směrnice EIA (2011/92/EU)**	

Poř. č.	Připomínkové místo	Číslo jednací	Článek	AO	Připomínka	Vyhodnocení
					> nedostatečné zapojeni veřejnosti > nedostatečné vyhodnoceni vlivů **3) Směrnice RED III (2023/2413)** nebyla doložena priorita využití: > zastavěných ploch > brownfieldů > technicky narušených území Vymezeni ve volné krajině je v **rozporu s principem minimalizace dopadů.** **4) Princip předběžné opatrnosti (Čl. 191 SFEU)** Politika Unie v oblasti životního prostředí přispívá k sledování následujících cílů: > zachování, ochrana a zlepšováni kvality životního prostředí, > ochrana lidského zdraví, > uvážlivé a racionální využíváni přírodních zdrojů, **5) Evropská úmluva o krajině (European Landscape Convention), ETS No. 176** > nedostatečná ochrana krajiny jako základní složky životního prostředí > ignorováni charakteru území > nedostatečné zapojeni veřejnosti do rozhodováni o zásazích do krajiny **6) Aarhuská úmluva (Convention on Access to Information, Public Participation in Decision-making and Access to Justice in Environmental Matters), 1998** > omezeni práva veřejnosti na informace > omezeni účasti veřejnosti na rozhodovacích procesech (pouze formální zapojeni) > omezeni práva veřejnosti na přistup k právní ochraně v záležitostech životního prostředí **<u>IV. Procesní a metodické nedostatky návrhu SEA a podkladů</u>** > absence terénních biologických průzkumů	

Poř. č.	Připomínkové místo	Číslo jednací	Článek	AO	Připomínka	Vyhodnocení
					> práce pouze s mapovými podklady (nedostatečné) > chybí reálná data o výskytu druhů > variantní řešeni > posouzeni vlivu na zdraví Bez těchto podkladu **nelze učinit kvalifikovaný závěr**. **<u>V. Odborné nedostatky vymezení AOV38</u>** **V.1 Kolize s bezpečnosti leteckého provozu a plochou pro SLZ** Navržená oblast AOV38 vykazuje přímý geografický a výškový střet s aktivně využívanou plochou pro sportovní létající zařízeni (SLZ) Brťov-Jeneč. AO zasahuje do koridoru prováděni jižního letištního okruhu. Umístěni výškových staveb v tomto prostoru představuje nepřijatelné bezpečnostní riziko pro letový provoz a je v přímém rozporu se stávajícím využitím vzdušného prostoru v dané lokalitě > Absence nezbytných odborných stanovisek (k vymezeni AO zcela chybí nebo nebylo veřejnosti předloženo vyjádření klíčových institucí hájících bezpečnost vzdušného prostoru - Úřadu pro civilní letectví, Řízeni letového provozu a Provozovatele plochy pro SLZ Brťov – Jeneč). Absence těchto podkladu činí návrh v části AOV38 nepřezkoumatelným a v rozporu se zásadou zjištěni stavu věci bez důvodných pochybnosti. **V.2 Ohroženi Přírodní památky (PP) Svídovec a biodiverzity území** Navržená oblast AOV38 se nachází v přímém vizuálním a ekologickém kontaktu s Přírodní památkou (PP) Svídovec. Přestože se akcelerační oblast s chráněným územím plošně nepřekrývá, její realizace představuje nepřípustné riziko pro předměty ochrany PP Svídovec v důsledku kumulativních a synergických vlivů, které zasahuji do širšího okolí bez ohledu na formální hranice chráněného území: > **Zásah do hydrogeologie a vodního režimu:** ymezená akcelerační oblast AOV38 a PP Svídovec tvoří z hlediska geomorfologie a hydrologie jeden funkční celek v rámci povodí potoka Lubě (č. h. p. 4-15-02-054). Vzhledem k masivnímu charakteru základových konstrukci VTE (stovky tun betonu a oceli zasahující do hloubky podloží) existuje důvodné riziko narušeni puklinových systémů podzemních vod. Tato změna může vést k destabilizaci vlhkostních poměrů v PP Svídovec, na které je existenčně vázána vzácná Mra (např. Botrychium lunaria). Dokumentace SEA zcela postrádá odborné posouzeni těchto hydrologických vazeb, což činí návrh v této části nepřezkoumatelným. > **Ohroženi vzácné flóry a změna mikroklimatu:** Existence unikátních vápnomilných společenstev PP Svídovec, zejména kriticky citlivé vratičky měsíční (Botrychium lunaria), medovníku meduňkolistého, vemeníku dvoulistého a lilie zlatohlavé, je přímo závislá na stabilním mikroklimatu lokality. Turbulence a míchání vzdušných mas rotory VTE o výšce 185 m v dosahu chráněného území způsobuji zvýšený výpar a změny teploty přízemních vrstev vzduchu. Tyto mikroklimatické anomálie mohou vést k vysušováni stanovišť a degradaci vzácných fytocenóz.	

Poř. č.	Připomínkové místo	Číslo jednací	Článek	AO	Připomínka	Vyhodnocení
					Předložená dokumentace SEA zcela postrádá expertní posouzeni vlivu těchto změn na konkrétní předměty ochrany PP, což činí návrh v této části neodborným a neúplným. > **Vliv na chráněnou faunu (netopýři a hmyz):** Umístěni výškových staveb o celkové výšce 185 m do území, které je s PP Svídovec úzce ekologicky propojeno, představuje potenciální riziko zvýšené mortality chráněných druhů letounu (netopýrů) v důsledku barotrauma. Vzhledem k tomu, že PP Svídovec plní funkci klíčového úkrytu (refugia) a okolní plochy v AOV38 slouží jako nezbytný potravní biotop, lze důvodně předpokládat negativní ovlivněni životního cyklu dotčených populaci a vznik bariérového efektu pro ptactvo a hmyz. Dokumentace SEA tato rizika a funkční ekosystémové vazby v krajině zcela opomíjí a nepředkládá relevantní odborné podklady, které by tato rizika mohly spolehlivě vyvrátit. > **Narušení krajinného rázu a integrity území:** Návrh nerespektuje vizuální integritu dominanty PP Svídovec. Vztyčeni průmyslových objektů o výšce 185 m v bezprostředním pohledovém horizontu této přírodní památky drasticky znehodnocuje její estetický a krajinotvorný význam. Vzhledem k extrémnímu výškovému parametru staveb dochází k narušeni krajinného rázu v celém dotčeném území, přičemž vzdálenost jednotek kilometrů je pro eliminaci tohoto negativního vizuálního ovlivněni zcela nedostatečná. Dokumentace SEA tato rizika a funkční ekosystémové vazby v krajině zcela opomíjí a nepředkládá relevantní odborné podklady, které by tato rizika mohly spolehlivě vyvrátit. Vzhledem k absenci relevantních odborných podkladů k výše uvedeným bodům nelze v této fázi učinit kvalifikovaný závěr o přijatelnosti lokality AOV38. **V.3 Rozpor vymezeni s ochranou dálkového migračního koridoru:** Návrh textové části Opatřeni obecné povahy (OOP) stanovuje jako závaznou podmínku, že záměry OZE budou umisťovány mimo plochy a koridory územního systému ekologické stability a mimo regionální a nadregionální biokoridory. Navržené plošné vymezeni akcelerační oblasti AOV38 Rohozec je však s touto vlastni podmínkou v přímém věcném rozporu, neboť" do své plochy zahrnuje a přímo protíná zákonem chráněný dálkový migrační koridor. Předpoklad, že funkčnost koridoru lze zachovat pouhou lokalizací paty stožárů mimo jeho osu, je z odborného hlediska neudržitelný. Vzhledem k celkovým parametrům VTE (výška 185 m) a jejich kumulativnímu akustickému a vizuálnímu vlivu může dojit k faktickému zablokováni migrační prostupnosti a znehodnoceni celého segmentu DMK. Vymezeni akcelerační oblasti v takto definovaném střetu s dálkovým migračním koridorem zakládá vnitřní rozpor v návrhu OOP, pročež nelze bez doplňujících odborných studií učinit kvalifikovaný závěr o přijatelnosti lokality. **V.4 Ohroženi funkčnosti Obory Střela:** Navržená oblast AOV38 se nachází v bezprostřední blízkosti (cca 600 m) trvale oploceného areálu Obory Střela, sloužícího k intenzivnímu chovu mufloni a daňčí zvěře. Vzhledem k tomu, že zvěř v uzavřené oboře nemá možnost přirozeného úniku před hlukem, infrazvukem a stroboskopickým efektem rotorů, představuje provoz VTE o výšce 185 m extrémní biologickou zátěž a riziko chronického stresu chovaných populaci. Umístěni takto rozměrných staveb vedle chovného areálu přímo znehodnocuje dlouhodobý hospodářský záměr a investice do správy tohoto území.	

Poř. č.	Připomínkové místo	Číslo jednací	Článek	AO	Připomínka	Vyhodnocení
					Absence vyhodnoceni vlivů na toto specifické hospodaření v krajině a pohodu zvířat (welfare) znemožňuje objektivní posouzeni přijatelnosti záměru. **V.5 Ohroženi ptactva a jeho migračních tras:** Vymezené území AOV38 a přilehlá PP Svídovec Noří funkční celek, který je domovem řady chráněných druhů ptactva, pro které větrné elektrárny představuji přímé ohroženi kolizemi s rotory i nepřímé riziko v podobě ztráty biotopu. V tomto území je potvrzen výskyt a hnízdění druhů s velkým akčním rádiem, jako je včelojed lesní, luňák červený nebo čáp černý, pro které představuji rotory o výšce 185 m v otevřené krajině fatální riziko při lovu. Okolní smíšené a listnaté lesy jsou zároveň klíčovým hnízdním biotopem silně ohroženého krutihlava obecného (Jynx torquilla) a lejska bělokrkého (Ficedula albicollis). Pro tyto lesní druhy představuje provoz VTE v bezprostřední blízkosti porostů trvalý rušivý faktor v podobě hluku a vizuálního smogu, který může vést k opuštěni hnízdišť". Celá oblast navíc slouží jako lokální tahová cesta ptactva a vznik „stěny" z větrných elektráren nutí ptáky tyto trasy měnit, což zvyšuje jejich energetický výdej a stres. V předložené dokumentaci SEA zcela chybí relevantní terénní ornitologický průzkum, který by vyhodnotil sezónní výskyt a hustotu přeletů těchto druhů přes vymezené území. Bez těchto odborných podkladů nelze učinit kvalifikovaný závěr o přijatelnosti záměru. **V.6 Ohroženi povrchových vod a hydrologického režimu území:** Vymezené území AOV38 představuje významnou plochu pro zadržováni vody v krajině, která může přímo ovlivňovat hydrologickou stabilitu povodí řek Lubě a Lomničky. Výstavba větrných elektráren a doprovodné technické infrastruktury (příjezdové komunikace pro těžkou techniku, rozsáhlé manipulační a montážní plochy) může vést k plošnému záboru a silnému zhutněni půdy. Tento zásah může snižovat přirozenou schopnost území vsakovat srážkovou vodu a zvyšovat koeficient povrchového odtoku. Zrychlený odtok z takto rozsáhlých zpevněných ploch představuje riziko pro koryta obou zmíněných toků, kde může docházet k nárazovému přetíženi jejich kapacity, zvýšené erozi a následnému zhoršeni kvality vody v níže položených obcích. Zásadní riziko představuje již samotná fáze výstavby, kdy při rozsáhlých zemních pracích a zakládáni patek v citlivém vápencovém podloží může dojit k narušení či znečištěni kolektorů podzemních vod. Přítomnost těžké stavební mechanizace a manipulace s provozními hmotami a betonovými směsmi v blízkosti PP Svídovec představuje riziko úniku látek, které se v tomto typu propustného podloží mohou šířit velmi rychle. Dokumentace nedostatečně vyhodnocuje rizika spojená s přítomnosti technologických náplni (oleje, chladicí kapaliny) a zcela opomíjí krizové scénáře pro případ technické havárie či požáru, které by v této lokalitě mohly vést k ohroženi zdrojů podzemních vod. Vzhledem k absenci odborného hydrologického posouzeni vlivu výstavby i provozu na odtokové poměry a čistotu vod v dotčeném území nelze učinit kvalifikovaný závěr o přijatelnosti záměru. **V.7 Rozpor s prioritami umisťováni OZE (Směrnice RED III a zákon č. 183/2006 Sb. I 283/2021 Sb.)** Navržené vymezeni oblasti AOV38 je v přímém rozporu s evropskou směrnici RED III (2023/2413) a její probíhající transpozici do českého právního řádu (zejména v souvislosti se zákonem č. 458/2000 Sb., energetický zákon, a stavebním zákonem). Tato legislativa jasně definuje, že pro rozvoj obnovitelných zdrojů mají být prioritně využívány tzv. „akcelerační zóny", které jsou umisťovány na ekologicky zasažené plochy (brownfieldy, plochy u dálnic, průmyslové areály, degradované plochy). Lokalita AOV38 však sestává z dosud neporušených travnatých ploch, zemědělské půdy a především rozsáhlých lesních porostu. Umístěni větrných elektráren do těchto biologicky cenných lokalit je v zásadním rozporu s principem prioritního využívání antropogenně ovlivněných ploch.	

Poř. č.	Připomínkové místo	Číslo jednací	Článek	AO	Připomínka	Vyhodnocení
					V dokumentaci není uvedena informace o konkrétním rozsahu (v hektarech) nezbytného trvalého i dočasného odlesněni Instalace moderních větrných elektráren vyžaduje vybudování extrémně širokých a zpevněných příjezdových koridorů pro nadrozměrnou techniku, stejně jako rozsáhlých manipulačních ploch. Plošné káceni lesu v této lokalitě může mít devastující dopady na stabilitu krajiny, které dokumentace dostatečně nereflektuje. Konkrétně může dojit k: > **Destrukci lesního mikroklimatu:** Vznik technických koridorů v souvislých lesních celcích narušuje přirozené migrační trasy a životní prostor lesní zvěře. > **Fragmentaci biotopů:** Vznik technických koridorů v souvislých lesních celcích narušuje přirozené migrační trasy a životní prostor lesní zvěře. > **Trvalé ztrátě biodiverzity:** Odstraněni vzrostlých porostů představuje ztrátu, kterou nelze plnohodnotně kompenzovat náhradní výsadbou v jiné lokalitě z důvodu odlišných stanovištních podmínek Vzhledem k tomu, že dokumentace nekvantifikuje rozsah káceni ani nevyhodnocuje jeho sekundární vlivy na stabilitu lesních ekosystémů, nelze považovat záměr za dostatečně posouzený přípustný. **VI. Narušeni krajiny a životního prostředí** Navržené řešeni povede k: > zásadní změně krajinného rázu > narušeni horizontů a dálkových pohledů > vzniku bariér v krajině > narušeni ekologické konektivity > znehodnoceni zemědělské půdy > zničeni migračních tras živočichů Výška staveb 180 metrů vysokých staveb znamená nadregionální dopad. **VII. Dopady na obyvatele** Návrh nedostatečně řeší negativní vliv na: > hluk a nízkofrekvenční hluk > stroboskopický efekt světelné zatíženi > kvalitu bydlení > hodnotu nemovitosti Tyto **vlivy nejsou řádně vyhodnoceny.** **VIII. Kumulativní a systémové dopady** Není řešeno: > souběžné působeni více projektů	

Poř. č.	Připomínkové místo	Číslo jednací	Článek	AO	Připomínka	Vyhodnocení
					> celkové zatíženi území > únosnost krajiny Hrozí **nevratná degradace území**. **<u>IX. Absence variantního řešení</u>** Není doloženo, že byly posuzovány jiné lokality a méně konfliktní varianty, jedná se o porušení základního principu plánováni. Nebyla rovněž posouzena tzv. nulová varianta (varianta 0), tedy stav území před realizaci záměru, což znemožňuje objektivní hodnoceni dopadů. **<u>X. Vyloučeni EIA a nedostatečné posouzeni vlivů</u>** Navržené vymezeni akceleračních oblasti má zásadní dopad i z hlediska následného povolováni záměrů, neboť v těchto oblastech dochází k omezeni, resp. vyloučeni standardního posuzováni vlivů na životní prostředí (EIA). O to vyšší nároky musí být kladeny na kvalitu, úplnost a konkrétnost podkladů a vyhodnocení vlivů na životní prostředí již na úrovni tohoto návrhu, neboť územní opatřeni dle ZOZE nemůže plnohodnotně nahradit individuální posouzeni konkrétních záměru. Předložený návrh však tyto požadavky nenaplňuje, zejména postrádá dostatečné vyhodnoceni konkrétních lokálních dopadů, kumulativních vlivů vice záměrů v území a jejich dopadů na krajinný ráz, obytné prostředí a veřejné zdraví. **<u>XI. Hlavní požadavek</u>** Požaduji: 1) **Vyřazeni výše uvedené akcelerační oblasti z návrhu** nebo 2) Zároveň (pro případ, že nebude tomuto požadavku vyhověno) **požaduji, aby návrh změny č. 2 ÚRP ČR nebyl v této části schválen a byl vrácen k zásadnímu přepracování**, a to zejména po doplnění: ○ **Odborného hydrogeologického a hydrologického posouzení**, které vyhodnotí vliv základových konstrukci a zemních prací na vápencové podloží, režim podzemních vod a odtokové poměry v povodí toků Lubě a Lomnička. ○ **Kvantifikace rozsahu odlesněni (v ha) a posouzeni vlivu káceni na mikroklima a stabilitu ekosystému**; zároveň požaduji zdůvodněni přípustnosti zásahu do lesních celků, který je v přímém rozporu s prioritami umisťování OZE dle směrnice RED III (upřednostňováni antropogenně ovlivněných ploch před volnou krajinou a lesy). ○ Závazného stanoviska Úřadu pro civilní letectví a ŘLP, které prověří přímou kolizi s letištěm Brťov-Jeneč a bezpečnostními zónami letového provozu. ○ **Biologického posouzeni vlivu na Oboru Střela**, zejména s ohledem na wetfare chované zvěře, akustický tlak a stroboskopický efekt v uzavřeném areálu. ○ **Terénního biologického a ornitologického průzkumu** (minimálně ve dvou vegetačních obdobích), se zaměřením na předměty ochrany PP Svídovec a hnízdiště kriticky ohrožených druhu.	

Poř. č.	Připomínkové místo	Číslo jednací	Článek	AO	Připomínka	Vyhodnocení
					○ **Specifického hodnoceni vlivu na populace netopýrů**, zejména s ohledem na riziko mortality v důsledku barotraumatu a narušeni potravních biotopů. ○ **Posouzeni kumulativních vlivů v širším území**, které vyhodnotí souběžné působeni více projektů a celkovou únosnost krajiny z hlediska ekologické stability. ○ **Expertízy o zachováni funkčnosti dálkového migračního koridoru velké zvěře**, která prokáže, že nedojde k bariérovému efektu a vytlačeni zvěře z území v důsledku provozního hluku a vizuálního smogu VTE. ○ **Posouzení vlivu na krajinný ráz prostřednictvím fotovizualizací** z klíčových dominant (Květnice, Klucanina, rozhledna Babylon) a hodnoceni zásahu do dálkových pohledů. ○ **Právní a ekonomické analýzy dopadů na hodnotu nemovitostí a výkon vlastnických práv dotčených osob**, včetně jasného určeni odpovědnosti za vzniklou škodu při znehodnocení majetku. ○ **Zpracováni odborné hlukové studie a posouzeni vlivu na veřejné zdraví pro konkrétní vzdálenost 500-600 m** od obytné zástavby obce Rohozec. Tato studie má prokázat dodrženi hygienických limitů pro hluk a nízkofrekvenční infrazvuk u takto extrémně krátké Odstupové vzdálenosti. ○ **Posouzení stroboskopického efektu (míhání stínů)** pro nejbližší obytné objekty od vymezené AO. Vzhledem k extrémně nízké odstupové vzdálenosti (cca 500-600 m) a výšce staveb 185 m požaduji konkrétní výpočet předpokládaného počtu hodin expozice za rok a maximální délky trvání v minutách za den pro jednotlivé dotčené nemovitosti. Dokumentace by měla prokázat, jakým způsobem bude zajištěno nepřekročeni limitů stanovených v textové části Opatřeni obecné povahy. ○ **Odůvodnění stanoveni minimální odstupové vzdálenosti**, včetně vysvětleni, proč nebyl v rámci principu předběžné opatrnosti zvolen bezpečnější odstup od zastavěného území obce, který by eliminoval riziko ohroženi fyzického a psychického zdraví obyvatel. ○ **Doloženi srovnávací analýzy energetické výtěžnosti a větrného potenciálu**, která na základě dat VÚK a atlasu NEWA objektivně prokáže efektivitu záměru v AOV38 ve srovnáni s jinými lokalitami v ČR: požaduji zdůvodněni výběru této oblasti na úkor větrnějších či méně environmentálně konfliktních území s obdobnou větrností. ○ **Provedení testu přiměřenosti zásahu**, který vyhodnotí, zda předpokládaný (nízký) energetický přínos v této lokalitě skutečně vyvažuje nevratné ekologické škody v podobě káceni lesů, záboru půdy a narušeni krajinného rázu. ○ **Doložení analýzy alternativ**, která prokáže reálné vyhledáváni a upřednostněni ploch v Národní databázi brownfieldů před dosud neporušeným přírodním prostředím. Do doby doplněni těchto podkladů nelze území považovat za způsobilé pro vymezeni akcelerační oblasti. Podané připomínky jsou blanketní, podatel si vymezuje právo připomínky doplnit ve lhůtě 15 dnu ode dne veřejného projednáni. **<u>XII. Závěr</u>** **Návrh v předložené podobě není dostatečně odůvodněný, není podložen odbornými daty, je v rozporu s právními předpisy ČR i EU a může mít závažné dopady na krajinu, životní prostředí i obyvatele, proto požaduji především vyřazeni Územního opatřeni k AOV38 z návrhu Změny č. 2 Územního rozvojového plánu ČR.** **Pro případ, že tomuto požadavku nebude vyhověno, požaduji zásadní přepracováni Návrhu Změny č. 2 ÚRP ČR tak, aby byl v souladu s právními předpisy a byly řádně vyhodnoceny jeho dopady.**	

Poř. č.	Připomínkové místo	Číslo jednací	Článek	AO	Připomínka	Vyhodnocení
					Žádám, aby tato připomínka byla řádně vypořádána v souladu se zákonem a aby bylo uvedeno konkrétní odůvodněni přijatého řešení.	
10571.	Gabriela Suchánková	MMR-48287-2026-81	99cb	AOV16	***Připomínka občana k návrhu akcelerační oblasti AOV16*** Jméno a příjmení: Gabriela Suchánková Podávám tímto připomínku k návrhu akcelerační oblasti AOVl6. **S návrhem AOV16 nesouhlasím.** Domnívám se, že navržené území není vhodné pro režim akcelerační oblasti a pro zrychlené povolování větrných elektráren. **1. Nedostatečné prověření území** Mám za to, že Ministerstvo pro místní rozvoj dostatečně neprověřilo skutečný stav území a nevyhodnotilo všechny důležité dopady návrhu. V podkladech podle mého názoru chybí: o dostatečné vyhodnocení vlivů na krajinu, o posouzení dopadů na okolní obce a obyvatele, o posouzení dopadů na přírodu a migraci zvířat, o i jasné vysvětlení, proč byla vybrána právě tato oblast. **2. Nevyřešené problémy jsou odkládány do budoucna** Vadí mi, že řada zásadních problémů má být řešena až v budoucích řízeních. Pokud stát sám připouští, že: o · budou potřeba další studie, o · další monitoring, o · a další doplnění podkladů, pak podle mého názoru není možné tvrdit, že je území pro akcelerační oblast dostatečně připravené. **3. Nedostatečná ochrana krajiny Podblanicka** Mám za to, že návrh podceňuje význam krajiny Podblanicka a okolí Blaníku. V podkladech podle mého názoru chybí poctivé vyhodnocení: o dopadů na krajinný ráz o dálkových pohledů, o turistického a rekreačního významu území, o i budoucí proměny celé krajiny. Nesouhlasím s tím, aby se tato část krajiny změnila v průmyslovou energetickou oblast. **4. Nedostatečná ochrana léčebného prostředí Kladrub** Vadí mi, že návrh dostatečně nechrání okolí Rehabilitačního ústavu Kladruby. Pro pacienty není okolní krajina jen kulisou, ale součástí léčby, rehabilitace a návratu do běžného života. Považuji za nepřijatelné,	**Neakceptováno.** Připomínka požadující vypuštění akcelerační oblasti AOV16 – Trhový Štěpánov z návrhu Změny č. 2 ÚRP není akceptována. Vymezení akceleračních oblastí proběhlo na základě biologického posouzení konkrétního navrhovaného území podle § 11 odst. 3 resp. 4 ZOZE, jehož výsledky spolu s výsledky vyhodnocení vlivů na životní prostředí (SEA/VVURÚ, Příloha 5 k Z2 ÚRP) byly zapracovány do návrhu Změny č. 2 ÚRP; oblasti, u nichž autorizované osoby identifikovaly významné negativní nebo kumulativní vlivy, byly ze Z2 ÚRP vyloučeny (odůvodnění Z2 ÚRP). Zpracování VVURÚ odpovídá obsahem i strukturou požadavkům přílohy č. 4 stavebního zákona; jde o hodnocení na úrovni koncepce, nikoli na úrovni konkrétních záměrů, a tomu odpovídá i míra podrobnosti použitých podkladů. Problematika krajinného rázu byla posuzována v rámci VVURÚ, a to jak z hlediska navrhovaného souboru akceleračních oblastí jako celku, tak pro jednotlivé oblasti v kartách akceleračních oblastí (viz příloha č. 2 vyhodnocení vlivů). Vliv na krajinný ráz byl jedním z důvodů, proč bylo 16 původně uvažovaných akceleračních oblastí z návrhu zcela vypuštěno a u 48 ze zbývajících 80 oblastí pro VTE byl snížen limit maximální výšky větrných elektráren. Krajinné, rekreační a turistické hodnoty území Podblanicka a okolí Blaníku, stejně jako léčebné prostředí Rehabilitačního ústavu Kladruby, byly předmětem hodnocení v rámci VVURÚ; podmínky územního opatření jsou nastaveny tak, aby tato hlediska byla zohledněna při povolování konkrétních záměrů. Záměry v akcelerační oblasti podléhají posouzení vlivů dle § 11 ZOZE v rámci jednotného environmentálního stanoviska; EIA dle zákona č. 100/2001 Sb. se pro záměry ve vymezených akceleračních oblastech nebude opakovaně vyhotovovat v rámci stavebního řízení (§ 11 odst. 5 ZOZE). Konkrétní záměry se nadále povolují v souladu se stavebním zákonem za podmínek stanovených v územním opatření. Připomínka, že zásadní problémy jsou odkládány do budoucích řízení, není oprávněná: hodnocení na úrovni koncepce (Z2 ÚRP) a hodnocení na úrovni konkrétního záměru jsou dva oddělené a zákonem předvídané kroky, přičemž jejich rozsah a podrobnost odpovídají účelu každého z nich.

Poř. č.	Připomínkové místo	Číslo jednací	Článek	AO	Připomínka	Vyhodnocení
					aby byly v blízkosti tohoto zařízení plánovány velmi vysoké větrné elektrárny bez důkladného posouzení dopadů na: ○ léčebné prostředí, ○ psychickou pohodu pacientů, ○ kvalitu života ○ i charakter okolní krajiny. Žádám proto, aby byla AOV16 z návrhu Změny č. 2 Územního rozvojového plánu ČR vypuštěna.	
10572.	Eva Pánková	MMR-48288-2026-81	99cu	AOV38	PŘIPOMÍNKY K VYHODNOCENÍ VLIVŮ NÁVRHU ZMĚNY Č. 2 ÚZEMNÍHO ROZVOJOVÉHO PLÁNU NA UDRŽITELNÝ ROZVOJ ÚZEMÍ PŘIPOMÍNKY K NÁVRHŮM JEDNOTLIVÝCH ÚZEMNÍCH OPATŘENÍ K AKCELERAČNÍM OBLASTEM VYMEZENÝM V NÁVRHU ZMĚNY Č. 2 ÚZEMNÍHO ROZVOJOVÉHO PLÁNU **I. Úvod** V souladu s možnosti uplatnit připomínky k návrhu Zrněny č. 2 Územního rozvojového plánu ČR (ÚRP ČR) podávám připomínku k vymezeni akcelerační oblasti pro rozvoj výroby energie z větrné energie. Územní opatřeni k **AOV38**. **Vymezeni území dotčeného připomínkami v Jihomoravském kraji:** - k.ú. 613011 Jeneč v obci Brťov-Jeneč (správní obvod obce s rozšířenou působnosti, dále jen „ORP", Blansko) - k.ú. 616010 Bukovice u Rohozce v obci Bukovice - k.ú. 739511 Rašov v obci Rašov - k.ú. 740454 Rohozec u Tišnova v obci Rohozec - k.ú. 762377 Šerkovice v obci Šerkovice - k.ú. 774634 Unín v obci Unín - k.ú. 792918 Zhoř u Rohozce v obci Zhoř (správní obvod ORP Tišnov) a současně na širší území, které může být navrženým řešením přímo či nepřímo ovlivněno. Připomínku podávám: ☒ jako osoba žijící v dotčeném území jako vlastník nemovitosti v dotčeném území	**Akceptováno.** Akcelerační oblast AOV38 – Rohozec byla vypuštěna.

Poř. č.	Připomínkové místo	Číslo jednací	Článek	AO	Připomínka	Vyhodnocení
					☒ jako osoba, která může být dotčena dopady návrhu (např. z hlediska krajiny, životního prostředí či kvality života) hospodařím na půdě jiné: Jedná se o území s významnými krajinnými, přírodními a obytnými hodnotami, které nejsou návrhem dostatečně respektovány. S návrhem týkajícím se Územního opatřeni k AOV38. **nesouhlasím** a požaduji jeho **vyřazení nebo zásadní přepracování**, nebot" vykazuje závažné nedostatky z hlediska zákonnosti, ochrany životního prostředí I dopadů na obyvatele v dané oblasti. **II. Zákonnost a nesoulad s právními předpisy ČR** **1) Rozpor se zákonem č. 500/2004 Sb., správní řád** > § 3 - nebyl zjištěn stav bez důvodných pochybnosti > § 68 - nedostatečné odůvodněni Návrh **je nepřezkoumatelný**, protože neobsahuje konkrétní podklady pro dané území. **2) Rozpor se zákonem č. 100/2001 Sb. (EIA/SEA),** chybí posouzeni: > kumulativních vlivů > variantního řešeni > konkrétních dopadů na území Dokumentace SEA **je neúplná a věcně nedostatečná.** **3) Rozpor se zákonem č. 114/1992 Sb. (ochrana přírody a krajiny)** > ohroženi krajinného rázu (§ 12) > narušeni ekologické stability > zásah do biotopů a migračních tras **4) Rozpor se stavebním zákonem**	

Poř. č.	Připomínkové místo	Číslo jednací	Článek	AO	Připomínka	Vyhodnocení
					> § 18 a § 19 - ochrana hodnot území > požadavek na udržitelný rozvoj Návrh představuje industrializaci volné krajiny **bez dostatečného odůvodnění**. **III. Nesoulad s právem Evropské unie** **1) Směrnice o ptácích (2009/147/ES) a o stanovištích (92/43/EHS)** > nelze vyloučit negativní vliv na chráněné druhy > chybí dostatečné biologické podklady **Rozpor** s požadavkem vyloučeni významného vlivu. **2) Směrnice EIA (2011/92/EU)** > nedostatečné zapojeni veřejnosti > nedostatečné vyhodnoceni vlivů **3) Směrnice RED III (2023/2413)** nebyla doložena priorita využití: > zastavěných ploch > brownfieldů > technicky narušených území Vymezeni ve volné krajině je v **rozporu s principem minimalizace dopadů.** **4) Princip předběžné opatrnosti (Čl. 191 SFEU)** Politika Unie v oblasti životního prostředí přispívá k sledování následujících cílů: > zachování, ochrana a zlepšováni kvality životního prostředí, > ochrana lidského zdraví, > uvážlivé a racionální využíváni přírodních zdrojů,	

Poř. č.	Připomínkové místo	Číslo jednací	Článek	AO	Připomínka	Vyhodnocení
					5) Evropská úmluva o krajině (European Landscape Convention), ETS No. 176 > nedostatečná ochrana krajiny jako základní složky životního prostředí > ignorováni charakteru území > nedostatečné zapojeni veřejnosti do rozhodováni o zásazích do krajiny **6) Aarhuská úmluva (Convention on Access to Information, Public Participation in Decision-making and Access to Justice in Environmental Matters), 1998** > omezeni práva veřejnosti na informace > omezeni účasti veřejnosti na rozhodovacích procesech (pouze formální zapojeni) > omezeni práva veřejnosti na přistup k právní ochraně v záležitostech životního prostředí **<u>IV. Procesní a metodické nedostatky návrhu SEA a podkladů</u>** > absence terénních biologických průzkumů > práce pouze s mapovými podklady (nedostatečné) > chybí reálná data o výskytu druhů > variantní řešeni > posouzeni vlivu na zdraví Bez těchto podkladu **nelze učinit kvalifikovaný závěr**. **<u>V. Odborné nedostatky vymezení AOV38</u>** **V.1 Kolize s bezpečnosti leteckého provozu a plochou pro SLZ** Navržená oblast AOV38 vykazuje přímý geografický a výškový střet s aktivně využívanou plochou pro sportovní létající zařízeni (SLZ) Brťov-Jeneč. AO zasahuje do koridoru prováděni jižního letištního okruhu. Umístěni výškových staveb v tomto prostoru představuje nepřijatelné bezpečnostní riziko pro letový provoz a je v přímém rozporu se stávajícím využitím vzdušného prostoru v dané lokalitě > Absence nezbytných odborných stanovisek (k vymezeni AO zcela chybí nebo nebylo veřejnosti předloženo vyjádření klíčových institucí hájících bezpečnost vzdušného prostoru - Úřadu pro civilní letectví, Řízeni letového provozu a Provozovatele plochy pro SLZ Brťov – Jeneč). Absence těchto podkladu činí návrh v části AOV38 nepřezkoumatelným a v rozporu se zásadou zjištěni stavu věci bez důvodných pochybnosti.	

Poř. č.	Připomínkové místo	Číslo jednací	Článek	AO	Připomínka	Vyhodnocení
					V.2 Ohroženi Přírodní památky (PP) Svídovec a biodiverzity území Navržená oblast AOV38 se nachází v přímém vizuálním a ekologickém kontaktu s Přírodní památkou (PP) Svídovec. Přestože se akcelerační oblast s chráněným územím plošně nepřekrývá, její realizace představuje nepřípustné riziko pro předměty ochrany PP Svídovec v důsledku kumulativních a synergických vlivů, které zasahuji do širšího okolí bez ohledu na formální hranice chráněného území: > **Zásah do hydrogeologie a vodního režimu:** ymezená akcelerační oblast AOV38 a PP Svídovec tvoří z hlediska geomorfologie a hydrologie jeden funkční celek v rámci povodí potoka Lubě (č. h. p. 4-15-02-054). Vzhledem k masivnímu charakteru základových konstrukci VTE (stovky tun betonu a oceli zasahující do hloubky podloží) existuje důvodné riziko narušeni puklinových systémů podzemních vod. Tato změna může vést k destabilizaci vlhkostních poměrů v PP Svídovec, na které je existenčně vázána vzácná Mra (např. Botrychium lunaria). Dokumentace SEA zcela postrádá odborné posouzeni těchto hydrologických vazeb, což činí návrh v této části nepřezkoumatelným. > **Ohroženi vzácné flóry a změna mikroklimatu:** Existence unikátních vápnomilných společenstev PP Svídovec, zejména kriticky citlivé vratičky měsíční (Botrychium lunaria), medovníku meduňkolistého, vemeníku dvoulistého a lilie zlatohlavé, je přímo závislá na stabilním mikroklimatu lokality. Turbulence a míchání vzdušných mas rotory VTE o výšce 185 m v dosahu chráněného území způsobuji zvýšený výpar a změny teploty přízemních vrstev vzduchu. Tyto mikroklimatické anomálie mohou vést k vysušováni stanovišť a degradaci vzácných fytocenóz. Předložená dokumentace SEA zcela postrádá expertní posouzeni vlivu těchto změn na konkrétní předměty ochrany PP, což činí návrh v této části neodborným a neúplným. > **Vliv na chráněnou faunu (netopýři a hmyz):** Umístěni výškových staveb o celkové výšce 185 m do území, které je s PP Svídovec úzce ekologicky propojeno, představuje potenciální riziko zvýšené mortality chráněných druhů letounu (netopýrů) v důsledku barotrauma. Vzhledem k tomu, že PP Svídovec plní funkci klíčového úkrytu (refugia) a okolní plochy v AOV38 slouží jako nezbytný potravní biotop, lze důvodně předpokládat negativní ovlivněni životního cyklu dotčených populaci a vznik bariérového efektu pro ptactvo a hmyz. Dokumentace SEA tato rizika a funkční ekosystémové vazby v krajině zcela opomíjí a nepředkládá relevantní odborné podklady, které by tato rizika mohly spolehlivě vyvrátit. > **Narušení krajinného rázu a integrity území:** Návrh nerespektuje vizuální integritu dominanty PP Svídovec. Vztyčeni průmyslových objektů o výšce 185 m v bezprostředním pohledovém horizontu této přírodní památky drasticky znehodnocuje její estetický a krajinotvorný význam. Vzhledem k extrémnímu výškovému parametru staveb dochází k narušeni krajinného rázu v celém dotčeném území, přičemž vzdálenost jednotek kilometrů je pro eliminaci tohoto negativního vizuálního ovlivněni zcela nedostatečná. Dokumentace SEA tato rizika a funkční ekosystémové vazby v krajině zcela opomíjí a nepředkládá relevantní odborné podklady, které by tato rizika mohly spolehlivě vyvrátit. Vzhledem k absenci relevantních odborných podkladů k výše uvedeným bodům nelze v této fázi učinit kvalifikovaný závěr o přijatelnosti lokality AOV38. **V.3 Rozpor vymezeni s ochranou dálkového migračního koridoru:**	

Poř. č.	Připomínkové místo	Číslo jednací	Článek	AO	Připomínka	Vyhodnocení
					Návrh textové části Opatřeni obecné povahy (OOP) stanovuje jako závaznou podmínku, že záměry OZE budou umisťovány mimo plochy a koridory územního systému ekologické stability a mimo regionální a nadregionální biokoridory. Navržené plošné vymezeni akcelerační oblasti AOV38 Rohozec je však s touto vlastni podmínkou v přímém věcném rozporu, nebot" do své plochy zahrnuje a přímo protíná zákonem chráněný dálkový migrační koridor. Předpoklad, že funkčnost koridoru lze zachovat pouhou lokalizací paty stožárů mimo jeho osu, je z odborného hlediska neudržitelný. Vzhledem k celkovým parametrům VTE (výška 185 m) a jejich kumulativnímu akustickému a vizuálnímu vlivu může dojit k faktickému zablokováni migrační prostupnosti a znehodnoceni celého segmentu DMK. Vymezeni akcelerační oblasti v takto definovaném střetu s dálkovým migračním koridorem zakládá vnitřní rozpor v návrhu OOP, pročež nelze bez doplňujících odborných studií učinit kvalifikovaný závěr o přijatelnosti lokality. **V.4 Ohroženi funkčnosti Obory Střela:** Navržená oblast AOV38 se nachází v bezprostřední blízkosti (cca 600 m) trvale oploceného areálu Obory Střela, sloužícího k intenzivnímu chovu mufloni a daňčí zvěře. Vzhledem k tomu, že zvěř v uzavřené oboře nemá možnost přirozeného úniku před hlukem, infrazvukem a stroboskopickým efektem rotorů, představuje provoz VTE o výšce 185 m extrémní biologickou zátěž a riziko chronického stresu chovaných populaci. Umístěni takto rozměrných staveb vedle chovného areálu přímo znehodnocuje dlouhodobý hospodářský záměr a investice do správy tohoto území. Absence vyhodnoceni vlivů na toto specifické hospodaření v krajině a pohodu zvířat (welfare) znemožňuje objektivní posouzeni přijatelnosti záměru. **V.5 Ohroženi ptactva a jeho migračních tras:** Vymezené území AOV38 a přilehlá PP Svídovec Noří funkční celek, který je domovem řady chráněných druhů ptactva, pro které větrné elektrárny představuji přímé ohroženi kolizemi s rotory i nepřímé riziko v podobě ztráty biotopu. V tomto území je potvrzen výskyt a hnízdění druhů s velkým akčním rádiem, jako je včelojed lesní, luňák červený nebo čáp černý, pro které představuji rotory o výšce 185 m v otevřené krajině fatální riziko při lovu. Okolní smíšené a listnaté lesy jsou zároveň klíčovým hnízdním biotopem silně ohroženého krutihlava obecného (Jynx torquilla) a lejska bělokrkého (Ficedula albicollis). Pro tyto lesní druhy představuje provoz VTE v bezprostřední blízkosti porostů trvalý rušivý faktor v podobě hluku a vizuálního smogu, který může vést k opuštěni hnízdišť". Celá oblast navíc slouží jako lokální tahová cesta ptactva a vznik „stěny" z větrných elektráren nutí ptáky tyto trasy měnit, což zvyšuje jejich energetický výdej a stres. V předložené dokumentaci SEA zcela chybí relevantní terénní ornitologický průzkum, který by vyhodnotil sezónní výskyt a hustotu přeletů těchto druhů přes vymezené území. Bez těchto odborných podkladů nelze učinit kvalifikovaný závěr o přijatelnosti záměru. **V.6 Ohroženi povrchových vod a hydrologického režimu území:** Vymezené území AOV38 představuje významnou plochu pro zadržováni vody v krajině, která může přímo ovlivňovat hydrologickou stabilitu povodí řek Lubě a Lomničky. Výstavba větrných elektráren a doprovodné technické infrastruktury (příjezdové komunikace pro těžkou techniku, rozsáhlé manipulační a montážní plochy) může vést k plošnému záboru a silnému zhutněni půdy. Tento zásah může snižovat přirozenou schopnost území vsakovat srážkovou vodu a zvyšovat koeficient povrchového odtoku. Zrychlený odtok z takto rozsáhlých zpevněných ploch představuje riziko pro koryta obou zmíněných toků,	

Poř. č.	Připomínkové místo	Číslo jednací	Článek	AO	Připomínka	Vyhodnocení
					kde může docházet k nárazovému přetíženi jejich kapacity, zvýšené erozi a následnému zhoršeni kvality vody v níže položených obcích. Zásadní riziko představuje již samotná fáze výstavby, kdy při rozsáhlých zemních pracích a zakládáni patek v citlivém vápencovém podloží může dojit k narušení či znečištěni kolektorů podzemních vod. Přítomnost těžké stavební mechanizace a manipulace s provozními hmotami a betonovými směsmi v blízkosti PP Svídovec představuje riziko úniku látek, které se v tomto typu propustného podloží mohou šířit velmi rychle. Dokumentace nedostatečně vyhodnocuje rizika spojená s přítomnosti technologických náplni (oleje, chladicí kapaliny) a zcela opomíjí krizové scénáře pro případ technické havárie či požáru, které by v této lokalitě mohly vést k ohroženi zdrojů podzemních vod. Vzhledem k absenci odborného hydrologického posouzeni vlivu výstavby i provozu na odtokové poměry a čistotu vod v dotčeném území nelze učinit kvalifikovaný závěr o přijatelnosti záměru. **V.7 Rozpor s prioritami umisťováni OZE (Směrnice RED III a zákon č. 183/2006 Sb. I 283/2021 Sb.)** Navržené vymezeni oblasti AOV38 je v přímém rozporu s evropskou směrnici RED III (2023/2413) a její probíhající transpozici do českého právního řádu (zejména v souvislosti se zákonem č. 458/2000 Sb., energetický zákon, a stavebním zákonem). Tato legislativa jasně definuje, že pro rozvoj obnovitelných zdrojů mají být prioritně využívány tzv. „akcelerační zóny", které jsou umisťovány na ekologicky zasažené plochy (brownfieldy, plochy u dálnic, průmyslové areály, degradované plochy). Lokalita AOV38 však sestává z dosud neporušených travnatých ploch, zemědělské půdy a především rozsáhlých lesních porostu. Umístěni větrných elektráren do těchto biologicky cenných lokalit je v zásadním rozporu s principem prioritního využívání antropogenně ovlivněných ploch. V dokumentaci není uvedena informace o konkrétním rozsahu (v hektarech) nezbytného trvalého i dočasného odlesněni Instalace moderních větrných elektráren vyžaduje vybudování extrémně širokých a zpevněných příjezdových koridorů pro nadrozměrnou techniku, stejně jako rozsáhlých manipulačních ploch. Plošné káceni lesu v této lokalitě může mít devastující dopady na stabilitu krajiny, které dokumentace dostatečně nereflektuje. Konkrétně může dojit k: > **Destrukci lesního mikroklimatu:** Vznik technických koridorů v souvislých lesních celcích narušuje přirozené migrační trasy a životní prostor lesní zvěře. > **Fragmentaci biotopů:** Vznik technických koridorů v souvislých lesních celcích narušuje přirozené migrační trasy a životní prostor lesní zvěře. > **Trvalé ztrátě biodiverzity:** Odstraněni vzrostlých porostů představuje ztrátu, kterou nelze plnohodnotně kompenzovat náhradní výsadbou v jiné lokalitě z důvodu odlišných stanovištních podmínek Vzhledem k tomu, že dokumentace nekvantifikuje rozsah káceni ani nevyhodnocuje jeho sekundární vlivy na stabilitu lesních ekosystémů, nelze považovat záměr za dostatečně posouzený přípustný. **<u>VI. Narušeni krajiny a životního prostředí</u>** Navržené řešeni povede k: > zásadní změně krajinného rázu > narušeni horizontů a dálkových pohledů > vzniku bariér v krajině > narušeni ekologické konektivity > znehodnoceni zemědělské půdy	

Poř. č.	Připomínkové místo	Číslo jednací	Článek	AO	Připomínka	Vyhodnocení
					> zničeni migračních tras živočichů Výška staveb 180 metrů vysokých staveb znamená nadregionální dopad. **<u>VII. Dopady na obyvatele</u>** Návrh nedostatečně řeší negativní vliv na: > hluk a nízkofrekvenční hluk > stroboskopický efekt světelné zatíženi > kvalitu bydlení > hodnotu nemovitosti Tyto **vlivy nejsou řádně vyhodnoceny.** **<u>VIII. Kumulativní a systémové dopady</u>** Není řešeno: > souběžné působeni více projektů > celkové zatíženi území > únosnost krajiny Hrozí **nevratná degradace území**. **<u>IX. Absence variantního řešení</u>** Není doloženo, že byly posuzovány jiné lokality a méně konfliktní varianty, jedná se o porušení základního principu plánováni. Nebyla rovněž posouzena tzv. nulová varianta (varianta 0), tedy stav území před realizaci záměru, což znemožňuje objektivní hodnoceni dopadů. **<u>X. Vyloučeni EIA a nedostatečné posouzeni vlivů</u>** Navržené vymezeni akceleračních oblasti má zásadní dopad i z hlediska následného povolováni záměrů, neboť v těchto oblastech dochází k omezeni, resp. vyloučeni standardního posuzováni vlivů na životní prostředí (EIA). O to vyšší nároky musí být kladeny na kvalitu, úplnost a konkrétnost podkladů a vyhodnocení vlivů na životní prostředí již na úrovni tohoto návrhu, neboť územní opatřeni dle ZOZE nemůže plnohodnotně nahradit individuální posouzeni konkrétních záměru. Předložený návrh však tyto požadavky nenaplňuje, zejména postrádá dostatečné vyhodnoceni konkrétních lokálních dopadů, kumulativních vlivů vice záměrů v území a jejich dopadů na krajinný ráz, obytné prostředí a veřejné zdraví. **<u>XI. Hlavní požadavek</u>**	

Poř. č.	Připomínkové místo	Číslo jednací	Článek	AO	Připomínka	Vyhodnocení
					Požaduji: 1) **Vyřazeni výše uvedené akcelerační oblasti z návrhu** nebo 2) Zároveň (pro případ, že nebude tomuto požadavku vyhověno) **požaduji, aby návrh změny č. 2 ÚRP ČR nebyl v této části schválen a byl vrácen k zásadnímu přepracování**, a to zejména po doplnění: ○ **Odborného hydrogeologického a hydrologického posouzení**, které vyhodnotí vliv základových konstrukci a zemních prací na vápencové podloží, režim podzemních vod a odtokové poměry v povodí toků Lubě a Lomnička. ○ **Kvantifikace rozsahu odlesněni (v ha) a posouzeni vlivu káceni na mikroklima a stabilitu ekosystému**; zároveň požaduji zdůvodněni přípustnosti zásahu do lesních celků, který je v přímém rozporu s prioritami umisťování OZE dle směrnice RED III (upřednostňováni antropogenně ovlivněných ploch před volnou krajinou a lesy). ○ Závazného stanoviska Úřadu pro civilní letectví a ŘLP, které prověří přímou kolizi s letištěm Brťov-Jeneč a bezpečnostními zónami letového provozu. ○ **Biologického posouzeni vlivu na Oboru Střela**, zejména s ohledem na wetfare chované zvěře, akustický tlak a stroboskopický efekt v uzavřeném areálu. ○ **Terénního biologického a ornitologického průzkumu** (minimálně ve dvou vegetačních obdobích), se zaměřením na předměty ochrany PP Svídovec a hnízdiště kriticky ohrožených druhu. ○ **Specifického hodnoceni vlivu na populace netopýrů**, zejména s ohledem na riziko mortality v důsledku barotraumatu a narušeni potravních biotopů. ○ **Posouzeni kumulativních vlivů v širším území**, které vyhodnotí souběžné působeni více projektů a celkovou únosnost krajiny z hlediska ekologické stability. ○ **Expertízy o zachováni funkčnosti dálkového migračního koridoru velké zvěře**, která prokáže, že nedojde k bariérovému efektu a vytlačeni zvěře z území v důsledku provozního hluku a vizuálního smogu VTE. ○ **Posouzení vlivu na krajinný ráz prostřednictvím fotovizualizací** z klíčových dominant (Květnice, Klucanina, rozhledna Babylon) a hodnoceni zásahu do dálkových pohledů. ○ **Právní a ekonomické analýzy dopadů na hodnotu nemovitostí a výkon vlastnických práv dotčených osob**, včetně jasného určeni odpovědnosti za vzniklou škodu při znehodnocení majetku. ○ **Zpracováni odborné hlukové studie a posouzeni vlivu na veřejné zdraví pro konkrétní vzdálenost 500-600 m** od obytné zástavby obce Rohozec. Tato studie má prokázat dodrženi hygienických limitů pro hluk a nízkofrekvenční infrazvuk u takto extrémně krátké Odstupové vzdálenosti. ○ **Posouzení stroboskopického efektu (míhání stínů)** pro nejbližší obytné objekty od vymezené AO. Vzhledem k extrémně nízké odstupové vzdálenosti (cca 500-600 m) a výšce staveb 185 m požaduji konkrétní výpočet předpokládaného počtu hodin expozice za rok a maximální délky trvání v minutách za den pro jednotlivé dotčené nemovitosti. Dokumentace by měla prokázat, jakým způsobem bude zajištěno nepřekročeni limitů stanovených v textové části Opatřeni obecné povahy. ○ **Odůvodnění stanoveni minimální odstupové vzdálenosti**, včetně vysvětleni, proč nebyl v rámci principu předběžné opatrnosti zvolen bezpečnější odstup od zastavěného území obce, který by eliminoval riziko ohroženi fyzického a psychického zdraví obyvatel. ○ **Doloženi srovnávací analýzy energetické výtěžnosti a větrného potenciálu**, která na základě dat VÚK a atlasu NEWA objektivně prokáže efektivitu záměru v AOV38 ve srovnáni s jinými lokalitami v ČR: požaduji zdůvodněni výběru této oblasti na úkor větrnějších či méně environmentálně konfliktních území s obdobnou větrností.	

Poř. č.	Připomínkové místo	Číslo jednací	Článek	AO	Připomínka	Vyhodnocení
					○ **Provedení testu přiměřenosti zásahu**, který vyhodnotí, zda předpokládaný (nízký) energetický přínos v této lokalitě skutečně vyvažuje nevratné ekologické škody v podobě káceni lesů, záboru půdy a narušeni krajinného rázu. ○ **Doložení analýzy alternativ**, která prokáže reálné vyhledáváni a upřednostněni ploch v Národní databázi brownfieldů před dosud neporušeným přírodním prostředím. Do doby doplněni těchto podkladů nelze území považovat za způsobilé pro vymezeni akcelerační oblasti. Podané připomínky jsou blanketní, podatel si vymezuje právo připomínky doplnit ve lhůtě 15 dnu ode dne veřejného projednáni. **<u>XII. Závěr</u>** **Návrh v předložené podobě není dostatečně odůvodněný, není podložen odbornými daty, je v rozporu s právními předpisy ČR i EU a může mít závažné dopady na krajinu, životní prostředí i obyvatele, proto požaduji především vyřazeni Územního opatřeni k AOV38 z návrhu Změny č. 2 Územního rozvojového plánu ČR.** **Pro případ, že tomuto požadavku nebude vyhověno, požaduji zásadní přepracováni Návrhu Změny č. 2 ÚRP ČR tak, aby byl v souladu s právními předpisy a byly řádně vyhodnoceny jeho dopady.** **Žádám, aby tato připomínka byla řádně vypořádána v souladu se zákonem a aby bylo uvedeno konkrétní odůvodněni přijatého řešení.**	
10573.	Lucie Šiborová	MMR-48289-2026-81	99cu	AOV38	věc: PŘIPOMÍNKAK NÁVRHU ZMĚNY Č. 2 ÚZEMNÍHO ROZVOJOVÉHO PLÁNU ČR (§ 97 zák. č. 283/2021 Sb., stavební zákon) PŘIPOMÍNKY K VYHODNOCENÍ VLIVŮ NÁVRHU ZMĚNY Č. 2 ÚZEMNÍHO ROZVOJOVÉHO PLÁNU NA UDRŽITELNÝ ROZVOJ ÚZEMÍ PŘIPOMÍNKY K NÁVRHŮM JEDNOTLIVÝCH ÚZEMNÍCH OPATŘENÍ K AKCELERAČNÍM OBLASTEM VYMEZENÝM V NÁVRHU ZMĚNY Č. 2 ÚZEMNÍHO ROZVOJOVÉHO PLÁNU **<u>I. Úvod</u>** V souladu s možnosti uplatnit připomínky k návrhu Zrněny č. 2 Územního rozvojového plánu ČR (ÚRP ČR) podávám připomínku k vymezeni akcelerační oblasti pro rozvoj výroby energie z větrné energie. Územní opatřeni k **AOV38**. **Vymezeni území dotčeného připomínkami v Jihomoravském kraji:** - k.ú. 613011 Jeneč v obci Brťov-Jeneč (správní obvod obce s rozšířenou působnosti, dále jen „ORP", Blansko) - k.ú. 616010 Bukovice u Rohozce v obci Bukovice - k.ú. 739511 Rašov v obci Rašov - k.ú. 740454 Rohozec u Tišnova v obci Rohozec - k.ú. 762377 Šerkovice v obci Šerkovice - k.ú. 774634 Unín v obci Unín - k.ú. 792918 Zhoř u Rohozce v obci Zhoř (správní obvod ORP Tišnov) a současně na širší území, které může být navrženým řešením přímo či nepřímo ovlivněno.	**Akceptováno.** Akcelerační oblast AOV38 – Rohozec byla vypuštěna.

Poř. č.	Připomínkové místo	Číslo jednací	Článek	AO	Připomínka	Vyhodnocení
					Připomínku podávám: ☒ jako osoba žijící v dotčeném území jako vlastník nemovitosti v dotčeném území ☒ jako osoba, která může být dotčena dopady návrhu (např. z hlediska krajiny, životního prostředí či kvality života) hospodařím na půdě jiné: Jedná se o území s významnými krajinnými, přírodními a obytnými hodnotami, které nejsou návrhem dostatečně respektovány. S návrhem týkajícím se Územního opatřeni k AOV38. **nesouhlasím** a požaduji jeho **vyřazení nebo zásadní přepracování**, neboť vykazuje závažné nedostatky z hlediska zákonnosti, ochrany životního prostředí I dopadů na obyvatele v dané oblasti. **II. Zákonnost a nesoulad s právními předpisy ČR** **1) Rozpor se zákonem č. 500/2004 Sb., správní řád** > § 3 - nebyl zjištěn stav bez důvodných pochybnosti > § 68 - nedostatečné odůvodněni Návrh **je nepřezkoumatelný**, protože neobsahuje konkrétní podklady pro dané území. **2) Rozpor se zákonem č. 100/2001 Sb. (EIA/SEA),** chybí posouzeni: > kumulativních vlivů > variantního řešeni > konkrétních dopadů na území Dokumentace SEA **je neúplná a věcně nedostatečná.** **3) Rozpor se zákonem č. 114/1992 Sb. (ochrana přírody a krajiny)** > ohroženi krajinného rázu (§ 12) > narušeni ekologické stability > zásah do biotopů a migračních tras **4) Rozpor se stavebním zákonem** > § 18 a § 19 - ochrana hodnot území > požadavek na udržitelný rozvoj Návrh představuje industrializaci volné krajiny **bez dostatečného odůvodnění**. **III. Nesoulad s právem Evropské unie** **1) Směrnice o ptácích (2009/147/ES) a o stanovištích (92/43/EHS)** > nelze vyloučit negativní vliv na chráněné druhy > chybí dostatečné biologické podklady	

Poř. č.	Připomínkové místo	Číslo jednací	Článek	AO	Připomínka	Vyhodnocení
					Rozpor s požadavkem vyloučeni významného vlivu. **2) Směrnice EIA (2011/92/EU)** > nedostatečné zapojeni veřejnosti > nedostatečné vyhodnoceni vlivů **3) Směrnice RED III (2023/2413)** nebyla doložena priorita využití: > zastavěných ploch > brownfieldů > technicky narušených území Vymezeni ve volné krajině je v **rozporu s principem minimalizace dopadů.** **4) Princip předběžné opatrnosti (Čl. 191 SFEU)** Politika Unie v oblasti životního prostředí přispívá k sledování následujících cílů: > zachování, ochrana a zlepšováni kvality životního prostředí, > ochrana lidského zdraví, > uvážlivé a racionální využíváni přírodních zdrojů, **5) Evropská úmluva o krajině (European Landscape Convention), ETS No. 176** > nedostatečná ochrana krajiny jako základní složky životního prostředí > ignorováni charakteru území > nedostatečné zapojeni veřejnosti do rozhodováni o zásazích do krajiny **6) Aarhuská úmluva (Convention on Access to Information, Public Participation in Decision-making and Access to Justice in Environmental Matters), 1998** > omezeni práva veřejnosti na informace > omezeni účasti veřejnosti na rozhodovacích procesech (pouze formální zapojeni) > omezeni práva veřejnosti na přistup k právní ochraně v záležitostech životního prostředí **IV. Procesní a metodické nedostatky návrhu SEA a podkladů** > absence terénních biologických průzkumů > práce pouze s mapovými podklady (nedostatečné) > chybí reálná data o výskytu druhů > variantní řešeni > posouzeni vlivu na zdraví Bez těchto podkladu **nelze učinit kvalifikovaný závěr**. **V. Odborné nedostatky vymezení AOV38** **V.1 Kolize s bezpečnosti leteckého provozu a plochou pro SLZ** Navržená oblast AOV38 vykazuje přímý geografický a výškový střet s aktivně využívanou plochou pro sportovní létající zařízeni (SLZ) Brťov-Jeneč. AO zasahuje do koridoru prováděni jižního letištního	

Poř. č.	Připomínkové místo	Číslo jednací	Článek	AO	Připomínka	Vyhodnocení
					okruhu. Umístěni výškových staveb v tomto prostoru představuje nepřijatelné bezpečnostní riziko pro letový provoz a je v přímém rozporu se stávajícím využitím vzdušného prostoru v dané lokalitě > Absence nezbytných odborných stanovisek (k vymezeni AO zcela chybí nebo nebylo veřejnosti předloženo vyjádření klíčových institucí hájících bezpečnost vzdušného prostoru - Úřadu pro civilní letectví, Řízeni letového provozu a Provozovatele plochy pro SLZ Brťov – Jeneč). Absence těchto podkladu činí návrh v části AOV38 nepřezkoumatelným a v rozporu se zásadou zjištěni stavu věci bez důvodných pochybnosti. **V.2 Ohroženi Přírodní památky (PP) Svídovec a biodiverzity území** Navržená oblast AOV38 se nachází v přímém vizuálním a ekologickém kontaktu s Přírodní památkou (PP) Svídovec. Přestože se akcelerační oblast s chráněným územím plošně nepřekrývá, její realizace představuje nepřípustné riziko pro předměty ochrany PP Svídovec v důsledku kumulativních a synergických vlivů, které zasahuji do širšího okolí bez ohledu na formální hranice chráněného území: > **Zásah do hydrogeologie a vodního režimu:** ymezená akcelerační oblast AOV38 a PP Svídovec tvoří z hlediska geomorfologie a hydrologie jeden funkční celek v rámci povodí potoka Lubě (č. h. p. 4-15-02-054). Vzhledem k masivnímu charakteru základových konstrukci VTE (stovky tun betonu a oceli zasahující do hloubky podloží) existuje důvodné riziko narušeni puklinových systémů podzemních vod. Tato změna může vést k destabilizaci vlhkostních poměrů v PP Svídovec, na které je existenčně vázána vzácná Mra (např. Botrychium lunaria). Dokumentace SEA zcela postrádá odborné posouzeni těchto hydrologických vazeb, což činí návrh v této části nepřezkoumatelným. > **Ohroženi vzácné flóry a změna mikroklimatu:** Existence unikátních vápnomilných společenstev PP Svídovec, zejména kriticky citlivé vratičky měsíční (Botrychium lunaria), medovníku meduňkolistého, vemeníku dvoulistého a lilie zlatohlavé, je přímo závislá na stabilním mikroklimatu lokality. Turbulence a míchání vzdušných mas rotory VTE o výšce 185 m v dosahu chráněného území způsobuji zvýšený výpar a změny teploty přízemních vrstev vzduchu. Tyto mikroklimatické anomálie mohou vést k vysušováni stanovišť a degradaci vzácných fytocenóz. Předložená dokumentace SEA zcela postrádá expertní posouzeni vlivu těchto změn na konkrétní předměty ochrany PP, což činí návrh v této části neodborným a neúplným. > **Vliv na chráněnou faunu (netopýři a hmyz):** Umístěni výškových staveb o celkové výšce 185 m do území, které je s PP Svídovec úzce ekologicky propojeno, představuje potenciální riziko zvýšené mortality chráněných druhů letounu (netopýrů) v důsledku barotrauma. Vzhledem k tomu, že PP Svídovec plní funkci klíčového úkrytu (refugia) a okolní plochy v AOV38 slouží jako nezbytný potravní biotop, lze důvodně předpokládat negativní ovlivněni životního cyklu dotčených populaci a vznik bariérového efektu pro ptactvo a hmyz. Dokumentace SEA tato rizika a funkční ekosystémové vazby v krajině zcela opomíjí a nepředkládá relevantní odborné podklady, které by tato rizika mohly spolehlivě vyvrátit. > **Narušení krajinného rázu a integrity území:** Návrh nerespektuje vizuální integritu dominanty PP Svídovec. Vztyčeni průmyslových objektů o výšce 185 m v bezprostředním pohledovém horizontu této přírodní památky drasticky znehodnocuje její estetický a krajinotvorný význam. Vzhledem k extrémnímu výškovému parametru staveb dochází k narušeni krajinného rázu v celém dotčeném území, přičemž vzdálenost jednotek kilometrů je pro eliminaci tohoto negativního vizuálního ovlivněni zcela nedostatečná.	

Poř. č.	Připomínkové místo	Číslo jednací	Článek	AO	Připomínka	Vyhodnocení
					Dokumentace SEA tato rizika a funkční ekosystémové vazby v krajině zcela opomíjí a nepředkládá relevantní odborné podklady, které by tato rizika mohly spolehlivě vyvrátit. Vzhledem k absenci relevantních odborných podkladů k výše uvedeným bodům nelze v této fázi učinit kvalifikovaný závěr o přijatelnosti lokality AOV38. **V.3 Rozpor vymezeni s ochranou dálkového migračního koridoru:** Návrh textové části Opatřeni obecné povahy (OOP) stanovuje jako závaznou podmínku, že záměry OZE budou umisťovány mimo plochy a koridory územního systému ekologické stability a mimo regionální a nadregionální biokoridory. Navržené plošné vymezeni akcelerační oblasti AOV38 Rohozec je však s touto vlastni podmínkou v přímém věcném rozporu, neboť do své plochy zahrnuje a přímo protíná zákonem chráněný dálkový migrační koridor. Předpoklad, že funkčnost koridoru lze zachovat pouhou lokalizací paty stožárů mimo jeho osu, je z odborného hlediska neudržitelný. Vzhledem k celkovým parametrům VTE (výška 185 m) a jejich kumulativnímu akustickému a vizuálnímu vlivu může dojit k faktickému zablokováni migrační prostupnosti a znehodnoceni celého segmentu DMK. Vymezeni akcelerační oblasti v takto definovaném střetu s dálkovým migračním koridorem zakládá vnitřní rozpor v návrhu OOP, pročež nelze bez doplňujících odborných studií učinit kvalifikovaný závěr o přijatelnosti lokality. **V.4 Ohroženi funkčnosti Obory Střela:** Navržená oblast AOV38 se nachází v bezprostřední blízkosti (cca 600 m) trvale oploceného areálu Obory Střela, sloužícího k intenzivnímu chovu mufloni a daňčí zvěře. Vzhledem k tomu, že zvěř v uzavřené oboře nemá možnost přirozeného úniku před hlukem, infrazvukem a stroboskopickým efektem rotorů, představuje provoz VTE o výšce 185 m extrémní biologickou zátěž a riziko chronického stresu chovaných populaci. Umístěni takto rozměrných staveb vedle chovného areálu přímo znehodnocuje dlouhodobý hospodářský záměr a investice do správy tohoto území. Absence vyhodnoceni vlivů na toto specifické hospodaření v krajině a pohodu zvířat (welfare) znemožňuje objektivní posouzeni přijatelnosti záměru. **V.5 Ohroženi ptactva a jeho migračních tras:** Vymezené území AOV38 a přilehlá PP Svídovec Noří funkční celek, který je domovem řady chráněných druhů ptactva, pro které větrné elektrárny představuji přímé ohroženi kolizemi s rotory i nepřímé riziko v podobě ztráty biotopu. V tomto území je potvrzen výskyt a hnízdění druhů s velkým akčním rádiem, jako je včelojed lesní, luňák červený nebo čáp černý, pro které představuji rotory o výšce 185 m v otevřené krajině fatální riziko při lovu. Okolní smíšené a listnaté lesy jsou zároveň klíčovým hnízdním biotopem silně ohroženého krutihlava obecného (Jynx torquilla) a lejska bělokrkého (Ficedula albicollis). Pro tyto lesní druhy představuje provoz VTE v bezprostřední blízkosti porostů trvalý rušivý faktor v podobě hluku a vizuálního smogu, který může vést k opuštěni hnízdišť". Celá oblast navíc slouží jako lokální tahová cesta ptactva a vznik „stěny" z větrných elektráren nutí ptáky tyto trasy měnit, což zvyšuje jejich energetický výdej a stres. V předložené dokumentaci SEA zcela chybí relevantní terénní ornitologický průzkum, který by vyhodnotil sezónní výskyt a hustotu přeletů těchto druhů přes vymezené území. Bez těchto odborných podkladů nelze učinit kvalifikovaný závěr o přijatelnosti záměru.	

Poř. č.	Připomínkové místo	Číslo jednací	Článek	AO	Připomínka	Vyhodnocení
					V.6 Ohroženi povrchových vod a hydrologického režimu území: Vymezené území AOV38 představuje významnou plochu pro zadržováni vody v krajině, která může přímo ovlivňovat hydrologickou stabilitu povodí řek Lubě a Lomničky. Výstavba větrných elektráren a doprovodné technické infrastruktury (příjezdové komunikace pro těžkou techniku, rozsáhlé manipulační a montážní plochy) může vést k plošnému záboru a silnému zhutněni půdy. Tento zásah může snižovat přirozenou schopnost území vsakovat srážkovou vodu a zvyšovat koeficient povrchového odtoku. Zrychlený odtok z takto rozsáhlých zpevněných ploch představuje riziko pro koryta obou zmíněných toků, kde může docházet k nárazovému přetíženi jejich kapacity, zvýšené erozi a následnému zhoršeni kvality vody v níže položených obcích. Zásadní riziko představuje již samotná fáze výstavby, kdy při rozsáhlých zemních pracích a zakládáni patek v citlivém vápencovém podloží může dojit k narušení či znečištěni kolektorů podzemních vod. Přítomnost těžké stavební mechanizace a manipulace s provozními hmotami a betonovými směsmi v blízkosti PP Svídovec představuje riziko úniku látek, které se v tomto typu propustného podloží mohou šířit velmi rychle. Dokumentace nedostatečně vyhodnocuje rizika spojená s přítomnosti technologických náplni (oleje, chladicí kapaliny) a zcela opomíjí krizové scénáře pro případ technické havárie či požáru, které by v této lokalitě mohly vést k ohroženi zdrojů podzemních vod. Vzhledem k absenci odborného hydrologického posouzeni vlivu výstavby i provozu na odtokové poměry a čistotu vod v dotčeném území nelze učinit kvalifikovaný závěr o přijatelnosti záměru. **V.7 Rozpor s prioritami umisťováni OZE (Směrnice RED III a zákon č. 183/2006 Sb. I 283/2021 Sb.)** Navržené vymezeni oblasti AOV38 je v přímém rozporu s evropskou směrnici RED III (2023/2413) a její probíhající transpozici do českého právního řádu (zejména v souvislosti se zákonem č. 458/2000 Sb., energetický zákon, a stavebním zákonem). Tato legislativa jasně definuje, že pro rozvoj obnovitelných zdrojů mají být prioritně využívány tzv. „akcelerační zóny", které jsou umisťovány na ekologicky zasažené plochy (brownfieldy, plochy u dálnic, průmyslové areály, degradované plochy). Lokalita AOV38 však sestává z dosud neporušených travnatých ploch, zemědělské půdy a především rozsáhlých lesních porostu. Umístěni větrných elektráren do těchto biologicky cenných lokalit je v zásadním rozporu s principem prioritního využívání antropogenně ovlivněných ploch. V dokumentaci není uvedena informace o konkrétním rozsahu (v hektarech) nezbytného trvalého i dočasného odlesněni Instalace moderních větrných elektráren vyžaduje vybudování extrémně širokých a zpevněných příjezdových koridorů pro nadrozměrnou techniku, stejně jako rozsáhlých manipulačních ploch. Plošné káceni lesu v této lokalitě může mít devastující dopady na stabilitu krajiny, které dokumentace dostatečně nereflektuje. Konkrétně může dojit k: > **Destrukci lesního mikroklimatu:** Vznik technických koridorů v souvislých lesních celcích narušuje přirozené migrační trasy a životní prostor lesní zvěře. > **Fragmentaci biotopů:** Vznik technických koridorů v souvislých lesních celcích narušuje přirozené migrační trasy a životní prostor lesní zvěře. > **Trvalé ztrátě biodiverzity:** Odstraněni vzrostlých porostů představuje ztrátu, kterou nelze plnohodnotně kompenzovat náhradní výsadbou v jiné lokalitě z důvodu odlišných stanovištních podmínek Vzhledem k tomu, že dokumentace nekvantifikuje rozsah káceni ani nevyhodnocuje jeho sekundární vlivy na stabilitu lesních ekosystémů, nelze považovat záměr za dostatečně posouzený přípustný.	

Poř. č.	Připomínkové místo	Číslo jednací	Článek	AO	Připomínka	Vyhodnocení
					VI. Narušeni krajiny a životního prostředí Navržené řešeni povede k: > zásadní změně krajinného rázu > narušeni horizontů a dálkových pohledů > vzniku bariér v krajině > narušeni ekologické konektivity > znehodnoceni zemědělské půdy > zničeni migračních tras živočichů Výška staveb 180 metrů vysokých staveb znamená nadregionální dopad. **VII. Dopady na obyvatele** Návrh nedostatečně řeší negativní vliv na: > hluk a nízkofrekvenční hluk > stroboskopický efekt světelné zatíženi > kvalitu bydlení > hodnotu nemovitosti Tyto **vlivy nejsou řádně vyhodnoceny.** **VIII. Kumulativní a systémové dopady** Není řešeno: > souběžné působeni více projektů > celkové zatíženi území > únosnost krajiny Hrozí **nevratná degradace území**. **IX. Absence variantního řešení** Není doloženo, že byly posuzovány jiné lokality a méně konfliktní varianty, jedná se o porušení základního principu plánováni. Nebyla rovněž posouzena tzv. nulová varianta (varianta 0), tedy stav území před realizaci záměru, což znemožňuje objektivní hodnoceni dopadů. **X. Vyloučeni EIA a nedostatečné posouzeni vlivů** Navržené vymezeni akceleračních oblasti má zásadní dopad i z hlediska následného povolováni záměrů, neboť v těchto oblastech dochází k omezeni, resp. vyloučeni standardního posuzováni vlivů na životní prostředí (EIA).	

Poř. č.	Připomínkové místo	Číslo jednací	Článek	AO	Připomínka	Vyhodnocení
					O to vyšší nároky musí být kladeny na kvalitu, úplnost a konkrétnost podkladů a vyhodnocení vlivů na životní prostředí již na úrovni tohoto návrhu, nebot" územní opatřeni dle ZOZE nemůže plnohodnotně nahradit individuální posouzeni konkrétních záměru. Předložený návrh však tyto požadavky nenaplňuje, zejména postrádá dostatečné vyhodnoceni konkrétních lokálních dopadů, kumulativních vlivů vice záměrů v území a jejich dopadů na krajinný ráz, obytné prostředí a veřejné zdraví. **<u>XI. Hlavní požadavek</u>** Požaduji: 1) **Vyřazeni výše uvedené akcelerační oblasti z návrhu** nebo 2) Zároveň (pro případ, že nebude tomuto požadavku vyhověno) **požaduji, aby návrh změny č. 2 ÚRP ČR nebyl v této části schválen a byl vrácen k zásadnímu přepracování**, a to zejména po doplnění: o **Odborného hydrogeologického a hydrologického posouzení**, které vyhodnotí vliv základových konstrukci a zemních prací na vápencové podloží, režim podzemních vod a odtokové poměry v povodí toků Lubě a Lomnička. o **Kvantifikace rozsahu odlesněni (v ha) a posouzeni vlivu káceni na mikroklima a stabilitu ekosystému**; zároveň požaduji zdůvodněni přípustnosti zásahu do lesních celků, který je v přímém rozporu s prioritami umisťování OZE dle směrnice RED III (upřednostňováni antropogenně ovlivněných ploch před volnou krajinou a lesy). o Závazného stanoviska Úřadu pro civilní letectví a ŘLP, které prověří přímou kolizi s letištěm Brťov-Jeneč a bezpečnostními zónami letového provozu. o **Biologického posouzeni vlivu na Oboru Střela**, zejména s ohledem na wetfare chované zvěře, akustický tlak a stroboskopický efekt v uzavřeném areálu. o **Terénního biologického a ornitologického průzkumu** (minimálně ve dvou vegetačních obdobích), se zaměřením na předměty ochrany PP Svídovec a hnízdiště kriticky ohrožených druhu. o **Specifického hodnoceni vlivu na populace netopýrů**, zejména s ohledem na riziko mortality v důsledku barotraumatu a narušeni potravních biotopů. o **Posouzeni kumulativních vlivů v širším území**, které vyhodnotí souběžné působeni více projektů a celkovou únosnost krajiny z hlediska ekologické stability. o **Expertízy o zachováni funkčnosti dálkového migračního koridoru velké zvěře**, která prokáže, že nedojde k bariérovému efektu a vytlačeni zvěře z území v důsledku provozního hluku a vizuálního smogu VTE. o **Posouzení vlivu na krajinný ráz prostřednictvím fotovizualizací** z klíčových dominant (Květnice, Klucanina, rozhledna Babylon) a hodnoceni zásahu do dálkových pohledů. o **Právní a ekonomické analýzy dopadů na hodnotu nemovitostí a výkon vlastnických práv dotčených osob**, včetně jasného určeni odpovědnosti za vzniklou škodu při znehodnocení majetku. o **Zpracováni odborné hlukové studie a posouzeni vlivu na veřejné zdraví pro konkrétní vzdálenost 500-600 m** od obytné zástavby obce Rohozec. Tato studie má prokázat dodrženi hygienických limitů pro hluk a nízkofrekvenční infrazvuk u takto extrémně krátké Odstupové vzdálenosti. o **Posouzení stroboskopického efektu (míhání stínů)** pro nejbližší obytné objekty od vymezené AO. Vzhledem k extrémně nízké odstupové vzdálenosti (cca 500-600 m) a výšce staveb 185 m požaduji konkrétní výpočet předpokládaného počtu hodin expozice za rok a maximální délky	

Poř. č.	Připomínkové místo	Číslo jednací	Článek	AO	Připomínka	Vyhodnocení
					trvání v minutách za den pro jednotlivé dotčené nemovitosti. Dokumentace by měla prokázat, jakým způsobem bude zajištěno nepřekročeni limitů stanovených v textové části Opatřeni obecné povahy. ○ **Odůvodnění stanoveni minimální odstupové vzdálenosti**, včetně vysvětleni, proč nebyl v rámci principu předběžné opatrnosti zvolen bezpečnější odstup od zastavěného území obce, který by eliminoval riziko ohroženi fyzického a psychického zdraví obyvatel. ○ **Doloženi srovnávací analýzy energetické výtěžnosti a větrného potenciálu**, která na základě dat VÚK a atlasu NEWA objektivně prokáže efektivitu záměru v AOV38 ve srovnáni s jinými lokalitami v ČR: požaduji zdůvodněni výběru této oblasti na úkor větrnějších či méně environmentálně konfliktních území s obdobnou větrností. ○ **Provedení testu přiměřenosti zásahu**, který vyhodnotí, zda předpokládaný (nízký) energetický přínos v této lokalitě skutečně vyvažuje nevratné ekologické škody v podobě káceni lesů, záboru půdy a narušeni krajinného rázu. ○ **Doložení analýzy alternativ**, která prokáže reálné vyhledáváni a upřednostněni ploch v Národní databázi brownfieldů před dosud neporušeným přírodním prostředím. Do doby doplněni těchto podkladů nelze území považovat za způsobilé pro vymezeni akcelerační oblasti. Podané připomínky jsou blanketní, podatel si vymezuje právo připomínky doplnit ve lhůtě 15 dnu ode dne veřejného projednáni. **<u>XII. Závěr</u>** **Návrh v předložené podobě není dostatečně odůvodněný, není podložen odbornými daty, je v rozporu s právními předpisy ČR i EU a může mít závažné dopady na krajinu, životní prostředí i obyvatele, proto požaduji především vyřazeni Územního opatřeni k AOV38 z návrhu Změny č. 2 Územního rozvojového plánu ČR.** **Pro případ, že tomuto požadavku nebude vyhověno, požaduji zásadní přepracováni Návrhu Změny č. 2 ÚRP ČR tak, aby byl v souladu s právními předpisy a byly řádně vyhodnoceny jeho dopady.** **Žádám, aby tato připomínka byla řádně vypořádána v souladu se zákonem a aby bylo uvedeno konkrétní odůvodněni přijatého řešení.**	
10574.	Zdeňka Trávníčková	MMR-48290-2026-81	99cu	AOV38	věc: PŘIPOMÍNKAK NÁVRHU ZMĚNY Č. 2 ÚZEMNÍHO ROZVOJOVÉHO PLÁNU ČR (§ 97 zák. č. 283/2021 Sb., stavební zákon) PŘIPOMÍNKY K VYHODNOCENÍ VLIVŮ NÁVRHU ZMĚNY Č. 2 ÚZEMNÍHO ROZVOJOVÉHO PLÁNU NA UDRŽITELNÝ ROZVOJ ÚZEMÍ PŘIPOMÍNKY K NÁVRHŮM JEDNOTLIVÝCH ÚZEMNÍCH OPATŘENÍ K AKCELERAČNÍM OBLASTEM VYMEZENÝM V NÁVRHU ZMĚNY Č. 2 ÚZEMNÍHO ROZVOJOVÉHO PLÁNU 0 **<u>I. Úvod</u>** V souladu s možnosti uplatnit připomínky k návrhu Zrněny č. 2 Územního rozvojového plánu ČR (ÚRP ČR) podávám připomínku k vymezeni akcelerační oblasti pro rozvoj výroby energie z větrné energie. Územní opatřeni k **AOV38**.	**Akceptováno.** Akcelerační oblast AOV38 – Rohozec byla vypuštěna.

Poř. č.	Připomínkové místo	Číslo jednací	Článek	AO	Připomínka	Vyhodnocení
					Vymezeni území dotčeného připomínkami v Jihomoravském kraji: - k.ú. 613011 Jeneč v obci Brťov-Jeneč (správní obvod obce s rozšířenou působnosti, dále jen „ORP", Blansko) - k.ú. 616010 Bukovice u Rohozce v obci Bukovice - k.ú. 739511 Rašov v obci Rašov - k.ú. 740454 Rohozec u Tišnova v obci Rohozec - k.ú. 762377 Šerkovice v obci Šerkovice - k.ú. 774634 Unín v obci Unín - k.ú. 792918 Zhoř u Rohozce v obci Zhoř (správní obvod ORP Tišnov) a současně na širší území, které může být navrženým řešením přímo či nepřímo ovlivněno. Připomínku podávám: ☒ jako osoba žijící v dotčeném území jako vlastník nemovitosti v dotčeném území ☒ jako osoba, která může být dotčena dopady návrhu (např. z hlediska krajiny, životního prostředí či kvality života) hospodařím na půdě jiné: Jedná se o území s významnými krajinnými, přírodními a obytnými hodnotami, které nejsou návrhem dostatečně respektovány. S návrhem týkajícím se Územního opatřeni k AOV38. **nesouhlasím** a požaduji jeho **vyřazení nebo zásadní přepracování**, neboť" vykazuje závažné nedostatky z hlediska zákonnosti, ochrany životního prostředí I dopadů na obyvatele v dané oblasti. **II. Zákonnost a nesoulad s právními předpisy ČR** **1) Rozpor se zákonem č. 500/2004 Sb., správní řád** > § 3 - nebyl zjištěn stav bez důvodných pochybnosti > § 68 - nedostatečné odůvodněni	

Poř. č.	Připomínkové místo	Číslo jednací	Článek	AO	Připomínka	Vyhodnocení
					Návrh **je nepřezkoumatelný**, protože neobsahuje konkrétní podklady pro dané území. **<u>2) Rozpor se zákonem č. 100/2001 Sb. (EIA/SEA),</u>** chybí posouzeni: > kumulativních vlivů > variantního řešeni > konkrétních dopadů na území Dokumentace SEA **je neúplná a věcně nedostatečná.** **<u>3) Rozpor se zákonem č. 114/1992 Sb. (ochrana přírody a krajiny)</u>** > ohroženi krajinného rázu (§ 12) > narušeni ekologické stability > zásah do biotopů a migračních tras **<u>4) Rozpor se stavebním zákonem</u>** > § 18 a § 19 - ochrana hodnot území > požadavek na udržitelný rozvoj Návrh představuje industrializaci volné krajiny **bez dostatečného odůvodnění**. **<u>III. Nesoulad s právem Evropské unie</u>** **1) Směrnice o ptácích (2009/147/ES) a o stanovištích (92/43/EHS)** > nelze vyloučit negativní vliv na chráněné druhy > chybí dostatečné biologické podklady **Rozpor** s požadavkem vyloučeni významného vlivu. **2) Směrnice EIA (2011/92/EU)** > nedostatečné zapojeni veřejnosti > nedostatečné vyhodnoceni vlivů	

Poř. č.	Připomínkové místo	Číslo jednací	Článek	AO	Připomínka	Vyhodnocení
					3) Směrnice RED III (2023/2413) nebyla doložena priorita využití: > zastavěných ploch > brownfieldů > technicky narušených území Vymezeni ve volné krajině je v **rozporu s principem minimalizace dopadů.** **4) Princip předběžné opatrnosti (Čl. 191 SFEU)** Politika Unie v oblasti životního prostředí přispívá k sledování následujících cílů: > zachování, ochrana a zlepšováni kvality životního prostředí, > ochrana lidského zdraví, > uvážlivé a racionální využíváni přírodních zdrojů, **5) Evropská úmluva o krajině (European Landscape Convention), ETS No. 176** > nedostatečná ochrana krajiny jako základní složky životního prostředí > ignorováni charakteru území > nedostatečné zapojeni veřejnosti do rozhodováni o zásazích do krajiny **6) Aarhuská úmluva (Convention on Access to Information, Public Participation in Decision-making and Access to Justice in Environmental Matters), 1998** > omezeni práva veřejnosti na informace > omezeni účasti veřejnosti na rozhodovacích procesech (pouze formální zapojeni) > omezeni práva veřejnosti na přistup k právní ochraně v záležitostech životního prostředí **<u>IV. Procesní a metodické nedostatky návrhu SEA a podkladů</u>** > absence terénních biologických průzkumů > práce pouze s mapovými podklady (nedostatečné) > chybí reálná data o výskytu druhů > variantní řešeni	

Poř. č.	Připomínkové místo	Číslo jednací	Článek	AO	Připomínka	Vyhodnocení
					> posouzeni vlivu na zdraví Bez těchto podkladu **nelze učinit kvalifikovaný závěr**. **<u>V. Odborné nedostatky vymezení AOV38</u>** **V.1 Kolize s bezpečnosti leteckého provozu a plochou pro SLZ** Navržená oblast AOV38 vykazuje přímý geografický a výškový střet s aktivně využívanou plochou pro sportovní létající zařízeni (SLZ) Brťov-Jeneč. AO zasahuje do koridoru prováděni jižního letištního okruhu. Umístěni výškových staveb v tomto prostoru představuje nepřijatelné bezpečnostní riziko pro letový provoz a je v přímém rozporu se stávajícím využitím vzdušného prostoru v dané lokalitě > Absence nezbytných odborných stanovisek (k vymezeni AO zcela chybí nebo nebylo veřejnosti předloženo vyjádření klíčových institucí hájících bezpečnost vzdušného prostoru - Úřadu pro civilní letectví, Řízeni letového provozu a Provozovatele plochy pro SLZ Brťov – Jeneč). Absence těchto podkladu činí návrh v části AOV38 nepřezkoumatelným a v rozporu se zásadou zjištěni stavu věci bez důvodných pochybnosti. **V.2 Ohroženi Přírodní památky (PP) Svídovec a biodiverzity území** Navržená oblast AOV38 se nachází v přímém vizuálním a ekologickém kontaktu s Přírodní památkou (PP) Svídovec. Přestože se akcelerační oblast s chráněným územím plošně nepřekrývá, její realizace představuje nepřípustné riziko pro předměty ochrany PP Svídovec v důsledku kumulativních a synergických vlivů, které zasahuji do širšího okolí bez ohledu na formální hranice chráněného území: > **Zásah do hydrogeologie a vodního režimu:** ymezená akcelerační oblast AOV38 a PP Svídovec tvoří z hlediska geomorfologie a hydrologie jeden funkční celek v rámci povodí potoka Lubě (č. h. p. 4-15-02-054). Vzhledem k masivnímu charakteru základových konstrukci VTE (stovky tun betonu a oceli zasahující do hloubky podloží) existuje důvodné riziko narušeni puklinových systémů podzemních vod. Tato změna může vést k destabilizaci vlhkostních poměrů v PP Svídovec, na které je existenčně vázána vzácná Mra (např. Botrychium lunaria). Dokumentace SEA zcela postrádá odborné posouzeni těchto hydrologických vazeb, což činí návrh v této části nepřezkoumatelným. > **Ohroženi vzácné flóry a změna mikroklimatu:** Existence unikátních vápnomilných společenstev PP Svídovec, zejména kriticky citlivé vratičky měsíční (Botrychium lunaria), medovníku meduňkolistého, vemeníku dvoulistého a lilie zlatohlavé, je přímo závislá na stabilním mikroklimatu lokality. Turbulence a míchání vzdušných mas rotory VTE o výšce 185 m v dosahu chráněného území způsobuji zvýšený výpar a změny teploty přízemních vrstev vzduchu. Tyto mikroklimatické anomálie mohou vést k vysušováni stanovišť a degradaci vzácných fytocenóz. Předložená dokumentace SEA zcela postrádá expertní posouzeni vlivu těchto změn na konkrétní předměty ochrany PP, což činí návrh v této části neodborným a neúplným.	

Poř. č.	Připomínkové místo	Číslo jednací	Článek	AO	Připomínka	Vyhodnocení
					> **Vliv na chráněnou faunu (netopýři a hmyz):** Umístěni výškových staveb o celkové výšce 185 m do území, které je s PP Svídovec úzce ekologicky propojeno, představuje potenciální riziko zvýšené mortality chráněných druhů letounu (netopýrů) v důsledku barotrauma. Vzhledem k tomu, že PP Svídovec plní funkci klíčového úkrytu (refugia) a okolní plochy v AOV38 slouží jako nezbytný potravní biotop, lze důvodně předpokládat negativní ovlivněni životního cyklu dotčených populaci a vznik bariérového efektu pro ptactvo a hmyz. Dokumentace SEA tato rizika a funkční ekosystémové vazby v krajině zcela opomíjí a nepředkládá relevantní odborné podklady, které by tato rizika mohly spolehlivě vyvrátit. > **Narušení krajinného rázu a integrity území:** Návrh nerespektuje vizuální integritu dominanty PP Svídovec. Vztyčeni průmyslových objektů o výšce 185 m v bezprostředním pohledovém horizontu této přírodní památky drasticky znehodnocuje její estetický a krajinotvorný význam. Vzhledem k extrémnímu výškovému parametru staveb dochází k narušeni krajinného rázu v celém dotčeném území, přičemž vzdálenost jednotek kilometrů je pro eliminaci tohoto negativního vizuálního ovlivněni zcela nedostatečná. Dokumentace SEA tato rizika a funkční ekosystémové vazby v krajině zcela opomíjí a nepředkládá relevantní odborné podklady, které by tato rizika mohly spolehlivě vyvrátit. Vzhledem k absenci relevantních odborných podkladů k výše uvedeným bodům nelze v této fázi učinit kvalifikovaný závěr o přijatelnosti lokality AOV38. **V.3 Rozpor vymezeni s ochranou dálkového migračního koridoru:** Návrh textové části Opatřeni obecné povahy (OOP) stanovuje jako závaznou podmínku, že záměry OZE budou umisťovány mimo plochy a koridory územního systému ekologické stability a mimo regionální a nadregionální biokoridory. Navržené plošné vymezeni akcelerační oblasti AOV38 Rohozec je však s touto vlastni podmínkou v přímém věcném rozporu, neboť do své plochy zahrnuje a přímo protíná zákonem chráněný dálkový migrační koridor. Předpoklad, že funkčnost koridoru lze zachovat pouhou lokalizací paty stožárů mimo jeho osu, je z odborného hlediska neudržitelný. Vzhledem k celkovým parametrům VTE (výška 185 m) a jejich kumulativnímu akustickému a vizuálnímu vlivu může dojit k faktickému zablokováni migrační prostupnosti a znehodnoceni celého segmentu DMK. Vymezeni akcelerační oblasti v takto definovaném střetu s dálkovým migračním koridorem zakládá vnitřní rozpor v návrhu OOP, pročež nelze bez doplňujících odborných studií učinit kvalifikovaný závěr o přijatelnosti lokality. **V.4 Ohroženi funkčnosti Obory Střela:** Navržená oblast AOV38 se nachází v bezprostřední blízkosti (cca 600 m) trvale oploceného areálu Obory Střela, sloužícího k intenzivnímu chovu mufloni a daňčí zvěře. Vzhledem k tomu, že zvěř v uzavřené oboře nemá možnost přirozeného úniku před hlukem, infrazvukem a stroboskopickým efektem rotorů, představuje provoz VTE o výšce 185 m extrémní biologickou zátěž a riziko chronického stresu chovaných populaci. Umístěni takto rozměrných staveb vedle chovného areálu přímo znehodnocuje dlouhodobý hospodářský záměr a investice do správy tohoto území. Absence vyhodnoceni vlivů na toto specifické hospodaření v krajině a pohodu zvířat (welfare) znemožňuje objektivní posouzeni přijatelnosti záměru.	

Poř. č.	Připomínkové místo	Číslo jednací	Článek	AO	Připomínka	Vyhodnocení
					V.5 Ohroženi ptactva a jeho migračních tras: Vymezené území AOV38 a přilehlá PP Svídovec Noří funkční celek, který je domovem řady chráněných druhů ptactva, pro které větrné elektrárny představuji přímé ohroženi kolizemi s rotory i nepřímé riziko v podobě ztráty biotopu. V tomto území je potvrzen výskyt a hnízdění druhů s velkým akčním rádiem, jako je včelojed lesní, luňák červený nebo čáp černý, pro které představuji rotory o výšce 185 m v otevřené krajině fatální riziko při lovu. Okolní smíšené a listnaté lesy jsou zároveň klíčovým hnízdním biotopem silně ohroženého krutihlava obecného (Jynx torquilla) a lejska bělokrkého (Ficedula albicollis). Pro tyto lesní druhy představuje provoz VTE v bezprostřední blízkosti porostů trvalý rušivý faktor v podobě hluku a vizuálního smogu, který může vést k opuštěni hnízdišť". Celá oblast navíc slouží jako lokální tahová cesta ptactva a vznik „stěny" z větrných elektráren nutí ptáky tyto trasy měnit, což zvyšuje jejich energetický výdej a stres. V předložené dokumentaci SEA zcela chybí relevantní terénní ornitologický průzkum, který by vyhodnotil sezónní výskyt a hustotu přeletů těchto druhů přes vymezené území. Bez těchto odborných podkladů nelze učinit kvalifikovaný závěr o přijatelnosti záměru. **V.6 Ohroženi povrchových vod a hydrologického režimu území:** Vymezené území AOV38 představuje významnou plochu pro zadržováni vody v krajině, která může přímo ovlivňovat hydrologickou stabilitu povodí řek Lubě a Lomničky. Výstavba větrných elektráren a doprovodné technické infrastruktury (příjezdové komunikace pro těžkou techniku, rozsáhlé manipulační a montážní plochy) může vést k plošnému záboru a silnému zhutněni půdy. Tento zásah může snižovat přirozenou schopnost území vsakovat srážkovou vodu a zvyšovat koeficient povrchového odtoku. Zrychlený odtok z takto rozsáhlých zpevněných ploch představuje riziko pro koryta obou zmíněných toků, kde může docházet k nárazovému přetíženi jejich kapacity, zvýšené erozi a následnému zhoršeni kvality vody v níže položených obcích. Zásadní riziko představuje již samotná fáze výstavby, kdy při rozsáhlých zemních pracích a zakládáni patek v citlivém vápencovém podloží může dojit k narušení či znečištěni kolektorů podzemních vod. Přítomnost těžké stavební mechanizace a manipulace s provozními hmotami a betonovými směsmi v blízkosti PP Svídovec představuje riziko úniku látek, které se v tomto typu propustného podloží mohou šířit velmi rychle. Dokumentace nedostatečně vyhodnocuje rizika spojená s přítomnosti technologických náplni (oleje, chladicí kapaliny) a zcela opomíjí krizové scénáře pro případ technické havárie či požáru, které by v této lokalitě mohly vést k ohroženi zdrojů podzemních vod. Vzhledem k absenci odborného hydrologického posouzeni vlivu výstavby i provozu na odtokové poměry a čistotu vod v dotčeném území nelze učinit kvalifikovaný závěr o přijatelnosti záměru. **V.7 Rozpor s prioritami umisťováni OZE (Směrnice RED III a zákon č. 183/2006 Sb. I 283/2021 Sb.)** Navržené vymezeni oblasti AOV38 je v přímém rozporu s evropskou směrnici RED III (2023/2413) a její probíhající transpozici do českého právního řádu (zejména v souvislosti se zákonem č. 458/2000 Sb., energetický zákon, a stavebním zákonem). Tato legislativa jasně definuje, že pro rozvoj obnovitelných zdrojů mají být prioritně využívány tzv. „akcelerační zóny", které jsou umisťovány na ekologicky zasažené plochy (brownfieldy, plochy u dálnic, průmyslové areály, degradované plochy). Lokalita AOV38 však sestává z dosud neporušených travnatých ploch, zemědělské půdy a především rozsáhlých lesních porostu. Umístěni větrných elektráren do těchto biologicky cenných lokalit je v zásadním rozporu s principem prioritního využívání antropogenně ovlivněných ploch. V dokumentaci není uvedena informace o konkrétním rozsahu (v hektarech) nezbytného trvalého i dočasného odlesněni Instalace moderních větrných elektráren vyžaduje vybudování extrémně širokých a zpevněných příjezdových koridorů pro nadrozměrnou techniku, stejně jako rozsáhlých manipulačních	

Poř. č.	Připomínkové místo	Číslo jednací	Článek	AO	Připomínka	Vyhodnocení
					ploch. Plošné káceni lesu v této lokalitě může mít devastující dopady na stabilitu krajiny, které dokumentace dostatečně nereflektuje. Konkrétně může dojit k: > **Destrukci lesního mikroklimatu:** Vznik technických koridorů v souvislých lesních celcích narušuje přirozené migrační trasy a životní prostor lesní zvěře. > **Fragmentaci biotopů:** Vznik technických koridorů v souvislých lesních celcích narušuje přirozené migrační trasy a životní prostor lesní zvěře. > **Trvalé ztrátě biodiverzity:** Odstraněni vzrostlých porostů představuje ztrátu, kterou nelze plnohodnotně kompenzovat náhradní výsadbou v jiné lokalitě z důvodu odlišných stanovištních podmínek Vzhledem k tomu, že dokumentace nekvantifikuje rozsah káceni ani nevyhodnocuje jeho sekundární vlivy na stabilitu lesních ekosystémů, nelze považovat záměr za dostatečně posouzený přípustný. **V.8 Hraniční vzdálenost akcelerační zóny od obytné zástavby** Vzdálenost vymezené akcelerační zóny od obytné zástavby v obci Rohozec (cca 550-600 m) je na samotné hranici českého zákonného minima. Tato hodnota je v rozporu s preventivními odstupy v zahraniční legislativě, například s německým předpisem TA Lärm a navazujícími směrnicemi spolkových zemi, které pro obdobně hlučné provozy vyžaduji odstup minimálně 1 000 m od obytné zástavby. Takto těsné umístěni zakládá riziko negativních dopadu na fyzické i psychické zdraví. Navržené vymezeni AO se jeví jako rozporuplné z hlediska prevence ochrany veřejného zdraví a dostatečného posouzení všech rizik záměru **V.9 Absence výrazného větrného potenciálu a průměrná až nízká efektivita lokality** Vymezení akcelerační oblasti AOV38 postrádá odborné opodstatnění z hlediska energetické výtěžnosti. Dle oficiální **mapy průměrné rychlosti větru ve výšce 100 m n. p.** (vydané VÚK), která sloužila jako jeden z podkladů pro stanoveni AO, vykazuje lokalita Rohozec a okolí pouze **průměrné až mírně podprůměrné hodnoty**. V rámci České republiky existuje značné množství větrnějších lokalit, které by měly být prioritizovány před touto přírodně a krajinně cennou oblastí. Nižší potenciál potvrzuje i globální atlas **NEWA**, podle kterého je hustota větrné energie v AOV38 nižší než v jiných částech kraje i ČR. Umístěni 185 m vysokých staveb do oblasti s nižší efektivitou je v rozporu s principem **přiměřenosti zásahu** a hospodárného využíváni území. Plánovaná industrializace krajiny a rozsáhlé káceni lesů zde nepřináší odpovídající energetický benefit, který by vyvážil nevratné ekologické škody. **<u>VI. Narušeni krajiny a životního prostředí</u>** Navržené řešeni povede k: > zásadní změně krajinného rázu > narušeni horizontů a dálkových pohledů > vzniku bariér v krajině > narušeni ekologické konektivity > znehodnoceni zemědělské půdy > zničeni migračních tras živočichů Výška staveb 180 metrů vysokých staveb znamená nadregionální dopad.	

Poř. č.	Připomínkové místo	Číslo jednací	Článek	AO	Připomínka	Vyhodnocení
					<u>VII. Dopady na obyvatele</u> Návrh nedostatečně řeší negativní vliv na: > hluk a nízkofrekvenční hluk > stroboskopický efekt světelné zatíženi > kvalitu bydlení > hodnotu nemovitosti Tyto **vlivy nejsou řádně vyhodnoceny.** **<u>VIII. Kumulativní a systémové dopady</u>** Není řešeno: > souběžné působeni více projektů > celkové zatíženi území > únosnost krajiny Hrozí **nevratná degradace území**. **<u>IX. Absence variantního řešení</u>** Není doloženo, že byly posuzovány jiné lokality a méně konfliktní varianty, jedná se o porušení základního principu plánováni. Nebyla rovněž posouzena tzv. nulová varianta (varianta 0), tedy stav území před realizaci záměru, což znemožňuje objektivní hodnoceni dopadů. **<u>X. Vyloučeni EIA a nedostatečné posouzeni vlivů</u>** Navržené vymezeni akceleračních oblasti má zásadní dopad i z hlediska následného povolováni záměrů, neboť" v těchto oblastech dochází k omezeni, resp. vyloučeni standardního posuzováni vlivů na životní prostředí (EIA). O to vyšší nároky musí být kladeny na kvalitu, úplnost a konkrétnost podkladů a vyhodnocení vlivů na životní prostředí již na úrovni tohoto návrhu, neboť" územní opatřeni dle ZOZE nemůže plnohodnotně nahradit individuální posouzeni konkrétních záměru. Předložený návrh však tyto požadavky nenaplňuje, zejména postrádá dostatečné vyhodnoceni konkrétních lokálních dopadů, kumulativních vlivů vice záměrů v území a jejich dopadů na krajinný ráz, obytné prostředí a veřejné zdraví. **<u>XI. Hlavní požadavek</u>** Požaduji: 1) **Vyřazeni výše uvedené akcelerační oblasti z návrhu**	

Poř. č.	Připomínkové místo	Číslo jednací	Článek	AO	Připomínka	Vyhodnocení
					nebo 2) Zároveň (pro případ, že nebude tomuto požadavku vyhověno) **požaduji, aby návrh změny č. 2 ÚRP ČR nebyl v této části schválen a byl vrácen k zásadnímu přepracování**, a to zejména po doplnění: ○ **Odborného hydrogeologického a hydrologického posouzení**, které vyhodnotí vliv základových konstrukci a zemních prací na vápencové podloží, režim podzemních vod a odtokové poměry v povodí toků Lubě a Lomnička. ○ **Kvantifikace rozsahu odlesněni (v ha) a posouzeni vlivu káceni na mikroklima a stabilitu ekosystému**; zároveň požaduji zdůvodněni přípustnosti zásahu do lesních celků, který je v přímém rozporu s prioritami umisťování OZE dle směrnice RED III (upřednostňováni antropogenně ovlivněných ploch před volnou krajinou a lesy). ○ Závazného stanoviska Úřadu pro civilní letectví a ŘLP, které prověří přímou kolizi s letištěm Brťov-Jeneč a bezpečnostními zónami letového provozu. ○ **Biologického posouzeni vlivu na Oboru Střela**, zejména s ohledem na wetfare chované zvěře, akustický tlak a stroboskopický efekt v uzavřeném areálu. ○ **Terénního biologického a ornitologického průzkumu** (minimálně ve dvou vegetačních obdobích), se zaměřením na předměty ochrany PP Svídovec a hnízdiště kriticky ohrožených druhu. ○ **Specifického hodnoceni vlivu na populace netopýrů**, zejména s ohledem na riziko mortality v důsledku barotraumatu a narušeni potravních biotopů. ○ **Posouzeni kumulativních vlivů v širším území**, které vyhodnotí souběžné působeni více projektů a celkovou únosnost krajiny z hlediska ekologické stability. ○ **Expertízy o zachováni funkčnosti dálkového migračního koridoru velké zvěře**, která prokáže, že nedojde k bariérovému efektu a vytlačeni zvěře z území v důsledku provozního hluku a vizuálního smogu VTE. ○ **Posouzení vlivu na krajinný ráz prostřednictvím fotovizualizací** z klíčových dominant (Květnice, Klucanina, rozhledna Babylon) a hodnoceni zásahu do dálkových pohledů. ○ **Právní a ekonomické analýzy dopadů na hodnotu nemovitostí a výkon vlastnických práv dotčených osob**, včetně jasného určeni odpovědnosti za vzniklou škodu při znehodnocení majetku. ○ **Zpracováni odborné hlukové studie a posouzeni vlivu na veřejné zdraví pro konkrétní vzdálenost 500-600 m** od obytné zástavby obce Rohozec. Tato studie má prokázat dodrženi hygienických limitů pro hluk a nízkofrekvenční infrazvuk u takto extrémně krátké Odstupové vzdálenosti. ○ **Posouzení stroboskopického efektu (míhání stínů)** pro nejbližší obytné objekty od vymezené AO. Vzhledem k extrémně nízké odstupové vzdálenosti (cca 500-600 m) a výšce staveb 185 m požaduji konkrétní výpočet předpokládaného počtu hodin expozice za rok a maximální délky trvání v minutách za den pro jednotlivé dotčené nemovitosti. Dokumentace by měla prokázat, jakým způsobem bude zajištěno nepřekročeni limitů stanovených v textové části Opatřeni obecné povahy. ○ **Odůvodnění stanoveni minimální odstupové vzdálenosti**, včetně vysvětleni, proč nebyl v rámci principu předběžné opatrnosti zvolen bezpečnější odstup od zastavěného území obce, který by eliminoval riziko ohroženi fyzického a psychického zdraví obyvatel. ○ **Doloženi srovnávací analýzy energetické výtěžnosti a větrného potenciálu**, která na základě dat VÚK a atlasu NEWA objektivně prokáže efektivitu záměru v AOV38 ve srovnáni s jinými lokalitami v ČR: požaduji zdůvodněni výběru této oblasti na úkor větrnějších či méně environmentálně konfliktních území s obdobnou větrností. ○ **Provedení testu přiměřenosti zásahu**, který vyhodnotí, zda předpokládaný (nízký) energetický přínos v této lokalitě skutečně vyvažuje nevratné ekologické škody v podobě káceni lesů, záboru půdy a narušeni krajinného rázu. ○ **Doložení analýzy alternativ**, která prokáže reálné vyhledáváni a upřednostněni ploch v Národní databázi brownfieldů před dosud neporušeným přírodním prostředím.	

Poř. č.	Připomínkové místo	Číslo jednací	Článek	AO	Připomínka	Vyhodnocení
					Do doby doplněni těchto podkladů nelze území považovat za způsobilé pro vymezeni akcelerační oblasti. Podané připomínky jsou blanketní, podatel si vymezuje právo připomínky doplnit ve lhůtě 15 dnu ode dne veřejného projednáni. **<u>XII. Závěr</u>** **Návrh v předložené podobě není dostatečně odůvodněný, není podložen odbornými daty, je v rozporu s právními předpisy ČR i EU a může mít závažné dopady na krajinu, životní prostředí i obyvatele, proto požaduji především vyřazeni Územního opatřeni k AOV38 z návrhu Změny č. 2 Územního rozvojového plánu ČR.** **Pro případ, že tomuto požadavku nebude vyhověno, požaduji zásadní přepracováni Návrhu Změny č. 2 ÚRP ČR tak, aby byl v souladu s právními předpisy a byly řádně vyhodnoceny jeho dopady.** **Žádám, aby tato připomínka byla řádně vypořádána v souladu se zákonem a aby bylo uvedeno konkrétní odůvodněni přijatého řešení.**	
10575.	Stanislav Trávníček	MMR-48291-2026-81	99cu	AOV38	věc: PŘIPOMÍNKAK NÁVRHU ZMĚNY Č. 2 ÚZEMNÍHO ROZVOJOVÉHO PLÁNU ČR (§ 97 zák. č. 283/2021 Sb., stavební zákon) PŘIPOMÍNKY K VYHODNOCENÍ VLIVŮ NÁVRHU ZMĚNY Č. 2 ÚZEMNÍHO ROZVOJOVÉHO PLÁNU NA UDRŽITELNÝ ROZVOJ ÚZEMÍ PŘIPOMÍNKY K NÁVRHŮM JEDNOTLIVÝCH ÚZEMNÍCH OPATŘENÍ K AKCELERAČNÍM OBLASTEM VYMEZENÝM V NÁVRHU ZMĚNY Č. 2 ÚZEMNÍHO ROZVOJOVÉHO PLÁNU . **<u>I. Úvod</u>** V souladu s možnosti uplatnit připomínky k návrhu Zrněny č. 2 Územního rozvojového plánu ČR (ÚRP ČR) podávám připomínku k vymezeni akcelerační oblasti pro rozvoj výroby energie z větrné energie. Územní opatřeni k **AOV38**. **Vymezeni území dotčeného připomínkami v Jihomoravském kraji:** - k.ú. 613011 Jeneč v obci Brťov-Jeneč (správní obvod obce s rozšířenou působnosti, dále jen „ORP", Blansko) - k.ú. 616010 Bukovice u Rohozce v obci Bukovice - k.ú. 739511 Rašov v obci Rašov - k.ú. 740454 Rohozec u Tišnova v obci Rohozec - k.ú. 762377 Šerkovice v obci Šerkovice - k.ú. 774634 Unín v obci Unín - k.ú. 792918 Zhoř u Rohozce v obci Zhoř (správní obvod ORP Tišnov)	**Akceptováno.** Akcelerační oblast AOV38 – Rohozec byla vypuštěna.

Poř. č.	Připomínkové místo	Číslo jednací	Článek	AO	Připomínka	Vyhodnocení
					a současně na širší území, které může být navrženým řešením přímo či nepřímo ovlivněno. Připomínku podávám: ☒ jako osoba žijící v dotčeném území jako vlastník nemovitosti v dotčeném území ☒ jako osoba, která může být dotčena dopady návrhu (např. z hlediska krajiny, životního prostředí či kvality života) hospodařím na půdě jiné: Jedná se o území s významnými krajinnými, přírodními a obytnými hodnotami, které nejsou návrhem dostatečně respektovány. S návrhem týkajícím se Územního opatřeni k AOV38. **nesouhlasím** a požaduji jeho **vyřazení nebo zásadní přepracování**, neboť vykazuje závažné nedostatky z hlediska zákonnosti, ochrany životního prostředí I dopadů na obyvatele v dané oblasti. **II. Zákonnost a nesoulad s právními předpisy ČR** **1) Rozpor se zákonem č. 500/2004 Sb., správní řád** > § 3 - nebyl zjištěn stav bez důvodných pochybnosti > § 68 - nedostatečné odůvodněni Návrh **je nepřezkoumatelný**, protože neobsahuje konkrétní podklady pro dané území. **2) Rozpor se zákonem č. 100/2001 Sb. (EIA/SEA),** chybí posouzeni: > kumulativních vlivů > variantního řešeni > konkrétních dopadů na území Dokumentace SEA **je neúplná a věcně nedostatečná.**	

Poř. č.	Připomínkové místo	Číslo jednací	Článek	AO	Připomínka	Vyhodnocení
					3) Rozpor se zákonem č. 114/1992 Sb. (ochrana přírody a krajiny) > ohroženi krajinného rázu (§ 12) > narušeni ekologické stability > zásah do biotopů a migračních tras **4) Rozpor se stavebním zákonem** > § 18 a § 19 - ochrana hodnot území > požadavek na udržitelný rozvoj Návrh představuje industrializaci volné krajiny **bez dostatečného odůvodnění**. **III. Nesoulad s právem Evropské unie** **1) Směrnice o ptácích (2009/147/ES) a o stanovištích (92/43/EHS)** > nelze vyloučit negativní vliv na chráněné druhy > chybí dostatečné biologické podklady **Rozpor** s požadavkem vyloučeni významného vlivu. **2) Směrnice EIA (2011/92/EU)** > nedostatečné zapojeni veřejnosti > nedostatečné vyhodnoceni vlivů **3) Směrnice RED III (2023/2413)** nebyla doložena priorita využití: > zastavěných ploch > brownfieldů > technicky narušených území Vymezeni ve volné krajině je v **rozporu s principem minimalizace dopadů.**	

Poř. č.	Připomínkové místo	Číslo jednací	Článek	AO	Připomínka	Vyhodnocení
					4) Princip předběžné opatrnosti (Čl. 191 SFEU) Politika Unie v oblasti životního prostředí přispívá k sledování následujících cílů: > zachování, ochrana a zlepšováni kvality životního prostředí, > ochrana lidského zdraví, > uvážlivé a racionální využíváni přírodních zdrojů, **5) Evropská úmluva o krajině (European Landscape Convention), ETS No. 176** > nedostatečná ochrana krajiny jako základní složky životního prostředí > ignorováni charakteru území > nedostatečné zapojeni veřejnosti do rozhodováni o zásazích do krajiny **6) Aarhuská úmluva (Convention on Access to Information, Public Participation in Decision-making and Access to Justice in Environmental Matters), 1998** > omezeni práva veřejnosti na informace > omezeni účasti veřejnosti na rozhodovacích procesech (pouze formální zapojeni) > omezeni práva veřejnosti na přistup k právní ochraně v záležitostech životního prostředí **<u>IV. Procesní a metodické nedostatky návrhu SEA a podkladů</u>** > absence terénních biologických průzkumů > práce pouze s mapovými podklady (nedostatečné) > chybí reálná data o výskytu druhů > variantní řešeni > posouzeni vlivu na zdraví Bez těchto podkladu **nelze učinit kvalifikovaný závěr**. **<u>V. Odborné nedostatky vymezení AOV38</u>** **V.1 Kolize s bezpečnosti leteckého provozu a plochou pro SLZ** Navržená oblast AOV38 vykazuje přímý geografický a výškový střet s aktivně využívanou plochou pro sportovní létající zařízeni (SLZ) Brťov-Jeneč. AO zasahuje do koridoru prováděni jižního letištního	

Poř. č.	Připomínkové místo	Číslo jednací	Článek	AO	Připomínka	Vyhodnocení
					okruhu. Umístěni výškových staveb v tomto prostoru představuje nepřijatelné bezpečnostní riziko pro letový provoz a je v přímém rozporu se stávajícím využitím vzdušného prostoru v dané lokalitě > Absence nezbytných odborných stanovisek (k vymezeni AO zcela chybí nebo nebylo veřejnosti předloženo vyjádření klíčových institucí hájících bezpečnost vzdušného prostoru - Úřadu pro civilní letectví, Řízeni letového provozu a Provozovatele plochy pro SLZ Brťov – Jeneč). Absence těchto podkladu činí návrh v části AOV38 nepřezkoumatelným a v rozporu se zásadou zjištěni stavu věci bez důvodných pochybnosti. **V.2 Ohroženi Přírodní památky (PP) Svídovec a biodiverzity území** Navržená oblast AOV38 se nachází v přímém vizuálním a ekologickém kontaktu s Přírodní památkou (PP) Svídovec. Přestože se akcelerační oblast s chráněným územím plošně nepřekrývá, její realizace představuje nepřípustné riziko pro předměty ochrany PP Svídovec v důsledku kumulativních a synergických vlivů, které zasahuji do širšího okolí bez ohledu na formální hranice chráněného území: > **Zásah do hydrogeologie a vodního režimu:** ymezená akcelerační oblast AOV38 a PP Svídovec tvoří z hlediska geomorfologie a hydrologie jeden funkční celek v rámci povodí potoka Lubě (č. h. p. 4-15-02-054). Vzhledem k masivnímu charakteru základových konstrukci VTE (stovky tun betonu a oceli zasahující do hloubky podloží) existuje důvodné riziko narušeni puklinových systémů podzemních vod. Tato změna může vést k destabilizaci vlhkostních poměrů v PP Svídovec, na které je existenčně vázána vzácná Mra (např. Botrychium lunaria). Dokumentace SEA zcela postrádá odborné posouzeni těchto hydrologických vazeb, což činí návrh v této části nepřezkoumatelným. > **Ohroženi vzácné flóry a změna mikroklimatu:** Existence unikátních vápnomilných společenstev PP Svídovec, zejména kriticky citlivé vratičky měsíční (Botrychium lunaria), medovníku meduňkolistého, vemeníku dvoulistého a lilie zlatohlavé, je přímo závislá na stabilním mikroklimatu lokality. Turbulence a míchání vzdušných mas rotory VTE o výšce 185 m v dosahu chráněného území způsobuji zvýšený výpar a změny teploty přízemních vrstev vzduchu. Tyto mikroklimatické anomálie mohou vést k vysušováni stanovišť a degradaci vzácných fytocenóz. Předložená dokumentace SEA zcela postrádá expertní posouzeni vlivu těchto změn na konkrétní předměty ochrany PP, což činí návrh v této části neodborným a neúplným. > **Vliv na chráněnou faunu (netopýři a hmyz):** Umístěni výškových staveb o celkové výšce 185 m do území, které je s PP Svídovec úzce ekologicky propojeno, představuje potenciální riziko zvýšené mortality chráněných druhů letounu (netopýrů) v důsledku barotrauma. Vzhledem k tomu, že PP Svídovec plní funkci klíčového úkrytu (refugia) a okolní plochy v AOV38 slouží jako nezbytný potravní biotop, lze důvodně předpokládat negativní ovlivněni životního cyklu dotčených populaci a vznik bariérového efektu pro ptactvo a hmyz. Dokumentace SEA tato rizika a funkční ekosystémové vazby v krajině zcela opomíjí a nepředkládá relevantní odborné podklady, které by tato rizika mohly spolehlivě vyvrátit. > **Narušení krajinného rázu a integrity území:** Návrh nerespektuje vizuální integritu dominanty PP Svídovec. Vztyčeni průmyslových objektů o výšce 185 m v bezprostředním pohledovém horizontu této přírodní památky drasticky znehodnocuje její estetický a krajinotvorný význam. Vzhledem k extrémnímu výškovému parametru staveb dochází k narušeni krajinného rázu v celém dotčeném území, přičemž vzdálenost jednotek kilometrů je pro eliminaci tohoto negativního vizuálního ovlivněni zcela nedostatečná.	

Poř. č.	Připomínkové místo	Číslo jednací	Článek	AO	Připomínka	Vyhodnocení
					Dokumentace SEA tato rizika a funkční ekosystémové vazby v krajině zcela opomíjí a nepředkládá relevantní odborné podklady, které by tato rizika mohly spolehlivě vyvrátit. Vzhledem k absenci relevantních odborných podkladů k výše uvedeným bodům nelze v této fázi učinit kvalifikovaný závěr o přijatelnosti lokality AOV38. **V.3 Rozpor vymezeni s ochranou dálkového migračního koridoru:** Návrh textové části Opatřeni obecné povahy (OOP) stanovuje jako závaznou podmínku, že záměry OZE budou umisťovány mimo plochy a koridory územního systému ekologické stability a mimo regionální a nadregionální biokoridory. Navržené plošné vymezeni akcelerační oblasti AOV38 Rohozec je však s touto vlastni podmínkou v přímém věcném rozporu, neboť do své plochy zahrnuje a přímo protíná zákonem chráněný dálkový migrační koridor. Předpoklad, že funkčnost koridoru lze zachovat pouhou lokalizací paty stožárů mimo jeho osu, je z odborného hlediska neudržitelný. Vzhledem k celkovým parametrům VTE (výška 185 m) a jejich kumulativnímu akustickému a vizuálnímu vlivu může dojit k faktickému zablokováni migrační prostupnosti a znehodnoceni celého segmentu DMK. Vymezeni akcelerační oblasti v takto definovaném střetu s dálkovým migračním koridorem zakládá vnitřní rozpor v návrhu OOP, pročež nelze bez doplňujících odborných studií učinit kvalifikovaný závěr o přijatelnosti lokality. **V.4 Ohroženi funkčnosti Obory Střela:** Navržená oblast AOV38 se nachází v bezprostřední blízkosti (cca 600 m) trvale oploceného areálu Obory Střela, sloužícího k intenzivnímu chovu mufloni a daňčí zvěře. Vzhledem k tomu, že zvěř v uzavřené oboře nemá možnost přirozeného úniku před hlukem, infrazvukem a stroboskopickým efektem rotorů, představuje provoz VTE o výšce 185 m extrémní biologickou zátěž a riziko chronického stresu chovaných populaci. Umístěni takto rozměrných staveb vedle chovného areálu přímo znehodnocuje dlouhodobý hospodářský záměr a investice do správy tohoto území. Absence vyhodnoceni vlivů na toto specifické hospodaření v krajině a pohodu zvířat (welfare) znemožňuje objektivní posouzeni přijatelnosti záměru. **V.5 Ohroženi ptactva a jeho migračních tras:** Vymezené území AOV38 a přilehlá PP Svídovec Noří funkční celek, který je domovem řady chráněných druhů ptactva, pro které větrné elektrárny představuji přímé ohroženi kolizemi s rotory i nepřímé riziko v podobě ztráty biotopu. V tomto území je potvrzen výskyt a hnízdění druhů s velkým akčním rádiem, jako je včelojed lesní, luňák červený nebo čáp černý, pro které představuji rotory o výšce 185 m v otevřené krajině fatální riziko při lovu. Okolní smíšené a listnaté lesy jsou zároveň klíčovým hnízdním biotopem silně ohroženého krutihlava obecného (Jynx torquilla) a lejska bělokrkého (Ficedula albicollis). Pro tyto lesní druhy představuje provoz VTE v bezprostřední blízkosti porostů trvalý rušivý faktor v podobě hluku a vizuálního smogu, který může vést k opuštěni hnízdišť". Celá oblast navíc slouží jako lokální tahová cesta ptactva a vznik „stěny" z větrných elektráren nutí ptáky tyto trasy měnit, což zvyšuje jejich energetický výdej a stres. V předložené dokumentaci SEA zcela chybí relevantní terénní ornitologický průzkum, který by vyhodnotil sezónní výskyt a hustotu přeletů těchto druhů přes vymezené území. Bez těchto odborných podkladů nelze učinit kvalifikovaný závěr o přijatelnosti záměru.	

Poř. č.	Připomínkové místo	Číslo jednací	Článek	AO	Připomínka	Vyhodnocení
					V.6 Ohroženi povrchových vod a hydrologického režimu území: Vymezené území AOV38 představuje významnou plochu pro zadržováni vody v krajině, která může přímo ovlivňovat hydrologickou stabilitu povodí řek Lubě a Lomničky. Výstavba větrných elektráren a doprovodné technické infrastruktury (příjezdové komunikace pro těžkou techniku, rozsáhlé manipulační a montážní plochy) může vést k plošnému záboru a silnému zhutněni půdy. Tento zásah může snižovat přirozenou schopnost území vsakovat srážkovou vodu a zvyšovat koeficient povrchového odtoku. Zrychlený odtok z takto rozsáhlých zpevněných ploch představuje riziko pro koryta obou zmíněných toků, kde může docházet k nárazovému přetíženi jejich kapacity, zvýšené erozi a následnému zhoršeni kvality vody v níže položených obcích. Zásadní riziko představuje již samotná fáze výstavby, kdy při rozsáhlých zemních pracích a zakládáni patek v citlivém vápencovém podloží může dojit k narušení či znečištěni kolektorů podzemních vod. Přítomnost těžké stavební mechanizace a manipulace s provozními hmotami a betonovými směsmi v blízkosti PP Svídovec představuje riziko úniku látek, které se v tomto typu propustného podloží mohou šířit velmi rychle. Dokumentace nedostatečně vyhodnocuje rizika spojená s přítomnosti technologických náplni (oleje, chladicí kapaliny) a zcela opomíjí krizové scénáře pro případ technické havárie či požáru, které by v této lokalitě mohly vést k ohroženi zdrojů podzemních vod. Vzhledem k absenci odborného hydrologického posouzeni vlivu výstavby i provozu na odtokové poměry a čistotu vod v dotčeném území nelze učinit kvalifikovaný závěr o přijatelnosti záměru. **V.7 Rozpor s prioritami umisťováni OZE (Směrnice RED III a zákon č. 183/2006 Sb. I 283/2021 Sb.)** Navržené vymezeni oblasti AOV38 je v přímém rozporu s evropskou směrnici RED III (2023/2413) a její probíhající transpozici do českého právního řádu (zejména v souvislosti se zákonem č. 458/2000 Sb., energetický zákon, a stavebním zákonem). Tato legislativa jasně definuje, že pro rozvoj obnovitelných zdrojů mají být prioritně využívány tzv. „akcelerační zóny", které jsou umisťovány na ekologicky zasažené plochy (brownfieldy, plochy u dálnic, průmyslové areály, degradované plochy). Lokalita AOV38 však sestává z dosud neporušených travnatých ploch, zemědělské půdy a především rozsáhlých lesních porostu. Umístěni větrných elektráren do těchto biologicky cenných lokalit je v zásadním rozporu s principem prioritního využívání antropogenně ovlivněných ploch. V dokumentaci není uvedena informace o konkrétním rozsahu (v hektarech) nezbytného trvalého i dočasného odlesněni Instalace moderních větrných elektráren vyžaduje vybudování extrémně širokých a zpevněných příjezdových koridorů pro nadrozměrnou techniku, stejně jako rozsáhlých manipulačních ploch. Plošné káceni lesu v této lokalitě může mít devastující dopady na stabilitu krajiny, které dokumentace dostatečně nereflektuje. Konkrétně může dojit k: > **Destrukci lesního mikroklimatu:** Vznik technických koridorů v souvislých lesních celcích narušuje přirozené migrační trasy a životní prostor lesní zvěře. > **Fragmentaci biotopů:** Vznik technických koridorů v souvislých lesních celcích narušuje přirozené migrační trasy a životní prostor lesní zvěře. > **Trvalé ztrátě biodiverzity:** Odstraněni vzrostlých porostů představuje ztrátu, kterou nelze plnohodnotně kompenzovat náhradní výsadbou v jiné lokalitě z důvodu odlišných stanovištních podmínek Vzhledem k tomu, že dokumentace nekvantifikuje rozsah káceni ani nevyhodnocuje jeho sekundární vlivy na stabilitu lesních ekosystémů, nelze považovat záměr za dostatečně posouzený přípustný.	

Poř. č.	Připomínkové místo	Číslo jednací	Článek	AO	Připomínka	Vyhodnocení
					V.8 Hraniční vzdálenost akcelerační zóny od obytné zástavby Vzdálenost vymezené akcelerační zóny od obytné zástavby v obci Rohozec (cca 550-600 m) je na samotné hranici českého zákonného minima. Tato hodnota je v rozporu s preventivními odstupy v zahraniční legislativě, například s německým předpisem TA Lärm a navazujícími směrnicemi spolkových zemi, které pro obdobně hlučné provozy vyžaduji odstup minimálně 1 000 m od obytné zástavby. Takto těsné umístěni zakládá riziko negativních dopadu na fyzické i psychické zdraví. Navržené vymezeni AO se jeví jako rozporuplné z hlediska prevence ochrany veřejného zdraví a dostatečného posouzení všech rizik záměru **V.9 Absence výrazného větrného potenciálu a průměrná až nízká efektivita lokality** Vymezení akcelerační oblasti AOV38 postrádá odborné opodstatnění z hlediska energetické výtěžnosti. Dle oficiální **mapy průměrné rychlosti větru ve výšce 100 m n. p.** (vydané VÚK), která sloužila jako jeden z podkladů pro stanoveni AO, vykazuje lokalita Rohozec a okolí pouze **průměrné až mírně podprůměrné hodnoty**. V rámci České republiky existuje značné množství větrnějších lokalit, které by měly být prioritizovány před touto přírodně a krajinně cennou oblastí. Nižší potenciál potvrzuje i globální atlas **NEWA**, podle kterého je hustota větrné energie v AOV38 nižší než v jiných částech kraje i ČR. Umístěni 185 m vysokých staveb do oblasti s nižší efektivitou je v rozporu s principem **přiměřenosti zásahu** a hospodárného využíváni území. Plánovaná industrializace krajiny a rozsáhlé káceni lesů zde nepřináší odpovídající energetický benefit, který by vyvážil nevratné ekologické škody. **<u>VI. Narušeni krajiny a životního prostředí</u>** Navržené řešeni povede k: > zásadní změně krajinného rázu > narušeni horizontů a dálkových pohledů > vzniku bariér v krajině > narušeni ekologické konektivity > znehodnoceni zemědělské půdy > zničeni migračních tras živočichů Výška staveb 180 metrů vysokých staveb znamená nadregionální dopad. **<u>VII. Dopady na obyvatele</u>** Návrh nedostatečně řeší negativní vliv na: > hluk a nízkofrekvenční hluk > stroboskopický efekt světelné zatíženi > kvalitu bydlení > hodnotu nemovitosti Tyto **vlivy nejsou řádně vyhodnoceny.** **<u>VIII. Kumulativní a systémové dopady</u>**	

Poř. č.	Připomínkové místo	Číslo jednací	Článek	AO	Připomínka	Vyhodnocení
					Není řešeno: > souběžné působeni více projektů > celkové zatíženi území > únosnost krajiny Hrozí **nevratná degradace území**. **<u>IX. Absence variantního řešení</u>** Není doloženo, že byly posuzovány jiné lokality a méně konfliktní varianty, jedná se o porušení základního principu plánováni. Nebyla rovněž posouzena tzv. nulová varianta (varianta 0), tedy stav území před realizaci záměru, což znemožňuje objektivní hodnoceni dopadů. **<u>X. Vyloučeni EIA a nedostatečné posouzeni vlivů</u>** Navržené vymezeni akceleračních oblasti má zásadní dopad i z hlediska následného povolováni záměrů, neboť" v těchto oblastech dochází k omezeni, resp. vyloučeni standardního posuzováni vlivů na životní prostředí (EIA). O to vyšší nároky musí být kladeny na kvalitu, úplnost a konkrétnost podkladů a vyhodnocení vlivů na životní prostředí již na úrovni tohoto návrhu, neboť" územní opatřeni dle ZOZE nemůže plnohodnotně nahradit individuální posouzeni konkrétních záměru. Předložený návrh však tyto požadavky nenaplňuje, zejména postrádá dostatečné vyhodnoceni konkrétních lokálních dopadů, kumulativních vlivů vice záměrů v území a jejich dopadů na krajinný ráz, obytné prostředí a veřejné zdraví. **<u>XI. Hlavní požadavek</u>** Požaduji: 1) **Vyřazeni výše uvedené akcelerační oblasti z návrhu** nebo 2) Zároveň (pro případ, že nebude tomuto požadavku vyhověno) **požaduji, aby návrh změny č. 2 ÚRP ČR nebyl v této části schválen a byl vrácen k zásadnímu přepracování**, a to zejména po doplnění: o **Odborného hydrogeologického a hydrologického posouzení**, které vyhodnotí vliv základových konstrukci a zemních prací na vápencové podloží, režim podzemních vod a odtokové poměry v povodí toků Lubě a Lomnička. o **Kvantifikace rozsahu odlesněni (v ha) a posouzeni vlivu káceni na mikroklima a stabilitu ekosystému**; zároveň požaduji zdůvodněni přípustnosti zásahu do lesních celků, který je v přímém rozporu s prioritami umisťování OZE dle směrnice RED III (upřednostňováni antropogenně ovlivněných ploch před volnou krajinou a lesy). o Závazného stanoviska Úřadu pro civilní letectví a ŘLP, které prověří přímou kolizi s letištěm Brťov-Jeneč a bezpečnostními zónami letového provozu. o **Biologického posouzeni vlivu na Oboru Střela**, zejména s ohledem na wetfare chované zvěře, akustický tlak a stroboskopický efekt v uzavřeném areálu.	

Poř. č.	Připomínkové místo	Číslo jednací	Článek	AO	Připomínka	Vyhodnocení
					○ **Terénního biologického a ornitologického průzkumu** (minimálně ve dvou vegetačních obdobích), se zaměřením na předměty ochrany PP Svídovec a hnízdiště kriticky ohrožených druhu. ○ **Specifického hodnoceni vlivu na populace netopýrů**, zejména s ohledem na riziko mortality v důsledku barotraumatu a narušeni potravních biotopů. ○ **Posouzeni kumulativních vlivů v širším území**, které vyhodnotí souběžné působeni více projektů a celkovou únosnost krajiny z hlediska ekologické stability. ○ **Expertízy o zachováni funkčnosti dálkového migračního koridoru velké zvěře**, která prokáže, že nedojde k bariérovému efektu a vytlačeni zvěře z území v důsledku provozního hluku a vizuálního smogu VTE. ○ **Posouzení vlivu na krajinný ráz prostřednictvím fotovizualizací** z klíčových dominant (Květnice, Klucanina, rozhledna Babylon) a hodnoceni zásahu do dálkových pohledů. ○ **Právní a ekonomické analýzy dopadů na hodnotu nemovitostí a výkon vlastnických práv dotčených osob**, včetně jasného určeni odpovědnosti za vzniklou škodu při znehodnocení majetku. ○ **Zpracováni odborné hlukové studie a posouzeni vlivu na veřejné zdraví pro konkrétní vzdálenost 500-600 m** od obytné zástavby obce Rohozec. Tato studie má prokázat dodrženi hygienických limitů pro hluk a nízkofrekvenční infrazvuk u takto extrémně krátké Odstupové vzdálenosti. ○ **Posouzení stroboskopického efektu (míhání stínů)** pro nejbližší obytné objekty od vymezené AO. Vzhledem k extrémně nízké odstupové vzdálenosti (cca 500-600 m) a výšce staveb 185 m požaduji konkrétní výpočet předpokládaného počtu hodin expozice za rok a maximální délky trvání v minutách za den pro jednotlivé dotčené nemovitosti. Dokumentace by měla prokázat, jakým způsobem bude zajištěno nepřekročeni limitů stanovených v textové části Opatřeni obecné povahy. ○ **Odůvodnění stanoveni minimální odstupové vzdálenosti**, včetně vysvětleni, proč nebyl v rámci principu předběžné opatrnosti zvolen bezpečnější odstup od zastavěného území obce, který by eliminoval riziko ohroženi fyzického a psychického zdraví obyvatel. ○ **Doloženi srovnávací analýzy energetické výtěžnosti a větrného potenciálu**, která na základě dat VÚK a atlasu NEWA objektivně prokáže efektivitu záměru v AOV38 ve srovnáni s jinými lokalitami v ČR: požaduji zdůvodněni výběru této oblasti na úkor větrnějších či méně environmentálně konfliktních území s obdobnou větrností. ○ **Provedení testu přiměřenosti zásahu**, který vyhodnotí, zda předpokládaný (nízký) energetický přínos v této lokalitě skutečně vyvažuje nevratné ekologické škody v podobě káceni lesů, záboru půdy a narušeni krajinného rázu. ○ **Doložení analýzy alternativ**, která prokáže reálné vyhledáváni a upřednostněni ploch v Národní databázi brownfieldů před dosud neporušeným přírodním prostředím. Do doby doplněni těchto podkladů nelze území považovat za způsobilé pro vymezeni akcelerační oblasti. Podané připomínky jsou blanketní, podatel si vymezuje právo připomínky doplnit ve lhůtě 15 dnu ode dne veřejného projednáni. **<u>XII. Závěr</u>** **Návrh v předložené podobě není dostatečně odůvodněný, není podložen odbornými daty, je v rozporu s právními předpisy ČR i EU a může mít závažné dopady na krajinu, životní prostředí i obyvatele, proto požaduji především vyřazeni Územního opatřeni k AOV38 z návrhu Změny č. 2 Územního rozvojového plánu ČR.**	

Poř. č.	Připomínkové místo	Číslo jednací	Článek	AO	Připomínka	Vyhodnocení
					Pro případ, že tomuto požadavku nebude vyhověno, požaduji zásadní přepracováni Návrhu Změny č. 2 ÚRP ČR tak, aby byl v souladu s právními předpisy a byly řádně vyhodnoceny jeho dopady. **Žádám, aby tato připomínka byla řádně vypořádána v souladu se zákonem a aby bylo uvedeno konkrétní odůvodněni přijatého řešení.**	
10576.	Václav Suchánek	MMR-48292-2026-81	99cb	AOV16	***Připomínka občana k návrhu akcelerační oblasti AOV16*** Jméno a příjmení: VÁCLAV SUCHÁNEK Podávám tímto připomínku k návrhu akcelerační oblasti AOVl6. **S návrhem AOV16 nesouhlasím.** Domnívám se, že navržené území není vhodné pro režim akcelerační oblasti a pro zrychlené povolování větrných elektráren. **1. Nedostatečné prověření území** Mám za to, že Ministerstvo pro místní rozvoj dostatečně neprověřilo skutečný stav území a nevyhodnotilo všechny důležité dopady návrhu. V podkladech podle mého názoru chybí: o dostatečné vyhodnocení vlivů na krajinu, o posouzení dopadů na okolní obce a obyvatele, o posouzení dopadů na přírodu a migraci zvířat, o i jasné vysvětlení, proč byla vybrána právě tato oblast. **2. Nevyřešené problémy jsou odkládány do budoucna** Vadí mi, že řada zásadních problémů má být řešena až v budoucích řízeních. Pokud stát sám připouští, že: o · budou potřeba další studie, o · další monitoring, o · a další doplnění podkladů, pak podle mého názoru není možné tvrdit, že je území pro akcelerační oblast dostatečně připravené. **3. Nedostatečná ochrana krajiny Podblanicka** Mám za to, že návrh podceňuje význam krajiny Podblanicka a okolí Blaníku. V podkladech podle mého názoru chybí poctivé vyhodnocení: o dopadů na krajinný ráz o dálkových pohledů, o turistického a rekreačního významu území, o i budoucí proměny celé krajiny. Nesouhlasím s tím, aby se tato část krajiny změnila v průmyslovou energetickou oblast. **4. Nedostatečná ochrana léčebného prostředí Kladrub**	**Neakceptováno.** Vymezení akcelerační oblasti AOV16 – Trhový Štěpánov proběhlo na základě biologického posouzení konkrétního navrhovaného území podle § 11 odst. 3 resp. 4 ZOZE, jehož výsledky spolu s výsledky vyhodnocení vlivů na životní prostředí (SEA/VVURÚ, Příloha 5 k Z2 ÚRP) byly zapracovány do návrhu Změny č. 2 ÚRP; oblasti, u nichž autorizované osoby identifikovaly významné negativní nebo kumulativní vlivy, byly ze Z2 ÚRP vyloučeny (odůvodnění Z2 ÚRP). Zpracování VVURÚ odpovídá obsahem i strukturou požadavkům přílohy č. 4 stavebního zákona; jde o hodnocení na úrovni koncepce, nikoli na úrovni konkrétních záměrů, a tomu odpovídá i míra podrobnosti použitých podkladů. Problematika krajinného rázu byla posuzována v rámci VVURÚ, a to jak z hlediska navrhovaného souboru akceleračních oblastí jako celku, tak pro jednotlivé oblasti v kartách akceleračních oblastí (viz příloha č. 2 vyhodnocení vlivů). Vliv na krajinný ráz byl jedním z důvodů, proč bylo 16 původně uvažovaných akceleračních oblastí z návrhu zcela vypuštěno a u 48 ze zbývajících 80 oblastí pro VTE byl snížen limit maximální výšky větrných elektráren. Hodnocení krajinného rázu v okolí Podblanicka a Blaníku bylo součástí posouzení na úrovni koncepce; ochrana specifického charakteru krajiny je zohledněna v podmínkách územního opatření. Dopady na zdraví obyvatel, hluk a stroboskopický efekt jsou řešeny na úrovni konkrétních záměrů v rámci povolování dle stavebního zákona. Do územního opatření u akcelerační oblasti pro VTE je zapracována podmínka zpracování hlukové studie a minimalizace shadow flicker efektu; akcelerační oblasti jsou vymezovány v minimální vzdálenosti 500 m od obytné zástavby. Ustanovení obecně závazných právních předpisů týkajících se hlukové zátěže nejsou uplatněním Změny č. 2 ÚRP porušena. Záměry v akcelerační oblasti podléhají posouzení vlivů dle § 11 ZOZE v rámci jednotného environmentálního stanoviska; EIA dle zákona č. 100/2001 Sb. se pro záměry ve vymezených akceleračních oblastech nebude opakovaně vyhotovovat v rámci stavebního řízení (§ 11 odst. 5 ZOZE). Konkrétní záměry se nadále povolují v souladu se stavebním zákonem za podmínek stanovených v územním opatření. Požadavek na předřazení dalších odborných posouzení jako podmínky způsobilosti území již před přijetím Z2 ÚRP nemá oporu v platných právních

Poř. č.	Připomínkové místo	Číslo jednací	Článek	AO	Připomínka	Vyhodnocení
					Vadí mi, že návrh dostatečně nechrání okolí Rehabilitačního ústavu Kladruby. Pro pacienty není okolní krajina jen kulisou, ale součástí léčby, rehabilitace a návratu do běžného života. Považuji za nepřijatelné, aby byly v blízkosti tohoto zařízení plánovány velmi vysoké větrné elektrárny bez důkladného posouzení dopadů na: ○ léčebné prostředí, ○ psychickou pohodu pacientů, ○ kvalitu života ○ i charakter okolní krajiny. Žádám proto, aby byla AOV16 z návrhu Změny č. 2 Územního rozvojového plánu ČR vypuštěna.	předpisech; příslušná posouzení proběhnou v rámci řízení o konkrétních záměrech. Obavy o dopad na prostředí Rehabilitačního ústavu Kladruby a jeho léčebný areál jsou srozumitelné; ochrana léčebného prostředí a specifického krajinného charakteru dané lokality bude předmětem posouzení v rámci povolování konkrétních záměrů v akcelerační oblasti.
10577.	Helena Koláčková	MMR-48293-2026-81	99cu	AOV38	věc: PŘIPOMÍNKAK NÁVRHU ZMĚNY Č. 2 ÚZEMNÍHO ROZVOJOVÉHO PLÁNU ČR (§ 97 zák. č. 283/2021 Sb., stavební zákon) PŘIPOMÍNKY K VYHODNOCENÍ VLIVŮ NÁVRHU ZMĚNY Č. 2 ÚZEMNÍHO ROZVOJOVÉHO PLÁNU NA UDRŽITELNÝ ROZVOJ ÚZEMÍ PŘIPOMÍNKY K NÁVRHŮM JEDNOTLIVÝCH ÚZEMNÍCH OPATŘENÍ K AKCELERAČNÍM OBLASTEM VYMEZENÝM V NÁVRHU ZMĚNY Č. 2 ÚZEMNÍHO ROZVOJOVÉHO PLÁNU U **I. Úvod** V souladu s možnosti uplatnit připomínky k návrhu Zrněny č. 2 Územního rozvojového plánu ČR (ÚRP ČR) podávám připomínku k vymezeni akcelerační oblasti pro rozvoj výroby energie z větrné energie. Územní opatřeni k **AOV38**. **Vymezeni území dotčeného připomínkami v Jihomoravském kraji:** - k.ú. 613011 Jeneč v obci Brťov-Jeneč (správní obvod obce s rozšířenou působnosti, dále jen „ORP", Blansko) - k.ú. 616010 Bukovice u Rohozce v obci Bukovice - k.ú. 739511 Rašov v obci Rašov - k.ú. 740454 Rohozec u Tišnova v obci Rohozec - k.ú. 762377 Šerkovice v obci Šerkovice - k.ú. 774634 Unín v obci Unín - k.ú. 792918 Zhoř u Rohozce v obci Zhoř (správní obvod ORP Tišnov) a současně na širší území, které může být navrženým řešením přímo či nepřímo ovlivněno. Připomínku podávám: ☒ jako osoba žijící v dotčeném území	**Akceptováno.** Akcelerační oblast AOV38 – Rohozec byla vypuštěna.

Poř. č.	Připomínkové místo	Číslo jednací	Článek	AO	Připomínka	Vyhodnocení
					☒ jako vlastník nemovitosti v dotčeném území ☒ jako osoba, která může být dotčena dopady návrhu (např. z hlediska krajiny, životního prostředí či kvality života) hospodařím na půdě jiné: Jedná se o území s významnými krajinnými, přírodními a obytnými hodnotami, které nejsou návrhem dostatečně respektovány. S návrhem týkajícím se Územního opatřeni k AOV38. **nesouhlasím** a požaduji jeho **vyřazení nebo zásadní přepracování**, neboť vykazuje závažné nedostatky z hlediska zákonnosti, ochrany životního prostředí I dopadů na obyvatele v dané oblasti. **II. Zákonnost a nesoulad s právními předpisy ČR** **1) Rozpor se zákonem č. 500/2004 Sb., správní řád** > § 3 - nebyl zjištěn stav bez důvodných pochybnosti > § 68 - nedostatečné odůvodněni Návrh **je nepřezkoumatelný**, protože neobsahuje konkrétní podklady pro dané území. **2) Rozpor se zákonem č. 100/2001 Sb. (EIA/SEA),** chybí posouzeni: > kumulativních vlivů > variantního řešeni > konkrétních dopadů na území Dokumentace SEA **je neúplná a věcně nedostatečná.** **3) Rozpor se zákonem č. 114/1992 Sb. (ochrana přírody a krajiny)** > ohroženi krajinného rázu (§ 12) > narušeni ekologické stability > zásah do biotopů a migračních tras	

Poř. č.	Připomínkové místo	Číslo jednací	Článek	AO	Připomínka	Vyhodnocení
					4) Rozpor se stavebním zákonem > § 18 a § 19 - ochrana hodnot území > požadavek na udržitelný rozvoj Návrh představuje industrializaci volné krajiny **bez dostatečného odůvodnění**. **III. Nesoulad s právem Evropské unie** **1) Směrnice o ptácích (2009/147/ES) a o stanovištích (92/43/EHS)** > nelze vyloučit negativní vliv na chráněné druhy > chybí dostatečné biologické podklady **Rozpor** s požadavkem vyloučeni významného vlivu. **2) Směrnice EIA (2011/92/EU)** > nedostatečné zapojeni veřejnosti > nedostatečné vyhodnoceni vlivů **3) Směrnice RED III (2023/2413)** nebyla doložena priorita využití: > zastavěných ploch > brownfieldů > technicky narušených území Vymezeni ve volné krajině je v **rozporu s principem minimalizace dopadů.** **4) Princip předběžné opatrnosti (Čl. 191 SFEU)** Politika Unie v oblasti životního prostředí přispívá k sledování následujících cílů: > zachování, ochrana a zlepšováni kvality životního prostředí, > ochrana lidského zdraví, > uvážlivé a racionální využíváni přírodních zdrojů,	

Poř. č.	Připomínkové místo	Číslo jednací	Článek	AO	Připomínka	Vyhodnocení
					5) Evropská úmluva o krajině (European Landscape Convention), ETS No. 176 > nedostatečná ochrana krajiny jako základní složky životního prostředí > ignorováni charakteru území > nedostatečné zapojeni veřejnosti do rozhodováni o zásazích do krajiny **6) Aarhuská úmluva (Convention on Access to Information, Public Participation in Decision-making and Access to Justice in Environmental Matters), 1998** > omezeni práva veřejnosti na informace > omezeni účasti veřejnosti na rozhodovacích procesech (pouze formální zapojeni) > omezeni práva veřejnosti na přistup k právní ochraně v záležitostech životního prostředí **IV. Procesní a metodické nedostatky návrhu SEA a podkladů** > absence terénních biologických průzkumů > práce pouze s mapovými podklady (nedostatečné) > chybí reálná data o výskytu druhů > variantní řešeni > posouzeni vlivu na zdraví Bez těchto podkladu **nelze učinit kvalifikovaný závěr**. **V. Odborné nedostatky vymezení AOV38** **V.1 Kolize s bezpečnosti leteckého provozu a plochou pro SLZ** Navržená oblast AOV38 vykazuje přímý geografický a výškový střet s aktivně využívanou plochou pro sportovní létající zařízeni (SLZ) Brťov-Jeneč. AO zasahuje do koridoru prováděni jižního letištního okruhu. Umístěni výškových staveb v tomto prostoru představuje nepřijatelné bezpečnostní riziko pro letový provoz a je v přímém rozporu se stávajícím využitím vzdušného prostoru v dané lokalitě > Absence nezbytných odborných stanovisek (k vymezeni AO zcela chybí nebo nebylo veřejnosti předloženo vyjádření klíčových institucí hájících bezpečnost vzdušného prostoru - Úřadu pro civilní letectví, Řízeni letového provozu a Provozovatele plochy pro SLZ Brťov – Jeneč). Absence těchto podkladu činí návrh v části AOV38 nepřezkoumatelným a v rozporu se zásadou zjištěni stavu věci bez důvodných pochybnosti.	

Poř. č.	Připomínkové místo	Číslo jednací	Článek	AO	Připomínka	Vyhodnocení
					V.2 Ohroženi Přírodní památky (PP) Svídovec a biodiverzity území Navržená oblast AOV38 se nachází v přímém vizuálním a ekologickém kontaktu s Přírodní památkou (PP) Svídovec. Přestože se akcelerační oblast s chráněným územím plošně nepřekrývá, její realizace představuje nepřípustné riziko pro předměty ochrany PP Svídovec v důsledku kumulativních a synergických vlivů, které zasahuji do širšího okolí bez ohledu na formální hranice chráněného území: > **Zásah do hydrogeologie a vodního režimu:** ymezená akcelerační oblast AOV38 a PP Svídovec tvoří z hlediska geomorfologie a hydrologie jeden funkční celek v rámci povodí potoka Lubě (č. h. p. 4-15-02-054). Vzhledem k masivnímu charakteru základových konstrukci VTE (stovky tun betonu a oceli zasahující do hloubky podloží) existuje důvodné riziko narušeni puklinových systémů podzemních vod. Tato změna může vést k destabilizaci vlhkostních poměrů v PP Svídovec, na které je existenčně vázána vzácná Mra (např. Botrychium lunaria). Dokumentace SEA zcela postrádá odborné posouzeni těchto hydrologických vazeb, což činí návrh v této části nepřezkoumatelným. > **Ohroženi vzácné flóry a změna mikroklimatu:** Existence unikátních vápnomilných společenstev PP Svídovec, zejména kriticky citlivé vratičky měsíční (Botrychium lunaria), medovníku meduňkolistého, vemeníku dvoulistého a lilie zlatohlavé, je přímo závislá na stabilním mikroklimatu lokality. Turbulence a míchání vzdušných mas rotory VTE o výšce 185 m v dosahu chráněného území způsobuji zvýšený výpar a změny teploty přízemních vrstev vzduchu. Tyto mikroklimatické anomálie mohou vést k vysušováni stanovišť a degradaci vzácných fytocenóz. Předložená dokumentace SEA zcela postrádá expertní posouzeni vlivu těchto změn na konkrétní předměty ochrany PP, což činí návrh v této části neodborným a neúplným. > **Vliv na chráněnou faunu (netopýři a hmyz):** Umístěni výškových staveb o celkové výšce 185 m do území, které je s PP Svídovec úzce ekologicky propojeno, představuje potenciální riziko zvýšené mortality chráněných druhů letounu (netopýrů) v důsledku barotrauma. Vzhledem k tomu, že PP Svídovec plní funkci klíčového úkrytu (refugia) a okolní plochy v AOV38 slouží jako nezbytný potravní biotop, lze důvodně předpokládat negativní ovlivněni životního cyklu dotčených populaci a vznik bariérového efektu pro ptactvo a hmyz. Dokumentace SEA tato rizika a funkční ekosystémové vazby v krajině zcela opomíjí a nepředkládá relevantní odborné podklady, které by tato rizika mohly spolehlivě vyvrátit. > Narušení krajinného rázu a integrity území: Návrh nerespektuje vizuální integritu dominanty PP Svídovec. Vztyčeni průmyslových objektů o výšce 185 m v bezprostředním pohledovém horizontu této přírodní památky drasticky znehodnocuje její estetický a krajinotvorný význam. Vzhledem k extrémnímu výškovému parametru staveb dochází k narušeni krajinného rázu v celém dotčeném území, přičemž vzdálenost jednotek kilometrů je pro eliminaci tohoto negativního vizuálního ovlivněni zcela nedostatečná. Dokumentace SEA tato rizika a funkční ekosystémové vazby v krajině zcela opomíjí a nepředkládá relevantní odborné podklady, které by tato rizika mohly spolehlivě vyvrátit. Vzhledem k absenci relevantních odborných podkladů k výše uvedeným bodům nelze v této fázi učinit kvalifikovaný závěr o přijatelnosti lokality AOV38. **V.3 Rozpor vymezeni s ochranou dálkového migračního koridoru:**	

Poř. č.	Připomínkové místo	Číslo jednací	Článek	AO	Připomínka	Vyhodnocení
					Návrh textové části Opatřeni obecné povahy (OOP) stanovuje jako závaznou podmínku, že záměry OZE budou umisťovány mimo plochy a koridory územního systému ekologické stability a mimo regionální a nadregionální biokoridory. Navržené plošné vymezeni akcelerační oblasti AOV38 Rohozec je však s touto vlastni podmínkou v přímém věcném rozporu, nebot" do své plochy zahrnuje a přímo protíná zákonem chráněný dálkový migrační koridor. Předpoklad, že funkčnost koridoru lze zachovat pouhou lokalizací paty stožárů mimo jeho osu, je z odborného hlediska neudržitelný. Vzhledem k celkovým parametrům VTE (výška 185 m) a jejich kumulativnímu akustickému a vizuálnímu vlivu může dojit k faktickému zablokováni migrační prostupnosti a znehodnoceni celého segmentu DMK. Vymezeni akcelerační oblasti v takto definovaném střetu s dálkovým migračním koridorem zakládá vnitřní rozpor v návrhu OOP, pročež nelze bez doplňujících odborných studií učinit kvalifikovaný závěr o přijatelnosti lokality. **V.4 Ohroženi funkčnosti Obory Střela:** Navržená oblast AOV38 se nachází v bezprostřední blízkosti (cca 600 m) trvale oploceného areálu Obory Střela, sloužícího k intenzivnímu chovu mufloni a daňčí zvěře. Vzhledem k tomu, že zvěř v uzavřené oboře nemá možnost přirozeného úniku před hlukem, infrazvukem a stroboskopickým efektem rotorů, představuje provoz VTE o výšce 185 m extrémní biologickou zátěž a riziko chronického stresu chovaných populaci. Umístěni takto rozměrných staveb vedle chovného areálu přímo znehodnocuje dlouhodobý hospodářský záměr a investice do správy tohoto území. Absence vyhodnoceni vlivů na toto specifické hospodaření v krajině a pohodu zvířat (welfare) znemožňuje objektivní posouzeni přijatelnosti záměru. **V.5 Ohroženi ptactva a jeho migračních tras:** Vymezené území AOV38 a přilehlá PP Svídovec Noří funkční celek, který je domovem řady chráněných druhů ptactva, pro které větrné elektrárny představuji přímé ohroženi kolizemi s rotory i nepřímé riziko v podobě ztráty biotopu. V tomto území je potvrzen výskyt a hnízdění druhů s velkým akčním rádiem, jako je včelojed lesní, luňák červený nebo čáp černý, pro které představuji rotory o výšce 185 m v otevřené krajině fatální riziko při lovu. Okolní smíšené a listnaté lesy jsou zároveň klíčovým hnízdním biotopem silně ohroženého krutihlava obecného (Jynx torquilla) a lejska bělokrkého (Ficedula albicollis). Pro tyto lesní druhy představuje provoz VTE v bezprostřední blízkosti porostů trvalý rušivý faktor v podobě hluku a vizuálního smogu, který může vést k opuštěni hnízdišť". Celá oblast navíc slouží jako lokální tahová cesta ptactva a vznik „stěny" z větrných elektráren nutí ptáky tyto trasy měnit, což zvyšuje jejich energetický výdej a stres. V předložené dokumentaci SEA zcela chybí relevantní terénní ornitologický průzkum, který by vyhodnotil sezónní výskyt a hustotu přeletů těchto druhů přes vymezené území. Bez těchto odborných podkladů nelze učinit kvalifikovaný závěr o přijatelnosti záměru. **V.6 Ohroženi povrchových vod a hydrologického režimu území:** Vymezené území AOV38 představuje významnou plochu pro zadržováni vody v krajině, která může přímo ovlivňovat hydrologickou stabilitu povodí řek Lubě a Lomničky. Výstavba větrných elektráren a doprovodné technické infrastruktury (příjezdové komunikace pro těžkou techniku, rozsáhlé manipulační a montážní plochy) může vést k plošnému záboru a silnému zhutněni půdy. Tento zásah může snižovat přirozenou schopnost území vsakovat srážkovou vodu a zvyšovat koeficient povrchového odtoku. Zrychlený odtok z takto rozsáhlých zpevněných ploch představuje riziko pro koryta obou zmíněných toků,	

Poř. č.	Připomínkové místo	Číslo jednací	Článek	AO	Připomínka	Vyhodnocení
					kde může docházet k nárazovému přetíženi jejich kapacity, zvýšené erozi a následnému zhoršeni kvality vody v níže položených obcích. Zásadní riziko představuje již samotná fáze výstavby, kdy při rozsáhlých zemních pracích a zakládáni patek v citlivém vápencovém podloží může dojit k narušení či znečištěni kolektorů podzemních vod. Přítomnost těžké stavební mechanizace a manipulace s provozními hmotami a betonovými směsmi v blízkosti PP Svídovec představuje riziko úniku látek, které se v tomto typu propustného podloží mohou šířit velmi rychle. Dokumentace nedostatečně vyhodnocuje rizika spojená s přítomnosti technologických náplni (oleje, chladicí kapaliny) a zcela opomíjí krizové scénáře pro případ technické havárie či požáru, které by v této lokalitě mohly vést k ohroženi zdrojů podzemních vod. Vzhledem k absenci odborného hydrologického posouzeni vlivu výstavby i provozu na odtokové poměry a čistotu vod v dotčeném území nelze učinit kvalifikovaný závěr o přijatelnosti záměru. **V.7 Rozpor s prioritami umisťováni OZE (Směrnice RED III a zákon č. 183/2006 Sb. I 283/2021 Sb.)** Navržené vymezeni oblasti AOV38 je v přímém rozporu s evropskou směrnici RED III (2023/2413) a její probíhající transpozici do českého právního řádu (zejména v souvislosti se zákonem č. 458/2000 Sb., energetický zákon, a stavebním zákonem). Tato legislativa jasně definuje, že pro rozvoj obnovitelných zdrojů mají být prioritně využívány tzv. „akce|erační zóny", které jsou umisťovány na ekologicky zasažené plochy (brownfieldy, plochy u dálnic, průmyslové areály, degradované plochy). Lokalita AOV38 však sestává z dosud neporušených travnatých ploch, zemědělské půdy a především rozsáhlých lesních porostu. Umístěni větrných elektráren do těchto biologicky cenných lokalit je v zásadním rozporu s principem prioritního využívání antropogenně ovlivněných ploch. V dokumentaci není uvedena informace o konkrétním rozsahu (v hektarech) nezbytného trvalého i dočasného odlesněni Instalace moderních větrných elektráren vyžaduje vybudování extrémně širokých a zpevněných příjezdových koridorů pro nadrozměrnou techniku, stejně jako rozsáhlých manipulačních ploch. Plošné káceni lesu v této lokalitě může mít devastující dopady na stabilitu krajiny, které dokumentace dostatečně nereflektuje. Konkrétně může dojit k: > **Destrukci lesního mikroklimatu:** Vznik technických koridorů v souvislých lesních celcích narušuje přirozené migrační trasy a životní prostor lesní zvěře. > **Fragmentaci biotopů:** Vznik technických koridorů v souvislých lesních celcích narušuje přirozené migrační trasy a životní prostor lesní zvěře. > **Trvalé ztrátě biodiverzity:** Odstraněni vzrostlých porostů představuje ztrátu, kterou nelze plnohodnotně kompenzovat náhradní výsadbou v jiné lokalitě z důvodu odlišných stanovištních podmínek Vzhledem k tomu, že dokumentace nekvantifikuje rozsah káceni ani nevyhodnocuje jeho sekundární vlivy na stabilitu lesních ekosystémů, nelze považovat záměr za dostatečně posouzený přípustný. **V.8 Hraniční vzdálenost akcelerační zóny od obytné zástavby** Vzdálenost vymezené akcelerační zóny od obytné zástavby v obci Rohozec (cca 550-600 m) je na samotné hranici českého zákonného minima. Tato hodnota je v rozporu s preventivními odstupy v zahraniční legislativě, například s německým předpisem TA Lärm a navazujícími směrnicemi spolkových zemi, které pro obdobně hlučné provozy vyžaduji odstup minimálně 1 000 m od obytné zástavby. Takto těsné umístěni zakládá riziko negativních dopadu na fyzické i psychické zdraví. Navržené vymezeni AO se jeví jako rozporuplné z hlediska prevence ochrany veřejného zdraví a dostatečného posouzení všech rizik záměru	

Poř. č.	Připomínkové místo	Číslo jednací	Článek	AO	Připomínka	Vyhodnocení
					V.9 Absence výrazného větrného potenciálu a průměrná až nízká efektivita lokality Vymezení akcelerační oblasti AOV38 postrádá odborné opodstatnění z hlediska energetické výtěžnosti. Dle oficiální **mapy průměrné rychlosti větru ve výšce 100 m n. p.** (vydané VÚK), která sloužila jako jeden z podkladů pro stanoveni AO, vykazuje lokalita Rohozec a okolí pouze **průměrné až mírně podprůměrné hodnoty**. V rámci České republiky existuje značné množství větrnějších lokalit, které by měly být prioritizovány před touto přírodně a krajinně cennou oblastí. Nižší potenciál potvrzuje i globální atlas **NEWA**, podle kterého je hustota větrné energie v AOV38 nižší než v jiných částech kraje i ČR. Umístěni 185 m vysokých staveb do oblasti s nižší efektivitou je v rozporu s principem **přiměřenosti zásahu** a hospodárného využíváni území. Plánovaná industrializace krajiny a rozsáhlé káceni lesů zde nepřináší odpovídající energetický benefit, který by vyvážil nevratné ekologické škody. **VI. Narušeni krajiny a životního prostředí** Navržené řešeni povede k: > zásadní změně krajinného rázu > narušeni horizontů a dálkových pohledů > vzniku bariér v krajině > narušeni ekologické konektivity > znehodnoceni zemědělské půdy > zničeni migračních tras živočichů Výška staveb 180 metrů vysokých staveb znamená nadregionální dopad. **VII. Dopady na obyvatele** Návrh nedostatečně řeší negativní vliv na: > hluk a nízkofrekvenční hluk > stroboskopický efekt světelné zatíženi > kvalitu bydlení > hodnotu nemovitosti Tyto **vlivy nejsou řádně vyhodnoceny.** **VIII. Kumulativní a systémové dopady** Není řešeno: > souběžné působeni více projektů > celkové zatíženi území > únosnost krajiny Hrozí **nevratná degradace území**.	

Poř. č.	Připomínkové místo	Číslo jednací	Článek	AO	Připomínka	Vyhodnocení
					IX. Absence variantního řešení Není doloženo, že byly posuzovány jiné lokality a méně konfliktní varianty, jedná se o porušení základního principu plánováni. Nebyla rovněž posouzena tzv. nulová varianta (varianta 0), tedy stav území před realizaci záměru, což znemožňuje objektivní hodnoceni dopadů. **X. Vyloučeni EIA a nedostatečné posouzeni vlivů** Navržené vymezeni akceleračních oblasti má zásadní dopad i z hlediska následného povolováni záměrů, neboť" v těchto oblastech dochází k omezeni, resp. vyloučeni standardního posuzováni vlivů na životní prostředí (EIA). O to vyšší nároky musí být kladeny na kvalitu, úplnost a konkrétnost podkladů a vyhodnocení vlivů na životní prostředí již na úrovni tohoto návrhu, neboť" územní opatřeni dle ZOZE nemůže plnohodnotně nahradit individuální posouzeni konkrétních záměru. Předložený návrh však tyto požadavky nenaplňuje, zejména postrádá dostatečné vyhodnoceni konkrétních lokálních dopadů, kumulativních vlivů vice záměrů v území a jejich dopadů na krajinný ráz, obytné prostředí a veřejné zdraví. **XI. Hlavní požadavek** Požaduji: 1) **Vyřazeni výše uvedené akcelerační oblasti z návrhu** nebo 2) Zároveň (pro případ, že nebude tomuto požadavku vyhověno) **požaduji, aby návrh změny č. 2 ÚRP ČR nebyl v této části schválen a byl vrácen k zásadnímu přepracování**, a to zejména po doplnění: ○ **Odborného hydrogeologického a hydrologického posouzení**, které vyhodnotí vliv základových konstrukci a zemních prací na vápencové podloží, režim podzemních vod a odtokové poměry v povodí toků Lubě a Lomnička. ○ **Kvantifikace rozsahu odlesněni (v ha) a posouzeni vlivu káceni na mikroklima a stabilitu ekosystému**; zároveň požaduji zdůvodněni přípustnosti zásahu do lesních celků, který je v přímém rozporu s prioritami umisťování OZE dle směrnice RED III (upřednostňováni antropogenně ovlivněných ploch před volnou krajinou a lesy). ○ Závazného stanoviska Úřadu pro civilní letectví a ŘLP, které prověří přímou kolizi s letištěm Brťov-Jeneč a bezpečnostními zónami letového provozu. ○ **Biologického posouzeni vlivu na Oboru Střela**, zejména s ohledem na wetfare chované zvěře, akustický tlak a stroboskopický efekt v uzavřeném areálu. ○ **Terénního biologického a ornitologického průzkumu** (minimálně ve dvou vegetačních obdobích), se zaměřením na předměty ochrany PP Svídovec a hnízdiště kriticky ohrožených druhu. ○ **Specifického hodnoceni vlivu na populace netopýrů**, zejména s ohledem na riziko mortality v důsledku barotraumatu a narušeni potravních biotopů. ○ **Posouzeni kumulativních vlivů v širším území**, které vyhodnotí souběžné působeni vÍce projektů a celkovou únosnost krajiny z hlediska ekologické stability. ○ **Expertízy o zachováni funkčnosti dálkového migračního koridoru velké zvěře**, která prokáže, že nedojde k bariérovému efektu a vytlačeni zvěře z území v důsledku provozního hluku a vizuálního smogu VTE.	

Poř. č.	Připomínkové místo	Číslo jednací	Článek	AO	Připomínka	Vyhodnocení
					○ **Posouzení vlivu na krajinný ráz prostřednictvím fotovizualizací** z klíčových dominant (Květnice, Klucanina, rozhledna Babylon) a hodnoceni zásahu do dálkových pohledů. ○ **Právní a ekonomické analýzy dopadů na hodnotu nemovitostí a výkon vlastnických práv dotčených osob**, včetně jasného určeni odpovědnosti za vzniklou škodu při znehodnocení majetku. ○ **Zpracováni odborné hlukové studie a posouzeni vlivu na veřejné zdraví pro konkrétní vzdálenost 500-600 m** od obytné zástavby obce Rohozec. Tato studie má prokázat dodrženi hygienických limitů pro hluk a nízkofrekvenční infrazvuk u takto extrémně krátké Odstupové vzdálenosti. ○ **Posouzení stroboskopického efektu (míhání stínů)** pro nejbližší obytné objekty od vymezené AO. Vzhledem k extrémně nízké odstupové vzdálenosti (cca 500-600 m) a výšce staveb 185 m požaduji konkrétní výpočet předpokládaného počtu hodin expozice za rok a maximální délky trvání v minutách za den pro jednotlivé dotčené nemovitosti. Dokumentace by měla prokázat, jakým způsobem bude zajištěno nepřekročeni limitů stanovených v textové části Opatřeni obecné povahy. ○ **Odůvodnění stanoveni minimální odstupové vzdálenosti**, včetně vysvětleni, proč nebyl v rámci principu předběžné opatrnosti zvolen bezpečnější odstup od zastavěného území obce, který by eliminoval riziko ohroženi fyzického a psychického zdraví obyvatel. ○ **Doloženi srovnávací analýzy energetické výtěžnosti a větrného potenciálu**, která na základě dat VÚK a atlasu NEWA objektivně prokáže efektivitu záměru v AOV38 ve srovnáni s jinými lokalitami v ČR: požaduji zdůvodněni výběru této oblasti na úkor větrnějších či méně environmentálně konfliktních území s obdobnou větrností. ○ **Provedení testu přiměřenosti zásahu**, který vyhodnotí, zda předpokládaný (nízký) energetický přínos v této lokalitě skutečně vyvažuje nevratné ekologické škody v podobě káceni lesů, záboru půdy a narušeni krajinného rázu. ○ **Doložení analýzy alternativ**, která prokáže reálné vyhledáváni a upřednostněni ploch v Národní databázi brownfieldů před dosud neporušeným přírodním prostředím. Do doby doplněni těchto podkladů nelze území považovat za způsobilé pro vymezeni akcelerační oblasti. Podané připomínky jsou blanketní, podatel si vymezuje právo připomínky doplnit ve lhůtě 15 dnu ode dne veřejného projednáni. **<u>XII. Závěr</u>** **Návrh v předložené podobě není dostatečně odůvodněný, není podložen odbornými daty, je v rozporu s právními předpisy ČR i EU a může mít závažné dopady na krajinu, životní prostředí i obyvatele, proto požaduji především vyřazeni Územního opatřeni k AOV38 z návrhu Změny č. 2 Územního rozvojového plánu ČR.** **Pro případ, že tomuto požadavku nebude vyhověno, požaduji zásadní přepracováni Návrhu Změny č. 2 ÚRP ČR tak, aby byl v souladu s právními předpisy a byly řádně vyhodnoceny jeho dopady.** **Žádám, aby tato připomínka byla řádně vypořádána v souladu se zákonem a aby bylo uvedeno konkrétní odůvodněni přijatého řešení.**	
10578.	Alena Bínová	MMR-48294-2026-81	99cu	AOV38	věc: PŘIPOMÍNKAK NÁVRHU ZMĚNY Č. 2 ÚZEMNÍHO ROZVOJOVÉHO PLÁNU ČR (§ 97 zák. č. 283/2021 Sb., stavební zákon) PŘIPOMÍNKY K VYHODNOCENÍ VLIVŮ NÁVRHU ZMĚNY Č. 2 ÚZEMNÍHO ROZVOJOVÉHO PLÁNU NA UDRŽITELNÝ ROZVOJ ÚZEMÍ PŘIPOMÍNKY K NÁVRHŮM JEDNOTLIVÝCH ÚZEMNÍCH OPATŘENÍ K AKCELERAČNÍM OBLASTEM VYMEZENÝM V NÁVRHU ZMĚNY Č. 2 ÚZEMNÍHO ROZVOJOVÉHO PLÁNU	**Akceptováno.** Akcelerační oblast AOV38 – Rohozec byla vypuštěna.

Poř. č.	Připomínkové místo	Číslo jednací	Článek	AO	Připomínka	Vyhodnocení
					I. Úvod V souladu s možnosti uplatnit připomínky k návrhu Zrněny č. 2 Územního rozvojového plánu ČR (ÚRP ČR) podávám připomínku k vymezeni akcelerační oblasti pro rozvoj výroby energie z větrné energie. Územní opatřeni k **AOV38**. **Vymezeni území dotčeného připomínkami v Jihomoravském kraji:** - k.ú. 613011 Jeneč v obci Brťov-Jeneč (správní obvod obce s rozšířenou působnosti, dále jen „ORP", Blansko) - k.ú. 616010 Bukovice u Rohozce v obci Bukovice - k.ú. 739511 Rašov v obci Rašov - k.ú. 740454 Rohozec u Tišnova v obci Rohozec - k.ú. 762377 Šerkovice v obci Šerkovice - k.ú. 774634 Unín v obci Unín - k.ú. 792918 Zhoř u Rohozce v obci Zhoř (správní obvod ORP Tišnov) a současně na širší území, které může být navrženým řešením přímo či nepřímo ovlivněno. Připomínku podávám: ☒ jako osoba žijící v dotčeném území ☒ jako vlastník nemovitosti v dotčeném území ☒ jako osoba, která může být dotčena dopady návrhu (např. z hlediska krajiny, životního prostředí či kvality života) ☒ hospodařím na půdě ☒ jiné: Jedná se o území s významnými krajinnými, přírodními a obytnými hodnotami, které nejsou návrhem dostatečně respektovány.	

Poř. č.	Připomínkové místo	Číslo jednací	Článek	AO	Připomínka	Vyhodnocení
					S návrhem týkajícím se Územního opatřeni k AOV38. **nesouhlasím** a požaduji jeho **vyřazení nebo zásadní přepracování**, neboť vykazuje závažné nedostatky z hlediska zákonnosti, ochrany životního prostředí I dopadů na obyvatele v dané oblasti. **II. Zákonnost a nesoulad s právními předpisy ČR** **1) Rozpor se zákonem č. 500/2004 Sb., správní řád** > § 3 - nebyl zjištěn stav bez důvodných pochybnosti > § 68 - nedostatečné odůvodněni Návrh **je nepřezkoumatelný**, protože neobsahuje konkrétní podklady pro dané území. **2) Rozpor se zákonem č. 100/2001 Sb. (EIA/SEA),** chybí posouzeni: > kumulativních vlivů > variantního řešeni > konkrétních dopadů na území Dokumentace SEA **je neúplná a věcně nedostatečná.** **3) Rozpor se zákonem č. 114/1992 Sb. (ochrana přírody a krajiny)** > ohroženi krajinného rázu (§ 12) > narušeni ekologické stability > zásah do biotopů a migračních tras **4) Rozpor se stavebním zákonem** > § 18 a § 19 - ochrana hodnot území > požadavek na udržitelný rozvoj Návrh představuje industrializaci volné krajiny **bez dostatečného odůvodnění**. **III. Nesoulad s právem Evropské unie**	

Poř. č.	Připomínkové místo	Číslo jednací	Článek	AO	Připomínka	Vyhodnocení
					1) Směrnice o ptácích (2009/147/ES) a o stanovištích (92/43/EHS) > nelze vyloučit negativní vliv na chráněné druhy > chybí dostatečné biologické podklady **Rozpor** s požadavkem vyloučeni významného vlivu. **2) Směrnice EIA (2011/92/EU)** > nedostatečné zapojeni veřejnosti > nedostatečné vyhodnoceni vlivů **3) Směrnice RED III (2023/2413)** nebyla doložena priorita využití: > zastavěných ploch > brownfieldů > technicky narušených území Vymezeni ve volné krajině je v **rozporu s principem minimalizace dopadů.** **4) Princip předběžné opatrnosti (Čl. 191 SFEU)** Politika Unie v oblasti životního prostředí přispívá k sledování následujících cílů: > zachování, ochrana a zlepšováni kvality životního prostředí, > ochrana lidského zdraví, > uvážlivé a racionální využíváni přírodních zdrojů, **5) Evropská úmluva o krajině (European Landscape Convention), ETS No. 176** > nedostatečná ochrana krajiny jako základní složky životního prostředí > ignorováni charakteru území > nedostatečné zapojeni veřejnosti do rozhodováni o zásazích do krajiny	

Poř. č.	Připomínkové místo	Číslo jednací	Článek	AO	Připomínka	Vyhodnocení
					6) Aarhuská úmluva (Convention on Access to Information, Public Participation in Decision-making and Access to Justice in Environmental Matters), 1998 > omezeni práva veřejnosti na informace > omezeni účasti veřejnosti na rozhodovacích procesech (pouze formální zapojeni) > omezeni práva veřejnosti na přistup k právní ochraně v záležitostech životního prostředí **<u>IV. Procesní a metodické nedostatky návrhu SEA a podkladů</u>** > absence terénních biologických průzkumů > práce pouze s mapovými podklady (nedostatečné) > chybí reálná data o výskytu druhů > variantní řešeni > posouzeni vlivu na zdraví Bez těchto podkladu **nelze učinit kvalifikovaný závěr**. **<u>V. Odborné nedostatky vymezení AOV38</u>** **V.1 Kolize s bezpečnosti leteckého provozu a plochou pro SLZ** Navržená oblast AOV38 vykazuje přímý geografický a výškový střet s aktivně využívanou plochou pro sportovní létající zařízeni (SLZ) Brťov-Jeneč. AO zasahuje do koridoru prováděni jižního letištního okruhu. Umístěni výškových staveb v tomto prostoru představuje nepřijatelné bezpečnostní riziko pro letový provoz a je v přímém rozporu se stávajícím využitím vzdušného prostoru v dané lokalitě > Absence nezbytných odborných stanovisek (k vymezeni AO zcela chybí nebo nebylo veřejnosti předloženo vyjádření klíčových institucí hájících bezpečnost vzdušného prostoru - Úřadu pro civilní letectví, Řízeni letového provozu a Provozovatele plochy pro SLZ Brťov – Jeneč). Absence těchto podkladu činí návrh v části AOV38 nepřezkoumatelným a v rozporu se zásadou zjištěni stavu věci bez důvodných pochybnosti. **V.2 Ohroženi Přírodní památky (PP) Svídovec a biodiverzity území** Navržená oblast AOV38 se nachází v přímém vizuálním a ekologickém kontaktu s Přírodní památkou (PP) Svídovec. Přestože se akcelerační oblast s chráněným územím plošně nepřekrývá, její realizace představuje nepřípustné riziko pro předměty ochrany PP Svídovec v důsledku kumulativních a synergických vlivů, které zasahuji do širšího okolí bez ohledu na formální hranice chráněného území: > **Zásah do hydrogeologie a vodního režimu:** ymezená akcelerační oblast AOV38 a PP Svídovec tvoří z hlediska geomorfologie a hydrologie jeden funkční celek v rámci povodí potoka Lubě (č. h. p. 4-15-02-054). Vzhledem k masivnímu charakteru základových konstrukci VTE (stovky tun betonu a oceli zasahující do hloubky podloží) existuje důvodné riziko narušeni puklinových systémů podzemních vod.	

Poř. č.	Připomínkové místo	Číslo jednací	Článek	AO	Připomínka	Vyhodnocení
					Tato změna může vést k destabilizaci vlhkostních poměrů v PP Svídovec, na které je existenčně vázána vzácná Mra (např. Botrychium lunaria). Dokumentace SEA zcela postrádá odborné posouzeni těchto hydrologických vazeb, což činí návrh v této části nepřezkoumatelným. > **Ohroženi vzácné flóry a změna mikroklimatu:** Existence unikátních vápnomilných společenstev PP Svídovec, zejména kriticky citlivé vratičky měsíční (Botrychium lunaria), medovníku meduňkolistého, vemeníku dvoulistého a lilie zlatohlavé, je přímo závislá na stabilním mikroklimatu lokality. Turbulence a míchání vzdušných mas rotory VTE o výšce 185 m v dosahu chráněného území způsobuji zvýšený výpar a změny teploty přízemních vrstev vzduchu. Tyto mikroklimatické anomálie mohou vést k vysušováni stanovišť a degradaci vzácných fytocenóz. Předložená dokumentace SEA zcela postrádá expertní posouzeni vlivu těchto změn na konkrétní předměty ochrany PP, což činí návrh v této části neodborným a neúplným. > **Vliv na chráněnou faunu (netopýři a hmyz):** Umístěni výškových staveb o celkové výšce 185 m do území, které je s PP Svídovec úzce ekologicky propojeno, představuje potenciální riziko zvýšené mortality chráněných druhů letounu (netopýrů) v důsledku barotrauma. Vzhledem k tomu, že PP Svídovec plní funkci klíčového úkrytu (refugia) a okolní plochy v AOV38 slouží jako nezbytný potravní biotop, lze důvodně předpokládat negativní ovlivněni životního cyklu dotčených populaci a vznik bariérového efektu pro ptactvo a hmyz. Dokumentace SEA tato rizika a funkční ekosystémové vazby v krajině zcela opomíjí a nepředkládá relevantní odborné podklady, které by tato rizika mohly spolehlivě vyvrátit. > Narušení krajinného rázu a integrity území: Návrh nerespektuje vizuální integritu dominanty PP Svídovec. Vztyčeni průmyslových objektů o výšce 185 m v bezprostředním pohledovém horizontu této přírodní památky drasticky znehodnocuje její estetický a krajinotvorný význam. Vzhledem k extrémnímu výškovému parametru staveb dochází k narušeni krajinného rázu v celém dotčeném území, přičemž vzdálenost jednotek kilometrů je pro eliminaci tohoto negativního vizuálního ovlivněni zcela nedostatečná. Dokumentace SEA tato rizika a funkční ekosystémové vazby v krajině zcela opomíjí a nepředkládá relevantní odborné podklady, které by tato rizika mohly spolehlivě vyvrátit. Vzhledem k absenci relevantních odborných podkladů k výše uvedeným bodům nelze v této fázi učinit kvalifikovaný závěr o přijatelnosti lokality AOV38. **V.3 Rozpor vymezeni s ochranou dálkového migračního koridoru:** Návrh textové části Opatřeni obecné povahy (OOP) stanovuje jako závaznou podmínku, že záměry OZE budou umisťovány mimo plochy a koridory územního systému ekologické stability a mimo regionální a nadregionální biokoridory. Navržené plošné vymezeni akcelerační oblasti AOV38 Rohozec je však s touto vlastni podmínkou v přímém věcném rozporu, neboť" do své plochy zahrnuje a přímo protíná zákonem chráněný dálkový migrační koridor. Předpoklad, že funkčnost koridoru lze zachovat pouhou lokalizací paty stožárů mimo jeho osu, je z odborného hlediska neudržitelný. Vzhledem k celkovým parametrům VTE (výška 185 m) a jejich kumulativnímu akustickému a vizuálnímu vlivu může dojit k faktickému zablokováni migrační prostupnosti a znehodnoceni celého segmentu DMK.	

Poř. č.	Připomínkové místo	Číslo jednací	Článek	AO	Připomínka	Vyhodnocení
					Vymezeni akcelerační oblasti v takto definovaném střetu s dálkovým migračním koridorem zakládá vnitřní rozpor v návrhu OOP, pročež nelze bez doplňujících odborných studií učinit kvalifikovaný závěr o přijatelnosti lokality. **V.4 Ohroženi funkčnosti Obory Střela:** Navržená oblast AOV38 se nachází v bezprostřední blízkosti (cca 600 m) trvale oploceného areálu Obory Střela, sloužícího k intenzivnímu chovu mufloni a daňčí zvěře. Vzhledem k tomu, že zvěř v uzavřené oboře nemá možnost přirozeného úniku před hlukem, infrazvukem a stroboskopickým efektem rotorů, představuje provoz VTE o výšce 185 m extrémní biologickou zátěž a riziko chronického stresu chovaných populaci. Umístěni takto rozměrných staveb vedle chovného areálu přímo znehodnocuje dlouhodobý hospodářský záměr a investice do správy tohoto území. Absence vyhodnoceni vlivů na toto specifické hospodaření v krajině a pohodu zvířat (welfare) znemožňuje objektivní posouzeni přijatelnosti záměru. **V.5 Ohroženi ptactva a jeho migračních tras:** Vymezené území AOV38 a přilehlá PP Svídovec Noří funkční celek, který je domovem řady chráněných druhů ptactva, pro které větrné elektrárny představuji přímé ohroženi kolizemi s rotory i nepřímé riziko v podobě ztráty biotopu. V tomto území je potvrzen výskyt a hnízdění druhů s velkým akčním rádiem, jako je včelojed lesní, luňák červený nebo čáp černý, pro které představuji rotory o výšce 185 m v otevřené krajině fatální riziko při lovu. Okolní smíšené a listnaté lesy jsou zároveň klíčovým hnízdním biotopem silně ohroženého krutihlava obecného (Jynx torquilla) a lejska bělokrkého (Ficedula albicollis). Pro tyto lesní druhy představuje provoz VTE v bezprostřední blízkosti porostů trvalý rušivý faktor v podobě hluku a vizuálního smogu, který může vést k opuštěni hnízdišť". Celá oblast navíc slouží jako lokální tahová cesta ptactva a vznik „stěny" z větrných elektráren nutí ptáky tyto trasy měnit, což zvyšuje jejich energetický výdej a stres. V předložené dokumentaci SEA zcela chybí relevantní terénní ornitologický průzkum, který by vyhodnotil sezónní výskyt a hustotu přeletů těchto druhů přes vymezené území. Bez těchto odborných podkladů nelze učinit kvalifikovaný závěr o přijatelnosti záměru. **V.6 Ohroženi povrchových vod a hydrologického režimu území:** Vymezené území AOV38 představuje významnou plochu pro zadržováni vody v krajině, která může přímo ovlivňovat hydrologickou stabilitu povodí řek Lubě a Lomničky. Výstavba větrných elektráren a doprovodné technické infrastruktury (příjezdové komunikace pro těžkou techniku, rozsáhlé manipulační a montážní plochy) může vést k plošnému záboru a silnému zhutněni půdy. Tento zásah může snižovat přirozenou schopnost území vsakovat srážkovou vodu a zvyšovat koeficient povrchového odtoku. Zrychlený odtok z takto rozsáhlých zpevněných ploch představuje riziko pro koryta obou zmíněných toků, kde může docházet k nárazovému přetíženi jejich kapacity, zvýšené erozi a následnému zhoršeni kvality vody v níže položených obcích. Zásadní riziko představuje již samotná fáze výstavby, kdy při rozsáhlých zemních pracích a zakládáni patek v citlivém vápencovém podloží může dojit k narušení či znečištěni kolektorů podzemních vod. Přítomnost těžké stavební mechanizace a manipulace s provozními hmotami a betonovými směsmi v blízkosti PP Svídovec představuje riziko úniku látek, které se v tomto typu propustného podloží mohou šířit velmi rychle. Dokumentace nedostatečně vyhodnocuje rizika spojená s přítomnosti technologických náplni (oleje, chladicí kapaliny) a zcela opomíjí krizové scénáře pro případ technické havárie či požáru, které by v této lokalitě mohly vést k ohroženi zdrojů podzemních vod.	

Poř. č.	Připomínkové místo	Číslo jednací	Článek	AO	Připomínka	Vyhodnocení
					Vzhledem k absenci odborného hydrologického posouzeni vlivu výstavby i provozu na odtokové poměry a čistotu vod v dotčeném území nelze učinit kvalifikovaný závěr o přijatelnosti záměru. **V.7 Rozpor s prioritami umisťováni OZE (Směrnice RED III a zákon č. 183/2006 Sb. I 283/2021 Sb.)** Navržené vymezeni oblasti AOV38 je v přímém rozporu s evropskou směrnici RED III (2023/2413) a její probíhající transpozici do českého právního řádu (zejména v souvislosti se zákonem č. 458/2000 Sb., energetický zákon, a stavebním zákonem). Tato legislativa jasně definuje, že pro rozvoj obnovitelných zdrojů mají být prioritně využívány tzv. „akce|erační zóny", které jsou umisťovány na ekologicky zasažené plochy (brownfieldy, plochy u dálnic, průmyslové areály, degradované plochy). Lokalita AOV38 však sestává z dosud neporušených travnatých ploch, zemědělské půdy a především rozsáhlých lesních porostu. Umístěni větrných elektráren do těchto biologicky cenných lokalit je v zásadním rozporu s principem prioritního využívání antropogenně ovlivněných ploch. V dokumentaci není uvedena informace o konkrétním rozsahu (v hektarech) nezbytného trvalého i dočasného odlesněni Instalace moderních větrných elektráren vyžaduje vybudování extrémně širokých a zpevněných příjezdových koridorů pro nadrozměrnou techniku, stejně jako rozsáhlých manipulačních ploch. Plošné káceni lesu v této lokalitě může mít devastující dopady na stabilitu krajiny, které dokumentace dostatečně nereflektuje. Konkrétně může dojit k: > **Destrukci lesního mikroklimatu:** Vznik technických koridorů v souvislých lesních celcích narušuje přirozené migrační trasy a životní prostor lesní zvěře. > **Fragmentaci biotopů:** Vznik technických koridorů v souvislých lesních celcích narušuje přirozené migrační trasy a životní prostor lesní zvěře. > **Trvalé ztrátě biodiverzity:** Odstraněni vzrostlých porostů představuje ztrátu, kterou nelze plnohodnotně kompenzovat náhradní výsadbou v jiné lokalitě z důvodu odlišných stanovištních podmínek Vzhledem k tomu, že dokumentace nekvantifikuje rozsah káceni ani nevyhodnocuje jeho sekundární vlivy na stabilitu lesních ekosystémů, nelze považovat záměr za dostatečně posouzený přípustný. **V.8 Hraniční vzdálenost akcelerační zóny od obytné zástavby** Vzdálenost vymezené akcelerační zóny od obytné zástavby v obci Rohozec (cca 550-600 m) je na samotné hranici českého zákonného minima. Tato hodnota je v rozporu s preventivními odstupy v zahraniční legislativě, například s německým předpisem TA Lärm a navazujícími směrnicemi spolkových zemi, které pro obdobně hlučné provozy vyžaduji odstup minimálně 1 000 m od obytné zástavby. Takto těsné umístěni zakládá riziko negativních dopadu na fyzické i psychické zdraví. Navržené vymezeni AO se jeví jako rozporuplné z hlediska prevence ochrany veřejného zdraví a dostatečného posouzení všech rizik záměru **V.9 Absence výrazného větrného potenciálu a průměrná až nízká efektivita lokality** Vymezení akcelerační oblasti AOV38 postrádá odborné opodstatnění z hlediska energetické výtěžnosti. Dle oficiální **mapy průměrné rychlosti větru ve výšce 100 m n. p.** (vydané VÚK), která sloužila jako jeden z podkladů pro stanoveni AO, vykazuje lokalita Rohozec a okolí pouze **průměrné až mírně podprůměrné hodnoty**. V rámci České republiky existuje značné množství větrnějších lokalit, které by měly být prioritizovány před touto přírodně a krajinně cennou oblastí. Nižší potenciál potvrzuje i globální atlas **NEWA**, podle kterého je hustota větrné energie v AOV38 nižší než v jiných částech kraje i ČR. Umístěni 185 m vysokých staveb do oblasti s nižší efektivitou je v rozporu s principem **přiměřenosti zásahu** a hospodárného využíváni území. Plánovaná industrializace krajiny a	

Poř. č.	Připomínkové místo	Číslo jednací	Článek	AO	Připomínka	Vyhodnocení
					rozsáhlé káceni lesů zde nepřináší odpovídající energetický benefit, který by vyvážil nevratné ekologické škody. **<u>VI. Narušeni krajiny a životního prostředí</u>** Navržené řešeni povede k: > zásadní změně krajinného rázu > narušeni horizontů a dálkových pohledů > vzniku bariér v krajině > narušeni ekologické konektivity > znehodnoceni zemědělské půdy > zničeni migračních tras živočichů Výška staveb 180 metrů vysokých staveb znamená nadregionální dopad. **<u>VII. Dopady na obyvatele</u>** Návrh nedostatečně řeší negativní vliv na: > hluk a nízkofrekvenční hluk > stroboskopický efekt světelné zatíženi > kvalitu bydlení > hodnotu nemovitosti Tyto **vlivy nejsou řádně vyhodnoceny.** **<u>VIII. Kumulativní a systémové dopady</u>** Není řešeno: > souběžné působeni více projektů > celkové zatíženi území > únosnost krajiny Hrozí **nevratná degradace území**. **<u>IX. Absence variantního řešení</u>** Není doloženo, že byly posuzovány jiné lokality a méně konfliktní varianty, jedná se o porušení základního principu plánováni. Nebyla rovněž posouzena tzv. nulová varianta (varianta 0), tedy stav území před realizaci záměru, což znemožňuje objektivní hodnoceni dopadů. **<u>X. Vyloučeni EIA a nedostatečné posouzeni vlivů</u>**	

Poř. č.	Připomínkové místo	Číslo jednací	Článek	AO	Připomínka	Vyhodnocení
					Navržené vymezeni akceleračních oblasti má zásadní dopad i z hlediska následného povolováni záměrů, neboť v těchto oblastech dochází k omezeni, resp. vyloučeni standardního posuzováni vlivů na životní prostředí (EIA). O to vyšší nároky musí být kladeny na kvalitu, úplnost a konkrétnost podkladů a vyhodnocení vlivů na životní prostředí již na úrovni tohoto návrhu, neboť územní opatřeni dle ZOZE nemůže plnohodnotně nahradit individuální posouzeni konkrétních záměru. Předložený návrh však tyto požadavky nenaplňuje, zejména postrádá dostatečné vyhodnoceni konkrétních lokálních dopadů, kumulativních vlivů vice záměrů v území a jejich dopadů na krajinný ráz, obytné prostředí a veřejné zdraví. **XI. Hlavní požadavek** Požaduji: 1) **Vyřazeni výše uvedené akcelerační oblasti z návrhu** nebo 2) Zároveň (pro případ, že nebude tomuto požadavku vyhověno) **požaduji, aby návrh změny č. 2 ÚRP ČR nebyl v této části schválen a byl vrácen k zásadnímu přepracování**, a to zejména po doplnění: ○ **Odborného hydrogeologického a hydrologického posouzení**, které vyhodnotí vliv základových konstrukci a zemních prací na vápencové podloží, režim podzemních vod a odtokové poměry v povodí toků Lubě a Lomnička. ○ **Kvantifikace rozsahu odlesněni (v ha) a posouzeni vlivu káceni na mikroklima a stabilitu ekosystému**; zároveň požaduji zdůvodněni přípustnosti zásahu do lesních celků, který je v přímém rozporu s prioritami umisťování OZE dle směrnice RED III (upřednostňováni antropogenně ovlivněných ploch před volnou krajinou a lesy). ○ Závazného stanoviska Úřadu pro civilní letectví a ŘLP, které prověří přímou kolizi s letištěm Brťov-Jeneč a bezpečnostními zónami letového provozu. ○ **Biologického posouzeni vlivu na Oboru Střela**, zejména s ohledem na wetfare chované zvěře, akustický tlak a stroboskopický efekt v uzavřeném areálu. ○ **Terénního biologického a ornitologického průzkumu** (minimálně ve dvou vegetačních obdobích), se zaměřením na předměty ochrany PP Svídovec a hnízdiště kriticky ohrožených druhu. ○ **Specifického hodnoceni vlivu na populace netopýrů**, zejména s ohledem na riziko mortality v důsledku barotraumatu a narušeni potravních biotopů. ○ **Posouzeni kumulativních vlivů v širším území**, které vyhodnotí souběžné působeni vÍce projektů a celkovou únosnost krajiny z hlediska ekologické stability. ○ **Expertízy o zachováni funkčnosti dálkového migračního koridoru velké zvěře**, která prokáže, že nedojde k bariérovému efektu a vytlačeni zvěře z území v důsledku provozního hluku a vizuálního smogu VTE. ○ **Posouzení vlivu na krajinný ráz prostřednictvím fotovizualizací** z klíčových dominant (Květnice, Klucanina, rozhledna Babylon) a hodnoceni zásahu do dálkových pohledů. ○ **Právní a ekonomické analýzy dopadů na hodnotu nemovitostí a výkon vlastnických práv dotčených osob**, včetně jasného určeni odpovědnosti za vzniklou škodu při znehodnocení majetku. ○ **Zpracováni odborné hlukové studie a posouzeni vlivu na veřejné zdraví pro konkrétní vzdálenost 500-600 m** od obytné zástavby obce Rohozec. Tato studie má prokázat dodrženi	

Poř. č.	Připomínkové místo	Číslo jednací	Článek	AO	Připomínka	Vyhodnocení
					hygienických limitů pro hluk a nízkofrekvenční infrazvuk u takto extrémně krátké Odstupové vzdálenosti. ○ **Posouzení stroboskopického efektu (míhání stínů)** pro nejbližší obytné objekty od vymezené AO. Vzhledem k extrémně nízké odstupové vzdálenosti (cca 500-600 m) a výšce staveb 185 m požaduji konkrétní výpočet předpokládaného počtu hodin expozice za rok a maximální délky trvání v minutách za den pro jednotlivé dotčené nemovitosti. Dokumentace by měla prokázat, jakým způsobem bude zajištěno nepřekročeni limitů stanovených v textové části Opatřeni obecné povahy. ○ **Odůvodnění stanoveni minimální odstupové vzdálenosti**, včetně vysvětleni, proč nebyl v rámci principu předběžné opatrnosti zvolen bezpečnější odstup od zastavěného území obce, který by eliminoval riziko ohroženi fyzického a psychického zdraví obyvatel. ○ **Doloženi srovnávací analýzy energetické výtěžnosti a větrného potenciálu**, která na základě dat VÚK a atlasu NEWA objektivně prokáže efektivitu záměru v AOV38 ve srovnáni s jinými lokalitami v ČR: požaduji zdůvodněni výběru této oblasti na úkor větrnějších či méně environmentálně konfliktních území s obdobnou větrností. ○ **Provedení testu přiměřenosti zásahu**, který vyhodnotí, zda předpokládaný (nízký) energetický přínos v této lokalitě skutečně vyvažuje nevratné ekologické škody v podobě káceni lesů, záboru půdy a narušeni krajinného rázu. ○ **Doložení analýzy alternativ**, která prokáže reálné vyhledáváni a upřednostněni ploch v Národní databázi brownfieldů před dosud neporušeným přírodním prostředím. Do doby doplněni těchto podkladů nelze území považovat za způsobilé pro vymezeni akcelerační oblasti. Podané připomínky jsou blanketní, podatel si vymezuje právo připomínky doplnit ve lhůtě 15 dnu ode dne veřejného projednáni. **<u>XII. Závěr</u>** **Návrh v předložené podobě není dostatečně odůvodněný, není podložen odbornými daty, je v rozporu s právními předpisy ČR i EU a může mít závažné dopady na krajinu, životní prostředí i obyvatele, proto požaduji především vyřazeni Územního opatřeni k AOV38 z návrhu Změny č. 2 Územního rozvojového plánu ČR.** **Pro případ, že tomuto požadavku nebude vyhověno, požaduji zásadní přepracováni Návrhu Změny č. 2 ÚRP ČR tak, aby byl v souladu s právními předpisy a byly řádně vyhodnoceny jeho dopady.** **Žádám, aby tato připomínka byla řádně vypořádána v souladu se zákonem a aby bylo uvedeno konkrétní odůvodněni přijatého řešení.**	
10579.	Milan Koláček	MMR-48295-2026-81	99cu	AOV38	věc: PŘIPOMÍNKAK NÁVRHU ZMĚNY Č. 2 ÚZEMNÍHO ROZVOJOVÉHO PLÁNU ČR (§ 97 zák. č. 283/2021 Sb., stavební zákon) PŘIPOMÍNKY K VYHODNOCENÍ VLIVŮ NÁVRHU ZMĚNY Č. 2 ÚZEMNÍHO ROZVOJOVÉHO PLÁNU NA UDRŽITELNÝ ROZVOJ ÚZEMÍ PŘIPOMÍNKY K NÁVRHŮM JEDNOTLIVÝCH ÚZEMNÍCH OPATŘENÍ K AKCELERAČNÍM OBLASTEM VYMEZENÝM V NÁVRHU ZMĚNY Č. 2 ÚZEMNÍHO ROZVOJOVÉHO PLÁNU **<u>I. Úvod</u>**	**Akceptováno.** Akcelerační oblast AOV38 – Rohozec byla vypuštěna.

Poř. č.	Připomínkové místo	Číslo jednací	Článek	AO	Připomínka	Vyhodnocení
					V souladu s možnosti uplatnit připomínky k návrhu Zrněny č. 2 Územního rozvojového plánu ČR (ÚRP ČR) podávám připomínku k vymezeni akcelerační oblasti pro rozvoj výroby energie z větrné energie. Územní opatřeni k **AOV38**. **Vymezeni území dotčeného připomínkami v Jihomoravském kraji:** - k.ú. 613011 Jeneč v obci Brťov-Jeneč (správní obvod obce s rozšířenou působnosti, dále jen „ORP", Blansko) - k.ú. 616010 Bukovice u Rohozce v obci Bukovice - k.ú. 739511 Rašov v obci Rašov - k.ú. 740454 Rohozec u Tišnova v obci Rohozec - k.ú. 762377 Šerkovice v obci Šerkovice - k.ú. 774634 Unín v obci Unín - k.ú. 792918 Zhoř u Rohozce v obci Zhoř (správní obvod ORP Tišnov) a současně na širší území, které může být navrženým řešením přímo či nepřímo ovlivněno. Připomínku podávám: ☒ jako osoba žijící v dotčeném území ☒ jako vlastník nemovitosti v dotčeném území ☒ jako osoba, která může být dotčena dopady návrhu (např. z hlediska krajiny, životního prostředí či kvality života) hospodařím na půdě jiné: Jedná se o území s významnými krajinnými, přírodními a obytnými hodnotami, které nejsou návrhem dostatečně respektovány. S návrhem týkajícím se Územního opatřeni k AOV38. **nesouhlasím** a požaduji jeho **vyřazení nebo zásadní přepracování**, neboť vykazuje závažné nedostatky z hlediska zákonnosti, ochrany životního prostředí I dopadů na obyvatele v dané oblasti. **II. Zákonnost a nesoulad s právními předpisy ČR**	

Poř. č.	Připomínkové místo	Číslo jednací	Článek	AO	Připomínka	Vyhodnocení
					1) Rozpor se zákonem č. 500/2004 Sb., správní řád > § 3 - nebyl zjištěn stav bez důvodných pochybnosti > § 68 - nedostatečné odůvodněni Návrh **je nepřezkoumatelný**, protože neobsahuje konkrétní podklady pro dané území. **2) Rozpor se zákonem č. 100/2001 Sb. (EIA/SEA),** chybí posouzeni: > kumulativních vlivů > variantního řešeni > konkrétních dopadů na území Dokumentace SEA **je neúplná a věcně nedostatečná.** **3) Rozpor se zákonem č. 114/1992 Sb. (ochrana přírody a krajiny)** > ohroženi krajinného rázu (§ 12) > narušeni ekologické stability > zásah do biotopů a migračních tras **4) Rozpor se stavebním zákonem** > § 18 a § 19 - ochrana hodnot území > požadavek na udržitelný rozvoj Návrh představuje industrializaci volné krajiny **bez dostatečného odůvodnění**. **III. Nesoulad s právem Evropské unie** **1) Směrnice o ptácích (2009/147/ES) a o stanovištích (92/43/EHS)** > nelze vyloučit negativní vliv na chráněné druhy > chybí dostatečné biologické podklady **Rozpor** s požadavkem vyloučeni významného vlivu.	

Poř. č.	Připomínkové místo	Číslo jednací	Článek	AO	Připomínka	Vyhodnocení
					2) Směrnice EIA (2011/92/EU) > nedostatečné zapojeni veřejnosti > nedostatečné vyhodnoceni vlivů **3) Směrnice RED III (2023/2413)** nebyla doložena priorita využití: > zastavěných ploch > brownfieldů > technicky narušených území Vymezeni ve volné krajině je v **rozporu s principem minimalizace dopadů.** **4) Princip předběžné opatrnosti (Čl. 191 SFEU)** Politika Unie v oblasti životního prostředí přispívá k sledování následujících cílů: > zachování, ochrana a zlepšováni kvality životního prostředí, > ochrana lidského zdraví, > uvážlivé a racionální využíváni přírodních zdrojů, **5) Evropská úmluva o krajině (European Landscape Convention), ETS No. 176** > nedostatečná ochrana krajiny jako základní složky životního prostředí > ignorováni charakteru území > nedostatečné zapojeni veřejnosti do rozhodováni o zásazích do krajiny **6) Aarhuská úmluva (Convention on Access to Information, Public Participation in Decision-making and Access to Justice in Environmental Matters), 1998** > omezeni práva veřejnosti na informace > omezeni účasti veřejnosti na rozhodovacích procesech (pouze formální zapojeni) > omezeni práva veřejnosti na přistup k právní ochraně v záležitostech životního prostředí	

Poř. č.	Připomínkové místo	Číslo jednací	Článek	AO	Připomínka	Vyhodnocení
					IV. Procesní a metodické nedostatky návrhu SEA a podkladů > absence terénních biologických průzkumů > práce pouze s mapovými podklady (nedostatečné) > chybí reálná data o výskytu druhů > variantní řešeni > posouzeni vlivu na zdraví Bez těchto podkladu **nelze učinit kvalifikovaný závěr**. **V. Odborné nedostatky vymezení AOV38** **V.1 Kolize s bezpečnosti leteckého provozu a plochou pro SLZ** Navržená oblast AOV38 vykazuje přímý geografický a výškový střet s aktivně využívanou plochou pro sportovní létající zařízeni (SLZ) Brťov-Jeneč. AO zasahuje do koridoru prováděni jižního letištního okruhu. Umístěni výškových staveb v tomto prostoru představuje nepřijatelné bezpečnostní riziko pro letový provoz a je v přímém rozporu se stávajícím využitím vzdušného prostoru v dané lokalitě > Absence nezbytných odborných stanovisek (k vymezeni AO zcela chybí nebo nebylo veřejnosti předloženo vyjádření klíčových institucí hájících bezpečnost vzdušného prostoru - Úřadu pro civilní letectví, Řízeni letového provozu a Provozovatele plochy pro SLZ Brťov – Jeneč). Absence těchto podkladu činí návrh v části AOV38 nepřezkoumatelným a v rozporu se zásadou zjištěni stavu věci bez důvodných pochybnosti. **V.2 Ohroženi Přírodní památky (PP) Svídovec a biodiverzity území** Navržená oblast AOV38 se nachází v přímém vizuálním a ekologickém kontaktu s Přírodní památkou (PP) Svídovec. Přestože se akcelerační oblast s chráněným územím plošně nepřekrývá, její realizace představuje nepřípustné riziko pro předměty ochrany PP Svídovec v důsledku kumulativních a synergických vlivů, které zasahuji do širšího okolí bez ohledu na formální hranice chráněného území: > **Zásah do hydrogeologie a vodního režimu:** ymezená akcelerační oblast AOV38 a PP Svídovec tvoří z hlediska geomorfologie a hydrologie jeden funkční celek v rámci povodí potoka Lubě (č. h. p. 4-15-02-054). Vzhledem k masivnímu charakteru základových konstrukci VTE (stovky tun betonu a oceli zasahující do hloubky podloží) existuje důvodné riziko narušeni puklinových systémů podzemních vod. Tato změna může vést k destabilizaci vlhkostních poměrů v PP Svídovec, na které je existenčně vázána vzácná Mra (např. Botrychium lunaria). Dokumentace SEA zcela postrádá odborné posouzeni těchto hydrologických vazeb, což činí návrh v této části nepřezkoumatelným. > **Ohroženi vzácné flóry a změna mikroklimatu:** Existence unikátních vápnomilných společenstev PP Svídovec, zejména kriticky citlivé vratičky měsíční (Botrychium lunaria), medovníku meduňkolistého, vemeníku dvoulistého a lilie zlatohlavé, je přímo závislá na stabilním mikroklimatu lokality. Turbulence a	

Poř. č.	Připomínkové místo	Číslo jednací	Článek	AO	Připomínka	Vyhodnocení
					míchání vzdušných mas rotory VTE o výšce 185 m v dosahu chráněného území způsobuji zvýšený výpar a změny teploty přízemních vrstev vzduchu. Tyto mikroklimatické anomálie mohou vést k vysušováni stanovišť a degradaci vzácných fytocenóz. Předložená dokumentace SEA zcela postrádá expertní posouzeni vlivu těchto změn na konkrétní předměty ochrany PP, což činí návrh v této části neodborným a neúplným. > **Vliv na chráněnou faunu (netopýři a hmyz):** Umístěni výškových staveb o celkové výšce 185 m do území, které je s PP Svídovec úzce ekologicky propojeno, představuje potenciální riziko zvýšené mortality chráněných druhů letounu (netopýrů) v důsledku barotrauma. Vzhledem k tomu, že PP Svídovec plní funkci klíčového úkrytu (refugia) a okolní plochy v AOV38 slouží jako nezbytný potravní biotop, lze důvodně předpokládat negativní ovlivněni životního cyklu dotčených populaci a vznik bariérového efektu pro ptactvo a hmyz. Dokumentace SEA tato rizika a funkční ekosystémové vazby v krajině zcela opomíjí a nepředkládá relevantní odborné podklady, které by tato rizika mohly spolehlivě vyvrátit. > Narušení krajinného rázu a integrity území: Návrh nerespektuje vizuální integritu dominanty PP Svídovec. Vztyčeni průmyslových objektů o výšce 185 m v bezprostředním pohledovém horizontu této přírodní památky drasticky znehodnocuje její estetický a krajinotvorný význam. Vzhledem k extrémnímu výškovému parametru staveb dochází k narušeni krajinného rázu v celém dotčeném území, přičemž vzdálenost jednotek kilometrů je pro eliminaci tohoto negativního vizuálního ovlivněni zcela nedostatečná. Dokumentace SEA tato rizika a funkční ekosystémové vazby v krajině zcela opomíjí a nepředkládá relevantní odborné podklady, které by tato rizika mohly spolehlivě vyvrátit. Vzhledem k absenci relevantních odborných podkladů k výše uvedeným bodům nelze v této fázi učinit kvalifikovaný závěr o přijatelnosti lokality AOV38. **V.3 Rozpor vymezeni s ochranou dálkového migračního koridoru:** Návrh textové části Opatřeni obecné povahy (OOP) stanovuje jako závaznou podmínku, že záměry OZE budou umisťovány mimo plochy a koridory územního systému ekologické stability a mimo regionální a nadregionální biokoridory. Navržené plošné vymezeni akcelerační oblasti AOV38 Rohozec je však s touto vlastni podmínkou v přímém věcném rozporu, neboť do své plochy zahrnuje a přímo protíná zákonem chráněný dálkový migrační koridor. Předpoklad, že funkčnost koridoru lze zachovat pouhou lokalizací paty stožárů mimo jeho osu, je z odborného hlediska neudržitelný. Vzhledem k celkovým parametrům VTE (výška 185 m) a jejich kumulativnímu akustickému a vizuálnímu vlivu může dojit k faktickému zablokováni migrační prostupnosti a znehodnoceni celého segmentu DMK. Vymezeni akcelerační oblasti v takto definovaném střetu s dálkovým migračním koridorem zakládá vnitřní rozpor v návrhu OOP, pročež nelze bez doplňujících odborných studií učinit kvalifikovaný závěr o přijatelnosti lokality. **V.4 Ohroženi funkčnosti Obory Střela:** Navržená oblast AOV38 se nachází v bezprostřední blízkosti (cca 600 m) trvale oploceného areálu Obory Střela, sloužícího k intenzivnímu chovu mufloni a daňčí zvěře. Vzhledem k tomu, že zvěř v uzavřené oboře nemá možnost přirozeného úniku před hlukem, infrazvukem a stroboskopickým efektem rotorů, představuje provoz VTE o výšce 185 m extrémní	

Poř. č.	Připomínkové místo	Číslo jednací	Článek	AO	Připomínka	Vyhodnocení
					biologickou zátěž a riziko chronického stresu chovaných populaci. Umístěni takto rozměrných staveb vedle chovného areálu přímo znehodnocuje dlouhodobý hospodářský záměr a investice do správy tohoto území. Absence vyhodnoceni vlivů na toto specifické hospodaření v krajině a pohodu zvířat (welfare) znemožňuje objektivní posouzeni přijatelnosti záměru. **V.5 Ohroženi ptactva a jeho migračních tras:** Vymezené území AOV38 a přilehlá PP Svídovec Noří funkční celek, který je domovem řady chráněných druhů ptactva, pro které větrné elektrárny představuji přímé ohroženi kolizemi s rotory i nepřímé riziko v podobě ztráty biotopu. V tomto území je potvrzen výskyt a hnízdění druhů s velkým akčním rádiem, jako je včelojed lesní, luňák červený nebo čáp černý, pro které představuji rotory o výšce 185 m v otevřené krajině fatální riziko při lovu. Okolní smíšené a listnaté lesy jsou zároveň klíčovým hnízdním biotopem silně ohroženého krutihlava obecného (Jynx torquilla) a lejska bělokrkého (Ficedula albicollis). Pro tyto lesní druhy představuje provoz VTE v bezprostřední blízkosti porostů trvalý rušivý faktor v podobě hluku a vizuálního smogu, který může vést k opuštěni hnízdišť". Celá oblast navíc slouží jako lokální tahová cesta ptactva a vznik „stěny" z větrných elektráren nutí ptáky tyto trasy měnit, což zvyšuje jejich energetický výdej a stres. V předložené dokumentaci SEA zcela chybí relevantní terénní ornitologický průzkum, který by vyhodnotil sezónní výskyt a hustotu přeletů těchto druhů přes vymezené území. Bez těchto odborných podkladů nelze učinit kvalifikovaný závěr o přijatelnosti záměru. **V.6 Ohroženi povrchových vod a hydrologického režimu území:** Vymezené území AOV38 představuje významnou plochu pro zadržováni vody v krajině, která může přímo ovlivňovat hydrologickou stabilitu povodí řek Lubě a Lomničky. Výstavba větrných elektráren a doprovodné technické infrastruktury (příjezdové komunikace pro těžkou techniku, rozsáhlé manipulační a montážní plochy) může vést k plošnému záboru a silnému zhutněni půdy. Tento zásah může snižovat přirozenou schopnost území vsakovat srážkovou vodu a zvyšovat koeficient povrchového odtoku. Zrychlený odtok z takto rozsáhlých zpevněných ploch představuje riziko pro koryta obou zmíněných toků, kde může docházet k nárazovému přetíženi jejich kapacity, zvýšené erozi a následnému zhoršeni kvality vody v níže položených obcích. Zásadní riziko představuje již samotná fáze výstavby, kdy při rozsáhlých zemních pracích a zakládáni patek v citlivém vápencovém podloží může dojit k narušení či znečištěni kolektorů podzemních vod. Přítomnost těžké stavební mechanizace a manipulace s provozními hmotami a betonovými směsmi v blízkosti PP Svídovec představuje riziko úniku látek, které se v tomto typu propustného podloží mohou šířit velmi rychle. Dokumentace nedostatečně vyhodnocuje rizika spojená s přítomnosti technologických náplni (oleje, chladicí kapaliny) a zcela opomíjí krizové scénáře pro případ technické havárie či požáru, které by v této lokalitě mohly vést k ohroženi zdrojů podzemních vod. Vzhledem k absenci odborného hydrologického posouzeni vlivu výstavby i provozu na odtokové poměry a čistotu vod v dotčeném území nelze učinit kvalifikovaný závěr o přijatelnosti záměru. **V.7 Rozpor s prioritami umisťováni OZE (Směrnice RED III a zákon č. 183/2006 Sb. I 283/2021 Sb.)** Navržené vymezeni oblasti AOV38 je v přímém rozporu s evropskou směrnici RED III (2023/2413) a její probíhající transpozici do českého právního řádu (zejména v souvislosti se zákonem č. 458/2000 Sb., energetický zákon, a stavebním zákonem). Tato legislativa jasně definuje, že pro rozvoj obnovitelných zdrojů mají být prioritně využívány tzv. „akce|erační zóny", které jsou umisťovány na ekologicky zasažené plochy (brownfieldy, plochy u dálnic, průmyslové areály, degradované plochy).	

Poř. č.	Připomínkové místo	Číslo jednací	Článek	AO	Připomínka	Vyhodnocení
					Lokalita AOV38 však sestává z dosud neporušených travnatých ploch, zemědělské půdy a především rozsáhlých lesních porostu. Umístěni větrných elektráren do těchto biologicky cenných lokalit je v zásadním rozporu s principem prioritního využívání antropogenně ovlivněných ploch. V dokumentaci není uvedena informace o konkrétním rozsahu (v hektarech) nezbytného trvalého i dočasného odlesněni Instalace moderních větrných elektráren vyžaduje vybudování extrémně širokých a zpevněných příjezdových koridorů pro nadrozměrnou techniku, stejně jako rozsáhlých manipulačních ploch. Plošné káceni lesu v této lokalitě může mít devastující dopady na stabilitu krajiny, které dokumentace dostatečně nereflektuje. Konkrétně může dojit k: > **Destrukci lesního mikroklimatu:** Vznik technických koridorů v souvislých lesních celcích narušuje přirozené migrační trasy a životní prostor lesní zvěře. > **Fragmentaci biotopů:** Vznik technických koridorů v souvislých lesních celcích narušuje přirozené migrační trasy a životní prostor lesní zvěře. > **Trvalé ztrátě biodiverzity:** Odstraněni vzrostlých porostů představuje ztrátu, kterou nelze plnohodnotně kompenzovat náhradní výsadbou v jiné lokalitě z důvodu odlišných stanovištních podmínek Vzhledem k tomu, že dokumentace nekvantifikuje rozsah káceni ani nevyhodnocuje jeho sekundární vlivy na stabilitu lesních ekosystémů, nelze považovat záměr za dostatečně posouzený přípustný. **V.8 Hraniční vzdálenost akcelerační zóny od obytné zástavby** Vzdálenost vymezené akcelerační zóny od obytné zástavby v obci Rohozec (cca 550-600 m) je na samotné hranici českého zákonného minima. Tato hodnota je v rozporu s preventivními odstupy v zahraniční legislativě, například s německým předpisem TA Lärm a navazujícími směrnicemi spolkových zemi, které pro obdobně hlučné provozy vyžaduji odstup minimálně 1 000 m od obytné zástavby. Takto těsné umístěni zakládá riziko negativních dopadu na fyzické i psychické zdraví. Navržené vymezeni AO se jeví jako rozporuplné z hlediska prevence ochrany veřejného zdraví a dostatečného posouzení všech rizik záměru **V.9 Absence výrazného větrného potenciálu a průměrná až nízká efektivita lokality** Vymezení akcelerační oblasti AOV38 postrádá odborné opodstatnění z hlediska energetické výtěžnosti. Dle oficiální **mapy průměrné rychlosti větru ve výšce 100 m n. p.** (vydané VÚK), která sloužila jako jeden z podkladů pro stanoveni AO, vykazuje lokalita Rohozec a okolí pouze **průměrné až mírně podprůměrné hodnoty**. V rámci České republiky existuje značné množství větrnějších lokalit, které by měly být prioritizovány před touto přírodně a krajinně cennou oblastí. Nižší potenciál potvrzuje i globální atlas **NEWA**, podle kterého je hustota větrné energie v AOV38 nižší než v jiných částech kraje i ČR. Umístěni 185 m vysokých staveb do oblasti s nižší efektivitou je v rozporu s principem **přiměřenosti zásahu** a hospodárného využíváni území. Plánovaná industrializace krajiny a rozsáhlé káceni lesů zde nepřináší odpovídající energetický benefit, který by vyvážil nevratné ekologické škody. **<u>VI. Narušeni krajiny a životního prostředí</u>** Navržené řešeni povede k: > zásadní změně krajinného rázu > narušeni horizontů a dálkových pohledů	

Poř. č.	Připomínkové místo	Číslo jednací	Článek	AO	Připomínka	Vyhodnocení
					> vzniku bariér v krajině > narušeni ekologické konektivity > znehodnoceni zemědělské půdy > zničeni migračních tras živočichů Výška staveb 180 metrů vysokých staveb znamená nadregionální dopad. **VII. Dopady na obyvatele** Návrh nedostatečně řeší negativní vliv na: > hluk a nízkofrekvenční hluk > stroboskopický efekt světelné zatíženi > kvalitu bydlení > hodnotu nemovitosti Tyto **vlivy nejsou řádně vyhodnoceny.** **VIII. Kumulativní a systémové dopady** Není řešeno: > souběžné působeni více projektů > celkové zatíženi území > únosnost krajiny Hrozí **nevratná degradace území**. **IX. Absence variantního řešení** Není doloženo, že byly posuzovány jiné lokality a méně konfliktní varianty, jedná se o porušení základního principu plánováni. Nebyla rovněž posouzena tzv. nulová varianta (varianta 0), tedy stav území před realizaci záměru, což znemožňuje objektivní hodnoceni dopadů. **X. Vyloučeni EIA a nedostatečné posouzeni vlivů** Navržené vymezeni akceleračních oblasti má zásadní dopad i z hlediska následného povolováni záměrů, neboť v těchto oblastech dochází k omezeni, resp. vyloučeni standardního posuzováni vlivů na životní prostředí (EIA). O to vyšší nároky musí být kladeny na kvalitu, úplnost a konkrétnost podkladů a vyhodnocení vlivů na životní prostředí již na úrovni tohoto návrhu, neboť územní opatřeni dle ZOZE nemůže plnohodnotně nahradit individuální posouzeni konkrétních záměru. Předložený návrh však tyto požadavky nenaplňuje, zejména postrádá dostatečné vyhodnoceni konkrétních lokálních dopadů, kumulativních vlivů vice záměrů v území a jejich dopadů na krajinný ráz, obytné prostředí a veřejné zdraví.	

Poř. č.	Připomínkové místo	Číslo jednací	Článek	AO	Připomínka	Vyhodnocení
					<u>XI. Hlavní požadavek</u> Požaduji: 1) **Vyřazeni výše uvedené akcelerační oblasti z návrhu** nebo 2) Zároveň (pro případ, že nebude tomuto požadavku vyhověno) **požaduji, aby návrh změny č. 2 ÚRP ČR nebyl v této části schválen a byl vrácen k zásadnímu přepracování**, a to zejména po doplnění: ○ **Odborného hydrogeologického a hydrologického posouzení**, které vyhodnotí vliv základových konstrukci a zemních prací na vápencové podloží, režim podzemních vod a odtokové poměry v povodí toků Lubě a Lomnička. ○ **Kvantifikace rozsahu odlesněni (v ha) a posouzeni vlivu káceni na mikroklima a stabilitu ekosystému**; zároveň požaduji zdůvodněni přípustnosti zásahu do lesních celků, který je v přímém rozporu s prioritami umisťování OZE dle směrnice RED III (upřednostňováni antropogenně ovlivněných ploch před volnou krajinou a lesy). ○ Závazného stanoviska Úřadu pro civilní letectví a ŘLP, které prověří přímou kolizi s letištěm Brťov-Jeneč a bezpečnostními zónami letového provozu. ○ **Biologického posouzeni vlivu na Oboru Střela**, zejména s ohledem na wetfare chované zvěře, akustický tlak a stroboskopický efekt v uzavřeném areálu. ○ **Terénního biologického a ornitologického průzkumu** (minimálně ve dvou vegetačních obdobích), se zaměřením na předměty ochrany PP Svídovec a hnízdiště kriticky ohrožených druhu. ○ **Specifického hodnoceni vlivu na populace netopýrů**, zejména s ohledem na riziko mortality v důsledku barotraumatu a narušeni potravních biotopů. ○ **Posouzeni kumulativních vlivů v širším území**, které vyhodnotí souběžné působeni vÍce projektů a celkovou únosnost krajiny z hlediska ekologické stability. ○ **Expertízy o zachováni funkčnosti dálkového migračního koridoru velké zvěře**, která prokáže, že nedojde k bariérovému efektu a vytlačeni zvěře z území v důsledku provozního hluku a vizuálního smogu VTE. ○ **Posouzení vlivu na krajinný ráz prostřednictvím fotovizualizací** z klíčových dominant (Květnice, Klucanina, rozhledna Babylon) a hodnoceni zásahu do dálkových pohledů. ○ **Právní a ekonomické analýzy dopadů na hodnotu nemovitostí a výkon vlastnických práv dotčených osob**, včetně jasného určeni odpovědnosti za vzniklou škodu při znehodnocení majetku. ○ **Zpracováni odborné hlukové studie a posouzeni vlivu na veřejné zdraví pro konkrétní vzdálenost 500-600 m** od obytné zástavby obce Rohozec. Tato studie má prokázat dodrženi hygienických limitů pro hluk a nízkofrekvenční infrazvuk u takto extrémně krátké Odstupové vzdálenosti. ○ **Posouzení stroboskopického efektu (míhání stínů)** pro nejbližší obytné objekty od vymezené AO. Vzhledem k extrémně nízké odstupové vzdálenosti (cca 500-600 m) a výšce staveb 185 m požaduji konkrétní výpočet předpokládaného počtu hodin expozice za rok a maximální délky trvání v minutách za den pro jednotlivé dotčené nemovitosti. Dokumentace by měla prokázat, jakým způsobem bude zajištěno nepřekročeni limitů stanovených v textové části Opatřeni obecné povahy. ○ **Odůvodnění stanoveni minimální odstupové vzdálenosti**, včetně vysvětleni, proč nebyl v rámci principu předběžné opatrnosti zvolen bezpečnější odstup od zastavěného území obce, který by eliminoval riziko ohroženi fyzického a psychického zdraví obyvatel. ○ **Doloženi srovnávací analýzy energetické výtěžnosti a větrného potenciálu**, která na základě dat VÚK a atlasu NEWA objektivně prokáže efektivitu záměru v AOV38 ve srovnáni s	

Poř. č.	Připomínkové místo	Číslo jednací	Článek	AO	Připomínka	Vyhodnocení
					jinými lokalitami v ČR: požaduji zdůvodněni výběru této oblasti na úkor větrnějších či méně environmentálně konfliktních území s obdobnou větrností. ○ **Provedení testu přiměřenosti zásahu**, který vyhodnotí, zda předpokládaný (nízký) energetický přínos v této lokalitě skutečně vyvažuje nevratné ekologické škody v podobě káceni lesů, záboru půdy a narušeni krajinného rázu. ○ **Doložení analýzy alternativ**, která prokáže reálné vyhledáváni a upřednostněni ploch v Národní databázi brownfieldů před dosud neporušeným přírodním prostředím. Do doby doplněni těchto podkladů nelze území považovat za způsobilé pro vymezeni akcelerační oblasti. Podané připomínky jsou blanketní, podatel si vymezuje právo připomínky doplnit ve lhůtě 15 dnu ode dne veřejného projednáni. **<u>XII. Závěr</u>** **Návrh v předložené podobě není dostatečně odůvodněný, není podložen odbornými daty, je v rozporu s právními předpisy ČR i EU a může mít závažné dopady na krajinu, životní prostředí i obyvatele, proto požaduji především vyřazeni Územního opatřeni k AOV38 z návrhu Změny č. 2 Územního rozvojového plánu ČR.** **Pro případ, že tomuto požadavku nebude vyhověno, požaduji zásadní přepracováni Návrhu Změny č. 2 ÚRP ČR tak, aby byl v souladu s právními předpisy a byly řádně vyhodnoceny jeho dopady.** **Žádám, aby tato připomínka byla řádně vypořádána v souladu se zákonem a aby bylo uvedeno konkrétní odůvodněni přijatého řešení.**	
10580.	František Klepárník	MMR-48296-2026-81	99cu	AOV38	věc: PŘIPOMÍNKAK NÁVRHU ZMĚNY Č. 2 ÚZEMNÍHO ROZVOJOVÉHO PLÁNU ČR (§ 97 zák. č. 283/2021 Sb., stavební zákon) PŘIPOMÍNKY K VYHODNOCENÍ VLIVŮ NÁVRHU ZMĚNY Č. 2 ÚZEMNÍHO ROZVOJOVÉHO PLÁNU NA UDRŽITELNÝ ROZVOJ ÚZEMÍ PŘIPOMÍNKY K NÁVRHŮM JEDNOTLIVÝCH ÚZEMNÍCH OPATŘENÍ K AKCELERAČNÍM OBLASTEM VYMEZENÝM V NÁVRHU ZMĚNY Č. 2 ÚZEMNÍHO ROZVOJOVÉHO PLÁNU **<u>I. Úvod</u>** V souladu s možnosti uplatnit připomínky k návrhu Zrněny č. 2 Územního rozvojového plánu ČR (ÚRP ČR) podávám připomínku k vymezeni akcelerační oblasti pro rozvoj výroby energie z větrné energie. Územní opatřeni k **AOV38**. **Vymezeni území dotčeného připomínkami v Jihomoravském kraji:** - k.ú. 613011 Jeneč v obci Brťov-Jeneč (správní obvod obce s rozšířenou působnosti, dále jen „ORP", Blansko) - k.ú. 616010 Bukovice u Rohozce v obci Bukovice	**Akceptováno.** Akcelerační oblast AOV38 – Rohozec byla vypuštěna.

Poř. č.	Připomínkové místo	Číslo jednací	Článek	AO	Připomínka	Vyhodnocení
					- k.ú. 739511 Rašov v obci Rašov - k.ú. 740454 Rohozec u Tišnova v obci Rohozec - k.ú. 762377 Šerkovice v obci Šerkovice - k.ú. 774634 Unín v obci Unín - k.ú. 792918 Zhoř u Rohozce v obci Zhoř (správní obvod ORP Tišnov) a současně na širší území, které může být navrženým řešením přímo či nepřímo ovlivněno. Připomínku podávám: ☒ jako osoba žijící v dotčeném území ☒ jako vlastník nemovitosti v dotčeném území ☒ jako osoba, která může být dotčena dopady návrhu (např. z hlediska krajiny, životního prostředí či kvality života) ☒ hospodařím na půdě jiné: Jedná se o území s významnými krajinnými, přírodními a obytnými hodnotami, které nejsou návrhem dostatečně respektovány. S návrhem týkajícím se Územního opatřeni k AOV38. **nesouhlasím** a požaduji jeho **vyřazení nebo zásadní přepracování**, neboť vykazuje závažné nedostatky z hlediska zákonnosti, ochrany životního prostředí I dopadů na obyvatele v dané oblasti. **II. Zákonnost a nesoulad s právními předpisy ČR** **1) Rozpor se zákonem č. 500/2004 Sb., správní řád** > § 3 - nebyl zjištěn stav bez důvodných pochybnosti > § 68 - nedostatečné odůvodněni Návrh **je nepřezkoumatelný**, protože neobsahuje konkrétní podklady pro dané území. **2) Rozpor se zákonem č. 100/2001 Sb. (EIA/SEA),** chybí posouzeni:	

Poř. č.	Připomínkové místo	Číslo jednací	Článek	AO	Připomínka	Vyhodnocení
					> kumulativních vlivů > variantního řešeni > konkrétních dopadů na území Dokumentace SEA **je neúplná a věcně nedostatečná.** **<u>3) Rozpor se zákonem č. 114/1992 Sb. (ochrana přírody a krajiny)</u>** > ohroženi krajinného rázu (§ 12) > narušeni ekologické stability > zásah do biotopů a migračních tras **<u>4) Rozpor se stavebním zákonem</u>** > § 18 a § 19 - ochrana hodnot území > požadavek na udržitelný rozvoj Návrh představuje industrializaci volné krajiny **bez dostatečného odůvodnění**. **<u>III. Nesoulad s právem Evropské unie</u>** **1) Směrnice o ptácích (2009/147/ES) a o stanovištích (92/43/EHS)** > nelze vyloučit negativní vliv na chráněné druhy > chybí dostatečné biologické podklady **Rozpor** s požadavkem vyloučeni významného vlivu. **2) Směrnice EIA (2011/92/EU)** > nedostatečné zapojeni veřejnosti > nedostatečné vyhodnoceni vlivů **3) Směrnice RED III (2023/2413)** nebyla doložena priorita využití: > zastavěných ploch > brownfieldů	

Poř. č.	Připomínkové místo	Číslo jednací	Článek	AO	Připomínka	Vyhodnocení
					> technicky narušených území Vymezeni ve volné krajině je v **rozporu s principem minimalizace dopadů.** **4) Princip předběžné opatrnosti (Čl. 191 SFEU)** Politika Unie v oblasti životního prostředí přispívá k sledování následujících cílů: > zachování, ochrana a zlepšováni kvality životního prostředí, > ochrana lidského zdraví, > uvážlivé a racionální využíváni přírodních zdrojů, **5) Evropská úmluva o krajině (European Landscape Convention), ETS No. 176** > nedostatečná ochrana krajiny jako základní složky životního prostředí > ignorováni charakteru území > nedostatečné zapojeni veřejnosti do rozhodováni o zásazích do krajiny **6) Aarhuská úmluva (Convention on Access to Information, Public Participation in Decision-making and Access to Justice in Environmental Matters), 1998** > omezeni práva veřejnosti na informace > omezeni účasti veřejnosti na rozhodovacích procesech (pouze formální zapojeni) > omezeni práva veřejnosti na přistup k právní ochraně v záležitostech životního prostředí **IV. Procesní a metodické nedostatky návrhu SEA a podkladů** > absence terénních biologických průzkumů > práce pouze s mapovými podklady (nedostatečné) > chybí reálná data o výskytu druhů > variantní řešeni > posouzeni vlivu na zdraví Bez těchto podkladu **nelze učinit kvalifikovaný závěr**.	

Poř. č.	Připomínkové místo	Číslo jednací	Článek	AO	Připomínka	Vyhodnocení
					<u>V. Odborné nedostatky vymezení AOV38</u> **V.1 Kolize s bezpečnosti leteckého provozu a plochou pro SLZ** Navržená oblast AOV38 vykazuje přímý geografický a výškový střet s aktivně využívanou plochou pro sportovní létající zařízeni (SLZ) Brťov-Jeneč. AO zasahuje do koridoru prováděni jižního letištního okruhu. Umístěni výškových staveb v tomto prostoru představuje nepřijatelné bezpečnostní riziko pro letový provoz a je v přímém rozporu se stávajícím využitím vzdušného prostoru v dané lokalitě > Absence nezbytných odborných stanovisek (k vymezeni AO zcela chybí nebo nebylo veřejnosti předloženo vyjádření klíčových institucí hájících bezpečnost vzdušného prostoru - Úřadu pro civilní letectví, Řízeni letového provozu a Provozovatele plochy pro SLZ Brťov – Jeneč). Absence těchto podkladu činí návrh v části AOV38 nepřezkoumatelným a v rozporu se zásadou zjištěni stavu věci bez důvodných pochybnosti. **V.2 Ohroženi Přírodní památky (PP) Svídovec a biodiverzity území** Navržená oblast AOV38 se nachází v přímém vizuálním a ekologickém kontaktu s Přírodní památkou (PP) Svídovec. Přestože se akcelerační oblast s chráněným územím plošně nepřekrývá, její realizace představuje nepřípustné riziko pro předměty ochrany PP Svídovec v důsledku kumulativních a synergických vlivů, které zasahuji do širšího okolí bez ohledu na formální hranice chráněného území: > **Zásah do hydrogeologie a vodního režimu:** ymezená akcelerační oblast AOV38 a PP Svídovec tvoří z hlediska geomorfologie a hydrologie jeden funkční celek v rámci povodí potoka Lubě (č. h. p. 4-15-02-054). Vzhledem k masivnímu charakteru základových konstrukci VTE (stovky tun betonu a oceli zasahující do hloubky podloží) existuje důvodné riziko narušeni puklinových systémů podzemních vod. Tato změna může vést k destabilizaci vlhkostních poměrů v PP Svídovec, na které je existenčně vázána vzácná Mra (např. Botrychium lunaria). Dokumentace SEA zcela postrádá odborné posouzeni těchto hydrologických vazeb, což činí návrh v této části nepřezkoumatelným. > **Ohroženi vzácné flóry a změna mikroklimatu:** Existence unikátních vápnomilných společenstev PP Svídovec, zejména kriticky citlivé vratičky měsíční (Botrychium lunaria), medovníku meduňkolistého, vemeníku dvoulistého a lilie zlatohlavé, je přímo závislá na stabilním mikroklimatu lokality. Turbulence a míchání vzdušných mas rotory VTE o výšce 185 m v dosahu chráněného území způsobuji zvýšený výpar a změny teploty přízemních vrstev vzduchu. Tyto mikroklimatické anomálie mohou vést k vysušováni stanovišť a degradaci vzácných fytocenóz. Předložená dokumentace SEA zcela postrádá expertní posouzeni vlivu těchto změn na konkrétní předměty ochrany PP, což činí návrh v této části neodborným a neúplným. > **Vliv na chráněnou faunu (netopýři a hmyz):** Umístěni výškových staveb o celkové výšce 185 m do území, které je s PP Svídovec úzce ekologicky propojeno, představuje potenciální riziko zvýšené mortality chráněných druhů letounu (netopýrů) v důsledku barotrauma. Vzhledem k tomu, že PP Svídovec plní funkci klíčového úkrytu (refugia) a okolní plochy v AOV38 slouží jako nezbytný potravní biotop, lze důvodně předpokládat negativní ovlivněni životního cyklu dotčených populaci a vznik bariérového efektu pro ptactvo a hmyz.	

Poř. č.	Připomínkové místo	Číslo jednací	Článek	AO	Připomínka	Vyhodnocení
					Dokumentace SEA tato rizika a funkční ekosystémové vazby v krajině zcela opomíjí a nepředkládá relevantní odborné podklady, které by tato rizika mohly spolehlivě vyvrátit. > Narušení krajinného rázu a integrity území: Návrh nerespektuje vizuální integritu dominanty PP Svídovec. Vztyčeni průmyslových objektů o výšce 185 m v bezprostředním pohledovém horizontu této přírodní památky drasticky znehodnocuje její estetický a krajinotvorný význam. Vzhledem k extrémnímu výškovému parametru staveb dochází k narušeni krajinného rázu v celém dotčeném území, přičemž vzdálenost jednotek kilometrů je pro eliminaci tohoto negativního vizuálního ovlivněni zcela nedostatečná. Dokumentace SEA tato rizika a funkční ekosystémové vazby v krajině zcela opomíjí a nepředkládá relevantní odborné podklady, které by tato rizika mohly spolehlivě vyvrátit. Vzhledem k absenci relevantních odborných podkladů k výše uvedeným bodům nelze v této fázi učinit kvalifikovaný závěr o přijatelnosti lokality AOV38. **V.3 Rozpor vymezeni s ochranou dálkového migračního koridoru:** Návrh textové části Opatřeni obecné povahy (OOP) stanovuje jako závaznou podmínku, že záměry OZE budou umisťovány mimo plochy a koridory územního systému ekologické stability a mimo regionální a nadregionální biokoridory. Navržené plošné vymezeni akcelerační oblasti AOV38 Rohozec je však s touto vlastni podmínkou v přímém věcném rozporu, neboť do své plochy zahrnuje a přímo protíná zákonem chráněný dálkový migrační koridor. Předpoklad, že funkčnost koridoru lze zachovat pouhou lokalizací paty stožárů mimo jeho osu, je z odborného hlediska neudržitelný. Vzhledem k celkovým parametrům VTE (výška 185 m) a jejich kumulativnímu akustickému a vizuálnímu vlivu může dojit k faktickému zablokováni migrační prostupnosti a znehodnoceni celého segmentu DMK. Vymezeni akcelerační oblasti v takto definovaném střetu s dálkovým migračním koridorem zakládá vnitřní rozpor v návrhu OOP, pročež nelze bez doplňujících odborných studií učinit kvalifikovaný závěr o přijatelnosti lokality. **V.4 Ohroženi funkčnosti Obory Střela:** Navržená oblast AOV38 se nachází v bezprostřední blízkosti (cca 600 m) trvale oploceného areálu Obory Střela, sloužícího k intenzivnímu chovu mufloni a daňčí zvěře. Vzhledem k tomu, že zvěř v uzavřené oboře nemá možnost přirozeného úniku před hlukem, infrazvukem a stroboskopickým efektem rotorů, představuje provoz VTE o výšce 185 m extrémní biologickou zátěž a riziko chronického stresu chovaných populaci. Umístěni takto rozměrných staveb vedle chovného areálu přímo znehodnocuje dlouhodobý hospodářský záměr a investice do správy tohoto území. Absence vyhodnoceni vlivů na toto specifické hospodaření v krajině a pohodu zvířat (welfare) znemožňuje objektivní posouzeni přijatelnosti záměru. **V.5 Ohroženi ptactva a jeho migračních tras:** Vymezené území AOV38 a přilehlá PP Svídovec Noří funkční celek, který je domovem řady chráněných druhů ptactva, pro které větrné elektrárny představuji přímé ohroženi kolizemi s rotory i nepřímé riziko v podobě ztráty biotopu. V tomto území je potvrzen výskyt a hnízdění druhů s velkým akčním rádiem, jako je včelojed lesní, luňák červený nebo čáp černý, pro které představuji rotory o výšce 185 m v otevřené krajině fatální riziko při lovu. Okolní smíšené a listnaté lesy jsou zároveň klíčovým hnízdním biotopem	

Poř. č.	Připomínkové místo	Číslo jednací	Článek	AO	Připomínka	Vyhodnocení
					silně ohroženého krutihlava obecného (Jynx torquilla) a lejska bělokrkého (Ficedula albicollis). Pro tyto lesní druhy představuje provoz VTE v bezprostřední blízkosti porostů trvalý rušivý faktor v podobě hluku a vizuálního smogu, který může vést k opuštěni hnízdišť". Celá oblast navíc slouží jako lokální tahová cesta ptactva a vznik „stěny" z větrných elektráren nutí ptáky tyto trasy měnit, což zvyšuje jejich energetický výdej a stres. V předložené dokumentaci SEA zcela chybí relevantní terénní ornitologický průzkum, který by vyhodnotil sezónní výskyt a hustotu přeletů těchto druhů přes vymezené území. Bez těchto odborných podkladů nelze učinit kvalifikovaný závěr o přijatelnosti záměru. **V.6 Ohroženi povrchových vod a hydrologického režimu území:** Vymezené území AOV38 představuje významnou plochu pro zadržováni vody v krajině, která může přímo ovlivňovat hydrologickou stabilitu povodí řek Lubě a Lomničky. Výstavba větrných elektráren a doprovodné technické infrastruktury (příjezdové komunikace pro těžkou techniku, rozsáhlé manipulační a montážní plochy) může vést k plošnému záboru a silnému zhutněni půdy. Tento zásah může snižovat přirozenou schopnost území vsakovat srážkovou vodu a zvyšovat koeficient povrchového odtoku. Zrychlený odtok z takto rozsáhlých zpevněných ploch představuje riziko pro koryta obou zmíněných toků, kde může docházet k nárazovému přetíženi jejich kapacity, zvýšené erozi a následnému zhoršeni kvality vody v níže položených obcích. Zásadní riziko představuje již samotná fáze výstavby, kdy při rozsáhlých zemních pracích a zakládáni patek v citlivém vápencovém podloží může dojit k narušení či znečištěni kolektorů podzemních vod. Přítomnost těžké stavební mechanizace a manipulace s provozními hmotami a betonovými směsmi v blízkosti PP Svídovec představuje riziko úniku látek, které se v tomto typu propustného podloží mohou šířit velmi rychle. Dokumentace nedostatečně vyhodnocuje rizika spojená s přítomnosti technologických náplni (oleje, chladicí kapaliny) a zcela opomíjí krizové scénáře pro případ technické havárie či požáru, které by v této lokalitě mohly vést k ohroženi zdrojů podzemních vod. Vzhledem k absenci odborného hydrologického posouzeni vlivu výstavby i provozu na odtokové poměry a čistotu vod v dotčeném území nelze učinit kvalifikovaný závěr o přijatelnosti záměru. **V.7 Rozpor s prioritami umisťováni OZE (Směrnice RED III a zákon č. 183/2006 Sb. I 283/2021 Sb.)** Navržené vymezeni oblasti AOV38 je v přímém rozporu s evropskou směrnici RED III (2023/2413) a její probíhající transpozici do českého právního řádu (zejména v souvislosti se zákonem č. 458/2000 Sb., energetický zákon, a stavebním zákonem). Tato legislativa jasně definuje, že pro rozvoj obnovitelných zdrojů mají být prioritně využívány tzv. „akce|erační zóny", které jsou umisťovány na ekologicky zasažené plochy (brownfieldy, plochy u dálnic, průmyslové areály, degradované plochy). Lokalita AOV38 však sestává z dosud neporušených travnatých ploch, zemědělské půdy a především rozsáhlých lesních porostu. Umístěni větrných elektráren do těchto biologicky cenných lokalit je v zásadním rozporu s principem prioritního využívání antropogenně ovlivněných ploch. V dokumentaci není uvedena informace o konkrétním rozsahu (v hektarech) nezbytného trvalého i dočasného odlesněni Instalace moderních větrných elektráren vyžaduje vybudování extrémně širokých a zpevněných příjezdových koridorů pro nadrozměrnou techniku, stejně jako rozsáhlých manipulačních ploch. Plošné káceni lesu v této lokalitě může mít devastující dopady na stabilitu krajiny, které dokumentace dostatečně nereflektuje. Konkrétně může dojit k: > **Destrukci lesního mikroklimatu:** Vznik technických koridorů v souvislých lesních celcích narušuje přirozené migrační trasy a životní prostor lesní zvěře.	

Poř. č.	Připomínkové místo	Číslo jednací	Článek	AO	Připomínka	Vyhodnocení
					> **Fragmentaci biotopů:** Vznik technických koridorů v souvislých lesních celcích narušuje přirozené migrační trasy a životní prostor lesní zvěře. > **Trvalé ztrátě biodiverzity:** Odstraněni vzrostlých porostů představuje ztrátu, kterou nelze plnohodnotně kompenzovat náhradní výsadbou v jiné lokalitě z důvodu odlišných stanovištních podmínek Vzhledem k tomu, že dokumentace nekvantifikuje rozsah káceni ani nevyhodnocuje jeho sekundární vlivy na stabilitu lesních ekosystémů, nelze považovat záměr za dostatečně posouzený přípustný. **V.8 Hraniční vzdálenost akcelerační zóny od obytné zástavby** Vzdálenost vymezené akcelerační zóny od obytné zástavby v obci Rohozec (cca 550-600 m) je na samotné hranici českého zákonného minima. Tato hodnota je v rozporu s preventivními odstupy v zahraniční legislativě, například s německým předpisem TA Lärm a navazujícími směrnicemi spolkových zemi, které pro obdobně hlučné provozy vyžaduji odstup minimálně 1 000 m od obytné zástavby. Takto těsné umístěni zakládá riziko negativních dopadu na fyzické i psychické zdraví. Navržené vymezeni AO se jeví jako rozporuplné z hlediska prevence ochrany veřejného zdraví a dostatečného posouzení všech rizik záměru **V.9 Absence výrazného větrného potenciálu a průměrná až nízká efektivita lokality** Vymezení akcelerační oblasti AOV38 postrádá odborné opodstatnění z hlediska energetické výtěžnosti. Dle oficiální **mapy průměrné rychlosti větru ve výšce 100 m n. p.** (vydané VÚK), která sloužila jako jeden z podkladů pro stanoveni AO, vykazuje lokalita Rohozec a okolí pouze **průměrné až mírně podprůměrné hodnoty**. V rámci České republiky existuje značné množství větrnějších lokalit, které by měly být prioritizovány před touto přírodně a krajinně cennou oblastí. Nižší potenciál potvrzuje i globální atlas **NEWA**, podle kterého je hustota větrné energie v AOV38 nižší než v jiných částech kraje i ČR. Umístěni 185 m vysokých staveb do oblasti s nižší efektivitou je v rozporu s principem **přiměřenosti zásahu** a hospodárného využíváni území. Plánovaná industrializace krajiny a rozsáhlé káceni lesů zde nepřináší odpovídající energetický benefit, který by vyvážil nevratné ekologické škody. **<u>VI. Narušeni krajiny a životního prostředí</u>** Navržené řešeni povede k: > zásadní změně krajinného rázu > narušeni horizontů a dálkových pohledů > vzniku bariér v krajině > narušeni ekologické konektivity > znehodnoceni zemědělské půdy > zničeni migračních tras živočichů Výška staveb 180 metrů vysokých staveb znamená nadregionální dopad. **<u>VII. Dopady na obyvatele</u>** Návrh nedostatečně řeší negativní vliv na: > hluk a nízkofrekvenční hluk	

Poř. č.	Připomínkové místo	Číslo jednací	Článek	AO	Připomínka	Vyhodnocení
					> stroboskopický efekt světelné zatíženi > kvalitu bydlení > hodnotu nemovitosti Tyto **vlivy nejsou řádně vyhodnoceny.** **<u>VIII. Kumulativní a systémové dopady</u>** Není řešeno: > souběžné působeni více projektů > celkové zatíženi území > únosnost krajiny Hrozí **nevratná degradace území**. **<u>IX. Absence variantního řešení</u>** Není doloženo, že byly posuzovány jiné lokality a méně konfliktní varianty, jedná se o porušení základního principu plánováni. Nebyla rovněž posouzena tzv. nulová varianta (varianta 0), tedy stav území před realizaci záměru, což znemožňuje objektivní hodnoceni dopadů. **<u>X. Vyloučeni EIA a nedostatečné posouzeni vlivů</u>** Navržené vymezeni akceleračních oblasti má zásadní dopad i z hlediska následného povolováni záměrů, neboť v těchto oblastech dochází k omezeni, resp. vyloučeni standardního posuzováni vlivů na životní prostředí (EIA). O to vyšší nároky musí být kladeny na kvalitu, úplnost a konkrétnost podkladů a vyhodnocení vlivů na životní prostředí již na úrovni tohoto návrhu, neboť územní opatřeni dle ZOZE nemůže plnohodnotně nahradit individuální posouzeni konkrétních záměru. Předložený návrh však tyto požadavky nenaplňuje, zejména postrádá dostatečné vyhodnoceni konkrétních lokálních dopadů, kumulativních vlivů vice záměrů v území a jejich dopadů na krajinný ráz, obytné prostředí a veřejné zdraví. **<u>XI. Hlavní požadavek</u>** Požaduji: 1) **Vyřazeni výše uvedené akcelerační oblasti z návrhu** nebo 2) Zároveň (pro případ, že nebude tomuto požadavku vyhověno) **požaduji, aby návrh změny č. 2 ÚRP ČR nebyl v této části schválen a byl vrácen k zásadnímu přepracování**, a to zejména po doplnění:	

Poř. č.	Připomínkové místo	Číslo jednací	Článek	AO	Připomínka	Vyhodnocení
					○ **Odborného hydrogeologického a hydrologického posouzení**, které vyhodnotí vliv základových konstrukci a zemních prací na vápencové podloží, režim podzemních vod a odtokové poměry v povodí toků Lubě a Lomnička. ○ **Kvantifikace rozsahu odlesněni (v ha) a posouzeni vlivu káceni na mikroklima a stabilitu ekosystému**; zároveň požaduji zdůvodněni přípustnosti zásahu do lesních celků, který je v přímém rozporu s prioritami umisťování OZE dle směrnice RED III (upřednostňováni antropogenně ovlivněných ploch před volnou krajinou a lesy). ○ Závazného stanoviska Úřadu pro civilní letectví a ŘLP, které prověří přímou kolizi s letištěm Brťov-Jeneč a bezpečnostními zónami letového provozu. ○ **Biologického posouzeni vlivu na Oboru Střela**, zejména s ohledem na wetfare chované zvěře, akustický tlak a stroboskopický efekt v uzavřeném areálu. ○ **Terénního biologického a ornitologického průzkumu** (minimálně ve dvou vegetačních obdobích), se zaměřením na předměty ochrany PP Svídovec a hnízdiště kriticky ohrožených druhu. ○ **Specifického hodnoceni vlivu na populace netopýrů**, zejména s ohledem na riziko mortality v důsledku barotraumatu a narušeni potravních biotopů. ○ **Posouzeni kumulativních vlivů v širším území**, které vyhodnotí souběžné působeni vÍce projektů a celkovou únosnost krajiny z hlediska ekologické stability. ○ **Expertízy o zachováni funkčnosti dálkového migračního koridoru velké zvěře**, která prokáže, že nedojde k bariérovému efektu a vytlačeni zvěře z území v důsledku provozního hluku a vizuálního smogu VTE. ○ **Posouzení vlivu na krajinný ráz prostřednictvím fotovizualizací** z klíčových dominant (Květnice, Klucanina, rozhledna Babylon) a hodnoceni zásahu do dálkových pohledů. ○ **Právní a ekonomické analýzy dopadů na hodnotu nemovitostí a výkon vlastnických práv dotčených osob**, včetně jasného určeni odpovědnosti za vzniklou škodu při znehodnocení majetku. ○ **Zpracováni odborné hlukové studie a posouzeni vlivu na veřejné zdraví pro konkrétní vzdálenost 500-600 m** od obytné zástavby obce Rohozec. Tato studie má prokázat dodrženi hygienických limitů pro hluk a nízkofrekvenční infrazvuk u takto extrémně krátké Odstupové vzdálenosti. ○ **Posouzení stroboskopického efektu (míhání stínů)** pro nejbližší obytné objekty od vymezené AO. Vzhledem k extrémně nízké odstupové vzdálenosti (cca 500-600 m) a výšce staveb 185 m požaduji konkrétní výpočet předpokládaného počtu hodin expozice za rok a maximální délky trvání v minutách za den pro jednotlivé dotčené nemovitosti. Dokumentace by měla prokázat, jakým způsobem bude zajištěno nepřekročeni limitů stanovených v textové části Opatřeni obecné povahy. ○ **Odůvodnění stanoveni minimální odstupové vzdálenosti**, včetně vysvětleni, proč nebyl v rámci principu předběžné opatrnosti zvolen bezpečnější odstup od zastavěného území obce, který by eliminoval riziko ohroženi fyzického a psychického zdraví obyvatel. ○ **Doloženi srovnávací analýzy energetické výtěžnosti a větrného potenciálu**, která na základě dat VÚK a atlasu NEWA objektivně prokáže efektivitu záměru v AOV38 ve srovnáni s jinými lokalitami v ČR: požaduji zdůvodněni výběru této oblasti na úkor větrnějších či méně environmentálně konfliktních území s obdobnou větrností. ○ **Provedení testu přiměřenosti zásahu**, který vyhodnotí, zda předpokládaný (nízký) energetický přínos v této lokalitě skutečně vyvažuje nevratné ekologické škody v podobě káceni lesů, záboru půdy a narušeni krajinného rázu. ○ **Doložení analýzy alternativ**, která prokáže reálné vyhledáváni a upřednostněni ploch v Národní databázi brownfieldů před dosud neporušeným přírodním prostředím. Do doby doplněni těchto podkladů nelze území považovat za způsobilé pro vymezeni akcelerační oblasti.	

Poř. č.	Připomínkové místo	Číslo jednací	Článek	AO	Připomínka	Vyhodnocení
					Podané připomínky jsou blanketní, podatel si vymezuje právo připomínky doplnit ve lhůtě 15 dnu ode dne veřejného projednáni. **<u>XII. Závěr</u>** **Návrh v předložené podobě není dostatečně odůvodněný, není podložen odbornými daty, je v rozporu s právními předpisy ČR i EU a může mít závažné dopady na krajinu, životní prostředí i obyvatele, proto požaduji především vyřazeni Územního opatřeni k AOV38 z návrhu Změny č. 2 Územního rozvojového plánu ČR.** **Pro případ, že tomuto požadavku nebude vyhověno, požaduji zásadní přepracováni Návrhu Změny č. 2 ÚRP ČR tak, aby byl v souladu s právními předpisy a byly řádně vyhodnoceny jeho dopady.** **Žádám, aby tato připomínka byla řádně vypořádána v souladu se zákonem a aby bylo uvedeno konkrétní odůvodněni přijatého řešení.**	
10581.	Slezáková Bohumila	MMR-48297-2026-81	99cu	AOV38	věc. PŘIPOMÍNKAK NÁVRHU ZMĚNY Č. 2 ÚZEMNÍHO ROZVOJOVÉHO PLÁNU ČR (§ 97 zák. č. 283/2021 Sb., stavební zákon) PŘIPOMÍNKY K VYHODNOCENÍ VLIVŮ NÁVRHU ZMĚNY Č. 2 ÚZEMNÍHO ROZVOJOVÉHO PLÁNU NA UDRŽITELNÝ ROZVOJ ÚZEMÍ PŘIPOMÍNKY K NÁVRHŮM JEDNOTLIVÝCH ÚZEMNÍCH OPATŘENÍ K AKCELERAČNÍM OBLASTEM VYMEZENÝM V NÁVRHU ZMĚNY Č. 2 ÚZEMNÍHO ROZVOJOVÉHO PLÁNU **<u>I. Úvod</u>** V souladu s možnosti uplatnit připomínky k návrhu Zrněny č. 2 Územního rozvojového plánu ČR (ÚRP ČR) podávám připomínku k vymezeni akcelerační oblasti pro rozvoj výroby energie z větrné energie. Územní opatřeni k **AOV38**. **Vymezeni území dotčeného připomínkami v Jihomoravském kraji:** - k.ú. 613011 Jeneč v obci Brťov-Jeneč (správní obvod obce s rozšířenou působnosti, dále jen „ORP", Blansko) - k.ú. 616010 Bukovice u Rohozce v obci Bukovice - k.ú. 739511 Rašov v obci Rašov - k.ú. 740454 Rohozec u Tišnova v obci Rohozec - k.ú. 762377 Šerkovice v obci Šerkovice - k.ú. 774634 Unín v obci Unín - k.ú. 792918 Zhoř u Rohozce v obci Zhoř (správní obvod ORP Tišnov) a současně na širší území, které může být navrženým řešením přímo či nepřímo ovlivněno. Připomínku podávám: ☒ jako osoba žijící v dotčeném území ☒ jako vlastník nemovitosti v dotčeném území ☒ jako osoba, která může být dotčena dopady návrhu (např. z hlediska krajiny, životního prostředí či kvality života) ☒ hospodařím na půdě	**Akceptováno.** Akcelerační oblast AOV38 – Rohozec byla vypuštěna.

Poř. č.	Připomínkové místo	Číslo jednací	Článek	AO	Připomínka	Vyhodnocení
					jiné: Jedná se o území s významnými krajinnými, přírodními a obytnými hodnotami, které nejsou návrhem dostatečně respektovány. S návrhem týkajícím se Územního opatřeni k AOV38. **nesouhlasím** a požaduji jeho **vyřazení nebo zásadní přepracování**, neboť vykazuje závažné nedostatky z hlediska zákonnosti, ochrany životního prostředí I dopadů na obyvatele v dané oblasti. **II. Zákonnost a nesoulad s právními předpisy ČR** **1) Rozpor se zákonem č. 500/2004 Sb., správní řád** > § 3 - nebyl zjištěn stav bez důvodných pochybnosti > § 68 - nedostatečné odůvodněni Návrh **je nepřezkoumatelný**, protože neobsahuje konkrétní podklady pro dané území. **2) Rozpor se zákonem č. 100/2001 Sb. (EIA/SEA),** chybí posouzeni: > kumulativních vlivů > variantního řešeni > konkrétních dopadů na území Dokumentace SEA **je neúplná a věcně nedostatečná.** **3) Rozpor se zákonem č. 114/1992 Sb. (ochrana přírody a krajiny)** > ohroženi krajinného rázu (§ 12) > narušeni ekologické stability > zásah do biotopů a migračních tras **4) Rozpor se stavebním zákonem** > § 18 a § 19 - ochrana hodnot území > požadavek na udržitelný rozvoj Návrh představuje industrializaci volné krajiny **bez dostatečného odůvodnění**. **III. Nesoulad s právem Evropské unie** **1) Směrnice o ptácích (2009/147/ES) a o stanovištích (92/43/EHS)** > nelze vyloučit negativní vliv na chráněné druhy > chybí dostatečné biologické podklady **Rozpor** s požadavkem vyloučeni významného vlivu. **2) Směrnice EIA (2011/92/EU)** > nedostatečné zapojeni veřejnosti > nedostatečné vyhodnoceni vlivů **3) Směrnice RED III (2023/2413)**	

Poř. č.	Připomínkové místo	Číslo jednací	Článek	AO	Připomínka	Vyhodnocení
					nebyla doložena priorita využití: > zastavěných ploch > brownfieldů > technicky narušených území Vymezeni ve volné krajině je v **rozporu s principem minimalizace dopadů.** **4) Princip předběžné opatrnosti (Čl. 191 SFEU)** Politika Unie v oblasti životního prostředí přispívá k sledování následujících cílů: > zachování, ochrana a zlepšováni kvality životního prostředí, > ochrana lidského zdraví, > uvážlivé a racionální využíváni přírodních zdrojů, **5) Evropská úmluva o krajině (European Landscape Convention), ETS No. 176** > nedostatečná ochrana krajiny jako základní složky životního prostředí > ignorováni charakteru území > nedostatečné zapojeni veřejnosti do rozhodováni o zásazích do krajiny **6) Aarhuská úmluva (Convention on Access to Information, Public Participation in Decision-making and Access to Justice in Environmental Matters), 1998** > omezeni práva veřejnosti na informace > omezeni účasti veřejnosti na rozhodovacích procesech (pouze formální zapojeni) > omezeni práva veřejnosti na přistup k právní ochraně v záležitostech životního prostředí **IV. Procesní a metodické nedostatky návrhu SEA a podkladů** > absence terénních biologických průzkumů > práce pouze s mapovými podklady (nedostatečné) > chybí reálná data o výskytu druhů > variantní řešeni > posouzeni vlivu na zdraví Bez těchto podkladu **nelze učinit kvalifikovaný závěr**. **V. Odborné nedostatky vymezení AOV38** **V.1 Kolize s bezpečnosti leteckého provozu a plochou pro SLZ** Navržená oblast AOV38 vykazuje přímý geografický a výškový střet s aktivně využívanou plochou pro sportovní létající zařízeni (SLZ) Brťov-Jeneč. AO zasahuje do koridoru prováděni jižního letištního okruhu. Umístěni výškových staveb v tomto prostoru představuje nepřijatelné bezpečnostní riziko pro letový provoz a je v přímém rozporu se stávajícím využitím vzdušného prostoru v dané lokalitě > Absence nezbytných odborných stanovisek (k vymezeni AO zcela chybí nebo nebylo veřejnosti předloženo vyjádření klíčových institucí hájících bezpečnost vzdušného prostoru - Úřadu pro civilní letectví, Řízeni letového provozu a Provozovatele plochy pro SLZ Brťov – Jeneč).	

Poř. č.	Připomínkové místo	Číslo jednací	Článek	AO	Připomínka	Vyhodnocení
					Absence těchto podkladu činí návrh v části AOV38 nepřezkoumatelným a v rozporu se zásadou zjištěni stavu věci bez důvodných pochybnosti. **V.2 Ohroženi Přírodní památky (PP) Svídovec a biodiverzity území** Navržená oblast AOV38 se nachází v přímém vizuálním a ekologickém kontaktu s Přírodní památkou (PP) Svídovec. Přestože se akcelerační oblast s chráněným územím plošně nepřekrývá, její realizace představuje nepřípustné riziko pro předměty ochrany PP Svídovec v důsledku kumulativních a synergických vlivů, které zasahuji do širšího okolí bez ohledu na formální hranice chráněného území: > **Zásah do hydrogeologie a vodního režimu:** ymezená akcelerační oblast AOV38 a PP Svídovec tvoří z hlediska geomorfologie a hydrologie jeden funkční celek v rámci povodí potoka Lubě (č. h. p. 4-15-02-054). Vzhledem k masivnímu charakteru základových konstrukci VTE (stovky tun betonu a oceli zasahující do hloubky podloží) existuje důvodné riziko narušeni puklinových systémů podzemních vod. Tato změna může vést k destabilizaci vlhkostních poměrů v PP Svídovec, na které je existenčně vázána vzácná Mra (např. Botrychium lunaria). Dokumentace SEA zcela postrádá odborné posouzeni těchto hydrologických vazeb, což činí návrh v této části nepřezkoumatelným. > **Ohroženi vzácné flóry a změna mikroklimatu:** Existence unikátních vápnomilných společenstev PP Svídovec, zejména kriticky citlivé vratičky měsíční (Botrychium lunaria), medovníku meduňkolistého, vemeníku dvoulistého a lilie zlatohlavé, je přímo závislá na stabilním mikroklimatu lokality. Turbulence a míchání vzdušných mas rotory VTE o výšce 185 m v dosahu chráněného území způsobuji zvýšený výpar a změny teploty přízemních vrstev vzduchu. Tyto mikroklimatické anomálie mohou vést k vysušováni stanovišť a degradaci vzácných fytocenóz. Předložená dokumentace SEA zcela postrádá expertní posouzeni vlivu těchto změn na konkrétní předměty ochrany PP, což činí návrh v této části neodborným a neúplným. > **Vliv na chráněnou faunu (netopýři a hmyz):** Umístěni výškových staveb o celkové výšce 185 m do území, které je s PP Svídovec úzce ekologicky propojeno, představuje potenciální riziko zvýšené mortality chráněných druhů letounu (netopýrů) v důsledku barotrauma. Vzhledem k tomu, že PP Svídovec plní funkci klíčového úkrytu (refugia) a okolní plochy v AOV38 slouží jako nezbytný potravní biotop, lze důvodně předpokládat negativní ovlivněni životního cyklu dotčených populaci a vznik bariérového efektu pro ptactvo a hmyz. Dokumentace SEA tato rizika a funkční ekosystémové vazby v krajině zcela opomíjí a nepředkládá relevantní odborné podklady, které by tato rizika mohly spolehlivě vyvrátit. > Narušení krajinného rázu a integrity území: Návrh nerespektuje vizuální integritu dominanty PP Svídovec. Vztyčeni průmyslových objektů o výšce 185 m v bezprostředním pohledovém horizontu této přírodní památky drasticky znehodnocuje její estetický a krajinotvorný význam. Vzhledem k extrémnímu výškovému parametru staveb dochází k narušeni krajinného rázu v celém dotčeném území, přičemž vzdálenost jednotek kilometrů je pro eliminaci tohoto negativního vizuálního ovlivněni zcela nedostatečná. Dokumentace SEA tato rizika a funkční ekosystémové vazby v krajině zcela opomíjí a nepředkládá relevantní odborné podklady, které by tato rizika mohly spolehlivě vyvrátit. Vzhledem k absenci relevantních odborných podkladů k výše uvedeným bodům nelze v této fázi učinit kvalifikovaný závěr o přijatelnosti lokality AOV38.	

Poř. č.	Připomínkové místo	Číslo jednací	Článek	AO	Připomínka	Vyhodnocení
					V.3 Rozpor vymezeni s ochranou dálkového migračního koridoru: Návrh textové části Opatřeni obecné povahy (OOP) stanovuje jako závaznou podmínku, že záměry OZE budou umisťovány mimo plochy a koridory územního systému ekologické stability a mimo regionální a nadregionální biokoridory. Navržené plošné vymezeni akcelerační oblasti AOV38 Rohozec je však s touto vlastni podmínkou v přímém věcném rozporu, neboť do své plochy zahrnuje a přímo protíná zákonem chráněný dálkový migrační koridor. Předpoklad, že funkčnost koridoru lze zachovat pouhou lokalizací paty stožárů mimo jeho osu, je z odborného hlediska neudržitelný. Vzhledem k celkovým parametrům VTE (výška 185 m) a jejich kumulativnímu akustickému a vizuálnímu vlivu může dojit k faktickému zablokováni migrační prostupnosti a znehodnoceni celého segmentu DMK. Vymezeni akcelerační oblasti v takto definovaném střetu s dálkovým migračním koridorem zakládá vnitřní rozpor v návrhu OOP, pročež nelze bez doplňujících odborných studií učinit kvalifikovaný závěr o přijatelnosti lokality. **V.4 Ohroženi funkčnosti Obory Střela:** Navržená oblast AOV38 se nachází v bezprostřední blízkosti (cca 600 m) trvale oploceného areálu Obory Střela, sloužícího k intenzivnímu chovu mufloni a daňčí zvěře. Vzhledem k tomu, že zvěř v uzavřené oboře nemá možnost přirozeného úniku před hlukem, infrazvukem a stroboskopickým efektem rotorů, představuje provoz VTE o výšce 185 m extrémní biologickou zátěž a riziko chronického stresu chovaných populaci. Umístěni takto rozměrných staveb vedle chovného areálu přímo znehodnocuje dlouhodobý hospodářský záměr a investice do správy tohoto území. Absence vyhodnoceni vlivů na toto specifické hospodaření v krajině a pohodu zvířat (welfare) znemožňuje objektivní posouzeni přijatelnosti záměru. **V.5 Ohroženi ptactva a jeho migračních tras:** Vymezené území AOV38 a přilehlá PP Svídovec Noří funkční celek, který je domovem řady chráněných druhů ptactva, pro které větrné elektrárny představuji přímé ohroženi kolizemi s rotory i nepřímé riziko v podobě ztráty biotopu. V tomto území je potvrzen výskyt a hnízdění druhů s velkým akčním rádiem, jako je včelojed lesní, luňák červený nebo čáp černý, pro které představuji rotory o výšce 185 m v otevřené krajině fatální riziko při lovu. Okolní smíšené a listnaté lesy jsou zároveň klíčovým hnízdním biotopem silně ohroženého krutihlava obecného (Jynx torquilla) a lejska bělokrkého (Ficedula albicollis). Pro tyto lesní druhy představuje provoz VTE v bezprostřední blízkosti porostů trvalý rušivý faktor v podobě hluku a vizuálního smogu, který může vést k opuštěni hnízdišť". Celá oblast navíc slouží jako lokální tahová cesta ptactva a vznik „stěny" z větrných elektráren nutí ptáky tyto trasy měnit, což zvyšuje jejich energetický výdej a stres. V předložené dokumentaci SEA zcela chybí relevantní terénní ornitologický průzkum, který by vyhodnotil sezónní výskyt a hustotu přeletů těchto druhů přes vymezené území. Bez těchto odborných podkladů nelze učinit kvalifikovaný závěr o přijatelnosti záměru. **V.6 Ohroženi povrchových vod a hydrologického režimu území:** Vymezené území AOV38 představuje významnou plochu pro zadržováni vody v krajině, která může přímo ovlivňovat hydrologickou stabilitu povodí řek Lubě a Lomničky. Výstavba větrných elektráren a doprovodné technické infrastruktury (příjezdové komunikace pro těžkou techniku, rozsáhlé manipulační a montážní plochy) může vést k plošnému záboru a silnému zhutněni půdy. Tento zásah může snižovat	

Poř. č.	Připomínkové místo	Číslo jednací	Článek	AO	Připomínka	Vyhodnocení
					přirozenou schopnost území vsakovat srážkovou vodu a zvyšovat koeficient povrchového odtoku. Zrychlený odtok z takto rozsáhlých zpevněných ploch představuje riziko pro koryta obou zmíněných toků, kde může docházet k nárazovému přetíženi jejich kapacity, zvýšené erozi a následnému zhoršeni kvality vody v níže položených obcích. Zásadní riziko představuje již samotná fáze výstavby, kdy při rozsáhlých zemních pracích a zakládáni patek v citlivém vápencovém podloží může dojit k narušení či znečištěni kolektorů podzemních vod. Přítomnost těžké stavební mechanizace a manipulace s provozními hmotami a betonovými směsmi v blízkosti PP Svídovec představuje riziko úniku látek, které se v tomto typu propustného podloží mohou šířit velmi rychle. Dokumentace nedostatečně vyhodnocuje rizika spojená s přítomnosti technologických náplni (oleje, chladicí kapaliny) a zcela opomíjí krizové scénáře pro případ technické havárie či požáru, které by v této lokalitě mohly vést k ohroženi zdrojů podzemních vod. Vzhledem k absenci odborného hydrologického posouzeni vlivu výstavby i provozu na odtokové poměry a čistotu vod v dotčeném území nelze učinit kvalifikovaný závěr o přijatelnosti záměru. **V.7 Rozpor s prioritami umisťováni OZE (Směrnice RED III a zákon č. 183/2006 Sb. I 283/2021 Sb.)** Navržené vymezeni oblasti AOV38 je v přímém rozporu s evropskou směrnici RED III (2023/2413) a její probíhající transpozici do českého právního řádu (zejména v souvislosti se zákonem č. 458/2000 Sb., energetický zákon, a stavebním zákonem). Tato legislativa jasně definuje, že pro rozvoj obnovitelných zdrojů mají být prioritně využívány tzv. „akce|erační zóny", které jsou umisťovány na ekologicky zasažené plochy (brownfieldy, plochy u dálnic, průmyslové areály, degradované plochy). Lokalita AOV38 však sestává z dosud neporušených travnatých ploch, zemědělské půdy a především rozsáhlých lesních porostu. Umístěni větrných elektráren do těchto biologicky cenných lokalit je v zásadním rozporu s principem prioritního využívání antropogenně ovlivněných ploch. V dokumentaci není uvedena informace o konkrétním rozsahu (v hektarech) nezbytného trvalého i dočasného odlesněni Instalace moderních větrných elektráren vyžaduje vybudování extrémně širokých a zpevněných příjezdových koridorů pro nadrozměrnou techniku, stejně jako rozsáhlých manipulačních ploch. Plošné káceni lesu v této lokalitě může mít devastující dopady na stabilitu krajiny, které dokumentace dostatečně nereflektuje. Konkrétně může dojit k: > **Destrukci lesního mikroklimatu:** Vznik technických koridorů v souvislých lesních celcích narušuje přirozené migrační trasy a životní prostor lesní zvěře. > **Fragmentaci biotopů:** Vznik technických koridorů v souvislých lesních celcích narušuje přirozené migrační trasy a životní prostor lesní zvěře. > **Trvalé ztrátě biodiverzity:** Odstraněni vzrostlých porostů představuje ztrátu, kterou nelze plnohodnotně kompenzovat náhradní výsadbou v jiné lokalitě z důvodu odlišných stanovištních podmínek Vzhledem k tomu, že dokumentace nekvantifikuje rozsah káceni ani nevyhodnocuje jeho sekundární vlivy na stabilitu lesních ekosystémů, nelze považovat záměr za dostatečně posouzený přípustný. **V.8 Hraniční vzdálenost akcelerační zóny od obytné zástavby** Vzdálenost vymezené akcelerační zóny od obytné zástavby v obci Rohozec (cca 550-600 m) je na samotné hranici českého zákonného minima. Tato hodnota je v rozporu s preventivními odstupy v zahraniční legislativě, například s německým předpisem TA Lärm a navazujícími směrnicemi spolkových zemi, které pro obdobně hlučné provozy vyžaduji odstup minimálně 1 000 m od obytné zástavby. Takto těsné umístěni zakládá riziko negativních dopadu na fyzické i psychické zdraví.	

Poř. č.	Připomínkové místo	Číslo jednací	Článek	AO	Připomínka	Vyhodnocení
					Navržené vymezeni AO se jeví jako rozporuplné z hlediska prevence ochrany veřejného zdraví a dostatečného posouzení všech rizik záměru **V.9 Absence výrazného větrného potenciálu a průměrná až nízká efektivita lokality** Vymezení akcelerační oblasti AOV38 postrádá odborné opodstatnění z hlediska energetické výtěžnosti. Dle oficiální **mapy průměrné rychlosti větru ve výšce 100 m n. p.** (vydané VÚK), která sloužila jako jeden z podkladů pro stanoveni AO, vykazuje lokalita Rohozec a okolí pouze **průměrné až mírně podprůměrné hodnoty**. V rámci České republiky existuje značné množství větrnějších lokalit, které by měly být prioritizovány před touto přírodně a krajinně cennou oblastí. Nižší potenciál potvrzuje i globální atlas **NEWA**, podle kterého je hustota větrné energie v AOV38 nižší než v jiných částech kraje i ČR. Umístěni 185 m vysokých staveb do oblasti s nižší efektivitou je v rozporu s principem **přiměřenosti zásahu** a hospodárného využíváni území. Plánovaná industrializace krajiny a rozsáhlé káceni lesů zde nepřináší odpovídající energetický benefit, který by vyvážil nevratné ekologické škody. **VI. Narušeni krajiny a životního prostředí** Navržené řešeni povede k: > zásadní změně krajinného rázu > narušeni horizontů a dálkových pohledů > vzniku bariér v krajině > narušeni ekologické konektivity > znehodnoceni zemědělské půdy > zničeni migračních tras živočichů Výška staveb 180 metrů vysokých staveb znamená nadregionální dopad. **VII. Dopady na obyvatele** Návrh nedostatečně řeší negativní vliv na: > hluk a nízkofrekvenční hluk > stroboskopický efekt světelné zatíženi > kvalitu bydlení > hodnotu nemovitosti Tyto **vlivy nejsou řádně vyhodnoceny.** **VIII. Kumulativní a systémové dopady** Není řešeno: > souběžné působeni více projektů > celkové zatíženi území > únosnost krajiny Hrozí **nevratná degradace území**.	

Poř. č.	Připomínkové místo	Číslo jednací	Článek	AO	Připomínka	Vyhodnocení
					IX. Absence variantního řešení Není doloženo, že byly posuzovány jiné lokality a méně konfliktní varianty, jedná se o porušení základního principu plánováni. Nebyla rovněž posouzena tzv. nulová varianta (varianta 0), tedy stav území před realizaci záměru, což znemožňuje objektivní hodnoceni dopadů. **X. Vyloučeni EIA a nedostatečné posouzeni vlivů** Navržené vymezeni akceleračních oblasti má zásadní dopad i z hlediska následného povolováni záměrů, neboť v těchto oblastech dochází k omezeni, resp. vyloučeni standardního posuzováni vlivů na životní prostředí (EIA). O to vyšší nároky musí být kladeny na kvalitu, úplnost a konkrétnost podkladů a vyhodnocení vlivů na životní prostředí již na úrovni tohoto návrhu, neboť územní opatřeni dle ZOZE nemůže plnohodnotně nahradit individuální posouzeni konkrétních záměru. Předložený návrh však tyto požadavky nenaplňuje, zejména postrádá dostatečné vyhodnoceni konkrétních lokálních dopadů, kumulativních vlivů vice záměrů v území a jejich dopadů na krajinný ráz, obytné prostředí a veřejné zdraví. **XI. Hlavní požadavek** Požaduji: 1) **Vyřazeni výše uvedené akcelerační oblasti z návrhu** nebo 2) Zároveň (pro případ, že nebude tomuto požadavku vyhověno) **požaduji, aby návrh změny č. 2 ÚRP ČR nebyl v této části schválen a byl vrácen k zásadnímu přepracování**, a to zejména po doplnění: ○ **Odborného hydrogeologického a hydrologického posouzení**, které vyhodnotí vliv základových konstrukci a zemních prací na vápencové podloží, režim podzemních vod a odtokové poměry v povodí toků Lubě a Lomnička. ○ **Kvantifikace rozsahu odlesněni (v ha) a posouzeni vlivu káceni na mikroklima a stabilitu ekosystému**; zároveň požaduji zdůvodněni přípustnosti zásahu do lesních celků, který je v přímém rozporu s prioritami umisťování OZE dle směrnice RED III (upřednostňováni antropogenně ovlivněných ploch před volnou krajinou a lesy). ○ Závazného stanoviska Úřadu pro civilní letectví a ŘLP, které prověří přímou kolizi s letištěm Brťov-Jeneč a bezpečnostními zónami letového provozu. ○ **Biologického posouzeni vlivu na Oboru Střela**, zejména s ohledem na wetfare chované zvěře, akustický tlak a stroboskopický efekt v uzavřeném areálu. ○ **Terénního biologického a ornitologického průzkumu** (minimálně ve dvou vegetačních obdobích), se zaměřením na předměty ochrany PP Svídovec a hnízdiště kriticky ohrožených druhu. ○ **Specifického hodnoceni vlivu na populace netopýrů**, zejména s ohledem na riziko mortality v důsledku barotraumatu a narušeni potravních biotopů. ○ **Posouzeni kumulativních vlivů v širším území**, které vyhodnotí souběžné působeni vÍce projektů a celkovou únosnost krajiny z hlediska ekologické stability.	

Poř. č.	Připomínkové místo	Číslo jednací	Článek	AO	Připomínka	Vyhodnocení
					○ **Expertízy o zachováni funkčnosti dálkového migračního koridoru velké zvěře**, která prokáže, že nedojde k bariérovému efektu a vytlačeni zvěře z území v důsledku provozního hluku a vizuálního smogu VTE. ○ **Posouzení vlivu na krajinný ráz prostřednictvím fotovizualizací** z klíčových dominant (Květnice, Klucanina, rozhledna Babylon) a hodnoceni zásahu do dálkových pohledů. ○ **Právní a ekonomické analýzy dopadů na hodnotu nemovitostí a výkon vlastnických práv dotčených osob**, včetně jasného určeni odpovědnosti za vzniklou škodu při znehodnocení majetku. ○ **Zpracováni odborné hlukové studie a posouzeni vlivu na veřejné zdraví pro konkrétní vzdálenost 500-600 m** od obytné zástavby obce Rohozec. Tato studie má prokázat dodrženi hygienických limitů pro hluk a nízkofrekvenční infrazvuk u takto extrémně krátké Odstupové vzdálenosti. ○ **Posouzení stroboskopického efektu (míhání stínů)** pro nejbližší obytné objekty od vymezené AO. Vzhledem k extrémně nízké odstupové vzdálenosti (cca 500-600 m) a výšce staveb 185 m požaduji konkrétní výpočet předpokládaného počtu hodin expozice za rok a maximální délky trvání v minutách za den pro jednotlivé dotčené nemovitosti. Dokumentace by měla prokázat, jakým způsobem bude zajištěno nepřekročeni limitů stanovených v textové části Opatřeni obecné povahy. ○ **Odůvodnění stanoveni minimální odstupové vzdálenosti**, včetně vysvětleni, proč nebyl v rámci principu předběžné opatrnosti zvolen bezpečnější odstup od zastavěného území obce, který by eliminoval riziko ohroženi fyzického a psychického zdraví obyvatel. ○ **Doloženi srovnávací analýzy energetické výtěžnosti a větrného potenciálu**, která na základě dat VÚK a atlasu NEWA objektivně prokáže efektivitu záměru v AOV38 ve srovnáni s jinými lokalitami v ČR: požaduji zdůvodněni výběru této oblasti na úkor větrnějších či méně environmentálně konfliktních území s obdobnou větrností. ○ **Provedení testu přiměřenosti zásahu**, který vyhodnotí, zda předpokládaný (nízký) energetický přínos v této lokalitě skutečně vyvažuje nevratné ekologické škody v podobě káceni lesů, záboru půdy a narušeni krajinného rázu. ○ **Doložení analýzy alternativ**, která prokáže reálné vyhledáváni a upřednostněni ploch v Národní databázi brownfieldů před dosud neporušeným přírodním prostředím. Do doby doplněni těchto podkladů nelze území považovat za způsobilé pro vymezeni akcelerační oblasti. Podané připomínky jsou blanketní, podatel si vymezuje právo připomínky doplnit ve lhůtě 15 dnu ode dne veřejného projednáni. **<u>XII. Závěr</u>** **Návrh v předložené podobě není dostatečně odůvodněný, není podložen odbornými daty, je v rozporu s právními předpisy ČR i EU a může mít závažné dopady na krajinu, životní prostředí i obyvatele, proto požaduji především vyřazeni Územního opatřeni k AOV38 z návrhu Změny č. 2 Územního rozvojového plánu ČR.** **Pro případ, že tomuto požadavku nebude vyhověno, požaduji zásadní přepracováni Návrhu Změny č. 2 ÚRP ČR tak, aby byl v souladu s právními předpisy a byly řádně vyhodnoceny jeho dopady.** **Žádám, aby tato připomínka byla řádně vypořádána v souladu se zákonem a aby bylo uvedeno konkrétní odůvodněni přijatého řešení.**	

Poř. č.	Připomínkové místo	Číslo jednací	Článek	AO	Připomínka	Vyhodnocení
10582.	Klepárníková Eva	MMR-48298-2026-81	99cu	AOV38	věc: PŘIPOMÍNKAK NÁVRHU ZMĚNY Č. 2 ÚZEMNÍHO ROZVOJOVÉHO PLÁNU ČR (§ 97 zák. č. 283/2021 Sb., stavební zákon) PŘIPOMÍNKY K VYHODNOCENÍ VLIVŮ NÁVRHU ZMĚNY Č. 2 ÚZEMNÍHO ROZVOJOVÉHO PLÁNU NA UDRŽITELNÝ ROZVOJ ÚZEMÍ PŘIPOMÍNKY K NÁVRHŮM JEDNOTLIVÝCH ÚZEMNÍCH OPATŘENÍ K AKCELERAČNÍM OBLASTEM VYMEZENÝM V NÁVRHU ZMĚNY Č. 2 ÚZEMNÍHO ROZVOJOVÉHO PLÁNU **I. Úvod** V souladu s možnosti uplatnit připomínky k návrhu Zrněny č. 2 Územního rozvojového plánu ČR (ÚRP ČR) podávám připomínku k vymezeni akcelerační oblasti pro rozvoj výroby energie z větrné energie. Územní opatřeni k **AOV38**. **Vymezeni území dotčeného připomínkami v Jihomoravském kraji:** - k.ú. 613011 Jeneč v obci Brťov-Jeneč (správní obvod obce s rozšířenou působnosti, dále jen „ORP", Blansko) - k.ú. 616010 Bukovice u Rohozce v obci Bukovice - k.ú. 739511 Rašov v obci Rašov - k.ú. 740454 Rohozec u Tišnova v obci Rohozec - k.ú. 762377 Šerkovice v obci Šerkovice - k.ú. 774634 Unín v obci Unín - k.ú. 792918 Zhoř u Rohozce v obci Zhoř (správní obvod ORP Tišnov) a současně na širší území, které může být navrženým řešením přímo či nepřímo ovlivněno. Připomínku podávám: ☒ jako osoba žijící v dotčeném území ☒ jako vlastník nemovitosti v dotčeném území ☒ jako osoba, která může být dotčena dopady návrhu (např. z hlediska krajiny, životního prostředí či kvality života) ☒ hospodařím na půdě jiné: Jedná se o území s významnými krajinnými, přírodními a obytnými hodnotami, které nejsou návrhem dostatečně respektovány.	**Akceptováno.** Akcelerační oblast AOV38 – Rohozec byla vypuštěna.

Poř. č.	Připomínkové místo	Číslo jednací	Článek	AO	Připomínka	Vyhodnocení
					S návrhem týkajícím se Územního opatřeni k AOV38. **nesouhlasím** a požaduji jeho **vyřazení nebo zásadní přepracování**, neboť vykazuje závažné nedostatky z hlediska zákonnosti, ochrany životního prostředí I dopadů na obyvatele v dané oblasti. **II. Zákonnost a nesoulad s právními předpisy ČR** **1) Rozpor se zákonem č. 500/2004 Sb., správní řád** > § 3 - nebyl zjištěn stav bez důvodných pochybnosti > § 68 - nedostatečné odůvodněni Návrh **je nepřezkoumatelný**, protože neobsahuje konkrétní podklady pro dané území. **2) Rozpor se zákonem č. 100/2001 Sb. (EIA/SEA),** chybí posouzeni: > kumulativních vlivů > variantního řešeni > konkrétních dopadů na území Dokumentace SEA **je neúplná a věcně nedostatečná.** **3) Rozpor se zákonem č. 114/1992 Sb. (ochrana přírody a krajiny)** > ohroženi krajinného rázu (§ 12) > narušeni ekologické stability > zásah do biotopů a migračních tras **4) Rozpor se stavebním zákonem** > § 18 a § 19 - ochrana hodnot území > požadavek na udržitelný rozvoj Návrh představuje industrializaci volné krajiny **bez dostatečného odůvodnění**. **III. Nesoulad s právem Evropské unie**	

Poř. č.	Připomínkové místo	Číslo jednací	Článek	AO	Připomínka	Vyhodnocení
					1) Směrnice o ptácích (2009/147/ES) a o stanovištích (92/43/EHS) > nelze vyloučit negativní vliv na chráněné druhy > chybí dostatečné biologické podklady **Rozpor** s požadavkem vyloučeni významného vlivu. **2) Směrnice EIA (2011/92/EU)** > nedostatečné zapojeni veřejnosti > nedostatečné vyhodnoceni vlivů **3) Směrnice RED III (2023/2413)** nebyla doložena priorita využití: > zastavěných ploch > brownfieldů > technicky narušených území Vymezeni ve volné krajině je v **rozporu s principem minimalizace dopadů.** **4) Princip předběžné opatrnosti (Čl. 191 SFEU)** Politika Unie v oblasti životního prostředí přispívá k sledování následujících cílů: > zachování, ochrana a zlepšováni kvality životního prostředí, > ochrana lidského zdraví, > uvážlivé a racionální využíváni přírodních zdrojů, **5) Evropská úmluva o krajině (European Landscape Convention), ETS No. 176** > nedostatečná ochrana krajiny jako základní složky životního prostředí > ignorováni charakteru území > nedostatečné zapojeni veřejnosti do rozhodováni o zásazích do krajiny	

Poř. č.	Připomínkové místo	Číslo jednací	Článek	AO	Připomínka	Vyhodnocení
					6) Aarhuská úmluva (Convention on Access to Information, Public Participation in Decision-making and Access to Justice in Environmental Matters), 1998 > omezeni práva veřejnosti na informace > omezeni účasti veřejnosti na rozhodovacích procesech (pouze formální zapojeni) > omezeni práva veřejnosti na přistup k právní ochraně v záležitostech životního prostředí **<u>IV. Procesní a metodické nedostatky návrhu SEA a podkladů</u>** > absence terénních biologických průzkumů > práce pouze s mapovými podklady (nedostatečné) > chybí reálná data o výskytu druhů > variantní řešeni > posouzeni vlivu na zdraví Bez těchto podkladu **nelze učinit kvalifikovaný závěr**. **<u>V. Odborné nedostatky vymezení AOV38</u>** **V.1 Kolize s bezpečnosti leteckého provozu a plochou pro SLZ** Navržená oblast AOV38 vykazuje přímý geografický a výškový střet s aktivně využívanou plochou pro sportovní létající zařízeni (SLZ) Brťov-Jeneč. AO zasahuje do koridoru prováděni jižního letištního okruhu. Umístěni výškových staveb v tomto prostoru představuje nepřijatelné bezpečnostní riziko pro letový provoz a je v přímém rozporu se stávajícím využitím vzdušného prostoru v dané lokalitě > Absence nezbytných odborných stanovisek (k vymezeni AO zcela chybí nebo nebylo veřejnosti předloženo vyjádření klíčových institucí hájících bezpečnost vzdušného prostoru - Úřadu pro civilní letectví, Řízeni letového provozu a Provozovatele plochy pro SLZ Brťov – Jeneč). Absence těchto podkladu činí návrh v části AOV38 nepřezkoumatelným a v rozporu se zásadou zjištěni stavu věci bez důvodných pochybnosti. **V.2 Ohroženi Přírodní památky (PP) Svídovec a biodiverzity území** Navržená oblast AOV38 se nachází v přímém vizuálním a ekologickém kontaktu s Přírodní památkou (PP) Svídovec. Přestože se akcelerační oblast s chráněným územím plošně nepřekrývá, její realizace představuje nepřípustné riziko pro předměty ochrany PP Svídovec v důsledku kumulativních a synergických vlivů, které zasahuji do širšího okolí bez ohledu na formální hranice chráněného území: > **Zásah do hydrogeologie a vodního režimu:** ymezená akcelerační oblast AOV38 a PP Svídovec tvoří z hlediska geomorfologie a hydrologie jeden funkční celek v rámci povodí potoka Lubě (č. h. p. 4-15-02-054). Vzhledem k masivnímu charakteru základových konstrukci VTE (stovky tun betonu a oceli zasahující do hloubky podloží) existuje důvodné riziko narušeni puklinových systémů podzemních vod.	

Poř. č.	Připomínkové místo	Číslo jednací	Článek	AO	Připomínka	Vyhodnocení
					Tato změna může vést k destabilizaci vlhkostních poměrů v PP Svídovec, na které je existenčně vázána vzácná Mra (např. Botrychium lunaria). Dokumentace SEA zcela postrádá odborné posouzeni těchto hydrologických vazeb, což činí návrh v této části nepřezkoumatelným. > **Ohroženi vzácné flóry a změna mikroklimatu:** Existence unikátních vápnomilných společenstev PP Svídovec, zejména kriticky citlivé vratičky měsíční (Botrychium lunaria), medovníku meduňkolistého, vemeníku dvoulistého a lilie zlatohlavé, je přímo závislá na stabilním mikroklimatu lokality. Turbulence a míchání vzdušných mas rotory VTE o výšce 185 m v dosahu chráněného území způsobuji zvýšený výpar a změny teploty přízemních vrstev vzduchu. Tyto mikroklimatické anomálie mohou vést k vysušováni stanovišť a degradaci vzácných fytocenóz. Předložená dokumentace SEA zcela postrádá expertní posouzeni vlivu těchto změn na konkrétní předměty ochrany PP, což činí návrh v této části neodborným a neúplným. > **Vliv na chráněnou faunu (netopýři a hmyz):** Umístěni výškových staveb o celkové výšce 185 m do území, které je s PP Svídovec úzce ekologicky propojeno, představuje potenciální riziko zvýšené mortality chráněných druhů letounu (netopýrů) v důsledku barotrauma. Vzhledem k tomu, že PP Svídovec plní funkci klíčového úkrytu (refugia) a okolní plochy v AOV38 slouží jako nezbytný potravní biotop, lze důvodně předpokládat negativní ovlivněni životního cyklu dotčených populaci a vznik bariérového efektu pro ptactvo a hmyz. Dokumentace SEA tato rizika a funkční ekosystémové vazby v krajině zcela opomíjí a nepředkládá relevantní odborné podklady, které by tato rizika mohly spolehlivě vyvrátit. > Narušení krajinného rázu a integrity území: Návrh nerespektuje vizuální integritu dominanty PP Svídovec. Vztyčeni průmyslových objektů o výšce 185 m v bezprostředním pohledovém horizontu této přírodní památky drasticky znehodnocuje její estetický a krajinotvorný význam. Vzhledem k extrémnímu výškovému parametru staveb dochází k narušeni krajinného rázu v celém dotčeném území, přičemž vzdálenost jednotek kilometrů je pro eliminaci tohoto negativního vizuálního ovlivněni zcela nedostatečná. Dokumentace SEA tato rizika a funkční ekosystémové vazby v krajině zcela opomíjí a nepředkládá relevantní odborné podklady, které by tato rizika mohly spolehlivě vyvrátit. Vzhledem k absenci relevantních odborných podkladů k výše uvedeným bodům nelze v této fázi učinit kvalifikovaný závěr o přijatelnosti lokality AOV38. **V.3 Rozpor vymezeni s ochranou dálkového migračního koridoru:** Návrh textové části Opatřeni obecné povahy (OOP) stanovuje jako závaznou podmínku, že záměry OZE budou umisťovány mimo plochy a koridory územního systému ekologické stability a mimo regionální a nadregionální biokoridory. Navržené plošné vymezeni akcelerační oblasti AOV38 Rohozec je však s touto vlastni podmínkou v přímém věcném rozporu, neboť" do své plochy zahrnuje a přímo protíná zákonem chráněný dálkový migrační koridor. Předpoklad, že funkčnost koridoru lze zachovat pouhou lokalizací paty stožárů mimo jeho osu, je z odborného hlediska neudržitelný. Vzhledem k celkovým parametrům VTE (výška 185 m) a jejich kumulativnímu akustickému a vizuálnímu vlivu může dojit k faktickému zablokováni migrační prostupnosti a znehodnoceni celého segmentu DMK.	

Poř. č.	Připomínkové místo	Číslo jednací	Článek	AO	Připomínka	Vyhodnocení
					Vymezeni akcelerační oblasti v takto definovaném střetu s dálkovým migračním koridorem zakládá vnitřní rozpor v návrhu OOP, pročež nelze bez doplňujících odborných studií učinit kvalifikovaný závěr o přijatelnosti lokality. **V.4 Ohroženi funkčnosti Obory Střela:** Navržená oblast AOV38 se nachází v bezprostřední blízkosti (cca 600 m) trvale oploceného areálu Obory Střela, sloužícího k intenzivnímu chovu mufloni a daňčí zvěře. Vzhledem k tomu, že zvěř v uzavřené oboře nemá možnost přirozeného úniku před hlukem, infrazvukem a stroboskopickým efektem rotorů, představuje provoz VTE o výšce 185 m extrémní biologickou zátěž a riziko chronického stresu chovaných populaci. Umístěni takto rozměrných staveb vedle chovného areálu přímo znehodnocuje dlouhodobý hospodářský záměr a investice do správy tohoto území. Absence vyhodnoceni vlivů na toto specifické hospodaření v krajině a pohodu zvířat (welfare) znemožňuje objektivní posouzeni přijatelnosti záměru. **V.5 Ohroženi ptactva a jeho migračních tras:** Vymezené území AOV38 a přilehlá PP Svídovec Noří funkční celek, který je domovem řady chráněných druhů ptactva, pro které větrné elektrárny představuji přímé ohroženi kolizemi s rotory i nepřímé riziko v podobě ztráty biotopu. V tomto území je potvrzen výskyt a hnízdění druhů s velkým akčním rádiem, jako je včelojed lesní, luňák červený nebo čáp černý, pro které představuji rotory o výšce 185 m v otevřené krajině fatální riziko při lovu. Okolní smíšené a listnaté lesy jsou zároveň klíčovým hnízdním biotopem silně ohroženého krutihlava obecného (Jynx torquilla) a lejska bělokrkého (Ficedula albicollis). Pro tyto lesní druhy představuje provoz VTE v bezprostřední blízkosti porostů trvalý rušivý faktor v podobě hluku a vizuálního smogu, který může vést k opuštěni hnízdišť". Celá oblast navíc slouží jako lokální tahová cesta ptactva a vznik „stěny" z větrných elektráren nutí ptáky tyto trasy měnit, což zvyšuje jejich energetický výdej a stres. V předložené dokumentaci SEA zcela chybí relevantní terénní ornitologický průzkum, který by vyhodnotil sezónní výskyt a hustotu přeletů těchto druhů přes vymezené území. Bez těchto odborných podkladů nelze učinit kvalifikovaný závěr o přijatelnosti záměru. **V.6 Ohroženi povrchových vod a hydrologického režimu území:** Vymezené území AOV38 představuje významnou plochu pro zadržováni vody v krajině, která může přímo ovlivňovat hydrologickou stabilitu povodí řek Lubě a Lomničky. Výstavba větrných elektráren a doprovodné technické infrastruktury (příjezdové komunikace pro těžkou techniku, rozsáhlé manipulační a montážní plochy) může vést k plošnému záboru a silnému zhutněni půdy. Tento zásah může snižovat přirozenou schopnost území vsakovat srážkovou vodu a zvyšovat koeficient povrchového odtoku. Zrychlený odtok z takto rozsáhlých zpevněných ploch představuje riziko pro koryta obou zmíněných toků, kde může docházet k nárazovému přetíženi jejich kapacity, zvýšené erozi a následnému zhoršeni kvality vody v níže položených obcích. Zásadní riziko představuje již samotná fáze výstavby, kdy při rozsáhlých zemních pracích a zakládáni patek v citlivém vápencovém podloží může dojit k narušení či znečištěni kolektorů podzemních vod. Přítomnost těžké stavební mechanizace a manipulace s provozními hmotami a betonovými směsmi v blízkosti PP Svídovec představuje riziko úniku látek, které se v tomto typu propustného podloží mohou šířit velmi rychle. Dokumentace nedostatečně vyhodnocuje rizika spojená s přítomnosti technologických náplni (oleje, chladicí kapaliny) a zcela opomíjí krizové scénáře pro případ technické havárie či požáru, které by v této lokalitě mohly vést k ohroženi zdrojů podzemních vod.	

Poř. č.	Připomínkové místo	Číslo jednací	Článek	AO	Připomínka	Vyhodnocení
					Vzhledem k absenci odborného hydrologického posouzeni vlivu výstavby i provozu na odtokové poměry a čistotu vod v dotčeném území nelze učinit kvalifikovaný závěr o přijatelnosti záměru. **V.7 Rozpor s prioritami umisťováni OZE (Směrnice RED III a zákon č. 183/2006 Sb. I 283/2021 Sb.)** Navržené vymezeni oblasti AOV38 je v přímém rozporu s evropskou směrnici RED III (2023/2413) a její probíhající transpozici do českého právního řádu (zejména v souvislosti se zákonem č. 458/2000 Sb., energetický zákon, a stavebním zákonem). Tato legislativa jasně definuje, že pro rozvoj obnovitelných zdrojů mají být prioritně využívány tzv. „akce|erační zóny", které jsou umisťovány na ekologicky zasažené plochy (brownfieldy, plochy u dálnic, průmyslové areály, degradované plochy). Lokalita AOV38 však sestává z dosud neporušených travnatých ploch, zemědělské půdy a především rozsáhlých lesních porostu. Umístěni větrných elektráren do těchto biologicky cenných lokalit je v zásadním rozporu s principem prioritního využívání antropogenně ovlivněných ploch. V dokumentaci není uvedena informace o konkrétním rozsahu (v hektarech) nezbytného trvalého i dočasného odlesněni Instalace moderních větrných elektráren vyžaduje vybudování extrémně širokých a zpevněných příjezdových koridorů pro nadrozměrnou techniku, stejně jako rozsáhlých manipulačních ploch. Plošné káceni lesu v této lokalitě může mít devastující dopady na stabilitu krajiny, které dokumentace dostatečně nereflektuje. Konkrétně může dojit k: > **Destrukci lesního mikroklimatu:** Vznik technických koridorů v souvislých lesních celcích narušuje přirozené migrační trasy a životní prostor lesní zvěře. > **Fragmentaci biotopů:** Vznik technických koridorů v souvislých lesních celcích narušuje přirozené migrační trasy a životní prostor lesní zvěře. > **Trvalé ztrátě biodiverzity:** Odstraněni vzrostlých porostů představuje ztrátu, kterou nelze plnohodnotně kompenzovat náhradní výsadbou v jiné lokalitě z důvodu odlišných stanovištních podmínek Vzhledem k tomu, že dokumentace nekvantifikuje rozsah káceni ani nevyhodnocuje jeho sekundární vlivy na stabilitu lesních ekosystémů, nelze považovat záměr za dostatečně posouzený přípustný. **V.8 Hraniční vzdálenost akcelerační zóny od obytné zástavby** Vzdálenost vymezené akcelerační zóny od obytné zástavby v obci Rohozec (cca 550-600 m) je na samotné hranici českého zákonného minima. Tato hodnota je v rozporu s preventivními odstupy v zahraniční legislativě, například s německým předpisem TA Lärm a navazujícími směrnicemi spolkových zemi, které pro obdobně hlučné provozy vyžaduji odstup minimálně 1 000 m od obytné zástavby. Takto těsné umístěni zakládá riziko negativních dopadu na fyzické i psychické zdraví. Navržené vymezeni AO se jeví jako rozporuplné z hlediska prevence ochrany veřejného zdraví a dostatečného posouzení všech rizik záměru **V.9 Absence výrazného větrného potenciálu a průměrná až nízká efektivita lokality** Vymezení akcelerační oblasti AOV38 postrádá odborné opodstatnění z hlediska energetické výtěžnosti. Dle oficiální **mapy průměrné rychlosti větru ve výšce 100 m n. p.** (vydané VÚK), která sloužila jako jeden z podkladů pro stanoveni AO, vykazuje lokalita Rohozec a okolí pouze **průměrné až mírně podprůměrné hodnoty**. V rámci České republiky existuje značné množství větrnějších lokalit, které by měly být prioritizovány před touto přírodně a krajinně cennou oblastí. Nižší potenciál potvrzuje i globální atlas **NEWA**, podle kterého je hustota větrné energie v AOV38 nižší než v jiných částech kraje i ČR. Umístěni 185 m vysokých staveb do oblasti s nižší efektivitou je v rozporu s principem **přiměřenosti zásahu** a hospodárného využíváni území. Plánovaná industrializace krajiny a	

Poř. č.	Připomínkové místo	Číslo jednací	Článek	AO	Připomínka	Vyhodnocení
					rozsáhlé káceni lesů zde nepřináší odpovídající energetický benefit, který by vyvážil nevratné ekologické škody. **<u>VI. Narušeni krajiny a životního prostředí</u>** Navržené řešeni povede k: > zásadní změně krajinného rázu > narušeni horizontů a dálkových pohledů > vzniku bariér v krajině > narušeni ekologické konektivity > znehodnoceni zemědělské půdy > zničeni migračních tras živočichů Výška staveb 180 metrů vysokých staveb znamená nadregionální dopad. **<u>VII. Dopady na obyvatele</u>** Návrh nedostatečně řeší negativní vliv na: > hluk a nízkofrekvenční hluk > stroboskopický efekt světelné zatíženi > kvalitu bydlení > hodnotu nemovitosti Tyto **vlivy nejsou řádně vyhodnoceny.** **<u>VIII. Kumulativní a systémové dopady</u>** Není řešeno: > souběžné působeni více projektů > celkové zatíženi území > únosnost krajiny Hrozí **nevratná degradace území**. **<u>IX. Absence variantního řešení</u>** Není doloženo, že byly posuzovány jiné lokality a méně konfliktní varianty, jedná se o porušení základního principu plánováni. Nebyla rovněž posouzena tzv. nulová varianta (varianta 0), tedy stav území před realizaci záměru, což znemožňuje objektivní hodnoceni dopadů. **<u>X. Vyloučeni EIA a nedostatečné posouzeni vlivů</u>**	

Poř. č.	Připomínkové místo	Číslo jednací	Článek	AO	Připomínka	Vyhodnocení
					Navržené vymezeni akceleračních oblasti má zásadní dopad i z hlediska následného povolováni záměrů, neboť v těchto oblastech dochází k omezeni, resp. vyloučeni standardního posuzováni vlivů na životní prostředí (EIA). O to vyšší nároky musí být kladeny na kvalitu, úplnost a konkrétnost podkladů a vyhodnocení vlivů na životní prostředí již na úrovni tohoto návrhu, neboť územní opatřeni dle ZOZE nemůže plnohodnotně nahradit individuální posouzeni konkrétních záměru. Předložený návrh však tyto požadavky nenaplňuje, zejména postrádá dostatečné vyhodnoceni konkrétních lokálních dopadů, kumulativních vlivů vice záměrů v území a jejich dopadů na krajinný ráz, obytné prostředí a veřejné zdraví. **XI. Hlavní požadavek** Požaduji: 1) **Vyřazeni výše uvedené akcelerační oblasti z návrhu** nebo 2) Zároveň (pro případ, že nebude tomuto požadavku vyhověno) **požaduji, aby návrh změny č. 2 ÚRP ČR nebyl v této části schválen a byl vrácen k zásadnímu přepracování**, a to zejména po doplnění: ○ **Odborného hydrogeologického a hydrologického posouzení**, které vyhodnotí vliv základových konstrukci a zemních prací na vápencové podloží, režim podzemních vod a odtokové poměry v povodí toků Lubě a Lomnička. ○ **Kvantifikace rozsahu odlesněni (v ha) a posouzeni vlivu káceni na mikroklima a stabilitu ekosystému**; zároveň požaduji zdůvodněni přípustnosti zásahu do lesních celků, který je v přímém rozporu s prioritami umisťování OZE dle směrnice RED III (upřednostňováni antropogenně ovlivněných ploch před volnou krajinou a lesy). ○ Závazného stanoviska Úřadu pro civilní letectví a ŘLP, které prověří přímou kolizi s letištěm Brťov-Jeneč a bezpečnostními zónami letového provozu. ○ **Biologického posouzeni vlivu na Oboru Střela**, zejména s ohledem na wetfare chované zvěře, akustický tlak a stroboskopický efekt v uzavřeném areálu. ○ **Terénního biologického a ornitologického průzkumu** (minimálně ve dvou vegetačních obdobích), se zaměřením na předměty ochrany PP Svídovec a hnízdiště kriticky ohrožených druhu. ○ **Specifického hodnoceni vlivu na populace netopýrů**, zejména s ohledem na riziko mortality v důsledku barotraumatu a narušeni potravních biotopů. ○ **Posouzeni kumulativních vlivů v širším území**, které vyhodnotí souběžné působeni vÍce projektů a celkovou únosnost krajiny z hlediska ekologické stability. ○ **Expertízy o zachováni funkčnosti dálkového migračního koridoru velké zvěře**, která prokáže, že nedojde k bariérovému efektu a vytlačeni zvěře z území v důsledku provozního hluku a vizuálního smogu VTE. ○ **Posouzení vlivu na krajinný ráz prostřednictvím fotovizualizací** z klíčových dominant (Květnice, Klucanina, rozhledna Babylon) a hodnoceni zásahu do dálkových pohledů. ○ **Právní a ekonomické analýzy dopadů na hodnotu nemovitostí a výkon vlastnických práv dotčených osob**, včetně jasného určeni odpovědnosti za vzniklou škodu při znehodnocení majetku. ○ **Zpracováni odborné hlukové studie a posouzeni vlivu na veřejné zdraví pro konkrétní vzdálenost 500-600 m** od obytné zástavby obce Rohozec. Tato studie má prokázat dodrženi	

Poř. č.	Připomínkové místo	Číslo jednací	Článek	AO	Připomínka	Vyhodnocení
					hygienických limitů pro hluk a nízkofrekvenční infrazvuk u takto extrémně krátké Odstupové vzdálenosti. ○ **Posouzení stroboskopického efektu (míhání stínů)** pro nejbližší obytné objekty od vymezené AO. Vzhledem k extrémně nízké odstupové vzdálenosti (cca 500-600 m) a výšce staveb 185 m požaduji konkrétní výpočet předpokládaného počtu hodin expozice za rok a maximální délky trvání v minutách za den pro jednotlivé dotčené nemovitosti. Dokumentace by měla prokázat, jakým způsobem bude zajištěno nepřekročeni limitů stanovených v textové části Opatřeni obecné povahy. ○ **Odůvodnění stanoveni minimální odstupové vzdálenosti**, včetně vysvětleni, proč nebyl v rámci principu předběžné opatrnosti zvolen bezpečnější odstup od zastavěného území obce, který by eliminoval riziko ohroženi fyzického a psychického zdraví obyvatel. ○ **Doloženi srovnávací analýzy energetické výtěžnosti a větrného potenciálu**, která na základě dat VÚK a atlasu NEWA objektivně prokáže efektivitu záměru v AOV38 ve srovnáni s jinými lokalitami v ČR: požaduji zdůvodněni výběru této oblasti na úkor větrnějších či méně environmentálně konfliktních území s obdobnou větrností. ○ **Provedení testu přiměřenosti zásahu**, který vyhodnotí, zda předpokládaný (nízký) energetický přínos v této lokalitě skutečně vyvažuje nevratné ekologické škody v podobě káceni lesů, záboru půdy a narušeni krajinného rázu. ○ **Doložení analýzy alternativ**, která prokáže reálné vyhledáváni a upřednostněni ploch v Národní databázi brownfieldů před dosud neporušeným přírodním prostředím. Do doby doplněni těchto podkladů nelze území považovat za způsobilé pro vymezeni akcelerační oblasti. Podané připomínky jsou blanketní, podatel si vymezuje právo připomínky doplnit ve lhůtě 15 dnu ode dne veřejného projednáni. **<u>XII. Závěr</u>** **Návrh v předložené podobě není dostatečně odůvodněný, není podložen odbornými daty, je v rozporu s právními předpisy ČR i EU a může mít závažné dopady na krajinu, životní prostředí i obyvatele, proto požaduji především vyřazeni Územního opatřeni k AOV38 z návrhu Změny č. 2 Územního rozvojového plánu ČR.** **Pro případ, že tomuto požadavku nebude vyhověno, požaduji zásadní přepracováni Návrhu Změny č. 2 ÚRP ČR tak, aby byl v souladu s právními předpisy a byly řádně vyhodnoceny jeho dopady.** **Žádám, aby tato připomínka byla řádně vypořádána v souladu se zákonem a aby bylo uvedeno konkrétní odůvodněni přijatého řešení.**	
10583.	Vitulová Miroslava	MMR-48299-2026-81	99cu	AOV38	věc: PŘIPOMÍNKAK NÁVRHU ZMĚNY Č. 2 ÚZEMNÍHO ROZVOJOVÉHO PLÁNU ČR (§ 97 zák. č. 283/2021 Sb., stavební zákon) PŘIPOMÍNKY K VYHODNOCENÍ VLIVŮ NÁVRHU ZMĚNY Č. 2 ÚZEMNÍHO ROZVOJOVÉHO PLÁNU NA UDRŽITELNÝ ROZVOJ ÚZEMÍ PŘIPOMÍNKY K NÁVRHŮM JEDNOTLIVÝCH ÚZEMNÍCH OPATŘENÍ K AKCELERAČNÍM OBLASTEM VYMEZENÝM V NÁVRHU ZMĚNY Č. 2 ÚZEMNÍHO ROZVOJOVÉHO PLÁNU r **<u>I. Úvod</u>**	**Akceptováno.** Akcelerační oblast AOV38 – Rohozec byla vypuštěna.

Poř. č.	Připomínkové místo	Číslo jednací	Článek	AO	Připomínka	Vyhodnocení
					V souladu s možnosti uplatnit připomínky k návrhu Zrněny č. 2 Územního rozvojového plánu ČR (ÚRP ČR) podávám připomínku k vymezeni akcelerační oblasti pro rozvoj výroby energie z větrné energie. Územní opatřeni k **AOV38**. **Vymezeni území dotčeného připomínkami v Jihomoravském kraji:** - k.ú. 613011 Jeneč v obci Brťov-Jeneč (správní obvod obce s rozšířenou působnosti, dále jen „ORP", Blansko) - k.ú. 616010 Bukovice u Rohozce v obci Bukovice - k.ú. 739511 Rašov v obci Rašov - k.ú. 740454 Rohozec u Tišnova v obci Rohozec - k.ú. 762377 Šerkovice v obci Šerkovice - k.ú. 774634 Unín v obci Unín - k.ú. 792918 Zhoř u Rohozce v obci Zhoř (správní obvod ORP Tišnov) a současně na širší území, které může být navrženým řešením přímo či nepřímo ovlivněno. Připomínku podávám: ☒ jako osoba žijící v dotčeném území jako vlastník nemovitosti v dotčeném území ☒ jako osoba, která může být dotčena dopady návrhu (např. z hlediska krajiny, životního prostředí či kvality života) hospodařím na půdě jiné: Jedná se o území s významnými krajinnými, přírodními a obytnými hodnotami, které nejsou návrhem dostatečně respektovány. S návrhem týkajícím se Územního opatřeni k AOV38. **nesouhlasím** a požaduji jeho **vyřazení nebo zásadní přepracování**, neboť vykazuje závažné nedostatky z hlediska zákonnosti, ochrany životního prostředí I dopadů na obyvatele v dané oblasti. **II. Zákonnost a nesoulad s právními předpisy ČR**	

Poř. č.	Připomínkové místo	Číslo jednací	Článek	AO	Připomínka	Vyhodnocení
					1) Rozpor se zákonem č. 500/2004 Sb., správní řád > § 3 - nebyl zjištěn stav bez důvodných pochybnosti > § 68 - nedostatečné odůvodněni Návrh **je nepřezkoumatelný**, protože neobsahuje konkrétní podklady pro dané území. **2) Rozpor se zákonem č. 100/2001 Sb. (EIA/SEA),** chybí posouzeni: > kumulativních vlivů > variantního řešeni > konkrétních dopadů na území Dokumentace SEA **je neúplná a věcně nedostatečná.** **3) Rozpor se zákonem č. 114/1992 Sb. (ochrana přírody a krajiny)** > ohroženi krajinného rázu (§ 12) > narušeni ekologické stability > zásah do biotopů a migračních tras **4) Rozpor se stavebním zákonem** > § 18 a § 19 - ochrana hodnot území > požadavek na udržitelný rozvoj Návrh představuje industrializaci volné krajiny **bez dostatečného odůvodnění**. **III. Nesoulad s právem Evropské unie** **1) Směrnice o ptácích (2009/147/ES) a o stanovištích (92/43/EHS)** > nelze vyloučit negativní vliv na chráněné druhy > chybí dostatečné biologické podklady **Rozpor** s požadavkem vyloučeni významného vlivu.	

Poř. č.	Připomínkové místo	Číslo jednací	Článek	AO	Připomínka	Vyhodnocení
					2) Směrnice EIA (2011/92/EU) > nedostatečné zapojeni veřejnosti > nedostatečné vyhodnoceni vlivů **3) Směrnice RED III (2023/2413)** nebyla doložena priorita využití: > zastavěných ploch > brownfieldů > technicky narušených území Vymezeni ve volné krajině je v **rozporu s principem minimalizace dopadů.** **4) Princip předběžné opatrnosti (Čl. 191 SFEU)** Politika Unie v oblasti životního prostředí přispívá k sledování následujících cílů: > zachování, ochrana a zlepšováni kvality životního prostředí, > ochrana lidského zdraví, > uvážlivé a racionální využíváni přírodních zdrojů, **5) Evropská úmluva o krajině (European Landscape Convention), ETS No. 176** > nedostatečná ochrana krajiny jako základní složky životního prostředí > ignorováni charakteru území > nedostatečné zapojeni veřejnosti do rozhodováni o zásazích do krajiny **6) Aarhuská úmluva (Convention on Access to Information, Public Participation in Decision-making and Access to Justice in Environmental Matters), 1998** > omezeni práva veřejnosti na informace > omezeni účasti veřejnosti na rozhodovacích procesech (pouze formální zapojeni) > omezeni práva veřejnosti na přistup k právní ochraně v záležitostech životního prostředí **<u>IV. Procesní a metodické nedostatky návrhu SEA a podkladů</u>**	

Poř. č.	Připomínkové místo	Číslo jednací	Článek	AO	Připomínka	Vyhodnocení
					> absence terénních biologických průzkumů > práce pouze s mapovými podklady (nedostatečné) > chybí reálná data o výskytu druhů > variantní řešeni > posouzeni vlivu na zdraví Bez těchto podkladu **nelze učinit kvalifikovaný závěr**. **<u>V. Odborné nedostatky vymezení AOV38</u>** **V.1 Kolize s bezpečnosti leteckého provozu a plochou pro SLZ** Navržená oblast AOV38 vykazuje přímý geografický a výškový střet s aktivně využívanou plochou pro sportovní létající zařízeni (SLZ) Brťov-Jeneč. AO zasahuje do koridoru prováděni jižního letištního okruhu. Umístěni výškových staveb v tomto prostoru představuje nepřijatelné bezpečnostní riziko pro letový provoz a je v přímém rozporu se stávajícím využitím vzdušného prostoru v dané lokalitě > Absence nezbytných odborných stanovisek (k vymezeni AO zcela chybí nebo nebylo veřejnosti předloženo vyjádření klíčových institucí hájících bezpečnost vzdušného prostoru - Úřadu pro civilní letectví, Řízeni letového provozu a Provozovatele plochy pro SLZ Brťov – Jeneč). Absence těchto podkladu činí návrh v části AOV38 nepřezkoumatelným a v rozporu se zásadou zjištěni stavu věci bez důvodných pochybnosti. **V.2 Ohroženi Přírodní památky (PP) Svídovec a biodiverzity území** Navržená oblast AOV38 se nachází v přímém vizuálním a ekologickém kontaktu s Přírodní památkou (PP) Svídovec. Přestože se akcelerační oblast s chráněným územím plošně nepřekrývá, její realizace představuje nepřípustné riziko pro předměty ochrany PP Svídovec v důsledku kumulativních a synergických vlivů, které zasahuji do širšího okolí bez ohledu na formální hranice chráněného území: > **Zásah do hydrogeologie a vodního režimu:** ymezená akcelerační oblast AOV38 a PP Svídovec tvoří z hlediska geomorfologie a hydrologie jeden funkční celek v rámci povodí potoka Lubě (č. h. p. 4-15-02-054). Vzhledem k masivnímu charakteru základových konstrukci VTE (stovky tun betonu a oceli zasahující do hloubky podloží) existuje důvodné riziko narušeni puklinových systémů podzemních vod. Tato změna může vést k destabilizaci vlhkostních poměrů v PP Svídovec, na které je existenčně vázána vzácná Mra (např. Botrychium lunaria). Dokumentace SEA zcela postrádá odborné posouzeni těchto hydrologických vazeb, což činí návrh v této části nepřezkoumatelným. > **Ohroženi vzácné flóry a změna mikroklimatu:** Existence unikátních vápnomilných společenstev PP Svídovec, zejména kriticky citlivé vratičky měsíční (Botrychium lunaria), medovníku meduňkolistého, vemeníku dvoulistého a lilie zlatohlavé, je přímo závislá na stabilním mikroklimatu lokality. Turbulence a míchání vzdušných mas rotory VTE o výšce 185 m v dosahu chráněného území způsobuji zvýšený výpar	

Poř. č.	Připomínkové místo	Číslo jednací	Článek	AO	Připomínka	Vyhodnocení
					a změny teploty přízemních vrstev vzduchu. Tyto mikroklimatické anomálie mohou vést k vysušováni stanovišť a degradaci vzácných fytocenóz. Předložená dokumentace SEA zcela postrádá expertní posouzeni vlivu těchto změn na konkrétní předměty ochrany PP, což činí návrh v této části neodborným a neúplným. > **Vliv na chráněnou faunu (netopýři a hmyz):** Umístěni výškových staveb o celkové výšce 185 m do území, které je s PP Svídovec úzce ekologicky propojeno, představuje potenciální riziko zvýšené mortality chráněných druhů letounu (netopýrů) v důsledku barotrauma. Vzhledem k tomu, že PP Svídovec plní funkci klíčového úkrytu (refugia) a okolní plochy v AOV38 slouží jako nezbytný potravní biotop, lze důvodně předpokládat negativní ovlivněni životního cyklu dotčených populaci a vznik bariérového efektu pro ptactvo a hmyz. Dokumentace SEA tato rizika a funkční ekosystémové vazby v krajině zcela opomíjí a nepředkládá relevantní odborné podklady, které by tato rizika mohly spolehlivě vyvrátit. > Narušení krajinného rázu a integrity území: Návrh nerespektuje vizuální integritu dominanty PP Svídovec. Vztyčeni průmyslových objektů o výšce 185 m v bezprostředním pohledovém horizontu této přírodní památky drasticky znehodnocuje její estetický a krajinotvorný význam. Vzhledem k extrémnímu výškovému parametru staveb dochází k narušeni krajinného rázu v celém dotčeném území, přičemž vzdálenost jednotek kilometrů je pro eliminaci tohoto negativního vizuálního ovlivněni zcela nedostatečná. Dokumentace SEA tato rizika a funkční ekosystémové vazby v krajině zcela opomíjí a nepředkládá relevantní odborné podklady, které by tato rizika mohly spolehlivě vyvrátit. Vzhledem k absenci relevantních odborných podkladů k výše uvedeným bodům nelze v této fázi učinit kvalifikovaný závěr o přijatelnosti lokality AOV38. **V.3 Rozpor vymezeni s ochranou dálkového migračního koridoru:** Návrh textové části Opatřeni obecné povahy (OOP) stanovuje jako závaznou podmínku, že záměry OZE budou umisťovány mimo plochy a koridory územního systému ekologické stability a mimo regionální a nadregionální biokoridory. Navržené plošné vymezeni akcelerační oblasti AOV38 Rohozec je však s touto vlastni podmínkou v přímém věcném rozporu, neboť do své plochy zahrnuje a přímo protíná zákonem chráněný dálkový migrační koridor. Předpoklad, že funkčnost koridoru lze zachovat pouhou lokalizací paty stožárů mimo jeho osu, je z odborného hlediska neudržitelný. Vzhledem k celkovým parametrům VTE (výška 185 m) a jejich kumulativnímu akustickému a vizuálnímu vlivu může dojit k faktickému zablokováni migrační prostupnosti a znehodnoceni celého segmentu DMK. Vymezeni akcelerační oblasti v takto definovaném střetu s dálkovým migračním koridorem zakládá vnitřní rozpor v návrhu OOP, pročež nelze bez doplňujících odborných studií učinit kvalifikovaný závěr o přijatelnosti lokality. **V.4 Ohroženi funkčnosti Obory Střela:** Navržená oblast AOV38 se nachází v bezprostřední blízkosti (cca 600 m) trvale oploceného areálu Obory Střela, sloužícího k intenzivnímu chovu mufloni a daňčí zvěře. Vzhledem k tomu, že zvěř v uzavřené oboře nemá možnost přirozeného úniku před hlukem, infrazvukem a stroboskopickým efektem rotorů, představuje provoz VTE o výšce 185 m extrémní biologickou zátěž a riziko chronického stresu chovaných populaci. Umístěni takto rozměrných staveb	

Poř. č.	Připomínkové místo	Číslo jednací	Článek	AO	Připomínka	Vyhodnocení
					vedle chovného areálu přímo znehodnocuje dlouhodobý hospodářský záměr a investice do správy tohoto území. Absence vyhodnoceni vlivů na toto specifické hospodaření v krajině a pohodu zvířat (welfare) znemožňuje objektivní posouzeni přijatelnosti záměru. **V.5 Ohroženi ptactva a jeho migračních tras:** Vymezené území AOV38 a přilehlá PP Svídovec Noří funkční celek, který je domovem řady chráněných druhů ptactva, pro které větrné elektrárny představuji přímé ohroženi kolizemi s rotory i nepřímé riziko v podobě ztráty biotopu. V tomto území je potvrzen výskyt a hnízdění druhů s velkým akčním rádiem, jako je včelojed lesní, luňák červený nebo čáp černý, pro které představuji rotory o výšce 185 m v otevřené krajině fatální riziko při lovu. Okolní smíšené a listnaté lesy jsou zároveň klíčovým hnízdním biotopem silně ohroženého krutihlava obecného (Jynx torquilla) a lejska bělokrkého (Ficedula albicollis). Pro tyto lesní druhy představuje provoz VTE v bezprostřední blízkosti porostů trvalý rušivý faktor v podobě hluku a vizuálního smogu, který může vést k opuštěni hnízdišť". Celá oblast navíc slouží jako lokální tahová cesta ptactva a vznik „stěny" z větrných elektráren nutí ptáky tyto trasy měnit, což zvyšuje jejich energetický výdej a stres. V předložené dokumentaci SEA zcela chybí relevantní terénní ornitologický průzkum, který by vyhodnotil sezónní výskyt a hustotu přeletů těchto druhů přes vymezené území. Bez těchto odborných podkladů nelze učinit kvalifikovaný závěr o přijatelnosti záměru. **V.6 Ohroženi povrchových vod a hydrologického režimu území:** Vymezené území AOV38 představuje významnou plochu pro zadržováni vody v krajině, která může přímo ovlivňovat hydrologickou stabilitu povodí řek Lubě a Lomničky. Výstavba větrných elektráren a doprovodné technické infrastruktury (příjezdové komunikace pro těžkou techniku, rozsáhlé manipulační a montážní plochy) může vést k plošnému záboru a silnému zhutněni půdy. Tento zásah může snižovat přirozenou schopnost území vsakovat srážkovou vodu a zvyšovat koeficient povrchového odtoku. Zrychlený odtok z takto rozsáhlých zpevněných ploch představuje riziko pro koryta obou zmíněných toků, kde může docházet k nárazovému přetíženi jejich kapacity, zvýšené erozi a následnému zhoršeni kvality vody v níže položených obcích. Zásadní riziko představuje již samotná fáze výstavby, kdy při rozsáhlých zemních pracích a zakládáni patek v citlivém vápencovém podloží může dojit k narušení či znečištěni kolektorů podzemních vod. Přítomnost těžké stavební mechanizace a manipulace s provozními hmotami a betonovými směsmi v blízkosti PP Svídovec představuje riziko úniku látek, které se v tomto typu propustného podloží mohou šířit velmi rychle. Dokumentace nedostatečně vyhodnocuje rizika spojená s přítomnosti technologických náplni (oleje, chladicí kapaliny) a zcela opomíjí krizové scénáře pro případ technické havárie či požáru, které by v této lokalitě mohly vést k ohroženi zdrojů podzemních vod. Vzhledem k absenci odborného hydrologického posouzeni vlivu výstavby i provozu na odtokové poměry a čistotu vod v dotčeném území nelze učinit kvalifikovaný závěr o přijatelnosti záměru. **V.7 Rozpor s prioritami umisťováni OZE (Směrnice RED III a zákon č. 183/2006 Sb. I 283/2021 Sb.)** Navržené vymezeni oblasti AOV38 je v přímém rozporu s evropskou směrnici RED III (2023/2413) a její probíhající transpozici do českého právního řádu (zejména v souvislosti se zákonem č. 458/2000 Sb., energetický zákon, a stavebním zákonem). Tato legislativa jasně definuje, že pro rozvoj obnovitelných zdrojů mají být prioritně využívány tzv. „akce|erační zóny", které jsou umisťovány na ekologicky zasažené plochy (brownfieldy, plochy u dálnic, průmyslové areály, degradované plochy).	

Poř. č.	Připomínkové místo	Číslo jednací	Článek	AO	Připomínka	Vyhodnocení
					Lokalita AOV38 však sestává z dosud neporušených travnatých ploch, zemědělské půdy a především rozsáhlých lesních porostu. Umístěni větrných elektráren do těchto biologicky cenných lokalit je v zásadním rozporu s principem prioritního využívání antropogenně ovlivněných ploch. V dokumentaci není uvedena informace o konkrétním rozsahu (v hektarech) nezbytného trvalého i dočasného odlesněni Instalace moderních větrných elektráren vyžaduje vybudování extrémně širokých a zpevněných příjezdových koridorů pro nadrozměrnou techniku, stejně jako rozsáhlých manipulačních ploch. Plošné káceni lesu v této lokalitě může mít devastující dopady na stabilitu krajiny, které dokumentace dostatečně nereflektuje. Konkrétně může dojit k: > **Destrukci lesního mikroklimatu:** Vznik technických koridorů v souvislých lesních celcích narušuje přirozené migrační trasy a životní prostor lesní zvěře. > **Fragmentaci biotopů:** Vznik technických koridorů v souvislých lesních celcích narušuje přirozené migrační trasy a životní prostor lesní zvěře. > **Trvalé ztrátě biodiverzity:** Odstraněni vzrostlých porostů představuje ztrátu, kterou nelze plnohodnotně kompenzovat náhradní výsadbou v jiné lokalitě z důvodu odlišných stanovištních podmínek Vzhledem k tomu, že dokumentace nekvantifikuje rozsah káceni ani nevyhodnocuje jeho sekundární vlivy na stabilitu lesních ekosystémů, nelze považovat záměr za dostatečně posouzený přípustný. **V.8 Hraniční vzdálenost akcelerační zóny od obytné zástavby** Vzdálenost vymezené akcelerační zóny od obytné zástavby v obci Rohozec (cca 550-600 m) je na samotné hranici českého zákonného minima. Tato hodnota je v rozporu s preventivními odstupy v zahraniční legislativě, například s německým předpisem TA Lärm a navazujícími směrnicemi spolkových zemi, které pro obdobně hlučné provozy vyžaduji odstup minimálně 1 000 m od obytné zástavby. Takto těsné umístěni zakládá riziko negativních dopadu na fyzické i psychické zdraví. Navržené vymezeni AO se jeví jako rozporuplné z hlediska prevence ochrany veřejného zdraví a dostatečného posouzení všech rizik záměru **V.9 Absence výrazného větrného potenciálu a průměrná až nízká efektivita lokality** Vymezení akcelerační oblasti AOV38 postrádá odborné opodstatnění z hlediska energetické výtěžnosti. Dle oficiální **mapy průměrné rychlosti větru ve výšce 100 m n. p.** (vydané VÚK), která sloužila jako jeden z podkladů pro stanoveni AO, vykazuje lokalita Rohozec a okolí pouze **průměrné až mírně podprůměrné hodnoty**. V rámci České republiky existuje značné množství větrnějších lokalit, které by měly být prioritizovány před touto přírodně a krajinně cennou oblastí. Nižší potenciál potvrzuje i globální atlas **NEWA**, podle kterého je hustota větrné energie v AOV38 nižší než v jiných částech kraje i ČR. Umístěni 185 m vysokých staveb do oblasti s nižší efektivitou je v rozporu s principem **přiměřenosti zásahu** a hospodárného využíváni území. Plánovaná industrializace krajiny a rozsáhlé káceni lesů zde nepřináší odpovídající energetický benefit, který by vyvážil nevratné ekologické škody. **<u>VI. Narušeni krajiny a životního prostředí</u>** Navržené řešeni povede k: > zásadní změně krajinného rázu > narušeni horizontů a dálkových pohledů	

Poř. č.	Připomínkové místo	Číslo jednací	Článek	AO	Připomínka	Vyhodnocení
					> vzniku bariér v krajině > narušeni ekologické konektivity > znehodnoceni zemědělské půdy > zničeni migračních tras živočichů Výška staveb 180 metrů vysokých staveb znamená nadregionální dopad. **VII. Dopady na obyvatele** Návrh nedostatečně řeší negativní vliv na: > hluk a nízkofrekvenční hluk > stroboskopický efekt světelné zatíženi > kvalitu bydlení > hodnotu nemovitosti Tyto **vlivy nejsou řádně vyhodnoceny.** **VIII. Kumulativní a systémové dopady** Není řešeno: > souběžné působeni více projektů > celkové zatíženi území > únosnost krajiny Hrozí **nevratná degradace území**. **IX. Absence variantního řešení** Není doloženo, že byly posuzovány jiné lokality a méně konfliktní varianty, jedná se o porušení základního principu plánováni. Nebyla rovněž posouzena tzv. nulová varianta (varianta 0), tedy stav území před realizaci záměru, což znemožňuje objektivní hodnoceni dopadů. **X. Vyloučeni EIA a nedostatečné posouzeni vlivů** Navržené vymezeni akceleračních oblasti má zásadní dopad i z hlediska následného povolováni záměrů, neboť v těchto oblastech dochází k omezeni, resp. vyloučeni standardního posuzováni vlivů na životní prostředí (EIA). O to vyšší nároky musí být kladeny na kvalitu, úplnost a konkrétnost podkladů a vyhodnocení vlivů na životní prostředí již na úrovni tohoto návrhu, neboť územní opatřeni dle ZOZE nemůže plnohodnotně nahradit individuální posouzeni konkrétních záměru. Předložený návrh však tyto požadavky nenaplňuje, zejména postrádá dostatečné vyhodnoceni konkrétních lokálních dopadů, kumulativních vlivů vice záměrů v území a jejich dopadů na krajinný ráz, obytné prostředí a veřejné zdraví.	

Poř. č.	Připomínkové místo	Číslo jednací	Článek	AO	Připomínka	Vyhodnocení
					<u>XI. Hlavní požadavek</u> Požaduji: 1) **Vyřazeni výše uvedené akcelerační oblasti z návrhu** nebo 2) Zároveň (pro případ, že nebude tomuto požadavku vyhověno) **požaduji, aby návrh změny č. 2 ÚRP ČR nebyl v této části schválen a byl vrácen k zásadnímu přepracování**, a to zejména po doplnění: ○ **Odborného hydrogeologického a hydrologického posouzení**, které vyhodnotí vliv základových konstrukci a zemních prací na vápencové podloží, režim podzemních vod a odtokové poměry v povodí toků Lubě a Lomnička. ○ **Kvantifikace rozsahu odlesněni (v ha) a posouzeni vlivu káceni na mikroklima a stabilitu ekosystému**; zároveň požaduji zdůvodněni přípustnosti zásahu do lesních celků, který je v přímém rozporu s prioritami umisťování OZE dle směrnice RED III (upřednostňováni antropogenně ovlivněných ploch před volnou krajinou a lesy). ○ Závazného stanoviska Úřadu pro civilní letectví a ŘLP, které prověří přímou kolizi s letištěm Brťov-Jeneč a bezpečnostními zónami letového provozu. ○ **Biologického posouzeni vlivu na Oboru Střela**, zejména s ohledem na wetfare chované zvěře, akustický tlak a stroboskopický efekt v uzavřeném areálu. ○ **Terénního biologického a ornitologického průzkumu** (minimálně ve dvou vegetačních obdobích), se zaměřením na předměty ochrany PP Svídovec a hnízdiště kriticky ohrožených druhu. ○ **Specifického hodnoceni vlivu na populace netopýrů**, zejména s ohledem na riziko mortality v důsledku barotraumatu a narušeni potravních biotopů. ○ **Posouzeni kumulativních vlivů v širším území**, které vyhodnotí souběžné působeni vÍce projektů a celkovou únosnost krajiny z hlediska ekologické stability. ○ **Expertízy o zachováni funkčnosti dálkového migračního koridoru velké zvěře**, která prokáže, že nedojde k bariérovému efektu a vytlačeni zvěře z území v důsledku provozního hluku a vizuálního smogu VTE. ○ **Posouzení vlivu na krajinný ráz prostřednictvím fotovizualizací** z klíčových dominant (Květnice, Klucanina, rozhledna Babylon) a hodnoceni zásahu do dálkových pohledů. ○ **Právní a ekonomické analýzy dopadů na hodnotu nemovitostí a výkon vlastnických práv dotčených osob**, včetně jasného určeni odpovědnosti za vzniklou škodu při znehodnocení majetku. ○ **Zpracováni odborné hlukové studie a posouzeni vlivu na veřejné zdraví pro konkrétní vzdálenost 500-600 m** od obytné zástavby obce Rohozec. Tato studie má prokázat dodrženi hygienických limitů pro hluk a nízkofrekvenční infrazvuk u takto extrémně krátké Odstupové vzdálenosti. ○ **Posouzení stroboskopického efektu (míhání stínů)** pro nejbližší obytné objekty od vymezené AO. Vzhledem k extrémně nízké odstupové vzdálenosti (cca 500-600 m) a výšce staveb 185 m požaduji konkrétní výpočet předpokládaného počtu hodin expozice za rok a maximální délky trvání v minutách za den pro jednotlivé dotčené nemovitosti. Dokumentace by měla prokázat, jakým způsobem bude zajištěno nepřekročeni limitů stanovených v textové části Opatřeni obecné povahy. ○ **Odůvodnění stanoveni minimální odstupové vzdálenosti**, včetně vysvětleni, proč nebyl v rámci principu předběžné opatrnosti zvolen bezpečnější odstup od zastavěného území obce, který by eliminoval riziko ohroženi fyzického a psychického zdraví obyvatel. ○ **Doloženi srovnávací analýzy energetické výtěžnosti a větrného potenciálu**, která na základě dat VÚK a atlasu NEWA objektivně prokáže efektivitu záměru v AOV38 ve srovnáni s	

Poř. č.	Připomínkové místo	Číslo jednací	Článek	AO	Připomínka	Vyhodnocení
					jinými lokalitami v ČR: požaduji zdůvodněni výběru této oblasti na úkor větrnějších či méně environmentálně konfliktních území s obdobnou větrností. ○ **Provedení testu přiměřenosti zásahu**, který vyhodnotí, zda předpokládaný (nízký) energetický přínos v této lokalitě skutečně vyvažuje nevratné ekologické škody v podobě káceni lesů, záboru půdy a narušeni krajinného rázu. ○ **Doložení analýzy alternativ**, která prokáže reálné vyhledáváni a upřednostněni ploch v Národní databázi brownfieldů před dosud neporušeným přírodním prostředím. Do doby doplněni těchto podkladů nelze území považovat za způsobilé pro vymezeni akcelerační oblasti. Podané připomínky jsou blanketní, podatel si vymezuje právo připomínky doplnit ve lhůtě 15 dnu ode dne veřejného projednáni. **<u>XII. Závěr</u>** **Návrh v předložené podobě není dostatečně odůvodněný, není podložen odbornými daty, je v rozporu s právními předpisy ČR i EU a může mít závažné dopady na krajinu, životní prostředí i obyvatele, proto požaduji především vyřazeni Územního opatřeni k AOV38 z návrhu Změny č. 2 Územního rozvojového plánu ČR.** **Pro případ, že tomuto požadavku nebude vyhověno, požaduji zásadní přepracováni Návrhu Změny č. 2 ÚRP ČR tak, aby byl v souladu s právními předpisy a byly řádně vyhodnoceny jeho dopady.** **Žádám, aby tato připomínka byla řádně vypořádána v souladu se zákonem a aby bylo uvedeno konkrétní odůvodněni přijatého řešení.**	
10584.	Matoušek Radim	MMR-48300-2026-81	99cu	AOV38	věc: PŘIPOMÍNKAK NÁVRHU ZMĚNY Č. 2 ÚZEMNÍHO ROZVOJOVÉHO PLÁNU ČR (§ 97 zák. č. 283/2021 Sb., stavební zákon) PŘIPOMÍNKY K VYHODNOCENÍ VLIVŮ NÁVRHU ZMĚNY Č. 2 ÚZEMNÍHO ROZVOJOVÉHO PLÁNU NA UDRŽITELNÝ ROZVOJ ÚZEMÍ PŘIPOMÍNKY K NÁVRHŮM JEDNOTLIVÝCH ÚZEMNÍCH OPATŘENÍ K AKCELERAČNÍM OBLASTEM VYMEZENÝM V NÁVRHU ZMĚNY Č. 2 ÚZEMNÍHO ROZVOJOVÉHQ PLÁNU **<u>I. Úvod</u>** V souladu s možnosti uplatnit připomínky k návrhu Zrněny č. 2 Územního rozvojového plánu ČR (ÚRP ČR) podávám připomínku k vymezeni akcelerační oblasti pro rozvoj výroby energie z větrné energie. Územní opatřeni k **AOV38**. **Vymezeni území dotčeného připomínkami v Jihomoravském kraji:** - k.ú. 613011 Jeneč v obci Brťov-Jeneč (správní obvod obce s rozšířenou působnosti, dále jen „ORP", Blansko) - k.ú. 616010 Bukovice u Rohozce v obci Bukovice - k.ú. 739511 Rašov v obci Rašov	**Akceptováno.** Akcelerační oblast AOV38 – Rohozec byla vypuštěna.

Poř. č.	Připomínkové místo	Číslo jednací	Článek	AO	Připomínka	Vyhodnocení
					- k.ú. 740454 Rohozec u Tišnova v obci Rohozec - k.ú. 762377 Šerkovice v obci Šerkovice - k.ú. 774634 Unín v obci Unín - k.ú. 792918 Zhoř u Rohozce v obci Zhoř (správní obvod ORP Tišnov) a současně na širší území, které může být navrženým řešením přímo či nepřímo ovlivněno. Připomínku podávám: ☒ jako osoba žijící v dotčeném území jako vlastník nemovitosti v dotčeném území ☒ jako osoba, která může být dotčena dopady návrhu (např. z hlediska krajiny, životního prostředí či kvality života) ☒ hospodařím na půdě jiné: Jedná se o území s významnými krajinnými, přírodními a obytnými hodnotami, které nejsou návrhem dostatečně respektovány. S návrhem týkajícím se Územního opatření k AOV38. **nesouhlasím** a požaduji jeho **vyřazení nebo zásadní přepracování**, neboť vykazuje závažné nedostatky z hlediska zákonnosti, ochrany životního prostředí I dopadů na obyvatele v dané oblasti. **II. Zákonnost a nesoulad s právními předpisy ČR** **1) Rozpor se zákonem č. 500/2004 Sb., správní řád** > § 3 - nebyl zjištěn stav bez důvodných pochybnosti > § 68 - nedostatečné odůvodněni Návrh **je nepřezkoumatelný**, protože neobsahuje konkrétní podklady pro dané území. **2) Rozpor se zákonem č. 100/2001 Sb. (EIA/SEA),** chybí posouzeni: > kumulativních vlivů	

Poř. č.	Připomínkové místo	Číslo jednací	Článek	AO	Připomínka	Vyhodnocení
					> variantního řešeni > konkrétních dopadů na území Dokumentace SEA **je neúplná a věcně nedostatečná.** **<u>3) Rozpor se zákonem č. 114/1992 Sb. (ochrana přírody a krajiny)</u>** > ohroženi krajinného rázu (§ 12) > narušeni ekologické stability > zásah do biotopů a migračních tras **<u>4) Rozpor se stavebním zákonem</u>** > § 18 a § 19 - ochrana hodnot území > požadavek na udržitelný rozvoj Návrh představuje industrializaci volné krajiny **bez dostatečného odůvodnění**. **<u>III. Nesoulad s právem Evropské unie</u>** **1) Směrnice o ptácích (2009/147/ES) a o stanovištích (92/43/EHS)** > nelze vyloučit negativní vliv na chráněné druhy > chybí dostatečné biologické podklady **Rozpor** s požadavkem vyloučeni významného vlivu. **2) Směrnice EIA (2011/92/EU)** > nedostatečné zapojeni veřejnosti > nedostatečné vyhodnoceni vlivů **3) Směrnice RED III (2023/2413)** nebyla doložena priorita využití: > zastavěných ploch > brownfieldů > technicky narušených území	

Poř. č.	Připomínkové místo	Číslo jednací	Článek	AO	Připomínka	Vyhodnocení
					Vymezeni ve volné krajině je v **rozporu s principem minimalizace dopadů.** **4) Princip předběžné opatrnosti (Čl. 191 SFEU)** Politika Unie v oblasti životního prostředí přispívá k sledování následujících cílů: > zachování, ochrana a zlepšováni kvality životního prostředí, > ochrana lidského zdraví, > uvážlivé a racionální využíváni přírodních zdrojů, **5) Evropská úmluva o krajině (European Landscape Convention), ETS No. 176** > nedostatečná ochrana krajiny jako základní složky životního prostředí > ignorováni charakteru území > nedostatečné zapojeni veřejnosti do rozhodováni o zásazích do krajiny **6) Aarhuská úmluva (Convention on Access to Information, Public Participation in Decision-making and Access to Justice in Environmental Matters), 1998** > omezeni práva veřejnosti na informace > omezeni účasti veřejnosti na rozhodovacích procesech (pouze formální zapojeni) > omezeni práva veřejnosti na přistup k právní ochraně v záležitostech životního prostředí **IV. Procesní a metodické nedostatky návrhu SEA a podkladů** > absence terénních biologických průzkumů > práce pouze s mapovými podklady (nedostatečné) > chybí reálná data o výskytu druhů > variantní řešeni > posouzeni vlivu na zdraví Bez těchto podkladu **nelze učinit kvalifikovaný závěr**. **V. Odborné nedostatky vymezení AOV38**	

Poř. č.	Připomínkové místo	Číslo jednací	Článek	AO	Připomínka	Vyhodnocení
					V.1 Kolize s bezpečnosti leteckého provozu a plochou pro SLZ Navržená oblast AOV38 vykazuje přímý geografický a výškový střet s aktivně využívanou plochou pro sportovní létající zařízeni (SLZ) Brťov-Jeneč. AO zasahuje do koridoru prováděni jižního letištního okruhu. Umístěni výškových staveb v tomto prostoru představuje nepřijatelné bezpečnostní riziko pro letový provoz a je v přímém rozporu se stávajícím využitím vzdušného prostoru v dané lokalitě > Absence nezbytných odborných stanovisek (k vymezeni AO zcela chybí nebo nebylo veřejnosti předloženo vyjádření klíčových institucí hájících bezpečnost vzdušného prostoru - Úřadu pro civilní letectví, Řízeni letového provozu a Provozovatele plochy pro SLZ Brťov – Jeneč). Absence těchto podkladu činí návrh v části AOV38 nepřezkoumatelným a v rozporu se zásadou zjištěni stavu věci bez důvodných pochybnosti. **V.2 Ohroženi Přírodní památky (PP) Svídovec a biodiverzity území** Navržená oblast AOV38 se nachází v přímém vizuálním a ekologickém kontaktu s Přírodní památkou (PP) Svídovec. Přestože se akcelerační oblast s chráněným územím plošně nepřekrývá, její realizace představuje nepřípustné riziko pro předměty ochrany PP Svídovec v důsledku kumulativních a synergických vlivů, které zasahuji do širšího okolí bez ohledu na formální hranice chráněného území: > **Zásah do hydrogeologie a vodního režimu:** ymezená akcelerační oblast AOV38 a PP Svídovec tvoří z hlediska geomorfologie a hydrologie jeden funkční celek v rámci povodí potoka Lubě (č. h. p. 4-15-02-054). Vzhledem k masivnímu charakteru základových konstrukci VTE (stovky tun betonu a oceli zasahující do hloubky podloží) existuje důvodné riziko narušeni puklinových systémů podzemních vod. Tato změna může vést k destabilizaci vlhkostních poměrů v PP Svídovec, na které je existenčně vázána vzácná Mra (např. Botrychium lunaria). Dokumentace SEA zcela postrádá odborné posouzeni těchto hydrologických vazeb, což činí návrh v této části nepřezkoumatelným. > **Ohroženi vzácné flóry a změna mikroklimatu:** Existence unikátních vápnomilných společenstev PP Svídovec, zejména kriticky citlivé vratičky měsíční (Botrychium lunaria), medovníku meduňkolistého, vemeníku dvoulistého a lilie zlatohlavé, je přímo závislá na stabilním mikroklimatu lokality. Turbulence a míchání vzdušných mas rotory VTE o výšce 185 m v dosahu chráněného území způsobuji zvýšený výpar a změny teploty přízemních vrstev vzduchu. Tyto mikroklimatické anomálie mohou vést k vysušováni stanovišť a degradaci vzácných fytocenóz. Předložená dokumentace SEA zcela postrádá expertní posouzeni vlivu těchto změn na konkrétní předměty ochrany PP, což činí návrh v této části neodborným a neúplným. > **Vliv na chráněnou faunu (netopýři a hmyz):** Umístěni výškových staveb o celkové výšce 185 m do území, které je s PP Svídovec úzce ekologicky propojeno, představuje potenciální riziko zvýšené mortality chráněných druhů letounu (netopýrů) v důsledku barotrauma. Vzhledem k tomu, že PP Svídovec plní funkci klíčového úkrytu (refugia) a okolní plochy v AOV38 slouží jako nezbytný potravní biotop, lze důvodně předpokládat negativní ovlivněni životního cyklu dotčených populaci a vznik bariérového efektu pro ptactvo a hmyz. Dokumentace SEA tato rizika a funkční ekosystémové vazby v krajině zcela opomíjí a nepředkládá relevantní odborné podklady, které by tato rizika mohly spolehlivě vyvrátit.	

Poř. č.	Připomínkové místo	Číslo jednací	Článek	AO	Připomínka	Vyhodnocení
					> Narušení krajinného rázu a integrity území: Návrh nerespektuje vizuální integritu dominanty PP Svídovec. Vztyčeni průmyslových objektů o výšce 185 m v bezprostředním pohledovém horizontu této přírodní památky drasticky znehodnocuje její estetický a krajinotvorný význam. Vzhledem k extrémnímu výškovému parametru staveb dochází k narušeni krajinného rázu v celém dotčeném území, přičemž vzdálenost jednotek kilometrů je pro eliminaci tohoto negativního vizuálního ovlivněni zcela nedostatečná. Dokumentace SEA tato rizika a funkční ekosystémové vazby v krajině zcela opomíjí a nepředkládá relevantní odborné podklady, které by tato rizika mohly spolehlivě vyvrátit. Vzhledem k absenci relevantních odborných podkladů k výše uvedeným bodům nelze v této fázi učinit kvalifikovaný závěr o přijatelnosti lokality AOV38. **V.3 Rozpor vymezeni s ochranou dálkového migračního koridoru:** Návrh textové části Opatřeni obecné povahy (OOP) stanovuje jako závaznou podmínku, že záměry OZE budou umisťovány mimo plochy a koridory územního systému ekologické stability a mimo regionální a nadregionální biokoridory. Navržené plošné vymezeni akcelerační oblasti AOV38 Rohozec je však s touto vlastni podmínkou v přímém věcném rozporu, neboť" do své plochy zahrnuje a přímo protíná zákonem chráněný dálkový migrační koridor. Předpoklad, že funkčnost koridoru lze zachovat pouhou lokalizací paty stožárů mimo jeho osu, je z odborného hlediska neudržitelný. Vzhledem k celkovým parametrům VTE (výška 185 m) a jejich kumulativnímu akustickému a vizuálnímu vlivu může dojit k faktickému zablokováni migrační prostupnosti a znehodnoceni celého segmentu DMK. Vymezeni akcelerační oblasti v takto definovaném střetu s dálkovým migračním koridorem zakládá vnitřní rozpor v návrhu OOP, pročež nelze bez doplňujících odborných studií učinit kvalifikovaný závěr o přijatelnosti lokality. **V.4 Ohroženi funkčnosti Obory Střela:** Navržená oblast AOV38 se nachází v bezprostřední blízkosti (cca 600 m) trvale oploceného areálu Obory Střela, sloužícího k intenzivnímu chovu mufloni a daňčí zvěře. Vzhledem k tomu, že zvěř v uzavřené oboře nemá možnost přirozeného úniku před hlukem, infrazvukem a stroboskopickým efektem rotorů, představuje provoz VTE o výšce 185 m extrémní biologickou zátěž a riziko chronického stresu chovaných populaci. Umístěni takto rozměrných staveb vedle chovného areálu přímo znehodnocuje dlouhodobý hospodářský záměr a investice do správy tohoto území. Absence vyhodnoceni vlivů na toto specifické hospodaření v krajině a pohodu zvířat (welfare) znemožňuje objektivní posouzeni přijatelnosti záměru. **V.5 Ohroženi ptactva a jeho migračních tras:** Vymezené území AOV38 a přilehlá PP Svídovec Noří funkční celek, který je domovem řady chráněných druhů ptactva, pro které větrné elektrárny představuji přímé ohroženi kolizemi s rotory i nepřímé riziko v podobě ztráty biotopu. V tomto území je potvrzen výskyt a hnízdění druhů s velkým akčním rádiem, jako je včelojed lesní, luňák červený nebo čáp černý, pro které představuji rotory o výšce 185 m v otevřené krajině fatální riziko při lovu. Okolní smíšené a listnaté lesy jsou zároveň klíčovým hnízdním biotopem silně ohroženého krutihlava obecného (Jynx torquilla) a lejska bělokrkého (Ficedula albicollis). Pro tyto lesní druhy představuje provoz VTE v bezprostřední blízkosti porostů trvalý rušivý faktor v podobě hluku	

Poř. č.	Připomínkové místo	Číslo jednací	Článek	AO	Připomínka	Vyhodnocení
					a vizuálního smogu, který může vést k opuštěni hnízdišť". Celá oblast navíc slouží jako lokální tahová cesta ptactva a vznik „stěny" z větrných elektráren nutí ptáky tyto trasy měnit, což zvyšuje jejich energetický výdej a stres. V předložené dokumentaci SEA zcela chybí relevantní terénní ornitologický průzkum, který by vyhodnotil sezónní výskyt a hustotu přeletů těchto druhů přes vymezené území. Bez těchto odborných podkladů nelze učinit kvalifikovaný závěr o přijatelnosti záměru. **V.6 Ohroženi povrchových vod a hydrologického režimu území:** Vymezené území AOV38 představuje významnou plochu pro zadržováni vody v krajině, která může přímo ovlivňovat hydrologickou stabilitu povodí řek Lubě a Lomničky. Výstavba větrných elektráren a doprovodné technické infrastruktury (příjezdové komunikace pro těžkou techniku, rozsáhlé manipulační a montážní plochy) může vést k plošnému záboru a silnému zhutněni půdy. Tento zásah může snižovat přirozenou schopnost území vsakovat srážkovou vodu a zvyšovat koeficient povrchového odtoku. Zrychlený odtok z takto rozsáhlých zpevněných ploch představuje riziko pro koryta obou zmíněných toků, kde může docházet k nárazovému přetíženi jejich kapacity, zvýšené erozi a následnému zhoršeni kvality vody v níže položených obcích. Zásadní riziko představuje již samotná fáze výstavby, kdy při rozsáhlých zemních pracích a zakládáni patek v citlivém vápencovém podloží může dojit k narušení či znečištěni kolektorů podzemních vod. Přítomnost těžké stavební mechanizace a manipulace s provozními hmotami a betonovými směsmi v blízkosti PP Svídovec představuje riziko úniku látek, které se v tomto typu propustného podloží mohou šířit velmi rychle. Dokumentace nedostatečně vyhodnocuje rizika spojená s přítomnosti technologických náplni (oleje, chladicí kapaliny) a zcela opomíjí krizové scénáře pro případ technické havárie či požáru, které by v této lokalitě mohly vést k ohroženi zdrojů podzemních vod. Vzhledem k absenci odborného hydrologického posouzeni vlivu výstavby i provozu na odtokové poměry a čistotu vod v dotčeném území nelze učinit kvalifikovaný závěr o přijatelnosti záměru. **V.7 Rozpor s prioritami umisťováni OZE (Směrnice RED III a zákon č. 183/2006 Sb. I 283/2021 Sb.)** Navržené vymezeni oblasti AOV38 je v přímém rozporu s evropskou směrnici RED III (2023/2413) a její probíhající transpozici do českého právního řádu (zejména v souvislosti se zákonem č. 458/2000 Sb., energetický zákon, a stavebním zákonem). Tato legislativa jasně definuje, že pro rozvoj obnovitelných zdrojů mají být prioritně využívány tzv. „akce|erační zóny", které jsou umisťovány na ekologicky zasažené plochy (brownfieldy, plochy u dálnic, průmyslové areály, degradované plochy). Lokalita AOV38 však sestává z dosud neporušených travnatých ploch, zemědělské půdy a především rozsáhlých lesních porostu. Umístěni větrných elektráren do těchto biologicky cenných lokalit je v zásadním rozporu s principem prioritního využívání antropogenně ovlivněných ploch. V dokumentaci není uvedena informace o konkrétním rozsahu (v hektarech) nezbytného trvalého i dočasného odlesněni Instalace moderních větrných elektráren vyžaduje vybudování extrémně širokých a zpevněných příjezdových koridorů pro nadrozměrnou techniku, stejně jako rozsáhlých manipulačních ploch. Plošné káceni lesu v této lokalitě může mít devastující dopady na stabilitu krajiny, které dokumentace dostatečně nereflektuje. Konkrétně může dojit k: > **Destrukci lesního mikroklimatu:** Vznik technických koridorů v souvislých lesních celcích narušuje přirozené migrační trasy a životní prostor lesní zvěře. > **Fragmentaci biotopů:** Vznik technických koridorů v souvislých lesních celcích narušuje přirozené migrační trasy a životní prostor lesní zvěře.	

Poř. č.	Připomínkové místo	Číslo jednací	Článek	AO	Připomínka	Vyhodnocení
					> **Trvalé ztrátě biodiverzity:** Odstraněni vzrostlých porostů představuje ztrátu, kterou nelze plnohodnotně kompenzovat náhradní výsadbou v jiné lokalitě z důvodu odlišných stanovištních podmínek Vzhledem k tomu, že dokumentace nekvantifikuje rozsah káceni ani nevyhodnocuje jeho sekundární vlivy na stabilitu lesních ekosystémů, nelze považovat záměr za dostatečně posouzený přípustný. **V.8 Hraniční vzdálenost akcelerační zóny od obytné zástavby** Vzdálenost vymezené akcelerační zóny od obytné zástavby v obci Rohozec (cca 550-600 m) je na samotné hranici českého zákonného minima. Tato hodnota je v rozporu s preventivními odstupy v zahraniční legislativě, například s německým předpisem TA Lärm a navazujícími směrnicemi spolkových zemi, které pro obdobně hlučné provozy vyžaduji odstup minimálně 1 000 m od obytné zástavby. Takto těsné umístěni zakládá riziko negativních dopadu na fyzické i psychické zdraví. Navržené vymezeni AO se jeví jako rozporuplné z hlediska prevence ochrany veřejného zdraví a dostatečného posouzení všech rizik záměru **V.9 Absence výrazného větrného potenciálu a průměrná až nízká efektivita lokality** Vymezení akcelerační oblasti AOV38 postrádá odborné opodstatnění z hlediska energetické výtěžnosti. Dle oficiální **mapy průměrné rychlosti větru ve výšce 100 m n. p.** (vydané VÚK), která sloužila jako jeden z podkladů pro stanoveni AO, vykazuje lokalita Rohozec a okolí pouze **průměrné až mírně podprůměrné hodnoty**. V rámci České republiky existuje značné množství větrnějších lokalit, které by měly být prioritizovány před touto přírodně a krajinně cennou oblastí. Nižší potenciál potvrzuje i globální atlas **NEWA**, podle kterého je hustota větrné energie v AOV38 nižší než v jiných částech kraje i ČR. Umístěni 185 m vysokých staveb do oblasti s nižší efektivitou je v rozporu s principem **přiměřenosti zásahu** a hospodárného využíváni území. Plánovaná industrializace krajiny a rozsáhlé káceni lesů zde nepřináší odpovídající energetický benefit, který by vyvážil nevratné ekologické škody. **<u>VI. Narušeni krajiny a životního prostředí</u>** Navržené řešeni povede k: > zásadní změně krajinného rázu > narušeni horizontů a dálkových pohledů > vzniku bariér v krajině > narušeni ekologické konektivity > znehodnoceni zemědělské půdy > zničeni migračních tras živočichů Výška staveb 180 metrů vysokých staveb znamená nadregionální dopad. **<u>VII. Dopady na obyvatele</u>** Návrh nedostatečně řeší negativní vliv na: > hluk a nízkofrekvenční hluk > stroboskopický efekt světelné zatíženi	

Poř. č.	Připomínkové místo	Číslo jednací	Článek	AO	Připomínka	Vyhodnocení
					> kvalitu bydlení > hodnotu nemovitosti Tyto **vlivy nejsou řádně vyhodnoceny.** **<u>VIII. Kumulativní a systémové dopady</u>** Není řešeno: > souběžné působeni více projektů > celkové zatíženi území > únosnost krajiny Hrozí **nevratná degradace území**. **<u>IX. Absence variantního řešení</u>** Není doloženo, že byly posuzovány jiné lokality a méně konfliktní varianty, jedná se o porušení základního principu plánováni. Nebyla rovněž posouzena tzv. nulová varianta (varianta 0), tedy stav území před realizaci záměru, což znemožňuje objektivní hodnoceni dopadů. **<u>X. Vyloučeni EIA a nedostatečné posouzeni vlivů</u>** Navržené vymezeni akceleračních oblasti má zásadní dopad i z hlediska následného povolováni záměrů, neboť v těchto oblastech dochází k omezeni, resp. vyloučeni standardního posuzováni vlivů na životní prostředí (EIA). O to vyšší nároky musí být kladeny na kvalitu, úplnost a konkrétnost podkladů a vyhodnocení vlivů na životní prostředí již na úrovni tohoto návrhu, neboť územní opatřeni dle ZOZE nemůže plnohodnotně nahradit individuální posouzeni konkrétních záměru. Předložený návrh však tyto požadavky nenaplňuje, zejména postrádá dostatečné vyhodnoceni konkrétních lokálních dopadů, kumulativních vlivů vice záměrů v území a jejich dopadů na krajinný ráz, obytné prostředí a veřejné zdraví. **<u>XI. Hlavní požadavek</u>** Požaduji: 1) **Vyřazeni výše uvedené akcelerační oblasti z návrhu** nebo 2) Zároveň (pro případ, že nebude tomuto požadavku vyhověno) **požaduji, aby návrh změny č. 2 ÚRP ČR nebyl v této části schválen a byl vrácen k zásadnímu přepracování**, a to zejména po doplnění: o **Odborného hydrogeologického a hydrologického posouzení**, které vyhodnotí vliv základových konstrukci a zemních prací na vápencové podloží, režim podzemních vod a odtokové poměry v povodí toků Lubě a Lomnička.	

Poř. č.	Připomínkové místo	Číslo jednací	Článek	AO	Připomínka	Vyhodnocení
					○ **Kvantifikace rozsahu odlesněni (v ha) a posouzeni vlivu káceni na mikroklima a stabilitu ekosystému**; zároveň požaduji zdůvodněni přípustnosti zásahu do lesních celků, který je v přímém rozporu s prioritami umisťování OZE dle směrnice RED III (upřednostňováni antropogenně ovlivněných ploch před volnou krajinou a lesy). ○ Závazného stanoviska Úřadu pro civilní letectví a ŘLP, které prověří přímou kolizi s letištěm Brťov-Jeneč a bezpečnostními zónami letového provozu. ○ **Biologického posouzeni vlivu na Oboru Střela**, zejména s ohledem na wetfare chované zvěře, akustický tlak a stroboskopický efekt v uzavřeném areálu. ○ **Terénního biologického a ornitologického průzkumu** (minimálně ve dvou vegetačních obdobích), se zaměřením na předměty ochrany PP Svídovec a hnízdiště kriticky ohrožených druhu. ○ **Specifického hodnoceni vlivu na populace netopýrů**, zejména s ohledem na riziko mortality v důsledku barotraumatu a narušeni potravních biotopů. ○ **Posouzeni kumulativních vlivů v širším území**, které vyhodnotí souběžné působeni vÍce projektů a celkovou únosnost krajiny z hlediska ekologické stability. ○ **Expertízy o zachováni funkčnosti dálkového migračního koridoru velké zvěře**, která prokáže, že nedojde k bariérovému efektu a vytlačeni zvěře z území v důsledku provozního hluku a vizuálního smogu VTE. ○ **Posouzení vlivu na krajinný ráz prostřednictvím fotovizualizací** z klíčových dominant (Květnice, Klucanina, rozhledna Babylon) a hodnoceni zásahu do dálkových pohledů. ○ **Právní a ekonomické analýzy dopadů na hodnotu nemovitostí a výkon vlastnických práv dotčených osob**, včetně jasného určeni odpovědnosti za vzniklou škodu při znehodnocení majetku. ○ **Zpracováni odborné hlukové studie a posouzeni vlivu na veřejné zdraví pro konkrétní vzdálenost 500-600 m** od obytné zástavby obce Rohozec. Tato studie má prokázat dodrženi hygienických limitů pro hluk a nízkofrekvenční infrazvuk u takto extrémně krátké Odstupové vzdálenosti. ○ **Posouzení stroboskopického efektu (míhání stínů)** pro nejbližší obytné objekty od vymezené AO. Vzhledem k extrémně nízké odstupové vzdálenosti (cca 500-600 m) a výšce staveb 185 m požaduji konkrétní výpočet předpokládaného počtu hodin expozice za rok a maximální délky trvání v minutách za den pro jednotlivé dotčené nemovitosti. Dokumentace by měla prokázat, jakým způsobem bude zajištěno nepřekročeni limitů stanovených v textové části Opatřeni obecné povahy. ○ **Odůvodnění stanoveni minimální odstupové vzdálenosti**, včetně vysvětleni, proč nebyl v rámci principu předběžné opatrnosti zvolen bezpečnější odstup od zastavěného území obce, který by eliminoval riziko ohroženi fyzického a psychického zdraví obyvatel. ○ **Doloženi srovnávací analýzy energetické výtěžnosti a větrného potenciálu**, která na základě dat VÚK a atlasu NEWA objektivně prokáže efektivitu záměru v AOV38 ve srovnáni s jinými lokalitami v ČR: požaduji zdůvodněni výběru této oblasti na úkor větrnějších či méně environmentálně konfliktních území s obdobnou větrností. ○ **Provedení testu přiměřenosti zásahu**, který vyhodnotí, zda předpokládaný (nízký) energetický přínos v této lokalitě skutečně vyvažuje nevratné ekologické škody v podobě káceni lesů, záboru půdy a narušeni krajinného rázu. ○ **Doložení analýzy alternativ**, která prokáže reálné vyhledáváni a upřednostněni ploch v Národní databázi brownfieldů před dosud neporušeným přírodním prostředím. Do doby doplněni těchto podkladů nelze území považovat za způsobilé pro vymezeni akcelerační oblasti. Podané připomínky jsou blanketní, podatel si vymezuje právo připomínky doplnit ve lhůtě 15 dnu ode dne veřejného projednáni.	

Poř. č.	Připomínkové místo	Číslo jednací	Článek	AO	Připomínka	Vyhodnocení
					<u>XII. Závěr</u> **Návrh v předložené podobě není dostatečně odůvodněný, není podložen odbornými daty, je v rozporu s právními předpisy ČR i EU a může mít závažné dopady na krajinu, životní prostředí i obyvatele, proto požaduji především vyřazeni Územního opatřeni k AOV38 z návrhu Změny č. 2 Územního rozvojového plánu ČR.** **Pro případ, že tomuto požadavku nebude vyhověno, požaduji zásadní přepracováni Návrhu Změny č. 2 ÚRP ČR tak, aby byl v souladu s právními předpisy a byly řádně vyhodnoceny jeho dopady.** **Žádám, aby tato připomínka byla řádně vypořádána v souladu se zákonem a aby bylo uvedeno konkrétní odůvodněni přijatého řešení.**	
10585.	Vitula Pavel	MMR-48301-2026-81	99cu	AOV38	věc: PŘIPOMÍNKAK NÁVRHU ZMĚNY Č. 2 ÚZEMNÍHO ROZVOJOVÉHO PLÁNU ČR (§ 97 zák. č. 283/2021 Sb., stavební zákon) PŘIPOMÍNKY K VYHODNOCENÍ VLIVŮ NÁVRHU ZMĚNY Č. 2 ÚZEMNÍHO ROZVOJOVÉHO PLÁNU NA UDRŽITELNÝ ROZVOJ ÚZEMÍ PŘIPOMÍNKY K NÁVRHŮM JEDNOTLIVÝCH ÚZEMNÍCH OPATŘENÍ K AKCELERAČNÍM OBLASTEM VYMEZENÝM V NÁVRHU ZMĚNY Č. 2 ÚZEMNÍHO ROZVOJOVÉHO PLÁNU L **<u>I. Úvod</u>** V souladu s možnosti uplatnit připomínky k návrhu Zrněny č. 2 Územního rozvojového plánu ČR (ÚRP ČR) podávám připomínku k vymezeni akcelerační oblasti pro rozvoj výroby energie z větrné energie. Územní opatřeni k **AOV38**. **Vymezeni území dotčeného připomínkami v Jihomoravském kraji:** - k.ú. 613011 Jeneč v obci Brťov-Jeneč (správní obvod obce s rozšířenou působnosti, dále jen „ORP", Blansko) - k.ú. 616010 Bukovice u Rohozce v obci Bukovice - k.ú. 739511 Rašov v obci Rašov - k.ú. 740454 Rohozec u Tišnova v obci Rohozec - k.ú. 762377 Šerkovice v obci Šerkovice - k.ú. 774634 Unín v obci Unín - k.ú. 792918 Zhoř u Rohozce v obci Zhoř (správní obvod ORP Tišnov) a současně na širší území, které může být navrženým řešením přímo či nepřímo ovlivněno. Připomínku podávám: ☒ jako osoba žijící v dotčeném území	**Akceptováno.** Akcelerační oblast AOV38 – Rohozec byla vypuštěna.

Poř. č.	Připomínkové místo	Číslo jednací	Článek	AO	Připomínka	Vyhodnocení
					jako vlastník nemovitosti v dotčeném území ☒ jako osoba, která může být dotčena dopady návrhu (např. z hlediska krajiny, životního prostředí či kvality života) hospodařím na půdě jiné: Jedná se o území s významnými krajinnými, přírodními a obytnými hodnotami, které nejsou návrhem dostatečně respektovány. S návrhem týkajícím se Územního opatřeni k AOV38. **nesouhlasím** a požaduji jeho **vyřazení nebo zásadní přepracování**, neboť vykazuje závažné nedostatky z hlediska zákonnosti, ochrany životního prostředí I dopadů na obyvatele v dané oblasti. **II. Zákonnost a nesoulad s právními předpisy ČR** **1) Rozpor se zákonem č. 500/2004 Sb., správní řád** > § 3 - nebyl zjištěn stav bez důvodných pochybnosti > § 68 - nedostatečné odůvodněni Návrh **je nepřezkoumatelný**, protože neobsahuje konkrétní podklady pro dané území. **2) Rozpor se zákonem č. 100/2001 Sb. (EIA/SEA),** chybí posouzeni: > kumulativních vlivů > variantního řešeni > konkrétních dopadů na území Dokumentace SEA **je neúplná a věcně nedostatečná.** **3) Rozpor se zákonem č. 114/1992 Sb. (ochrana přírody a krajiny)** > ohroženi krajinného rázu (§ 12) > narušeni ekologické stability > zásah do biotopů a migračních tras	

Poř. č.	Připomínkové místo	Číslo jednací	Článek	AO	Připomínka	Vyhodnocení
					4) Rozpor se stavebním zákonem > § 18 a § 19 - ochrana hodnot území > požadavek na udržitelný rozvoj Návrh představuje industrializaci volné krajiny **bez dostatečného odůvodnění**. **III. Nesoulad s právem Evropské unie** **1) Směrnice o ptácích (2009/147/ES) a o stanovištích (92/43/EHS)** > nelze vyloučit negativní vliv na chráněné druhy > chybí dostatečné biologické podklady **Rozpor** s požadavkem vyloučeni významného vlivu. **2) Směrnice EIA (2011/92/EU)** > nedostatečné zapojeni veřejnosti > nedostatečné vyhodnoceni vlivů **3) Směrnice RED III (2023/2413)** nebyla doložena priorita využití: > zastavěných ploch > brownfieldů > technicky narušených území Vymezeni ve volné krajině je v **rozporu s principem minimalizace dopadů.** **4) Princip předběžné opatrnosti (Čl. 191 SFEU)** Politika Unie v oblasti životního prostředí přispívá k sledování následujících cílů: > zachování, ochrana a zlepšováni kvality životního prostředí, > ochrana lidského zdraví, > uvážlivé a racionální využíváni přírodních zdrojů,	

Poř. č.	Připomínkové místo	Číslo jednací	Článek	AO	Připomínka	Vyhodnocení
					5) Evropská úmluva o krajině (European Landscape Convention), ETS No. 176 > nedostatečná ochrana krajiny jako základní složky životního prostředí > ignorováni charakteru území > nedostatečné zapojeni veřejnosti do rozhodováni o zásazích do krajiny **6) Aarhuská úmluva (Convention on Access to Information, Public Participation in Decision-making and Access to Justice in Environmental Matters), 1998** > omezeni práva veřejnosti na informace > omezeni účasti veřejnosti na rozhodovacích procesech (pouze formální zapojeni) > omezeni práva veřejnosti na přistup k právní ochraně v záležitostech životního prostředí **IV. Procesní a metodické nedostatky návrhu SEA a podkladů** > absence terénních biologických průzkumů > práce pouze s mapovými podklady (nedostatečné) > chybí reálná data o výskytu druhů > variantní řešeni > posouzeni vlivu na zdraví Bez těchto podkladu **nelze učinit kvalifikovaný závěr**. **V. Odborné nedostatky vymezení AOV38** **V.1 Kolize s bezpečnosti leteckého provozu a plochou pro SLZ** Navržená oblast AOV38 vykazuje přímý geografický a výškový střet s aktivně využívanou plochou pro sportovní létající zařízeni (SLZ) Brťov-Jeneč. AO zasahuje do koridoru prováděni jižního letištního okruhu. Umístěni výškových staveb v tomto prostoru představuje nepřijatelné bezpečnostní riziko pro letový provoz a je v přímém rozporu se stávajícím využitím vzdušného prostoru v dané lokalitě > Absence nezbytných odborných stanovisek (k vymezeni AO zcela chybí nebo nebylo veřejnosti předloženo vyjádření klíčových institucí hájících bezpečnost vzdušného prostoru - Úřadu pro civilní letectví, Řízeni letového provozu a Provozovatele plochy pro SLZ Brťov – Jeneč). Absence těchto podkladu činí návrh v části AOV38 nepřezkoumatelným a v rozporu se zásadou zjištěni stavu věci bez důvodných pochybnosti.	

Poř. č.	Připomínkové místo	Číslo jednací	Článek	AO	Připomínka	Vyhodnocení
					V.2 Ohroženi Přírodní památky (PP) Svídovec a biodiverzity území Navržená oblast AOV38 se nachází v přímém vizuálním a ekologickém kontaktu s Přírodní památkou (PP) Svídovec. Přestože se akcelerační oblast s chráněným územím plošně nepřekrývá, její realizace představuje nepřípustné riziko pro předměty ochrany PP Svídovec v důsledku kumulativních a synergických vlivů, které zasahuji do širšího okolí bez ohledu na formální hranice chráněného území: > **Zásah do hydrogeologie a vodního režimu:** ymezená akcelerační oblast AOV38 a PP Svídovec tvoří z hlediska geomorfologie a hydrologie jeden funkční celek v rámci povodí potoka Lubě (č. h. p. 4-15-02-054). Vzhledem k masivnímu charakteru základových konstrukci VTE (stovky tun betonu a oceli zasahující do hloubky podloží) existuje důvodné riziko narušeni puklinových systémů podzemních vod. Tato změna může vést k destabilizaci vlhkostních poměrů v PP Svídovec, na které je existenčně vázána vzácná Mra (např. Botrychium lunaria). Dokumentace SEA zcela postrádá odborné posouzeni těchto hydrologických vazeb, což činí návrh v této části nepřezkoumatelným. > **Ohroženi vzácné flóry a změna mikroklimatu:** Existence unikátních vápnomilných společenstev PP Svídovec, zejména kriticky citlivé vratičky měsíční (Botrychium lunaria), medovníku meduňkolistého, vemeníku dvoulistého a lilie zlatohlavé, je přímo závislá na stabilním mikroklimatu lokality. Turbulence a míchání vzdušných mas rotory VTE o výšce 185 m v dosahu chráněného území způsobuji zvýšený výpar a změny teploty přízemních vrstev vzduchu. Tyto mikroklimatické anomálie mohou vést k vysušováni stanovišť a degradaci vzácných fytocenóz. Předložená dokumentace SEA zcela postrádá expertní posouzeni vlivu těchto změn na konkrétní předměty ochrany PP, což činí návrh v této části neodborným a neúplným. > **Vliv na chráněnou faunu (netopýři a hmyz):** Umístěni výškových staveb o celkové výšce 185 m do území, které je s PP Svídovec úzce ekologicky propojeno, představuje potenciální riziko zvýšené mortality chráněných druhů letounu (netopýrů) v důsledku barotrauma. Vzhledem k tomu, že PP Svídovec plní funkci klíčového úkrytu (refugia) a okolní plochy v AOV38 slouží jako nezbytný potravní biotop, lze důvodně předpokládat negativní ovlivněni životního cyklu dotčených populaci a vznik bariérového efektu pro ptactvo a hmyz. Dokumentace SEA tato rizika a funkční ekosystémové vazby v krajině zcela opomíjí a nepředkládá relevantní odborné podklady, které by tato rizika mohly spolehlivě vyvrátit. > Narušení krajinného rázu a integrity území: Návrh nerespektuje vizuální integritu dominanty PP Svídovec. Vztyčeni průmyslových objektů o výšce 185 m v bezprostředním pohledovém horizontu této přírodní památky drasticky znehodnocuje její estetický a krajinotvorný význam. Vzhledem k extrémnímu výškovému parametru staveb dochází k narušeni krajinného rázu v celém dotčeném území, přičemž vzdálenost jednotek kilometrů je pro eliminaci tohoto negativního vizuálního ovlivněni zcela nedostatečná. Dokumentace SEA tato rizika a funkční ekosystémové vazby v krajině zcela opomíjí a nepředkládá relevantní odborné podklady, které by tato rizika mohly spolehlivě vyvrátit. Vzhledem k absenci relevantních odborných podkladů k výše uvedeným bodům nelze v této fázi učinit kvalifikovaný závěr o přijatelnosti lokality AOV38. **V.3 Rozpor vymezeni s ochranou dálkového migračního koridoru:**	

Poř. č.	Připomínkové místo	Číslo jednací	Článek	AO	Připomínka	Vyhodnocení
					Návrh textové části Opatřeni obecné povahy (OOP) stanovuje jako závaznou podmínku, že záměry OZE budou umisťovány mimo plochy a koridory územního systému ekologické stability a mimo regionální a nadregionální biokoridory. Navržené plošné vymezeni akcelerační oblasti AOV38 Rohozec je však s touto vlastni podmínkou v přímém věcném rozporu, nebot" do své plochy zahrnuje a přímo protíná zákonem chráněný dálkový migrační koridor. Předpoklad, že funkčnost koridoru lze zachovat pouhou lokalizací paty stožárů mimo jeho osu, je z odborného hlediska neudržitelný. Vzhledem k celkovým parametrům VTE (výška 185 m) a jejich kumulativnímu akustickému a vizuálnímu vlivu může dojit k faktickému zablokováni migrační prostupnosti a znehodnoceni celého segmentu DMK. Vymezeni akcelerační oblasti v takto definovaném střetu s dálkovým migračním koridorem zakládá vnitřní rozpor v návrhu OOP, pročež nelze bez doplňujících odborných studií učinit kvalifikovaný závěr o přijatelnosti lokality. **V.4 Ohroženi funkčnosti Obory Střela:** Navržená oblast AOV38 se nachází v bezprostřední blízkosti (cca 600 m) trvale oploceného areálu Obory Střela, sloužícího k intenzivnímu chovu mufloni a daňčí zvěře. Vzhledem k tomu, že zvěř v uzavřené oboře nemá možnost přirozeného úniku před hlukem, infrazvukem a stroboskopickým efektem rotorů, představuje provoz VTE o výšce 185 m extrémní biologickou zátěž a riziko chronického stresu chovaných populaci. Umístěni takto rozměrných staveb vedle chovného areálu přímo znehodnocuje dlouhodobý hospodářský záměr a investice do správy tohoto území. Absence vyhodnoceni vlivů na toto specifické hospodaření v krajině a pohodu zvířat (welfare) znemožňuje objektivní posouzeni přijatelnosti záměru. **V.5 Ohroženi ptactva a jeho migračních tras:** Vymezené území AOV38 a přilehlá PP Svídovec Noří funkční celek, který je domovem řady chráněných druhů ptactva, pro které větrné elektrárny představuji přímé ohroženi kolizemi s rotory i nepřímé riziko v podobě ztráty biotopu. V tomto území je potvrzen výskyt a hnízdění druhů s velkým akčním rádiem, jako je včelojed lesní, luňák červený nebo čáp černý, pro které představuji rotory o výšce 185 m v otevřené krajině fatální riziko při lovu. Okolní smíšené a listnaté lesy jsou zároveň klíčovým hnízdním biotopem silně ohroženého krutihlava obecného (Jynx torquilla) a lejska bělokrkého (Ficedula albicollis). Pro tyto lesní druhy představuje provoz VTE v bezprostřední blízkosti porostů trvalý rušivý faktor v podobě hluku a vizuálního smogu, který může vést k opuštěni hnízdišť". Celá oblast navíc slouží jako lokální tahová cesta ptactva a vznik „stěny" z větrných elektráren nutí ptáky tyto trasy měnit, což zvyšuje jejich energetický výdej a stres. V předložené dokumentaci SEA zcela chybí relevantní terénní ornitologický průzkum, který by vyhodnotil sezónní výskyt a hustotu přeletů těchto druhů přes vymezené území. Bez těchto odborných podkladů nelze učinit kvalifikovaný závěr o přijatelnosti záměru. **V.6 Ohroženi povrchových vod a hydrologického režimu území:** Vymezené území AOV38 představuje významnou plochu pro zadržováni vody v krajině, která může přímo ovlivňovat hydrologickou stabilitu povodí řek Lubě a Lomničky. Výstavba větrných elektráren a doprovodné technické infrastruktury (příjezdové komunikace pro těžkou techniku, rozsáhlé manipulační a montážní plochy) může vést k plošnému záboru a silnému zhutněni půdy. Tento zásah může snižovat přirozenou schopnost území vsakovat srážkovou vodu a zvyšovat koeficient povrchového odtoku. Zrychlený odtok z takto rozsáhlých zpevněných ploch představuje riziko pro koryta obou zmíněných toků,	

Poř. č.	Připomínkové místo	Číslo jednací	Článek	AO	Připomínka	Vyhodnocení
					kde může docházet k nárazovému přetíženi jejich kapacity, zvýšené erozi a následnému zhoršeni kvality vody v níže položených obcích. Zásadní riziko představuje již samotná fáze výstavby, kdy při rozsáhlých zemních pracích a zakládáni patek v citlivém vápencovém podloží může dojit k narušení či znečištěni kolektorů podzemních vod. Přítomnost těžké stavební mechanizace a manipulace s provozními hmotami a betonovými směsmi v blízkosti PP Svídovec představuje riziko úniku látek, které se v tomto typu propustného podloží mohou šířit velmi rychle. Dokumentace nedostatečně vyhodnocuje rizika spojená s přítomnosti technologických náplni (oleje, chladicí kapaliny) a zcela opomíjí krizové scénáře pro případ technické havárie či požáru, které by v této lokalitě mohly vést k ohroženi zdrojů podzemních vod. Vzhledem k absenci odborného hydrologického posouzeni vlivu výstavby i provozu na odtokové poměry a čistotu vod v dotčeném území nelze učinit kvalifikovaný závěr o přijatelnosti záměru. **V.7 Rozpor s prioritami umisťováni OZE (Směrnice RED III a zákon č. 183/2006 Sb. I 283/2021 Sb.)** Navržené vymezeni oblasti AOV38 je v přímém rozporu s evropskou směrnici RED III (2023/2413) a její probíhající transpozici do českého právního řádu (zejména v souvislosti se zákonem č. 458/2000 Sb., energetický zákon, a stavebním zákonem). Tato legislativa jasně definuje, že pro rozvoj obnovitelných zdrojů mají být prioritně využívány tzv. „akce|erační zóny", které jsou umisťovány na ekologicky zasažené plochy (brownfieldy, plochy u dálnic, průmyslové areály, degradované plochy). Lokalita AOV38 však sestává z dosud neporušených travnatých ploch, zemědělské půdy a především rozsáhlých lesních porostu. Umístěni větrných elektráren do těchto biologicky cenných lokalit je v zásadním rozporu s principem prioritního využívání antropogenně ovlivněných ploch. V dokumentaci není uvedena informace o konkrétním rozsahu (v hektarech) nezbytného trvalého i dočasného odlesněni Instalace moderních větrných elektráren vyžaduje vybudování extrémně širokých a zpevněných příjezdových koridorů pro nadrozměrnou techniku, stejně jako rozsáhlých manipulačních ploch. Plošné káceni lesu v této lokalitě může mít devastující dopady na stabilitu krajiny, které dokumentace dostatečně nereflektuje. Konkrétně může dojit k: > **Destrukci lesního mikroklimatu:** Vznik technických koridorů v souvislých lesních celcích narušuje přirozené migrační trasy a životní prostor lesní zvěře. > **Fragmentaci biotopů:** Vznik technických koridorů v souvislých lesních celcích narušuje přirozené migrační trasy a životní prostor lesní zvěře. > **Trvalé ztrátě biodiverzity:** Odstraněni vzrostlých porostů představuje ztrátu, kterou nelze plnohodnotně kompenzovat náhradní výsadbou v jiné lokalitě z důvodu odlišných stanovištních podmínek Vzhledem k tomu, že dokumentace nekvantifikuje rozsah káceni ani nevyhodnocuje jeho sekundární vlivy na stabilitu lesních ekosystémů, nelze považovat záměr za dostatečně posouzený přípustný. **V.8 Hraniční vzdálenost akcelerační zóny od obytné zástavby** Vzdálenost vymezené akcelerační zóny od obytné zástavby v obci Rohozec (cca 550-600 m) je na samotné hranici českého zákonného minima. Tato hodnota je v rozporu s preventivními odstupy v zahraniční legislativě, například s německým předpisem TA Lärm a navazujícími směrnicemi spolkových zemi, které pro obdobně hlučné provozy vyžaduji odstup minimálně 1 000 m od obytné zástavby. Takto těsné umístěni zakládá riziko negativních dopadu na fyzické i psychické zdraví. Navržené vymezeni AO se jeví jako rozporuplné z hlediska prevence ochrany veřejného zdraví a dostatečného posouzení všech rizik záměru	

Poř. č.	Připomínkové místo	Číslo jednací	Článek	AO	Připomínka	Vyhodnocení
					V.9 Absence výrazného větrného potenciálu a průměrná až nízká efektivita lokality Vymezení akcelerační oblasti AOV38 postrádá odborné opodstatnění z hlediska energetické výtěžnosti. Dle oficiální **mapy průměrné rychlosti větru ve výšce 100 m n. p.** (vydané VÚK), která sloužila jako jeden z podkladů pro stanoveni AO, vykazuje lokalita Rohozec a okolí pouze **průměrné až mírně podprůměrné hodnoty**. V rámci České republiky existuje značné množství větrnějších lokalit, které by měly být prioritizovány před touto přírodně a krajinně cennou oblastí. Nižší potenciál potvrzuje i globální atlas **NEWA**, podle kterého je hustota větrné energie v AOV38 nižší než v jiných částech kraje i ČR. Umístěni 185 m vysokých staveb do oblasti s nižší efektivitou je v rozporu s principem **přiměřenosti zásahu** a hospodárného využíváni území. Plánovaná industrializace krajiny a rozsáhlé káceni lesů zde nepřináší odpovídající energetický benefit, který by vyvážil nevratné ekologické škody. **VI. Narušeni krajiny a životního prostředí** Navržené řešeni povede k: > zásadní změně krajinného rázu > narušeni horizontů a dálkových pohledů > vzniku bariér v krajině > narušeni ekologické konektivity > znehodnoceni zemědělské půdy > zničeni migračních tras živočichů Výška staveb 180 metrů vysokých staveb znamená nadregionální dopad. **VII. Dopady na obyvatele** Návrh nedostatečně řeší negativní vliv na: > hluk a nízkofrekvenční hluk > stroboskopický efekt světelné zatíženi > kvalitu bydlení > hodnotu nemovitosti Tyto **vlivy nejsou řádně vyhodnoceny.** **VIII. Kumulativní a systémové dopady** Není řešeno: > souběžné působeni více projektů > celkové zatíženi území > únosnost krajiny Hrozí **nevratná degradace území**.	

Poř. č.	Připomínkové místo	Číslo jednací	Článek	AO	Připomínka	Vyhodnocení
					IX. Absence variantního řešení Není doloženo, že byly posuzovány jiné lokality a méně konfliktní varianty, jedná se o porušení základního principu plánováni. Nebyla rovněž posouzena tzv. nulová varianta (varianta 0), tedy stav území před realizaci záměru, což znemožňuje objektivní hodnoceni dopadů. **X. Vyloučeni EIA a nedostatečné posouzeni vlivů** Navržené vymezeni akceleračních oblasti má zásadní dopad i z hlediska následného povolováni záměrů, neboť" v těchto oblastech dochází k omezeni, resp. vyloučeni standardního posuzováni vlivů na životní prostředí (EIA). O to vyšší nároky musí být kladeny na kvalitu, úplnost a konkrétnost podkladů a vyhodnocení vlivů na životní prostředí již na úrovni tohoto návrhu, neboť" územní opatřeni dle ZOZE nemůže plnohodnotně nahradit individuální posouzeni konkrétních záměru. Předložený návrh však tyto požadavky nenaplňuje, zejména postrádá dostatečné vyhodnoceni konkrétních lokálních dopadů, kumulativních vlivů vice záměrů v území a jejich dopadů na krajinný ráz, obytné prostředí a veřejné zdraví. **XI. Hlavní požadavek** Požaduji: 1) **Vyřazeni výše uvedené akcelerační oblasti z návrhu** nebo 2) Zároveň (pro případ, že nebude tomuto požadavku vyhověno) **požaduji, aby návrh změny č. 2 ÚRP ČR nebyl v této části schválen a byl vrácen k zásadnímu přepracování**, a to zejména po doplnění: ○ **Odborného hydrogeologického a hydrologického posouzení**, které vyhodnotí vliv základových konstrukci a zemních prací na vápencové podloží, režim podzemních vod a odtokové poměry v povodí toků Lubě a Lomnička. ○ **Kvantifikace rozsahu odlesněni (v ha) a posouzeni vlivu káceni na mikroklima a stabilitu ekosystému**; zároveň požaduji zdůvodněni přípustnosti zásahu do lesních celků, který je v přímém rozporu s prioritami umisťování OZE dle směrnice RED III (upřednostňováni antropogenně ovlivněných ploch před volnou krajinou a lesy). ○ Závazného stanoviska Úřadu pro civilní letectví a ŘLP, které prověří přímou kolizi s letištěm Brťov-Jeneč a bezpečnostními zónami letového provozu. ○ **Biologického posouzeni vlivu na Oboru Střela**, zejména s ohledem na wetfare chované zvěře, akustický tlak a stroboskopický efekt v uzavřeném areálu. ○ **Terénního biologického a ornitologického průzkumu** (minimálně ve dvou vegetačních obdobích), se zaměřením na předměty ochrany PP Svídovec a hnízdiště kriticky ohrožených druhu. ○ **Specifického hodnoceni vlivu na populace netopýrů**, zejména s ohledem na riziko mortality v důsledku barotraumatu a narušeni potravních biotopů. ○ **Posouzeni kumulativních vlivů v širším území**, které vyhodnotí souběžné působeni vÍce projektů a celkovou únosnost krajiny z hlediska ekologické stability. ○ **Expertízy o zachováni funkčnosti dálkového migračního koridoru velké zvěře**, která prokáže, že nedojde k bariérovému efektu a vytlačeni zvěře z území v důsledku provozního hluku a vizuálního smogu VTE.	

Poř. č.	Připomínkové místo	Číslo jednací	Článek	AO	Připomínka	Vyhodnocení
					○ **Posouzení vlivu na krajinný ráz prostřednictvím fotovizualizací** z klíčových dominant (Květnice, Klucanina, rozhledna Babylon) a hodnoceni zásahu do dálkových pohledů. ○ **Právní a ekonomické analýzy dopadů na hodnotu nemovitostí a výkon vlastnických práv dotčených osob**, včetně jasného určeni odpovědnosti za vzniklou škodu při znehodnocení majetku. ○ **Zpracováni odborné hlukové studie a posouzeni vlivu na veřejné zdraví pro konkrétní vzdálenost 500-600 m** od obytné zástavby obce Rohozec. Tato studie má prokázat dodrženi hygienických limitů pro hluk a nízkofrekvenční infrazvuk u takto extrémně krátké Odstupové vzdálenosti. ○ **Posouzení stroboskopického efektu (míhání stínů)** pro nejbližší obytné objekty od vymezené AO. Vzhledem k extrémně nízké odstupové vzdálenosti (cca 500-600 m) a výšce staveb 185 m požaduji konkrétní výpočet předpokládaného počtu hodin expozice za rok a maximální délky trvání v minutách za den pro jednotlivé dotčené nemovitosti. Dokumentace by měla prokázat, jakým způsobem bude zajištěno nepřekročeni limitů stanovených v textové části Opatřeni obecné povahy. ○ **Odůvodnění stanoveni minimální odstupové vzdálenosti**, včetně vysvětleni, proč nebyl v rámci principu předběžné opatrnosti zvolen bezpečnější odstup od zastavěného území obce, který by eliminoval riziko ohroženi fyzického a psychického zdraví obyvatel. ○ **Doloženi srovnávací analýzy energetické výtěžnosti a větrného potenciálu**, která na základě dat VÚK a atlasu NEWA objektivně prokáže efektivitu záměru v AOV38 ve srovnáni s jinými lokalitami v ČR: požaduji zdůvodněni výběru této oblasti na úkor větrnějších či méně environmentálně konfliktních území s obdobnou větrností. ○ **Provedení testu přiměřenosti zásahu**, který vyhodnotí, zda předpokládaný (nízký) energetický přínos v této lokalitě skutečně vyvažuje nevratné ekologické škody v podobě káceni lesů, záboru půdy a narušeni krajinného rázu. ○ **Doložení analýzy alternativ**, která prokáže reálné vyhledáváni a upřednostněni ploch v Národní databázi brownfieldů před dosud neporušeným přírodním prostředím. Do doby doplněni těchto podkladů nelze území považovat za způsobilé pro vymezeni akcelerační oblasti. Podané připomínky jsou blanketní, podatel si vymezuje právo připomínky doplnit ve lhůtě 15 dnu ode dne veřejného projednáni. **<u>XII. Závěr</u>** **Návrh v předložené podobě není dostatečně odůvodněný, není podložen odbornými daty, je v rozporu s právními předpisy ČR i EU a může mít závažné dopady na krajinu, životní prostředí i obyvatele, proto požaduji především vyřazeni Územního opatřeni k AOV38 z návrhu Změny č. 2 Územního rozvojového plánu ČR.** **Pro případ, že tomuto požadavku nebude vyhověno, požaduji zásadní přepracováni Návrhu Změny č. 2 ÚRP ČR tak, aby byl v souladu s právními předpisy a byly řádně vyhodnoceny jeho dopady.** **Žádám, aby tato připomínka byla řádně vypořádána v souladu se zákonem a aby bylo uvedeno konkrétní odůvodněni přijatého řešení.**	
10586.	Vitula Vítězslav	MMR-48302-2026-81	99cu	AOV38	věc: PŘIPOMÍNKAK NÁVRHU ZMĚNY Č. 2 ÚZEMNÍHO ROZVOJOVÉHO PLÁNU ČR (§ 97 zák. č. 283/2021 Sb., stavební zákon) PŘIPOMÍNKY K VYHODNOCENÍ VLIVŮ NÁVRHU ZMĚNY Č. 2 ÚZEMNÍHO ROZVOJOVÉHO PLÁNU NA UDRŽITELNÝ ROZVOJ ÚZEMÍ PŘIPOMÍNKY K NÁVRHŮM JEDNOTLIVÝCH ÚZEMNÍCH OPATŘENÍ K AKCELERAČNÍM OBLASTEM VYMEZENÝM V NÁVRHU ZMĚNY Č. 2 ÚZEMNÍHO ROZVOJOVÉHO PLÁNU	**Akceptováno.** Akcelerační oblast AOV38 – Rohozec byla vypuštěna.

Poř. č.	Připomínkové místo	Číslo jednací	Článek	AO	Připomínka	Vyhodnocení
					I. Úvod V souladu s možnosti uplatnit připomínky k návrhu Zrněny č. 2 Územního rozvojového plánu ČR (ÚRP ČR) podávám připomínku k vymezeni akcelerační oblasti pro rozvoj výroby energie z větrné energie. Územní opatřeni k **AOV38**. **Vymezeni území dotčeného připomínkami v Jihomoravském kraji:** - k.ú. 613011 Jeneč v obci Brťov-Jeneč (správní obvod obce s rozšířenou působnosti, dále jen „ORP", Blansko) - k.ú. 616010 Bukovice u Rohozce v obci Bukovice - k.ú. 739511 Rašov v obci Rašov - k.ú. 740454 Rohozec u Tišnova v obci Rohozec - k.ú. 762377 Šerkovice v obci Šerkovice - k.ú. 774634 Unín v obci Unín - k.ú. 792918 Zhoř u Rohozce v obci Zhoř (správní obvod ORP Tišnov) a současně na širší území, které může být navrženým řešením přímo či nepřímo ovlivněno. Připomínku podávám: ☒ jako osoba žijící v dotčeném území ☒ jako vlastník nemovitosti v dotčeném území ☒ jako osoba, která může být dotčena dopady návrhu (např. z hlediska krajiny, životního prostředí či kvality života) hospodařím na půdě jiné: Jedná se o území s významnými krajinnými, přírodními a obytnými hodnotami, které nejsou návrhem dostatečně respektovány. S návrhem týkajícím se Územního opatřeni k AOV38. **nesouhlasím** a požaduji jeho **vyřazení nebo zásadní přepracování**, neboť vykazuje závažné nedostatky z hlediska zákonnosti, ochrany životního prostředí I dopadů na obyvatele v dané oblasti.	

Poř. č.	Připomínkové místo	Číslo jednací	Článek	AO	Připomínka	Vyhodnocení
					II. Zákonnost a nesoulad s právními předpisy ČR **1) Rozpor se zákonem č. 500/2004 Sb., správní řád** > § 3 - nebyl zjištěn stav bez důvodných pochybnosti > § 68 - nedostatečné odůvodněni Návrh **je nepřezkoumatelný**, protože neobsahuje konkrétní podklady pro dané území. **2) Rozpor se zákonem č. 100/2001 Sb. (EIA/SEA),** chybí posouzeni: > kumulativních vlivů > variantního řešeni > konkrétních dopadů na území Dokumentace SEA **je neúplná a věcně nedostatečná.** **3) Rozpor se zákonem č. 114/1992 Sb. (ochrana přírody a krajiny)** > ohroženi krajinného rázu (§ 12) > narušeni ekologické stability > zásah do biotopů a migračních tras **4) Rozpor se stavebním zákonem** > § 18 a § 19 - ochrana hodnot území > požadavek na udržitelný rozvoj Návrh představuje industrializaci volné krajiny **bez dostatečného odůvodnění**. **III. Nesoulad s právem Evropské unie** **1) Směrnice o ptácích (2009/147/ES) a o stanovištích (92/43/EHS)** > nelze vyloučit negativní vliv na chráněné druhy > chybí dostatečné biologické podklady	

Poř. č.	Připomínkové místo	Číslo jednací	Článek	AO	Připomínka	Vyhodnocení
					Rozpor s požadavkem vyloučeni významného vlivu. **2) Směrnice EIA (2011/92/EU)** > nedostatečné zapojeni veřejnosti > nedostatečné vyhodnoceni vlivů **3) Směrnice RED III (2023/2413)** nebyla doložena priorita využití: > zastavěných ploch > brownfieldů > technicky narušených území Vymezeni ve volné krajině je v **rozporu s principem minimalizace dopadů.** **4) Princip předběžné opatrnosti (Čl. 191 SFEU)** Politika Unie v oblasti životního prostředí přispívá k sledování následujících cílů: > zachování, ochrana a zlepšováni kvality životního prostředí, > ochrana lidského zdraví, > uvážlivé a racionální využíváni přírodních zdrojů, **5) Evropská úmluva o krajině (European Landscape Convention), ETS No. 176** > nedostatečná ochrana krajiny jako základní složky životního prostředí > ignorováni charakteru území > nedostatečné zapojeni veřejnosti do rozhodováni o zásazích do krajiny **6) Aarhuská úmluva (Convention on Access to Information, Public Participation in Decision-making and Access to Justice in Environmental Matters), 1998** > omezeni práva veřejnosti na informace > omezeni účasti veřejnosti na rozhodovacích procesech (pouze formální zapojeni)	

Poř. č.	Připomínkové místo	Číslo jednací	Článek	AO	Připomínka	Vyhodnocení
					> omezeni práva veřejnosti na přistup k právní ochraně v záležitostech životního prostředí **<u>IV. Procesní a metodické nedostatky návrhu SEA a podkladů</u>** > absence terénních biologických průzkumů > práce pouze s mapovými podklady (nedostatečné) > chybí reálná data o výskytu druhů > variantní řešeni > posouzeni vlivu na zdraví Bez těchto podkladu **nelze učinit kvalifikovaný závěr**. **<u>V. Odborné nedostatky vymezení AOV38</u>** **V.1 Kolize s bezpečnosti leteckého provozu a plochou pro SLZ** Navržená oblast AOV38 vykazuje přímý geografický a výškový střet s aktivně využívanou plochou pro sportovní létající zařízeni (SLZ) Brťov-Jeneč. AO zasahuje do koridoru prováděni jižního letištního okruhu. Umístěni výškových staveb v tomto prostoru představuje nepřijatelné bezpečnostní riziko pro letový provoz a je v přímém rozporu se stávajícím využitím vzdušného prostoru v dané lokalitě > Absence nezbytných odborných stanovisek (k vymezeni AO zcela chybí nebo nebylo veřejnosti předloženo vyjádření klíčových institucí hájících bezpečnost vzdušného prostoru - Úřadu pro civilní letectví, Řízeni letového provozu a Provozovatele plochy pro SLZ Brťov – Jeneč). Absence těchto podkladu činí návrh v části AOV38 nepřezkoumatelným a v rozporu se zásadou zjištěni stavu věci bez důvodných pochybnosti. **V.2 Ohroženi Přírodní památky (PP) Svídovec a biodiverzity území** Navržená oblast AOV38 se nachází v přímém vizuálním a ekologickém kontaktu s Přírodní památkou (PP) Svídovec. Přestože se akcelerační oblast s chráněným územím plošně nepřekrývá, její realizace představuje nepřípustné riziko pro předměty ochrany PP Svídovec v důsledku kumulativních a synergických vlivů, které zasahuji do širšího okolí bez ohledu na formální hranice chráněného území: > **Zásah do hydrogeologie a vodního režimu:** ymezená akcelerační oblast AOV38 a PP Svídovec tvoří z hlediska geomorfologie a hydrologie jeden funkční celek v rámci povodí potoka Lubě (č. h. p. 4-15-02-054). Vzhledem k masivnímu charakteru základových konstrukci VTE (stovky tun betonu a oceli zasahující do hloubky podloží) existuje důvodné riziko narušeni puklinových systémů podzemních vod. Tato změna může vést k destabilizaci vlhkostních poměrů v PP Svídovec, na které je existenčně vázána vzácná Mra (např. Botrychium lunaria). Dokumentace SEA zcela postrádá odborné posouzeni těchto hydrologických vazeb, což činí návrh v této části nepřezkoumatelným.	

Poř. č.	Připomínkové místo	Číslo jednací	Článek	AO	Připomínka	Vyhodnocení
					> **Ohroženi vzácné flóry a změna mikroklimatu:** Existence unikátních vápnomilných společenstev PP Svídovec, zejména kriticky citlivé vratičky měsíční (Botrychium lunaria), medovníku meduňkolistého, vemeníku dvoulistého a lilie zlatohlavé, je přímo závislá na stabilním mikroklimatu lokality. Turbulence a míchání vzdušných mas rotory VTE o výšce 185 m v dosahu chráněného území způsobuji zvýšený výpar a změny teploty přízemních vrstev vzduchu. Tyto mikroklimatické anomálie mohou vést k vysušováni stanovišť a degradaci vzácných fytocenóz. Předložená dokumentace SEA zcela postrádá expertní posouzeni vlivu těchto změn na konkrétní předměty ochrany PP, což činí návrh v této části neodborným a neúplným. > **Vliv na chráněnou faunu (netopýři a hmyz):** Umístěni výškových staveb o celkové výšce 185 m do území, které je s PP Svídovec úzce ekologicky propojeno, představuje potenciální riziko zvýšené mortality chráněných druhů letounu (netopýrů) v důsledku barotrauma. Vzhledem k tomu, že PP Svídovec plní funkci klíčového úkrytu (refugia) a okolní plochy v AOV38 slouží jako nezbytný potravní biotop, lze důvodně předpokládat negativní ovlivněni životního cyklu dotčených populaci a vznik bariérového efektu pro ptactvo a hmyz. Dokumentace SEA tato rizika a funkční ekosystémové vazby v krajině zcela opomíjí a nepředkládá relevantní odborné podklady, které by tato rizika mohly spolehlivě vyvrátit. > Narušení krajinného rázu a integrity území: Návrh nerespektuje vizuální integritu dominanty PP Svídovec. Vztyčeni průmyslových objektů o výšce 185 m v bezprostředním pohledovém horizontu této přírodní památky drasticky znehodnocuje její estetický a krajinotvorný význam. Vzhledem k extrémnímu výškovému parametru staveb dochází k narušeni krajinného rázu v celém dotčeném území, přičemž vzdálenost jednotek kilometrů je pro eliminaci tohoto negativního vizuálního ovlivněni zcela nedostatečná. Dokumentace SEA tato rizika a funkční ekosystémové vazby v krajině zcela opomíjí a nepředkládá relevantní odborné podklady, které by tato rizika mohly spolehlivě vyvrátit. Vzhledem k absenci relevantních odborných podkladů k výše uvedeným bodům nelze v této fázi učinit kvalifikovaný závěr o přijatelnosti lokality AOV38. **V.3 Rozpor vymezeni s ochranou dálkového migračního koridoru:** Návrh textové části Opatřeni obecné povahy (OOP) stanovuje jako závaznou podmínku, že záměry OZE budou umisťovány mimo plochy a koridory územního systému ekologické stability a mimo regionální a nadregionální biokoridory. Navržené plošné vymezeni akcelerační oblasti AOV38 Rohozec je však s touto vlastni podmínkou v přímém věcném rozporu, neboť do své plochy zahrnuje a přímo protíná zákonem chráněný dálkový migrační koridor. Předpoklad, že funkčnost koridoru lze zachovat pouhou lokalizací paty stožárů mimo jeho osu, je z odborného hlediska neudržitelný. Vzhledem k celkovým parametrům VTE (výška 185 m) a jejich kumulativnímu akustickému a vizuálnímu vlivu může dojit k faktickému zablokováni migrační prostupnosti a znehodnoceni celého segmentu DMK. Vymezeni akcelerační oblasti v takto definovaném střetu s dálkovým migračním koridorem zakládá vnitřní rozpor v návrhu OOP, pročež nelze bez doplňujících odborných studií učinit kvalifikovaný závěr o přijatelnosti lokality.	

Poř. č.	Připomínkové místo	Číslo jednací	Článek	AO	Připomínka	Vyhodnocení
					V.4 Ohroženi funkčnosti Obory Střela: Navržená oblast AOV38 se nachází v bezprostřední blízkosti (cca 600 m) trvale oploceného areálu Obory Střela, sloužícího k intenzivnímu chovu mufloni a daňčí zvěře. Vzhledem k tomu, že zvěř v uzavřené oboře nemá možnost přirozeného úniku před hlukem, infrazvukem a stroboskopickým efektem rotorů, představuje provoz VTE o výšce 185 m extrémní biologickou zátěž a riziko chronického stresu chovaných populaci. Umístěni takto rozměrných staveb vedle chovného areálu přímo znehodnocuje dlouhodobý hospodářský záměr a investice do správy tohoto území. Absence vyhodnoceni vlivů na toto specifické hospodaření v krajině a pohodu zvířat (welfare) znemožňuje objektivní posouzeni přijatelnosti záměru. **V.5 Ohroženi ptactva a jeho migračních tras:** Vymezené území AOV38 a přilehlá PP Svídovec Noří funkční celek, který je domovem řady chráněných druhů ptactva, pro které větrné elektrárny představuji přímé ohroženi kolizemi s rotory i nepřímé riziko v podobě ztráty biotopu. V tomto území je potvrzen výskyt a hnízdění druhů s velkým akčním rádiem, jako je včelojed lesní, luňák červený nebo čáp černý, pro které představuji rotory o výšce 185 m v otevřené krajině fatální riziko při lovu. Okolní smíšené a listnaté lesy jsou zároveň klíčovým hnízdním biotopem silně ohroženého krutihlava obecného (Jynx torquilla) a lejska bělokrkého (Ficedula albicollis). Pro tyto lesní druhy představuje provoz VTE v bezprostřední blízkosti porostů trvalý rušivý faktor v podobě hluku a vizuálního smogu, který může vést k opuštěni hnízdišť". Celá oblast navíc slouží jako lokální tahová cesta ptactva a vznik „stěny" z větrných elektráren nutí ptáky tyto trasy měnit, což zvyšuje jejich energetický výdej a stres. V předložené dokumentaci SEA zcela chybí relevantní terénní ornitologický průzkum, který by vyhodnotil sezónní výskyt a hustotu přeletů těchto druhů přes vymezené území. Bez těchto odborných podkladů nelze učinit kvalifikovaný závěr o přijatelnosti záměru. **V.6 Ohroženi povrchových vod a hydrologického režimu území:** Vymezené území AOV38 představuje významnou plochu pro zadržováni vody v krajině, která může přímo ovlivňovat hydrologickou stabilitu povodí řek Lubě a Lomničky. Výstavba větrných elektráren a doprovodné technické infrastruktury (příjezdové komunikace pro těžkou techniku, rozsáhlé manipulační a montážní plochy) může vést k plošnému záboru a silnému zhutněni půdy. Tento zásah může snižovat přirozenou schopnost území vsakovat srážkovou vodu a zvyšovat koeficient povrchového odtoku. Zrychlený odtok z takto rozsáhlých zpevněných ploch představuje riziko pro koryta obou zmíněných toků, kde může docházet k nárazovému přetíženi jejich kapacity, zvýšené erozi a následnému zhoršeni kvality vody v níže položených obcích. Zásadní riziko představuje již samotná fáze výstavby, kdy při rozsáhlých zemních pracích a zakládáni patek v citlivém vápencovém podloží může dojit k narušení či znečištěni kolektorů podzemních vod. Přítomnost těžké stavební mechanizace a manipulace s provozními hmotami a betonovými směsmi v blízkosti PP Svídovec představuje riziko úniku látek, které se v tomto typu propustného podloží mohou šířit velmi rychle. Dokumentace nedostatečně vyhodnocuje rizika spojená s přítomnosti technologických náplni (oleje, chladicí kapaliny) a zcela opomíjí krizové scénáře pro případ technické havárie či požáru, které by v této lokalitě mohly vést k ohroženi zdrojů podzemních vod. Vzhledem k absenci odborného hydrologického posouzeni vlivu výstavby i provozu na odtokové poměry a čistotu vod v dotčeném území nelze učinit kvalifikovaný závěr o přijatelnosti záměru. **V.7 Rozpor s prioritami umisťováni OZE (Směrnice RED III a zákon č. 183/2006 Sb. I 283/2021 Sb.)**	

Poř. č.	Připomínkové místo	Číslo jednací	Článek	AO	Připomínka	Vyhodnocení
					Navržené vymezeni oblasti AOV38 je v přímém rozporu s evropskou směrnici RED III (2023/2413) a její probíhající transpozici do českého právního řádu (zejména v souvislosti se zákonem č. 458/2000 Sb., energetický zákon, a stavebním zákonem). Tato legislativa jasně definuje, že pro rozvoj obnovitelných zdrojů mají být prioritně využívány tzv. „akce|erační zóny", které jsou umisťovány na ekologicky zasažené plochy (brownfieldy, plochy u dálnic, průmyslové areály, degradované plochy). Lokalita AOV38 však sestává z dosud neporušených travnatých ploch, zemědělské půdy a především rozsáhlých lesních porostu. Umístěni větrných elektráren do těchto biologicky cenných lokalit je v zásadním rozporu s principem prioritního využívání antropogenně ovlivněných ploch. V dokumentaci není uvedena informace o konkrétním rozsahu (v hektarech) nezbytného trvalého i dočasného odlesněni Instalace moderních větrných elektráren vyžaduje vybudování extrémně širokých a zpevněných příjezdových koridorů pro nadrozměrnou techniku, stejně jako rozsáhlých manipulačních ploch. Plošné káceni lesu v této lokalitě může mít devastující dopady na stabilitu krajiny, které dokumentace dostatečně nereflektuje. Konkrétně může dojit k: > **Destrukci lesního mikroklimatu:** Vznik technických koridorů v souvislých lesních celcích narušuje přirozené migrační trasy a životní prostor lesní zvěře. > **Fragmentaci biotopů:** Vznik technických koridorů v souvislých lesních celcích narušuje přirozené migrační trasy a životní prostor lesní zvěře. > **Trvalé ztrátě biodiverzity:** Odstraněni vzrostlých porostů představuje ztrátu, kterou nelze plnohodnotně kompenzovat náhradní výsadbou v jiné lokalitě z důvodu odlišných stanovištních podmínek Vzhledem k tomu, že dokumentace nekvantifikuje rozsah káceni ani nevyhodnocuje jeho sekundární vlivy na stabilitu lesních ekosystémů, nelze považovat záměr za dostatečně posouzený přípustný. **V.8 Hraniční vzdálenost akcelerační zóny od obytné zástavby** Vzdálenost vymezené akcelerační zóny od obytné zástavby v obci Rohozec (cca 550-600 m) je na samotné hranici českého zákonného minima. Tato hodnota je v rozporu s preventivními odstupy v zahraniční legislativě, například s německým předpisem TA Lärm a navazujícími směrnicemi spolkových zemi, které pro obdobně hlučné provozy vyžaduji odstup minimálně 1 000 m od obytné zástavby. Takto těsné umístěni zakládá riziko negativních dopadu na fyzické i psychické zdraví. Navržené vymezeni AO se jeví jako rozporuplné z hlediska prevence ochrany veřejného zdraví a dostatečného posouzení všech rizik záměru **V.9 Absence výrazného větrného potenciálu a průměrná až nízká efektivita lokality** Vymezení akcelerační oblasti AOV38 postrádá odborné opodstatnění z hlediska energetické výtěžnosti. Dle oficiální **mapy průměrné rychlosti větru ve výšce 100 m n. p.** (vydané VÚK), která sloužila jako jeden z podkladů pro stanoveni AO, vykazuje lokalita Rohozec a okolí pouze **průměrné až mírně podprůměrné hodnoty**. V rámci České republiky existuje značné množství větrnějších lokalit, které by měly být prioritizovány před touto přírodně a krajinně cennou oblastí. Nižší potenciál potvrzuje i globální atlas **NEWA**, podle kterého je hustota větrné energie v AOV38 nižší než v jiných částech kraje i ČR. Umístěni 185 m vysokých staveb do oblasti s nižší efektivitou je v rozporu s principem **přiměřenosti zásahu** a hospodárného využíváni území. Plánovaná industrializace krajiny a rozsáhlé káceni lesů zde nepřináší odpovídající energetický benefit, který by vyvážil nevratné ekologické škody. **<u>VI. Narušeni krajiny a životního prostředí</u>**	

Poř. č.	Připomínkové místo	Číslo jednací	Článek	AO	Připomínka	Vyhodnocení
					Navržené řešeni povede k: > zásadní změně krajinného rázu > narušeni horizontů a dálkových pohledů > vzniku bariér v krajině > narušeni ekologické konektivity > znehodnoceni zemědělské půdy > zničeni migračních tras živočichů Výška staveb 180 metrů vysokých staveb znamená nadregionální dopad. **VII. Dopady na obyvatele** Návrh nedostatečně řeší negativní vliv na: > hluk a nízkofrekvenční hluk > stroboskopický efekt světelné zatíženi > kvalitu bydlení > hodnotu nemovitosti Tyto **vlivy nejsou řádně vyhodnoceny.** **VIII. Kumulativní a systémové dopady** Není řešeno: > souběžné působeni více projektů > celkové zatíženi území > únosnost krajiny Hrozí **nevratná degradace území**. **IX. Absence variantního řešení** Není doloženo, že byly posuzovány jiné lokality a méně konfliktní varianty, jedná se o porušení základního principu plánováni. Nebyla rovněž posouzena tzv. nulová varianta (varianta 0), tedy stav území před realizaci záměru, což znemožňuje objektivní hodnoceni dopadů. **X. Vyloučeni EIA a nedostatečné posouzeni vlivů** Navržené vymezeni akceleračních oblasti má zásadní dopad i z hlediska následného povolováni záměrů, neboť" v těchto oblastech dochází k omezeni, resp. vyloučeni standardního posuzováni vlivů na životní prostředí (EIA). O to vyšší nároky musí být kladeny na kvalitu, úplnost a konkrétnost podkladů a vyhodnocení vlivů na životní prostředí již na úrovni tohoto návrhu, neboť" územní opatřeni dle ZOZE nemůže plnohodnotně nahradit individuální posouzeni konkrétních záměru.	

Poř. č.	Připomínkové místo	Číslo jednací	Článek	AO	Připomínka	Vyhodnocení
					Předložený návrh však tyto požadavky nenaplňuje, zejména postrádá dostatečné vyhodnoceni konkrétních lokálních dopadů, kumulativních vlivů vice záměrů v území a jejich dopadů na krajinný ráz, obytné prostředí a veřejné zdraví. **<u>XI. Hlavní požadavek</u>** Požaduji: 1) **Vyřazeni výše uvedené akcelerační oblasti z návrhu** nebo 2) Zároveň (pro případ, že nebude tomuto požadavku vyhověno) **požaduji, aby návrh změny č. 2 ÚRP ČR nebyl v této části schválen a byl vrácen k zásadnímu přepracování**, a to zejména po doplnění: ○ **Odborného hydrogeologického a hydrologického posouzení**, které vyhodnotí vliv základových konstrukci a zemních prací na vápencové podloží, režim podzemních vod a odtokové poměry v povodí toků Lubě a Lomnička. ○ **Kvantifikace rozsahu odlesněni (v ha) a posouzeni vlivu káceni na mikroklima a stabilitu ekosystému**; zároveň požaduji zdůvodněni přípustnosti zásahu do lesních celků, který je v přímém rozporu s prioritami umisťování OZE dle směrnice RED III (upřednostňováni antropogenně ovlivněných ploch před volnou krajinou a lesy). ○ Závazného stanoviska Úřadu pro civilní letectví a ŘLP, které prověří přímou kolizi s letištěm Brťov-Jeneč a bezpečnostními zónami letového provozu. ○ **Biologického posouzeni vlivu na Oboru Střela**, zejména s ohledem na wetfare chované zvěře, akustický tlak a stroboskopický efekt v uzavřeném areálu. ○ **Terénního biologického a ornitologického průzkumu** (minimálně ve dvou vegetačních obdobích), se zaměřením na předměty ochrany PP Svídovec a hnízdiště kriticky ohrožených druhu. ○ **Specifického hodnoceni vlivu na populace netopýrů**, zejména s ohledem na riziko mortality v důsledku barotraumatu a narušeni potravních biotopů. ○ **Posouzeni kumulativních vlivů v širším území**, které vyhodnotí souběžné působeni vÍce projektů a celkovou únosnost krajiny z hlediska ekologické stability. ○ **Expertízy o zachováni funkčnosti dálkového migračního koridoru velké zvěře**, která prokáže, že nedojde k bariérovému efektu a vytlačeni zvěře z území v důsledku provozního hluku a vizuálního smogu VTE. ○ **Posouzení vlivu na krajinný ráz prostřednictvím fotovizualizací** z klíčových dominant (Květnice, Klucanina, rozhledna Babylon) a hodnoceni zásahu do dálkových pohledů. ○ **Právní a ekonomické analýzy dopadů na hodnotu nemovitostí a výkon vlastnických práv dotčených osob**, včetně jasného určeni odpovědnosti za vzniklou škodu při znehodnocení majetku. ○ **Zpracováni odborné hlukové studie a posouzeni vlivu na veřejné zdraví pro konkrétní vzdálenost 500-600 m** od obytné zástavby obce Rohozec. Tato studie má prokázat dodrženi hygienických limitů pro hluk a nízkofrekvenční infrazvuk u takto extrémně krátké Odstupové vzdálenosti. ○ **Posouzení stroboskopického efektu (míhání stínů)** pro nejbližší obytné objekty od vymezené AO. Vzhledem k extrémně nízké odstupové vzdálenosti (cca 500-600 m) a výšce staveb 185 m požaduji konkrétní výpočet předpokládaného počtu hodin expozice za rok a maximální délky trvání v minutách za den pro jednotlivé dotčené nemovitosti. Dokumentace by měla prokázat, jakým způsobem bude zajištěno nepřekročeni limitů stanovených v textové části Opatřeni obecné povahy.	

Poř. č.	Připomínkové místo	Číslo jednací	Článek	AO	Připomínka	Vyhodnocení
					○ **Odůvodnění stanoveni minimální odstupové vzdálenosti**, včetně vysvětleni, proč nebyl v rámci principu předběžné opatrnosti zvolen bezpečnější odstup od zastavěného území obce, který by eliminoval riziko ohroženi fyzického a psychického zdraví obyvatel. ○ **Doloženi srovnávací analýzy energetické výtěžnosti a větrného potenciálu**, která na základě dat VÚK a atlasu NEWA objektivně prokáže efektivitu záměru v AOV38 ve srovnáni s jinými lokalitami v ČR: požaduji zdůvodněni výběru této oblasti na úkor větrnějších či méně environmentálně konfliktních území s obdobnou větrností. ○ **Provedení testu přiměřenosti zásahu**, který vyhodnotí, zda předpokládaný (nízký) energetický přínos v této lokalitě skutečně vyvažuje nevratné ekologické škody v podobě káceni lesů, záboru půdy a narušeni krajinného rázu. ○ **Doložení analýzy alternativ**, která prokáže reálné vyhledáváni a upřednostněni ploch v Národní databázi brownfieldů před dosud neporušeným přírodním prostředím. Do doby doplněni těchto podkladů nelze území považovat za způsobilé pro vymezeni akcelerační oblasti. Podané připomínky jsou blanketní, podatel si vymezuje právo připomínky doplnit ve lhůtě 15 dnu ode dne veřejného projednáni. **<u>XII. Závěr</u>** **Návrh v předložené podobě není dostatečně odůvodněný, není podložen odbornými daty, je v rozporu s právními předpisy ČR i EU a může mít závažné dopady na krajinu, životní prostředí i obyvatele, proto požaduji především vyřazeni Územního opatřeni k AOV38 z návrhu Změny č. 2 Územního rozvojového plánu ČR.** **Pro případ, že tomuto požadavku nebude vyhověno, požaduji zásadní přepracováni Návrhu Změny č. 2 ÚRP ČR tak, aby byl v souladu s právními předpisy a byly řádně vyhodnoceny jeho dopady.** **Žádám, aby tato připomínka byla řádně vypořádána v souladu se zákonem a aby bylo uvedeno konkrétní odůvodněni přijatého řešení.**	
10587.	Brandtner Pavel	MMR-48303-2026-81	99cu	AOV38	věc: PŘIPOMÍNKAK NÁVRHU ZMĚNY Č. 2 ÚZEMNÍHO ROZVOJOVÉHO PLÁNU ČR (§ 97 zák. č. 283/2021 Sb., stavební zákon) PŘIPOMÍNKY K VYHODNOCENÍ VLIVŮ NÁVRHU ZMĚNY Č. 2 ÚZEMNÍHO ROZVOJOVÉHO PLÁNU NA UDRŽITELNÝ ROZVOJ ÚZEMÍ PŘIPOMÍNKY K NÁVRHŮM JEDNOTLIVÝCH ÚZEMNÍCH OPATŘENÍ K AKCELERAČNÍM OBLASTEM VYMEZENÝM V NÁVRHU ZMĚNY Č. 2 ÚZEMNÍHO ROZVOJOVÉHO PLÁNU **<u>I. Úvod</u>** V souladu s možnosti uplatnit připomínky k návrhu Zrněny č. 2 Územního rozvojového plánu ČR (ÚRP ČR) podávám připomínku k vymezeni akcelerační oblasti pro rozvoj výroby energie z větrné energie. Územní opatřeni k **AOV38**. **Vymezeni území dotčeného připomínkami v Jihomoravském kraji:**	**Akceptováno.** Akcelerační oblast AOV38 – Rohozec byla vypuštěna.

Poř. č.	Připomínkové místo	Číslo jednací	Článek	AO	Připomínka	Vyhodnocení
					- k.ú. 613011 Jeneč v obci Brťov-Jeneč (správní obvod obce s rozšířenou působnosti, dále jen „ORP", Blansko) - k.ú. 616010 Bukovice u Rohozce v obci Bukovice - k.ú. 739511 Rašov v obci Rašov - k.ú. 740454 Rohozec u Tišnova v obci Rohozec - k.ú. 762377 Šerkovice v obci Šerkovice - k.ú. 774634 Unín v obci Unín - k.ú. 792918 Zhoř u Rohozce v obci Zhoř (správní obvod ORP Tišnov) a současně na širší území, které může být navrženým řešením přímo či nepřímo ovlivněno. Připomínku podávám: ☒ jako osoba žijící v dotčeném území ☒ jako vlastník nemovitosti v dotčeném území jako osoba, která může být dotčena dopady návrhu (např. z hlediska krajiny, životního prostředí či kvality života) hospodařím na půdě jiné: - Jedná se o území s významnými krajinnými, přírodními a obytnými hodnotami, které nejsou návrhem dostatečně respektovány. S návrhem týkajícím se Územního opatřeni k AOV38. **nesouhlasím** a požaduji jeho **vyřazení nebo zásadní přepracování**, neboť vykazuje závažné nedostatky z hlediska zákonnosti, ochrany životního prostředí I dopadů na obyvatele v dané oblasti. **II. Zákonnost a nesoulad s právními předpisy ČR** **1) Rozpor se zákonem č. 500/2004 Sb., správní řád** > § 3 - nebyl zjištěn stav bez důvodných pochybnosti > § 68 - nedostatečné odůvodněni Návrh **je nepřezkoumatelný**, protože neobsahuje konkrétní podklady pro dané území.	

Poř. č.	Připomínkové místo	Číslo jednací	Článek	AO	Připomínka	Vyhodnocení
					<u>2) Rozpor se zákonem č. 100/2001 Sb. (EIA/SEA),</u> chybí posouzeni: > kumulativních vlivů > variantního řešeni > konkrétních dopadů na území Dokumentace SEA **je neúplná a věcně nedostatečná.** **<u>3) Rozpor se zákonem č. 114/1992 Sb. (ochrana přírody a krajiny)</u>** > ohroženi krajinného rázu (§ 12) > narušeni ekologické stability > zásah do biotopů a migračních tras **<u>4) Rozpor se stavebním zákonem</u>** > § 18 a § 19 - ochrana hodnot území > požadavek na udržitelný rozvoj Návrh představuje industrializaci volné krajiny **bez dostatečného odůvodnění**. **<u>III. Nesoulad s právem Evropské unie</u>** **1) Směrnice o ptácích (2009/147/ES) a o stanovištích (92/43/EHS)** > nelze vyloučit negativní vliv na chráněné druhy > chybí dostatečné biologické podklady **Rozpor** s požadavkem vyloučeni významného vlivu. **2) Směrnice EIA (2011/92/EU)** > nedostatečné zapojeni veřejnosti > nedostatečné vyhodnoceni vlivů **3) Směrnice RED III (2023/2413)**	

Poř. č.	Připomínkové místo	Číslo jednací	Článek	AO	Připomínka	Vyhodnocení
					nebyla doložena priorita využití: > zastavěných ploch > brownfieldů > technicky narušených území Vymezeni ve volné krajině je v **rozporu s principem minimalizace dopadů.** **4) Princip předběžné opatrnosti (Čl. 191 SFEU)** Politika Unie v oblasti životního prostředí přispívá k sledování následujících cílů: > zachování, ochrana a zlepšováni kvality životního prostředí, > ochrana lidského zdraví, > uvážlivé a racionální využíváni přírodních zdrojů, **5) Evropská úmluva o krajině (European Landscape Convention), ETS No. 176** > nedostatečná ochrana krajiny jako základní složky životního prostředí > ignorováni charakteru území > nedostatečné zapojeni veřejnosti do rozhodováni o zásazích do krajiny **6) Aarhuská úmluva (Convention on Access to Information, Public Participation in Decision-making and Access to Justice in Environmental Matters), 1998** > omezeni práva veřejnosti na informace > omezeni účasti veřejnosti na rozhodovacích procesech (pouze formální zapojeni) > omezeni práva veřejnosti na přistup k právní ochraně v záležitostech životního prostředí **IV. Procesní a metodické nedostatky návrhu SEA a podkladů** > absence terénních biologických průzkumů > práce pouze s mapovými podklady (nedostatečné) > chybí reálná data o výskytu druhů > variantní řešeni > posouzeni vlivu na zdraví	

Poř. č.	Připomínkové místo	Číslo jednací	Článek	AO	Připomínka	Vyhodnocení
					Bez těchto podkladu **nelze učinit kvalifikovaný závěr**. **<u>V. Odborné nedostatky vymezení AOV38</u>** **V.1 Kolize s bezpečnosti leteckého provozu a plochou pro SLZ** Navržená oblast AOV38 vykazuje přímý geografický a výškový střet s aktivně využívanou plochou pro sportovní létající zařízeni (SLZ) Brťov-Jeneč. AO zasahuje do koridoru prováděni jižního letištního okruhu. Umístěni výškových staveb v tomto prostoru představuje nepřijatelné bezpečnostní riziko pro letový provoz a je v přímém rozporu se stávajícím využitím vzdušného prostoru v dané lokalitě > Absence nezbytných odborných stanovisek (k vymezeni AO zcela chybí nebo nebylo veřejnosti předloženo vyjádření klíčových institucí hájících bezpečnost vzdušného prostoru - Úřadu pro civilní letectví, Řízeni letového provozu a Provozovatele plochy pro SLZ Brťov – Jeneč). Absence těchto podkladu činí návrh v části AOV38 nepřezkoumatelným a v rozporu se zásadou zjištěni stavu věci bez důvodných pochybnosti. **V.2 Ohroženi Přírodní památky (PP) Svídovec a biodiverzity území** Navržená oblast AOV38 se nachází v přímém vizuálním a ekologickém kontaktu s Přírodní památkou (PP) Svídovec. Přestože se akcelerační oblast s chráněným územím plošně nepřekrývá, její realizace představuje nepřípustné riziko pro předměty ochrany PP Svídovec v důsledku kumulativních a synergických vlivů, které zasahuji do širšího okolí bez ohledu na formální hranice chráněného území: > **Zásah do hydrogeologie a vodního režimu:** ymezená akcelerační oblast AOV38 a PP Svídovec tvoří z hlediska geomorfologie a hydrologie jeden funkční celek v rámci povodí potoka Lubě (č. h. p. 4-15-02-054). Vzhledem k masivnímu charakteru základových konstrukci VTE (stovky tun betonu a oceli zasahující do hloubky podloží) existuje důvodné riziko narušeni puklinových systémů podzemních vod. Tato změna může vést k destabilizaci vlhkostních poměrů v PP Svídovec, na které je existenčně vázána vzácná Mra (např. Botrychium lunaria). Dokumentace SEA zcela postrádá odborné posouzeni těchto hydrologických vazeb, což činí návrh v této části nepřezkoumatelným. > **Ohroženi vzácné flóry a změna mikroklimatu:** Existence unikátních vápnomilných společenstev PP Svídovec, zejména kriticky citlivé vratičky měsíční (Botrychium lunaria), medovníku meduňkolistého, vemeníku dvoulistého a lilie zlatohlavé, je přímo závislá na stabilním mikroklimatu lokality. Turbulence a míchání vzdušných mas rotory VTE o výšce 185 m v dosahu chráněného území způsobuji zvýšený výpar a změny teploty přízemních vrstev vzduchu. Tyto mikroklimatické anomálie mohou vést k vysušováni stanovišť a degradaci vzácných fytocenóz. Předložená dokumentace SEA zcela postrádá expertní posouzeni vlivu těchto změn na konkrétní předměty ochrany PP, což činí návrh v této části neodborným a neúplným. > **Vliv na chráněnou faunu (netopýři a hmyz):** Umístěni výškových staveb o celkové výšce 185 m do území, které je s PP Svídovec úzce ekologicky propojeno, představuje potenciální riziko zvýšené mortality chráněných druhů letounu (netopýrů) v důsledku barotrauma. Vzhledem k tomu, že PP	

Poř. č.	Připomínkové místo	Číslo jednací	Článek	AO	Připomínka	Vyhodnocení
					Svídovec plní funkci klíčového úkrytu (refugia) a okolní plochy v AOV38 slouží jako nezbytný potravní biotop, lze důvodně předpokládat negativní ovlivněni životního cyklu dotčených populaci a vznik bariérového efektu pro ptactvo a hmyz. Dokumentace SEA tato rizika a funkční ekosystémové vazby v krajině zcela opomíjí a nepředkládá relevantní odborné podklady, které by tato rizika mohly spolehlivě vyvrátit. > Narušení krajinného rázu a integrity území: Návrh nerespektuje vizuální integritu dominanty PP Svídovec. Vztyčeni průmyslových objektů o výšce 185 m v bezprostředním pohledovém horizontu této přírodní památky drasticky znehodnocuje její estetický a krajinotvorný význam. Vzhledem k extrémnímu výškovému parametru staveb dochází k narušeni krajinného rázu v celém dotčeném území, přičemž vzdálenost jednotek kilometrů je pro eliminaci tohoto negativního vizuálního ovlivněni zcela nedostatečná. Dokumentace SEA tato rizika a funkční ekosystémové vazby v krajině zcela opomíjí a nepředkládá relevantní odborné podklady, které by tato rizika mohly spolehlivě vyvrátit. Vzhledem k absenci relevantních odborných podkladů k výše uvedeným bodům nelze v této fázi učinit kvalifikovaný závěr o přijatelnosti lokality AOV38. **V.3 Rozpor vymezeni s ochranou dálkového migračního koridoru:** Návrh textové části Opatřeni obecné povahy (OOP) stanovuje jako závaznou podmínku, že záměry OZE budou umisťovány mimo plochy a koridory územního systému ekologické stability a mimo regionální a nadregionální biokoridory. Navržené plošné vymezeni akcelerační oblasti AOV38 Rohozec je však s touto vlastni podmínkou v přímém věcném rozporu, neboť do své plochy zahrnuje a přímo protíná zákonem chráněný dálkový migrační koridor. Předpoklad, že funkčnost koridoru lze zachovat pouhou lokalizací paty stožárů mimo jeho osu, je z odborného hlediska neudržitelný. Vzhledem k celkovým parametrům VTE (výška 185 m) a jejich kumulativnímu akustickému a vizuálnímu vlivu může dojit k faktickému zablokováni migrační prostupnosti a znehodnoceni celého segmentu DMK. Vymezeni akcelerační oblasti v takto definovaném střetu s dálkovým migračním koridorem zakládá vnitřní rozpor v návrhu OOP, pročež nelze bez doplňujících odborných studií učinit kvalifikovaný závěr o přijatelnosti lokality. **V.4 Ohroženi funkčnosti Obory Střela:** Navržená oblast AOV38 se nachází v bezprostřední blízkosti (cca 600 m) trvale oploceného areálu Obory Střela, sloužícího k intenzivnímu chovu mufloni a daňčí zvěře. Vzhledem k tomu, že zvěř v uzavřené oboře nemá možnost přirozeného úniku před hlukem, infrazvukem a stroboskopickým efektem rotorů, představuje provoz VTE o výšce 185 m extrémní biologickou zátěž a riziko chronického stresu chovaných populaci. Umístěni takto rozměrných staveb vedle chovného areálu přímo znehodnocuje dlouhodobý hospodářský záměr a investice do správy tohoto území. Absence vyhodnoceni vlivů na toto specifické hospodaření v krajině a pohodu zvířat (welfare) znemožňuje objektivní posouzeni přijatelnosti záměru. **V.5 Ohroženi ptactva a jeho migračních tras:**	

Poř. č.	Připomínkové místo	Číslo jednací	Článek	AO	Připomínka	Vyhodnocení
					Vymezené území AOV38 a přilehlá PP Svídovec Noří funkční celek, který je domovem řady chráněných druhů ptactva, pro které větrné elektrárny představuji přímé ohroženi kolizemi s rotory i nepřímé riziko v podobě ztráty biotopu. V tomto území je potvrzen výskyt a hnízdění druhů s velkým akčním rádiem, jako je včelojed lesní, luňák červený nebo čáp černý, pro které představuji rotory o výšce 185 m v otevřené krajině fatální riziko při lovu. Okolní smíšené a listnaté lesy jsou zároveň klíčovým hnízdním biotopem silně ohroženého krutihlava obecného (Jynx torquilla) a lejska bělokrkého (Ficedula albicollis). Pro tyto lesní druhy představuje provoz VTE v bezprostřední blízkosti porostů trvalý rušivý faktor v podobě hluku a vizuálního smogu, který může vést k opuštěni hnízdišť". Celá oblast navíc slouží jako lokální tahová cesta ptactva a vznik „stěny" z větrných elektráren nutí ptáky tyto trasy měnit, což zvyšuje jejich energetický výdej a stres. V předložené dokumentaci SEA zcela chybí relevantní terénní ornitologický průzkum, který by vyhodnotil sezónní výskyt a hustotu přeletů těchto druhů přes vymezené území. Bez těchto odborných podkladů nelze učinit kvalifikovaný závěr o přijatelnosti záměru. **V.6 Ohroženi povrchových vod a hydrologického režimu území:** Vymezené území AOV38 představuje významnou plochu pro zadržováni vody v krajině, která může přímo ovlivňovat hydrologickou stabilitu povodí řek Lubě a Lomničky. Výstavba větrných elektráren a doprovodné technické infrastruktury (příjezdové komunikace pro těžkou techniku, rozsáhlé manipulační a montážní plochy) může vést k plošnému záboru a silnému zhutněni půdy. Tento zásah může snižovat přirozenou schopnost území vsakovat srážkovou vodu a zvyšovat koeficient povrchového odtoku. Zrychlený odtok z takto rozsáhlých zpevněných ploch představuje riziko pro koryta obou zmíněných toků, kde může docházet k nárazovému přetíženi jejich kapacity, zvýšené erozi a následnému zhoršeni kvality vody v níže položených obcích. Zásadní riziko představuje již samotná fáze výstavby, kdy při rozsáhlých zemních pracích a zakládáni patek v citlivém vápencovém podloží může dojit k narušení či znečištěni kolektorů podzemních vod. Přítomnost těžké stavební mechanizace a manipulace s provozními hmotami a betonovými směsmi v blízkosti PP Svídovec představuje riziko úniku látek, které se v tomto typu propustného podloží mohou šířit velmi rychle. Dokumentace nedostatečně vyhodnocuje rizika spojená s přítomnosti technologických náplni (oleje, chladicí kapaliny) a zcela opomíjí krizové scénáře pro případ technické havárie či požáru, které by v této lokalitě mohly vést k ohroženi zdrojů podzemních vod. Vzhledem k absenci odborného hydrologického posouzeni vlivu výstavby i provozu na odtokové poměry a čistotu vod v dotčeném území nelze učinit kvalifikovaný závěr o přijatelnosti záměru. **V.7 Rozpor s prioritami umisťováni OZE (Směrnice RED III a zákon č. 183/2006 Sb. I 283/2021 Sb.)** Navržené vymezeni oblasti AOV38 je v přímém rozporu s evropskou směrnici RED III (2023/2413) a její probíhající transpozici do českého právního řádu (zejména v souvislosti se zákonem č. 458/2000 Sb., energetický zákon, a stavebním zákonem). Tato legislativa jasně definuje, že pro rozvoj obnovitelných zdrojů mají být prioritně využívány tzv. „akce|erační zóny", které jsou umisťovány na ekologicky zasažené plochy (brownfieldy, plochy u dálnic, průmyslové areály, degradované plochy). Lokalita AOV38 však sestává z dosud neporušených travnatých ploch, zemědělské půdy a především rozsáhlých lesních porostu. Umístěni větrných elektráren do těchto biologicky cenných lokalit je v zásadním rozporu s principem prioritního využívání antropogenně ovlivněných ploch. V dokumentaci není uvedena informace o konkrétním rozsahu (v hektarech) nezbytného trvalého i dočasného odlesněni Instalace moderních větrných elektráren vyžaduje vybudování extrémně širokých a zpevněných příjezdových koridorů pro nadrozměrnou techniku, stejně jako rozsáhlých manipulačních ploch. Plošné káceni lesu v této lokalitě může mít devastující dopady na stabilitu krajiny, které dokumentace dostatečně nereflektuje. Konkrétně může dojit k:	

Poř. č.	Připomínkové místo	Číslo jednací	Článek	AO	Připomínka	Vyhodnocení
					> **Destrukci lesního mikroklimatu:** Vznik technických koridorů v souvislých lesních celcích narušuje přirozené migrační trasy a životní prostor lesní zvěře. > **Fragmentaci biotopů:** Vznik technických koridorů v souvislých lesních celcích narušuje přirozené migrační trasy a životní prostor lesní zvěře. > **Trvalé ztrátě biodiverzity:** Odstraněni vzrostlých porostů představuje ztrátu, kterou nelze plnohodnotně kompenzovat náhradní výsadbou v jiné lokalitě z důvodu odlišných stanovištních podmínek Vzhledem k tomu, že dokumentace nekvantifikuje rozsah káceni ani nevyhodnocuje jeho sekundární vlivy na stabilitu lesních ekosystémů, nelze považovat záměr za dostatečně posouzený přípustný. **V.8 Hraniční vzdálenost akcelerační zóny od obytné zástavby** Vzdálenost vymezené akcelerační zóny od obytné zástavby v obci Rohozec (cca 550-600 m) je na samotné hranici českého zákonného minima. Tato hodnota je v rozporu s preventivními odstupy v zahraniční legislativě, například s německým předpisem TA Lärm a navazujícími směrnicemi spolkových zemi, které pro obdobně hlučné provozy vyžaduji odstup minimálně 1 000 m od obytné zástavby. Takto těsné umístěni zakládá riziko negativních dopadu na fyzické i psychické zdraví. Navržené vymezeni AO se jeví jako rozporuplné z hlediska prevence ochrany veřejného zdraví a dostatečného posouzení všech rizik záměru **V.9 Absence výrazného větrného potenciálu a průměrná až nízká efektivita lokality** Vymezení akcelerační oblasti AOV38 postrádá odborné opodstatnění z hlediska energetické výtěžnosti. Dle oficiální **mapy průměrné rychlosti větru ve výšce 100 m n. p.** (vydané VÚK), která sloužila jako jeden z podkladů pro stanoveni AO, vykazuje lokalita Rohozec a okolí pouze **průměrné až mírně podprůměrné hodnoty**. V rámci České republiky existuje značné množství větrnějších lokalit, které by měly být prioritizovány před touto přírodně a krajinně cennou oblastí. Nižší potenciál potvrzuje i globální atlas **NEWA**, podle kterého je hustota větrné energie v AOV38 nižší než v jiných částech kraje i ČR. Umístěni 185 m vysokých staveb do oblasti s nižší efektivitou je v rozporu s principem **přiměřenosti zásahu** a hospodárného využíváni území. Plánovaná industrializace krajiny a rozsáhlé káceni lesů zde nepřináší odpovídající energetický benefit, který by vyvážil nevratné ekologické škody. **<u>VI. Narušeni krajiny a životního prostředí</u>** Navržené řešeni povede k: > zásadní změně krajinného rázu > narušeni horizontů a dálkových pohledů > vzniku bariér v krajině > narušeni ekologické konektivity > znehodnoceni zemědělské půdy > zničeni migračních tras živočichů Výška staveb 180 metrů vysokých staveb znamená nadregionální dopad. **<u>VII. Dopady na obyvatele</u>**	

Poř. č.	Připomínkové místo	Číslo jednací	Článek	AO	Připomínka	Vyhodnocení
					Návrh nedostatečně řeší negativní vliv na: > hluk a nízkofrekvenční hluk > stroboskopický efekt světelné zatíženi > kvalitu bydlení > hodnotu nemovitosti Tyto **vlivy nejsou řádně vyhodnoceny.** **<u>VIII. Kumulativní a systémové dopady</u>** Není řešeno: > souběžné působeni více projektů > celkové zatíženi území > únosnost krajiny Hrozí **nevratná degradace území**. **<u>IX. Absence variantního řešení</u>** Není doloženo, že byly posuzovány jiné lokality a méně konfliktní varianty, jedná se o porušení základního principu plánováni. Nebyla rovněž posouzena tzv. nulová varianta (varianta 0), tedy stav území před realizaci záměru, což znemožňuje objektivní hodnoceni dopadů. **<u>X. Vyloučeni EIA a nedostatečné posouzeni vlivů</u>** Navržené vymezeni akceleračních oblasti má zásadní dopad i z hlediska následného povolováni záměrů, neboť v těchto oblastech dochází k omezeni, resp. vyloučeni standardního posuzováni vlivů na životní prostředí (EIA). O to vyšší nároky musí být kladeny na kvalitu, úplnost a konkrétnost podkladů a vyhodnocení vlivů na životní prostředí již na úrovni tohoto návrhu, neboť územní opatřeni dle ZOZE nemůže plnohodnotně nahradit individuální posouzeni konkrétních záměru. Předložený návrh však tyto požadavky nenaplňuje, zejména postrádá dostatečné vyhodnoceni konkrétních lokálních dopadů, kumulativních vlivů vice záměrů v území a jejich dopadů na krajinný ráz, obytné prostředí a veřejné zdraví. **<u>XI. Hlavní požadavek</u>** Požaduji: 1) **Vyřazeni výše uvedené akcelerační oblasti z návrhu** nebo	

Poř. č.	Připomínkové místo	Číslo jednací	Článek	AO	Připomínka	Vyhodnocení
					2) Zároveň (pro případ, že nebude tomuto požadavku vyhověno) **požaduji, aby návrh změny č. 2 ÚRP ČR nebyl v této části schválen a byl vrácen k zásadnímu přepracování**, a to zejména po doplnění: ○ **Odborného hydrogeologického a hydrologického posouzení**, které vyhodnotí vliv základových konstrukci a zemních prací na vápencové podloží, režim podzemních vod a odtokové poměry v povodí toků Lubě a Lomnička. ○ **Kvantifikace rozsahu odlesněni (v ha) a posouzeni vlivu káceni na mikroklima a stabilitu ekosystému**; zároveň požaduji zdůvodněni přípustnosti zásahu do lesních celků, který je v přímém rozporu s prioritami umisťování OZE dle směrnice RED III (upřednostňováni antropogenně ovlivněných ploch před volnou krajinou a lesy). ○ Závazného stanoviska Úřadu pro civilní letectví a ŘLP, které prověří přímou kolizi s letištěm Brťov-Jeneč a bezpečnostními zónami letového provozu. ○ **Biologického posouzeni vlivu na Oboru Střela**, zejména s ohledem na wetfare chované zvěře, akustický tlak a stroboskopický efekt v uzavřeném areálu. ○ **Terénního biologického a ornitologického průzkumu** (minimálně ve dvou vegetačních obdobích), se zaměřením na předměty ochrany PP Svídovec a hnízdiště kriticky ohrožených druhu. ○ **Specifického hodnoceni vlivu na populace netopýrů**, zejména s ohledem na riziko mortality v důsledku barotraumatu a narušeni potravních biotopů. ○ **Posouzeni kumulativních vlivů v širším území**, které vyhodnotí souběžné působeni vÍce projektů a celkovou únosnost krajiny z hlediska ekologické stability. ○ **Expertízy o zachováni funkčnosti dálkového migračního koridoru velké zvěře**, která prokáže, že nedojde k bariérovému efektu a vytlačeni zvěře z území v důsledku provozního hluku a vizuálního smogu VTE. ○ **Posouzení vlivu na krajinný ráz prostřednictvím fotovizualizací** z klíčových dominant (Květnice, Klucanina, rozhledna Babylon) a hodnoceni zásahu do dálkových pohledů. ○ **Právní a ekonomické analýzy dopadů na hodnotu nemovitostí a výkon vlastnických práv dotčených osob**, včetně jasného určeni odpovědnosti za vzniklou škodu při znehodnocení majetku. ○ **Zpracováni odborné hlukové studie a posouzeni vlivu na veřejné zdraví pro konkrétní vzdálenost 500-600 m** od obytné zástavby obce Rohozec. Tato studie má prokázat dodrženi hygienických limitů pro hluk a nízkofrekvenční infrazvuk u takto extrémně krátké Odstupové vzdálenosti. ○ **Posouzení stroboskopického efektu (míhání stínů)** pro nejbližší obytné objekty od vymezené AO. Vzhledem k extrémně nízké odstupové vzdálenosti (cca 500-600 m) a výšce staveb 185 m požaduji konkrétní výpočet předpokládaného počtu hodin expozice za rok a maximální délky trvání v minutách za den pro jednotlivé dotčené nemovitosti. Dokumentace by měla prokázat, jakým způsobem bude zajištěno nepřekročeni limitů stanovených v textové části Opatřeni obecné povahy. ○ **Odůvodnění stanoveni minimální odstupové vzdálenosti**, včetně vysvětleni, proč nebyl v rámci principu předběžné opatrnosti zvolen bezpečnější odstup od zastavěného území obce, který by eliminoval riziko ohroženi fyzického a psychického zdraví obyvatel. ○ **Doloženi srovnávací analýzy energetické výtěžnosti a větrného potenciálu**, která na základě dat VÚK a atlasu NEWA objektivně prokáže efektivitu záměru v AOV38 ve srovnáni s jinými lokalitami v ČR: požaduji zdůvodněni výběru této oblasti na úkor větrnějších či méně environmentálně konfliktních území s obdobnou větrností. ○ **Provedení testu přiměřenosti zásahu**, který vyhodnotí, zda předpokládaný (nízký) energetický přínos v této lokalitě skutečně vyvažuje nevratné ekologické škody v podobě káceni lesů, záboru půdy a narušeni krajinného rázu. ○ **Doložení analýzy alternativ**, která prokáže reálné vyhledáváni a upřednostněni ploch v Národní databázi brownfieldů před dosud neporušeným přírodním prostředím. Do doby doplněni těchto podkladů nelze území považovat za způsobilé pro vymezeni akcelerační oblasti.	

Poř. č.	Připomínkové místo	Číslo jednací	Článek	AO	Připomínka	Vyhodnocení
					Podané připomínky jsou blanketní, podatel si vymezuje právo připomínky doplnit ve lhůtě 15 dnu ode dne veřejného projednáni. **<u>XII. Závěr</u>** **Návrh v předložené podobě není dostatečně odůvodněný, není podložen odbornými daty, je v rozporu s právními předpisy ČR i EU a může mít závažné dopady na krajinu, životní prostředí i obyvatele, proto požaduji především vyřazeni Územního opatřeni k AOV38 z návrhu Změny č. 2 Územního rozvojového plánu ČR.** **Pro případ, že tomuto požadavku nebude vyhověno, požaduji zásadní přepracováni Návrhu Změny č. 2 ÚRP ČR tak, aby byl v souladu s právními předpisy a byly řádně vyhodnoceny jeho dopady.** **Žádám, aby tato připomínka byla řádně vypořádána v souladu se zákonem a aby bylo uvedeno konkrétní odůvodněni přijatého řešení.**	
10588.	Štěpová Michaela	MMR-48304-2026-81	99cu	AOV38	NÁVRHU ZMĚNY Č. 2 ÚZEMNÍHO ROZVOJOVÉHO PLÁNU NA UDRŽITELNÝ ROZVOJ ÚZEMÍ PŘIPOMÍNKY K NÁVRHŮM JEDNOTLIVÝCH ÚZEMNÍCH OPATŘENÍ K AKCELERAČNÍM OBLASTEM VYMEZENÝM V NÁVRHU ZMĚNY Č. 2 ÚZEMNÍHO ROZVOJOVÉHO PLÁNU **<u>I. Úvod</u>** V souladu s možnosti uplatnit připomínky k návrhu Zrněny č. 2 Územního rozvojového plánu ČR (ÚRP ČR) podávám připomínku k vymezeni akcelerační oblasti pro rozvoj výroby energie z větrné energie. Územní opatřeni k **AOV38**. **Vymezeni území dotčeného připomínkami v Jihomoravském kraji:** - k.ú. 613011 Jeneč v obci Brťov-Jeneč (správní obvod obce s rozšířenou působnosti, dále jen „ORP", Blansko) - k.ú. 616010 Bukovice u Rohozce v obci Bukovice - k.ú. 739511 Rašov v obci Rašov - k.ú. 740454 Rohozec u Tišnova v obci Rohozec - k.ú. 762377 Šerkovice v obci Šerkovice - k.ú. 774634 Unín v obci Unín - k.ú. 792918 Zhoř u Rohozce v obci Zhoř (správní obvod ORP Tišnov) a současně na širší území, které může být navrženým řešením přímo či nepřímo ovlivněno.	**Akceptováno.** Akcelerační oblast AOV38 – Rohozec byla vypuštěna.

Poř. č.	Připomínkové místo	Číslo jednací	Článek	AO	Připomínka	Vyhodnocení
					Připomínku podávám: ☒ jako osoba žijící v dotčeném území ☒ jako vlastník nemovitosti v dotčeném území ☒ jako osoba, která může být dotčena dopady návrhu (např. z hlediska krajiny, životního prostředí či kvality života) hospodařím na půdě jiné: Jedná se o území s významnými krajinnými, přírodními a obytnými hodnotami, které nejsou návrhem dostatečně respektovány. S návrhem týkajícím se Územního opatření k AOV38. **nesouhlasím** a požaduji jeho **vyřazení nebo zásadní přepracování**, neboť vykazuje závažné nedostatky z hlediska zákonnosti, ochrany životního prostředí I dopadů na obyvatele v dané oblasti. **II. Zákonnost a nesoulad s právními předpisy ČR** **1) Rozpor se zákonem č. 500/2004 Sb., správní řád** > § 3 - nebyl zjištěn stav bez důvodných pochybnosti > § 68 - nedostatečné odůvodněni Návrh **je nepřezkoumatelný**, protože neobsahuje konkrétní podklady pro dané území. **2) Rozpor se zákonem č. 100/2001 Sb. (EIA/SEA),** chybí posouzeni: > kumulativních vlivů > variantního řešeni > konkrétních dopadů na území Dokumentace SEA **je neúplná a věcně nedostatečná.** **3) Rozpor se zákonem č. 114/1992 Sb. (ochrana přírody a krajiny)** > ohroženi krajinného rázu (§ 12) > narušeni ekologické stability	

Poř. č.	Připomínkové místo	Číslo jednací	Článek	AO	Připomínka	Vyhodnocení
					> zásah do biotopů a migračních tras **<u>4) Rozpor se stavebním zákonem</u>** > § 18 a § 19 - ochrana hodnot území > požadavek na udržitelný rozvoj Návrh představuje industrializaci volné krajiny **bez dostatečného odůvodnění**. **<u>III. Nesoulad s právem Evropské unie</u>** **1) Směrnice o ptácích (2009/147/ES) a o stanovištích (92/43/EHS)** > nelze vyloučit negativní vliv na chráněné druhy > chybí dostatečné biologické podklady **Rozpor** s požadavkem vyloučeni významného vlivu. **2) Směrnice EIA (2011/92/EU)** > nedostatečné zapojeni veřejnosti > nedostatečné vyhodnoceni vlivů **3) Směrnice RED III (2023/2413)** nebyla doložena priorita využití: > zastavěných ploch > brownfieldů > technicky narušených území Vymezeni ve volné krajině je v **rozporu s principem minimalizace dopadů.** **4) Princip předběžné opatrnosti (Čl. 191 SFEU)** Politika Unie v oblasti životního prostředí přispívá k sledování následujících cílů: > zachování, ochrana a zlepšováni kvality životního prostředí,	

Poř. č.	Připomínkové místo	Číslo jednací	Článek	AO	Připomínka	Vyhodnocení
					> ochrana lidského zdraví, > uvážlivé a racionální využíváni přírodních zdrojů, **5) Evropská úmluva o krajině (European Landscape Convention), ETS No. 176** > nedostatečná ochrana krajiny jako základní složky životního prostředí > ignorováni charakteru území > nedostatečné zapojeni veřejnosti do rozhodováni o zásazích do krajiny **6) Aarhuská úmluva (Convention on Access to Information, Public Participation in Decision-making and Access to Justice in Environmental Matters), 1998** > omezeni práva veřejnosti na informace > omezeni účasti veřejnosti na rozhodovacích procesech (pouze formální zapojeni) > omezeni práva veřejnosti na přistup k právní ochraně v záležitostech životního prostředí **IV. Procesní a metodické nedostatky návrhu SEA a podkladů** > absence terénních biologických průzkumů > práce pouze s mapovými podklady (nedostatečné) > chybí reálná data o výskytu druhů > variantní řešeni > posouzeni vlivu na zdraví Bez těchto podkladu **nelze učinit kvalifikovaný závěr**. **V. Odborné nedostatky vymezení AOV38** **V.1 Kolize s bezpečnosti leteckého provozu a plochou pro SLZ** Navržená oblast AOV38 vykazuje přímý geografický a výškový střet s aktivně využívanou plochou pro sportovní létající zařízeni (SLZ) Brťov-Jeneč. AO zasahuje do koridoru prováděni jižního letištního okruhu. Umístěni výškových staveb v tomto prostoru představuje nepřijatelné bezpečnostní riziko pro letový provoz a je v přímém rozporu se stávajícím využitím vzdušného prostoru v dané lokalitě > Absence nezbytných odborných stanovisek (k vymezeni AO zcela chybí nebo nebylo veřejnosti předloženo vyjádření klíčových institucí hájících bezpečnost vzdušného prostoru - Úřadu pro civilní letectví, Řízeni letového provozu a Provozovatele plochy pro SLZ Brťov – Jeneč).	

Poř. č.	Připomínkové místo	Číslo jednací	Článek	AO	Připomínka	Vyhodnocení
					Absence těchto podkladu činí návrh v části AOV38 nepřezkoumatelným a v rozporu se zásadou zjištěni stavu věci bez důvodných pochybnosti. **V.2 Ohroženi Přírodní památky (PP) Svídovec a biodiverzity území** Navržená oblast AOV38 se nachází v přímém vizuálním a ekologickém kontaktu s Přírodní památkou (PP) Svídovec. Přestože se akcelerační oblast s chráněným územím plošně nepřekrývá, její realizace představuje nepřípustné riziko pro předměty ochrany PP Svídovec v důsledku kumulativních a synergických vlivů, které zasahuji do širšího okolí bez ohledu na formální hranice chráněného území: > **Zásah do hydrogeologie a vodního režimu:** ymezená akcelerační oblast AOV38 a PP Svídovec tvoří z hlediska geomorfologie a hydrologie jeden funkční celek v rámci povodí potoka Lubě (č. h. p. 4-15-02-054). Vzhledem k masivnímu charakteru základových konstrukci VTE (stovky tun betonu a oceli zasahující do hloubky podloží) existuje důvodné riziko narušeni puklinových systémů podzemních vod. Tato změna může vést k destabilizaci vlhkostních poměrů v PP Svídovec, na které je existenčně vázána vzácná Mra (např. Botrychium lunaria). Dokumentace SEA zcela postrádá odborné posouzeni těchto hydrologických vazeb, což činí návrh v této části nepřezkoumatelným. > **Ohroženi vzácné flóry a změna mikroklimatu:** Existence unikátních vápnomilných společenstev PP Svídovec, zejména kriticky citlivé vratičky měsíční (Botrychium lunaria), medovníku meduňkolistého, vemeníku dvoulistého a lilie zlatohlavé, je přímo závislá na stabilním mikroklimatu lokality. Turbulence a míchání vzdušných mas rotory VTE o výšce 185 m v dosahu chráněného území způsobuji zvýšený výpar a změny teploty přízemních vrstev vzduchu. Tyto mikroklimatické anomálie mohou vést k vysušováni stanovišť a degradaci vzácných fytocenóz. Předložená dokumentace SEA zcela postrádá expertní posouzeni vlivu těchto změn na konkrétní předměty ochrany PP, což činí návrh v této části neodborným a neúplným. > **Vliv na chráněnou faunu (netopýři a hmyz):** Umístěni výškových staveb o celkové výšce 185 m do území, které je s PP Svídovec úzce ekologicky propojeno, představuje potenciální riziko zvýšené mortality chráněných druhů letounu (netopýrů) v důsledku barotrauma. Vzhledem k tomu, že PP Svídovec plní funkci klíčového úkrytu (refugia) a okolní plochy v AOV38 slouží jako nezbytný potravní biotop, lze důvodně předpokládat negativní ovlivněni životního cyklu dotčených populaci a vznik bariérového efektu pro ptactvo a hmyz. Dokumentace SEA tato rizika a funkční ekosystémové vazby v krajině zcela opomíjí a nepředkládá relevantní odborné podklady, které by tato rizika mohly spolehlivě vyvrátit. > **Narušení krajinného rázu a integrity území:** Návrh nerespektuje vizuální integritu dominanty PP Svídovec. Vztyčeni průmyslových objektů o výšce 185 m v bezprostředním pohledovém horizontu této přírodní památky drasticky znehodnocuje její estetický a krajinotvorný význam. Vzhledem k extrémnímu výškovému parametru staveb dochází k narušeni krajinného rázu v celém dotčeném území, přičemž vzdálenost jednotek kilometrů je pro eliminaci tohoto negativního vizuálního ovlivněni zcela nedostatečná. Dokumentace SEA tato rizika a funkční ekosystémové vazby v krajině zcela opomíjí a nepředkládá relevantní odborné podklady, které by tato rizika mohly spolehlivě vyvrátit. Vzhledem k absenci relevantních odborných podkladů k výše uvedeným bodům nelze v této fázi učinit kvalifikovaný závěr o přijatelnosti lokality AOV38.	

Poř. č.	Připomínkové místo	Číslo jednací	Článek	AO	Připomínka	Vyhodnocení
					V.3 Rozpor vymezeni s ochranou dálkového migračního koridoru: Návrh textové části Opatřeni obecné povahy (OOP) stanovuje jako závaznou podmínku, že záměry OZE budou umisťovány mimo plochy a koridory územního systému ekologické stability a mimo regionální a nadregionální biokoridory. Navržené plošné vymezeni akcelerační oblasti AOV38 Rohozec je však s touto vlastni podmínkou v přímém věcném rozporu, neboť do své plochy zahrnuje a přímo protíná zákonem chráněný dálkový migrační koridor. Předpoklad, že funkčnost koridoru lze zachovat pouhou lokalizací paty stožárů mimo jeho osu, je z odborného hlediska neudržitelný. Vzhledem k celkovým parametrům VTE (výška 185 m) a jejich kumulativnímu akustickému a vizuálnímu vlivu může dojit k faktickému zablokováni migrační prostupnosti a znehodnoceni celého segmentu DMK. Vymezeni akcelerační oblasti v takto definovaném střetu s dálkovým migračním koridorem zakládá vnitřní rozpor v návrhu OOP, pročež nelze bez doplňujících odborných studií učinit kvalifikovaný závěr o přijatelnosti lokality. **V.4 Ohroženi funkčnosti Obory Střela:** Navržená oblast AOV38 se nachází v bezprostřední blízkosti (cca 600 m) trvale oploceného areálu Obory Střela, sloužícího k intenzivnímu chovu mufloni a daňčí zvěře. Vzhledem k tomu, že zvěř v uzavřené oboře nemá možnost přirozeného úniku před hlukem, infrazvukem a stroboskopickým efektem rotorů, představuje provoz VTE o výšce 185 m extrémní biologickou zátěž a riziko chronického stresu chovaných populaci. Umístěni takto rozměrných staveb vedle chovného areálu přímo znehodnocuje dlouhodobý hospodářský záměr a investice do správy tohoto území. Absence vyhodnoceni vlivů na toto specifické hospodaření v krajině a pohodu zvířat (welfare) znemožňuje objektivní posouzeni přijatelnosti záměru. **V.5 Ohroženi ptactva a jeho migračních tras:** Vymezené území AOV38 a přilehlá PP Svídovec Noří funkční celek, který je domovem řady chráněných druhů ptactva, pro které větrné elektrárny představuji přímé ohroženi kolizemi s rotory i nepřímé riziko v podobě ztráty biotopu. V tomto území je potvrzen výskyt a hnízdění druhů s velkým akčním rádiem, jako je včelojed lesní, luňák červený nebo čáp černý, pro které představuji rotory o výšce 185 m v otevřené krajině fatální riziko při lovu. Okolní smíšené a listnaté lesy jsou zároveň klíčovým hnízdním biotopem silně ohroženého krutihlava obecného (Jynx torquilla) a lejska bělokrkého (Ficedula albicollis). Pro tyto lesní druhy představuje provoz VTE v bezprostřední blízkosti porostů trvalý rušivý faktor v podobě hluku a vizuálního smogu, který může vést k opuštěni hnízdišť". Celá oblast navíc slouží jako lokální tahová cesta ptactva a vznik „stěny" z větrných elektráren nutí ptáky tyto trasy měnit, což zvyšuje jejich energetický výdej a stres. V předložené dokumentaci SEA zcela chybí relevantní terénní ornitologický průzkum, který by vyhodnotil sezónní výskyt a hustotu přeletů těchto druhů přes vymezené území. Bez těchto odborných podkladů nelze učinit kvalifikovaný závěr o přijatelnosti záměru. **V.6 Ohroženi povrchových vod a hydrologického režimu území:** Vymezené území AOV38 představuje významnou plochu pro zadržováni vody v krajině, která může přímo ovlivňovat hydrologickou stabilitu povodí řek Lubě a Lomničky. Výstavba větrných elektráren a doprovodné technické infrastruktury (příjezdové komunikace pro těžkou techniku, rozsáhlé manipulační	

Poř. č.	Připomínkové místo	Číslo jednací	Článek	AO	Připomínka	Vyhodnocení
					a montážní plochy) může vést k plošnému záboru a silnému zhutnění půdy. Tento zásah může snižovat přirozenou schopnost území vsakovat srážkovou vodu a zvyšovat koeficient povrchového odtoku. Zrychlený odtok z takto rozsáhlých zpevněných ploch představuje riziko pro koryta obou zmíněných toků, kde může docházet k nárazovému přetíženi jejich kapacity, zvýšené erozi a následnému zhoršeni kvality vody v níže položených obcích. Zásadní riziko představuje již samotná fáze výstavby, kdy při rozsáhlých zemních pracích a zakládáni patek v citlivém vápencovém podloží může dojit k narušení či znečištěni kolektorů podzemních vod. Přítomnost těžké stavební mechanizace a manipulace s provozními hmotami a betonovými směsmi v blízkosti PP Svídovec představuje riziko úniku látek, které se v tomto typu propustného podloží mohou šířit velmi rychle. Dokumentace nedostatečně vyhodnocuje rizika spojená s přítomnosti technologických náplni (oleje, chladicí kapaliny) a zcela opomíjí krizové scénáře pro případ technické havárie či požáru, které by v této lokalitě mohly vést k ohroženi zdrojů podzemních vod. Vzhledem k absenci odborného hydrologického posouzeni vlivu výstavby i provozu na odtokové poměry a čistotu vod v dotčeném území nelze učinit kvalifikovaný závěr o přijatelnosti záměru. **V.7 Rozpor s prioritami umisťováni OZE (Směrnice RED III a zákon č. 183/2006 Sb. I 283/2021 Sb.)** Navržené vymezeni oblasti AOV38 je v přímém rozporu s evropskou směrnici RED III (2023/2413) a její probíhající transpozici do českého právního řádu (zejména v souvislosti se zákonem č. 458/2000 Sb., energetický zákon, a stavebním zákonem). Tato legislativa jasně definuje, že pro rozvoj obnovitelných zdrojů mají být prioritně využívány tzv. „akcelerační zóny", které jsou umisťovány na ekologicky zasažené plochy (brownfieldy, plochy u dálnic, průmyslové areály, degradované plochy). Lokalita AOV38 však sestává z dosud neporušených travnatých ploch, zemědělské půdy a především rozsáhlých lesních porostu. Umístěni větrných elektráren do těchto biologicky cenných lokalit je v zásadním rozporu s principem prioritního využívání antropogenně ovlivněných ploch. V dokumentaci není uvedena informace o konkrétním rozsahu (v hektarech) nezbytného trvalého i dočasného odlesněni Instalace moderních větrných elektráren vyžaduje vybudování extrémně širokých a zpevněných příjezdových koridorů pro nadrozměrnou techniku, stejně jako rozsáhlých manipulačních ploch. Plošné káceni lesu v této lokalitě může mít devastující dopady na stabilitu krajiny, které dokumentace dostatečně nereflektuje. Konkrétně může dojit k: > **Destrukci lesního mikroklimatu:** Vznik technických koridorů v souvislých lesních celcích narušuje přirozené migrační trasy a životní prostor lesní zvěře. > **Fragmentaci biotopů:** Vznik technických koridorů v souvislých lesních celcích narušuje přirozené migrační trasy a životní prostor lesní zvěře. > **Trvalé ztrátě biodiverzity:** Odstraněni vzrostlých porostů představuje ztrátu, kterou nelze plnohodnotně kompenzovat náhradní výsadbou v jiné lokalitě z důvodu odlišných stanovištních podmínek Vzhledem k tomu, že dokumentace nekvantifikuje rozsah káceni ani nevyhodnocuje jeho sekundární vlivy na stabilitu lesních ekosystémů, nelze považovat záměr za dostatečně posouzený přípustný. **<u>VI. Narušeni krajiny a životního prostředí</u>** Navržené řešeni povede k: > zásadní změně krajinného rázu > narušeni horizontů a dálkových pohledů	

Poř. č.	Připomínkové místo	Číslo jednací	Článek	AO	Připomínka	Vyhodnocení
					> vzniku bariér v krajině > narušeni ekologické konektivity > znehodnoceni zemědělské půdy > zničeni migračních tras živočichů Výška staveb 180 metrů vysokých staveb znamená nadregionální dopad. **VII. Dopady na obyvatele** Návrh nedostatečně řeší negativní vliv na: > hluk a nízkofrekvenční hluk > stroboskopický efekt světelné zatíženi > kvalitu bydlení > hodnotu nemovitosti Tyto **vlivy nejsou řádně vyhodnoceny.** **VIII. Kumulativní a systémové dopady** Není řešeno: > souběžné působeni více projektů > celkové zatíženi území > únosnost krajiny Hrozí **nevratná degradace území**. **IX. Absence variantního řešení** Není doloženo, že byly posuzovány jiné lokality a méně konfliktní varianty, jedná se o porušení základního principu plánováni. Nebyla rovněž posouzena tzv. nulová varianta (varianta 0), tedy stav území před realizaci záměru, což znemožňuje objektivní hodnoceni dopadů. **X. Vyloučeni EIA a nedostatečné posouzeni vlivů** Navržené vymezeni akceleračních oblasti má zásadní dopad i z hlediska následného povolováni záměrů, neboť v těchto oblastech dochází k omezeni, resp. vyloučeni standardního posuzováni vlivů na životní prostředí (EIA). O to vyšší nároky musí být kladeny na kvalitu, úplnost a konkrétnost podkladů a vyhodnocení vlivů na životní prostředí již na úrovni tohoto návrhu, neboť územní opatřeni dle ZOZE nemůže plnohodnotně nahradit individuální posouzeni konkrétních záměru. Předložený návrh však tyto požadavky nenaplňuje, zejména postrádá dostatečné vyhodnoceni konkrétních lokálních dopadů, kumulativních vlivů vice záměrů v území a jejich dopadů na krajinný ráz, obytné prostředí a veřejné zdraví.	

Poř. č.	Připomínkové místo	Číslo jednací	Článek	AO	Připomínka	Vyhodnocení
					<u>XI. Hlavní požadavek</u> Požaduji: 1) **Vyřazeni výše uvedené akcelerační oblasti z návrhu** nebo 2) Zároveň (pro případ, že nebude tomuto požadavku vyhověno) **požaduji, aby návrh změny č. 2 ÚRP ČR nebyl v této části schválen a byl vrácen k zásadnímu přepracování**, a to zejména po doplnění: ○ **Odborného hydrogeologického a hydrologického posouzení**, které vyhodnotí vliv základových konstrukci a zemních prací na vápencové podloží, režim podzemních vod a odtokové poměry v povodí toků Lubě a Lomnička. ○ **Kvantifikace rozsahu odlesněni (v ha) a posouzeni vlivu káceni na mikroklima a stabilitu ekosystému**; zároveň požaduji zdůvodněni přípustnosti zásahu do lesních celků, který je v přímém rozporu s prioritami umisťování OZE dle směrnice RED III (upřednostňováni antropogenně ovlivněných ploch před volnou krajinou a lesy). ○ Závazného stanoviska Úřadu pro civilní letectví a ŘLP, které prověří přímou kolizi s letištěm Brťov-Jeneč a bezpečnostními zónami letového provozu. ○ **Biologického posouzeni vlivu na Oboru Střela**, zejména s ohledem na wetfare chované zvěře, akustický tlak a stroboskopický efekt v uzavřeném areálu. ○ **Terénního biologického a ornitologického průzkumu** (minimálně ve dvou vegetačních obdobích), se zaměřením na předměty ochrany PP Svídovec a hnízdiště kriticky ohrožených druhu. ○ **Specifického hodnoceni vlivu na populace netopýrů**, zejména s ohledem na riziko mortality v důsledku barotraumatu a narušeni potravních biotopů. ○ **Posouzeni kumulativních vlivů v širším území**, které vyhodnotí souběžné působeni více projektů a celkovou únosnost krajiny z hlediska ekologické stability. ○ **Expertízy o zachováni funkčnosti dálkového migračního koridoru velké zvěře**, která prokáže, že nedojde k bariérovému efektu a vytlačeni zvěře z území v důsledku provozního hluku a vizuálního smogu VTE. ○ **Posouzení vlivu na krajinný ráz prostřednictvím fotovizualizací** z klíčových dominant (Květnice, Klucanina, rozhledna Babylon) a hodnoceni zásahu do dálkových pohledů. ○ **Právní a ekonomické analýzy dopadů na hodnotu nemovitostí a výkon vlastnických práv dotčených osob**, včetně jasného určeni odpovědnosti za vzniklou škodu při znehodnocení majetku. ○ **Zpracováni odborné hlukové studie a posouzeni vlivu na veřejné zdraví pro konkrétní vzdálenost 500-600 m** od obytné zástavby obce Rohozec. Tato studie má prokázat dodrženi hygienických limitů pro hluk a nízkofrekvenční infrazvuk u takto extrémně krátké Odstupové vzdálenosti. ○ **Posouzení stroboskopického efektu (míhání stínů)** pro nejbližší obytné objekty od vymezené AO. Vzhledem k extrémně nízké odstupové vzdálenosti (cca 500-600 m) a výšce staveb 185 m požaduji konkrétní výpočet předpokládaného počtu hodin expozice za rok a maximální délky trvání v minutách za den pro jednotlivé dotčené nemovitosti. Dokumentace by měla prokázat, jakým způsobem bude zajištěno nepřekročeni limitů stanovených v textové části Opatřeni obecné povahy. ○ **Odůvodnění stanoveni minimální odstupové vzdálenosti**, včetně vysvětleni, proč nebyl v rámci principu předběžné opatrnosti zvolen bezpečnější odstup od zastavěného území obce, který by eliminoval riziko ohroženi fyzického a psychického zdraví obyvatel. ○ **Doloženi srovnávací analýzy energetické výtěžnosti a větrného potenciálu**, která na základě dat VÚK a atlasu NEWA objektivně prokáže efektivitu záměru v AOV38 ve srovnáni s	

Poř. č.	Připomínkové místo	Číslo jednací	Článek	AO	Připomínka	Vyhodnocení
					jinými lokalitami v ČR: požaduji zdůvodněni výběru této oblasti na úkor větrnějších či méně environmentálně konfliktních území s obdobnou větrností. ○ **Provedení testu přiměřenosti zásahu**, který vyhodnotí, zda předpokládaný (nízký) energetický přínos v této lokalitě skutečně vyvažuje nevratné ekologické škody v podobě káceni lesů, záboru půdy a narušeni krajinného rázu. ○ **Doložení analýzy alternativ**, která prokáže reálné vyhledáváni a upřednostněni ploch v Národní databázi brownfieldů před dosud neporušeným přírodním prostředím. Do doby doplněni těchto podkladů nelze území považovat za způsobilé pro vymezeni akcelerační oblasti. Podané připomínky jsou blanketní, podatel si vymezuje právo připomínky doplnit ve lhůtě 15 dnu ode dne veřejného projednáni. **<u>XII. Závěr</u>** **Návrh v předložené podobě není dostatečně odůvodněný, není podložen odbornými daty, je v rozporu s právními předpisy ČR i EU a může mít závažné dopady na krajinu, životní prostředí i obyvatele, proto požaduji především vyřazeni Územního opatřeni k AOV38 z návrhu Změny č. 2 Územního rozvojového plánu ČR.** **Pro případ, že tomuto požadavku nebude vyhověno, požaduji zásadní přepracováni Návrhu Změny č. 2 ÚRP ČR tak, aby byl v souladu s právními předpisy a byly řádně vyhodnoceny jeho dopady.** **Žádám, aby tato připomínka byla řádně vypořádána v souladu se zákonem a aby bylo uvedeno konkrétní odůvodněni přijatého řešení.**	
10589.	Štěp Martin	MMR-48305-2026-81	99cu	AOV38	PŘIPOMÍNKY K VYHODNOCENÍ VLIVŮ NÁVRHU ZMĚNY Č. 2 ÚZEMNÍHO ROZVOJOVÉHO PLÁNU NA UDRŽITELNÝ ROZVOJ ÚZEMÍ PŘIPOMÍNKY K NÁVRHŮM JEDNOTLIVÝCH ÚZEMNÍCH OPATŘENÍ K AKCELERAČNÍM OBLASTEM VYMEZENÝM V NÁVRHU ZMĚNY Č. 2 ÚZEMNÍHO ROZVOJOVÉHO PLÁNU **<u>I. Úvod</u>** V souladu s možnosti uplatnit připomínky k návrhu Zrněny č. 2 Územního rozvojového plánu ČR (ÚRP ČR) podávám připomínku k vymezeni akcelerační oblasti pro rozvoj výroby energie z větrné energie. Územní opatřeni k **AOV38**. **Vymezeni území dotčeného připomínkami v Jihomoravském kraji:** - k.ú. 613011 Jeneč v obci Brťov-Jeneč (správní obvod obce s rozšířenou působnosti, dále jen „ORP", Blansko) - k.ú. 616010 Bukovice u Rohozce v obci Bukovice - k.ú. 739511 Rašov v obci Rašov - k.ú. 740454 Rohozec u Tišnova v obci Rohozec	**Akceptováno.** Akcelerační oblast AOV38 – Rohozec byla vypuštěna.

Poř. č.	Připomínkové místo	Číslo jednací	Článek	AO	Připomínka	Vyhodnocení
					- k.ú. 762377 Šerkovice v obci Šerkovice - k.ú. 774634 Unín v obci Unín - k.ú. 792918 Zhoř u Rohozce v obci Zhoř (správní obvod ORP Tišnov) a současně na širší území, které může být navrženým řešením přímo či nepřímo ovlivněno. Připomínku podávám: ☒ jako osoba žijící v dotčeném území ☒ jako vlastník nemovitosti v dotčeném území ☒ jako osoba, která může být dotčena dopady návrhu (např. z hlediska krajiny, životního prostředí či kvality života) hospodařím na půdě jiné: Jedná se o území s významnými krajinnými, přírodními a obytnými hodnotami, které nejsou návrhem dostatečně respektovány. S návrhem týkajícím se Územního opatření k AOV38. **nesouhlasím** a požaduji jeho **vyřazení nebo zásadní přepracování**, neboť vykazuje závažné nedostatky z hlediska zákonnosti, ochrany životního prostředí I dopadů na obyvatele v dané oblasti. **II. Zákonnost a nesoulad s právními předpisy ČR** **1) Rozpor se zákonem č. 500/2004 Sb., správní řád** > § 3 - nebyl zjištěn stav bez důvodných pochybnosti > § 68 - nedostatečné odůvodněni Návrh **je nepřezkoumatelný**, protože neobsahuje konkrétní podklady pro dané území. **2) Rozpor se zákonem č. 100/2001 Sb. (EIA/SEA),** chybí posouzeni: > kumulativních vlivů > variantního řešeni > konkrétních dopadů na území	

Poř. č.	Připomínkové místo	Číslo jednací	Článek	AO	Připomínka	Vyhodnocení
					Dokumentace SEA **je neúplná a věcně nedostatečná.** **<u>3) Rozpor se zákonem č. 114/1992 Sb. (ochrana přírody a krajiny)</u>** > ohroženi krajinného rázu (§ 12) > narušeni ekologické stability > zásah do biotopů a migračních tras **<u>4) Rozpor se stavebním zákonem</u>** > § 18 a § 19 - ochrana hodnot území > požadavek na udržitelný rozvoj Návrh představuje industrializaci volné krajiny **bez dostatečného odůvodnění**. **<u>III. Nesoulad s právem Evropské unie</u>** **1) Směrnice o ptácích (2009/147/ES) a o stanovištích (92/43/EHS)** > nelze vyloučit negativní vliv na chráněné druhy > chybí dostatečné biologické podklady **Rozpor** s požadavkem vyloučeni významného vlivu. **2) Směrnice EIA (2011/92/EU)** > nedostatečné zapojeni veřejnosti > nedostatečné vyhodnoceni vlivů **3) Směrnice RED III (2023/2413)** nebyla doložena priorita využití: > zastavěných ploch > brownfieldů > technicky narušených území Vymezeni ve volné krajině je v **rozporu s principem minimalizace dopadů.**	

Poř. č.	Připomínkové místo	Číslo jednací	Článek	AO	Připomínka	Vyhodnocení
					4) Princip předběžné opatrnosti (Čl. 191 SFEU) Politika Unie v oblasti životního prostředí přispívá k sledování následujících cílů: > zachování, ochrana a zlepšováni kvality životního prostředí, > ochrana lidského zdraví, > uvážlivé a racionální využíváni přírodních zdrojů, **5) Evropská úmluva o krajině (European Landscape Convention), ETS No. 176** > nedostatečná ochrana krajiny jako základní složky životního prostředí > ignorováni charakteru území > nedostatečné zapojeni veřejnosti do rozhodováni o zásazích do krajiny **6) Aarhuská úmluva (Convention on Access to Information, Public Participation in Decision-making and Access to Justice in Environmental Matters), 1998** > omezeni práva veřejnosti na informace > omezeni účasti veřejnosti na rozhodovacích procesech (pouze formální zapojeni) > omezeni práva veřejnosti na přistup k právní ochraně v záležitostech životního prostředí **IV. Procesní a metodické nedostatky návrhu SEA a podkladů** > absence terénních biologických průzkumů > práce pouze s mapovými podklady (nedostatečné) > chybí reálná data o výskytu druhů > variantní řešeni > posouzeni vlivu na zdraví Bez těchto podkladu **nelze učinit kvalifikovaný závěr**. **V. Odborné nedostatky vymezení AOV38** **V.1 Kolize s bezpečnosti leteckého provozu a plochou pro SLZ**	

Poř. č.	Připomínkové místo	Číslo jednací	Článek	AO	Připomínka	Vyhodnocení
					Navržená oblast AOV38 vykazuje přímý geografický a výškový střet s aktivně využívanou plochou pro sportovní létající zařízeni (SLZ) Brťov-Jeneč. AO zasahuje do koridoru prováděni jižního letištního okruhu. Umístěni výškových staveb v tomto prostoru představuje nepřijatelné bezpečnostní riziko pro letový provoz a je v přímém rozporu se stávajícím využitím vzdušného prostoru v dané lokalitě > Absence nezbytných odborných stanovisek (k vymezeni AO zcela chybí nebo nebylo veřejnosti předloženo vyjádření klíčových institucí hájících bezpečnost vzdušného prostoru - Úřadu pro civilní letectví, Řízeni letového provozu a Provozovatele plochy pro SLZ Brťov – Jeneč). Absence těchto podkladu činí návrh v části AOV38 nepřezkoumatelným a v rozporu se zásadou zjištěni stavu věci bez důvodných pochybnosti. **V.2 Ohroženi Přírodní památky (PP) Svídovec a biodiverzity území** Navržená oblast AOV38 se nachází v přímém vizuálním a ekologickém kontaktu s Přírodní památkou (PP) Svídovec. Přestože se akcelerační oblast s chráněným územím plošně nepřekrývá, její realizace představuje nepřípustné riziko pro předměty ochrany PP Svídovec v důsledku kumulativních a synergických vlivů, které zasahuji do širšího okolí bez ohledu na formální hranice chráněného území: > **Zásah do hydrogeologie a vodního režimu:** ymezená akcelerační oblast AOV38 a PP Svídovec tvoří z hlediska geomorfologie a hydrologie jeden funkční celek v rámci povodí potoka Lubě (č. h. p. 4-15-02-054). Vzhledem k masivnímu charakteru základových konstrukci VTE (stovky tun betonu a oceli zasahující do hloubky podloží) existuje důvodné riziko narušeni puklinových systémů podzemních vod. Tato změna může vést k destabilizaci vlhkostních poměrů v PP Svídovec, na které je existenčně vázána vzácná Mra (např. Botrychium lunaria). Dokumentace SEA zcela postrádá odborné posouzeni těchto hydrologických vazeb, což činí návrh v této části nepřezkoumatelným. > **Ohroženi vzácné flóry a změna mikroklimatu:** Existence unikátních vápnomilných společenstev PP Svídovec, zejména kriticky citlivé vratičky měsíční (Botrychium lunaria), medovníku meduňkolistého, vemeníku dvoulistého a lilie zlatohlavé, je přímo závislá na stabilním mikroklimatu lokality. Turbulence a míchání vzdušných mas rotory VTE o výšce 185 m v dosahu chráněného území způsobuji zvýšený výpar a změny teploty přízemních vrstev vzduchu. Tyto mikroklimatické anomálie mohou vést k vysušováni stanovišť a degradaci vzácných fytocenóz. Předložená dokumentace SEA zcela postrádá expertní posouzeni vlivu těchto změn na konkrétní předměty ochrany PP, což činí návrh v této části neodborným a neúplným. > **Vliv na chráněnou faunu (netopýři a hmyz):** Umístěni výškových staveb o celkové výšce 185 m do území, které je s PP Svídovec úzce ekologicky propojeno, představuje potenciální riziko zvýšené mortality chráněných druhů letounu (netopýrů) v důsledku barotrauma. Vzhledem k tomu, že PP Svídovec plní funkci klíčového úkrytu (refugia) a okolní plochy v AOV38 slouží jako nezbytný potravní biotop, lze důvodně předpokládat negativní ovlivněni životního cyklu dotčených populaci a vznik bariérového efektu pro ptactvo a hmyz. Dokumentace SEA tato rizika a funkční ekosystémové vazby v krajině zcela opomíjí a nepředkládá relevantní odborné podklady, které by tato rizika mohly spolehlivě vyvrátit. > **Narušení krajinného rázu a integrity území:** Návrh nerespektuje vizuální integritu dominanty PP Svídovec. Vztyčeni průmyslových objektů o výšce 185 m v bezprostředním pohledovém horizontu této	

Poř. č.	Připomínkové místo	Číslo jednací	Článek	AO	Připomínka	Vyhodnocení
					přírodní památky drasticky znehodnocuje její estetický a krajinotvorný význam. Vzhledem k extrémnímu výškovému parametru staveb dochází k narušeni krajinného rázu v celém dotčeném území, přičemž vzdálenost jednotek kilometrů je pro eliminaci tohoto negativního vizuálního ovlivněni zcela nedostatečná. Dokumentace SEA tato rizika a funkční ekosystémové vazby v krajině zcela opomíjí a nepředkládá relevantní odborné podklady, které by tato rizika mohly spolehlivě vyvrátit. Vzhledem k absenci relevantních odborných podkladů k výše uvedeným bodům nelze v této fázi učinit kvalifikovaný závěr o přijatelnosti lokality AOV38. **V.3 Rozpor vymezeni s ochranou dálkového migračního koridoru:** Návrh textové části Opatřeni obecné povahy (OOP) stanovuje jako závaznou podmínku, že záměry OZE budou umisťovány mimo plochy a koridory územního systému ekologické stability a mimo regionální a nadregionální biokoridory. Navržené plošné vymezeni akcelerační oblasti AOV38 Rohozec je však s touto vlastni podmínkou v přímém věcném rozporu, neboť do své plochy zahrnuje a přímo protíná zákonem chráněný dálkový migrační koridor. Předpoklad, že funkčnost koridoru lze zachovat pouhou lokalizací paty stožárů mimo jeho osu, je z odborného hlediska neudržitelný. Vzhledem k celkovým parametrům VTE (výška 185 m) a jejich kumulativnímu akustickému a vizuálnímu vlivu může dojit k faktickému zablokováni migrační prostupnosti a znehodnoceni celého segmentu DMK. Vymezeni akcelerační oblasti v takto definovaném střetu s dálkovým migračním koridorem zakládá vnitřní rozpor v návrhu OOP, pročež nelze bez doplňujících odborných studií učinit kvalifikovaný závěr o přijatelnosti lokality. **V.4 Ohroženi funkčnosti Obory Střela:** Navržená oblast AOV38 se nachází v bezprostřední blízkosti (cca 600 m) trvale oploceného areálu Obory Střela, sloužícího k intenzivnímu chovu mufloni a daňčí zvěře. Vzhledem k tomu, že zvěř v uzavřené oboře nemá možnost přirozeného úniku před hlukem, infrazvukem a stroboskopickým efektem rotorů, představuje provoz VTE o výšce 185 m extrémní biologickou zátěž a riziko chronického stresu chovaných populaci. Umístěni takto rozměrných staveb vedle chovného areálu přímo znehodnocuje dlouhodobý hospodářský záměr a investice do správy tohoto území. Absence vyhodnoceni vlivů na toto specifické hospodaření v krajině a pohodu zvířat (welfare) znemožňuje objektivní posouzeni přijatelnosti záměru. **V.5 Ohroženi ptactva a jeho migračních tras:** Vymezené území AOV38 a přilehlá PP Svídovec Noří funkční celek, který je domovem řady chráněných druhů ptactva, pro které větrné elektrárny představuji přímé ohroženi kolizemi s rotory i nepřímé riziko v podobě ztráty biotopu. V tomto území je potvrzen výskyt a hnízdění druhů s velkým akčním rádiem, jako je včelojed lesní, luňák červený nebo čáp černý, pro které představuji rotory o výšce 185 m v otevřené krajině fatální riziko při lovu. Okolní smíšené a listnaté lesy jsou zároveň klíčovým hnízdním biotopem silně ohroženého krutihlava obecného (Jynx torquilla) a lejska bělokrkého (Ficedula albicollis). Pro tyto lesní druhy představuje provoz VTE v bezprostřední blízkosti porostů trvalý rušivý faktor v podobě hluku a vizuálního smogu, který může vést k opuštěni hnízdišť. Celá oblast navíc slouží jako lokální tahová cesta ptactva a vznik „stěny" z větrných elektráren nutí ptáky tyto trasy měnit, což zvyšuje jejich energetický výdej a stres.	

Poř. č.	Připomínkové místo	Číslo jednací	Článek	AO	Připomínka	Vyhodnocení
					V předložené dokumentaci SEA zcela chybí relevantní terénní ornitologický průzkum, který by vyhodnotil sezónní výskyt a hustotu přeletů těchto druhů přes vymezené území. Bez těchto odborných podkladů nelze učinit kvalifikovaný závěr o přijatelnosti záměru. **V.6 Ohroženi povrchových vod a hydrologického režimu území:** Vymezené území AOV38 představuje významnou plochu pro zadržováni vody v krajině, která může přímo ovlivňovat hydrologickou stabilitu povodí řek Lubě a Lomničky. Výstavba větrných elektráren a doprovodné technické infrastruktury (příjezdové komunikace pro těžkou techniku, rozsáhlé manipulační a montážní plochy) může vést k plošnému záboru a silnému zhutněni půdy. Tento zásah může snižovat přirozenou schopnost území vsakovat srážkovou vodu a zvyšovat koeficient povrchového odtoku. Zrychlený odtok z takto rozsáhlých zpevněných ploch představuje riziko pro koryta obou zmíněných toků, kde může docházet k nárazovému přetíženi jejich kapacity, zvýšené erozi a následnému zhoršeni kvality vody v níže položených obcích. Zásadní riziko představuje již samotná fáze výstavby, kdy při rozsáhlých zemních pracích a zakládáni patek v citlivém vápencovém podloží může dojit k narušení či znečištěni kolektorů podzemních vod. Přítomnost těžké stavební mechanizace a manipulace s provozními hmotami a betonovými směsmi v blízkosti PP Svídovec představuje riziko úniku látek, které se v tomto typu propustného podloží mohou šířit velmi rychle. Dokumentace nedostatečně vyhodnocuje rizika spojená s přítomnosti technologických náplni (oleje, chladicí kapaliny) a zcela opomíjí krizové scénáře pro případ technické havárie či požáru, které by v této lokalitě mohly vést k ohroženi zdrojů podzemních vod. Vzhledem k absenci odborného hydrologického posouzeni vlivu výstavby i provozu na odtokové poměry a čistotu vod v dotčeném území nelze učinit kvalifikovaný závěr o přijatelnosti záměru. **V.7 Rozpor s prioritami umisťováni OZE (Směrnice RED III a zákon č. 183/2006 Sb. I 283/2021 Sb.)** Navržené vymezeni oblasti AOV38 je v přímém rozporu s evropskou směrnici RED III (2023/2413) a její probíhající transpozici do českého právního řádu (zejména v souvislosti se zákonem č. 458/2000 Sb., energetický zákon, a stavebním zákonem). Tato legislativa jasně definuje, že pro rozvoj obnovitelných zdrojů mají být prioritně využívány tzv. „akcelerační zóny", které jsou umisťovány na ekologicky zasažené plochy (brownfieldy, plochy u dálnic, průmyslové areály, degradované plochy). Lokalita AOV38 však sestává z dosud neporušených travnatých ploch, zemědělské půdy a především rozsáhlých lesních porostu. Umístěni větrných elektráren do těchto biologicky cenných lokalit je v zásadním rozporu s principem prioritního využívání antropogenně ovlivněných ploch. V dokumentaci není uvedena informace o konkrétním rozsahu (v hektarech) nezbytného trvalého i dočasného odlesněni Instalace moderních větrných elektráren vyžaduje vybudování extrémně širokých a zpevněných příjezdových koridorů pro nadrozměrnou techniku, stejně jako rozsáhlých manipulačních ploch. Plošné káceni lesu v této lokalitě může mít devastující dopady na stabilitu krajiny, které dokumentace dostatečně nereflektuje. Konkrétně může dojit k: > **Destrukci lesního mikroklimatu:** Vznik technických koridorů v souvislých lesních celcích narušuje přirozené migrační trasy a životní prostor lesní zvěře. > **Fragmentaci biotopů:** Vznik technických koridorů v souvislých lesních celcích narušuje přirozené migrační trasy a životní prostor lesní zvěře. > **Trvalé ztrátě biodiverzity:** Odstraněni vzrostlých porostů představuje ztrátu, kterou nelze plnohodnotně kompenzovat náhradní výsadbou v jiné lokalitě z důvodu odlišných stanovištních podmínek	

Poř. č.	Připomínkové místo	Číslo jednací	Článek	AO	Připomínka	Vyhodnocení
					Vzhledem k tomu, že dokumentace nekvantifikuje rozsah káceni ani nevyhodnocuje jeho sekundární vlivy na stabilitu lesních ekosystémů, nelze považovat záměr za dostatečně posouzený přípustný. **VI. Narušeni krajiny a životního prostředí** Navržené řešeni povede k: > zásadní změně krajinného rázu > narušeni horizontů a dálkových pohledů > vzniku bariér v krajině > narušeni ekologické konektivity > znehodnoceni zemědělské půdy > zničeni migračních tras živočichů Výška staveb 180 metrů vysokých staveb znamená nadregionální dopad. **VII. Dopady na obyvatele** Návrh nedostatečně řeší negativní vliv na: > hluk a nízkofrekvenční hluk > stroboskopický efekt světelné zatíženi > kvalitu bydlení > hodnotu nemovitosti Tyto **vlivy nejsou řádně vyhodnoceny.** **VIII. Kumulativní a systémové dopady** Není řešeno: > souběžné působeni více projektů > celkové zatíženi území > únosnost krajiny Hrozí **nevratná degradace území**. **IX. Absence variantního řešení** Není doloženo, že byly posuzovány jiné lokality a méně konfliktní varianty, jedná se o porušení základního principu plánováni. Nebyla rovněž posouzena tzv. nulová varianta (varianta 0), tedy stav území před realizaci záměru, což znemožňuje objektivní hodnoceni dopadů. **X. Vyloučeni EIA a nedostatečné posouzeni vlivů**	

Poř. č.	Připomínkové místo	Číslo jednací	Článek	AO	Připomínka	Vyhodnocení
					Navržené vymezeni akceleračních oblasti má zásadní dopad i z hlediska následného povolováni záměrů, neboť v těchto oblastech dochází k omezeni, resp. vyloučeni standardního posuzováni vlivů na životní prostředí (EIA). O to vyšší nároky musí být kladeny na kvalitu, úplnost a konkrétnost podkladů a vyhodnocení vlivů na životní prostředí již na úrovni tohoto návrhu, neboť územní opatřeni dle ZOZE nemůže plnohodnotně nahradit individuální posouzeni konkrétních záměru. Předložený návrh však tyto požadavky nenaplňuje, zejména postrádá dostatečné vyhodnoceni konkrétních lokálních dopadů, kumulativních vlivů vice záměrů v území a jejich dopadů na krajinný ráz, obytné prostředí a veřejné zdraví. **XI. Hlavní požadavek** Požaduji: 1) **Vyřazeni výše uvedené akcelerační oblasti z návrhu** nebo 2) Zároveň (pro případ, že nebude tomuto požadavku vyhověno) **požaduji, aby návrh změny č. 2 ÚRP ČR nebyl v této části schválen a byl vrácen k zásadnímu přepracování**, a to zejména po doplnění: ○ **Odborného hydrogeologického a hydrologického posouzení**, které vyhodnotí vliv základových konstrukci a zemních prací na vápencové podloží, režim podzemních vod a odtokové poměry v povodí toků Lubě a Lomnička. ○ **Kvantifikace rozsahu odlesněni (v ha) a posouzeni vlivu káceni na mikroklima a stabilitu ekosystému**; zároveň požaduji zdůvodněni přípustnosti zásahu do lesních celků, který je v přímém rozporu s prioritami umisťování OZE dle směrnice RED III (upřednostňováni antropogenně ovlivněných ploch před volnou krajinou a lesy). ○ Závazného stanoviska Úřadu pro civilní letectví a ŘLP, které prověří přímou kolizi s letištěm Brťov-Jeneč a bezpečnostními zónami letového provozu. ○ **Biologického posouzeni vlivu na Oboru Střela**, zejména s ohledem na wetfare chované zvěře, akustický tlak a stroboskopický efekt v uzavřeném areálu. ○ **Terénního biologického a ornitologického průzkumu** (minimálně ve dvou vegetačních obdobích), se zaměřením na předměty ochrany PP Svídovec a hnízdiště kriticky ohrožených druhu. ○ **Specifického hodnoceni vlivu na populace netopýrů**, zejména s ohledem na riziko mortality v důsledku barotraumatu a narušeni potravních biotopů. ○ **Posouzeni kumulativních vlivů v širším území**, které vyhodnotí souběžné působeni více projektů a celkovou únosnost krajiny z hlediska ekologické stability. ○ **Expertízy o zachováni funkčnosti dálkového migračního koridoru velké zvěře**, která prokáže, že nedojde k bariérovému efektu a vytlačeni zvěře z území v důsledku provozního hluku a vizuálního smogu VTE. ○ **Posouzení vlivu na krajinný ráz prostřednictvím fotovizualizací** z klíčových dominant (Květnice, Klucanina, rozhledna Babylon) a hodnoceni zásahu do dálkových pohledů. ○ **Právní a ekonomické analýzy dopadů na hodnotu nemovitostí a výkon vlastnických práv dotčených osob**, včetně jasného určeni odpovědnosti za vzniklou škodu při znehodnocení majetku. ○ **Zpracováni odborné hlukové studie a posouzeni vlivu na veřejné zdraví pro konkrétní vzdálenost 500-600 m** od obytné zástavby obce Rohozec. Tato studie má prokázat dodrženi	

Poř. č.	Připomínkové místo	Číslo jednací	Článek	AO	Připomínka	Vyhodnocení
					hygienických limitů pro hluk a nízkofrekvenční infrazvuk u takto extrémně krátké Odstupové vzdálenosti. ○ **Posouzení stroboskopického efektu (míhání stínů)** pro nejbližší obytné objekty od vymezené AO. Vzhledem k extrémně nízké odstupové vzdálenosti (cca 500-600 m) a výšce staveb 185 m požaduji konkrétní výpočet předpokládaného počtu hodin expozice za rok a maximální délky trvání v minutách za den pro jednotlivé dotčené nemovitosti. Dokumentace by měla prokázat, jakým způsobem bude zajištěno nepřekročeni limitů stanovených v textové části Opatřeni obecné povahy. ○ **Odůvodnění stanoveni minimální odstupové vzdálenosti**, včetně vysvětleni, proč nebyl v rámci principu předběžné opatrnosti zvolen bezpečnější odstup od zastavěného území obce, který by eliminoval riziko ohroženi fyzického a psychického zdraví obyvatel. ○ **Doloženi srovnávací analýzy energetické výtěžnosti a větrného potenciálu**, která na základě dat VÚK a atlasu NEWA objektivně prokáže efektivitu záměru v AOV38 ve srovnáni s jinými lokalitami v ČR: požaduji zdůvodněni výběru této oblasti na úkor větrnějších či méně environmentálně konfliktních území s obdobnou větrností. ○ **Provedení testu přiměřenosti zásahu**, který vyhodnotí, zda předpokládaný (nízký) energetický přínos v této lokalitě skutečně vyvažuje nevratné ekologické škody v podobě káceni lesů, záboru půdy a narušeni krajinného rázu. ○ **Doložení analýzy alternativ**, která prokáže reálné vyhledáváni a upřednostněni ploch v Národní databázi brownfieldů před dosud neporušeným přírodním prostředím. Do doby doplněni těchto podkladů nelze území považovat za způsobilé pro vymezeni akcelerační oblasti. Podané připomínky jsou blanketní, podatel si vymezuje právo připomínky doplnit ve lhůtě 15 dnu ode dne veřejného projednáni. **<u>XII. Závěr</u>** **Návrh v předložené podobě není dostatečně odůvodněný, není podložen odbornými daty, je v rozporu s právními předpisy ČR i EU a může mít závažné dopady na krajinu, životní prostředí i obyvatele, proto požaduji především vyřazeni Územního opatřeni k AOV38 z návrhu Změny č. 2 Územního rozvojového plánu ČR.** **Pro případ, že tomuto požadavku nebude vyhověno, požaduji zásadní přepracováni Návrhu Změny č. 2 ÚRP ČR tak, aby byl v souladu s právními předpisy a byly řádně vyhodnoceny jeho dopady.** **Žádám, aby tato připomínka byla řádně vypořádána v souladu se zákonem a aby bylo uvedeno konkrétní odůvodněni přijatého řešení.**	
10590.	Matoušek Stanislav	MMR-48306-2026-81	99cu	AOV38	věc: PŘIPOMÍNKAK NÁVRHU ZMĚNY Č. 2 ÚZEMNÍHO ROZVOJOVÉHO PLÁNU ČR (§ 97 zák. č. 283/2021 Sb., stavební zákon) PŘIPOMÍNKY K VYHODNOCENÍ VLIVŮ NÁVRHU ZMĚNY Č. 2 ÚZEMNÍHO ROZVOJOVÉHO PLÁNU NA UDRŽITELNÝ ROZVOJ ÚZEMÍ PŘIPOMÍNKY K NÁVRHŮM JEDNOTLIVÝCH ÚZEMNÍCH OPATŘENÍ K AKCELERAČNÍM OBLASTEM VYMEZENÝM V NÁVRHU ZMĚNY Č. 2 ÚZEMNÍHO ROZVOJOVÉHO PLÁNU T **<u>I. Úvod</u>** V souladu s možnosti uplatnit připomínky k návrhu Zrněny č. 2 Územního rozvojového plánu ČR (ÚRP ČR) podávám připomínku k vymezeni akcelerační oblasti pro rozvoj výroby energie z větrné energie.	**Akceptováno.** Akcelerační oblast AOV38 – Rohozec byla vypuštěna.

Poř. č.	Připomínkové místo	Číslo jednací	Článek	AO	Připomínka	Vyhodnocení
					Územní opatřeni k **AOV38**. **Vymezeni území dotčeného připomínkami v Jihomoravském kraji:** - k.ú. 613011 Jeneč v obci Brťov-Jeneč (správní obvod obce s rozšířenou působnosti, dále jen „ORP", Blansko) - k.ú. 616010 Bukovice u Rohozce v obci Bukovice - k.ú. 739511 Rašov v obci Rašov - k.ú. 740454 Rohozec u Tišnova v obci Rohozec - k.ú. 762377 Šerkovice v obci Šerkovice - k.ú. 774634 Unín v obci Unín - k.ú. 792918 Zhoř u Rohozce v obci Zhoř (správní obvod ORP Tišnov) a současně na širší území, které může být navrženým řešením přímo či nepřímo ovlivněno. Připomínku podávám: ☒ jako osoba žijící v dotčeném území jako vlastník nemovitosti v dotčeném území ☒ jako osoba, která může být dotčena dopady návrhu (např. z hlediska krajiny, životního prostředí či kvality života) ☒ hospodařím na půdě jiné: Jedná se o území s významnými krajinnými, přírodními a obytnými hodnotami, které nejsou návrhem dostatečně respektovány. S návrhem týkajícím se Územního opatřeni k AOV38. **nesouhlasím** a požaduji jeho **vyřazení nebo zásadní přepracování**, neboť" vykazuje závažné nedostatky z hlediska zákonnosti, ochrany životního prostředí I dopadů na obyvatele v dané oblasti. **II. Zákonnost a nesoulad s právními předpisy ČR** **1) Rozpor se zákonem č. 500/2004 Sb., správní řád**	

Poř. č.	Připomínkové místo	Číslo jednací	Článek	AO	Připomínka	Vyhodnocení
					> § 3 - nebyl zjištěn stav bez důvodných pochybnosti > § 68 - nedostatečné odůvodněni Návrh **je nepřezkoumatelný**, protože neobsahuje konkrétní podklady pro dané území. **2) Rozpor se zákonem č. 100/2001 Sb. (EIA/SEA),** chybí posouzeni: > kumulativních vlivů > variantního řešeni > konkrétních dopadů na území Dokumentace SEA **je neúplná a věcně nedostatečná.** **3) Rozpor se zákonem č. 114/1992 Sb. (ochrana přírody a krajiny)** > ohroženi krajinného rázu (§ 12) > narušeni ekologické stability > zásah do biotopů a migračních tras **4) Rozpor se stavebním zákonem** > § 18 a § 19 - ochrana hodnot území > požadavek na udržitelný rozvoj Návrh představuje industrializaci volné krajiny **bez dostatečného odůvodnění**. **III. Nesoulad s právem Evropské unie** **1) Směrnice o ptácích (2009/147/ES) a o stanovištích (92/43/EHS)** > nelze vyloučit negativní vliv na chráněné druhy > chybí dostatečné biologické podklady **Rozpor** s požadavkem vyloučeni významného vlivu. **2) Směrnice EIA (2011/92/EU)** > nedostatečné zapojeni veřejnosti	

Poř. č.	Připomínkové místo	Číslo jednací	Článek	AO	Připomínka	Vyhodnocení
					> nedostatečné vyhodnoceni vlivů **3) Směrnice RED III (2023/2413)** nebyla doložena priorita využití: > zastavěných ploch > brownfieldů > technicky narušených území Vymezeni ve volné krajině je v **rozporu s principem minimalizace dopadů.** **4) Princip předběžné opatrnosti (Čl. 191 SFEU)** Politika Unie v oblasti životního prostředí přispívá k sledování následujících cílů: > zachování, ochrana a zlepšováni kvality životního prostředí, > ochrana lidského zdraví, > uvážlivé a racionální využíváni přírodních zdrojů, **5) Evropská úmluva o krajině (European Landscape Convention), ETS No. 176** > nedostatečná ochrana krajiny jako základní složky životního prostředí > ignorováni charakteru území > nedostatečné zapojeni veřejnosti do rozhodováni o zásazích do krajiny **6) Aarhuská úmluva (Convention on Access to Information, Public Participation in Decision-making and Access to Justice in Environmental Matters), 1998** > omezeni práva veřejnosti na informace > omezeni účasti veřejnosti na rozhodovacích procesech (pouze formální zapojeni) > omezeni práva veřejnosti na přistup k právní ochraně v záležitostech životního prostředí **<u>IV. Procesní a metodické nedostatky návrhu SEA a podkladů</u>** > absence terénních biologických průzkumů > práce pouze s mapovými podklady (nedostatečné)	

Poř. č.	Připomínkové místo	Číslo jednací	Článek	AO	Připomínka	Vyhodnocení
					> chybí reálná data o výskytu druhů > variantní řešeni > posouzeni vlivu na zdraví Bez těchto podkladu **nelze učinit kvalifikovaný závěr**. **<u>V. Odborné nedostatky vymezení AOV38</u>** **V.1 Kolize s bezpečnosti leteckého provozu a plochou pro SLZ** Navržená oblast AOV38 vykazuje přímý geografický a výškový střet s aktivně využívanou plochou pro sportovní létající zařízeni (SLZ) Brťov-Jeneč. AO zasahuje do koridoru prováděni jižního letištního okruhu. Umístěni výškových staveb v tomto prostoru představuje nepřijatelné bezpečnostní riziko pro letový provoz a je v přímém rozporu se stávajícím využitím vzdušného prostoru v dané lokalitě > Absence nezbytných odborných stanovisek (k vymezeni AO zcela chybí nebo nebylo veřejnosti předloženo vyjádření klíčových institucí hájících bezpečnost vzdušného prostoru - Úřadu pro civilní letectví, Řízeni letového provozu a Provozovatele plochy pro SLZ Brťov – Jeneč). Absence těchto podkladu činí návrh v části AOV38 nepřezkoumatelným a v rozporu se zásadou zjištěni stavu věci bez důvodných pochybnosti. **V.2 Ohroženi Přírodní památky (PP) Svídovec a biodiverzity území** Navržená oblast AOV38 se nachází v přímém vizuálním a ekologickém kontaktu s Přírodní památkou (PP) Svídovec. Přestože se akcelerační oblast s chráněným územím plošně nepřekrývá, její realizace představuje nepřípustné riziko pro předměty ochrany PP Svídovec v důsledku kumulativních a synergických vlivů, které zasahuji do širšího okolí bez ohledu na formální hranice chráněného území: > **Zásah do hydrogeologie a vodního režimu:** ymezená akcelerační oblast AOV38 a PP Svídovec tvoří z hlediska geomorfologie a hydrologie jeden funkční celek v rámci povodí potoka Lubě (č. h. p. 4-15-02-054). Vzhledem k masivnímu charakteru základových konstrukci VTE (stovky tun betonu a oceli zasahující do hloubky podloží) existuje důvodné riziko narušeni puklinových systémů podzemních vod. Tato změna může vést k destabilizaci vlhkostních poměrů v PP Svídovec, na které je existenčně vázána vzácná Mra (např. Botrychium lunaria). Dokumentace SEA zcela postrádá odborné posouzeni těchto hydrologických vazeb, což činí návrh v této části nepřezkoumatelným. > **Ohroženi vzácné flóry a změna mikroklimatu:** Existence unikátních vápnomilných společenstev PP Svídovec, zejména kriticky citlivé vratičky měsíční (Botrychium lunaria), medovníku meduňkolistého, vemeníku dvoulistého a lilie zlatohlavé, je přímo závislá na stabilním mikroklimatu lokality. Turbulence a míchání vzdušných mas rotory VTE o výšce 185 m v dosahu chráněného území způsobuji zvýšený výpar a změny teploty přízemních vrstev vzduchu. Tyto mikroklimatické anomálie mohou vést k vysušováni stanovišť a degradaci vzácných fytocenóz.	

Poř. č.	Připomínkové místo	Číslo jednací	Článek	AO	Připomínka	Vyhodnocení
					Předložená dokumentace SEA zcela postrádá expertní posouzeni vlivu těchto změn na konkrétní předměty ochrany PP, což činí návrh v této části neodborným a neúplným. > **Vliv na chráněnou faunu (netopýři a hmyz):** Umístěni výškových staveb o celkové výšce 185 m do území, které je s PP Svídovec úzce ekologicky propojeno, představuje potenciální riziko zvýšené mortality chráněných druhů letounu (netopýrů) v důsledku barotrauma. Vzhledem k tomu, že PP Svídovec plní funkci klíčového úkrytu (refugia) a okolní plochy v AOV38 slouží jako nezbytný potravní biotop, lze důvodně předpokládat negativní ovlivněni životního cyklu dotčených populaci a vznik bariérového efektu pro ptactvo a hmyz. Dokumentace SEA tato rizika a funkční ekosystémové vazby v krajině zcela opomíjí a nepředkládá relevantní odborné podklady, které by tato rizika mohly spolehlivě vyvrátit. > Narušení krajinného rázu a integrity území: Návrh nerespektuje vizuální integritu dominanty PP Svídovec. Vztyčeni průmyslových objektů o výšce 185 m v bezprostředním pohledovém horizontu této přírodní památky drasticky znehodnocuje její estetický a krajinotvorný význam. Vzhledem k extrémnímu výškovému parametru staveb dochází k narušeni krajinného rázu v celém dotčeném území, přičemž vzdálenost jednotek kilometrů je pro eliminaci tohoto negativního vizuálního ovlivněni zcela nedostatečná. Dokumentace SEA tato rizika a funkční ekosystémové vazby v krajině zcela opomíjí a nepředkládá relevantní odborné podklady, které by tato rizika mohly spolehlivě vyvrátit. Vzhledem k absenci relevantních odborných podkladů k výše uvedeným bodům nelze v této fázi učinit kvalifikovaný závěr o přijatelnosti lokality AOV38. **V.3 Rozpor vymezeni s ochranou dálkového migračního koridoru:** Návrh textové části Opatřeni obecné povahy (OOP) stanovuje jako závaznou podmínku, že záměry OZE budou umisťovány mimo plochy a koridory územního systému ekologické stability a mimo regionální a nadregionální biokoridory. Navržené plošné vymezeni akcelerační oblasti AOV38 Rohozec je však s touto vlastni podmínkou v přímém věcném rozporu, neboť" do své plochy zahrnuje a přímo protíná zákonem chráněný dálkový migrační koridor. Předpoklad, že funkčnost koridoru lze zachovat pouhou lokalizací paty stožárů mimo jeho osu, je z odborného hlediska neudržitelný. Vzhledem k celkovým parametrům VTE (výška 185 m) a jejich kumulativnímu akustickému a vizuálnímu vlivu může dojit k faktickému zablokováni migrační prostupnosti a znehodnoceni celého segmentu DMK. Vymezeni akcelerační oblasti v takto definovaném střetu s dálkovým migračním koridorem zakládá vnitřní rozpor v návrhu OOP, pročež nelze bez doplňujících odborných studií učinit kvalifikovaný závěr o přijatelnosti lokality. **V.4 Ohroženi funkčnosti Obory Střela:** Navržená oblast AOV38 se nachází v bezprostřední blízkosti (cca 600 m) trvale oploceného areálu Obory Střela, sloužícího k intenzivnímu chovu mufloni a daňčí zvěře. Vzhledem k tomu, že zvěř v uzavřené oboře nemá možnost přirozeného úniku před hlukem, infrazvukem a stroboskopickým efektem rotorů, představuje provoz VTE o výšce 185 m extrémní biologickou zátěž a riziko chronického stresu chovaných populaci. Umístěni takto rozměrných staveb vedle chovného areálu přímo znehodnocuje dlouhodobý hospodářský záměr a investice do správy tohoto území.	

Poř. č.	Připomínkové místo	Číslo jednací	Článek	AO	Připomínka	Vyhodnocení
					Absence vyhodnoceni vlivů na toto specifické hospodaření v krajině a pohodu zvířat (welfare) znemožňuje objektivní posouzeni přijatelnosti záměru. **V.5 Ohroženi ptactva a jeho migračních tras:** Vymezené území AOV38 a přilehlá PP Svídovec Noří funkční celek, který je domovem řady chráněných druhů ptactva, pro které větrné elektrárny představuji přímé ohroženi kolizemi s rotory i nepřímé riziko v podobě ztráty biotopu. V tomto území je potvrzen výskyt a hnízdění druhů s velkým akčním rádiem, jako je včelojed lesní, luňák červený nebo čáp černý, pro které představuji rotory o výšce 185 m v otevřené krajině fatální riziko při lovu. Okolní smíšené a listnaté lesy jsou zároveň klíčovým hnízdním biotopem silně ohroženého krutihlava obecného (Jynx torquilla) a lejska bělokrkého (Ficedula albicollis). Pro tyto lesní druhy představuje provoz VTE v bezprostřední blízkosti porostů trvalý rušivý faktor v podobě hluku a vizuálního smogu, který může vést k opuštěni hnízdišť". Celá oblast navíc slouží jako lokální tahová cesta ptactva a vznik „stěny" z větrných elektráren nutí ptáky tyto trasy měnit, což zvyšuje jejich energetický výdej a stres. V předložené dokumentaci SEA zcela chybí relevantní terénní ornitologický průzkum, který by vyhodnotil sezónní výskyt a hustotu přeletů těchto druhů přes vymezené území. Bez těchto odborných podkladů nelze učinit kvalifikovaný závěr o přijatelnosti záměru. **V.6 Ohroženi povrchových vod a hydrologického režimu území:** Vymezené území AOV38 představuje významnou plochu pro zadržováni vody v krajině, která může přímo ovlivňovat hydrologickou stabilitu povodí řek Lubě a Lomničky. Výstavba větrných elektráren a doprovodné technické infrastruktury (příjezdové komunikace pro těžkou techniku, rozsáhlé manipulační a montážní plochy) může vést k plošnému záboru a silnému zhutněni půdy. Tento zásah může snižovat přirozenou schopnost území vsakovat srážkovou vodu a zvyšovat koeficient povrchového odtoku. Zrychlený odtok z takto rozsáhlých zpevněných ploch představuje riziko pro koryta obou zmíněných toků, kde může docházet k nárazovému přetíženi jejich kapacity, zvýšené erozi a následnému zhoršeni kvality vody v níže položených obcích. Zásadní riziko představuje již samotná fáze výstavby, kdy při rozsáhlých zemních pracích a zakládáni patek v citlivém vápencovém podloží může dojit k narušení či znečištěni kolektorů podzemních vod. Přítomnost těžké stavební mechanizace a manipulace s provozními hmotami a betonovými směsmi v blízkosti PP Svídovec představuje riziko úniku látek, které se v tomto typu propustného podloží mohou šířit velmi rychle. Dokumentace nedostatečně vyhodnocuje rizika spojená s přítomnosti technologických náplni (oleje, chladicí kapaliny) a zcela opomíjí krizové scénáře pro případ technické havárie či požáru, které by v této lokalitě mohly vést k ohroženi zdrojů podzemních vod. Vzhledem k absenci odborného hydrologického posouzeni vlivu výstavby i provozu na odtokové poměry a čistotu vod v dotčeném území nelze učinit kvalifikovaný závěr o přijatelnosti záměru. **V.7 Rozpor s prioritami umisťováni OZE (Směrnice RED III a zákon č. 183/2006 Sb. I 283/2021 Sb.)** Navržené vymezeni oblasti AOV38 je v přímém rozporu s evropskou směrnici RED III (2023/2413) a její probíhající transpozici do českého právního řádu (zejména v souvislosti se zákonem č. 458/2000 Sb., energetický zákon, a stavebním zákonem). Tato legislativa jasně definuje, že pro rozvoj obnovitelných zdrojů mají být prioritně využívány tzv. „akce|erační zóny", které jsou umisťovány na ekologicky zasažené plochy (brownfieldy, plochy u dálnic, průmyslové areály, degradované plochy). Lokalita AOV38 však sestává z dosud neporušených travnatých ploch, zemědělské půdy a především rozsáhlých lesních porostu. Umístěni větrných elektráren do těchto biologicky cenných lokalit je v zásadním rozporu s principem prioritního využívání antropogenně ovlivněných ploch.	

Poř. č.	Připomínkové místo	Číslo jednací	Článek	AO	Připomínka	Vyhodnocení
					V dokumentaci není uvedena informace o konkrétním rozsahu (v hektarech) nezbytného trvalého i dočasného odlesněni Instalace moderních větrných elektráren vyžaduje vybudování extrémně širokých a zpevněných příjezdových koridorů pro nadrozměrnou techniku, stejně jako rozsáhlých manipulačních ploch. Plošné káceni lesu v této lokalitě může mít devastující dopady na stabilitu krajiny, které dokumentace dostatečně nereflektuje. Konkrétně může dojit k: > **Destrukci lesního mikroklimatu:** Vznik technických koridorů v souvislých lesních celcích narušuje přirozené migrační trasy a životní prostor lesní zvěře. > **Fragmentaci biotopů:** Vznik technických koridorů v souvislých lesních celcích narušuje přirozené migrační trasy a životní prostor lesní zvěře. > **Trvalé ztrátě biodiverzity:** Odstraněni vzrostlých porostů představuje ztrátu, kterou nelze plnohodnotně kompenzovat náhradní výsadbou v jiné lokalitě z důvodu odlišných stanovištních podmínek Vzhledem k tomu, že dokumentace nekvantifikuje rozsah káceni ani nevyhodnocuje jeho sekundární vlivy na stabilitu lesních ekosystémů, nelze považovat záměr za dostatečně posouzený přípustný. **V.8 Hraniční vzdálenost akcelerační zóny od obytné zástavby** Vzdálenost vymezené akcelerační zóny od obytné zástavby v obci Rohozec (cca 550-600 m) je na samotné hranici českého zákonného minima. Tato hodnota je v rozporu s preventivními odstupy v zahraniční legislativě, například s německým předpisem TA Lärm a navazujícími směrnicemi spolkových zemi, které pro obdobně hlučné provozy vyžaduji odstup minimálně 1 000 m od obytné zástavby. Takto těsné umístěni zakládá riziko negativních dopadu na fyzické i psychické zdraví. Navržené vymezeni AO se jeví jako rozporuplné z hlediska prevence ochrany veřejného zdraví a dostatečného posouzení všech rizik záměru **V.9 Absence výrazného větrného potenciálu a průměrná až nízká efektivita lokality** Vymezení akcelerační oblasti AOV38 postrádá odborné opodstatnění z hlediska energetické výtěžnosti. Dle oficiální **mapy průměrné rychlosti větru ve výšce 100 m n. p.** (vydané VÚK), která sloužila jako jeden z podkladů pro stanoveni AO, vykazuje lokalita Rohozec a okolí pouze **průměrné až mírně podprůměrné hodnoty**. V rámci České republiky existuje značné množství větrnějších lokalit, které by měly být prioritizovány před touto přírodně a krajinně cennou oblastí. Nižší potenciál potvrzuje i globální atlas **NEWA**, podle kterého je hustota větrné energie v AOV38 nižší než v jiných částech kraje i ČR. Umístěni 185 m vysokých staveb do oblasti s nižší efektivitou je v rozporu s principem **přiměřenosti zásahu** a hospodárného využíváni území. Plánovaná industrializace krajiny a rozsáhlé káceni lesů zde nepřináší odpovídající energetický benefit, který by vyvážil nevratné ekologické škody. **<u>VI. Narušeni krajiny a životního prostředí</u>** Navržené řešeni povede k: > zásadní změně krajinného rázu > narušeni horizontů a dálkových pohledů > vzniku bariér v krajině > narušeni ekologické konektivity > znehodnoceni zemědělské půdy > zničeni migračních tras živočichů	

Poř. č.	Připomínkové místo	Číslo jednací	Článek	AO	Připomínka	Vyhodnocení
					Výška staveb 180 metrů vysokých staveb znamená nadregionální dopad. **<u>VII. Dopady na obyvatele</u>** Návrh nedostatečně řeší negativní vliv na: > hluk a nízkofrekvenční hluk > stroboskopický efekt světelné zatíženi > kvalitu bydlení > hodnotu nemovitosti Tyto **vlivy nejsou řádně vyhodnoceny.** **<u>VIII. Kumulativní a systémové dopady</u>** Není řešeno: > souběžné působeni více projektů > celkové zatíženi území > únosnost krajiny Hrozí **nevratná degradace území**. **<u>IX. Absence variantního řešení</u>** Není doloženo, že byly posuzovány jiné lokality a méně konfliktní varianty, jedná se o porušení základního principu plánováni. Nebyla rovněž posouzena tzv. nulová varianta (varianta 0), tedy stav území před realizaci záměru, což znemožňuje objektivní hodnoceni dopadů. **<u>X. Vyloučeni EIA a nedostatečné posouzeni vlivů</u>** Navržené vymezeni akceleračních oblasti má zásadní dopad i z hlediska následného povolováni záměrů, neboť v těchto oblastech dochází k omezeni, resp. vyloučeni standardního posuzováni vlivů na životní prostředí (EIA). O to vyšší nároky musí být kladeny na kvalitu, úplnost a konkrétnost podkladů a vyhodnocení vlivů na životní prostředí již na úrovni tohoto návrhu, neboť územní opatřeni dle ZOZE nemůže plnohodnotně nahradit individuální posouzeni konkrétních záměru. Předložený návrh však tyto požadavky nenaplňuje, zejména postrádá dostatečné vyhodnoceni konkrétních lokálních dopadů, kumulativních vlivů vice záměrů v území a jejich dopadů na krajinný ráz, obytné prostředí a veřejné zdraví. **<u>XI. Hlavní požadavek</u>** Požaduji:	

Poř. č.	Připomínkové místo	Číslo jednací	Článek	AO	Připomínka	Vyhodnocení
					1) **Vyřazeni výše uvedené akcelerační oblasti z návrhu** nebo 2) Zároveň (pro případ, že nebude tomuto požadavku vyhověno) **požaduji, aby návrh změny č. 2 ÚRP ČR nebyl v této části schválen a byl vrácen k zásadnímu přepracování**, a to zejména po doplnění: ○ **Odborného hydrogeologického a hydrologického posouzení**, které vyhodnotí vliv základových konstrukci a zemních prací na vápencové podloží, režim podzemních vod a odtokové poměry v povodí toků Lubě a Lomnička. ○ **Kvantifikace rozsahu odlesněni (v ha) a posouzeni vlivu káceni na mikroklima a stabilitu ekosystému**; zároveň požaduji zdůvodněni přípustnosti zásahu do lesních celků, který je v přímém rozporu s prioritami umisťování OZE dle směrnice RED III (upřednostňováni antropogenně ovlivněných ploch před volnou krajinou a lesy). ○ Závazného stanoviska Úřadu pro civilní letectví a ŘLP, které prověří přímou kolizi s letištěm Brťov-Jeneč a bezpečnostními zónami letového provozu. ○ **Biologického posouzeni vlivu na Oboru Střela**, zejména s ohledem na wetfare chované zvěře, akustický tlak a stroboskopický efekt v uzavřeném areálu. ○ **Terénního biologického a ornitologického průzkumu** (minimálně ve dvou vegetačních obdobích), se zaměřením na předměty ochrany PP Svídovec a hnízdiště kriticky ohrožených druhu. ○ **Specifického hodnoceni vlivu na populace netopýrů**, zejména s ohledem na riziko mortality v důsledku barotraumatu a narušeni potravních biotopů. ○ **Posouzeni kumulativních vlivů v širším území**, které vyhodnotí souběžné působeni vÍce projektů a celkovou únosnost krajiny z hlediska ekologické stability. ○ **Expertízy o zachováni funkčnosti dálkového migračního koridoru velké zvěře**, která prokáže, že nedojde k bariérovému efektu a vytlačeni zvěře z území v důsledku provozního hluku a vizuálního smogu VTE. ○ **Posouzení vlivu na krajinný ráz prostřednictvím fotovizualizací** z klíčových dominant (Květnice, Klucanina, rozhledna Babylon) a hodnoceni zásahu do dálkových pohledů. ○ **Právní a ekonomické analýzy dopadů na hodnotu nemovitostí a výkon vlastnických práv dotčených osob**, včetně jasného určeni odpovědnosti za vzniklou škodu při znehodnocení majetku. ○ **Zpracováni odborné hlukové studie a posouzeni vlivu na veřejné zdraví pro konkrétní vzdálenost 500-600 m** od obytné zástavby obce Rohozec. Tato studie má prokázat dodrženi hygienických limitů pro hluk a nízkofrekvenční infrazvuk u takto extrémně krátké Odstupové vzdálenosti. ○ **Posouzení stroboskopického efektu (míhání stínů)** pro nejbližší obytné objekty od vymezené AO. Vzhledem k extrémně nízké odstupové vzdálenosti (cca 500-600 m) a výšce staveb 185 m požaduji konkrétní výpočet předpokládaného počtu hodin expozice za rok a maximální délky trvání v minutách za den pro jednotlivé dotčené nemovitosti. Dokumentace by měla prokázat, jakým způsobem bude zajištěno nepřekročeni limitů stanovených v textové části Opatřeni obecné povahy. ○ **Odůvodnění stanoveni minimální odstupové vzdálenosti**, včetně vysvětleni, proč nebyl v rámci principu předběžné opatrnosti zvolen bezpečnější odstup od zastavěného území obce, který by eliminoval riziko ohroženi fyzického a psychického zdraví obyvatel. ○ **Doloženi srovnávací analýzy energetické výtěžnosti a větrného potenciálu**, která na základě dat VÚK a atlasu NEWA objektivně prokáže efektivitu záměru v AOV38 ve srovnáni s jinými lokalitami v ČR: požaduji zdůvodněni výběru této oblasti na úkor větrnějších či méně environmentálně konfliktních území s obdobnou větrností.	

Poř. č.	Připomínkové místo	Číslo jednací	Článek	AO	Připomínka	Vyhodnocení
					○ **Provedení testu přiměřenosti zásahu**, který vyhodnotí, zda předpokládaný (nízký) energetický přínos v této lokalitě skutečně vyvažuje nevratné ekologické škody v podobě káceni lesů, záboru půdy a narušeni krajinného rázu. ○ **Doložení analýzy alternativ**, která prokáže reálné vyhledáváni a upřednostněni ploch v Národní databázi brownfieldů před dosud neporušeným přírodním prostředím. Do doby doplněni těchto podkladů nelze území považovat za způsobilé pro vymezeni akcelerační oblasti. Podané připomínky jsou blanketní, podatel si vymezuje právo připomínky doplnit ve lhůtě 15 dnu ode dne veřejného projednáni. **<u>XII. Závěr</u>** **Návrh v předložené podobě není dostatečně odůvodněný, není podložen odbornými daty, je v rozporu s právními předpisy ČR i EU a může mít závažné dopady na krajinu, životní prostředí i obyvatele, proto požaduji především vyřazeni Územního opatřeni k AOV38 z návrhu Změny č. 2 Územního rozvojového plánu ČR.** **Pro případ, že tomuto požadavku nebude vyhověno, požaduji zásadní přepracováni Návrhu Změny č. 2 ÚRP ČR tak, aby byl v souladu s právními předpisy a byly řádně vyhodnoceny jeho dopady.** **Žádám, aby tato připomínka byla řádně vypořádána v souladu se zákonem a aby bylo uvedeno konkrétní odůvodněni přijatého řešení.**	
10591.	Spolek Země pro život, z.s.	MMR-48308-2026-81	I.1.b.2.	VTE	Země pro život - občanská iniciativa za udržitelnost, ochranu životního prostředí a ekologii z.s. Lubomír Snítil (Oprávněná osoba) Tímto zapsaný spolek Země pro život vyjadřuje nesouhlas s výstavbou větrných elektráren na území České republiky. Odůvodnění v příloze. Spolek bude sbírat podpisy i po datu 1. 6. 2026. Odůvodňujeme to skutečností, že se v případě realizace bude jednat o definitivně ,,NEVRATNÝ,, krok. V případě neúspěchu bude spolek využívat zákonné prostředky odvolání, čímž počítá s pokračujícím sporem, kdy bude možno přibírat další podpisy. Vážení úředníci spolek počítá i s trestním oznámením, jelikož z doložených vyjádření odborníku jednoznačně vyplývá, že se jedná o velmi vážné poškození naší přírody vegetace, půdy a zvířectva. Patřičné ministerstvo má dostatek odborníků a možností si toto naše tvrzení ověřit a tím tomu zabránit. Vyhnutím se této povinnosti je z pohledu spolku a velkém odporu občanů ze strany patřičného ministerstva možné zneužití pravomoci úřední osoby (důvodná obava). V případě, že se dané ministerstvo bude vznešenými skutečnostmi zabývat, dojde k závěru, na co spolek upozorňuje a následně zaujme opatření, aby nedošlo k nenávratnému poškození krajiny a zvířectva v České republice. Naše heslo: Příroda nepotřebuje nás, ale my ji! Odůvodnění:	**Neakceptováno.** Připomínka vyjadřuje obecný nesouhlas s výstavbou větrných elektráren na celém území České republiky bez uvedení konkrétní akcelerační oblasti. Pořizovatel se připomínkou zabýval v obecné rovině. Vymezení akceleračních oblastí proběhlo na základě biologického posouzení konkrétního navrhovaného území podle § 11 odst. 3 resp. 4 ZOZE, jehož výsledky spolu s výsledky vyhodnocení vlivů na životní prostředí (SEA/VVURÚ, Příloha 5 k Z2 ÚRP) byly zapracovány do návrhu Změny č. 2 ÚRP; oblasti, u nichž autorizované osoby identifikovaly významné negativní nebo kumulativní vlivy, byly ze Z2 ÚRP vyloučeny (odůvodnění Z2 ÚRP). Zpracování VVURÚ odpovídá obsahem i strukturou požadavkům přílohy č. 4 stavebního zákona; jde o hodnocení na úrovni koncepce, nikoli na úrovni konkrétních záměrů, a tomu odpovídá i míra podrobnosti použitých podkladů. Problematika krajinného rázu byla posuzována v rámci VVURÚ, a to jak z hlediska navrhovaného souboru akceleračních oblastí jako celku, tak pro jednotlivé oblasti v kartách akceleračních oblastí (viz příloha č. 2 vyhodnocení vlivů). Vliv na krajinný ráz byl jedním z důvodů, proč bylo 16 původně uvažovaných akceleračních oblastí z návrhu zcela vypuštěno a u 48 ze zbývajících 80 oblastí pro VTE byl snížen limit maximální výšky větrných elektráren. Pro vymezení akceleračních oblastí byla

Poř. č.	Připomínkové místo	Číslo jednací	Článek	AO	Připomínka	Vyhodnocení
					NESOUHLAS S VÝSTAVBOU VĚTRNÝCH ELEKTRÁREN Vzhledem ke skutečnosti, že se množí odborná stanoviska ve věci větrných elektráren, kde je již dostatečně odůvodněno, že tato výstavba fatálně a **nenávratně** poškozuje přírodu a krajinný ráz České republiky, jakož následně i její faunu. My níže podepsaní vyslovujeme jednoznačný nesouhlas s výstavbou větrných elektráren! Naše heslo: Příroda nepotřebuje nás, my potřebujeme ji! Vyhotovil: Spolek Země pro život PODPISOVÁ AKCE NADÁLE PROBÍHÁ: Příjmení Jméno Bydliště Podpis Lokality: Lanškroun, Dolany, Mladkov, Žamberk, Pastviny, Šedivec, Kunvald, Orlické Podhůří	využita vrstva území významných pro ptáky zpracovaná Českou společností ornitologickou (ČSO) na základě metodiky BirdLife International a vrstva území významných pro netopýry dle podkladů ČESON; ochrana chráněných druhů je zajištěna podmínkami zahrnutými do územních opatření, zejména povinností monitoringu mortality a selektivních odstávek v kolizně rizikovém období. Záměry v akcelerační oblasti podléhají posouzení vlivů dle § 11 ZOZE v rámci jednotného environmentálního stanoviska; EIA dle zákona č. 100/2001 Sb. se pro záměry ve vymezených akceleračních oblastech nebude opakovaně vyhotovovat v rámci stavebního řízení (§ 11 odst. 5 ZOZE). Konkrétní záměry se nadále povolují v souladu se stavebním zákonem za podmínek stanovených v územním opatření. Obecný požadavek na vyřazení veškerých záměrů větrných elektráren z návrhu Z2 ÚRP je v rozporu s cíli zákonné úpravy (ZOZE) a s povinnostmi České republiky vyplývajícími z práva Evropské unie; tomuto požadavku nelze vyhovět.
10592.	Město Vlašim	MMR-48309-2026-81	99cb	AOV16	**Výpis usnesení č. 5/3Z/2026 Zastupitelstva města Vlašimi č. 3 ze dne 28.05.2026** Zastupitelstvo města Vlašimi na svém zasedání č. 3, konaném dne 28.05.2026: I. **vyjádřilo zásadní nesouhlas** s vymezením akcelerační zóny pro výstavbu větrných elektráren v území obcí správního obvodu ORP Vlašim dle návrhu označeného jako „AOV 16“. II. **konstatovalo,** že obec respektuje význam obnovitelných zdrojů energie, podporuje odpovědnou transformaci energetiky, rozvoj komunitní energetiky, zvyšování energetické soběstačnosti, využívání fotovoltaických systémů na zastavěných a brownfieldových plochách a další šetrná opatření vedoucí ke snižování energetické náročnosti. III. **současně však zdůraznilo,** že podpora obnovitelných zdrojů energie nemůže být realizována způsobem, který nepřiměřeně zasahuje do práv obcí a měst na samosprávu, ochranu krajiny, zachování kvality provozu významného zdravotnického zařízení, kvality života obyvatel a dlouhodobě udržitelného rozvoje území. IV. **uvedlo,** že navrhované umístění větrných elektráren představuje podle názoru zastupitelstva nepřiměřený zásah zejména do: ○ veřejného zájmu na zachování klidového, léčebného a rehabilitačního charakteru širšího území, včetně ochrany podmínek pro provoz Rehabilitačního ústavu Kladruby, ○ ochrany krajinného rázu a historicky utvářené kulturní krajiny Podblanicka, ○ kvality bydlení a zdravého životního prostředí obyvatel, ○ hodnot venkovského osídlení a rekreačního charakteru území, ○ ochrany přírody, migračních koridorů ptactva a krajinné prostupnosti, ○ práv vlastníků nemovitostí a legitimních očekávání obyvatel obcí, ○ stability územního plánování a koncepčního rozvoje obcí, ○ zachování hodnot krajiny s významným rekreačním, turistickým a pobytovým potenciálem.	**Neakceptováno.** Vymezení akcelerační oblasti proběhlo na základě biologického posouzení konkrétního navrhovaného území podle § 11 odst. 3 resp. 4 ZOZE, jehož výsledky spolu s výsledky vyhodnocení vlivů na životní prostředí (SEA/VVURÚ, Příloha 5 k Z2 ÚRP) byly zapracovány do návrhu Změny č. 2 ÚRP; oblasti, u nichž autorizované osoby identifikovaly významné negativní nebo kumulativní vlivy, byly ze Z2 ÚRP vyloučeny (odůvodnění Z2 ÚRP). Zpracování VVURÚ odpovídá obsahem i strukturou požadavkům přílohy č. 4 stavebního zákona; jde o hodnocení na úrovni koncepce, nikoli na úrovni konkrétních záměrů, a tomu odpovídá i míra podrobnosti použitých podkladů. Problematika krajinného rázu byla posuzována v rámci VVURÚ, a to jak z hlediska navrhovaného souboru akceleračních oblastí jako celku, tak pro jednotlivé oblasti v kartách akceleračních oblastí (viz příloha č. 2 vyhodnocení vlivů). Vliv na krajinný ráz byl jedním z důvodů, proč bylo 16 původně uvažovaných akceleračních oblastí z návrhu zcela vypuštěno a u 48 ze zbývajících 80 oblastí pro VTE byl snížen limit maximální výšky větrných elektráren. Otázka klidového a léčebného charakteru území včetně podmínek provozu zdravotnických a rehabilitačních zařízení v okolí akcelerační oblasti byla zohledněna v rámci tohoto hodnocení. Případný vliv konkrétního záměru na provoz Rehabilitačního ústavu Kladruby bude předmětem posouzení v rámci řízení o povolení konkrétního záměru dle stavebního zákona.

Poř. č.	Připomínkové místo	Číslo jednací	Článek	AO	Připomínka	Vyhodnocení
					starosta města	Pro vymezení akceleračních oblastí byla využita vrstva území významných pro ptáky zpracovaná Českou společností ornitologickou (ČSO) na základě metodiky BirdLife International a vrstva území významných pro netopýry dle podkladů ČESON; ochrana chráněných druhů je zajištěna podmínkami zahrnutými do územních opatření, zejména povinností monitoringu mortality a selektivních odstávek v kolizně rizikovém období. Kumulativní a synergické vlivy byly posuzovány v rámci SEA/VVURÚ; jejich výsledky byly promítnuty do vymezení akceleračních oblastí a podmínek územních opatření. Do územního opatření u akcelerační oblasti pro VTE je zapracována podmínka zpracování hlukové studie a minimalizace shadow flicker efektu; akcelerační oblasti jsou vymezovány v minimální vzdálenosti 500 m od obytné zástavby. Ustanovení obecně závazných právních předpisů týkajících se hlukové zátěže nejsou uplatněním Změny č. 2 ÚRP porušena. Územní plánování na celostátní úrovni je výkonem státní správy; ústavou zaručená samospráva obcí (čl. 8, 100, 101 Ústavy ČR) tím není dotčena. Záměry v akcelerační oblasti podléhají posouzení vlivů dle § 11 ZOZE v rámci jednotného environmentálního stanoviska; EIA dle zákona č. 100/2001 Sb. se pro záměry ve vymezených akceleračních oblastech nebude opakovaně vyhotovovat v rámci stavebního řízení (§ 11 odst. 5 ZOZE). Konkrétní záměry se nadále povolují v souladu se stavebním zákonem za podmínek stanovených v územním opatření.
10593.	Eva Horáková	MMR-48310-2026-81	99czzs	AOV98	I. PŘIPOMÍNKA K NÁVRHU ZMĚNY Č. 2 ÚZEMNÍHO ROZVOJOVÉHO PLÁNU ČR (§ 97 zák. č. 283/2021 Sb., stavební zákon) II. PŘIPOMÍNKY K VYHODNOCENÍ VLIVŮ NÁVRHU ZMĚNY Č. 2 ÚZEMNÍHO ROZVOJOVÉHO PLÁNU NA UDRŽITELNÝ ROZVOJ ÚZEMÍ III. PŘIPOMÍNKY K NÁVRHŮM JEDNOTLIVÝCH ÚZEMNÍCH OPATŘENÍ K AKCELERAČNÍM OBLASTEM VYMEZENÝM V NÁVRHU ZMĚNY Č. 2 ÚZEMNÍHO ROZVOJOVÉHO PLÁNU **I. Úvod** Tímto podávám připomínku k návrhu vymezení akcelerační oblasti pro větrné elektrárny (AOV). Na základě níže uvedených důvodů nesouhlasím s návrhem změny č. 2 ÚRP ČR, Vyhodnocení vlivů návrhu Změny č. 2 ÚRP na udržitelný rozvoj území (SEA) a návrhům jednotlivých územních opatření pro akcelerační oblasti (AO) vymezeným v návrhu Změny č. 2 ÚRP. Veškeré níže uvedené připomínky se vztahují současně ke všem výše uvedeným projednávaným částem veřejné vyhlášky. **Vymezení území dotčeného připomínkami: obec:** Počenice-Tetětice, katastrální území Počenice, Tetětice, zlínský kraj; Územní opatření k AOV98 a současně na širší území, které může být navrženým řešením přímo či nepřímo ovlivněno. Připomínku podávám: ☒ jako osoba žijící v dotčeném území ☒ jako vlastník nemovitosti v dotčeném území jako osoba, která může být dotčena dopady návrhu (např. z hlediska krajiny, životního prostředí či kvality života) hospodařím na půdě	**Akceptováno.** Akcelerační oblast AOV98 – Tetětice byla vypuštěna.

Poř. č.	Připomínkové místo	Číslo jednací	Článek	AO	Připomínka	Vyhodnocení
					jiné: Jedná se o území s významnými krajinnými, přírodními a obytnými hodnotami, které nejsou návrhem dostatečně respektovány. S návrhem týkajícím se Územního opatřeni k AOV98 **nesouhlasím** a požaduji jeho **vyřazení nebo zásadní přepracování**, neboť vykazuje závažné nedostatky z hlediska zákonnosti, ochrany životního prostředí i dopadů na obyvatele v dané oblasti. **II. Zákonnost a nesoulad s právními předpisy ČR** **1) Rozpor se zákonem č. 500/2004 Sb., správní řád** > § 3 - nebyl zjištěn stav bez důvodných pochybností > § 68 - nedostatečné odůvodněni Návrh **je nepřezkoumatelný**, protože neobsahuje konkrétní podklady pro dané území. **2) Rozpor se zákonem č. 100/2001 Sb. (EIA/SEA),** chybí posouzení: > kumulativních vlivů > variantního řešeni W K > konkrétních dopadů na území Dokumentace SEA **je neúplná a věcně nedostatečná.** **3) Rozpor se zákonem č. 114/1992 Sb. (ochrana přírody a krajiny)** > ohrožení krajinného rázu (§ 12) > narušení ekologické stability > zásah do biotopů a migračních tras **4) Rozpor se stavebním zákonem** > § 18 a § 19 – ochrana hodnot území > požadavek na udržitelný rozvoj Návrh představuje industrializaci volné krajiny **bez dostatečného odůvodnění**. **III. Nesoulad s právem Evropské unie** **1) Směrnice o ptácích (2009/147/ES) a o stanovištích (92/43/EHS)** > nelze vyloučit negativní vliv na chráněné druhy > chybí dostatečné biologické podklady **Rozpor** s požadavkem vyloučeni významného vlivu. 2) Směrnice EIA (2011/92/EU) > nedostatečné zapojeni veřejnosti > nedostatečné vyhodnoceni vlivů 3) Směrnice RED III (2023/2413) nebyla doložena priorita využití: > zastavěných ploch > brownfieldů > technicky narušených území Vymezeni ve volné krajině je v **rozporu s principem minimalizace dopadů.** **4) Princip předběžné opatrnosti (Čl. 191 SFEU)** Politika Unie v oblasti životního prostředí přispívá k sledování nás|edujících cílů: > zachování, ochrana a zlepšování kvality životního prostředí, > ochrana lidského zdraví, > uvážlivé a racionální využíváni přírodních zdrojů,	

Poř. č.	Připomínkové místo	Číslo jednací	Článek	AO	Připomínka	Vyhodnocení
					5) Evropská úmluva o krajině (European Landscape Convention), ETS No. 176 > nedostatečná ochrana krajiny jako základní složky životního prostředí > ignorováni charakteru území > nedostatečné zapojení veřejnosti do rozhodování o zásazích do krajiny **6) Aarhuská úmluva (Convention on Access to Information, Public Participation in Decision-making and Access to Justice in Environmental Matters), 1998** > omezeni práva veřejnosti na informace > omezení účasti veřejnosti na rozhodovacích procesech (pouze formální zapojení) > omezení práva veřejnosti na přístup k právní ochraně v záležitostech životního prostředí I**V. Nedostatky SEA a podkladů** > absence terénních biologických průzkumů > práce pouze s mapovými podklady (nedostatečné) > chybí reálná data o výskytu druhů > variantní řešeni > posouzeni vlivu na zdraví Bez těchto podkladů **nelze učinit kvalifikovaný závěr**. Ministerstvo dopravy ve svém vyjádřeni č. j. MD-22459/2026-940/3 potvrdilo, že v České republice dosud neexistuje samostatná metodika pro posuzováni vlivu větrných elektráren na bezpečnost silničního provozu. Tuto oblast označilo za metodickou mezeru a současně připustilo existenci odborně diskutovaných vizuálních a percepčních vlivů (např. vizuální distrakce, stínové efekty, noční překážkové osvětlení). Ministerstvo dopravy rovněž připustilo existenci identifikovatelných bezpečnostních rizik, jako je odlet ledu, havárie či odlet části stavby. Tyto skutečnosti potvrzují, že podklady návrhu nejsou úplné a neumožňuji kvalifikované posouzeni bezpečnostních dopadů na dopravu. **V. Narušeni krajiny a životního prostředí** Navržené řešení povede k: > zásadní změně krajinného rázu > narušení horizontů a dálkových pohledů > vzniku bariér v krajině > narušeni ekologické konektivity > znehodnoceni zemědělské půdy > zničeni migračních tras živočichů Výška staveb (180 m a vyšší) **znamená nadregionální dopad**. **VI. Dopady na obyvatele** Návrh nedostatečně řeší negativní vliv na: > hluk a nízkofrekvenční hluk > stroboskopický efekt > světelné zatížení > kvalitu bydlení > hodnotu nemovitostí Tyto **vlivy nejsou řádně vyhodnoceny.** **VII. Kumulativní a systémové dopady** Není řešeno: > souběžné působení více projektů	

Poř. č.	Připomínkové místo	Číslo jednací	Článek	AO	Připomínka	Vyhodnocení
					> celkové zatíženi území > únosnost krajiny Hrozí nevratná degradace území. **VIII. Absence variantního řešení** Není doloženo, že byly posuzovány jiné lokality a méně konfliktní varianty, jedná se o porušeni základního principu plánováni. Nebyla rovněž posouzena tzv. nulová varianta (varianta O), tedy stav území před realizací záměru, což znemožňuje objektivní hodnoceni dopadů. **IX. Vyloučeni EIA a nedostatečné posouzeni vlivů** Navržené vymezeni akceleračních oblasti má zásadní dopad i z hlediska následného povolováni záměrů, neboť v těchto oblastech dochází k omezení, resp. vyloučeni standardního posuzování vlivů na životní prostředí (EIA). O to vyšší nároky musí být kladeny na kvalitu, úplnost a konkrétnost podkladů a vyhodnocení vlivů na životní prostředí již na úrovni tohoto návrhu, neboť územní opatření dle ZOZE nemůže plnohodnotně nahradit individuální posouzení konkrétních záměrů. Předložený návrh však tyto požadavky nenaplňuje, zejména postrádá dostatečné vyhodnoceni konkrétních lokálních dopadů, kumulativních vlivů vÍce záměrů v území a jejich dopadů na krajinný ráz, obytné prostředí a veřejné zdraví. Ministerstvo vnitra – generální ředitelství HZS ČR ve svém oficiálním vyjádřeni ze dne 6. 2. 2026 potvrdilo, že v České republice dosud neexistuje komplexní právní ani metodická úprava požární bezpečnosti větrných elektráren. Současně uvedlo, že nejsou stanoveny konkrétní minimální odstupové vzdálenosti těchto staveb od lesních porostů či obytné zástavby z hlediska požárního rizika a že zásah jednotek požární ochrany je v případě požáru větrné elektrárny převážně pouze , defenzivní. Tato skutečnost dokládá, že stát dosud nemá komplexně řešenou požární bezpečnost těchto staveb, přestože jsou navrhovány ve stále větším rozsahu, často v blízkosti lesních porostů, chráněných území, zemědělské krajiny či obytné zástavby. Za situace, kdy neexistuje metodika požární bezpečnosti větrných elektráren ani stanovené odstupové vzdálenosti těchto staveb od lesních porostů či obytné zástavby, nelze učinit závěr o přijatelnosti rizik, a tedy ani o způsobilosti území pro vymezeni akcelerační oblasti. **X. Hlavni požadavek** Navrhuji: 1) **Vyřazení výše uvedené akcelerační oblasti z návrhu** nebo 2) Zároveň (pro případ, že nebude tomuto požadavku vyhověno) **požaduji, aby návrh změny č. 2 ÚRP ČR nebyl v této části schválen a byl vrácen k zásadnímu přepracování**, a to zejména po doplněni: o · posouzeni vlivu na lokality Natura 2000 dle ČI. 6 odst. 3 směrnice 92/43/EHS · dostatečný biologický průzkumu odpovídající metodikám MŽP v různých ročních obdobích o · hodnocení vlivu na populace netopýrů o · posouzeni kumulativních vlivů v širším území o · hodnoceni dopadů na krajinný ráz o · hodnocení dopadů na využití nemovitostí vlastníků v dosahu navrhovaných 500 m od obytné zástavby a přímý dopad vymezeni AO na výkon vlastnických práv těchto vlastníků, včetně uvedení metodiky, podle které se určuje vzdálenost od zastavěného území o · zdůvodněni nevyužití brownfieldů a narušených území uvedených v Národní databázi brownfieldů	

Poř. č.	Připomínkové místo	Číslo jednací	Článek	AO	Připomínka	Vyhodnocení
					○ · metodických podkladů pro posouzeni vlivu větrných elektráren na bezpečnost silničního provozu, včetně vyhodnocení vizuálních a percepčních vlivů a identifikovaných bezpečnostních rizik ○ · podkladů týkajících se požární bezpečnosti větrných elektráren, včetně metodiky požárního posouzeni, stanoveni minimálních odstupových vzdálenosti od lesních porostů, obytné zástavby, dopravní infrastruktury a dalších citlivých území, a vyhodnoceni zásahových možnosti jednotek požární ochrany Do doby doplněni těchto podkladů nelze území považovat za způsobilé pro vymezení akcelerační oblasti. Podané připomínky jsou blanketní, podatel si vymezuje právo připomínky doplnit ve lhůtě 15 dnů ode dne veřejného projednání. **XI. Závěr** Návrh v předložené podobě není dostatečně odůvodněný, není podložen odbornými daty, je v rozporu s právními předpisy ČR i EU a může mít závažné dopady na krajinu, životní prostředí i obyvatele, proto požaduji především vyřazeni Územního opatřeni k AOV98 z návrhu Změny č. 2 Územního rozvojového plánu ČR. Pro případ, že tomuto požadavku nebude vyhověno, požaduji zásadní přepracování Návrhu Změny č. 2 ÚRP ČR tak, aby byl v souladu s právními předpisy a byly řádně vyhodnoceny jeho dopady. Žádám, aby tato připomínka byla řádně vypořádána v souladu se zákonem a aby bylo uvedeno konkrétní odůvodnění přijatého řešeni.	
10594.	Tereza Urbancová	MMR-48312-2026-81	I.1.b.2.	VTE	**PŘIPOMÍNKY K:** **I. návrhu Změny č. 2 Územního rozvojového plánu ČR (ÚRP ČR)** **II. Vyhodnoceni vlivů návrhu Změny č. 2 ÚRP na udržitelný rozvoj území (SEA)** **III. návrhům jednotlivých územních opatřeni pro akcelerační oblasti (AO) vymezeným v návrhu Změny č. 2 ÚRP** Tímto podávám připomínku k návrhu vymezení akceleračních oblasti pro větrné elektrárny (VTE). Na základě níže uvedených důvodů nesouhlasím s návrhem změny č. 2 ÚRP ČR, Vyhodnoceni vlivů návrhu Změny č. 2 ÚRP na udržitelný rozvoj území (SEA) a návrhům jednotlivých územních opatřeni pro akcelerační oblasti (AO) vymezeným v návrhu Změny č. 2 ÚRP. Veškeré níže uvedené připomínky se vztahuji současně ke všem výše uvedeným projednávaným částem veřejné vyhlášky. **A. Nedostatky návrhu** ○ · návrh není dostatečně odůvodněn a chybí konkrétní podklady (zákon č. 500/2004 Sb.) ○ · nebyly dostatečně posouzeny dopady na životní prostředí (zákon č. 100/2001 Sb.) ○ · hrozí narušení krajiny a přírody (zákon č. 114/1992 Sb.) ○ · návrh nerespektuje ochranu hodnot území a kvalitu bydlení (zákon č. 283/2021 Sb.) ○ · nebyly posouzeny jiné varianty řešení, zejména využiti brownfieldů (opuštěných a již narušených ploch) a návrh tak neodůvodněně zasahuje do volné krajiny ○ · vychází pouze z expertních odhadů (počet věží, výkon, rozmístěni) ○ · návrh řeší problémy až dodatečně, místo aby jim předešel ○ · nejsou dostatečně vyhodnoceny kumulativní dopady více záměrů v území **B. Příroda, krajina a životní prostředí** **1. Nedostatečné posouzeni vlivů na životní prostředí** ○ · výskyt chráněných druhů (ptáci, netopýři) a zásah do migračních tras (vlk, rys apod.) ○ · narušeni prvků ÚSES (biokoridory) ○ · zásadní změna krajiny a její industrializace	**Neakceptováno.** Připomínka vznáší obecné věcné a procesní připomínky ke všem akceleračním oblastem pro větrné elektrárny vymezovaným v rámci Změny č. 2 ÚRP, aniž by směřovala ke konkrétní akcelerační oblasti, a požaduje zásadní přepracování návrhu. Vymezení akceleračních oblastí proběhlo na základě biologického posouzení konkrétního navrhovaného území podle § 11 odst. 3 resp. 4 ZOZE, jehož výsledky spolu s výsledky vyhodnocení vlivů na životní prostředí (SEA/VVURÚ, Příloha 5 k Z2 ÚRP) byly zapracovány do návrhu Změny č. 2 ÚRP; oblasti, u nichž autorizované osoby identifikovaly významné negativní nebo kumulativní vlivy, byly ze Z2 ÚRP vyloučeny (odůvodnění Z2 ÚRP). Zpracování VVURÚ odpovídá obsahem i strukturou požadavkům přílohy č. 4 stavebního zákona; jde o hodnocení na úrovni koncepce, nikoli na úrovni konkrétních záměrů, a tomu odpovídá i míra podrobnosti použitých podkladů. Problematika krajinného rázu byla posuzována v rámci VVURÚ, a to jak z hlediska navrhovaného souboru akceleračních oblastí jako celku, tak pro jednotlivé oblasti v kartách akceleračních oblastí (viz příloha č. 2 vyhodnocení vlivů). Vliv na krajinný ráz byl jedním z důvodů, proč bylo 16 původně uvažovaných akceleračních oblastí z návrhu zcela vypuštěno a u 48 ze zbývajících 80 oblastí pro VTE byl snížen limit maximální výšky větrných elektráren.

Poř. č.	Připomínkové místo	Číslo jednací	Článek	AO	Připomínka	Vyhodnocení
					○ · dominantní stavby (až cca 250 m vysoké) viditelné na velké vzdálenosti ○ · chybí posouzení nočního osvětleni ○ · nedostatečně řešen kumulativní vliv více větrných elektráren **2. Nedostatečné posouzeni vlivů na vodu a klima** ○ · hrozí narušení vsakování vody do půdy a změna odtokových poměrů, ○ · může dojit ke zhoršení schopnosti krajiny zadržovat vodu a riziko vysychání krajiny ○ · chybí posouzeni vlivu na mikroklima, ○ · nejsou dostatečně řešeny dopady na vodní režim území. **3. Zemědělská půda** ○ · zábor a znehodnoceni kvalitní půdy ○ · možné zásahy do půd I. a II. třídy ochrany (nejcennější půdy) ○ · zhutněni půdy a zvýšeni eroze a fragmentace pozemků ○ · nejasný stav a poškození meliorací **4. Nedostatečné posouzení vlivů na obyvatele** ○ · hluk a jeho dlouhodobý vliv nejsou dostatečně vyhodnoceny, ○ · není dostatečně řešen stroboskopický efekt, ○ · změna charakteru bydlení, ○ · není dostatečně vysvětlen způsob stanovení vzdálenosti od obytné zástavby, ○ · nebyly dostatečně posouzeny dopady na hodnotu nemovitosti a kvalitu bydlení. **<u>C. Technická a bezpečnostní rizika</u>** **1. Nedostatečnost navržených zrmírňujících opatření** · navržená opatřeni pouze částečně zmirňují dopady, ale neřeší samotný střet, · řada opatřeni je formulována neurčitě a bez jasné kontroly jejich plněni, · významné problémy jsou odkládány až do navazujících řízeni. **2. Technická a bezpečnostní rizika** ○ · odlet ledu z rotorů v zimě, požáry zařízení (obtížně zvládnutelné zásahy) a zásah bleskem, ○ · pád částí konstrukce, únik provozních kapalin, ○ · kontaminace půdy a vody, ○ · šíření požáru do krajiny, ○ · v ČR dosud neexistuje právní ani metodická úprava požární bezpečnosti VTE a nejsou stanoveny konkrétní odstupové vzdálenosti od lesů či obytné zástavby z hlediska požárního rizika, ○ · Ministerstvo dopravy připustilo existenci bezpečnostních rizik spojených s VTE, zejména vizuální distrakce řidičů, stínových efektů, nočního překážkového osvětlení, odletu ledu či havárii a odletu části konstrukcí. Není jasně stanoveno, kdo **ponese odpovědnost za případné škody na zdraví, majetku a životním prostředí.** **<u>D. Rozpor se zákony a právními předpisy ČR a EU</u>** Návrh může být v rozporu zejména s:	Pro vymezení akceleračních oblastí byla využita vrstva území významných pro ptáky zpracovaná Českou společností ornitologickou (ČSO) na základě metodiky BirdLife International a vrstva území významných pro netopýry dle podkladů ČESON; ochrana chráněných druhů je zajištěna podmínkami zahrnutými do územních opatření, zejména povinností monitoringu mortality a selektivních odstávek v kolizně rizikovém období. Kumulativní a synergické vlivy byly posuzovány v rámci SEA/VVURÚ; jejich výsledky byly promítnuty do vymezení akceleračních oblastí a podmínek územních opatření. Do územního opatření u akcelerační oblasti pro VTE je zapracována podmínka zpracování hlukové studie a minimalizace shadow flicker efektu; akcelerační oblasti jsou vymezovány v minimální vzdálenosti 500 m od obytné zástavby. Ustanovení obecně závazných právních předpisů týkajících se hlukové zátěže nejsou uplatněním Změny č. 2 ÚRP porušena. Při vymezování akceleračních oblastí byly zohledněny požadavky nařízení vlády č. 507/2025 Sb. Územní opatření stanoví podmínky zajišťující ochranu zemědělského hospodaření v akceleračních oblastech. Záměry v akcelerační oblasti podléhají posouzení vlivů dle § 11 ZOZE v rámci jednotného environmentálního stanoviska; EIA dle zákona č. 100/2001 Sb. se pro záměry ve vymezených akceleračních oblastech nebude opakovaně vyhotovovat v rámci stavebního řízení (§ 11 odst. 5 ZOZE). Variantní řešení nejsou relevantním územně plánovacím nástrojem pro vymezování lokalit pro OZE.

Poř. č.	Připomínkové místo	Číslo jednací	Článek	AO	Připomínka	Vyhodnocení
					· zákonem č. 500/2004 Sb., správní řád, · zákonem č. 100/2001 Sb., o posuzování vlivů na životní prostředí (EIA), · zákonem č. 114/1992 Sb., o ochraně přírody a krajiny, · zákonem č. 334/1992 Sb., o ochraně zemědělského půdního fondu, · zákonem č. 283/2021 Sb., stavební zákon, · podmínkami směrnice EU RED III (nevhodně zvolená lokalita, nevyřešené dopady) · principem předběžné opatrnosti dle ČI. 191 SFEU, P · právem na příznivé životní prostředí dle ČI. 35 Listiny základních práv a svobod, · právem na ochranu zdraví dle ČI. 31 Listiny základních práv a svobod, · právem na ochranu vlastnictví dle ČI. 11 Listiny základních práv a svobod. **<u>Závěr</u>** Navržené akcelerační oblasti **mají zásadní střety s přírodou, krajinou, vodou i kvalitou života obyvatel**. Tyto problémy nejsou řešeny, ale pouze částečně zmiňovány. Návrh nemá dostatečné podklady, neřeší varianty řešeni a nedostatečně hodnotí kumulativní dopady. Z uvedených důvodů požaduji **zásadní přepracováni návrhu Změny č. 2 ÚRP**, které bude respektovat vše výše uvedené.	
10595.	Radovan Goj	MMR-48313-2026-81	99czu	AOV67	PŘIPOMÍNKA **k návrhu Změny č. 2 Územního rozvojového plánu ČR a souvisejícímu Územnímu opatření pro akcelerační oblast AOV 67 Kamenička** Ve smyslu § 97 odst. 1 zákona č. 283/2021 Sb., stavební zákon, v platném znění, a na základě veřejné vyhlášky č. j. MMR-25750/2026-81 ze dne 14. 4. 2026, podávám tímto **připomínku a vyjadřuji zásadní nesouhlas** s vymezením akcelerační oblasti **AOV 67 Kamenička**. Požaduji **zcela zrušit akcelerační oblast AOV 67** a kompletně ji vyřadit z návrhu Změny č. 2 Územního rozvojového plánu (ÚRP) ČR. Odůvodnění připomínky: 1.**Bezprostřední střet s ochranou přírody a krajinným rázem (vazba na CHKO Žďárské vrchy):** Navržená oblast AOV 67 o rozloze přes 832 hektarů bezprostředně sousedí a vizuálně dominuje chráněným územím. Umístění větrných turbín o celkové výšce až 250 metrů s odhadovaným výkonem 77 MW drasticky znehodnotí autentický krajinný ráz této cenné vysočinské krajiny. Stavby takových rozměrů budou tvořit masivní industriální dominantu viditelnou z desítek kilometrů, což přímo naruší pohledový horizont a ochranné zájmy CHKO Žďárské vrchy. 2.**Hydrologická rizika v pramenné oblasti a ochrana vodních zdrojů:** Území Kameničky a okolí je známé jako významná pramenná oblast s vysokou hustotou podzemních vodních pramenů a rašelinišť. Výstavba těžkých betonových základů pro desítky větrných elektráren vyžaduje hlubinné zakládání a odvodňování stavebních jam. To představuje fatální riziko pro narušení citlivých hydrogeologických struktur, stržení pramenů pitné vody a narušení přirozeného zadržování vody v krajině, které je v době klimatické změny klíčovým veřejným zájmem. 3.**Ohrožení avifauny a chráněných druhů ptactva a netopýrů:** Oblast Kameničky je hnízdištěm a tahovým koridorem pro řadu chráněných a ohrožených druhů ptáků a netopýrů, kteří jsou vázáni na místní lesní komplexy a vodní plochy. Zjednodušené povolování v akcelerační zóně (bez plnohodnotného procesu EIA) neumožňuje dostatečně detailně prozkoumat	**Akceptováno.** Akcelerační oblast AOV67 – Kamenička byla vypuštěna.

Poř. č.	Připomínkové místo	Číslo jednací	Článek	AO	Připomínka	Vyhodnocení
					lokální biotopy. Provoz rotujících listů turbín v této specifické lokalitě způsobí prokazatelnou mortalitu těchto chráněných živočichů. 4.**Nerespektování vůle místních samospráv a narušení rozvoje obcí:** Vymezení takto obří průmyslové zóny proběhlo bez předchozího konsensu s dotčenými obcemi a jejich obyvateli. Zastupitelstva dotčených samospráv vyjádřila s tímto záměrem nesouhlas. Územní opatření fakticky popírá dlouhodobé koncepce rozvoje obcí zakotvené v jejich územních plánech a přenáší nepřiměřenou ekologickou i estetickou zátěž na místní komunity bez možnosti efektivní obrany. 5.**Akustický smog a snížení kvality života obyvatel:** Vzhledem ke specifickým klimatickým podmínkám Vysočiny (častý silný vítr, inverze, otevřený terén) hrozí masivní šíření nízkofrekvenčního hluku a infrazvuku do okolních sídel. Navržená minimální odstupová vzdálenost od obytné zástavby nemůže eliminovat zdravotní rizika, narušení spánku a permanentní psychickou zátěž pro občany žijící v přilehlých obcích. Závěr: Z výše uvedených důvodů navrhuji **úplné zrušení a vyřazení akcelerační oblasti AOV 67 Kamenička** z finálního návrhu Změny č. 2 Územního rozvojového plánu ČR.	
10596.	Jaroslav Urbanec	MMR-48314-2026-81	I.1.b.2.	VTE	**PŘIPOMÍNKY K:** **I. návrhu Změny č. 2 Územního rozvojového plánu ČR (ÚRP ČR)** **II. Vyhodnoceni vlivů návrhu Změny č. 2 ÚRP na udržitelný rozvoj území (SEA)** **III. návrhům jednotlivých územních opatřeni pro akcelerační oblasti (AO) vymezeným v návrhu Změny č. 2 ÚRP** Tímto podávám připomínku k návrhu vymezení akceleračních oblasti pro větrné elektrárny (VTE). Na základě níže uvedených důvodů nesouhlasím s návrhem změny č. 2 ÚRP ČR, Vyhodnoceni vlivů návrhu Změny č. 2 ÚRP na udržitelný rozvoj území (SEA) a návrhům jednotlivých územních opatřeni pro akcelerační oblasti (AO) vymezeným v návrhu Změny č. 2 ÚRP. Veškeré níže uvedené připomínky se vztahuji současně ke všem výše uvedeným projednávaným částem veřejné vyhlášky. **A. Nedostatky návrhu** o · návrh není dostatečně odůvodněn a chybí konkrétní podklady (zákon č. 500/2004 Sb.) o · nebyly dostatečně posouzeny dopady na životní prostředí (zákon č. 100/2001 Sb.) o · hrozí narušení krajiny a přírody (zákon č. 114/1992 Sb.) o · návrh nerespektuje ochranu hodnot území a kvalitu bydlení (zákon č. 283/2021 Sb.) o · nebyly posouzeny jiné varianty řešení, zejména využiti brownfieldů (opuštěných a již narušených ploch) a návrh tak neodůvodněně zasahuje do volné krajiny o · vychází pouze z expertních odhadů (počet věží, výkon, rozmístěni) o · návrh řeší problémy až dodatečně, místo aby jim předešel o · nejsou dostatečně vyhodnoceny kumulativní dopady více záměrů v území **B. Příroda, krajina a životní prostředí** **1. Nedostatečné posouzeni vlivů na životní prostředí** o · výskyt chráněných druhů (ptáci, netopýři) a zásah do migračních tras (vlk, rys apod.) o · narušeni prvků ÚSES (biokoridory) o · zásadní změna krajiny a její industrializace o · dominantní stavby (až cca 250 m vysoké) viditelné na velké vzdálenosti	**Neakceptováno.** Připomínka vznáší obecné věcné a procesní připomínky ke všem akceleračním oblastem pro větrné elektrárny vymezovaným v rámci Změny č. 2 ÚRP, aniž by směřovala ke konkrétní akcelerační oblasti, a požaduje zásadní přepracování návrhu. Vymezení akceleračních oblastí proběhlo na základě biologického posouzení konkrétního navrhovaného území podle § 11 odst. 3 resp. 4 ZOZE, jehož výsledky spolu s výsledky vyhodnocení vlivů na životní prostředí (SEA/VVURÚ, Příloha 5 k Z2 ÚRP) byly zapracovány do návrhu Změny č. 2 ÚRP; oblasti, u nichž autorizované osoby identifikovaly významné negativní nebo kumulativní vlivy, byly ze Z2 ÚRP vyloučeny (odůvodnění Z2 ÚRP). Zpracování VVURÚ odpovídá obsahem i strukturou požadavkům přílohy č. 4 stavebního zákona; jde o hodnocení na úrovni koncepce, nikoli na úrovni konkrétních záměrů, a tomu odpovídá i míra podrobnosti použitých podkladů. Problematika krajinného rázu byla posuzována v rámci VVURÚ, a to jak z hlediska navrhovaného souboru akceleračních oblastí jako celku, tak pro jednotlivé oblasti v kartách akceleračních oblastí (viz příloha č. 2 vyhodnocení vlivů). Vliv na krajinný ráz byl jedním z důvodů, proč bylo 16 původně uvažovaných akceleračních oblastí z návrhu zcela vypuštěno a u 48 ze zbývajících 80 oblastí pro VTE byl snížen limit maximální výšky větrných elektráren. Pro vymezení akceleračních oblastí byla využita vrstva území významných pro ptáky zpracovaná Českou společností ornitologickou (ČSO) na základě metodiky BirdLife International

Poř. č.	Připomínkové místo	Číslo jednací	Článek	AO	Připomínka	Vyhodnocení
					○ · chybí posouzení nočního osvětleni ○ · nedostatečně řešen kumulativní vliv více větrných elektráren **2. Nedostatečné posouzeni vlivů na vodu a klima** ○ · hrozí narušení vsakování vody do půdy a změna odtokových poměrů, ○ · může dojit ke zhoršení schopnosti krajiny zadržovat vodu a riziko vysychání krajiny ○ · chybí posouzeni vlivu na mikroklima, ○ · nejsou dostatečně řešeny dopady na vodní režim území. **3. Zemědělská půda** ○ · zábor a znehodnoceni kvalitní půdy ○ · možné zásahy do půd I. a II. třídy ochrany (nejcennější půdy) ○ · zhutněni půdy a zvýšeni eroze a fragmentace pozemků ○ · nejasný stav a poškození meliorací **4. Nedostatečné posouzení vlivů na obyvatele** ○ · hluk a jeho dlouhodobý vliv nejsou dostatečně vyhodnoceny, ○ · není dostatečně řešen stroboskopický efekt, ○ · změna charakteru bydlení, ○ · není dostatečně vysvětlen způsob stanovení vzdálenosti od obytné zástavby, ○ · nebyly dostatečně posouzeny dopady na hodnotu nemovitosti a kvalitu bydlení. **<u>C. Technická a bezpečnostní rizika</u>** **1. Nedostatečnost navržených zrmírňujících opatření** · navržená opatřeni pouze částečně zmirňují dopady, ale neřeší samotný střet, · řada opatřeni je formulována neurčitě a bez jasné kontroly jejich plněni, · významné problémy jsou odkládány až do navazujících řízeni. **2. Technická a bezpečnostní rizika** ○ · odlet ledu z rotorů v zimě, požáry zařízení (obtížně zvládnutelné zásahy) a zásah bleskem, ○ · pád částí konstrukce, únik provozních kapalin, ○ · kontaminace půdy a vody, ○ · šíření požáru do krajiny, ○ · v ČR dosud neexistuje právní ani metodická úprava požární bezpečnosti VTE a nejsou stanoveny konkrétní odstupové vzdálenosti od lesů či obytné zástavby z hlediska požárního rizika, ○ · Ministerstvo dopravy připustilo existenci bezpečnostních rizik spojených s VTE, zejména vizuální distrakce řidičů, stínových efektů, nočního překážkového osvětlení, odletu ledu či havárii a odletu části konstrukcí. Není jasně stanoveno, kdo **ponese odpovědnost za případné škody na zdraví, majetku a životním prostředí.** **<u>D. Rozpor se zákony a právními předpisy ČR a EU</u>** Návrh může být v rozporu zejména s: · zákonem č. 500/2004 Sb., správní řád,	a vrstva území významných pro netopýry dle podkladů ČESON; ochrana chráněných druhů je zajištěna podmínkami zahrnutými do územních opatření, zejména povinností monitoringu mortality a selektivních odstávek v kolizně rizikovém období. Kumulativní a synergické vlivy byly posuzovány v rámci SEA/VVURÚ; jejich výsledky byly promítnuty do vymezení akceleračních oblastí a podmínek územních opatření. Do územního opatření u akcelerační oblasti pro VTE je zapracována podmínka zpracování hlukové studie a minimalizace shadow flicker efektu; akcelerační oblasti jsou vymezovány v minimální vzdálenosti 500 m od obytné zástavby. Ustanovení obecně závazných právních předpisů týkajících se hlukové zátěže nejsou uplatněním Změny č. 2 ÚRP porušena. Při vymezování akceleračních oblastí byly zohledněny požadavky nařízení vlády č. 507/2025 Sb. Územní opatření stanoví podmínky zajišťující ochranu zemědělského hospodaření v akceleračních oblastech. Záměry v akcelerační oblasti podléhají posouzení vlivů dle § 11 ZOZE v rámci jednotného environmentálního stanoviska; EIA dle zákona č. 100/2001 Sb. se pro záměry ve vymezených akceleračních oblastech nebude opakovaně vyhotovovat v rámci stavebního řízení (§ 11 odst. 5 ZOZE). Variantní řešení nejsou relevantním územně plánovacím nástrojem pro vymezování lokalit pro OZE.

Poř. č.	Připomínkové místo	Číslo jednací	Článek	AO	Připomínka	Vyhodnocení
					· zákonem č. 100/2001 Sb., o posuzování vlivů na životní prostředí (EIA), · zákonem č. 114/1992 Sb., o ochraně přírody a krajiny, · zákonem č. 334/1992 Sb., o ochraně zemědělského půdního fondu, · zákonem č. 283/2021 Sb., stavební zákon, · podmínkami směrnice EU RED III (nevhodně zvolená lokalita, nevyřešené dopady) · principem předběžné opatrnosti dle ČI. 191 SFEU, P · právem na příznivé životní prostředí dle ČI. 35 Listiny základních práv a svobod, · právem na ochranu zdraví dle ČI. 31 Listiny základních práv a svobod, · právem na ochranu vlastnictví dle ČI. 11 Listiny základních práv a svobod. **<u>Závěr</u>** Navržené akcelerační oblasti **mají zásadní střety s přírodou, krajinou, vodou i kvalitou života obyvatel**. Tyto problémy nejsou řešeny, ale pouze částečně zmiňovány. Návrh nemá dostatečné podklady, neřeší varianty řešeni a nedostatečně hodnotí kumulativní dopady. Z uvedených důvodů požaduji **zásadní přepracováni návrhu Změny č. 2 ÚRP**, které bude respektovat vše výše uvedené.	
10597.	Michal Kotalík	MMR-48316-2026-81	99czj 99czk	AOV56 AOV57	**NÁMITKA VLASTNÍKA NEMOVITOSTÍ k návrhu Změny č. 2 Územního rozvojového plánu České republiky** *podaná podle § 172 odst. 5 zákona č. 500/2004 Sb., správní řád, ve znění pozdějších předpisů, v návaznosti na příslušná ustanovení stavebního zákona.* **I. Identifikace podavatele** **Podavatel:**Michal Kotalík Tímto prohlašuji, že jsem oprávněnou dotčenou osobou, neboť jsem vlastníkem / spoluvlastníkem následujících nemovitostí evidovaných v katastru nemovitostí dotčených navrhovaným řešením: **Pozemek / pozemky parc. č.:** ... **Případně též Budova č.p.:** ... **List vlastnictví (LV) č.:**242 **Katastrální území:** Ostrovec u Terešova (KÚ 716162) **Příslušný katastrální úřad:** Katastrální pracoviště Rokycany **II. Předmět námitky** Jako vlastník shora uvedených nemovitostí tímto uplatňuji námitku proti návrhu Změny č. 2 Územního rozvojového plánu České republiky, konkrétně proti vymezení akceleračních oblastí pro větrnou energii: ○ **AOV 56 – Vrabčiny** ○ **AOV 57 – Bílá skála** Zásadně nesouhlasím s jejich zařazením do návrhu Změny č. 2 Územního rozvojového plánu ČR a požaduji jejich úplné vypuštění z návrhu. Vymezení uvedených akceleračních oblastí se bezprostředně a negativně dotýká mých vlastnických práv, kvality bydlení, ochrany zdraví, užívání nemovitostí i hodnoty mého majetku.	**Neakceptováno.** Akcelerační oblast AOV56 – Vrabčiny byla zmenšena. Akcelerační oblast AOV57 – Bílá Skála byla ponechána beze změny. Připomínka požadující úplné vypuštění akceleračních oblastí AOV56 – Vrabčiny a AOV57 – Bílá Skála nebyla akceptována. Obě akcelerační oblasti byly ponechány v návrhu Změny č. 2 ÚRP Vymezení akceleračních oblastí proběhlo na základě biologického posouzení konkrétního navrhovaného území podle § 11 odst. 3 resp. 4 ZOZE, jehož výsledky spolu s výsledky vyhodnocení vlivů na životní prostředí (SEA/VVURÚ, Příloha 5 k Z2 ÚRP) byly zapracovány do návrhu Změny č. 2 ÚRP; oblasti, u nichž autorizované osoby identifikovaly významné negativní nebo kumulativní vlivy, byly ze Z2 ÚRP vyloučeny (odůvodnění Z2 ÚRP). Zpracování VVURÚ odpovídá obsahem i strukturou požadavkům přílohy č. 4 stavebního zákona; jde o hodnocení na úrovni koncepce, nikoli na úrovni konkrétních záměrů, a tomu odpovídá i míra podrobnosti použitých podkladů. Akcelerační oblasti v souladu se ZOZE a nařízením vlády č. 507/2025 Sb. nelze vymezovat na území lokalit soustavy Natura 2000. Vyhodnocení vlivů na lokality soustavy Natura 2000 bylo provedeno jako součást VVURÚ v souladu s § 45i zákona č. 114/1992 Sb. Pro vymezení akceleračních oblastí byla využita vrstva území významných pro ptáky zpracovaná Českou společností ornitologickou (ČSO) na základě metodiky BirdLife International a vrstva území významných pro netopýry dle podkladů ČESON; ochrana chráněných druhů je zajištěna podmínkami zahrnutými do územních opatření, zejména

Poř. č.	Připomínkové místo	Číslo jednací	Článek	AO	Připomínka	Vyhodnocení
					Tuto námitku podávám jako vlastník dotčených nemovitostí v zákonné lhůtě. **III. Vymezení dotčeného území a jeho mimořádné hodnoty** Dotčené území se sídelními útvary **Ostrovec** a **Lhotka** (obec Ostrovec-Lhotka, k. ú. Ostrovec u Terešova a k. ú. Lhotka u Terešova) vykazuje mimořádné **civilizační, historické, urbanistické, kulturní a přírodní hodnoty**, které jej zásadně odlišují od běžné či industrializované venkovské krajiny. Z administrativně-správního hlediska tvoří obě osady jeden samosprávný celek, konkrétně se jedná o k. ú. Ostrovec u Terešova a k. ú. Lhotka u Radnic. Lokality plánovaných zón **AOV 56 Vrabčiny** (Mlečice, Chlum, Hlohovice, Terešov) a **AOV 57 Bílá skála** (Vejvanov, Hlohovice, Sebečice) bezprostředně navazují na chráněné území a zároveň tvoří ochranné pásmo uceleného a přísně chráněného ekosystému **Chráněné krajinné oblasti Křivoklátsko**, v němž se nachází i přímo dotčené území Ostrovec-Lhotka. Celý přírodní komplex je integrální součástí celoevropské soustavy **Natura 2000** (jedná se o vymezenou **Ptačí oblast a Evropsky významnou lokalitu – EVL**) a mezinárodně požívá nejvyššího statusu **Biosférické rezervace UNESCO**. Vedle naprosto unikátních přírodních hodnot disponuje území extrémně vysokým kulturně-historickým potenciálem. Jádro obce **Ostrovec** je vyhlášenou **vesnickou památkovou zónou** nejvyšší ochrany s mimořádně hodnotným celkem dochované **lidové architektury**, ve svém středu disponující i historickou **roubenou zvonicí (kulturní památkou ČR)**. V údolním dnu obou obcí se nacházejí cenné technické památky v podobě historických, **památkově chráněných mlýnů**. **Unikátní reliéf náhorní plošiny v CHKO s obcemi Ostrovec a Lhotka** Krajinný ráz území je definován výjimečným amfiteatrálním reliéfem, který se skládá z centrální náhorní plošiny a dvou kontrastních horizontů: ○ **Náhorní plošina a osídlení obcí:** Centra obcí Ostrovec a Lhotka s hlavní obytnou zástavbou se rozkládají na náhorní plošině (cca 400 m n. m.). ○ **Východní horizont (skalnatý hřeben):** Přímo za zástavbou obcí vystupuje strmý masiv tvořený vrcholy v nadmořských výškách kolem 500 m (Bráh, Buzová, Mileč, Lípa) s množstvím vyhlášených vyhlídek jak na obě obce Ostrovec a Lhotka pod nimi, tak do vzdálených horizontů. Tato dominantní podkovovitá formace (sever–východ–jih) obce pohledově obepíná a horizontálně převyšuje náhorní plošinu. Vytváří tak fyzické i psychologické ochranné pásmo obou obcí. Tento masiv má charakter „posvátného zázemí“ s vysokou duchovní hodnotou; zejména vrchol Bráh je historicky a kulturně ukotven v regionální identitě jako dějiště tradičních komunitních rituálů. ○ **Západní horizont (otevřené panorama):** Z náhorní plošiny (středu obcí) i z vyhlídek na východním hřebeni se otevírají mimořádné, průmyslem nezasažené dálkové panoramatické výhledy k západu (do míst navrhovaných jako akcelerační zóny). Z tohoto otevřeného západního horizontu se paralelně nabízí pohled zpět na naše obce, za nimiž se v pozadí klene východní ‚podkova‘ masívu CHKO. Tato ojedinělá konfigurace reliéfu vytváří mimořádně malebný obraz **harmonického venkovského osídlení** usazeného **uprostřed nedotčené přírody**. Výše popsaná jedinečná konfigurace krajinného rázu, utvářená po staletí vzájemným vztahem sídel a okolní přírody, není pouze předmětem mého subjektivního estetického vnímání, ale představuje zákonem **chráněnou hodnotu nadregionálního významu**.	povinností monitoringu mortality a selektivních odstávek v kolizně rizikovém období. Záměry v akcelerační oblasti podléhají posouzení vlivů dle § 11 ZOZE v rámci jednotného environmentálního stanoviska; EIA dle zákona č. 100/2001 Sb. se pro záměry ve vymezených akceleračních oblastech nebude opakovaně vyhotovovat v rámci stavebního řízení (§ 11 odst. 5 ZOZE). Konkrétní záměry se nadále povolují v souladu se stavebním zákonem za podmínek stanovených v územním opatření. Kumulativní a synergické vlivy byly posuzovány v rámci SEA/VVURÚ; jejich výsledky byly promítnuty do vymezení akceleračních oblastí a podmínek územních opatření. Do územního opatření u akcelerační oblasti pro VTE je zapracována podmínka zpracování hlukové studie a minimalizace shadow flicker efektu; akcelerační oblasti jsou vymezovány v minimální vzdálenosti 500 m od obytné zástavby. Ustanovení obecně závazných právních předpisů týkajících se hlukové zátěže nejsou uplatněním Změny č. 2 ÚRP porušena. Problematika krajinného rázu byla posuzována v rámci VVURÚ, a to jak z hlediska navrhovaného souboru akceleračních oblastí jako celku, tak pro jednotlivé oblasti v kartách akceleračních oblastí (viz příloha č. 2 vyhodnocení vlivů). Vliv na krajinný ráz byl jedním z důvodů, proč bylo 16 původně uvažovaných akceleračních oblastí z návrhu zcela vypuštěno a u 48 ze zbývajících 80 oblastí pro VTE byl snížen limit maximální výšky větrných elektráren.

Poř. č.	Připomínkové místo	Číslo jednací	Článek	AO	Připomínka	Vyhodnocení
					Vymezení akceleračních zón **AOV 56 (Vrabčiny)** a **AOV 57 (Bílá skála)** v návrhu Změny č. 2 Územního rozvojového plánu považuji za hrubou chybu v územním plánování. Předložený návrh v této části rezignuje na ochranu krajinného rázu, která je v případě těchto vysoce citlivých prostorů naprosto nezbytná, a jako právně vadný procesní krok nedostatečně reflektuje kumulativní vlivy záměru na zákonné veřejné zájmy. Zvolená lokalizace zcela ignoruje limity daného území. Akcelerace výstavby v těchto místech není jen v rozporu se zájmy ochrany přírody, ale přímo popírá smysl udržitelných krajinných vazeb, které dané území definují. Zásadní nesouhlas s vymezením těchto zón proto neopírám pouze o narušení vizuální integrity krajiny, ale především o následující právní a faktické důvody, které prokazují nepřípustnost tohoto záměru z hlediska ochrany veřejného zdraví, biodiverzity, ústavních práv vlastníka a principů udržitelného rozvoje území. Následující body dokumentují, proč je navržené vymezení v přímém rozporu se zákonnými limity územního plánování. **IV. Námitky a odůvodnění** **Námitka č. 1: Nedostatečná transparentnost procesu a porušení práva veřejnosti na informace** Zásadně namítám netransparentnost celého procesu vymezení akceleračních zón AOV 56 (Vrabčiny) a AOV 57 (Bílá skála). Způsob informování dotčené veřejnosti ze strany Ministerstva pro místní rozvoj považuji za fakticky nedostatečný, čímž byla zmařena reálná možnost občanů a vlastníků dotčených nemovitostí se k takto závažnému zásahu do území kvalifikovaně vyjádřit. **Odůvodnění námitky:** ○ **Absence aktivní informovanosti:** Proces probíhal bez jakékoliv adresné informační kampaně vůči obyvatelům obcí Ostrovec a Lhotka. Pouhé pasivní zveřejnění vysoce technické dokumentace na centrální úřední desce nelze považovat za naplnění práva na řádné informování. Stát měl povinnost zajistit komunikaci způsobem, který je v daném místě a čase běžný a pro občana srozumitelný. Tento pasivní přístup vnímám jako přímé porušení mého ústavně zaručeného práva na včasné a úplné informace o životním prostředí, které mi garantuje Listina základních práv a svobod a Aarhuská úmluva. ○ **Formální charakter lhůt:** Rozsah a odborná složitost předložených podkladů vyžadují pro kvalifikované posouzení řádově delší čas, než který byl veřejnosti poskytnut. Státem stanovená lhůta činí možnost občanů reálně se zapojit pouze iluzorní a čistě formální. Tento tlak na rychlost je v přímém rozporu s principy směrnice RED III, která sice usiluje o zrychlení rozvoje obnovitelných zdrojů, avšak státu současně ukládá povinnost provádět řádné konzultace a respektovat zájmy dotčené veřejnosti. Kreslení zón „od stolu“ bez reálného dialogu je nepřípustné. Formální naplnění litery zákona (pouhé vyvěšení na úřední desce) v tomto případě neznamená materiální naplnění práva na účast. Stát má povinnost přistupovat k procesům ovlivňujícím životní prostředí se zvýšenou mírou transparentnosti, nikoliv cestou úřednického minimalismu. **Námitka č. 2: Porušení evropské priority pro brownfieldy a neoprávněná industrializace krajiny** Zásadně namítám, že vymezení akceleračních zón AOV 56 a AOV 57 v nezastavěném území je v přímém rozporu se směrnicí RED III, která státu ukládá povinnost přednostně využívat plochy již zatížené lidskou činností (brownfieldy, průmyslové areály, dopravní koridory). Vymezení těchto zón v mém okolí je s tímto závazným postupem v přímém rozporu. **Odůvodnění námitky:**	

Poř. č.	Připomínkové místo	Číslo jednací	Článek	AO	Připomínka	Vyhodnocení
					○ **Absence ekologické zátěže:** Navrhované zóny (AOV 56, AOV 57) tvoří stabilní krajinný celek bez průmyslové či ekologické zátěže. Jedná se o oblast s vysokou přírodní a rekreační hodnotou, nikoliv o území vhodné k industriální transformaci. ○ **Neodůvodněný zábor nezastavěného území:** Alokace zón do ochranného pásma CHKO Křivoklátsko namísto využití dostupných brownfieldů je nepřípustnou industrializací čisté krajiny. Tento postup popírá základní smysl evropské i národní legislativy, která podmiňuje energetický rozvoj minimalizací záborů volné krajiny. ○ **Nelegitimita rozhodovacího procesu:** Pokud stát nedoloží, že vyčerpal veškeré možnosti realizace záměru na již znehodnocených plochách, je vymezení zón na „zelené louce“ v ekologicky citlivém území právně neobhajitelné. Tento postup představuje zásah do životního prostředí nad míru stanovenou zákonem, čímž dochází k porušení práv garantovaných Listinou základních práv a svobod. **Námitka č. 3: Ohrožení biodiverzity, destrukce krajinného rázu a likvidace přírodního dědictví** Zásadně namítám, že plošné vymezení akceleračních zón AOV 56 a AOV 57 představuje destruktivní zásah do mezinárodně i vnitrostátně chráněných ekosystémů, biotopů a vykazuje fatální střet s ochranou přírodního a kulturního dědictví dotčeného území. **A) Závažný zásah do chráněných ekosystémů, biotopů a dopad na chráněnou faunu** Plánované zóny sousedí s **CHKO Křivoklátsko**, které je součástí soustavy **Natura 2000 a biosférickou rezervací UNESCO**. Lokalita je kritickým lovištěm a migračním koridorem chráněných druhů (mj. čáp černý, dravci, netopýři), kteří přirozeně překračují hranice chráněného území. Výstavba elektráren v tomto prostoru by znamenala přímou likvidaci těchto populací, a to jak fyzickými střety s rotory, tak barotraumaty. Instalované povinné letecké značení by navíc fatálně narušilo tmu, která je pro noční faunu nezbytná. **Právní a etický rámec:** ○ **Absolutní ochrana:** Chráněné druhy požívají nejvyšší právní ochrany v rámci ČR i EU. Dle principu předběžné opatrnosti nesmí stát povolit záměr, u něhož existuje pochybnost o negativním vlivu na integritu lokality. ○ **Priority:** Ochrana přírody má přednost před ekonomickými zájmy či energetickými kvótami. Výjimky ze zákona jsou přípustné pouze v extrémních případech bez alternativy, což zde neplatí – větrné parky lze realizovat na znehodnocených plochách jinde. Plošné obcházení ochrany přírody prostřednictvím zrychlených řízení považuji za zcela nepřípustné. **B) Rizika pro populaci opylovačů a biodiverzitu** Předložená dokumentace postrádá posouzení vlivu provozu větrných elektráren na hmyzí populace a lokální biodiverzitu, což je v kontextu ochrany přírody závažným nedostatkem. ○ - **Akustická a vibrační zátěž:** Provoz turbín generuje kontinuální vibrace a vysokofrekvenční emise. Tyto faktory představují zásadní antropogenní zátěž, která prokazatelně ovlivňuje chování bezobratlých živočichů v bezprostředním okolí technických zařízení. Absenci vyhodnocení tohoto vlivu na místní populaci opylovačů považuji za věcnou chybu dokumentace.	

Poř. č.	Připomínkové místo	Číslo jednací	Článek	AO	Připomínka	Vyhodnocení
					○ - **Chemické emise z provozu:** Provoz elektráren způsobuje erozi materiálu listů (skelná vlákna, epoxidové pryskyřice) a uvolňování mikročástic a látek (např. PFAS) do okolního prostředí. Tyto látky prokazatelně kontaminují ovzduší a půdu, přičemž jejich kumulativní vliv na integritu biotopu nebyl v rámci záměru vůbec vyhodnocen. Vymezení zón bez řádného posouzení vlivu na bezobratlé a biodiverzitu je v rozporu se zákonnou povinností chránit stabilitu ekosystémů. Žádám o vypracování odborného posouzení, které vyhodnotí kumulativní vlivy provozu elektráren na lokální populaci hmyzu a na stabilitu daného biotopu. **C) Nevratné poškození urbanistické identity a památkových hodnot sídla Ostrovec** Vymezení akceleračních zón zcela ignoruje kulturní, historické a duchovní hodnoty obce Ostrovec. Jádro obce je vyhlášenou **vesnickou památkovou zónou** s mimořádně hodnotným celkem dochované **lidové architektury**, jehož přirozenou a historickou dominantou je unikátní roubená zvonice, která je **nemovitou kulturní památkou** ČR. Vztyčení gigantických průmyslových staveb v zónách AOV 56 a AOV 57 by zásadně a nevratně narušilo historické pohledové osy, panoramata a horizonty. Vzhledem k velikosti a výšce VTE by došlo k vizuální dominanci průmyslových prvků v těsném sousedství chráněného území. Tento zásah by deklasoval památkové hodnoty, pro které byl statut památkové zóny zřízen, a narušil identitu lokality. Ochrana krajinného rázu zahrnuje i dálkové pohledy a širší scenérie; umístění průmyslových prvků, které by pohledově potlačily historické dominanty, je proto nepřípustné. Kulturní dědictví a urbanistická identita obce jsou chráněnými hodnotami, které musí být nadřazeny energetickým či komerčním zájmům.“ **D) Nerespektování ochranné funkce CHKO a „okrajový efekt“** Namítám, že vymezení zón AOV 56 a AOV 57 v těsné blízkosti CHKO Křivoklátsko ignoruje zákonný účel ochranných pásem. Administrativní hranice chráněného území nezbavuje pořizovatele povinnosti hodnotit negativní vlivy staveb na ekosystém CHKO. ○ **Distanční vlivy:** Negativní jevy (akustická zátěž, vibrace, světelné znečištění) nerespektují katastrální hranice a pronikají hluboko do vnitrozemí CHKO, čímž degradují její vnitřní ekosystémy. ○ **Destrukce nárazníkového pásma:** Industriální bariéra na hranici CHKO narušuje přirozené ekotony a zbavuje území jeho ochranné funkce. ○ **Absence posouzení:** Absence vyhodnocení kumulativních vlivů na chráněné území je v rozporu se zákonným posláním ochrany přírody. **E) Akustická zátěž a nepoužitelnost stávajících studií** Namítám, že předložené hlukové studie jsou pro dané území nerelevantní, neboť pracují se zjednodušeným modelem pro rovinný terén, který ignoruje specifika členitého amfiteatrálního reliéfu obcí Ostrovec a Lhotka. ○ **Topografické zesílení hluku:** Situování zón na západních hřebenech v kombinaci s převládajícím západním prouděním větru vytváří přímou cestu pro šíření aerodynamického hluku přímo do obytné zástavby. Okolní hřebeny zde navíc fungují jako akustické odrazové plochy, které hluk směrují do údolních poloh. ○ **Selhání matematických modelů:** Stávající studie nezohledňují lokální jevy, jako jsou teplotní inverze a vlhkost v údolních dnech, které vytvářejí tzv. akustické kanály.	

Poř. č.	Připomínkové místo	Číslo jednací	Článek	AO	Připomínka	Vyhodnocení
					○ **Technická neobhajitelnost:** Bez modelování reálného šíření hluku v daném reliéfu nelze dopady záměru na veřejné zdraví objektivně posoudit. Stávající podklady považuji za věcně nedostatečné a jako podklad pro vymezení zón AOV 56 a AOV 57 za nepoužitelné. **F) Porušení principu předběžné opatrnosti** Namítám, že vymezení akceleračních zón č. 56 a 57 je v přímém rozporu s principem předběžné opatrnosti, a to zejména kvůli přímé vazbě na území soustavy Natura 2000. ○ **Absence odborných podkladů:** Návrh zón byl vytvořen bez znalosti biologických rizik, neboť pro dané území neexistuje jediný relevantní průzkum (ornitologický, chiropterologický ani entomologický). Vymezení průmyslových zón v lokalitě s evropským statusem bez těchto dat považuji za hrubé zanedbání povinností. ○ **Neúnosné riziko pro ekosystém:** Stát v tomto případě nedokáže vyloučit fatální dopady na faunu a integritu Křivoklátska, přesto záměr prosazuje. Vzhledem k tomu, že nelze garantovat ochranu evropsky významné lokality, je jakýkoliv další postup v rozporu se základními zásadami ochrany životního prostředí. ○ **Upřednostnění kvót před ochranou přírody:** Prosazování zón v režimu zrychleného řízení při vědomé absenci analýz staví administrativní a energetické cíle nad zákonnou ochranu evropského dědictví. Takový postup je v přímém rozporu s právem na příznivé životní prostředí. **Námitka č. 4: Technologická neslučitelnost záměru se stabilitou území** Zásadně namítám, že vymezení akceleračních zón AOV 56 a AOV 57 je v přímém rozporu se zájmem na zachování hydrologické a ekologické stability území. Realizace takto rozsáhlých staveb v daném geologickém kontextu představuje nepřijatelné riziko pro vodní režim a stabilitu regionu. ○ **Riziko narušení hydrogeologického profilu:** Realizace hlubinných základů v puklinovém podloží přímo ohrožuje systém jímání podzemních vod napájejících studny, lesní prameniště a vodoteče v okolí obcí Ostrovec a Lhotka. Konstrukce základů budou fungovat jako nepropustné bariéry, čímž hrozí trvalé omezení či úplná ztráta vydatnosti místních zdrojů pitné vody. ○ **Negativní dopad na vodní bilanci:** Záměr vyžaduje rozsáhlý plošný zábor půdy, odlesnění a vybudování zpevněných komunikací. Transformace propustných ploch na nepropustné urychlí povrchový odtok srážek na úkor retence v krajině. V kontextu dlouhodobého nedostatku vody a klimatického sucha v naší oblasti je tento zásah v přímém rozporu se strategií adaptace na změnu klimatu. ○ **Nadměrná imisní zátěž:** Proces výstavby, zahrnující hlubinné vrty a pohyb těžké techniky, představuje nepřiměřenou imisní zátěž. Umístění takto intenzivní průmyslové činnosti do bezprostřední blízkosti obytné zástavby je neslučitelné s požadavkem na ochranu veřejného zdraví, pohody bydlení a klidového charakteru venkovského území. Vzhledem k popsaným rizikům pro vodní zdroje a absenci analýz kumulativních vlivů na krajinu je vymezení těchto akceleračních zón nepřípustné. **Námitka č. 5: Zásah do socioekonomického charakteru území a destrukce klidové zóny** Zásadně namítám, že plošné vymezení akceleračních zón AOV 56 a AOV 57 by zásadně zasáhlo do socioekonomické a komunitní struktury regionu, zlikvidovalo legitimní očekávání občanů a hrubě porušilo práva na pokojný život, ochranu vlastnictví, rodiny a příznivé životní prostředí. Proces posuzování vlivů	

Poř. č.	Připomínkové místo	Číslo jednací	Článek	AO	Připomínka	Vyhodnocení
					na životní prostředí zcela ignoruje fakt, že dotčená lokalita dlouhodobě plní specifickou stabilizační, rekreační, ekologickou a edukační funkci, která je s těžkým průmyslem absolutně neslučitelná. **A) Devalvace rekreační funkce a zánik klidového zázemí** Vymezení akceleračních zón AOV 56 a AOV 57 by fatálně narušilo základní funkci tohoto území, kterým je zajištění kvalitního a klidného životního prostředí pro stálé obyvatele i návštěvníky. ○ **Ztráta identity území:** Dotčený mikroregion představuje pro obyvatele, rodiny s dětmi i seniory unikátní oázu klidu, která je z hlediska psychohygieny a rekreace nenahraditelná. Výstavba průmyslových celků v této lokalitě by znamenala nezvratnou přeměnu rezidenční a odpočinkové zóny na industriální periferii, čímž by došlo k definitivnímu znehodnocení celého území. ○ **Degradace hodnoty ticha a nerušeného prostředí:** Hodnota ticha, samoty a vizuálního klidu je klíčovým atributem tohoto území. Agresivní vizuální smog z blikajícího značení elektráren a trvalá akustická zátěž by pro místní obyvatele znamenaly ztrátu domova v podobě, v jaké jej vyhledali. Dochází zde k přímému střetu mezi nárokem na ochranu kvality života a komerčním zájmem na instalaci energetických zařízení. **B) Ohrožení podmínek pro environmentální vzdělávání** Dotčené území v CHKO Křivoklátsko slouží jako stabilní zázemí pro dětské tábory, přírodovědné pobyty, školní výlety a environmentální osvětu. ○ ● **Degradace biodiverzity jako edukativní hodnoty:** Destrukce této unikátní kompaktní „živé učebnice“ by znemožnilo budoucím generacím přímou zkušenost s fungováním ekosystémů, které jsou v ČR již téměř zaniklé, a trvale by přetrhalo vazbu dětí a mládeže na autentickou divokou přírodu.“ ○ ● **Narušení koridoru tmy a světelné znečištění:** Dotčená lokalita tvoří přirozený koridor s minimálním světelným znečištěním, který přímo navazuje na certifikovanou Manětínskou oblast tmavé oblohy. Instalace povinného intenzivního zábleskového značení na větrných elektrárnách by vytvořila kumulativní světelný smog, který by stávající kvalitu nočního nebe trvale poškodil. Tento zásah by též znemožnil zdejší pověstná astronomické pozorování všem, kteří sem za nimi dojíždí. **C) Znehodnocení soukromého majetku a rozpor s principem legitimního očekávání** Vymezení průmyslových zón v dosud nedotčeném území vyvolá přímý a výrazný pokles tržní hodnoty okolních nemovitostí. Považuji za nepřípustné, aby státní správa tímto koncepčním krokem jednostranně přenesla ekonomická rizika záměru na vlastníky dotčených nemovitostí ve prospěch komerčních zájmů provozovatelů ○ **Devalvace majetkových hodnot:** Instalace průmyslových kolosů v blízkosti obytné zástavby by způsobilo okamžitý a nevratný pokles tržní ceny nemovitostí. Dosavadní atraktivita lokality, definovaná přírodním a klidovým charakterem, by byla výstavbou elektráren zcela znehodnocena. ○ **Porušení legitimního očekávání:** Vlastníci nabyli a udržují své majetky v důvěře v územněplánovací dokumentaci, která garantuje venkovský a přírodně hodnotný ráz území. Plošné prosazení těžkého průmyslu by zpětně znehodnotila investice občanů a popřela stabilitu prostředí, v němž lidé své domovy budovali. ○ **Ekonomická nespravedlnost:** Vymezení zón bez posouzení alternativních lokalit přenáší veškerá ekonomická rizika a ztráty na vlastníky nemovitostí ve prospěch komerčních zájmů. Tato nerovnováha není vyvážena žádným neodvratným veřejným zájmem, který by takto drastický zásah do majetkových práv ospravedlnil.	

Poř. č.	Připomínkové místo	Číslo jednací	Článek	AO	Připomínka	Vyhodnocení
					Shrnutí dopadů na komunitu Zachování klidového charakteru obce, zdravého prostředí pro vývoj dětí a ochrana soukromého majetku jsou základními pilíři fungování naší komunity. Vymezení akceleračních zón v této podobě tyto pilíře ignoruje a upřednostňuje energetické cíle na úkor životní úrovně a sociální stability našich obcí. Při posuzování záměru je proto nutné vnímat dopady na ekonomické zájmy občanů a sociální stabilitu jako nedílnou součást komplexní ochrany kvality života, kterou musí státní správa při svém rozhodování reflektovat. **Námitka č. 6: Rizika pro veřejné zdraví a kontaminace prostředí** Zásadně namítám, že vymezení akceleračních zón ignoruje doložitelná zdravotní rizika plynoucí z provozu větrných elektráren v blízkosti obytné zástavby. Navržený záměr neřeší kumulativní imisní zátěž v rovině vizuální, akustické (hluk, infrazvuk) ani chemické (mikroplasty, PFAS). ○ **Rizika pro prenatální a dětský vývoj:** Chronická expozice nízkofrekvenčnímu hluku (zejména v nočních hodinách) prokazatelně vyvolává neuroendokrinní stresovou reakci. V dotčených obcích hrozí narušení zdravého vývoje dětí a zvýšená zátěž organismu obyvatel, což je v přímém rozporu se základním právem na ochranu zdraví. ○ **Chemická kontaminace (PFAS a mikroplasty):** Provoz elektráren vede k erozi listů a uvolňování mikročástic obsahujících bisfenol A a perfluorované látky (PFAS). Tyto toxické látky kontaminují ovzduší, půdu i vodní zdroje. Umístění průmyslového zdroje těchto disruptorů do obytné krajiny je z hlediska ochrany životního prostředí nepřípustné. ○ **Vizuální a psychosomatický distres:** Stroboskopický efekt a intenzivní noční zábleskové značení narušují biorytmy a vyvolávají psychosomatické obtíže (migrény, spánková deprivace). Tento zásah do nočního klidu v obcích není kompenzovatelný a představuje nepřípustnou imisi. ○ **Vibroakustická zátěž a spánková deprivace:** Amplitudová modulace zvuku a infrazvuk prokazatelně narušují architekturu spánku a zvyšují hladinu kortizolu. Dlouhodobá expozice vede k rozvoji vibroakustické zátěže, která má za následek somatické změny (např. hypertenzi), což potvrzují nezávislé epidemiologické studie. **Závěrečné shrnutí zdravotních rizik** Ochrana veřejného zdraví je ústavním imperativem, který musí v územním plánování dominovat nad energetickými cíli. Pokud nelze vyloučit dálkové imisní vlivy, je nezbytné aplikovat princip předběžné opatrnosti. Soudní praxe potvrzuje, že zdravotní poškození je nepřípustnou imisí i při dodržení formálních hlukových limitů. Vymezení zón bez komplexního vyhodnocení kumulativních zdravotních dopadů je proto věcně neúplné a právně nepřezkoumatelné. **Námitka č. 7: Nezákonnost, koncepční vady a procesní nedostatky systému plošného vymezování akceleračních zón** Zásadně namítám, že proces plošného vymezení akceleračních zón č. 56 a č. 57 pro větrnou energii v návrhu Změny č. 2 Územního rozvojového plánu ČR vykazuje závažné metodické i procesní vady, je v	

Poř. č.	Připomínkové místo	Číslo jednací	Článek	AO	Připomínka	Vyhodnocení
					rozporu s principy udržitelného rozvoje a vykazuje znaky nedostatečně odůvodněného a nepřiměřeně formalistického postupu. Pořizovatel při přípravě této koncepce podle mého názoru nedostatečně zajistil řádné, lokalizované a exaktní posouzení vlivů na životní prostředí a veřejné zdraví (proces SEA) a nedostatečně zohlednil zákonné limity i specifika dotčeného území. Plošné vymezení těchto zón bez reálného a obousměrného dialogu s dotčenými samosprávami a bez řádného posouzení kumulativních a synergických vlivů na dotčené území představuje významné narušení principů partnerství, subsidiarity a legitimního rozhodování v územním plánování. Tento postup, upřednostňující plošné rozvojové využití území před ochranou hodnot chráněných zákonem, může vést k významnému negativnímu zásahu do celého územního celku. Tento systémově problematický přístup pořizovatele vedl k opomenutí a absenci vyhodnocení závažných dopadů na životní prostředí, lidské zdraví, lokální ekonomiku a krajinný ráz, které podrobně specifikuji v předcházejících námitkách č. 1 až č. 6 tohoto podání. Jakožto dotčený vlastník nemovitosti uplatňuji tuto námitku ve smyslu § 172 odst. 5 zákona č. 500/2004 Sb., správní řád, neboť vymezením výše uvedených akceleračních zón může docházet k přímému zásahu do mých ústavně zaručených vlastnických práv (čl. 11 LZPS) a práva na příznivé životní prostředí (čl. 35 LZPS). Důrazně poukazuji na to, že pořizovatel v rozporu se základními principy hodnocení vlivů a mezinárodními závazky ČR (včetně Aarhuské úmluvy) nedostatečně vyhodnotil kumulativní a synergické vlivy vymezení akceleračních zón ve vztahu k mým nemovitostem, k bezprostředně sousedícím chráněným územím a obytné zástavbě obce. Došlo k nedostatečnému vyhodnocení rizik akustické kontaminace území (imise hluku a infrazvuku zvažovaných staveb VTE, padání stínů) a k možnému znehodnocení majetku v dotčeném území. Plošné vyhodnocení „od stolu“ bez zohlednění specifických lokálních podmínek představuje závažnou vadu procesu pořizování opatření obecné povahy. Plošné prosazování průmyslových zón do krajiny bez adekvátního zohlednění stanovisek dotčených obcí a předchozího konsensu může být v rozporu s ústavně zaručeným právem obcí na samosprávu. Správní orgány nemohou plošnými zásahy radikálně a jednostranně měnit charakter stabilního území a významně negativně ovlivnit kvalitu bydlení bez exaktního a proporcionálního odůvodnění prokazatelným a převažujícím veřejným zájmem, což dlouhodobě potvrzuje i ustálená judikatura Nejvyššího správního soudu ČR a Ústavního soudu. V rozporu s principy strategického plánování nebyly v rámci přípravy návrhu řádně předloženy a objektivně vyhodnoceny environmentálně šetrnější varianty (alternativy) umístění předmětných zón do lokalit s nižší citlivostí – např. do ploch typu brownfields či stávajících industriálních koridorů. Nedostatečně odůvodněný výběr dosud ekologicky stabilního a rekreačně cenného území může zakládat nezákonnost koncepčního postupu. Pořízení územněplánovací dokumentace bez reálného vyhodnocení variant a bez řádného místního posouzení vlivů na dotčené nemovitosti a životní prostředí je závažnou vadou, která může zakládat nezákonnost schvalovacího aktu. Z těchto důvodů považuji za namístě akcelerační zóny č. 56 a č. 57 z návrhu Změny č. 2 Územního rozvojového plánu ČR vypustit. **V. PETIT (Závěrečný požadavek)** Na základě všech výše uvedených věcných, právních a procesních argumentů uplatněných v tomto podání tímto žádám: 1. Aby Ministerstvo pro místní rozvoj ČR v rámci projednání Změny č. 2 Územního rozvojového plánu ČR **plně vyhovělo uplatněným námitkám č. 1–7**. 2. Aby z návrhu Změny č. 2 Územního rozvojového plánu ČR byly **akcelerační zóny č. 56 a 57 v plném rozsahu vyjmuty**, neboť jejich vymezení je v přímém rozporu se zájmy ochrany veřejného zdraví, zachování pohody bydlení a majetkových práv dotčených vlastníků nemovitostí, jakož i se zájmy ochrany přírody a krajinného rázu (CHKO) a ochrany vodních zdrojů. Vymezení těchto zón zakládá přímý a nepřípustný zásah do mého vlastnického práva k výše uvedeným nemovitostem, je v rozporu se směrnicí	

Poř. č.	Připomínkové místo	Číslo jednací	Článek	AO	Připomínka	Vyhodnocení
					RED III a je zatíženo zásadními systémovými procesními vadami (netransparentnost, absence řádného variantního posouzení vlivů). 3. Aby pořizovatel (Ministerstvo pro místní rozvoj ČR) o uplatněných námitkách v souladu s § 172 odst. 5 zákona č. 500/2004 Sb., správní řád, **vydal rozhodnutí, o kterém mě jako dotčeného vlastníka písemně vyrozumí.** Žádám, aby rozhodnutí o námitkách obsahovalo vlastní, přezkoumatelné a na lokální poměry vztažené odůvodnění, které se řádně a exaktně vypořádá s každým jednotlivým namítaným bodem, a aby se správní orgán nedopustil pouhého paušalizovaného či blanketního odmítnutí. Podatel si vyhrazuje právo tuto námitku v průběhu řízení dále doplnit o skutková a právní tvrzení, důkazy a argumentaci, a to až do vydání rozhodnutí o námitkách.	
10598.	Ing. Miroslav Kunt, Ph.D.	MMR-48317-2026-81	99czze 99czzi 99cz 99cj 99czx 99czzl 99czzn	AOV80 AOV85 AOV46 AOV26 AOV71 AOV88 AOV90	Podatel: Ing. Miroslav Kunt, Ph.D. Věc: PŘIPOMÍNKA K NÁVRHU ZMĚNY Č. 2 ÚZEMNÍHO ROZVOJOVÉHO PLÁNU ČR (§ 97 zák. č. 283/2021 Sb., stavební zákon) PŘIPOMÍNKY K VYHODNOCENÍ VLIVŮ NÁVRHU ZMĚNY Č. 2 ÚZEMNÍHO ROZVOJOVÉHO PLÁNU NA UDRŽITELNÝ ROZVOJ ÚZEMÍ PŘIPOMÍNKY K NÁVRHŮM JEDNOTLIVÝCH ÚZEMNÍCH OPATŘENÍ K AKCELERAČNÍM OBLASTEM VYMEZENÝM V NÁVRHU ZMĚNY Č. 2 ÚZEMNÍHO ROZVOJOVÉHO PLÁNU **I. Úvod** V souladu s možností uplatnit připomínky k návrhu Změny č. 2 Územního rozvojového plánu ČR (ÚRP ČR), podávám připomínku k vymezení akcelerační oblasti pro rozvoj výroby energie z větrné energie a rozvoj výroby energie z energie slunečního záření. **Vymezení území dotčeného připomínkami: Ústecký kraj - Ležky,** **Vymezení území dotčeného připomínkami: Středočeský kraj – Nový Dvůr** **Vymezení území dotčeného připomínkami: Jihočeský kraj – Hříšice** **Vymezení území dotčeného připomínkami: Liberecký kraj – Ralsko** **Vymezení území dotčeného připomínkami: Královehradecký kraj – Hořice** **Vymezení území dotčeného připomínkami: Liberecký kraj – Kundratice** **Vymezení území dotčeného připomínkami: Liberecký kraj – Studenec** Územní opatření k akcelerační zóně AOV80 Ležky, AOV85 Nový Dvůr, AOV46 Hříšice, UO26 Ralsko, UO71 Hořice, UO88 Kundratice, UO90 Studenec a současně na širší území, které může být navrženým řešením přímo či nepřímo ovlivněno. Připomínku podávám: jako osoba, která může být dotčena dopady návrhů z hlediska krajiny, životního prostředí a kvality života. Jedná se o území s významnými krajinnými, přírodními a obytnými hodnotami, které nejsou návrhem dostatečně respektovány. Dopad návrhu na mou osobu spočívá v tom, že dojde k zásadnímu omezení našeho „obyčejného“ harmonického života a pobytu v přírodě, která se změní na technickou zónu. Obávám se zničení přírody, která je nezbytná pro vývoj a život člověka. Považuji za důležitou ochranu vzácného ptactva a nesouhlasím se zabíjením chráněných ptáků v této oblasti, kteří se zde vyskytují (ke kterému dojde, jako např. Německo – počet ptactva je znatelně snížen). Dále se obávám o své zdraví, o svoji bezpečnost a prokazatelné vlivy na psychiku obyvatel, kteří budou s těmito důsledky konfrontováni.	**Akceptováno částečně.** Akcelerační oblasti AOV26 – Ralsko, AOV46 – Hříšice, AOV71 – Hořice, AOV85 – Nový Dvůr, AOV88 – Kundratice a AOV90 – Studenec byly vypuštěny. Akcelerační oblast AOV80 – Ležky byla zmenšena. Vymezení akceleračních oblastí proběhlo na základě biologického posouzení konkrétního navrhovaného území podle § 11 odst. 3 resp. 4 ZOZE, jehož výsledky spolu s výsledky vyhodnocení vlivů na životní prostředí (SEA/VVURÚ, Příloha 5 k Z2 ÚRP) byly zapracovány do návrhu Změny č. 2 ÚRP; oblasti, u nichž autorizované osoby identifikovaly významné negativní nebo kumulativní vlivy, byly ze Z2 ÚRP vyloučeny (odůvodnění Z2 ÚRP). Zpracování VVURÚ odpovídá obsahem i strukturou požadavkům přílohy č. 4 stavebního zákona; jde o hodnocení na úrovni koncepce, nikoli na úrovni konkrétních záměrů, a tomu odpovídá i míra podrobnosti použitých podkladů. Problematika krajinného rázu byla posuzována v rámci VVURÚ, a to jak z hlediska navrhovaného souboru akceleračních oblastí jako celku, tak pro jednotlivé oblasti v kartách akceleračních oblastí (viz příloha č. 2 vyhodnocení vlivů). Vliv na krajinný ráz byl jedním z důvodů, proč bylo 16 původně uvažovaných akceleračních oblastí z návrhu zcela vypuštěno a u 48 ze zbývajících 80 oblastí pro VTE byl snížen limit maximální výšky větrných elektráren. Pro vymezení akceleračních oblastí byla využita vrstva území významných pro ptáky zpracovaná Českou společností ornitologickou (ČSO) na základě metodiky BirdLife International a vrstva území významných pro netopýry dle podkladů ČESON; ochrana chráněných druhů je zajištěna podmínkami zahrnutými do územních opatření, zejména povinností monitoringu mortality a selektivních odstávek v kolizně rizikovém období. Do územního opatření u akcelerační oblasti pro VTE je zapracována podmínka zpracování hlukové studie a minimalizace shadow flicker efektu; akcelerační oblasti jsou vymezovány v minimální vzdálenosti 500 m od obytné zástavby. Ustanovení obecně závazných právních předpisů týkajících se

Poř. č.	Připomínkové místo	Číslo jednací	Článek	AO	Připomínka	Vyhodnocení
					S návrhem týkajícím se Územního opatření k **AOV80 nesouhlasím** z výše uvedených důvodů a požaduji jeho **vyřazení nebo zásadní přepracování**, neboť vykazuje závažné nedostatky z hlediska zákonnosti, ochrany životního prostředí i dopadů na obyvatele v dané oblasti. **Zároveň nesouhlasím s návrhem týkajícím se Územního opatření k AOV85, neboť se tato zóna nachází v bezprostřední blízkosti hory Říp, která včetně svého okolí je historickým dědictvím Českého národa, vykazuje nezastupitelnou a jedinečnou energii našich předků, která nesmí být narušena technickými monstry, které by změnily a zničily charakter posvátného místa. Žádná navrhovaná zmírňující opatření nezajistí zachování této jedinečné oblasti.** **Zcela zcestné mi připadá opatření minimalizace výšky VTE a konstatování, že VTE by neměly být viditelné – budou „skryty za Řípem". Celé území obsahuje velké množství národních kulturních památek, ochranných pásem a vzácných biotopů, zásah do těchto oblastí je zcela nepřijatelný. Jedná se o turistickou, spirituální a kulturní oblast, která je klíčová pro zachování národní identity. Musí být zachována v její původní podobě bez zásahu těchto přírodu ničících zařízení. Žádám vyřazení.** **Dále nesouhlasím se zónou AOV46 – Hříšice, která se týká okolí Dačic. Toto vzácné území je charakteristické svými vyhlídkovými body a velkým množstvím kulturních národních památek, které by byly znehodnoceny industrializací. Např. pohled na zámek Dačice, či zámek Telč a mnoho dalších. V tomto území se vyskytuje též mnoho chráněných ptáků a živočichů. V této oblasti mokřadů a vodních ploch je výstavba nepřijatelná, neboť by došlo ke zničení vzácných živočichů a krajinných prvků. Zmírňující opatření jako např. monitoring chráněných netopýrů po 2 roky po výstavbě je směšný, neboť se jedná jen o počítání mrtvých netopýrů. Je to necitlivé a kruté vůči drobným živočichům, stejně i k ptactvu v této lokalitě, neboť je již předem známé, co se zmíněným živočichům stane. Vše je silně necitlivé a kruté i k nám lidem, pokud se budeme muset dívat na ničení těchto vzácných živých míst.** **Dále nesouhlasím se zónami UO26 Ralsko, UO71 Hořice, UO88 Kundratice, UO90 Studenec, které jsou výraznými podhorskými krajinnými zónami, kde by umístění větrných elektráren zcela narušilo krajinný ráz tohoto prostoru a pohledy na horské masívy z veliké dálky skrze tyto zóny.** **II. Zákonnost a nesoulad s právními předpisy ČR** **1) Rozpor se zákonem č. 500/2004 Sb., správní řád** - § 3 – nebyl zjištěn stav bez důvodných pochybností - § 68 – nedostatečné odůvodnění Návrh **je nepřezkoumatelný**, protože neobsahuje konkrétní podklady pro dané území. **2) Rozpor se zákonem č. 100/2001 Sb. (EIA/SEA), chybí posouzení:** - kumulativních vlivů - variantního řešení - konkrétních dopadů na území Dokumentace SEA **je neúplná a věcně nedostatečná.** **3) Rozpor se zákonem č. 114/1992 Sb. (ochrana přírody a krajiny)** - ohrožení krajinného rázu (§ 12) - narušení ekologické stability	hlukové zátěže nejsou uplatněním Změny č. 2 ÚRP porušena. Záměry v akcelerační oblasti podléhají posouzení vlivů dle § 11 ZOZE v rámci jednotného environmentálního stanoviska; EIA dle zákona č. 100/2001 Sb. se pro záměry ve vymezených akceleračních oblastech nebude opakovaně vyhotovovat v rámci stavebního řízení (§ 11 odst. 5 ZOZE). Konkrétní záměry se nadále povolují v souladu se stavebním zákonem za podmínek stanovených v územním opatření. Kumulativní a synergické vlivy byly posuzovány v rámci SEA/VVURÚ; jejich výsledky byly promítnuty do vymezení akceleračních oblastí a podmínek územních opatření. Variantní řešení nejsou relevantním územně plánovacím nástrojem pro vymezování lokalit pro OZE.

Poř. č.	Připomínkové místo	Číslo jednací	Článek	AO	Připomínka	Vyhodnocení
					- zásah do biotopů a migračních tras **4) Rozpor se stavebním zákonem** - § 18 a § 19 – ochrana hodnot území - požadavek na udržitelný rozvoj Návrh představuje industrializaci volné krajiny **bez dostatečného odůvodnění**. **III. Nesoulad s právem Evropské unie** **1) Směrnice o ptácích (2009/147/ES) a o stanovištích (92/43/EHS)** - nelze vyloučit negativní vliv na chráněné druhy - chybí dostatečné biologické podklady **Rozpor** s požadavkem vyloučení významného vlivu. **2) Směrnice EIA (2011/92/EU)** - nedostatečné zapojení veřejnosti - nedostatečné vyhodnocení vlivů **3) Směrnice RED III (2023/2413) nebyla doložena priorita využití:** - zastavěných ploch - brownfieldů - technicky narušených území Vymezení ve volné krajině je v **rozporu s principem minimalizace dopadů.** **4) Princip předběžné opatrnosti (čl. 191 SFEU)** Politika Unie v oblasti životního prostředí přispívá k sledování následujících cílů: - zachování, ochrana a zlepšování kvality životního prostředí, - ochrana lidského zdraví, - uvážlivé a racionální využívání přírodních zdrojů, **5) Evropská úmluva o krajině (European Landscape Convention), ETS No. 176** - nedostatečná ochrana krajiny jako základní složky životního prostředí - ignorování charakteru území - nedostatečné zapojení veřejnosti do rozhodování o zásazích do krajiny **6) Aarhuská úmluva (Convention on Access to Information, Public Participation in Decision-making and Access to Justice in Environmental Matters), 1998** - omezení práva veřejnosti na informace - omezení účasti veřejnosti na rozhodovacích procesech (pouze formální zapojení) - omezení práva veřejnosti na přístup k právní ochraně v záležitostech životního prostředí **IV. Nedostatky SEA a podkladů** - absence terénních biologických průzkumů	

Poř. č.	Připomínkové místo	Číslo jednací	Článek	AO	Připomínka	Vyhodnocení
					- práce pouze s mapovými podklady (nedostatečné) - chybí reálná data o výskytu druhů - variantní řešení - posouzení vlivu na zdraví Bez těchto podkladů nelze učinit kvalifikovaný závěr. **V. Narušení krajiny a životního prostředí** Navržené řešení povede k: - zásadní změně krajinného rázu - narušení horizontů a dálkových pohledů - vzniku bariér v krajině - narušení ekologické konektivity - znehodnocení zemědělské půdy - zničení migračních tras živočichů Výška staveb (200 m a vyšší) znamená nadregionální dopad. **VI. Dopady na obyvatele** Návrh nedostatečně řeší negativní vliv na obyvatele: - hluk a nízkofrekvenční hluk - stroboskopický efekt - světelné zatížení - kvalitu bydlení - hodnotu nemovitostí Dopady na obyvatele představují silná zdravotní rizika, která jsou na základě mnohých studií již prokázána. Dokumentace těchto vlivů není vůbec zahrnuta a člověk a jeho životní prostor je nedostatečně respektován a už vůbec ne chráněn. Tyto vlivy **nejsou řádně vyhodnoceny a podceněny.** **VII. Kumulativní a systémové dopady** Není řešeno: - souběžné působení více projektů - celkové zatížení území - únosnost krajiny Hrozí nevratná degradace území. **VIII. Absence variantního řešení** Není doloženo, že byly posuzovány jiné lokality a méně konfliktní varianty, jedná se o porušení základního principu plánování. Nebyla rovněž posouzena tzv. nulová varianta (varianta 0), tedy stav území před realizací záměru, což znemožňuje objektivní hodnocení dopadů. **IX. Hlavní požadavek** Požaduji: 1) **Vyřazení výše uvedené akcelerační oblasti z návrhu** nebo 2) Zároveň (pro případ, že nebude tomuto požadavku vyhověno) **požaduji, aby návrh změny č. 2 ÚRP ČR nebyl v této části schválen a byl vrácen k zásadnímu přepracování**, a to zejména po doplnění:	

<table>
<tr><th>Poř. č.</th><th>Připomínkové místo</th><th>Číslo jednací</th><th>Článek</th><th>AO</th><th>Připomínka</th><th>Vyhodnocení</th></tr>
<tr><td></td><td></td><td></td><td></td><td></td><td>- posouzení vlivu na lokality Natura 2000 dle čl. 6 odst. 3 směrnice 92/43/EHS
- dostatečný biologický průzkumu odpovídající metodikám MŽP v různých ročních obdobích
- hodnocení vlivu na populace netopýrů
- posouzení kumulativních vlivů v širším území
- hodnocení dopadů na krajinný ráz
- hodnocení dopadů na využití nemovitostí vlastníků v dosahu navrhovaných 500 m od obytné zástavby a přímý dopad vymezení AO na výkon vlastnických práv těchto vlastníků, včetně uvedení metodiky, na základě které se určuje vzdálenost od zastavěného území
- zdůvodnění nevyužití brownfieldů a narušených území uvedených v Národní databázi brownfieldů
Do doby doplnění těchto podkladů nelze území považovat za způsobilé pro vymezení akcelerační oblasti.
Podané připomínky jsou blanketní, podatel si vymezuje právo připomínky doplnit ve lhůtě 15 dnů ode dne veřejného projednání.

<u>X. Závěr</u>
Návrh v předložené podobě není dostatečně odůvodněný, není podložen odbornými daty, je v rozporu s právními předpisy ČR i EU a může mít závažné dopady na krajinu, životní prostředí i obyvatele, proto požaduji především vyřazení Územního opatření k AOV80 a AOV85 a AOV46 z návrhu Změny č. 2 Územního rozvojového plánu ČR. Žádám též o zásadní vyřešení rozporu mezi návrhem změny č. 2 Územního rozvojového plánu ČR a realizací větrných elektráren ve volné i obydlené krajině a její již mnoha studiemi prokázanou škodlivostí pro přírodu a lidi zde žijící. Technologii větrných elektráren považuji za nebezpečnou, život ohrožující, zásadně narušující bezpečnost okolního prostoru.
Zařízení jsou neefektivní, agresivní a silně destruktivní – s definitivním dopadem zničené přírody pro další generace. Návrh je dle mého názoru v rozporu s ústavou České republiky.
Pro případ, že tomuto požadavku nebude vyhověno, požaduji zásadní přepracování Návrhu Změny č. 2 ÚRP ČR tak, aby byl v souladu s právními předpisy a byly řádně vyhodnoceny jeho dopady.
Žádám, aby tato připomínka byla řádně vypořádána v souladu se zákonem a aby bylo uvedeno konkrétní odůvodnění přijatého řešení.</td><td></td></tr>
<tr><td>10599.</td><td>Richard Křivák</td><td>MMR-48319-2026-81</td><td>99czzt</td><td>AOV99</td><td>Připomínky k návrhu Změny č. 2 Územního rozvojového plánu ČR — vymezení akcelerační oblasti AOV99 Podkovné

<table><tr><td>jméno a příjmení / název *</td><td>Richard Křivák</td></tr><tr><td>číslo listu vlastnictví:</td><td>3022</td></tr><tr><td>název katastrálního území:</td><td>Prušánky (734021)</td></tr></table>
*nehodící se škrtněte

Předmět připomínek</td><td>Akceptováno.
Akcelerační oblast AOV99 – Podkovné byla vypuštěna.</td></tr>
</table>

Poř. č.	Připomínkové místo	Číslo jednací	Článek	AO	Připomínka	Vyhodnocení
					Tyto připomínky se vztahují k vymezení akcelerační oblasti AOV99 Podkovné v návrhu Změny č. 2 Územního rozvojového plánu ČR (dále jen „Z2 ÚRP"), zveřejněném Ministerstvem pro místní rozvoj veřejnou vyhláškou č. j. MMR-25750/2026-81 ze dne 14. 4. 2026. Podatel jakožto subjekt hospodařící (případně vlastnící nemovitost) v dotčené lokalitě podává tyto věcné připomínky proti vymezení AOV99, opírající se o specifické dopady plánovaného větrného parku na podzemní vinné sklepy v Josefově, na rozhlednu Na Podluží a na souvislý komplex viničních tratí v ploše AOV99 a v jejím okolí. **1. Připomínka č. 1 — Negativní vliv na vinné sklepy** **Skutkové vymezení** 1.1. V dotčené oblasti se nacházejí dva historické soubory podzemních vinných sklepů, na něž tato připomínka dopadá: a) Sklepní areál v k.ú. Josefov u Hodonína — v dílech Přední úlehle a Kukvička, kde nejbližší sklepy leží ve vzdálenosti 30 m od hranice plochy AOV99; b) Sklepní areál Nechory v k.ú. Prušánky — vinařská kolonie tvořená přibližně 410 vinnými sklepy, historicky doloženými od poloviny 18. století[1] (rozdělená na Spodní (Dolní) Nechory s urbanisticky cenným uličkovým náměstíčkem a Vrchní Nechory v poloze podél vinohradnické cesty mezi vinicemi; sklepní areál Nechory leží ve vzdálenosti přibližně 200 až 400 m od hranice plochy AOV99. 1.2. Oba sklepní areály jsou historickými soubory, jejichž konstrukce zahrnují zděné cihlové konstrukce, starší stavby z kotovic (nepálené hlíny) — tzv. „búdy" — a podzemní sklepní prostory v hloubce typicky 3 až 8 m pod úrovní terénu.[2] Sklepy nejsou určeny k trvalému bydlení (lokality leží mimo obytné zóny obcí) a slouží výlučně k výrobě vína, agroturistice, vinařským akcím a rekreaci návštěvníků.Podle územního plánu obce Josefov jsou plochy sklepů zařazeny do funkční kategorie **RV (plochy rekreace — vinné sklepy)** s přípustný využitím mj. pro ubytování návštěvníků (až 20 osob v jednom sklepním objektu). Sklepy slouží rekreačnímu, společenskému a kulturnímu užívání po celý rok; dle územního	

					plánu obce Josefov představuje vinařství mj. *„důležitou složku aktivní rekreace* místních obyvatel. 1.3. Sklepy v dotčených areálech jsou v územních plánech příslušných obcí zařazeny do funkční kategorie ploch rekreace: **— v ÚP obce Josefov** jsou plochy sklepů zařazeny do funkční kategorie RV (plochy rekreace) s povolením ubytování návštěvníků (až 20 osob v jednom sklepním objektu); **— v ÚP obce Prušánky** jsou Spodní i Vrchní Nechory zařazeny do funkční kategorie RV (Plochy rekreace — veřejná rekreace), jejíž hlavní využití podle bodu F.1.3 ÚP je „veřejná rekreace obyvatel a související zařízení" a přípustné využití zahrnuje výslovně občanskou vybavenost komerčního charakteru pro maloprodej, stravování a ubytování. ÚP obce Prušánky pro lokality Spodní a Vrchní Nechory současně stanoví — na základě požadavku pořizovatele — povinnost zpracovat samostatnou část ÚP s prvky regulačního plánu zahrnující stabilizované i nově vymezené zastavitelné plochy vinných sklepů RS a smíšené výrobní VS (Příloha č. 1 ÚP obce Prušánky), čímž je vyzdvižena historická a urbanistická hodnota lokality. 1.4. Sklepy v obou areálech tedy splňují definici staveb pro rekreaci ve smyslu zákona č. 258/2000 Sb., o ochraně veřejného zdraví**.** 1.5. V dolních Nechorách jsou v Ústředním seznamu kulturních památek České republiky vedeny dvě nemovité kulturní památky, které jako historicky cenné objekty požívají ochrany podle zákona č. 20/1987 Sb., o státní památkové péči: — Vinný sklep č. 03 (č. ev. 56), rejstříkové číslo ÚSKP 23221/7-2369; — Vinný sklep č. 18 (č. ev. 71), rejstříkové číslo ÚSKP 28217/7-2373. 1.6. Tyto památky se nacházejí ve vzdálenosti přibližně 200 až 400 m od hranice plochy AOV99 a budou bezprostředně dotčeny hlukovou imisí, stínovým efektem (předmět samostatné Připomínky č. 3), provozními vibracemi a vizuálně dominantními vertikálními konstrukcemi 11 VTE výšky 200 m. Ochrana nemovitých kulturních památek před negativními vlivy v okolí stanovuje § 11 a § 14 zákona č. 20/1987 Sb., přičemž dotčeným orgánem státní památkové péče je územně příslušný odbor krajského úřadu a Národní památkový ústav. Z dokumentace Změny č. 2 ÚRP nevyplývá, že by byly tyto dotčené orgány k vymezení AOV99 konzultovány a jejich stanovisko zapracováno **Chráněný venkovní prostor stavby pro rekreaci** 1.7. Podle § 30 odst. 3 zákona č. 258/2000 Sb., o ochraně veřejného zdraví, se chráněným venkovním prostorem stavby pro rekreaci rozumí prostor do 2 m okolo staveb pro	

					rekreaci a funkčně obdobných staveb. Zákon výslovně nepodmiňuje ochranu trvalostí bydlení. 1.8. Územní plán obce Josefov plochy RV výslovně určuje k rekreaci. Srovnatelně jsou v územím plánu obce Prušánky zařazeny do funkční kategorie RV (Plochy rekreace — veřejná rekreace). Sklepy splňují definici staveb pro rekreaci ve smyslu zákona o ochraně veřejného zdraví. Tvrzení, podle něhož *„se nejedná o trvale obývané objekty, vliv [hluku] je zanedbatelný"*, je z hlediska § 30 odst. 3 zák. č. 258/2000 Sb. nesprávné a neopodstatněné. Kritériem ochrany není trvalost bydlení, nýbrž funkční určení stavby. Z povahy činnosti (obhospodařování vinice) přitom vyplývá, že práce kolem vinohradu a ve sklepě probíhá v cyklech celoročně.[3] **Hluková zátěž** 1.9. Pro výpočet hlukové imise z větrných elektráren je v EU závaznou metodikou **CNOSSOS-EU**.[4] 1.10. Vyhodnocení vlivů Z2 ÚRP na udržitelný rozvoj územía SEA Z2 ÚRP**neobsahují** výpočet hlukové imise pro AOV99 metodou CNOSSOS-EU pro plochy RV v Josefově, ani pro sklepní areály v Nechorách. 1.11. Pro 11 VTE výšky 200 m s rotorem 5 až 7 MW dosahuje hluková emise v zdroji typicky 105 až 108 dB(A).[5] Hluková imise ve vzdálenosti 30 m od paty VTE překračuje hygienický limit pro chráněný venkovní prostor stavby pro rekreaci podle § 11 nař. vlády č. 272/2011 Sb. v noční době (40 dB) i v denní době (50 dB). Pro vzdálenost 30 m od **hranice** AOV99, ve které mohou být VTE rozmístěny v libovolné konfiguraci, není stanovena žádná minimální odstupová vzdálenost VTE od chráněných venkovních prostorů.Je přitom zřejmé, že ani vzdálenost 200-400 m od Nechor nebude dostatečnou k zajištění splnění hygienických limitů pro chráněný venkovní prostor stavby pro rekreace podle cit. ust. **Statika podzemních sklepů** 1.12. Vinné sklepy v Josefově i v Nechoráchzahrnují zděné cihlové konstrukce a starší „búdy" stavěné z kotovic (nepálené hlíny). Tyto konstrukce jsou založeny v eolicko-deluviálních hlínách Slovácka bez stabilního skalního podloží. Nejedná se o stavby s ověřenou statikou pro dynamické zatížení. 1.13. Konkrétní typ a parametry VTE, které by byly v ploše AOV99 realizovány, nejsou v Z2 ÚRP ani v územním opatření specifikovány. Pro moderní VTE výšky 200 m s rotorem 5 až 7 MW jsou v současné praxi využívány dva typy zakládání:[6] ○ **gravitační základ** — kruhová železobetonová deska o průměru 22 až 26 m, hloubka výkopu základové jámy 3,5 až 5 m, objem betonu 600 až 1 000 m^3 na věž, hmotnost 1 500 až 2 500 tun na věž; používá se na pevnějším podloží;	

Poř. č.	Připomínkové místo	Číslo jednací	Článek	AO	Připomínka	Vyhodnocení
					○ **pilotové založení** — typicky 15 až 30 m, v extrémních případech až 40 m; používá se v podmínkách měkkého podloží. 1.14. Volba zakládání závisí na výsledcích inženýrsko-geologického průzkumu na konkrétním stanovišti, který v této fázi není proveden. 1.15. Bez ohledu na typ zakládání jsou s realizací 11 VTE výšky 200 m v ploše AOV99 spojeny tyto zdroje vibrační zátěže: – stavební vibrace při výkopech, betonáži základů a při instalaci věží, případně při zarážení pilotů (v případě pilotového založení); – provozní vibrace přenášené z rotoru a strojovny věží do podloží po celou dobu životnosti zařízení (typicky 20 až 25 let). 1.16. Provozní vibrace větrných elektráren jsou prokazatelně přenášeny do podloží a jsou měřitelné na vzdálenosti několika kilometrů od jejich paty.[7] Konkrétní hodnoty závisí na typu turbíny, charakteristikách podloží a režimu provozu; pro měkká sedimentární podloží jsou doporučovány individuální geofyzikální studie. 1.17. Norma **ČSN ISO 4866** (recepce ISO 4866:2010, mechanické vibrace a rázy — vibrace pevně postavených konstrukcí — pokyny pro měření vibrací a hodnocení jejich vlivů na konstrukce) výslovně zahrnuje „konstrukce archeologického a historického významu (kulturní dědictví)" mezi předměty své úpravy. Pro tyto konstrukce jsou doporučené mezní hodnoty rychlosti vibrace nižší než pro běžné stavby. Stejný režim přísnějších limitů pro historické stavby zavádí mezinárodně používaná norma **DIN 4150-3**, která pro „stavby zvláštní hodnoty pod ochranou památkové péče" (Line 3) stanoví mezní rychlost kmitání 3 mm/s pro frekvenční pásmo 1 až 10 Hz. 1.18. SEA, Naturové posouzení ani Odůvodnění Z2 ÚRP **neobsahují** žádné geofyzikální posouzení rizika narušení statiky historických podzemních sklepů v Josefově ani v Nechorách. Pořizovatel tuto otázku vůbec neposoudil, ač podle § 2, § 10e odst. 3 zákona č. 100/2001 Sb., a podle čl. 5 odst. 1 a přílohy I písm. f) směrnice 2001/42/ES je povinen vyhodnotit pravděpodobně významné vlivy plánu na životní prostředí včetně vlivů na hmotné statky a kulturní dědictví. **Slovácký verbuňk a nemateriální kulturní dědictví** 1.19. Slovácký verbuňk je zapsán v Reprezentativním seznamu nemateriálního kulturního dědictví UNESCO od r. 2008 (č. 00154). Česká republika je smluvní stranou Úmluvy o zachování nemateriálního kulturního dědictví.[8] Podle čl. 11 a 12 této úmluvy se ČR zavázala učinit potřebná opatření pro zachování nemateriálního kulturního dědictví	

					na svém území včetně podpory tradičních kulturních prostor, ve kterých se toto dědictví praktikuje. 1.20. Sklepní areály v Josefově a Nechorách jsou součástí kulturního prostoru, ve kterém se Slovácký verbuňk a navazující obyčeje (mj. Zarážání hory[9]) tradičně provozují. Pořizovatel ve Změně č. 2 ÚRP existenci ani ochranný režim nemateriálního kulturního dědictví podle této úmluvy nezohledňuje. **Dílčí závěr** 1.21. Vinné sklepy v Josefově a v Nechoráchpředstavují chráněný venkovní prostor staveb pro rekreaci podle § 30 odst. 3 zákona č. 258/2000 Sb. a tradiční kulturní prostor pro praktikování nemateriálního kulturního dědictví zapsaného v reprezentativním seznamu UNESCO. Pořizovatel ve Změně č. 2 ÚRP **vůbec neposoudil** hlukovou imisi z VTE na sklepní areály metodou CNOSSOS-EU, riziko narušení statiky historických podzemních konstrukcí vibracemi ze stavby a z provozu VTE, ani specifický ochranný režim podle Úmluvy o zachování nemateriálního kulturního dědictví. Tato opomenutí jsou v rozporu s: – § 30 odst. 3 a § 31 zákona č. 258/2000 Sb. (ochrana veřejného zdraví, chráněný venkovní prostor stavby pro rekreaci); – § 2 a § 10e zákona č. 100/2001 Sb. (povinnost SEA hodnotit současný stav a pravděpodobné vlivy); – čl. 5 odst. 1 a přílohou I písm. f) směrnice 2001/42/ES (vlivy na hmotné statky a kulturní dědictví); – nálezem Ústavního soudu ze dne 22. října 2025, sp. zn. Pl. ÚS 17/25:[10] v případě vymezení akcelerační zóny AOV99 je za pomocí argumentů *a contrario* možné dospět k závěru, že jestliže je orgán veřejné moci nadán oprávněním omezit vlastnické či samosprávné zájmy za účelem ochrany hodnotné lokality, pak je z hlediska principu materiálního právního státu povinen poskytnout těmto hodnotám aktivní ochranu a zdržet se jakýchkoli koncepčních kroků, které by je mohly nevratně znehodnotit. Pořizovatel byl proto v intencích citovaného nálezu povinen aplikovat prioritní ochranu dotčeného hmotného i nemateriálního kulturního dědictví a chráněných zájmů podle zákona o ochraně veřejného zdraví nebo zákona o posuzování vlivů na životní prostředí a upřednostnit je před kvalitativně srovnatelnými ekonomickými zájmy na plošném rozvoji výroben OZE. Absencí posouzení specifických rizik (akustická zátěž, stínový efekt, mechanické vibrace) pro předmětné sklepní areály pořizovatel rezignoval na provedení ústavně konformního testu proporcionality, čímž zatížil proces pořizování Z2 ÚRP vadou nezákonnosti a neústavnosti. ## 2. Připomínka č. 2 — Rozhledna Na Podluží **Skutkové vymezení**	

					2.1. Rozhledna Na Podluží je veřejně přístupná stavba ve výšce 28 m nad terénem, sloužící jako vyhlídková věž s deklarovaným účelem zpřístupnit panoramatické výhledy do okolní krajiny Slovácka. Rozhledna byla zřízena jako společný česko-slovenský projekt v rámci **Operačního programu přeshraniční spolupráce SR-ČR 2007–2013** s 90% spolufinancováním z prostředků Evropské unie. 2.2. Rozhledna je situována při okraji plochy AOV99, do plochy AOV99 spadá zhruba polovina jejího panoramatického pole — azimutální výseč od jihozápadu přes jih po severovýchod. **Vliv vymezení AOV99 na účel rozhledny** 2.3. Z2 ÚRP ani územní opatření pro AOV99 **nestanovují konkrétní rozmístění** jednotlivých VTE uvnitř plochy akcelerační oblasti. Rozmístění bude předmětem až navazujícího povolovacího řízení. Z toho plyne, že na úrovni Z2 ÚRP nelze vyloučit ani umístění VTE v relativně blízké vzdálenosti od rozhledny. Územní opatření v bodě 3 (Podmínky pro umisťování záměrů) **nestanovuje žádný minimální odstup VTE** od veřejně přístupných míst v ploše akcelerační oblasti — tedy ani od rozhledny Na Podluží, ani od cyklotrasy č. 5115 Vinařská stezka Podluží, ani od dalších přístupných stezek a polních cest. 2.4. V azimutální výseči od JZ přes J po SV se v případě realizace 11 VTE výšky 200 m promění deklarované pohledové horizonty — Lednicko-valtický areál (UNESCO), CHKO Pálava (UNESCO MAB), CHKO Bílé Karpaty (UNESCO MAB), Mikulov, slovenské Malé Karpaty — v plochu obsazenou vertikálními průmyslovými konstrukcemi. 2.5. Umístěním stavby VTE v ploše AOV99 dochází k faktickému znehodnocení hlavní funkce rozhledny, neboť bude zničeno přibližně 50 % jejího panoramatického výhledu. Tím je deklarovaný účel veřejné občanské vybavenosti, do jejíhož zřízení byly investovány veřejné prostředky (včetně prostředků EU), v polovině svého účelu zlikvidován. 2.6. Takový zásah je v přímém rozporu s cíli územního plánování podle § 38 zákona č. 283/2021 Sb., stavebního zákona, (zejména s požadavkem na komplexní a funkční využití území a ochranu veřejných zájmů) a s úkoly územního plánování podle § 39 téhož zákona, jakož i s principem hospodárného využívání území. 2.7. Současně byla rozhledna zřízena jako společný česko-slovenský projekt. Likvidace jejího funkčního účelu by byla v rozporu s principem loajální spolupráce podle čl. 4 odst. 3 Smlouvy o Evropské unii vůči Slovenské republice jako spolu-žadateli projektu. **Geometrická situace a vertikální vzdálenost** 2.8. Vertikální vzdálenost ochozu rozhledny ve výšce 28 m nad zemí od dolní úvrati lopatky VTE výšky 200 m činí 12 až 22 m (dolní úvrať lopatky je typicky 40 až 50 m	

nad zemí pro VTE výšky 200 m). Tato vertikální vzdálenost je menší než výška dvou poschodí běžné stavby.

2.9. Provoz VTE výšky 200 m v takové blízkosti veřejně přístupné rozhledny vytváří kvalitativně nový typ vystavení návštěvníků riziku **icethrow a icefall** (odpadávání kusů námrazy z lopatek), který v české praxi nemá obdoby.

Riziko icethrow — chybějící posouzení

2.10. Podatel považuje za závažný nedostatek změny č. 2 Územního plánu obce, že riziko icethrow a icefall (shazování a vrhání ledu z lopatek větrných turbín) je u velkých turbín v podmínkách střední Evropy standardně uznávaným bezpečnostním problémem, zejména v zimních měsících. Přesto toto riziko není v celé dokumentaci vůbec zmíněno ani posouzeno – ani v SEA, ani v Naturovém posouzení, ani v Odůvodnění Z2 ÚRP.

2.11. Pro veřejně přístupná místa s pravidelným pohybem osob (tzv. criticallocations) vyžadují mezinárodní doporučení provedení **site-specific posouzení rizika** již ve fázi územního plánování a následného povolovacího řízení.[11] K takovým místům patří rozhledna Na Podluží, cyklotrasa č. 5115, ale i vinohrady a vinné sklepy (búdy) v katastrálních územích Josefov u Hodonína, , jakož i celá vinařská obec Nechory.

2.12. U moderních velkých turbín (s celkovou výškou okolo 200 m) může led z lopatek letět na vzdálenost 300–500 m (standardní screeningové pravidlo 1,5 × celková výška turbíny).[12,13] Přesto územní opatření AOV99 v bodě 3 neukládá žádnou minimální odstupovou vzdálenost VTE od chráněných venkovních prostorů. Některé vinné sklepy a búdy se nacházejí pouhých **30 metrů** od hranice plochy AOV99, kde mohou být VTE umisťovány v libovolné konfiguraci. Cyklostezka a rozhledna pak představují místa s pravidelným pohybem osob (cyklisté, pěší, rodiny s dětmi, návštěvníci), kde absence jakéhokoli hodnocení rizika, stanovení bezpečnostních odstupů, detekce námrazy, automatického odstavení turbín nebo jiných mitigačních opatření činí celou koncepci Z2 ÚRP v tomto ohledu vadnou.

Vliv na světová a evropská chráněná území v dohledu rozhledny

2.13. V panoramatickém poli rozhledny Na Podluží se nacházejí (mj.):

- **Lednicko-valtický areál** — lokalita zapsaná na Seznamu světového dědictví UNESCO (1996, kritéria i, ii, iv); vyhlídková věž Minaret a další kompoziční prvky areálu jsou trvale viditelné z rozhledny Na Podluží i z navrhované plochy AOV99;
- **Biosférická rezervace Dolní Morava** (UNESCO MAB), zahrnující CHKO Pálava;
- **Biosférická rezervace Bílé Karpaty** (UNESCO MAB).
- **OperationalGuidelinesfortheImplementationoftheWorldHeritageConvention** (WHC.25/01, bod 172) výslovně předpokládají, že smluvní státy upozorní Výbor pro světové dědictví na velké projekty, které by mohly ovlivnit Outstanding Universal Value (OUV) statku, již ve fázi přípravy projektu, nikoli teprve po jeho realizaci.[14] Vymezení akcelerační oblasti AOV99 ve vzdálenosti přibližně 13 km od Lednicko-

Poř. č.	Připomínkové místo	Číslo jednací	Článek	AO	Připomínka	Vyhodnocení
					valtického areálu, jež bude trvale viditelná z vyhlídkové věže Minaret a z dalších kompozičních prvků areálu, je takovým velkým projektem. 2.14. Pořizovatel však nezahájil žádnou konzultaci s Ministerstvem kultury jako gestorem nominačních procesů vůči UNESCO ani neprovedl HeritageImpactAssessment podle relevantních metodik.[15] **Dílčí závěr** 2.15. Rozhledna Na Podluží je veřejnou občanskou vybaveností zřízenou z převážné části (90 %) z prostředků Evropské unie v rámci společného česko-slovenského projektu. Rozhledna leží přímo při hranici plochy AOV99 a do přibližně poloviny jejího panoramatického pole (azimutální výseč od JZ přes J po SV) spadá samotná plocha AOV99 s deklarovanými pohledovými horizonty (UNESCO Lednicko-valtický areál, CHKO Pálava, CHKO Bílé Karpaty, slovenské Malé Karpaty). 2.16. Pořizovatel v Z2 ÚRP: o nezohlednil deklarovaný účel a veřejný význam rozhledny a její faktické znehodnocení (funkční zlikvidování přibližně poloviny panoramatického pole) realizací plochy AOV99, a to **v rozporu s cíli a úkoly územního plánování podle § 38 a § 39 zákona č. 283/2021 Sb.**; o neuvedl v územním opatření žádnou minimální odstupovou vzdálenost VTE od veřejně přístupných míst (rozhledna, cyklotrasa č. 5115) ani požadavek na site-specific posouzení rizika icethrow a icefall; o nezahájil žádnou konzultaci s Ministerstvem kultury ČR ani s Výborem světového dědictví UNESCO ohledně možného vlivu AOV99 na mimořádnou univerzální hodnotu (OUV) Lednicko-valtického areálu a neprovedl HeritageImpactAssessment podle metodik ICOMOS (v rozporu se zákonem č. 20/1987 Sb., o státní památkové péči, a mezinárodními závazky ČR); o nezohlednil princip loajální spolupráce podle **čl. 4 odst. 3 Smlouvy o fungování Evropské unie (SEU)** vůči Slovenské republice jako spolužadateli a spolufinancujícímu subjektu projektu rozhledny. o **Připomínka č. 2 je samostatně postačujícím věcným důvodem k vyloučení AOV99 z návrhu Změny č. 2 ÚRP.** o **Navrhuje se, aby z návrhu Změny č. 2 Územního rozvojového plánu ČR byla akcelerační oblast AOV99 Podkovné vyloučena.**	

3. Připomínka č. 3 — Stínový efekt / shadowflicker

Skutkové vymezení a věcný základ

3.1. Stínový efekt (shadowflicker) — periodické zastiňování slunce rotujícími lopatkami větrných elektráren — je jevem, který se v podmínkách dotčené oblasti uplatní vůči:

- chráněnému venkovnímu prostoru sklepních areálů v Josefově (díly Přední úlehle a Kukvička) ve vzdálenosti **30 m od hranice plochy AOV99**;
- veřejně přístupné rozhledně Na Podluží, která leží **uvnitř plochy AOV99** při jejím okraji;
- cyklotrase č. 5115 Vinařská stezka Podluží procházející plochou AOV99;
- intravilánům obcí Nový Poddvorov, Starý Poddvorov, Josefov a Prušánky;
- osobám pohybujícím se ve vinohradech v dotčené ploše po celý rok v rámci cyklu agrotechnických prací.

3.2. Společným jmenovatelem těchto míst je, že u nich jsou splněny dva předpoklady: vzdálenost k potenciálnímu umístění větrných elektráren je řádově menší než dosah stínového efektu (viz dále), a současně jde o prostory s pravidelným pobytem osob — buď chráněné podle zákona o ochraně veřejného zdraví, nebo veřejně přístupné.

Skutečnosti reflektované pořizovatelem v Z2 ÚRP ke stínovému efektu uvádí

3.3. Stínový efekt je v dokumentaci Změny č. 2 ÚRP zmíněn pouze formálně. SEA na šesti místech existenci jevu připouští, nikde jej však pro AOV99 ani pro konkrétní místa v dotčené oblasti kvantitativně neposuzuje:

- SEA (s. 91): *„Vlivy na hlukovou zátěž území mohou být spojeny zejména s provozem větrných elektráren, k hlukové zátěži se dále přidává stroboskopický efekt a vibrace. Toto působení může být potenciálně lokálně mírně až významně negativní. […] Nelze proto v případě VTE vyloučit významné ovlivnění (pravděpodobně negativní)."* SEA samotná tedy významné negativní ovlivnění nevylučuje.
- SEA (s. 111): *„Z tohoto důvodu je do územních opatření k VTE zapracována podmínka […] omezení provozu VTE tak, aby případný flicker-efekt nepřesáhl 30 hod/rok. Na základě těchto studií může být omezen počet VTE v AO na přijatelnou úroveň."*
- SEA (s. 133, souhrnná tabulka opatření): *„Riziko optické zátěže bude eliminováno prostřednictvím specializované studie. V územích s identifikovaným zasažením obytné zástavby bude provoz VTE omezen tak, aby expozice stroboskopickému efektu nepřekročila metodický limit 30 hodin ročně."*
- SEA (s. 150): *„Vymezením AO do stanovené vzdálenosti od zástavby (min. 500 m) je řešena ochrana před hlukem a účinky stroboskopického efektu."*
- Územní opatření AOV99 (UO-AOV99), bod 3.2 písm. l): *„Pro navazující řízení dle stavebního zákona zpracovat studii působení stroboskopického efektu na obytnou zástavbu s vymezením VTE, u nichž je nutno dobu provozu omezit tak, aby shadowflicker efekt nepřekročil dobu trvání 30 hodin/rok."*

3.4. To je rozsah opatření v dokumentaci Z2 ÚRP. Pro AOV99 nebyla v rámci SEA provedena žádná konkrétní analýza pro sklepní areály v Josefově (30 m od hranice AOV99), pro

					rozhlednu Na Podluží uvnitř plochy AOV99, pro cyklotrasu č. 5115, ani pro intravilány obcí v dotčené oblasti. Posouzení je zcela delegováno do navazujícího řízení. **Nepřípustné přesunutí klíčového posouzení do navazujícího řízení** 3.5. Soudní dvůr Evropské unie v rozsudku ze dne 22. září 2011 ve věci **C-295/10 Valčiukienė**, ECLI:EU:C:2011:608, výslovně uvedl, že klíčové otázky vlivu plánu na životní prostředí nelze přesouvat z fáze SEA do fáze povolování konkrétního záměru. Stínový efekt — jev, který SEA sama označuje jako *„potenciálně lokálně mírně až významně negativní"* a u kterého *„nelze vyloučit významné ovlivnění (pravděpodobně negativní)"* — je klíčovou otázkou vlivu plánu na lidské zdraví a na chráněný venkovní prostor staveb pro rekreaci. Jeho úplné přesunutí do navazujícího řízení je v rozporu s povinností úplnosti SEA podle čl. 5 odst. 1 směrnice 2001/42/ES. **Věcná vada — vnitřní rozpor v SEA a faktická nesprávnost výroku o 500 m** 3.6. SEA na s. 150 tvrdí: *„Vymezením AO do stanovené vzdálenosti od zástavby (min. 500 m) je řešena ochrana před hlukem a účinky stroboskopického efektu."* 3.7. Tento výrok je v přímém rozporu s tvrzením SEA na s. 91, podle něhož *„nelze vyloučit významné ovlivnění (pravděpodobně negativní)"*. Není-li významné ovlivnění vyloučeno, pak vzdáleností 500 m není ochrana ani řešena, ani zajištěna. 3.8. Současně je výrok věcně nesprávný. V evropské praxi povolování větrných parků se pro posouzení dosahu stínového efektu standardně používá pravidlo **„10 rotor diameters" — desetinásobek průměru rotoru** od osy turbíny.[16] Pro VTE výšky 200 m s rotorem o průměru 150 m činí tato vzdálenost **1 500 m**. Pro VTE s rotorem 162 m (Vestas V162) činí 1 620 m, pro rotor 172 m (Vestas V172) činí 1 720 m. V evropské praxi konkrétních EIA dokumentací jsou tyto vzdálenosti standardní velikostí studovaného území pro shadowflicker. 3.9. Vzdálenost 500 m od zástavby tedy **není** vzdáleností, na které je shadowflicker eliminován. Naopak v této vzdálenosti je shadowflicker u VTE výšky 200 m blízko maxima své intenzity. SEA na s. 150 obsahuje věcně nesprávné tvrzení o vlastním navrhovaném ochranném opatření. **Kumulativní a synergické efekty — opomenutí v posouzení větrného parku jako celku** 3.10. Pořizovatel ve své koncepci zcela rezignoval na posouzení kumulativních a synergických efektů provozu 11 větrných elektráren. Soudobý vědecký výzkum přitom prokazuje, že imise stínového efektu (SF) a hlukové zátěže (WTN) se v území propojují a generují vysokou míru obtěžování obyvatel (*highannoyance to windturbineshadowflicker — HAWTSF*).[17] 3.11. Závěry rozsáhlých epidemiologických studiídokládají, že: o **Faktor obavy o fyzickou bezpečnost:** Subjektivní obava o fyzickou bezpečnost vyvolaná budoucí přítomností industriálních větrných elektráren v lokalitě zvyšuje	

Poř. č.	Připomínkové místo	Číslo jednací	Článek	AO	Připomínka	Vyhodnocení
					pravděpodobnost vysokého obtěžování stínovým efektem v průměru **sedmkrát**. Tato obava je relevantním prediktorem již ve fázi plánování záměru (tzv. *restricted model*), tedy ještě před samotným uvedením VTE do provozu. o **Synergie s nočním značením:** Vizuální vjem záblesků z nočního výstražného značení VTE (blikající letecké majáky) zvyšuje šanci na vznik vysokého stupně obtěžování denním stínovým efektem téměř **osmkrát**, přičemž tyto noční imise prokazatelně korelují s objektivně měřenými poruchami spánku (aktigrafií potvrzená *sleep disturbance*). Horší kvalita nočního odpočinku pak prokazatelně zvyšuje senzitivitu populace na denní stínový efekt. o **Exteriérový charakter fenoménu:** Výzkum potvrzuje, že obtěžování stínovým efektem vykazuje nejsilnější korelaci s pobytem osob ve venkovním prostoru (*outdoorphenomena*), nikoli v interiéru staveb.[18] 3.12. Tyto závěry mají pro AOV99 specifický význam: dotčení jsou primárně osoby pohybující se ve venkovním prostoru — vinaři při celoroční práci na vinohradech, návštěvníci sklepních areálů v rámci vinařské turistiky, cyklisté na trase č. 5115 a návštěvníci rozhledny Na Podluží na jejím venkovním ochozu. Kombinace stínového efektu z větrných elektráren výšky 200 m, jejich nočního leteckého značení a hlukové zátěže v jedné lokalitě vytváří synergický účinek, který pořizovatel ve své koncepci vůbec nepředpokládá. **Aplikace na sklepní areály v Josefově (tratě Přední úlehle a Kukvička)** 3.13. Sklepy v Josefově ve vzdálenosti **30 m od hranice AOV99** leží v zóně intenzivního stínového efektu pro jakoukoli konfiguraci rozmístění VTE uvnitř plochy AOV99. Vzdálenost 30 m je řádově menší než 1 500 m, tedy nepřípustně blízko paty potenciální VTE. 3.14. Sklepy splňují definici chráněného venkovního prostoru stavby pro rekreaci podle § 30 odst. 3 zákona č. 258/2000 Sb. (viz Připomínka č. 1). Bod 3.2 písm. l) územního opatření AOV99 hovoří pouze o *„obytné zástavbě"* a deleguje posouzení do navazujícího řízení. Sklepy pro rekreaci nejsou *„obytnou zástavbou"* v užším slova smyslu, ač jsou chráněným venkovním prostorem stavby pro rekreaci. Není tedy zajištěno, že studie v navazujícím řízení sklepy v Josefově či v Nechorách vůbec zahrne. **Aplikace na rozhlednu Na Podluží** 3.15. Rozhledna Na Podluží leží **uvnitř plochy AOV99**, byť při jejím okraji. VTE výšky 200 m budou rozmístěny po straně rozhledny do azimutální výseče od JZ přes J po SV (zhruba polovina panoramatického pole rozhledny). Při dolním okraji rotoru ve výšce 40 až 50 m nad zemí a ochozu rozhledny ve výšce 28 m bude osa rotorů VTE pravděpodobně viditelná z ochozu rozhledny nad horizontem terénu, případně proti slunci. 3.16. Rozhledna ležící uvnitř plochy AOV99 je z definice ve vzdálenosti menší než 1 500 m od jakékoli z plánovaných VTE, a to současně z více turbín. Návštěvníci na ochozu budou	

					tedy vystaveni stínovému efektu z více turbín současně z různých azimutů, s vysokou pravděpodobností v překrývajících se intervalech v ranní a večerní hodině. 3.17. Bod 3.2 písm. l) územního opatření AOV99 hovoří výhradně o *„obytné zástavbě"*. Rozhledna Na Podluží není obytnou zástavbou. Není tedy zajištěno, že studie v navazujícím řízení rozhlednu zahrne, ač jde o veřejně přístupné místo s pravidelným pohybem návštěvníků, mezi nimiž může být v jakémkoli okamžiku přítomna osoba trpící fotosenzitivní epilepsií, migrénou s aurou nebo jiným fotosenzitivním onemocněním. **Dílčí závěr** 3.18. Stínový efekt z 11 plánovaných VTE výšky 200 m v ploše AOV99 zasáhne chráněný venkovní prostor sklepních areálů v Josefově ve vzdálenosti 30 m od hranice plochy, veřejně přístupnou rozhlednu Na Podluží uvnitř plochy AOV99, cyklotrasu č. 5115 a osoby pracující na vinohradech v dotčené oblasti. Pořizovatel ve Změně č. 2 ÚRP: o existenci stínového efektu pouze formálně připustil, aniž by pro AOV99 a pro konkrétní místa v dotčené oblasti provedl jakoukoli kvantitativní analýzu; o delegoval posouzení do navazujícího řízení, v rozporu s povinností úplnosti SEA podle čl. 5 odst. 1 směrnice 2001/42/ES, jak ji vyložil Soudní dvůr Evropské unie ve věci C-295/10 *Valčiukienė*, tj. i v rozporu s požadavky § 10e zákona č. 100/2001 Sb. o v SEA tvrdí, že vzdáleností 500 m je *„řešena ochrana před hlukem a účinky stroboskopického efektu"*, což je v rozporu s vlastním tvrzením SEA na s. 91 a věcně nesprávné — standardní vzdálenost pro posouzení dosahu shadowflicker je 1 500 m pro VTE výšky 200 m; o v bodě 3.2 písm. l) územního opatření omezil posuzování stínového efektu výhradně na *„obytnou zástavbu"*, čímž z posouzení vyloučil chráněné venkovní prostory staveb pro rekreaci (sklepy v Josefově a v Nechorách), veřejnou občanskou vybavenost (rozhledna Na Podluží) i veřejně přístupné cyklotrasy; o nevzal v úvahu kumulativní a synergické efekty stínového efektu, hlukové zátěže a nočního leteckého značení VTE, pro něž recentní epidemiologický výzkum prokazuje vysokou míru obtěžování obyvatel. 3.19. Tato opomenutí jsou v rozporu s: o § 30 odst. 3 a § 3 zákona č. 258/2000 Sb., o ochraně veřejného zdraví; o § 2 a § 10e zákona č. 100/2001 Sb. (povinnost úplného posouzení vlivů koncepce); o čl. 5 odst. 1 přílohy I směrnice 2001/42/ES (ve výkladu SDEU C-295/10 *Valčiukienė*); o § 38 a § 39 zákona č. 283/2021 Sb. (cíle a úkoly územního plánování). 3.20. **Připomínka č. 3 je samostatně postačujícím věcným důvodem k vyloučení AOV99 z návrhu Změny č. 2 ÚRP.** 3.21. **Navrhuje se, aby z návrhu Změny č. 2 Územního rozvojového plánu ČR byla akcelerační oblast AOV99 Podkovné vyloučena.**	

					4. **Připomínka č. 4 — Viniční tratě a vinařská podoblast Slovácká** **Skutkové vymezení** 4.1. Plocha AOV99 Podkovné leží v rozsahu **66,4 % své celkové výměry** (277,3 ha z 4,2 km^2) ve vinič ních tratích vymezených podle § 4 a § 5 zákona č. 321/2004 Sb., o vinohradnictví a vinařství. Z toho **34,2 %** plochy AOV99 (142,7 ha) tvoří plochy skutečně osázené vinicemi. 4.2. Konkrétní viniční tratě dotčené plochou AOV99: Podkovné, Čtvrtky, Nechory, Homole, Kukvička, Žídliky u Nechor.[19] 4.3. Dotčené tratě jsou součástí vinařské podoblasti Slovácká, která je jednou ze šesti vinařskýchpodoblastí ČR podle § 4 odst. 4 zákona č. 321/2004 Sb. Vinařská podoblast Slovácká spadá do vinařské oblasti Morava, pro kterou je registrováno chráněné označení původu „Morava" podle čl. 93 nařízení Evropského parlamentu a Rady (EU) č. 1308/2013. **Neobhajitelná selektivní ochrana ZPF** 4.4. SEA na str. 138 (oddíl ZPF) uvádí, že u fotovoltaických elektráren je lokalizace „**striktně směrována mimo bonitně cenné půdy**" a že „**za účelem minimalizace záboru zemědělské půdy koncepce prioritně vytěžuje antropogenně podmíněné, zastavěné či degradované plochy**". 4.5. Pro větrné elektrárny obdobné pravidlo v dokumentaci Z2 ÚRP **nestanoveno není**. AOV99 leží převážně na černozemních půdách I. a II. třídy ochrany ZPF, podléhajících zvýšené ochraně podle § 4 zákona č. 334/1992 Sb., o ochraně zemědělského půdního fondu.„Toto selektivní a rozdílné zacházení s různými druhy obnovitelných zdrojů energie (přísná ochrana u FVE versus žádná ochrana u VTE) představuje neobhajitelnou libovůli pořizovatele, odporující požadavku, aby územně plánovací dokumentace byla pořizována 'nediskriminačním způsobem a s vyloučením libovůle' podle právní věty IV usnesení rozšířeného senátu Nejvyššího správního soudu ze dne 21. července 2009 č. j. 1 Ao 1/2009-120 (č. 1910/2009 Sb. NSS), a v rozporu se zásadami zákonnosti a přiměřenosti podle § 2 odst. 1 a 4 zákona č. 500/2004 Sb. a s principy územního plánování podle § 38 a § 39 zákona č. 283/2021 Sb. **Pominutí specifické ochrany vinic** 4.6. Žádný z dokumentů Změny č. 2 ÚRP (Odůvodnění, SEA, VVURÚ, Naturové posouzení) **vůbec nezmiňuje** skutečnost, že 66,4 % plochy AOV99 leží ve viničních tratích podle zák. č. 321/2004 Sb., ani specifický ochranný režim vinařské podoblasti Slovácká. Pořizovatel tedy ve svém posouzení nezohlednil ochranný režim, který pro 2/3 plochy AOV99 platí na základě zvláštního zákona.	

					Vinice jako evidovaná komodita EU 4.7. Vinice jsou v Evropské unii regulovanou komoditou s plošně limitovanou výsadbou a systémem povolování. Podle čl. 62 až 68 nařízení Evropského parlamentu a Rady (EU) č. 1308/2013 je výsadba révy vinné možná pouze na základě povolení, jejichž celkový roční počet je omezen 1 % stávající plochy vinic v členském státě. Každá vinice je evidována ve viničním registru členského státu — v ČR podle § 28 zákona č. 321/2004 Sb. v registru spravovaném ÚKZÚZ. Údaje o ploše, odrůdě, roku výsadby a stavu jsou předmětem výročního výkaznictví směrem k Evropské komisi podle čl. 145 nařízení (EU) č. 1308/2013. 4.8. Zábor vinic v ploše AOV99 v rozsahu 142,7 ha skutečně osázené plochy by představoval významný zásah do evidovaného portfolia vinic v ČR. Pořizovatel ve Změně č. 2 ÚRP neuvádí, jakým způsobem by byl tento zábor administrativně řešen — zda vyklučením vinic s odpovídajícím záznamem v registru ÚKZÚZ, zda převodem povolení k výsadbě na jinou plochu (a v jakém režimu), zda kompenzací plošných kvót směrem k Evropské komisi. Otázka zachování práva užívat chráněné označení původu „Morava" pro zbývající produkci viničních tratí dotčených AOV99, otázka zachování klasifikační kategorizace vín, otázka vlivu na výroční výkaznictví ČR vůči Evropské komisi — žádná z těchto otázek není v dokumentech Z2 ÚRP vyhodnocena. **Vliv na chráněné označení původu „Morava"** 4.9. Podmínky CHOP „Morava" zahrnují vázanost produkce na vymezené území podle čl. 93 odst. 1 písm. a) nařízení (EU) č. 1308/2013. Specifikací CHOP je mj. soubor klimatických, půdních a pěstebních podmínek, které musí dotčená produkce splňovat. 4.10. Realizace 11 VTE výšky 200 m v ploše AOV99 představuje zásah do mikroklimatu vinařské podoblasti, který může mít vliv na zachování specifikace CHOP. Akademická literatura dokumentuje, že provoz větrných parků způsobuje **antropogenní změnu mikroklimatu v jejich blízkosti**, zejména nárůst nočních teplot v okolí parku v důsledku mísení atmosférických vrstev rotujícími lopatkami.[20]Akademická literatura dokumentuje, že provoz větrných parků způsobuje antropogenní změnu mikroklimatu v jejich blízkosti, zejména nárůst nočních teplot v okolí parku v důsledku mísení atmosférických vrstev rotujícími lopatkami. Pro viniční tratě, jejichž charakteristika ve vinařské podoblasti Slovácké spočívá mj. ve specifických nočních teplotních podmínkách, představuje takový vliv riziko, které pořizovatel ve Změně č. 2 ÚRP vůbec neposoudil. 4.11. Funkční fragmentace souvislých viničních tratí (přerušení kompoziční souvislosti pěstebních ploch vertikálními průmyslovými konstrukcemi výšky 200 m, vznik stínových zón pod rotory, nemožnost pěstování vinné révy v zóně přímého pádu úlomků ledu a v zóně stínu turbíny) a další rizika[21] pojící se s realizací záměru můžou realisticky vést k tomu, že klimatické a pěstební podmínky uvnitř dotčených tratí přestanou splňovat kritéria homogenity podle § 5 odst. 1 vinařského zákona.[22] To by mohlo vést k povinnosti ÚKZÚZ podle § 5 odst. 6 přezkoumat samotné vymezení viničních tratí. Náklady na takový přezkum a jeho hospodářské důsledky (možná	

ztráta práva užívat CHOP „Morava" pro produkci z dotčené části tratě) představují nepřímé veřejné a soukromé hospodářské břemeno, které pořizovatel ve své koncepci nezohledňuje.

Souvislost vinařských tratí a vinařské krajiny

4.12. Charakter vinařské podoblasti spočívá v **souvislosti** vinařských ploch s tradiční sklepní architekturou (Nechory, Plže, Vrbice) jako součástí kulturního dědictví Slovácka. Vymezení AOV99 s 11 VTE výšky 200 m roztrhá tuto kompoziční souvislost. Tradiční vinné sklepy v Nechorách podléhají regulativům omezujícím např. výšku stavby[23] právě s cílem zachovat rázovitý charakter krajiny. Vymezení AOV99 v bezprostřední blízkosti tohoto chráněného sklepního areálu je v hrubém nepoměru s cíli a úkoly územního plánování dle § 38, § 39 zákona č. 283/2021 Sb., stavebního zákona.

Dílčí závěr k záboru vinic a ochraně ZPF v ploše AOV99

4.13. Zábor 142,7 ha skutečně osázených vinic v ploše AOV99 představuje významný zásah do národního portfolia vinic – v roce 2025 činila celková obhospodařovaná plocha vinic v ČR přibližně 16 945 ha,[24] takže by šlo o ztrátu téměř 0,84 % celkové výměry (téměř výhradně v Moravské vinařské oblasti).

4.14. Plocha AOV99 leží ze 66,4 % ve viničních tratích vymezených podle § 4 a § 5 zákona č. 321/2004 Sb. ve vinařské podoblasti Slovácké, která je součástí vinařské oblasti **Morava** s chráněným označením původu „Morava“ podle čl. 93 nařízení (EU) č. 1308/2013. Přesto pořizovatel v celé dokumentaci Změny č. 2 ÚRP vůbec nezohlednil specifický ochranný režim viničních tratí ani důsledky záboru proadministrativní řešení záboru (vyklučení, převod povolení, kompenzace kvót),zachování práva užívat CHOP „Morava“,klasifikační kategorizaci vín čivýkaznictví vůči Evropské komisi.

4.15. Současně pořizovatel uplatnil selektivní ochranu ZPF – u fotovoltaických elektráren striktně směroval lokalizaci mimo bonitně cenné půdy, zatímco pro větrné elektrárny žádné takové pravidlo nestanovil, ačkoli AOV99 leží převážně na černozemích I. a II. třídy ochrany. Tato neodůvodněná diferenciace představuje libovůli veřejné správy.

4.16. Uvedené opomenutí je v rozporu s:

- § 4 a § 5 zákona č. 321/2004 Sb.,
- § 4 zákona č. 334/1992 Sb.,
- čl. 93 nařízení (EU) č. 1308/2013,

– § 38, § 39 zákona č. 283/2021 Sb., stavebního zákona.

- čl. 15c odst. 1 písm. b) směrnice (EU) 2018/2001 ve znění směrnice (EU) 2023/2413 (RED III),

Poř. č.	Připomínkové místo	Číslo jednací	Článek	AO	Připomínka	Vyhodnocení
					– § 10e odst. 3 ve spojení s přílohou č. 9 k zákonu č. 100/2001 Sb. a čl. 5 odst. 1 přílohy I směrnice 2001/42/ES o právní větou IV usnesení rozšířeného senátu NSS ze dne 21. 7. 2009, č. j. 1 Ao 1/2009-120. 4.17. Takový zásah do vysoce kvalitních vinic v prestižní vinařské oblasti s vazbou na CHKO Pálava a Lednicko-valtický areál UNESCO přináší nevratnou ztrátu kulturní krajiny a místní ekonomiky, zatímco přínos k celorepublikovým cílům OZE je zanedbatelný. Absence jakéhokoli srovnání variant a vyhodnocení proporcionality činí celý záměr v tomto ohledu nepřezkoumatelným a právně neobhajitelným. o **Připomínka č. 3 je samostatně postačujícím věcným důvodem k vyloučení AOV99 z návrhu Změny č. 2 ÚRP.** o **Navrhuje se, aby z návrhu Změny č. 2 Územního rozvojového plánu ČR byla akcelerační oblast AOV99 Podkovné vyloučena.** ## 5. Závěrečné stanovisko podatele 5.1. Podatel v tomto podání uplatnil čtyři samostatné věcné připomínky proti vymezení akcelerační oblasti AOV99 Podkovné v návrhu Změny č. 2 Územního rozvojového plánu ČR. Každá z nich je samostatně postačujícím věcným důvodem k vyloučení AOV99 z návrhu Změny č. 2 ÚRP a je doložena vlastním dílčím závěrem opřeným o konkrétní ustanovení zvláštních zákonů a o judikaturu Nejvyššího správního soudu a Ústavního soudu. Tyto dílčí závěry tvoří podstatu věcné argumentace podání a podatel na ně v plném rozsahu odkazuje. 5.2. Podatel hospodaří v dotčené lokalitě a plocha, kterou má návrh Změny č. 2 ÚRP zařadit do akcelerační oblasti AOV99, se jej bezprostředně dotýká. Krajina Slovácka, viniční tratě v podoblasti Slovácké a sklepní areály v Josefově a Nechorách nejsou pro podatele abstraktním předmětem územního plánování — jsou předmětem jeho dlouhodobé hospodářské činnosti, nezřídka děděné mezi generacemi, a jediným zdrojem obživy řady rodin v regionu. Vinařská krajina Podluží — propojení vinič ních tratí, sklepních uliček, vinařské turistiky a kulturních obyčejů Slovácka — je svým charakterem v České republice jedinečná a nemá nikde jinde svou obdobu. Uvedení platí obzvlášť o jedinečném sklepním areálu Nechor. 5.3. Realizace 11 větrných elektráren výšky 200 m v této ploše má pro podatele dlouhou řadu konkrétních dopadů. Stínový efekt rotujících lopatek a vibrace ze stavby a provozu zasáhnou vinné sklepy v Nechorácha sklepy v k.ú. Josefov u Hodonína (některé jsou ve vzdálenosti pouze 30 m od hranice plochy AOV99). Hlukové imise z větrných elektráren překročí hygienické limity pro chráněný venkovní prostor stavby pro rekreaci. Stavební a provozní zásahy do podloží, změna mikroklimatu	

					(zejména nočních teplot ovlivňujících koncentraci aromatických látek v hroznech) a stínové zóny rotorů ohrožují úrodu vinic a kvalitu vína. Funkční fragmentace souvislých viničních tratí může vést až ke ztrátě práva užívat chráněné označení původu „Morava" pro produkci z dotčené části tratě. Pád úlomků ledu z rotujících lopatek je rizikem pro veřejně přístupnou rozhlednu Na Podluží, pro cyklotrasu č. 5115 a pro sousedící zemědělské plochy i majetek vinařů. Trvalá přítomnost vertikálních průmyslových konstrukcí výšky 200 m v krajině Podluží sníží turistickou atraktivitu regionu, který je dlouhodobě budován jako vinařsko-turistická destinace, a v důsledku toho i tržní hodnotu nemovitostí v dotčených obcích. 5.4. Tyto dopady přímo zasahují ústavně zaručená práva podatele — právo vlastnit majetek podle čl. 11 Listiny základních práv a svobod, právo na podnikání podle čl. 26 Listiny a právo na příznivé životní prostředí podle čl. 35 Listiny. 5.5. Tato Ústavou chráněná práva jsou ovšem v posuzování Změny č. 2 ÚRP zcela přehlédnuta. Pořizovatel ve své dokumentaci specifika dotčené lokality vůbec neidentifikoval. Žádný z dokumentů Změny č. 2 ÚRP nezmiňuje, že 66,4 % plochy AOV99 leží ve viničních tratích chráněných zvláštním zákonem, že 30 m od hranice AOV99 začínají sklepní areály plnící funkci chráněného venkovního prostoru staveb pro rekreaci, že uvnitř plochy stojí veřejně přístupná rozhledna zřízená ze 90 % z prostředků Evropské unie v rámci společného česko-slovenského projektu, ani že v panoramatickém poli AOV99 leží lokalita zapsaná na Seznam světového dědictví UNESCO. Pořizovatel ve své koncepci uplatnil pro fotovoltaické elektrárny pravidlo o „striktním směřování mimo bonitně cenné půdy", které pro větrné elektrárny — kde by takové pravidlo bylo rovněž namístě — nestanovil; tato selektivní aplikace ochrany zemědělského půdního fondu je v rozporu s požadavkem na pořizování územně plánovací dokumentace nediskriminačním způsobem a s vyloučením libovůle podle ustálené judikatury Nejvyššího správního soudu. 5.6. Ústavní soud v nálezu ze dne 22. října 2025 sp. zn. Pl. ÚS 17/25 ve věci CHKO Soutok výslovně potvrdil, že silný zájem na ochraně významné lokality také pro budoucí generace převáží nad negativy v podobě zásahů do vlastnického práva, práva na podnikání a práva na samosprávu. Tento ústavní test proporcionality je podle čl. 89 odst. 2 Ústavy ČR závazný pro všechny orgány veřejné moci, tedy i pro pořizovatele Změny č. 2 ÚRP. Pro AOV99 platí tento závěr analogicky ve vztahu ochrany kulturní krajiny Slovácka, viničních tratí s chráněným označením původu „Morava", historických sklepních areálů a pohledových horizontů Lednicko-valtického areálu UNESCO vůči ekonomickému přínosu vymezení jedné akcelerační oblasti. 5.7. Vymezení akcelerační oblasti AOV99 Podkovné v takových podmínkách znamená pro podatele nevratnou ztrátu krajinného rázu Slovácka, hospodářské činnosti a kvality životního prostředí. Vzhledem k tomu, že práce na vinohradě probíhá v cyklech celoročně a vinaři v dotčených sklepech běžně pobývají i přes noc, představuje vymezení akcelerační oblasti se sklepy ve vzdálenosti 30 m od hranice plochy AOV99 současně závažné riziko pro zdraví podatele a jeho rodiny — z hluku, stínového efektu a vibrací, jejichž ochranu pořizovatel pro chráněné venkovní prostory staveb pro rekreaci vůbec neposoudil. Žádné srovnání variant, žádné vyhodnocení proporcionality, žádné posouzení vlivu na ochranná pásma a chráněné lokality	

Poř. č.	Připomínkové místo	Číslo jednací	Článek	AO	Připomínka	Vyhodnocení
					dokumentace Změny č. 2 ÚRP pro AOV99 neobsahuje, zatímco veřejný přínos záměru je zanedbatelný. Z těchto důvodů podatel uplatňuje připomínky uvedené výše a navrhuje vyloučení AOV99 z návrhu Změny č. 2 ÚRP. 6. **Petit** ○ **Navrhuje se, aby z návrhu Změny č. 2 Územního rozvojového plánu ČR byla akcelerační oblast AOV99 Podkovné vyloučena.**	
10600.	Blanka Havlíková	MMR-48320-2026-81	99czzf	AOV82	Připomínka k návrhu Změny č. 2 Územního rozvojového plánu 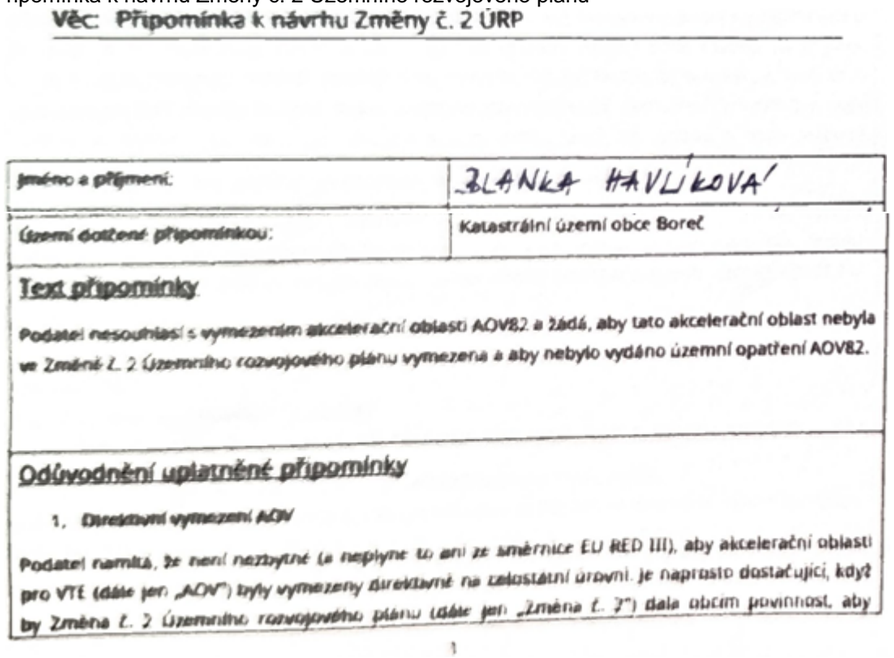 Věc: Připomínka k návrhu Změny č. 2 ÚRP Jméno a příjmení: BLANKA HAVLÍKOVÁ Území dotčené připomínkou: Katastrální území obce Boreč Text připomínky Podatel nesouhlasí s vymezením akcelerační oblasti AOV82 a žádá, aby tato akcelerační oblast nebyla ve Změně č. 2 Územního rozvojového plánu vymezena a aby nebylo vydáno územní opatření AOV82. Odůvodnění uplatněné připomínky 1. Diskriminační vymezení AOV Podatel namítá, že není nezbytné (a nejlépe to ani ze směrnice EU RED III), aby akcelerační oblasti pro VTE (dále jen „AOV") byly vymezeny direktivně na celostátní úrovni. Je naprosto dostačující, když by Změna č. 2 Územního rozvojového plánu (dále jen „Změna č. 2") dala obcím povinnost, aby 1 prověřily možnosti vymezení AOV v územních plánech. Na základě tohoto pokynu by samosprávy znalé místních poměrů po dohodě s občany vymezily vhodné lokality pro VTE. Díky tomu by byly zohledněny s potřebnou pečlivostí a v nutné podrobnosti zásahy do veřejných zájmů, které není možné na úrovni Změny č. 2 zhodnotit, neboť to její velké měřítko neumožňuje. 2. Diskriminační vymezení AOV Ve Změně č. 2 ÚRP není dostatečně vysvětleno, proč je třeba vymezit akcelerační oblasti právě tak, jak to činí Změna č. 2, jinými slovy není pochopitelné, proč právě počet AOV, se kterým Změna č. 2 počítá, povede ke splnění klimatických a energetických cílů a proč vymezení jiné oblasti již není zapotřebí nebo proč by klimatické a energetické cíle nemohly být plněny i bez AOV82, když není ke splnění těchto cílů (které ani nejsou ve Změně č. 2 specifikovány) zapotřebí ani o jednu AOV více. Lokalita, kde je AOV82 přitom není nijak výjimečná z hlediska potenciálu pro VTE (nebo alespoň není ve Změně č. 2 přesvědčivě popsáno, proč se AOV82 svým větrným potenciálem tak výrazně odlišuje od	**Akceptováno částečně.** Akcelerační oblast AOV82 Boreč byla zmenšena. Vymezení akceleračních oblastí proběhlo na základě biologického posouzení konkrétního navrhovaného území podle § 11 odst. 3 resp. 4 ZOZE, jehož výsledky spolu s výsledky vyhodnocení vlivů na životní prostředí (SEA/VVURÚ, Příloha 5 k Z2 ÚRP) byly zapracovány do návrhu Změny č. 2 ÚRP; oblasti, u nichž autorizované osoby identifikovaly významné negativní nebo kumulativní vlivy, byly ze Z2 ÚRP vyloučeny (odůvodnění Z2 ÚRP). Zpracování VVURÚ odpovídá obsahem i strukturou požadavkům přílohy č. 4 stavebního zákona; jde o hodnocení na úrovni koncepce, nikoli na úrovni konkrétních záměrů, a tomu odpovídá i míra podrobnosti použitých podkladů. Problematika krajinného rázu byla posuzována v rámci VVURÚ, a to jak z hlediska navrhovaného souboru akceleračních oblastí jako celku, tak pro jednotlivé oblasti v kartách akceleračních oblastí (viz příloha č. 2 vyhodnocení vlivů). Vliv na krajinný ráz byl jedním z důvodů, proč bylo 16 původně uvažovaných akceleračních oblastí z návrhu zcela vypuštěno a u 48 ze zbývajících 80 oblastí pro VTE byl snížen limit maximální výšky větrných elektráren. Do územního opatření u akcelerační oblasti pro VTE je zapracována podmínka zpracování hlukové studie a minimalizace shadow flicker efektu; akcelerační oblasti jsou vymezovány v minimální vzdálenosti 500 m od obytné zástavby. Ustanovení obecně závazných právních předpisů týkajících se hlukové zátěže nejsou uplatněním Změny č. 2 ÚRP porušena. Akcelerační oblasti v souladu se ZOZE a nařízením vlády č. 507/2025 Sb. nelze vymezovat na území lokalit soustavy Natura 2000. Vyhodnocení vlivů na lokality soustavy Natura 2000 bylo provedeno jako součást VVURÚ v souladu s § 45i zákona č. 114/1992 Sb. Pro vymezení akceleračních oblastí byla využita vrstva území významných pro ptáky zpracovaná Českou společností ornitologickou (ČSO) na základě metodiky BirdLife International

Poř. č.	Připomínkové místo	Číslo jednací	Článek	AO	Připomínka	Vyhodnocení
					dalších oblastí, kde AOV vymezeny nebyly). Lze tedy předpokládat, že existují i jiné shodné oblasti, kde však z nejasných důvodů AOV nebyly vymezeny. To považuje podatel za diskriminační. Diskriminovány jsou i samosprávy, na jejichž území jsou AOV vymezeny. Vymezení AOV totiž představuje jakousi stavební uzávěru, kdy obec nemůže v dotčeném území měnit územní plán podle svých potřeb, ale musí respektovat vymezenou AOV. Vedle toho pak nebudou investoři VTE motivováni, aby sobcí uzavřeli férovou plánovací smlouvu a poskytli obci a jejím občanům dostatečné kompenzace za negativní dopady provozu VTE. Záměry VTE povolované v AOV totiž budou protežovány a jejich výstavba výrazně usnadněna. Tato diskriminace přímo ovlivňuje i občany samospráv. 3. Nedostatečné posouzení vlivů Vymezení AOV s největší pravděpodobností povede k tomu, že záměry VTE v nich umisťované budou upřednostňovány a nedojde už nikdy k řádnému posouzení jejich negativních dopadů na životní prostředí, na zdraví a životy lidí. Proto by mělo být vyhodnocení vlivů Změny č. 2 a územního opatření pro AOV82 extrémně podrobné a kvalitní, prakticky na úrovni EIA. Překážkou pro takové podrobné posouzeni je ale fakt, že je měřítko Územního rozvojového plánu příliš velké a neumožňuje skutečně posoudit dopady vymezeni AOV (jiné by to bylo na úrovni územního plánu, resp. v procesu EIA se znalosti konkrétního záměru). Vzhledem k tomu, že na vymezeni akceleračních oblasti naváže zrychlené a zjednodušené povolovací řízení před Dopravním a energetickým stavebním úřadem (DESÚ), v rámci kterého bude úřad prakticky pouze ověřovat, zda jsou záměry v souladu s vágními a nicneříkajícími podmínkami územního opatření AOV82. V souladu s těmito obecnými podmínkami ale budou téměř jakékoliv záměry, což znamená, že vlivy VTE realizovaných v AOV82 nebudou nikdy reálně posouzeny. realizovaných v AOV82 nebudou nikdy reálně posouzeny. Podatel se domnívá, že je nezbytné, aby všechny vlivy VTE byly skutečně a podrobně posouzeny. Vágní posouzení Změny č. 2 nebo územního opatřeni AOV82 je naprosto nedostatečné. Podatel se domnívá, že vadné posouzení dopadů VTE může mít nejen přímý vliv na jeho zdraví včetně psychické pohody, ale také to může ovlivnit socioekonomický rozvoj obce, ve které žije. Podatel ještě připomíná, že nedošlo ke kumulativnímu zhodnocení vlivů v důsledku vymezení tří AOV v těsné blízkosti (AOV82, AOV83 a AOV84). 4. Zanedbatelné pozitivní vlivy vymezení AO V odůvodnění Změny č. 2 ani územního opatření není možné dohledat vyčíslení přínosu AOV82 pro snížení energetické závislosti anebo snížení produkce CO2. Ve vyhodnocení vlivů územního opatření AOV82 se ale uvádí k pozitivním vlivům (přínosům) vymezení AOV a realizace VTE: „Zanedbatelný až mírně pozitivní vliv k ochraně klimatu uplatnění AO se uplatní v globálním měřítku, tedy i z hlediska přeshraničního působení“ V dokumentaci Změny č. 2 a územního opatření je tedy přiznáno, že přínosy VTE realizovaných v AOV82 budou zanedbatelné, byť chybí konkrétní čísla. V takové situaci není pochopitelné, jak mohl zájem na vymezení AOV82 převážit nad ostatními konkrétně specifikovanými veřejnými zájmy, které naopak výstavba VTE ovlivní výrazně (byť to nekvalitně zpracované vyhodnocení Změny č. 2 a územního opatření nepřiznává). Dále se ve vyhodnocení územního opatření AOV82 uvádí: „Vlivy na ovzduší v době výstavby zanedbatelné (prašnost při přesunu zemin, emise ze spalování PHM, sekundární prašnost), v době provozu mírně pozitivní z důvodu náhrady spalovacích zdrojů při výrobě el. energie.“ Vzhledem k tomu, že se ve vyhodnocení uvádí, že vliv AOV82 na ochranu klimatu bude zanedbatelný, bude logicky zanedbatelný rozsah, ve kterém VTE realizované v AOV82 nahradí spalovací zdroje. Změna č. 2 ani územní opatření tento závěr nevyvrací, neobsahují totiž vyčíslení toho, v jak velkém rozsahu VTE	a vrstva území významných pro netopýry dle podkladů ČESON; ochrana chráněných druhů je zajištěna podmínkami zahrnutými do územních opatření, zejména povinností monitoringu mortality a selektivních odstávek v kolizně rizikovém období. Kumulativní a synergické vlivy byly posuzovány v rámci SEA/VVURÚ; jejich výsledky byly promítnuty do vymezení akceleračních oblastí a podmínek územních opatření. Při vymezování akceleračních oblastí byly zohledněny požadavky nařízení vlády č. 507/2025 Sb. Územní opatření stanoví podmínky zajišťující ochranu zemědělského hospodaření v akceleračních oblastech. Záměry v akcelerační oblasti podléhají posouzení vlivů dle § 11 ZOZE v rámci jednotného environmentálního stanoviska; EIA dle zákona č. 100/2001 Sb. se pro záměry ve vymezených akceleračních oblastech nebude opakovaně vyhotovovat v rámci stavebního řízení (§ 11 odst. 5 ZOZE). Konkrétní záměry se nadále povolují v souladu se stavebním zákonem za podmínek stanovených v územním opatření. Územní plánování na celostátní úrovni je výkonem státní správy; ústavou zaručená samospráva obcí (čl. 8, 100, 101 Ústavy ČR) tím není dotčena.

Poř. č.	Připomínkové místo	Číslo jednací	Článek	AO	Připomínka	Vyhodnocení
					realizované v AOV82 nahradí spalovací zdroje a jaký přesně vliv bude mít tato náhrada na cíle sledované Změnou č. 2, tedy snížení energetické závislosti ČR a snížení produkce CO). Je také m řádně vyhodnotit, proč těchto cílů nelze dosáhnout jinými způsoby (zvýšení počtu bloků JEDU, popř. JETE, rozvoj vodíkové infrastruktury v souladu s Vodíkovou strategií Ch větší důraz na rozvoj FVE). Proto ani blíže nespecifikovaná náhrada spalovacích zdrojů není důvod, proč by měl zájem na vymezení AOV82 převážit nad jinými zájmy v území. 5. Výška VTE a rozloha AO Ve Změně č. 2 ani v územním opatření pro AOV82, 83, 84 není vysvětleno, proč byla zvolena právě tato rozloha AO a proč má AOV právě tyto konkrétní hranice a proč právě toto vymezení AOV povede ke splněni cílů Změny č. 2. jinými slovy není vysvětleno, proč nemůže být AO vymezena jiným způsobem tak, aby kupř. byly VTE umisťovány v dostatečné vzdálenosti od zastavěného území a zastavitelných ploch podle územních plánů (min 1,5 km) a není porovnáno, zda by toto jiné vymezení AOV třeba také nevedlo ke splněni cílů Změny č. 2. Podatel se domnívá, že to ale vzhledem k nespecifičnosti citů Změny č. 2 není ani možné, proto by také vůbec neměla být AOV82 vymezena. 6. Hluková zátěž, vibrace a stroboskopický efekt Podatel zásadně nesouhlasí s tím, že Změna č. 2 ani příslušné územní opatřeni vůbec neřeší negativní dopady hluku. Hluk totiž Změna č. 2 chápe jako normální integrální součást VTE, bez které to prostě nejde a je třeba se s tím smířit. Tento přistup nejlépe demonstruje přirovnání hluku z VTE k v podstatě příjemnému „šumění lesa", které mohou zaregistrovat jen neurotické osoby. Podatel se proto domnívá, že hlukové vlivy nebyly zhodnoceny a ve skutečnosti to ani není možné bez znalosti konkrétního projektu. Podatel zdůrazňuje, že nepovažuje za dostatečné, aby byla hluková zátěž řešena až v hlukové studii zpracované investorem. Takový přistup není schopný zajistit reálnou ochranu lidského zdraví. Podatel dále nesouhlasí s tím, že vůbec nedošlo k posouzení vlivů infrazvuku, nízkofrekvenčního hluku a vibraci, ačkoliv odborné studie upozorňuji na rizika spojená s těmito doprovodnými jevy provozu VTE. Podatel se domnívá, že nebyl ani řádně zhodnocen vliv vibrací na nemovitosti. Stejně tak nebyl řádně posouzen z hlediska vlivů tzv. stroboskopický efekt, kdy se posouzení zejména nezaměřilo na obtěžující dopady stroboskopického efektu. 7. Vlivy na krajinný ráz Větrné elektrárny mají zásadní vlivy na krajinný ráz. Ve Vyhodnoceni vlivů územního opatřeni AOV82 se uvádí: *„Z analýzy viditelnosti vyplývá, že hodnocené území se vyznačuje vysokou koncentrací kulturně-historických hodnot v otevřenějším prostoru mezi Mšenem a Mladou Boleslaví, který je současně silně podmíněn vazbou na CHKO Kokořínsko a na výhledy k Bezdězu. V bezprostředním okolí se nachází kostel Narozeni Panny Marie, kostel sv. Havla, evangelický kostel, fara, zámek a soubor historických usedlosti a drobné sakrální architektury. Ve vzdálenosti do 2 km se dále uplatňuje hradiště Hrádek, kaple Korunováni Panny Marie, kostel sv. Františka Serafínského, větrný mlýn a další historické objekty. v širším území do 5 km a 15 km se koncentrují významné dominanty, zejména hrad Málkov, areál hradu Bezděz, hrad Houska, hrad Kokořín, hradiště a řada kostelů, zámků a tvrzí Základní hodnotou území je obraz Kokořínska a současně nerušené výhledy na dominantu Bezdězu, včetně jeho pozadí v ose sever-jih a v návaznosti na výhledy z Ještědu. Významná je také potřeba zachovat obraz Mšena v krajině a respektovat scenérie CHKO Kokořínsko. Nejde jen o jednotlivé*	

Poř. č.	Připomínkové místo	Číslo jednací	Článek	AO	Připomínka	Vyhodnocení
					památky ale o celistvou krajinnou kompozici s mimořádně silným geniem loci. Větrné elektrárny by v tomto prostoru mohly narušit jak vlastní obraz Bezdězu, tak jeho pozadí a související dálkové výhledy stejně jako obraz Mšena a vnitřní scenérie Kokořínska." Jak je možné, že všechny tyto vlivy jsou hodnoceny jako zanedbatelné, když přitom VTE budou představovat novou dominantu, která jednoznačně výrazně ovlivni krajinu, to není ve Změně č. 2 ani v územním opatření vysvětleno. Vliv VTE na krajinný ráz bude mít ještě další dopady – již napořád bude hodnota krajinného rázu snížena, takže bude možné do území umisťovat i další záměry, které by jinak kvůli ochraně krajinného rázu nebyly přípustné.	

Poř. č.	Připomínkové místo	Číslo jednací	Článek	AO	Připomínka	Vyhodnocení

představovat novou dominantu, která jednoznačně výrazně ovlivní krajinu, to není ve Změně č. 2 ani v územním opatření vysvětleno.

Vliv VTE na krajinný ráz bude mít ještě další dopady – již napořád bude hodnota krajinného rázu snížena, takže bude možné do území umisťovat i další záměry, které by jinak kvůli ochraně krajinného rázu nebyly přípustné.

8. Vlivy na zvířata

VTE velmi silně ovlivňují jak ptáky a letouny, tak savce a hmyz, dokonce i obojživelníky aj. Vyhodnocení územního opatření AOV82 však všechny tyto vlivy zlehčuje. Vyhodnocení proto nelze považovat za dostatečné.

V území, kde má být AOV vymezena se nachází řada ptáků i letounů. Jejich úmrtí ale Změna č. 2 chápe jako integrální a v podstatě běžnou součást provozu VTE, se kterou je třeba se smířit a příliš ji neřešit.

Ve vztahu k ptákům územní opatření neobsahuje žádná reálná a funkční kompenzační opatření. V podstatě jen počítá s tím, že pro ochranu ptáků bude použito „vhodné technické řešení". Tím se zřejmě myslí odpuzovače, ale není vůbec vysvětleno, v jaké míře tyto odpuzovače zamezí střetům ptáků s lopatkami VTE. Jiným opatřením má být zařízení, které zastaví roztočený rotor, ale ani zde není blíže popsáno, jak přesně bude zajištěno, aby tento mechanismus byl skutečně funkční.

Jde-li o letouny, pak je opatřením k jejich ochraně monitoring provádění provozovatelem VTE. Takové opatření není vůbec schopno netopýry ochránit, ačkoliv právě netopýři jsou extrémně ohroženi VTE.

Pro savce představují VTE především vizuální bariéru v území, čímž omezují jich migraci, a vedle toho je nepříznivě ovlivňují hlukové dopady provozu VTE a vibrace. Kromě toho VTE mohou poškodit i jejich biotopy, neboť ovlivňují lokální klima a tím i ekosystémy.

Odůvodnění Změny č. 2 ani územního opatření nevysvětluje, proč dostala AOV82 přednost před ochranou zvířat.

9. Vlivy na vodní poměry a lokální klima

Ve vyhodnocení vlivů Změny č. 2 ani územního opatření AOV82 není popsáno, jak byly hodnoceny vlivy VTE na spodní vody a celkově na vodní poměry a na jejich možné změny v důsledku výstavby a provozu VTE. V době, kdy se celá ČR potýká s extrémními suchy a vody je stále méně, je třeba tuto otázku brát velmi vážně a rozhodně nelze pouze stroze konstatovat, že VTE mají přednost, „protože mají prostě přednost".

5

Poř. č.	Připomínkové místo	Číslo jednací	Článek	AO	Připomínka	Vyhodnocení
					mají prostě přednost". Je totiž faktem, že VTE, zejména ty extrémně vysoké, mají železobetonové základy, které jsou schopny vodní poměry v krajině narušit. Pro VTE se také buduje infrastruktura, která také může narušit tok podzemní vody anebo snížit množství vody proudící do blízkých vodních toků nebo vodních zdrojů. Výstavba VTE také odstraňuje ochranné vrstvy půdy a podloží, čímž činí podzemní vodu pod nimi zranitelnější vůči znečištění z úniků nebo rozlitých látek z vozidel nebo zařízení použitých k jejich výstavbě a vůči únikům a látkám z turbín a související infrastruktury během provozu. Je také známo, že VTE velmi výrazně ovlivňují klima ve svém okolí (negativně). Jedná se především o dopady na teplotu zemského povrchu, fyzikálně-chemické vlastnosti půdy, rychlost větru, vlhkost a srážky. Větrné elektrárny na pevnině mají významný oteplovací vliv na teplotu zemského povrchu v noci. V důsledku zhoršování fyzikálně-chemických vlastností půdy dochází k vysušování lokalit nacházejících se u VTE. Půdní vlhkost navíc ovlivňuje rovnováhu ekosystému, což ohrožuje ekologickou stabilitu krajiny a některé druhy zvířat. Z vyhodnocení územního opatření AOV82 ani Změny č. 2 jako celku ani z jejich odůvodnění není vůbec zřejmé, jak bylo s těmito fakty naloženo. **10. Vlivy na zemědělský půdní fond** Ve vyhodnocení územního opatření se uvádí: *„Přítomnost ZPF v I. až IV. třídě ochrany, převažuje zábor v I. třídě ochrany. S ohledem na velmi nízký rozsah záborů ve vyšší třídě ochrany dále neřešeno. V případě VTE a doprovodných staveb (rozvoden, úložišť el. energie, komunikací apod.) v AO je zábor pro zajištění bezpečnosti hodnocení považován za trvalý. Uplatnění AO nebude mít vliv na ekologické funkce půdy."* Rozsah záborů je přitom následující: Označení plochy / koridoru | Rozloha plochy / koridoru (ha) | Navržené využití | Odhad záboru (ha) | Odhad záboru podle tříd ochrany (ha) I. | II. | III. | IV. | V. | Odhad výměry záboru, na které bude provedena rekultivace na zemědělskou půdu (ha) AOVB2 | 1160,7 | VTE | 7,80 | 0,14 | 1,46 | 0,07 | 2,82 | 3,00 | 0,30 Podle názoru podatele nelze považovat trvalé zničení 7,8 hektarů cenné půdy (tento odhad může být navíc podhodnocen) za něco, co není třeba řešit. Takové zdůvodnění záborů je bizarní a nedostačuje požadavkům v § 4 odst. 3 zákona č. 334/1992 Sb., o ochraně ZPF, kde se mj. uvádí, že zemědělskou ~~půdu I. a II. třídy ochrany lze v územně plánovací dokumentaci určit k jinému než zemědělskému~~ účelu nebo odejmout pouze v případech, kdy jiný veřejný zájem výrazně převažuje nad veřejným 6 zájmem ochrany zemědělského půdního fondu.	

Poř. č.	Připomínkové místo	Číslo jednací	Článek	AO	Připomínka	Vyhodnocení
					Podatel se ze Změny č. 2 ani územního opatření AOV82 a jejich odůvodnění nedozvěděl, jak bylo doloženo, že výrazně převažuje veřejný zájem na realizaci VTE nad zájmem na ochraně cenných částí ZPF. Nezjistil ani to, jak zábor ZPF přispěje k tomu, aby byly zmírněny dopady změny klimatu nebo aby byla zvýšena energetická soběstačnosti CR (a v jakém rozsahu se tak stane). Podatel také neví, proč není možné VTE realizovat jinde, kde by k záborům cenných půd nedošlo. Na uvedené otázky by měla Změna č. 2 odpovědět velmi přesně nebo akcelerační oblast nevymezovat a ponechat vše na územní plány a povolovací řízení, kde budou moct být zábory skutečně podrobně posouzeny a vyhodnoceny. 11. Další připomínky podatele	
10601.	Martina Vostradovská, Jindřiška Kulhanová, Tomáš Ryba (86 podpisů)	MMR-48321-2026-81	99cx	AOV44	VĚC: **Podání petice „Za vyjmutí katastrálního území obce Milejovice z akcelerační zóny (AOV44)"** v souladu se zákonem č. 85/1990 Sb., o právu petičním, Vám v příloze tohoto dopisu předkládáme petici s názvem **„Za vyjmutí katastrálního území obce Milejovice z akcelerační zóny (AOV44)".** Prostřednictvím této petice vyjadřují níže podepsaní občané svůj zásadní nesouhlas s vymezením akcelerační oblasti pro větrnou energii (AOV44 Litochovice) v katastrálním území obce Milejovice a požaduji jeho vyjmutí z návrhu. Naše požadavky opíráme o závažné důvody týkající se rozporu s ochranou přírody a krajiny (zejména migračních koridorů velkých savců), negativního dopadu na krajinný ráz, nedostatku transparentního odůvodněni a rozporu s principem předběžné opatrnosti. Petici předkládá petiční výbor ve složeni: ○ **Martina Vostradovská**, ... *(osoba oprávněná zastupovat petiční výbor navenek)* ○ **Jindřiška Kulhanová**, ... ○ **Tomáš Ryba**, ... Žádáme Vás o posouzení této petice, zohledněni jejich požadavků při přípravě předmětného opatřeni obecné povahy a o zasláni písemného vyjádřeni v zákonné lhůtě na adresu osoby oprávněné zastupovat petiční výbor (Martina Vostradovská,). Za petiční výbor: **Martina Vostradovská** *(osoba oprávněná zastupovat petiční výbor)* **Přílohy:** ○ Text petice (1x) ○ 7 podpisových archů s celkem 86 podpisy občanů. **PETICE** **Za vyjmutí katastrálního území obce Milejovice z akcelerační zóny (AOV44)** **Na vědomí:** **Jihočeský kraj, odbor územního plánování** **Petiční výbor:** 1. **Martina Vostradovská**, *(osoba oprávněná zastupovat petiční výbor)* 2. **Jindřiška Kulhanová**,	**Akceptováno částečně.** Akcelerační oblast AOV44 – Litochovice byla zmenšena. Vymezení akceleračních oblastí proběhlo na základě biologického posouzení konkrétního navrhovaného území podle § 11 odst. 3 resp. 4 ZOZE, jehož výsledky spolu s výsledky vyhodnocení vlivů na životní prostředí (SEA/VVURÚ, Příloha 5 k Z2 ÚRP) byly zapracovány do návrhu Změny č. 2 ÚRP; oblasti, u nichž autorizované osoby identifikovaly významné negativní nebo kumulativní vlivy, byly ze Z2 ÚRP vyloučeny (odůvodnění Z2 ÚRP). Zpracování VVURÚ odpovídá obsahem i strukturou požadavkům přílohy č. 4 stavebního zákona; jde o hodnocení na úrovni koncepce, nikoli na úrovni konkrétních záměrů, a tomu odpovídá i míra podrobnosti použitých podkladů. Připomínka žádá o vyjmutí katastrálního území obce Milejovice z AOV44; výsledky biologického posouzení a SEA/VVURÚ tento požadavek nepodporují v rozsahu, v němž je připomínka uplatněna. Pro vymezení akceleračních oblastí byla využita vrstva území významných pro ptáky zpracovaná Českou společností ornitologickou (ČSO) na základě metodiky BirdLife International a vrstva území významných pro netopýry dle podkladů ČESON; ochrana chráněných druhů je zajištěna podmínkami zahrnutými do územních opatření, zejména povinností monitoringu mortality a selektivních odstávek v kolizně rizikovém období. Přítomnost migračních koridorů a biotopů velkých savců byla zohledněna v rámci biologického posouzení; výsledky tohoto posouzení byly promítnuty do vymezení hranic akcelerační oblasti. Problematika krajinného rázu byla posuzována v rámci VVURÚ, a to jak z hlediska navrhovaného souboru akceleračních oblastí jako celku, tak pro jednotlivé oblasti v kartách akceleračních oblastí (viz příloha č. 2 vyhodnocení vlivů). Vliv na krajinný ráz byl jedním z důvodů, proč bylo 16 původně uvažovaných akceleračních oblastí z návrhu zcela vypuštěno a u 48 ze zbývajících 80 oblastí pro VTE byl snížen limit maximální výšky větrných elektráren. Záměry v akcelerační oblasti podléhají posouzení vlivů dle § 11 ZOZE v rámci jednotného environmentálního stanoviska; EIA dle zákona č. 100/2001 Sb. se pro záměry ve vymezených

Poř. č.	Připomínkové místo	Číslo jednací	Článek	AO	Připomínka	Vyhodnocení
					3. **TomáŠ Ryba**, My, níže podepsaní občané, prostřednictvím této petice podle zákona č. 85/1990 Sb., o právu petičním, vyjadřujeme svůj zásadní nesouhlas s vymezením akcelerační oblasti pro větrnou energii (AOV44) v katastrálním území obce Milejovice a požadujeme jeho vyjmutí z návrhu. Naše požadavky opíráme o následující důvody: **1) Zásadní rozpor s ochranou přírody a krajiny:** Podkladová dokumentace k návrhu explicitně identifikuje v rámci vymezené akcelerační oblasti přítomnost migračního koridoru a biotopů vybraných zvláště chráněných druhů velkých savců. Vymezení akcelerační oblasti v území s těmito charakteristikami je v rozporu s §5 odst.1 zákona Č. 114/1992 Sb., o ochraně přírody a krajiny, § 3 odst.1 téhož zákona (ochrana ekologické stability) a požadavkem zachování migrační prostupnosti krajiny. Realizace větrných elektráren v tomto území může vést k narušení migračních tras, fragmentaci biotopů a vzniku bariérového efektu v krajině. Z návrhu není zřejmé, jak byl tento zásadní střet vyhodnocen ani jaká opatření mají zabránit negativním dopadům. **2) Negativní dopad na krajinný ráz:** Jedná se o otevřenou zemědělskou krajinu s vysokou vizuální citlivostí. Umístění větrných elektráren v takovém území by vedlo k zásadní změně krajinného rázu a vzniku dominantních technických prvkŮ viditelných na velké vzdálenosti. Tento aspekt není v návrhu dostatečně vyhodnocen a představuje nevratný zásah do hodnoty území. Strana 1 **3) Nedostatek transparentního odůvodnění:** Z návrhu nevyplývá, že by vymezení akcelerační oblasti bylo založeno na transparentní vícekriteriální analýze. Tento nedostatek je v rozporu s požadavky na odůvodnění opatření obecné povahy dle § 172 zákona č. 500/2004 Sb., správní řád. **4) Rozpor s principem předběžné opatrnosti:** S ohledem na existenci významných environmentálních rizik je návrh v rozporu s principem předběžné opatrnosti dle ČI. 191 Smlouvy o fungování EU. *Za petiční výbor: Martina Vostradovská,* Strana 2 Připojený PODPISOVÝ ARCH K PETICI "Za vyjmutí katastrálního území obce Milejovice z akcelerační zóny (AOV44)" **Číslo Jméno a příjmení Adresa trvalého bydliště Podpis** Strany 1-7	akceleračních oblastech nebude opakovaně vyhotovovat v rámci stavebního řízení (§ 11 odst. 5 ZOZE). Konkrétní záměry se nadále povolují v souladu se stavebním zákonem za podmínek stanovených v územním opatření.
10602.	Mgr. Vladimír Černý	MMR-48322-2026-81	99czw	AOV70	Věc: Připomínka k návrhu Změny č. 2 ÚRP (AOV70) Jméno a příjmení: Mgr. Vladimír Černý	**Neakceptováno.**

Poř. č.	Připomínkové místo	Číslo jednací	Článek	AO	Připomínka	Vyhodnocení
					Území dotčené připomínkou: Jihočeský kraj: Světlík a Bohdalovice **Text připomínky** Podatel nesouhlasí s vymezením akcelerační oblasti AOV70 a žádá, aby tato akcelerační oblast nebyla ve Změně č. 2 Územního rozvojového plánu vymezena a aby nebylo vydáno územní opatření AOV70. 1 Odůvodnění uplatněné připomínky **1. Direktivní vymezení AOV** Podatel namítá, že není nezbytné (a neplyne to ani ze směrnice EU RED III), aby akcelerační oblasti pro VTE (dále jen „AOV“) byly vymezeny direktivně na celostátní úrovni. Je naprosto dostačující, když by Změna č. 2 Územního rozvojového plánu (dále jen „Změna č. 2“) dala obcím povinnost, aby prověřily možnosti vymezení AOV v územních plánech. Na základě tohoto pokynu by samosprávy znalé místních poměrů po dohodě s občany vymezily vhodné lokality pro VTE. Díky tomu by byly zohledněny s potřebnou pečlivostí a v nutné podrobnosti zásahy do veřejných zájmů, které není možné na úrovni Změny č. 2 zhodnotit, neboť to její velké měřítko neumožňuje. **2. Diskriminační vymezení AOV** Ve Změně č. 2 ÚRP není dostatečně vysvětleno, proč je třeba vymezit akcelerační oblasti právě tak, jak to činí Změna č. 2, jinými slovy není pochopitelné, proč právě počet AOV, se kterým Změna č. 2 počítá, povede ke splnění klimatických a energetických cílů a proč vymezení jiné oblasti již není zapotřebí nebo proč by klimatické a energetické cíle nemohly být plněny i bez AOV70, když není ke splnění těchto cílů (které ani nejsou ve Změně č. 2 specifikovány) zapotřebí ani o jednu AOV více. Lokalita, kde je AOV70 přitom není nijak výjimečná z hlediska potenciálu pro VTE (nebo alespoň není ve Změně č. 2 přesvědčivě popsáno, proč se AOV70 svým větrným potenciálem tak výrazně odlišuje od dalších oblastí, kde AOV vymezeny nebyly). Lze tedy předpokládat, že existují i jiné shodné oblasti, kde však z nejasných důvodů AOV nebyly vymezeny. To považuje podatel za diskriminační. Diskriminovány jsou i samosprávy, na jejichž území jsou AOV vymezeny. Vymezení AOV totiž představuje jakousi stavební uzávěru, kdy obec nemůže v dotčeném území měnit územní plán podle svých potřeb, ale musí respektovat vymezenou AOV. Vedle toho pak nebudou investoři VTE motivováni, aby s obcí uzavřeli férovou plánovací smlouvu a poskytli obci a jejím občanům dostatečné kompenzace za negativní dopady provozu VTE. Záměry VTE povolované v AOV totiž budou protežovány a jejich výstavba výrazně usnadněna. Tato diskriminace přímo ovlivňuje i občany samospráv. **3. Nedostatečné posouzení vlivů** Vymezení AOV s největší pravděpodobností povede k tomu, že záměry VTE v nich umisťované budou upřednostňovány a nedojde už nikdy k řádnému posouzení jejich negativních dopadů na životní prostředí, na zdraví a životy lidí. Proto by mělo být vyhodnocení vlivů Změny č. 2 a územního opatření pro AOV70 extrémně podrobné a kvalitní, prakticky na úrovni EIA. Překážkou pro takové podrobné posouzení je ale fakt, že je měřítko Územního rozvojového plánu příliš velké a neumožňuje skutečně posoudit dopady vymezení AOV (jiné by to bylo na úrovni územního plánu, resp. v procesu EIA se znalostí konkrétního záměru). Vzhledem 2 k tomu, že na vymezení akceleračních oblastí naváže zrychlené a zjednodušené povolovací řízení před Dopravním a energetickým stavebním úřadem (DESÚ), v rámci kterého bude úřad prakticky pouze ověřovat, zda jsou záměry v souladu s vágními a nicneříkajícími podmínkami územního opatření AOV70. V souladu s těmito obecnými podmínkami ale budou téměř jakékoliv záměry, což znamená, že vlivy VTE realizovaných v AOV70 nebudou nikdy reálně posouzeny.	Vymezení akceleračních oblastí proběhlo na základě biologického posouzení konkrétního navrhovaného území podle § 11 odst. 3 resp. 4 ZOZE, jehož výsledky spolu s výsledky vyhodnocení vlivů na životní prostředí (SEA/VVURÚ, Příloha 5 k Z2 ÚRP) byly zapracovány do návrhu Změny č. 2 ÚRP; oblasti, u nichž autorizované osoby identifikovaly významné negativní nebo kumulativní vlivy, byly ze Z2 ÚRP vyloučeny (odůvodnění Z2 ÚRP). Zpracování VVURÚ odpovídá obsahem i strukturou požadavkům přílohy č. 4 stavebního zákona; jde o hodnocení na úrovni koncepce, nikoli na úrovni konkrétních záměrů, a tomu odpovídá i míra podrobnosti použitých podkladů. Problematika krajinného rázu byla posuzována v rámci VVURÚ, a to jak z hlediska navrhovaného souboru akceleračních oblastí jako celku, tak pro jednotlivé oblasti v kartách akceleračních oblastí (viz příloha č. 2 vyhodnocení vlivů). Vliv na krajinný ráz byl jedním z důvodů, proč bylo 16 původně uvažovaných akceleračních oblastí z návrhu zcela vypuštěno a u 48 ze zbývajících 80 oblastí pro VTE byl snížen limit maximální výšky větrných elektráren. Do územního opatření u akcelerační oblasti pro VTE je zapracována podmínka zpracování hlukové studie a minimalizace shadow flicker efektu; akcelerační oblasti jsou vymezovány v minimální vzdálenosti 500 m od obytné zástavby. Ustanovení obecně závazných právních předpisů týkajících se hlukové zátěže nejsou uplatněním Změny č. 2 ÚRP porušena. Pro vymezení akceleračních oblastí byla využita vrstva území významných pro ptáky zpracovaná Českou společností ornitologickou (ČSO) na základě metodiky BirdLife International a vrstva území významných pro netopýry dle podkladů ČESON; ochrana chráněných druhů je zajištěna podmínkami zahrnutými do územních opatření, zejména povinností monitoringu mortality a selektivních odstávek v kolizně rizikovém období. Při vymezování akceleračních oblastí byly zohledněny požadavky nařízení vlády č. 507/2025 Sb. Územní opatření stanoví podmínky zajišťující ochranu zemědělského hospodaření v akceleračních oblastech. Záměry v akcelerační oblasti podléhají posouzení vlivů dle § 11 ZOZE v rámci jednotného environmentálního stanoviska; EIA dle zákona č. 100/2001 Sb. se pro záměry ve vymezených akceleračních oblastech nebude opakovaně vyhotovovat v rámci stavebního řízení (§ 11 odst. 5 ZOZE). Konkrétní záměry se nadále povolují v souladu se stavebním zákonem za podmínek stanovených v územním opatření. Územní plánování na celostátní úrovni je výkonem státní správy; ústavou zaručená samospráva obcí (čl. 8, 100, 101 Ústavy ČR) tím není dotčena.

Poř. č.	Připomínkové místo	Číslo jednací	Článek	AO	Připomínka	Vyhodnocení
					Podatel se domnívá, že je nezbytné, aby všechny vlivy VTE byly skutečně a podrobně posouzeny. Vágní posouzení Změny č. 2 nebo územního opatření AOV70 je naprosto nedostatečné. Podatel se domnívá, že vadné posouzení dopadů VTE může mít nejen přímý vliv na jeho zdraví včetně psychické pohody, ale také to může ovlivnit socioekonomický rozvoj obce, ve které žije. **4. Zanedbatelné pozitivní vlivy vymezení AO** V odůvodnění Změny č. 2 ani územního opatření není možné dohledat vyčíslení přínosu AOV70 pro snížení energetické závislosti anebo snížení produkce CO2. Ve vyhodnocení vlivů územního opatření AOV70 se ale uvádí k pozitivním vlivům (přínosům) vymezení AOV a realizace VTE: *„Zanedbatelný až mírně pozitivní vliv k ochraně klimatu uplatnění AO se uplatní v globálním měřítku, tedy i z hlediska přeshraničního působení.“* V dokumentaci Změny č. 2 a územního opatření je tedy přiznáno, že přínosy VTE realizovaných v AOV70 budou zanedbatelné, byť chybí konkrétní čísla. V takové situaci není pochopitelné, jak mohl zájem na vymezení AOV70 převážit nad ostatními konkrétně specifikovanými veřejnými zájmy, které naopak výstavba VTE ovlivní výrazně (byť to nekvalitně zpracované vyhodnocení Změny č. 2 a územního opatření nepřiznává). Dále se ve vyhodnocení územního opatření AOV70 uvádí: *„Vlivy na ovzduší v době výstavby zanedbatelné (prašnost při přesunu zemin, emise ze spalování PHM, sekundární prašnost), v době provozu mírně pozitivní z důvodu náhrady spalovacích zdrojů při výrobě el. energie.“* Vzhledem k tomu, že se ve vyhodnocení uvádí, že vliv AOV70 na ochranu klimatu bude zanedbatelný, bude logicky zanedbatelný rozsah, ve kterém VTE realizované v AOV70 nahradí spalovací zdroje. Změna č. 2 ani územní opatření tento závěr nevyvrací, neobsahují totiž vyčíslení toho, v jak velkém rozsahu VTE realizované v AOV70 nahradí spalovací zdroje a jaký přesně vliv bude mít tato náhrada na cíle sledované Změnou č. 2, tedy snížení energetické závislosti ČR a snížení produkce CO2. Je také třeba řádně vyhodnotit, proč těchto cílů nelze dosáhnout jinými způsoby (zvýšení počtu bloků JEDU, popř. JETE, rozvoj vodíkové infrastruktury v souladu s Vodíkovou strategií ČR, větší důraz na rozvoj FVE). Proto ani blíže nespecifikovaná náhrada spalovacích zdrojů není důvod, proč by měl zájem na vymezení AOV70 převážit nad jinými zájmy v území. **5. Výška VTE a rozloha AO** Ve Změně č. 2 ani v územním opatření pro AOV70 není vysvětleno, proč byla zvolena právě tato rozloha AO a proč má AOV právě tyto konkrétní hranice a proč právě toto vymezení AOV povede ke splnění cílů Změny č. 2. Jinými slovy není vysvětleno, proč nemůže být AO vymezena jiným 3 způsobem tak, aby kupř. byly VTE umisťovány v dostatečné vzdálenosti od zastavěného území a zastavitelných ploch podle územních plánů (min 25 km) a není porovnáno, zda by toto jiné vymezení AOV třeba také nevedlo ke splnění cílů Změny č. 2. Podatel se domnívá, že to ale vzhledem k nespecifičnosti cílů Změny č. 2 není ani možné, proto by také vůbec neměla být AOV70 vymezena. **6. Hluková zátěž, vibrace a stroboskopický efekt** Podatel zásadně nesouhlasí s tím, že Změna č. 2 ani příslušné územní opatření vůbec neřeší negativní dopady hluku. Hluk totiž Změna č. 2 chápe jako normální integrální součást VTE, bez které to prostě nejde a je třeba se s tím smířit. Tento přístup nejlépe demonstruje přirovnání hluku z VTE k v podstatě příjemnému „šumění lesa“, které mohou zaregistrovat jen neurotické osoby. Podatel se proto domnívá, že hlukové vlivy nebyly zhodnoceny a ve skutečnosti to ani není možné bez znalosti konkrétního projektu. Podatel zdůrazňuje, že nepovažuje za dostatečné, aby byla hluková zátěž řešena až v hlukové studii zpracované investorem. Takový přístup není schopný zajistit reálnou ochranu lidského zdraví.	Stabilita rozvodné sítě a otázky systémových nákladů na regulaci elektrizační soustavy jsou záležitostí energetické politiky státu, nikoli územního plánování; nejsou proto způsobilou připomínkou v rámci řízení o vydání Změny č. 2 ÚRP.

Poř. č.	Připomínkové místo	Číslo jednací	Článek	AO	Připomínka	Vyhodnocení
					Podatel dále nesouhlasí s tím, že vůbec nedošlo k posouzení vlivů infrazvuku, nízkofrekvenčního hluku a vibrací, ačkoliv odborné studie upozorňují na rizika spojená s těmito doprovodnými jevy provozu VTE. Podatel se domnívá, že nebyl ani řádně zhodnocen vliv vibrací na nemovitosti. Stejně tak nebyl řádně posouzen z hlediska vlivů tzv. stroboskopický efekt, kdy se posouzení zejména nezaměřilo na obtěžující dopady stroboskopického efektu. **7. Vlivy na krajinný ráz** Větrné elektrárny mají zásadní vlivy na krajinný ráz. Jak je možné, že všechny tyto vlivy jsou hodnoceny jako zanedbatelné, když přitom VTE budou představovat novou dominantu, která jednoznačně výrazně ovlivní krajinu, to není ve Změně č. 2 ani v územním opatření vysvětleno. Vliv VTE na krajinný ráz bude mít ještě další dopady – již napořád bude hodnota krajinného rázu snížena, takže bude možné do území umisťovat i další záměry, které by jinak kvůli ochraně krajinného rázu nebyly přípustné. **8. Vlivy na zvířata** VTE velmi silně ovlivňují jak ptáky a letouny, tak savce a hmyz, dokonce i obojživelníky aj. Vyhodnocení územního opatření AOV70 však všechny tyto vlivy zlehčuje. Vyhodnocení proto nelze považovat za dostatečné. V území, kde má být AOV vymezena se nachází řada ptáků i letounů. Jejich úmrtí ale Změna č. 4 2 chápe jako integrální a v podstatě běžnou součást provozu VTE, se kterou je třeba se smířit a příliš ji neřešit. Ve vztahu k ptákům územní opatření neobsahuje žádná reálná a funkční kompenzační opatření. V podstatě jen počítá s tím, že pro ochranu ptáků bude použito „vhodné technické řešení“. Tím se zřejmě myslí odpuzovače, ale není vůbec vysvětleno, v jaké míře tyto odpuzovače zamezí střetům ptáků s lopatkami VTE. Jiným opatřením má být zařízení, které zastaví roztočený rotor, ale ani zde není blíže popsáno, jak přesně bude zajištěno, aby tento mechanismus byl skutečně funkční. Jde-li o letouny, pak je opatřením k jejich ochraně monitoring provádění provozovatelem VTE. Takové opatření není vůbec schopno netopýry ochránit, ačkoliv právě netopýři jsou extrémně ohroženi VTE. Pro savce představují VTE především vizuální bariéru v území, čímž omezují jich migraci, a vedle toho je nepříznivě ovlivňují hlukové dopady provozu VTE a vibrace. Kromě toho VTE mohou poškodit i jejich biotopy, neboť ovlivňují lokální klima a tím i ekosystémy. Odůvodnění Změny č. 2 ani územního opatření nevysvětluje, proč dostala AOV70 přednost před ochranou zvířat. Není jasné, jak lze kompenzovat likvidaci chráněných druhů ptáků, resp. dotyčné tvrzení považuji za mimořádně cynické. **9. Vlivy na vodní poměry a lokální klima** Ve vyhodnocení vlivů Změny č. 2 ani územního opatření AOV70 není popsáno, jak byly hodnoceny vlivy VTE na spodní vody a celkově na vodní poměry a na jejich možné změny v důsledku výstavby a provozu VTE. V době, kdy se celá ČR potýká s extrémními suchy a vody je stále méně, je třeba tuto otázku brát	

Poř. č.	Připomínkové místo	Číslo jednací	Článek	AO	Připomínka	Vyhodnocení
					velmi vážně a rozhodně nelze pouze stroze konstatovat, že VTE mají přednost, „protože mají prostě přednost“. Je totiž faktem, že VTE, zejména ty extrémně vysoké, mají železobetonové základy, které jsou schopny vodní poměry v krajině narušit. Pro VTE se také buduje infrastruktura, která také může narušit tok podzemní vody anebo snížit množství vody proudící do blízkých vodních toků nebo vodních zdrojů. Výstavba VTE také odstraňuje ochranné vrstvy půdy a podloží, čímž činí podzemní vodu pod nimi zranitelnější vůči znečištění z úniků nebo rozlitých látek z vozidel nebo zařízení použitých k jejich výstavbě a vůči únikům a látkám z turbín a související infrastruktury během provozu. Je také známo, že VTE velmi výrazně ovlivňují klima ve svém okolí (negativně). Jedná se především o dopady na teplotu zemského povrchu, fyzikálně-chemické vlastnosti půdy, rychlost větru, vlhkost a srážky. Větrné elektrárny na pevnině mají významný oteplovací vliv na teplotu zemského povrchu v noci. V důsledku zhoršování fyzikálně-chemických vlastností 5 půdy dochází k vysušování lokalit nacházejících se u VTE. Půdní vlhkost navíc ovlivňuje rovnováhu ekosystému, což ohrožuje ekologickou stabilitu krajiny a některé druhy zvířat. Z vyhodnocení územního opatření AOV70 ani Změny č. 2 jako celku ani z jejich odůvodnění není vůbec zřejmé, jak bylo s těmito fakty naloženo. **10. Vlivy na zemědělský půdní fond** Podatel se ze Změny č. 2 ani územního opatření AOV70 a jejich odůvodnění nedozvěděl, jak bylo doloženo, že výrazně převažuje veřejný zájem na realizaci VTE nad zájmem na ochraně cenných částí ZPF. Nezjistil ani to, jak zábor ZPF přispěje k tomu, aby byly zmírněny dopady změny klimatu nebo aby byla zvýšena energetická soběstačnosti ČR (a v jakém rozsahu se tak stane). Podatel také neví, proč není možné VTE realizovat jinde, kde by k záborům cenných půd nedošlo. Na uvedené otázky by měla Změna č. 2 odpovědět velmi přesně nebo akcelerační oblast nevymezovat a ponechat vše na územní plány a povolovací řízení, kde budou moct být zábory skutečně podrobně posouzeny a vyhodnoceny. **11. Další připomínky podatele:** Větrná energetika ohrožuje stabilitu rozvodné sítě, zvyšuje riziko blackoutu a tím přímo ohrožuje zdraví, životy a majetek obyvatel České republiky. Navíc větrné elektrárny nenesou náklady na regulaci sítě, čímž dochází k diskriminaci ostatních zdrojů a obyvatel České republiky.	
10603.	Město Pilníkov	MMR-48323-2026-81	99czzq	AOV95	**<u>Příloha č. 2 k průvodnímu dopisu</u>** **Připomínky města Pilníkov k návrhu akcelerační oblasti pro větrné elektrárny AOV95 Kocléřov** Město Pilníkov s návrhem akcelerační oblasti pro větrné elektrárny AOV95 Kocléřov v předloženém rozsahu a podobě nesouhlasí a uplatňuje k němu následující připomínky. Město má za to, že návrh v současné podobě nedostatečně zohledňuje specifické podmínky území Podkrkonoší, ochranu veřejných zájmů, limity využití území i princip vyváženého rozvoje krajiny a obytného prostředí. Současně město považuje předložené podklady a odůvodnění návrhu za nedostatečné pro řádné posouzení všech potenciálních dopadů navržené akcelerační oblasti. Město Pilníkov proto požaduje zásadní přehodnocení návrhu AOV95, zejména z hlediska kumulativních vlivů, ochrany krajinného rázu, ochrany vodních zdrojů, ekologické stability území a vlivů na kvalitu života obyvatel. **A — Připomínky ke konfliktům návrhu AOV95 se zájmy města Pilníkov**	**Neakceptováno.** Vymezení akceleračních oblastí proběhlo na základě biologického posouzení konkrétního navrhovaného území podle § 11 odst. 3 resp. 4 ZOZE, jehož výsledky spolu s výsledky vyhodnocení vlivů na životní prostředí (SEA/VVURÚ, Příloha 5 k Z2 ÚRP) byly zapracovány do návrhu Změny č. 2 ÚRP; oblasti, u nichž autorizované osoby identifikovaly významné negativní nebo kumulativní vlivy, byly ze Z2 ÚRP vyloučeny (odůvodnění Z2 ÚRP). Zpracování VVURÚ odpovídá obsahem i strukturou požadavkům přílohy č. 4 stavebního zákona; jde o hodnocení na úrovni koncepce, nikoli na úrovni konkrétních záměrů, a tomu odpovídá i míra podrobnosti použitých podkladů.

Poř. č.	Připomínkové místo	Číslo jednací	Článek	AO	Připomínka	Vyhodnocení
					○ Navržená akcelerační oblast významně omezuje možnosti města ovlivňovat budoucí rozvoj území prostřednictvím územního plánování a oslabuje jeho vyjednávací pozici vůči investorům. ○ Město Pilníkov připouští diskusi o umisťování větrných elektráren pouze v lokalitách s odpovídajícím větrným potenciálem, dostatečnou vzdáleností od obytné zástavby, odpovídající technickou infrastrukturou a možností připojení do distribuční soustavy, a to za předpokladu získání všech potřebných stanovisek dotčených orgánů a řádného veřejného projednání. ○ Zájmem města Pilníkov je zachování vyváženého rozvoje území v návaznosti na platný územní plán. Město nesouhlasí s neúměrným zatížením území rozsáhlou koncentrací větrných elektráren. Z dostupných informací vyplývá, že kromě navrhované oblasti AOV95 a stávajících větrných elektráren v lokalitě Kocléřov jsou připravovány další projekty větrných elektráren v okolních katastrálních územích Chotěvice a Vítězná. Při zohlednění stávajících větrných elektráren ve Zlaté Olešnici se jedná o významnou kumulaci obdobných staveb v širším území, která může mít významné kumulativní dopady na krajinný ráz, obytné prostředí a ekologickou stabilitu území. ○ Významná část navržené oblasti AOV95 zasahuje do závětrného území zahrnujícího zejména katastrální území Kocléřov, Chotěvice, Pilníkov I, Pilníkov II a Pilníkov III. Území je kryto vůči převládajícím jihozápadním větrům Kocléřovským hřebenem a dále výše položenou krajinou v oblasti plánované trasy dálnice D11. Město proto požaduje přehodnocení rozsahu a umístění navržené akcelerační oblasti. ○ V dotčeném území se nachází prameniště pitné vody zásobující město Pilníkov, část obce Staré Buky a v případě potřeby i obec Chotěvice. Jedná se o strategický zdroj podzemní vody zásadní pro zajištění nezávislého zásobování obyvatel pitnou vodou. Město považuje ochranu tohoto území za prioritní veřejný zájem ve smyslu § 2 a § 18 stavebního zákona a současně za veřejný zájem chráněný vodním zákonem. ○ Navržená oblast má zásadní vizuální dopad na krajinu Podkrkonoší. Vymezená akcelerační oblast je v bezprostředním vizuálním kontaktu s pohořím Krkonoše, které představuje jednu z nejvýznamnějších krajinných dominant České republiky, a znamená proto významný zásah do krajinného rázu ve smyslu § 12 zákona č. 114/1992 Sb., o ochraně přírody a krajiny. ○ Akcelerační oblast zasahuje do nadregionálního biokoridoru ÚSES, který představuje významný prvek ekologické stability krajiny a migrační propojení organismů na nadregionální úrovni. Tyto prvky jsou chráněny zejména dle 8 4 zákona č. 114/1992 Sb., o ochraně přírody a krajiny, a představují závazný limit územního plánování, který musí být při vymezování akceleračních oblastí respektován. ○ Navrhované řešení podle názoru města nepřispívá k rozvoji přírodních a kulturních hodnot území, ale mění přírodní charakter krajiny na technogenně využívané území. Návrh směřuje do lokalit, které nejsou významně ovlivněny intenzivní lidskou činností. ○ Návrh neprokazuje dostatečné uplatnění principu hospodárného využití území, neboť namísto využití již narušených či degradovaných ploch směřuje výstavbu do hodnotného přírodního prostředí. ○ Město upozorňuje na možné významné dopady navržené akcelerační oblasti v přírodně cenném prostředí Podkrkonoší. Výstavba větrných elektráren v této lokalitě může představovat zásah do ekologické stability a rozmanitosti venkovské krajiny. ○ Návrh podle názoru města nevykazuje dostatečně konzistentní uplatnění kritérií pro vymezování území pro větrné elektrárny. Nelze akceptovat postup, kdy jsou u jednotlivých typů záměrů uplatňována odlišná míra přísnosti při výběru vhodných lokalit bez preferenčního využití již antropogenně zatížených území. ○ Vzdálenost 500 m je z hlediska ochrany před hlukem, infrazvukem a stroboskopickým efektem u moderních zařízení o výšce až 250 m podle názoru města nedostatečná a odpovídá spíše technickému minimu pro havarijní situace. Návrh navíc dostatečně neřeší ochranu budoucího rozvoje obce a respektování platných územních plánů. **B — Připomínky k procesu přípravy akceleračních oblastí** ○ Město Pilníkov nesouhlasí s procesem přípravy akceleračních oblastí vedeným bez dostatečného zapojení dotčených obcí a veřejnosti. Takový postup je podle názoru města v	Problematika krajinného rázu byla posuzována v rámci VVURÚ, a to jak z hlediska navrhovaného souboru akceleračních oblastí jako celku, tak pro jednotlivé oblasti v kartách akceleračních oblastí (viz příloha č. 2 vyhodnocení vlivů). Vliv na krajinný ráz byl jedním z důvodů, proč bylo 16 původně uvažovaných akceleračních oblastí z návrhu zcela vypuštěno a u 48 ze zbývajících 80 oblastí pro VTE byl snížen limit maximální výšky větrných elektráren. Do územního opatření u akcelerační oblasti pro VTE je zapracována podmínka zpracování hlukové studie a minimalizace shadow flicker efektu; akcelerační oblasti jsou vymezovány v minimální vzdálenosti 500 m od obytné zástavby. Ustanovení obecně závazných právních předpisů týkajících se hlukové zátěže nejsou uplatněním Změny č. 2 ÚRP porušena. Kumulativní a synergické vlivy byly posuzovány v rámci SEA/VVURÚ; jejich výsledky byly promítnuty do vymezení akceleračních oblastí a podmínek územních opatření. Kumulace s dalšími záměry VTE v okolních katastrech bude předmětem posouzení v rámci jednotného environmentálního stanoviska dle § 11 ZOZE při povolování konkrétních záměrů. Záměry v akcelerační oblasti podléhají posouzení vlivů dle § 11 ZOZE v rámci jednotného environmentálního stanoviska; EIA dle zákona č. 100/2001 Sb. se pro záměry ve vymezených akceleračních oblastech nebude opakovaně vyhotovovat v rámci stavebního řízení (§ 11 odst. 5 ZOZE). Konkrétní záměry se nadále povolují v souladu se stavebním zákonem za podmínek stanovených v územním opatření. Územní plánování na celostátní úrovni je výkonem státní správy; ústavou zaručená samospráva obcí (čl. 8, 100, 101 Ústavy ČR) tím není dotčena. Účast dotčených obcí v dalších fázích projednávání je zajištěna v souladu s platnými právními předpisy.

Poř. č.	Připomínkové místo	Číslo jednací	Článek	AO	Připomínka	Vyhodnocení
					rozporu s principy participace veřejnosti vyplývajícími z Aarhuské úmluvy a z požadavků směrnice EIA. i o Obce nebyly odpovídajícím způsobem zapojeny do přípravy návrhu, což vedlo k omezené komunikaci s veřejností a nedostatečné dostupnosti podkladů pro samosprávy. o Starostové dotčených obcí neobdrželi komplexní informační materiály obsahující podrobné mapové podklady, metodické pokyny ani doporučení pro organizaci veřejných konzultací. o Z časové posloupnosti dostupných podkladů není zřejmé, zda biologický průzkum lokality mohl být proveden v rozsahu odpovídajícím obvyklým odborným standardům pro posuzování vlivů na životní prostředí. o Městu dosud nebyly zpřístupněny všechny podkladové studie a odborné materiály, na jejichž základě bylo odůvodnění návrhu zpracováno. o 6. Připomínkové řízení je podle názoru města nastaveno způsobem, který neumožňuje dostatečné zapojení veřejnosti do projednávání takto zásadní změny využití území, a nevytváří tak podmínky odpovídající principům transparentní veřejné správy a předvídatelnosti rozhodování správních orgánů. **C — Připomínky k odůvodnění návrhu AOV95** o Odůvodnění návrhu vykazuje vysokou míru obecnosti a značnou podobnost s odůvodněními jiných akceleračních oblastí a nedostatečně reflektuje specifické podmínky řešeného území. o Odůvodnění pracuje zejména s teoretickou instalovanou kapacitou elektráren, avšak neobsahuje dostatečné vyhodnocení reálného energetického potenciálu lokality vzhledem k jejím závětrným podmínkám. o Uvedené počty možných věží větrných elektráren nemusí odpovídat reálným možnostem území při respektování terénních podmínek, přístupnosti a dalších limitů využití území. o Maximální výška větrných elektráren až 250 m představuje významný zásah do krajinného rázu a vizuální podoby území. o V odůvodnění jsou uvedeny nepřesné údaje o nadmořské výšce řešeného území, což může ovlivnit správnost vyhodnocení větrných podmínek i charakteristik krajiny. o Město nesouhlasí s tvrzením, že se v území nenacházejí významné krajinné pohledy a dominanty. Území je charakteristické vysokou krajinářskou hodnotou a významnými dálkovými pohledy směrem ke Krkonoším. o Navržené řešení podle názoru města neumožňuje zachování funkční a vizuální integrity krajiny při předpokládaném rozsahu záměrů. o Město nesouhlasí s tvrzením, že byly z návrhu převážně vyloučeny lesní porosty, neboť významná část vymezeného území zahrnuje souvislé lesní porosty a přírodně hodnotné části krajiny. **D — Připomínky k souladu návrhu s právními předpisy a strategickými dokumenty** o Město Pilníkov upozorňuje na možný nesoulad návrhu AOV95 s principy směrnice RED III a zákona č. 249/2025 Sb., které akcentují přednostní využívání zastavěných, technicky narušených nebo jinak degradovaných území před volnou krajinou s vysokou přírodní hodnotou. Návrh podle názoru města nedostatečně odůvodňuje, proč nebyly prioritně posuzovány antropogenně zatížené lokality s nižší krajinářskou a ekologickou hodnotou. o Navržená oblast podle názoru města nepřispívá dostatečně k naplnění principů efektivního a udržitelného využívání obnovitelných zdrojů energie vzhledem k omezenému větrnému potenciálu lokality. o Město Pilníkov podporuje rozvoj obnovitelných zdrojů energie při zachování principu přiměřenosti, ochrany krajiny, kvality života obyvatel a vyváženého rozvoje území. **E — Shrnutí možných rozporů návrhu s právními předpisy Město Pilníkov upozorňuje zejména na možné rozpory návrhu s:** o zákonem č. 500/2004 Sb., správní řád, o zákonem č. 100/2001 Sb., o posuzování vlivů na životní prostředí,	

Poř. č.	Připomínkové místo	Číslo jednací	Článek	AO	Připomínka	Vyhodnocení
					○ zákonem č. 114/1992 Sb., o ochraně přírody a krajiny, ○ zákonem č. 283/2021 Sb., stavební zákon, ○ směrnicí RED III, ○ směrnicí EIA, ○ směrnicí o ptácích a směrnicí o stanovištích, ○ Evropskou úmluvou o krajině, ○ Aarhuskou úmluvou. Město zejména postrádá dostatečné vyhodnocení ve smyslu požadavků zákona č. 100/2001 Sb., o posuzování vlivů na životní prostředí, a související evropské legislativy: ○ kumulativnich vlivů, ○ variantních řešení, ○ vlivů na krajinný ráz, ○ vlivů na veřejné zdraví, ○ dopadů na biodiverzitu, ○ dopadů na obytné prostředí, ○ vlivů na vodní zdroje a ekologickou stabilitu území. **F — Návrh opatření a požadavků města Pilníkov** Město Pilníkov s ohledem na výše uvedené nesouhlasí s návrhem akcelerační oblasti AOV95 Kocléřov v předloženém rozsahu a požaduje jeho zásadní přepracování. Město současně požaduje: ○ přehodnocení rozsahu a vymezení akcelerační oblasti AOV95 Kocléřov, ○ provedení podrobného a transparentního vyhodnocení kumulativních vlivů navrhované akcelerační oblasti ve vztahu ke stávajícím i připravovaným záměrům větrných elektráren v širším území Podkrkonoší, ○ doplnění podkladů o podrobné vyhodnocení: ○ vlivů na krajinný ráz a dálkové pohledy, ○ vlivů na obytné prostředí, ○ hlukových, infrazvukových a stroboskopických efektů, ○ vlivů na vodní zdroje, ○ vlivů na ekologickou stabilitu území a migrační prostupnost krajiny, ○ prověření reálného větrného potenciálu lokality s ohledem na závětrný charakter území, ○ doplnění a zpřístupnění všech odborných podkladů a studií, ze kterých návrh vychází, ○ zajištění aktivního a průběžného zapojení města Pilníkov, dotčených obcí a veřejnosti do všech dalších fází projednávání návrhu. Město Pilníkov současně upozorňuje, že bez doplnění uvedených podkladů a řádného vyhodnocení všech relevantních vlivů nelze podle názoru města považovat návrh za dostatečně odůvodněný pro další rozhodování o vymezení akcelerační oblasti. Za město Pilníkov [ ] starosta **<u>Příloha č. 1. k průvodnímu dopisu</u>** Město Pilníkov **Připomínky města Pilníkov k návrhu akcelerační oblasti pro větrné elektrárny AOV95 Kocléřov** **Usnesení zastupitelstva města Pilníkov schválené dne 21.5. 2026, zápisem 2/2026 bod č. 17.** ○ „Zastupitelstvo města Pilníkov nesouhlasí s vymezením akcelerační oblasti pro větrné elektrárny AOV95 v předloženém rozsahu.“	

Poř. č.	Připomínkové místo	Číslo jednací	Článek	AO	Připomínka	Vyhodnocení
					○ „Zastupitelstvo města Pilníkov požaduje zapojení města Pilníkov do projednávání případných změn, úprav nebo doplnění akcelerační oblasti AOV95 v katastrálním území Kocléřov před konečným schválením návrhu Změny č. 2 Územního rozvojového plánu České republiky.“ ○ „Zastupitelstvo města Pilníkov schvaluje soubor připomínek k návrhu akcelerační oblasti AOV95, který tvoří přílohu tohoto usnesení.“ ○ „Zastupitelstvo města Pilníkov ukládá starostovi města zajistit zaslání tohoto usnesení včetně schváleného souboru připomínek na Ministerstvo pro místní rozvoj České republiky ve stanoveném termínu.“	
10604.	Marie Kulhánková Havelková	MMR-48324-2026-81	99czzi	AOV85	Věc: Námitky a dotazy k návrhu Změny č.2 Územního rozvojového plánu ČR k vymezení akcelerační oblasti AO 85 Nový Dvůr. jako občan obce Cítov zásadně nesouhlasím s umístěním akcelerační zony pro výstavbu větrných elektráren na katastr obce . Důvodem je zdraví nás občanů / hluk,infrazvuk, zábor zemědělské půdy/, ohrožení krajinného rázu v dosahu památné hory Říp, ohrožení chráněných živočichů/ luňák červený, sysel a další/. Závěrem si Vás dovoluji požádat o sdělení průměrné rychlosti větru v této lokalitě za rok a kolik dnů v roce zde fouká? Jaká je minimální vzdálenost od obytné zástavby? Dále mě zajímá stanovisko Památkové péče ČR.	**Akceptováno.** Akcelerační oblast AOV85 – Nový Dvůr byla vypuštěna.
10605.	Veronika Mácová	MMR-48325-2026-81	99czi	AOV55	**Věc:** Připomínka / námitka proti návrhu akcelerační zóny AO55 v rámci změny Územního rozvojového plánu ČR Já, níže podepsaný/á, **Jméno a příjmení: Veronika Mácová** tímto podávám připomínku/námitku proti návrhu akcelerační zóny AO55 určené pro výstavbu větrných elektráren. Jsem vlastníkem nemovitosti nacházející se v blízkosti navrhované akcelerační zóny AO55 a navrženým řešením jsem přímo dotčena na svých vlastnických a užívacích právech. S navrženým vymezením zásadně nesouhlasím z následujících důvodů: 1. Zásadní narušení klidového a rekreačního charakteru oblasti Dotčené území se nachází v klidné krajině s vysokou rekreační a přírodní hodnotou. V blízkosti se nachází Vodní nádrž Hracholusky, která je významnou rekreační oblastí využívanou obyvateli i návštěvníky regionu. Krajina v okolí je tvořena rozsáhlými lesními porosty a venkovským prostředím bez průmyslového charakteru. Umístění větrných elektráren o výšce přesahující 200 metrů by znamenalo zásadní a nevratné narušení krajinného rázu, horizontu i celkového charakteru území. 2. Negativní dopady na kvalitu života a rodinné bydlení V naší domácnosti žijí tři děti. Lokalitu jsme zvolili právě kvůli klidnému prostředí, blízkosti přírody a kvalitnímu zázemí pro rodinný život.	**Neakceptováno.** Připomínka směřuje proti vymezení AOV55 – Košetice. Akcelerační oblast AOV55 zůstává součástí návrhu Změny č. 2 ÚRP. Problematika krajinného rázu byla posuzována v rámci VVURÚ, a to jak z hlediska navrhovaného souboru akceleračních oblastí jako celku, tak pro jednotlivé oblasti v kartách akceleračních oblastí (viz příloha č. 2 vyhodnocení vlivů). Vliv na krajinný ráz byl jedním z důvodů, proč bylo 16 původně uvažovaných akceleračních oblastí z návrhu zcela vypuštěno a u 48 ze zbývajících 80 oblastí pro VTE byl snížen limit maximální výšky větrných elektráren. Vymezení akceleračních oblastí proběhlo na základě biologického posouzení konkrétního navrhovaného území podle § 11 odst. 3 resp. 4 ZOZE, jehož výsledky spolu s výsledky vyhodnocení vlivů na životní prostředí (SEA/VVURÚ, Příloha 5 k Z2 ÚRP) byly zapracovány do návrhu Změny č. 2 ÚRP; oblasti, u nichž autorizované osoby identifikovaly významné negativní nebo kumulativní vlivy, byly ze Z2 ÚRP vyloučeny (odůvodnění Z2 ÚRP). Zpracování VVURÚ odpovídá obsahem i strukturou požadavkům přílohy č. 4 stavebního zákona; jde o hodnocení na úrovni koncepce, nikoli na úrovni konkrétních záměrů, a tomu odpovídá i míra podrobnosti použitých podkladů. Pro vymezení akceleračních oblastí byla využita vrstva území významných pro ptáky zpracovaná Českou společností ornitologickou (ČSO) na základě metodiky BirdLife International a vrstva území významných pro netopýry dle podkladů ČESON; ochrana chráněných druhů je zajištěna podmínkami zahrnutými

Poř. č.	Připomínkové místo	Číslo jednací	Článek	AO	Připomínka	Vyhodnocení
					Máme vážné obavy z dlouhodobého hluku, nízkofrekvenčních vibrací, nočního blikání výstražných světel a stroboskopického efektu způsobeného provozem větrných elektráren. Tyto vlivy mohou negativně ovlivnit kvalitu spánku, psychickou pohodu i běžný každodenní život obyvatel. Za nepřijatelné považuji zejména možnost narušení nočního klidu v oblasti, která dosud slouží jako tiché a přírodní prostředí vhodné pro bydlení i rekreaci. 3. Ohrožení hodnoty krajiny a nemovitostí Výstavba větrných elektráren může vést ke znehodnocení okolních nemovitostí a výrazně snížit atraktivitu oblasti pro bydlení i rekreaci. Místní krajina má významnou estetickou a přírodní hodnotu, která by byla industrializací území zásadně poškozena. 4. Nedostatečné vyhodnocení kumulativních dopadů Domnívám se, že návrh dostatečně neřeší kumulativní dopady na krajinu, rekreační potenciál oblasti, životní prostředí ani dlouhodobé dopady na místní obyvatele. 5. Negativní dopady na přírodu, lesní ekosystém a volně žijící zvěř Dotčené území je tvořeno rozsáhlými lesními porosty a představuje přirozené prostředí pro volně žijící zvěř. V oblasti se dlouhodobě vyskytují početná stáda lesní zvěře a území slouží jako významný klidový prostor i migrační koridor. Realizace rozsáhlých větrných elektráren, souvisejících přístupových komunikací a technické infrastruktury může vést k narušení přirozeného prostředí živočichů, zvýšení stresové zátěže zvěře a fragmentaci krajiny. Mám za to, že návrh dostatečně nezohledňuje dlouhodobé dopady na místní ekosystém, lesní prostředí a biologickou stabilitu území. 6. Riziko negativních dopadů na ptactvo a netopýry Lokalita je součástí přírodně cenného území s výskytem volně žijícího ptactva a netopýrů, které jsou citlivé na zásahy do krajiny a provoz větrných elektráren. Větrné elektrárny mohou představovat významné riziko kolizí pro ptáky i netopýry a zároveň narušovat jejich migrační trasy, hnízdní podmínky a přirozené prostředí. S ohledem na rozsáhlé lesní porosty a blízkost vodní nádrže Vodní nádrž Hracholusky lze předpokládat zvýšený výskyt chráněných druhů ptáků i netopýrů. Požaduji proto důkladné biologické posouzení celé lokality a vyhodnocení všech možných dopadů na místní faunu. Z výše uvedených důvodů žádám, aby byla akcelerační zóna AO55 z návrhu odstraněna, případně zásadně přepracována.	do územních opatření, zejména povinností monitoringu mortality a selektivních odstávek v kolizně rizikovém období. Do územního opatření u akcelerační oblasti pro VTE je zapracována podmínka zpracování hlukové studie a minimalizace shadow flicker efektu; akcelerační oblasti jsou vymezovány v minimální vzdálenosti 500 m od obytné zástavby. Ustanovení obecně závazných právních předpisů týkajících se hlukové zátěže nejsou uplatněním Změny č. 2 ÚRP porušena. Kumulativní a synergické vlivy byly posuzovány v rámci SEA/VVURÚ; jejich výsledky byly promítnuty do vymezení akceleračních oblastí a podmínek územních opatření. Záměry v akcelerační oblasti podléhají posouzení vlivů dle § 11 ZOZE v rámci jednotného environmentálního stanoviska; EIA dle zákona č. 100/2001 Sb. se pro záměry ve vymezených akceleračních oblastech nebude opakovaně vyhotovovat v rámci stavebního řízení (§ 11 odst. 5 ZOZE). Konkrétní záměry se nadále povolují v souladu se stavebním zákonem za podmínek stanovených v územním opatření.
10606.	PVT Projekt s.r.o.	MMR-48326-2026-81	99czj	AOV56	**Připomínky k návrhu Změny č. 2 Územního rozvojového plánu (Z2 ÚRP) – Opatření obecné povahy pro akcelerační oblast AOV56 Vrabčiny** **Připomínkující: PVT Projekt s.r.o.**	**Akceptováno částečně.** Akcelerační oblast AOV56 – Vrabčiny byla zmenšena.

Poř. č.	Připomínkové místo	Číslo jednací	Článek	AO	Připomínka	Vyhodnocení
					zapsaná v obchodním rejstříku vedeném Městským soudem v Praze, oddíl C, vložka 414457 zastoupená: jednatel Společnost PVT Projekt s.r.o., jakožto investor dlouhodobě připravující projekt moderních větrných elektráren (VTE) v dotčeném území na základě platných smluvních vztahů k dotčeným pozemkům, tímto uplatňuje v zákonné lhůtě zásadní připomínky k návrhu Změny č. 2 Územního rozvojového plánu (dále jen „Z2 ÚRP“), konkrétně k návrhu Opatření obecné povahy pro akcelerační oblast AOV56 Vrabčiny. Připomínkující plně podporuje urychlení rozvoje větrné energetiky, k němuž má vymezení akceleračních oblastí sloužit, a samotná lokalita byla pro VTE vyhodnocena jako vhodná i v oficiální územní studii Plzeňského kraje (PAO 24 Chlum – Sebečice). Způsob, jakým však předkladatel (MMR) přistoupil k návrhu Opatření obecné povahy (OOP) pro AOV56, je zcela neproporcionální. Návrh obsahuje extrémní plošné restrikce, které jsou věcně a odborně nepodložené a de facto znemožňují využití moderních technologií. Opatření se tak míjí svým zákonným účelem a je v přímém rozporu se směrnicí RED III. Z těchto důvodů uplatňujeme následující připomínky a **požadujeme jejich exaktní, individuální a daty podložené vypořádání:** 1. **Nezákonnost, neproporcionalita a nepravdivé odůvodnění výškových limitů (bod 3.1 písm. a)** Návrh stanovuje pro AOV56 maximální výšku VTE nepřesahující 185,0 m (měřeno pro horní úvrať listu rotoru). S tímto limitem **zásadně nesouhlasíme a požadujeme jeho zrušení, případně jeho rekvalifikaci na doporučující hodnotu s možností individuálního posouzení, anebo jeho úpravu na max. 250 m v horní úvrati.** **Odůvodnění:** ○ **Technologická a ekonomická nesmyslnost:** Běžně dostupné moderní VTE na českém trhu disponují rotory o velikosti 138–175 m. Výška 185 m v horní úvrati je pro efektivní využití moderních technologií ve vnitrozemských lokalitách naprosto nevhodná. Konfigurace s vyšším stožárem naopak zvedá i dolní úvrať rotoru, čímž se diametrálně snižuje riziko kolizí s ptáky a netopýry. Navržený limit 185 m tedy paradoxně nutí investory k instalaci méně efektivních turbín s nízkou spodní úvratí, čímž zvyšuje environmentální rizika a zároveň ekonomicky znehodnocuje celý projekt. ○ **Ekologické hledisko:** Konfigurace s vyšším stožárem (230-250 m v horní úvrati) zvedá i dolní úvrať rotoru na cca 75-100 m. Tím se diametrálně snižuje riziko kolizí s ptáky a netopýry. Navržený limit 185 m tedy paradoxně nutí investory k instalaci méně efektivních turbín s nízkou spodní úvratí, čímž zvyšuje environmentální rizika. ○ **Rozpor s oficiální Územní studií Plzeňského kraje (ÚS OZE PK):** Plošně stanovený výškový limit 185 m je v přímém rozporu s expertními závěry nedávno dokončené Územní studie rozvoje VTE a FVE na území Plzeňského kraje. Tato studie vyhodnotila lokalitu Sebečice (PAO-24) jako potenciálně vhodnou oblast, přičemž v kapitole 10.4 (část C) výslovně konstatuje, že *„stanovení jednoho ‚maximálního' počtu VTE [či pevných parametrů] by bylo metodicky nevhodné“ a že „skutečný počet a parametry strojů navržených v rámci konkrétního investičního záměru se mohou pohybovat v rámci stanoveného rozsahu, ale mohou jej také překročit směrem nahoru i dolů v závislosti na detailech, které v této fázi nelze předvídat.“*. Studie záměrně nestanovuje fixní výškové limity, protože logicky preferuje instalaci menšího počtu vyšších a efektivnějších turbín namísto většího počtu nižších strojů. Pokud předkladatel (MMR) tento krajský územně plánovací podklad ignoruje a navrhuje striktní limit 185 m, činí tak zcela svévolně a bez odpovídajícího odborného základu. ○ **Objektivní nepravdivost argumentu o letovém provozu (Důkaz stanoviskem ŘLP):** V odůvodnění návrhu OOP se předkladatel účelově zaštiťuje tvrzením, že *„omezení výšky větrných elektráren [na 185 m] zároveň znamená jistotu a předvídatelnost i z hlediska zajištění bezpečnosti letového provozu“*. Z úřední činnosti připomínkujícího je však objektivně prokázáno, že tento argument je nepravdivý a zjevně neproporcionální. **Řízení letového provozu s.p. (ŘLP) vydalo dne 12. 1. 2026 kladné vyjádření (č.j. 14275/2025/RLPCR) k výstavbě 3 ks VTE o výšce 246 m v k.ú. Mlečice**, které leží přímo v dotčené AOV56. Pata	Výškový limit stanovený v územním opatření pro akcelerační oblast AOV56 – Vrabčiny vychází z výsledků biologického posouzení konkrétního navrhovaného území podle § 11 odst. 3 resp. 4 ZOZE a z vyhodnocení vlivů na životní prostředí (SEA/VVURÚ, Příloha 5 k Z2 ÚRP). Limit výšky větrných elektráren je nástrojem ochrany ptáků a netopýrů zapracovaným do podmínek územního opatření na základě odborných podkladů; u 48 z 80 akceleračních oblastí pro VTE byl z týchž důvodů snížen limit maximální výšky větrných elektráren. Skutečnost, že jiný konkrétní záměr v lokalitě obdržel kladné vyjádření Řízení letového provozu, nemůže být rozhodující pro stanovení podmínek na úrovni územně plánovací dokumentace, která se vztahuje na celou akcelerační oblast jako celek. Pro vymezení akceleračních oblastí byla využita vrstva území významných pro ptáky zpracovaná Českou společností ornitologickou (ČSO) na základě metodiky BirdLife International a vrstva území významných pro netopýry dle podkladů ČESON; ochrana chráněných druhů je zajištěna podmínkami zahrnutými do územních opatření, zejména povinností monitoringu mortality a selektivních odstávek v kolizně rizikovém období. Záměry v akcelerační oblasti podléhají posouzení vlivů dle § 11 ZOZE v rámci jednotného environmentálního stanoviska; EIA dle zákona č. 100/2001 Sb. se pro záměry ve vymezených akceleračních oblastech nebude opakovaně vyhotovovat v rámci stavebního řízení (§ 11 odst. 5 ZOZE). Konkrétní záměry se nadále povolují v souladu se stavebním zákonem za podmínek stanovených v územním opatření.

Poř. č.	Připomínkové místo	Číslo jednací	Článek	AO	Připomínka	Vyhodnocení
					stožáru těchto VTE se nachází v nadmořské výšce 414–441 m n.m., což znamená, že **ŘLP bez problémů akceptovalo horní úvrať VTE v hladině až 687 m n.m.** Samo odůvodnění OOP přitom uvádí, že nejvyšší bod AOV56 je 458 m n.m. Jím plošně uložený limit 185 m tedy tvoří umělý výškový strop v hladině cca 643 m n.m. Ve výše položené sousední AOV57 navíc ŘLP akceptuje hladinu dokonce až 736 m n.m. Požadavek na plošné „seříznutí“ VTE na výšku 185 m je tedy prokazatelně o desítky metrů přísnější, než reálně vyžadují úřady pro bezpečnost civilního letectví. Je tak nezpochybnitelně prokázáno, že limit je excesivní, neodůvodněný a představuje nezákonnou libovůli pořizovatele. *(Pozn.: Vyjádření ŘLP tvoří přílohu této připomínky jako listinný důkaz).* **2. Rozpor se směrnicí RED III a chybějící variantní vyhodnocení (SEA)** **Požadujeme upravit podmínky AOV56 tak, aby nedocházelo k vytváření regulatorních bariér, které znemožňují naplnění instalovaného výkonu stanoveného samotným ministerstvem (38,5 MW).** **Odůvodnění:** ○ Evropská legislativa (RED III) jednoznačně předpokládá, že rozvoj OZE je v převažujícím veřejném zájmu. Připomínkující v dotčeném území AOV56 připravuje konkrétní projekty VTE reflektující současný technologický standard (výška cca 246 m), pro které již získal i vyjádření od orgánů státní správy. Nové plošné limity v Z2 ÚRP tyto běžící přípravy zcela negují a způsobí zmaření investic. ○ **Zmaření energetických cílů Plzeňského kraje:** Územní studie Plzeňského kraje (kap. 10.6) identifikovala v kraji využitelný potenciál pro VTE ve výši 300–750 MW, aby mohl kraj spravedlivým dílem přispět k naplnění republikových cílů (Vnitrostátní plán v oblasti energetiky a klimatu – NEKP). Tohoto potenciálu mělo být dosaženo právě v oblastech typu PAO-24 (AOV57) za předpokladu využití moderních technologií bez plošných limitujících restrikcí. Zavedením fixního výškového limitu 185 m a drakonických pravidel odstavování znehodnocuje předkladatel tento potenciál natolik, že stanovený příspěvek Plzeňského kraje k národním cílům NEKP **(+70 MW nového instalovaného výkonu VTE do r. 2030, jak je exaktně vyčísleno v Územní studii rozvoje VTE a FVE na území Plzeňského kraje, kap. 7.2 a kap. 7.4 – Tabulka 15)** nebude reálně možné naplnit. Navržené znění Opatření obecné povahy tak jde fakticky proti cílům státní energetické koncepce, kterou se naopak snaží deklaratorně naplňovat. **3. Nepřiměřené a vnitřně rozporné omezující podmínky ochrany ptáků a netopýrů (bod 3.2)** **Zásadně nesouhlasíme s plošně uloženými drakonickými podmínkami v bodě 3.2. Požadujeme tyto plošné restrikce zrušit a nahradit je individuálním hodnocením rizik v rámci konkrétních povolovacích procesů.** **Odůvodnění:** ○ **Absence kvantifikace a ignorování zahraniční praxe (vypínání při orbě):** Návrh plošně nařizuje vypínat VTE ve dnech orby a sklizně a na celých 5 následujících dnů v okruhu 1 000 m. V odůvodnění však zcela chybí jakákoliv odborná kvantifikace. Opatření postrádá prahovou podmínku (reálný výskyt druhu v daný moment). Zahraniční studie přitom jednoznačně dokládají, že rizikově řízené vypínání (tzv. shutdown-on-demand) založené na detekci rizikových druhů má srovnatelnou účinnost v ochraně avifauny, avšak s diametrálně menšími ekonomickými ztrátami. ○ **Bezdůvodná duplicita ochrany (Rozpor s ÚS OZE PK):** Jak vyplývá z Územní studie Plzeňského kraje (PAO-24), předmětné území již prošlo plošnou filtrací rizikových území pomocí Mapy citlivosti ptáků (ČSO) a leží mimo oblasti nejvyššího rizika. Ukládat na takto expertně "vyčištěné" území další plošná, nepodmíněná a drakonická opatření (vypínání na slepo na 5 dnů) představuje neopodstatněnou a duplicitní technickou i finanční zátěž, která popírá samotný smysl vyhlášení akcelerační oblasti. ○ **Vnitřní rozpor v OOP:** Na jedné straně se v bodě 3.2 písm. c) ukládá realizace detailního monitoringu mortality, který má umožnit „omezení mortality v době po zavedení VTE do provozu díky nastaveným zmírňujícím opatřením“, ale na druhé straně se drastická opatření	

Poř. č.	Připomínkové místo	Číslo jednací	Článek	AO	Připomínka	Vyhodnocení
					(odstavování naslepo a plošné nařizování technických systémů) nařizují paušálně ještě před zjištěním reálného rizika. Takový postup postrádá racionální logiku. **4. Neproporcionální zásah do ústavně zaručené svobody podnikání (Absence vážení zájmů)** **Navržená forma kategorické a plošné regulace parametrů VTE představuje nezákonný, svévolný a neproporcionální zásah do ústavně zaručeného práva připomínkujícího na svobodné podnikání (čl. 26 Listiny základních práv a svobod) a do možnosti realizovat legální ekonomickou aktivitu.** **Odůvodnění a rozpor s ustálenou judikaturou Nejvyššího správního soudu:** ○ **Zásah nad nezbytně nutnou míru a zmaření ekonomické aktivity:** Předložený návrh OOP zcela ignoruje základní test proporcionality. Místo hledání nejšetrnějšího řešení volí plošné a paušální zákazy, které dopadají na celou výměru AOV56. Tímto postupem je zásadně kráceno právo na podnikání v energetickém sektoru a je mařeno legitimní očekávání investora, který v území již reálně připravuje technologicky moderní projekt VTE a získává pro něj souhlasná stanoviska dotčených orgánů (ŘLP). ○ **Ignorování práva na podnikání v judikatuře NSS:** Nejvyšší správní soud v typově shodné věci (zrušení restrikcí VTE v ZÚR Ústeckého kraje, rozsudek ze dne 20. 7. 2023, č. j. 1 As 301/2021-150) výslovně konstatoval, že pokud je zcela znemožněna nebo drasticky omezena výstavba VTE (a to i formou příliš přísných výškových/odstupových limitů), jde o nezákonný stav, kdy pořizovatel *„vůbec nezohlednil práva stěžovatelů vlastnit majetek a podnikat. Konzervační účinky regulace nerespektují protichůdné legitimní zájmy a práva a jednostranně upřednostňují jednu z více si konkurujících hodnot a zájmů před ostatními.“* ○ NSS nedávno potvrdil i při zrušení ÚP Výsluní (rozsudek ze dne 14. 3. 2024, č. j. 9 As 68/2024-64), že v procesu plánování musí dojít k pečlivému vážení zájmů při zachování právem předvídané proporcionality a že *„zcela omezit jinak legální aktivitu na území kraje lze pouze v případě výjimečně vysoké míry potřeby ochrany jiného zájmu“.* Předkladatel (MMR) v návrhu AOV56 žádné vyvažování protichůdných zájmů neprovedl. Zvolená plošná regulace je natolik striktní, že de facto představuje skrytý absolutní zákaz výstavby moderních a efektivních VTE v daném území, což navíc obhajuje argumenty (viz letový provoz), které jsou v přímém rozporu s realitou. **Shrnutí a právní výhrada (Nepřezkoumatelnost a neproporcionalita)** Navržená forma plošné a absolutní regulace parametrů VTE představuje nezákonný a neproporcionální zásah do ústavně zaručeného práva připomínkujícího podnikat a zmaření jím připravovaného ekonomického využití území. **Striktně požadujeme, aby pořizovatel v rámci vypořádání připomínek prokazatelně provedl test proporcionality a exaktně doložil, proč dal v tomto konkrétním území přednost absolutním plošným restrikcím před ústavně zaručeným právem připomínkujícího svobodně podnikat a realizovat legální ekonomickou aktivitu.** Pokud tyto naše exaktní odborné a právní argumenty nebudou pořizovatelem v rozhodnutí o připomínkách řádně, individuálně a s oporou ve specifikovaných datech (modely SEA, exaktní vyvrácení prokázané absence konfliktu se stanovisky ŘLP v dotčeném území, ekonomická analýza dopadu odstávek na rentabilitu podnikání) vypořádány, bude případně přijaté Opatření obecné povahy zatíženo závažnou vadou nepřezkoumatelnosti a neproporcionality. **Přílohy (Listinné důkazy k bodu 1):** ○ Vyjádření ŘLP ČR s.p. zn. 14275/2025/RLPCR ze dne 12. 1. 2026 (Větrný park Mlečice) ○ Vyjádření ŘLP ČR s.p. zn. 14270/2025/RLPCR ze dne 28. 1. 2026 (VTE Sebečice)	

<table>
<tr><th>Poř. č.</th><th>Připomínkové místo</th><th>Číslo jednací</th><th>Článek</th><th>AO</th><th>Připomínka</th><th>Vyhodnocení</th></tr>
<tr><td></td><td></td><td></td><td></td><td></td><td>o Výtah z Územní studie rozvoje VTE a FVE Plzeňského kraje (Textová část, POZ-24 – Zoologie, POZ-24- vedlejší karta, Karta PAO-24). Celá studie k na stránkách Plzeňského kraje: https://www.plzensky-kraj.cz/uzemni-studie-rozvoje-vetrnych a-fotovoltaickych-</td><td></td></tr>
<tr><td>10607.</td><td>Ing. Jana Pavloušková</td><td>MMR-48327-2026-81</td><td>99czzr</td><td>AOV97</td><td>Věc: <u>Připomínka k návrhu Změny č. 2 Územního rozvojového plánu ČR (ÚRP ČR)</u>
Na základě zveřejněné veřejné vyhlášky č.MMR-25750/2026-81 ze dne 14.4.2026 tímto uplatňuji podle § 97 odst.1 zákona č.283/2021 Sb. Stavební zákon v platném znění připomínku k návrhu změny č.2 územního rozvojového plánu týkající se vymezení akcelerační oblasti AOV č.97 (oblast Oleška, kraj Středočeský) a současně na širší území, které může být navrženým řešením přímo či nepřímo ovlivněno.

Připomínku podávám:
☒ jako osoba žijící v dotčeném území
☒ jako vlastník nemovitosti v dotčeném území
☒ jako osoba, která může být dotčena dopady návrhu (např. z hlediska krajiny, životního prostředí či kvality života)
☐ hospodařím na půdě
☐ jiné:

Na základě níže uvedených důvodů nesouhlasím s tímto návrhem změny č. 2 ÚRP ČR, který se týká vymezení AOV č. 97 pro výrobu energie z obnovitelných zdrojů.

Nedostatky návrhu

Nebyly dostatečně posouzeny dopady na životní prostředí (zákon č. 100/2001 Sb.), respektive v hodnocení SEA (viz Obrázek 1) byla zcela opomenuta stanovená ochranná pásma vodních zdrojů, což odporuje i § 50 zákona 500/2004 Sb. v platném znění.
<table><tr><td>Povrchové a podzemní vody:</td><td>AO protéká Nučický potok. Podél je záplavové území, které je z AO a z umístění záměrů OZE vyjmuto (viz výkres ÚO AO a podmínka ÚO).
AO je vymezena mimo plochy povrchových vod a nevede ke zhoršení odtokových poměrů v území. Nenacházejí se zde ochranná pásma vodních zdrojů. Odpadní vody nevznikají, spotřeba vody je zanedbatelná jen v době výstavby, v době provozu nulová. Dešťové vody budou i nadále zasakovat do terénu v těsné blízkosti VTE a souvisejícího zařízení. Vlivy na povrchové a podzemní vody mohou nastat jen v době výstavby vlivem havárie vozidel nebo stavebních mechanismů (vliv je statisticky</td><td>0</td></tr><tr><td></td><td>nepravděpodobný), při provozu může potenciálně nastat únik mazadel a trafoolejů – zanedbatelný vliv. Toto bude řešeno v navazujícím řízení zpracováním havarijních plánů, zajištěním sanačních prostředků.
Vlivy na podzemní vody se předpokládají nulové nebo zanedbatelné. VTE jsou zakládány v malé hloubce pod terénem (2-4 m), s betonáží v malé ploše (cca 400 m²) a obvykle na vyvýšených místech. Z hlediska plošných i lokálních vlivů se jedná o hloubku a plochu, která nemůže proudění vod v území sledovatelným způsobem ovlivnit, v zanedbatelné míře se negativně může projevit jen v při povrchovém kolektoru v době výstavby.
Podmínky a zmírňující opatření ÚO: Stanovena podmínka na ochranu mokřadů, pramenišť, vodních ploch a toků vyjma nezbytných křížení liniové dopravní a technické infrastruktury s vodním tokem. V území podél vodního toku Nučický potok vyznačeném v příloze jako výjimka z AO nebudou kvůli záplavovému území umisťovány záměry OZE a související stavby s výjimkou možného křížení s vedením vysokého napětí připojujícího VTE.
Opatření SEA: Navržené podmínky a zmírňující opatření ÚO řešeny dostatečně, bez dalšího návrhu dle SEA.</td><td></td></tr><tr><td>Účinek</td><td>Přímý zanedbatelný | Čas / Trvání | Krátkodobý zanedbatelný, dlouhodobý a trvalý nulový</td><td></td></tr></table>Obrázek 1: Výňatek ze SEA pro AOV 97, část Povrchové a podzemní vody.

Již při zběžném pohledu do map Ochranných pásem vodních zdrojů (Obrázek 2) je přitom patrné, že je navržená AO (Obrázek 3) tvořena ochranným pásmem vodních zdrojů z naprosté většiny.</td><td>Akceptováno.
Akcelerační oblast AOV97 – Oleška byla vypuštěna.</td></tr>
</table>

Poř. č.	Připomínkové místo	Číslo jednací	Článek	AO	Připomínka	Vyhodnocení
					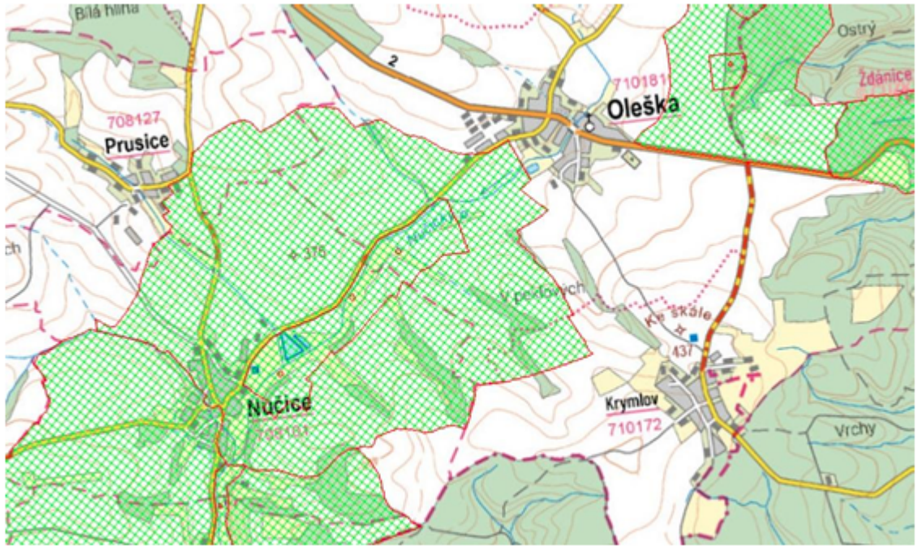 **Obrázek 2: Vymezení ochranných pásem vodních zdrojů, zdroj: https://voda.gov.cz/?page=ochranna-pasma-mapa** 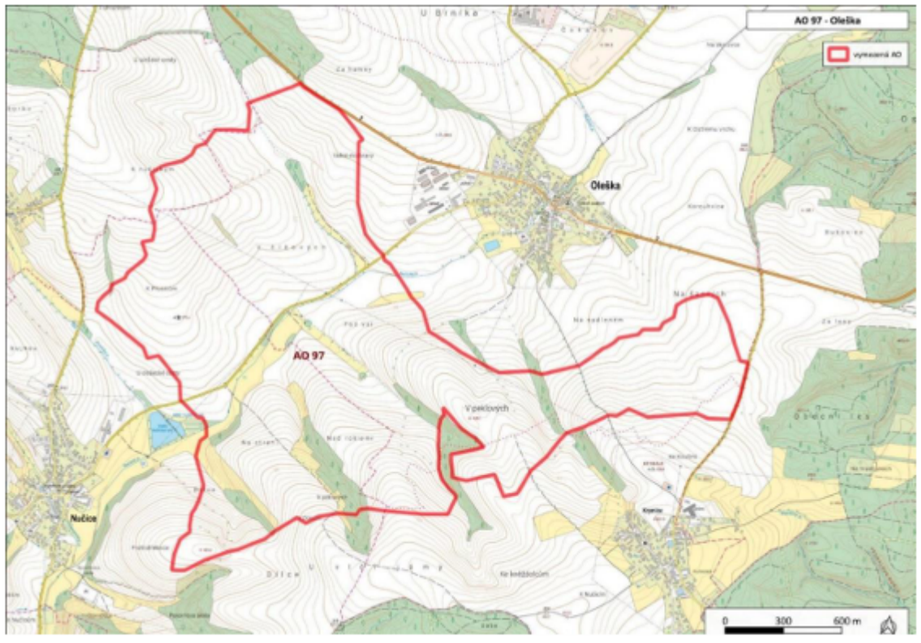 **Obrázek 3: Vymezení AOV97, zdroj: Hodnocení karet OA, AOV97**	

<table>
<tr><th>Poř. č.</th><th>Připomínkové místo</th><th>Číslo jednací</th><th>Článek</th><th>AO</th><th>Připomínka</th><th>Vyhodnocení</th></tr>
<tr><td></td><td></td><td></td><td></td><td></td><td>
Ve vodohospodářském rozhodnutí (viz Příloha č. 1) vymezujícím tato ochranná pásma je vysloveně uvedeno, že v území vnitřní části II. stupně pásem hygienické ochrany (PHO) jsou zakázány… těžba nerostů a zemní hmoty, tj. hlíny, písku, kamene, rašeliny a jiné zásahy, jimiž se narušuje a zmenšuje mocnost krycích vrstev (odd. C, bod 2, písm. m). Ve vnější části II. stupně PHO jsou veškeré zemní práce povoleny jen za předpokladu kladného posudku a provedení účinných zabezpečujících technických opatření.
Vzhledem k tvorbě vibrací větrnou turbínou, které se mohou šířit až 200 m do hloubky a jednotky kilometrů do dálky (viz Literatura 2, Literatura 2) panuje důvodná obava, že může jejich dlouhodobým působením docházet k rozrušování krycích vrstev zdrojů pitné vody, včetně povrchové vrstvy v intenzivně zemědělsky obdělávané půdě a k následnému zhoršení kvality pitné vody.
Již v současné době se obsah dusičnanů v této vodě blíží hygienickému limitu 50 mg/l (viz Příloha 2 a Obrázek 4) a každé další, byť minimální, zhoršení by mohlo vést k překročení limitu.
<table>
<tr><th colspan="8">Výsledky zkoušek - chemická vyšetření</th></tr>
<tr><th>Ukazatel</th><th>Hodnota</th><th>Jednotka</th><th>Nejistota</th><th>Limit</th><th>Ident. zkoušky</th><th>Prac.</th><th>Ozn.</th></tr>
<tr><td>1,2-dichlorethan</td><td><0,1</td><td>µg/l</td><td>---</td><td>max. 3,0 µg/l NMH</td><td>SOP 344 část A</td><td>P1</td><td>A</td></tr>
<tr><td>amonné ionty</td><td><0,05</td><td>mg/l</td><td>---</td><td>max. 0,50 mg/l MH</td><td>SOP 071 část B</td><td>P12</td><td>A</td></tr>
<tr><td>Sb (antimon)</td><td><0,2</td><td>µg/l</td><td>---</td><td>max. 5,0 µg/l NMH</td><td>SOP 201</td><td>P12</td><td>A</td></tr>
<tr><td>As (arzen)</td><td>0,9</td><td>µg/l</td><td>20 %</td><td>max. 10 µg/l NMH</td><td>SOP 201</td><td>P12</td><td>A</td></tr>
<tr><td>barva</td><td><5</td><td>mg/l Pt</td><td>---</td><td>max. 20 mg/l Pt MH</td><td>SOP 071 část F</td><td>P12</td><td>A</td></tr>
<tr><td>benzen</td><td><0,1</td><td>µg/l</td><td>---</td><td>max. 1,0 µg/l NMH</td><td>SOP 344 část A</td><td>P1</td><td>A</td></tr>
<tr><td>benzo(a)pyren</td><td><0,001</td><td>µg/l</td><td>---</td><td>max. 0,010 µg/l NMH</td><td>SOP 331.03</td><td>P6</td><td>AA</td></tr>
<tr><td>B (bor)</td><td>0,018</td><td>mg/l</td><td>15 %</td><td>max. 1,0 mg/l NMH</td><td>SOP 201</td><td>P12</td><td>FA</td></tr>
<tr><td>bromičnany</td><td><5</td><td>µg/l</td><td>---</td><td>max. 10 µg/l NMH</td><td>SOP 003 část A</td><td>P12</td><td>AA</td></tr>
<tr><td>celkový organický uhlík (TOC)</td><td>0,9</td><td>mg/l</td><td>15 %</td><td>max. 5,0 mg/l MH</td><td>SOP 307</td><td>P12</td><td>A</td></tr>
<tr><td>dusičnany</td><td>48</td><td>mg/l</td><td>14 %</td><td>max. 50 mg/l NMH</td><td>SOP 071 část A</td><td>P12</td><td>A</td></tr>
<tr><td>dusitany</td><td><0,02</td><td>mg/l</td><td>---</td><td>max. 0,50 mg/l NMH</td><td>SOP 071 část A</td><td>P12</td><td>A</td></tr>
</table>
Obrázek 4: Výňatek z Protokolu o zkoušce č. 35243/2023, celý dokument v Příloze č. 2
Bez řádného hydrogeologického posouzení vlivu větrných elektráren na horninové podloží a zdroje pitné vody proto nelze vyloučit ohrožení veřejného zájmu zásobování pitnou vodou pro více než 12 000 obyvatel 16 obcí sdružených ve spolku JEKOZ (Literatura 3).
Proto požaduji vyloučení akcelerační oblasti AOV97 z návrhu změny č. 2 ÚRP ČR.
Literatura a zdroje:
1. MUKHERJEE, S; LI, Y. E.; STUMPF, A a ZHANG, H. Monitoring near-surface changes using anthropogenic seismic vibrations. Geophysical Research Letters. 2026, roč. 53, č. 6.
2. LIMBERGER, F.; RÜMPKER, G.; LINDENFELD, M. a DECKERT, H. The impact of seismic noise produced by wind turbines on seismic borehole measurements. Solid Earth. 2023, roč. 14, č. 8, s. 859-869.
3. JEKOZ - O svazku. Online. 2026. Dostupné z: https://www.jekoz.cz/o-svazku. [cit. 2026-05-26].
Přílohy:
Příloha č. 1: Rozhodnutí o stanovení pásem hygienické ochrany I. a II. stupně vodních zdrojů Nučice Výžerky
Příloha č. 2: Protokol o zkoušce č. 35243/2023
</td><td></td></tr>
<tr><td>10608.</td><td>Mgr. Vladimír Černý</td><td>MMR-48328-2026-81</td><td>99czx</td><td>AOV71</td><td>
Věc: Připomínka k návrhu Změny č. 2 ÚRP (AOV71)
<table>
<tr><td>Jméno a příjmení:</td><td>Mgr. Vladimír Černý</td></tr>
</table>
</td><td>Akceptováno.
Akcelerační oblast AOV71 – Hořice byla vypuštěna.</td></tr>
</table>

Poř. č.	Připomínkové místo	Číslo jednací	Článek	AO	Připomínka	Vyhodnocení
					Území dotčené připomínkou: Jihočeský kraj: Světlík a Hořice na Šumavě **Text připomínky** Podatel nesouhlasí s vymezením akcelerační oblasti AOV71 a žádá, aby tato akcelerační oblast nebyla ve Změně č. 2 Územního rozvojového plánu vymezena a aby nebylo vydáno územní opatření AOV71. 1 **Odůvodnění uplatněné připomínky** **1. Direktivní vymezení AOV** Podatel namítá, že není nezbytné (a neplyne to ani ze směrnice EU RED III), aby akcelerační oblasti pro VTE (dále jen „AOV“) byly vymezeny direktivně na celostátní úrovni. Je naprosto dostačující, když by Změna č. 2 Územního rozvojového plánu (dále jen „Změna č. 2“) dala obcím povinnost, aby prověřily možnosti vymezení AOV v územních plánech. Na základě tohoto pokynu by samosprávy znalé místních poměrů po dohodě s občany vymezily vhodné lokality pro VTE. Díky tomu by byly zohledněny s potřebnou pečlivostí a v nutné podrobnosti zásahy do veřejných zájmů, které není možné na úrovni Změny č. 2 zhodnotit, neboť to její velké měřítko neumožňuje. **2. Diskriminační vymezení AOV** Ve Změně č. 2 ÚRP není dostatečně vysvětleno, proč je třeba vymezit akcelerační oblasti právě tak, jak to činí Změna č. 2, jinými slovy není pochopitelné, proč právě počet AOV, se kterým Změna č. 2 počítá, povede ke splnění klimatických a energetických cílů a proč vymezení jiné oblasti již není zapotřebí nebo proč by klimatické a energetické cíle nemohly být plněny i bez AOV71, když není ke splnění těchto cílů (které ani nejsou ve Změně č. 2 specifikovány) zapotřebí ani o jednu AOV více. Lokalita, kde je AOV71 přitom není nijak výjimečná z hlediska potenciálu pro VTE (nebo alespoň není ve Změně č. 2 přesvědčivě popsáno, proč se AOV71 svým větrným potenciálem tak výrazně odlišuje od dalších oblastí, kde AOV vymezeny nebyly). Lze tedy předpokládat, že existují i jiné shodné oblasti, kde však z nejasných důvodů AOV nebyly vymezeny. To považuje podatel za diskriminační. Diskriminovány jsou i samosprávy, na jejichž území jsou AOV vymezeny. Vymezení AOV totiž představuje jakousi stavební uzávěru, kdy obec nemůže v dotčeném území měnit územní plán podle svých potřeb, ale musí respektovat vymezenou AOV. Vedle toho pak nebudou investoři VTE motivováni, aby s obcí uzavřeli férovou plánovací smlouvu a poskytli obci a jejím občanům dostatečné kompenzace za negativní dopady provozu VTE. Záměry VTE povolované v AOV totiž budou protežovány a jejich výstavba výrazně usnadněna. Tato diskriminace přímo ovlivňuje i občany samospráv. **3. Nedostatečné posouzení vlivů** Vymezení AOV s největší pravděpodobností povede k tomu, že záměry VTE v nich umisťované budou upřednostňovány a nedojde už nikdy k řádnému posouzení jejich negativních dopadů na životní prostředí, na zdraví a životy lidí. Proto by mělo být vyhodnocení vlivů Změny č. 2 a územního opatření pro AOV71 extrémně podrobné a kvalitní, prakticky na úrovni EIA. Překážkou pro takové podrobné posouzení je ale fakt, že je měřítko Územního rozvojového plánu příliš velké a neumožňuje skutečně posoudit dopady vymezení AOV (jiné by to bylo na úrovni územního plánu, resp. v procesu EIA se znalostí konkrétního záměru). Vzhledem 2 k tomu, že na vymezení akceleračních oblastí naváže zrychlené a zjednodušené povolovací řízení před Dopravním a energetickým stavebním úřadem (DESÚ), v rámci kterého bude úřad prakticky pouze ověřovat, zda jsou záměry v souladu s vágními a nicneříkajícími podmínkami územního opatření AOV71.	

Poř. č.	Připomínkové místo	Číslo jednací	Článek	AO	Připomínka	Vyhodnocení
					V souladu s těmito obecnými podmínkami ale budou téměř jakékoliv záměry, což znamená, že vlivy VTE realizovaných v AOV71 nebudou nikdy reálně posouzeny. Podatel se domnívá, že je nezbytné, aby všechny vlivy VTE byly skutečně a podrobně posouzeny. Vágní posouzení Změny č. 2 nebo územního opatření AOV71 je naprosto nedostatečné. Podatel se domnívá, že vadné posouzení dopadů VTE může mít nejen přímý vliv na jeho zdraví včetně psychické pohody, ale také to může ovlivnit socioekonomický rozvoj obce, ve které žije. **4. Zanedbatelné pozitivní vlivy vymezení AO** V odůvodnění Změny č. 2 ani územního opatření není možné dohledat vyčíslení přínosu AOV71 pro snížení energetické závislosti anebo snížení produkce CO2. Ve vyhodnocení vlivů územního opatření AOV71 se ale uvádí k pozitivním vlivům (přínosům) vymezení AOV a realizace VTE: *„Zanedbatelný až mírně pozitivní vliv k ochraně klimatu uplatnění AO se uplatní v globálním měřítku, tedy i z hlediska přeshraničního působení.“* V dokumentaci Změny č. 2 a územního opatření je tedy přiznáno, že přínosy VTE realizovaných v AOV71 budou zanedbatelné, byť chybí konkrétní čísla. V takové situaci není pochopitelné, jak mohl zájem na vymezení AOV71 převážit nad ostatními konkrétně specifikovanými veřejnými zájmy, které naopak výstavba VTE ovlivní výrazně (byť to nekvalitně zpracované vyhodnocení Změny č. 2 a územního opatření nepřiznává). Dále se ve vyhodnocení územního opatření AOV71 uvádí: *„Vlivy na ovzduší v době výstavby zanedbatelné (prašnost při přesunu zemin, emise ze spalování PHM, sekundární prašnost), v době provozu mírně pozitivní z důvodu náhrady spalovacích zdrojů při výrobě el. energie.“* Vzhledem k tomu, že se ve vyhodnocení uvádí, že vliv AOV71 na ochranu klimatu bude zanedbatelný, bude logicky zanedbatelný rozsah, ve kterém VTE realizované v AOV71 nahradí spalovací zdroje. Změna č. 2 ani územní opatření tento závěr nevyvrací, neobsahují totiž vyčíslení toho, v jak velkém rozsahu VTE realizované v AOV71 nahradí spalovací zdroje a jaký přesně vliv bude mít tato náhrada na cíle sledované Změnou č. 2, tedy snížení energetické závislosti ČR a snížení produkce CO2. Je také třeba řádně vyhodnotit, proč těchto cílů nelze dosáhnout jinými způsoby (zvýšení počtu bloků JEDU, popř. JETE, rozvoj vodíkové infrastruktury v souladu s Vodíkovou strategií ČR, větší důraz na rozvoj FVE). Proto ani blíže nespecifikovaná náhrada spalovacích zdrojů není důvod, proč by měl zájem na vymezení AOV71 převážit nad jinými zájmy v území. **5. Výška VTE a rozloha AO** Ve Změně č. 2 ani v územním opatření pro AOV71 není vysvětleno, proč byla zvolena právě tato rozloha AO a proč má AOV právě tyto konkrétní hranice a proč právě toto vymezení AOV povede ke splnění cílů Změny č. 2. Jinými slovy není vysvětleno, proč nemůže být AO vymezena jiným 3 způsobem tak, aby kupř. byly VTE umisťovány v dostatečné vzdálenosti od zastavěného území a zastavitelných ploch podle územních plánů (min 25 km) a není porovnáno, zda by toto jiné vymezení AOV třeba také nevedlo ke splnění cílů Změny č. 2. Podatel se domnívá, že to ale vzhledem k nespecifičnosti cílů Změny č. 2 není ani možné, proto by také vůbec neměla být AOV71 vymezena. **6. Hluková zátěž, vibrace a stroboskopický efekt** Podatel zásadně nesouhlasí s tím, že Změna č. 2 ani příslušné územní opatření vůbec neřeší negativní dopady hluku. Hluk totiž Změna č. 2 chápe jako normální integrální součást VTE, bez které to prostě nejde a je třeba se s tím smířit. Tento přístup nejlépe demonstruje přirovnání hluku z VTE k v podstatě	

Poř. č.	Připomínkové místo	Číslo jednací	Článek	AO	Připomínka	Vyhodnocení
					příjemnému „šumění lesa“, které mohou zaregistrovat jen neurotické osoby. Podatel se proto domnívá, že hlukové vlivy nebyly zhodnoceny a ve skutečnosti to ani není možné bez znalosti konkrétního projektu. Podatel zdůrazňuje, že nepovažuje za dostatečné, aby byla hluková zátěž řešena až v hlukové studii zpracované investorem. Takový přístup není schopný zajistit reálnou ochranu lidského zdraví. Podatel dále nesouhlasí s tím, že vůbec nedošlo k posouzení vlivů infrazvuku, nízkofrekvenčního hluku a vibrací, ačkoliv odborné studie upozorňují na rizika spojená s těmito doprovodnými jevy provozu VTE. Podatel se domnívá, že nebyl ani řádně zhodnocen vliv vibrací na nemovitosti. Stejně tak nebyl řádně posouzen z hlediska vlivů tzv. stroboskopický efekt, kdy se posouzení zejména nezaměřilo na obtěžující dopady stroboskopického efektu. **7. Vlivy na krajinný ráz** Větrné elektrárny mají zásadní vlivy na krajinný ráz. Jak je možné, že všechny tyto vlivy jsou hodnoceny jako zanedbatelné, když přitom VTE budou představovat novou dominantu, která jednoznačně výrazně ovlivní krajinu, to není ve Změně č. 2 ani v územním opatření vysvětleno. Vliv VTE na krajinný ráz bude mít ještě další dopady – již napořád bude hodnota krajinného rázu snížena, takže bude možné do území umisťovat i další záměry, které by jinak kvůli ochraně krajinného rázu nebyly přípustné. **8. Vlivy na zvířata** VTE velmi silně ovlivňují jak ptáky a letouny, tak savce a hmyz, dokonce i obojživelníky aj. Vyhodnocení územního opatření AOV71 však všechny tyto vlivy zlehčuje. Vyhodnocení proto nelze považovat za dostatečné. V území, kde má být AOV vymezena se nachází řada ptáků i letounů. Jejich úmrtí ale Změna č. 4 2 chápe jako integrální a v podstatě běžnou součást provozu VTE, se kterou je třeba se smířit a příliš ji neřešit. Ve vztahu k ptákům územní opatření neobsahuje žádná reálná a funkční kompenzační opatření. V podstatě jen počítá s tím, že pro ochranu ptáků bude použito „vhodné technické řešení“. Tím se zřejmě myslí odpuzovače, ale není vůbec vysvětleno, v jaké míře tyto odpuzovače zamezí střetům ptáků s lopatkami VTE. Jiným opatřením má být zařízení, které zastaví roztočený rotor, ale ani zde není blíže popsáno, jak přesně bude zajištěno, aby tento mechanismus byl skutečně funkční. Jde-li o letouny, pak je opatřením k jejich ochraně monitoring provádění provozovatelem VTE. Takové opatření není vůbec schopno netopýry ochránit, ačkoliv právě netopýři jsou extrémně ohroženi VTE. Pro savce představují VTE především vizuální bariéru v území, čímž omezují jich migraci, a vedle toho je nepříznivě ovlivňují hlukové dopady provozu VTE a vibrace. Kromě toho VTE mohou poškodit i jejich biotopy, neboť ovlivňují lokální klima a tím i ekosystémy. Odůvodnění Změny č. 2 ani územního opatření nevysvětluje, proč dostala AOV71 přednost před ochranou zvířat. Není jasné, jak lze kompenzovat likvidaci chráněných druhů ptáků, resp. dotyčné tvrzení považuji za mimořádně cynické. **9. Vlivy na vodní poměry a lokální klima**	

Poř. č.	Připomínkové místo	Číslo jednací	Článek	AO	Připomínka	Vyhodnocení
					Ve vyhodnocení vlivů Změny č. 2 ani územního opatření AOV71 není popsáno, jak byly hodnoceny vlivy VTE na spodní vody a celkově na vodní poměry a na jejich možné změny v důsledku výstavby a provozu VTE. V době, kdy se celá ČR potýká s extrémními suchy a vody je stále méně, je třeba tuto otázku brát velmi vážně a rozhodně nelze pouze stroze konstatovat, že VTE mají přednost, „protože mají prostě přednost“. Je totiž faktem, že VTE, zejména ty extrémně vysoké, mají železobetonové základy, které jsou schopny vodní poměry v krajině narušit. Pro VTE se také buduje infrastruktura, která také může narušit tok podzemní vody anebo snížit množství vody proudící do blízkých vodních toků nebo vodních zdrojů. Výstavba VTE také odstraňuje ochranné vrstvy půdy a podloží, čímž činí podzemní vodu pod nimi zranitelnější vůči znečištění z úniků nebo rozlitých látek z vozidel nebo zařízení použitých k jejich výstavbě a vůči únikům a látkám z turbín a související infrastruktury během provozu. Je také známo, že VTE velmi výrazně ovlivňují klima ve svém okolí (negativně). Jedná se především o dopady na teplotu zemského povrchu, fyzikálně-chemické vlastnosti půdy, rychlost větru, vlhkost a srážky. Větrné elektrárny na pevnině mají významný oteplovací vliv na teplotu zemského povrchu v noci. V důsledku zhoršování fyzikálně-chemických vlastností 5 půdy dochází k vysušování lokalit nacházejících se u VTE. Půdní vlhkost navíc ovlivňuje rovnováhu ekosystému, což ohrožuje ekologickou stabilitu krajiny a některé druhy zvířat. Z vyhodnocení územního opatření AOV71 ani Změny č. 2 jako celku ani z jejich odůvodnění není vůbec zřejmé, jak bylo s těmito fakty naloženo. **10. Vlivy na zemědělský půdní fond** Podatel se ze Změny č. 2 ani územního opatření AOV71 a jejich odůvodnění nedozvěděl, jak bylo doloženo, že výrazně převažuje veřejný zájem na realizaci VTE nad zájmem na ochraně cenných částí ZPF. Nezjistil ani to, jak zábor ZPF přispěje k tomu, aby byly zmírněny dopady změny klimatu nebo aby byla zvýšena energetická soběstačnosti ČR (a v jakém rozsahu se tak stane). Podatel také neví, proč není možné VTE realizovat jinde, kde by k záborům cenných půd nedošlo. Na uvedené otázky by měla Změna č. 2 odpovědět velmi přesně nebo akcelerační oblast nevymezovat a ponechat vše na územní plány a povolovací řízení, kde budou moct být zábory skutečně podrobně posouzeny a vyhodnoceny. **11. Další připomínky podatele:** Větrná energetika ohrožuje stabilitu rozvodné sítě, zvyšuje riziko blackoutu a tím přímo ohrožuje zdraví, životy a majetek obyvatel České republiky. Navíc větrné elektrárny nenesou náklady na regulaci sítě, čímž dochází k diskriminaci ostatních zdrojů a obyvatel České republiky.	
10609.	Radek Capil, Jana Capilová, František Capil, Ludmila Capilová, Miroslava Capilová, Vojtěch Capil	MMR-48329-2026-81	99cn 99co	AOV30 AOV31	Věc: PŘIPOMÍNKY K NÁVRHU ZMĚNY Č. 2 ÚZEMNÍHO ROZVOJOVÉHO PLÁNU ČR (§ 97 zák. č. 283/2021 Sb., stavební zákon) PŘIPOMÍNKY K VYHODNOCENÍ VLIVŮ NÁVRHU ZMĚNY Č. 2 ÚZEMNÍHO ROZVOJOVÉHO PLÁNU NA UDRŽITELNÝ ROZVOJ ÚZEMÍ PŘIPOMÍNKY K NÁVRHŮM JEDNOTLIVÝCH ÚZEMNÍCH OPATŘENÍ K AKCELERAČNÍM OBLASTEM VYMEZENÝM V NÁVRHU ZMĚNY Č. 2 ÚZEMNÍHO ROZVOJOVÉHO PLÁNU Připomínky podávám: ○ jako osoba žijící v dotčeném území ○ jako osoba, která může být dotčena dopady návrhu (z hlediska krajiny, životního prostředí či kvality života)	**Akceptováno částečně.** Akcelerační oblast AOV31 – Kelč byla zmenšena. Vymezení akceleračních oblastí proběhlo na základě biologického posouzení konkrétního navrhovaného území podle § 11 odst. 3 resp. 4 ZOZE, jehož výsledky spolu s výsledky vyhodnocení vlivů na životní prostředí (SEA/VVURÚ, Příloha 5 k Z2 ÚRP) byly zapracovány do návrhu Změny č. 2 ÚRP; oblasti, u nichž autorizované osoby identifikovaly významné negativní nebo kumulativní vlivy, byly ze Z2 ÚRP vyloučeny (odůvodnění Z2

Poř. č.	Připomínkové místo	Číslo jednací	Článek	AO	Připomínka	Vyhodnocení
					○ jako vlastník nemovitostí v dotčeném území ……..……..……..……..…… **I.** Tímto podáním uplatňuji v souladu s § 97 zákona č. 283/2021 Sb., stavební zákon, a v souladu s § 37 zákona č. 500/2004 Sb., správní řád, připomínky proti návrhu Změny č. 2 Územního rozvojového plánu (dále jen „ÚRP“) a souvisejícímu návrhu územního opatření, kterým se na území a v bezprostředním okolí obce Kunovice vymezuje akcelerační zóna pro větrnou energetiku s označením AOV30 Kunovice a AOV31 Kelč. Uplatňuji tyto připomínky ve stanovené lhůtě, tedy před uplynutím propadné lhůty stanovené do 1. června 2026. Z materiálního hlediska konstatuji, že předložený návrh trpí zásadními věcnými, procesními i ústavněprávními deficity, neprokazuje vhodnost území pro zrychlené povolovací procesy, a naopak představuje bezprecedentní hrozbu pro životní prostředí, vodní režim a kvalitu života obyvatel. **II.** **Věcné připomínky a důvody pro vyřazení lokality AOV30 Kunovice a AOV31 Kelč z návrhu** ○ **Systémový rozpor s unijním právem a principem předběžné opatrnosti** Předložený návrh je v příkrém rozporu s materiálním účelem (teleologií) směrnice Evropského parlamentu a Rady (EU) 2023/2413 (tzv. směrnice RED III). Ustanovení čl. 15c odst. 1 písm. a) směrnice RED III výslovně normuje, že členské státy musí při vymezování akceleračních oblastí primárně upřednostňovat umělé a zastavěné plochy a znehodnocenou půdu v nichž se neočekává, že zavedení určitého druhu nebo určitých druhů obnovitelných zdrojů energie bude mít vzhledem ke zvláštnostem vybrané oblasti významný dopad na životní prostředí, tedy mimo jiné průmyslové brownfieldy. Tento unijní imperativ racionálního využívání území se plně promítá i do českého zákona č. 249/2025 Sb., o urychlení využívání obnovitelných zdrojů energie. Lokalita AOV30 Kunovice a AOV31 Kelč však představuje pravý opak, jedná se o cennou, harmonickou a extenzivně obhospodařovanou volnou krajinu s významnými přírodními a estetickými hodnotami. Vymezení plošné průmyslové zóny v takto citlivém území, aniž by pořizovatel doložil prokazatelné vyčerpání alokačního potenciálu skutečně znehodnocených ploch v ČR, představuje flagrantní porušení principu proporcionality a činí návrh z hlediska evropského práva neobhajitelným. Důrazně upozorňuji na skutečnost, že předložený návrh je v přímém a zjevném rozporu s kogentními vylučujícími kritérii stanovenými směrnicí Evropského parlamentu a Rady (EU) 2023/2413 (RED III). Ustanovení čl. 15c odst. 1 písm. a) bodu ii) směrnice RED III bezpodmínečně vyžaduje, aby členské státy při vymezování akceleračních oblastí vyloučily lokality sítě Natura 2000, oblasti určené v rámci vnitrostátních systémů ochrany přírody a zachování biologické rozmanitosti, jakož i oblasti hlavních migračních tras ptáků, s jedinou výjimkou, kterou by představovalo umístění na stávajících umělých a zastavěných plochách (např. střechách, parkovištích či dopravní infrastruktuře). Zájmové území AOV30 Kunovice a AOV31 Kelč tuto unijní výjimku pro umělé plochy absolutně nenaplňuje, neboť se jedná o volnou, převážně zemědělskou a přírodní krajinu. Přestože je samotná hranice akcelerační oblasti účelově narýsována tak, aby formálně nestála přímo uvnitř většiny chráněných území, z materiálního hlediska představuje plošné umístění 200metrových větrných turbín do jejího bezprostředního sousedství jasné obcházení unijního zákazu. Podle předloženého posouzení SEA se akcelerační zóna nachází v bezprostředním sousedství přírodního parku Hostýnské vrchy, jenž spadá do vnitrostátního systému ochrany přírody, a necelý 1 kilometr od evropsky významné lokality (EVL) Velká Vela chráněné v rámci sítě Natura 2000. Zcela fatálním a nevyvratitelným důkazem porušení směrnice RED III je pak vlastní doznání zpracovatele v odůvodnění územního opatření, že se nepodařilo vyhnout všem detekovaným místům výskytu ohrožených druhů a že akcelerační oblast (v západní, střední i východní části) přímo	ÚRP). Zpracování VVURÚ odpovídá obsahem i strukturou požadavkům přílohy č. 4 stavebního zákona; jde o hodnocení na úrovni koncepce, nikoli na úrovni konkrétních záměrů, a tomu odpovídá i míra podrobnosti použitých podkladů. Akcelerační oblasti v souladu se ZOZE a nařízením vlády č. 507/2025 Sb. nelze vymezovat na území lokalit soustavy Natura 2000. Vyhodnocení vlivů na lokality soustavy Natura 2000 bylo provedeno jako součást VVURÚ v souladu s § 45i zákona č. 114/1992 Sb. Vzdálenost akceleračních oblastí od lokalit soustavy Natura 2000 a prvků ÚSES byla zohledněna v biologickém posouzení; do podmínek územního opatření jsou promítnuty příslušné ochranné požadavky. Pro vymezení akceleračních oblastí byla využita vrstva území významných pro ptáky zpracovaná Českou společností ornitologickou (ČSO) na základě metodiky BirdLife International a vrstva území významných pro netopýry dle podkladů ČESON; ochrana chráněných druhů je zajištěna podmínkami zahrnutými do územních opatření, zejména povinností monitoringu mortality a selektivních odstávek v kolizně rizikovém období. Do územního opatření u akcelerační oblasti pro VTE je zapracována podmínka zpracování hlukové studie a minimalizace shadow flicker efektu; akcelerační oblasti jsou vymezovány v minimální vzdálenosti 500 m od obytné zástavby. Ustanovení obecně závazných právních předpisů týkajících se hlukové zátěže nejsou uplatněním Změny č. 2 ÚRP porušena. Posouzení vlivů na zdraví obyvatel, včetně nízkofrekvenčního hluku, bude součástí jednotného environmentálního stanoviska dle § 11 ZOZE při povolování konkrétních záměrů. Problematika krajinného rázu byla posuzována v rámci VVURÚ, a to jak z hlediska navrhovaného souboru akceleračních oblastí jako celku, tak pro jednotlivé oblasti v kartách akceleračních oblastí (viz příloha č. 2 vyhodnocení vlivů). Vliv na krajinný ráz byl jedním z důvodů, proč bylo 16 původně uvažovaných akceleračních oblastí z návrhu zcela vypuštěno a u 48 ze zbývajících 80 oblastí pro VTE byl snížen limit maximální výšky větrných elektráren. Kumulativní a synergické vlivy byly posuzovány v rámci SEA/VVURÚ; jejich výsledky byly promítnuty do vymezení akceleračních oblastí a podmínek územních opatření. Záměry v akcelerační oblasti podléhají posouzení vlivů dle § 11 ZOZE v rámci jednotného environmentálního stanoviska; EIA dle zákona č. 100/2001 Sb. se pro záměry ve vymezených akceleračních oblastech nebude opakovaně vyhotovovat v rámci stavebního řízení (§ 11 odst. 5 ZOZE). Konkrétní záměry se nadále povolují v souladu se stavebním zákonem za podmínek stanovených v územním opatření. Variantní řešení nejsou

Poř. č.	Připomínkové místo	Číslo jednací	Článek	AO	Připomínka	Vyhodnocení
					zasahuje do ploch s vysokým i extrémním rizikem pro ptáky. Území navíc prokazatelně kříží migrační koridory vybraných zvláště chráněných druhů velkých savců a do přímého kontaktu se dostává i s biokoridory územního systému ekologické stability. Z judikatury Soudního dvora EU k ochraně přírody dlouhodobě plyne, že ochranný režim cenných území nesmí být mařen tím, že se destruktivní průmyslový záměr formálně umístí na jejich samou vnější hranici, pokud na ně bude mít zjevný negativní dopad (tzv. externalita do chráněného území). Gigantické rotující stavby s enormní hlukovou, vibrační a světelnou stopou vytvoří nepřekonatelnou bariéru těsně vedle těchto chráněných zón a přímo prořízne uznané migrační trasy. Jelikož stát nedokázal dodržet unijní příkaz vyhnout se těmto oblastem a území bezprostředně doléhá na národně i evropsky chráněné lokality, je vymezení zóny AOV30 a AOV31 nezákonné a pro rozpor s čl. 15c směrnice RED III musí být zcela zrušeno. Návrh dále hrubě porušuje obecný princip předběžné opatrnosti zakotvený v § 13 zákona č. 17/1992 Sb., o životním prostředí. Tento princip, který je pevnou součástí ústavního a unijního pořádku, stanoví, že hrozí-li nebezpečí nevratného poškození životního prostředí, nesmí být nedostatek vědecké jistoty důvodem k odkladu preventivních opatření, v tomto případě k vyřazení lokality z plánu. Zpracovatel sám v odůvodnění opatření a v dokumentaci SEA přiznává objektivní a zásadní střety: od překrývání se s lokalitami s „extrémní citlivostí výskytu zvláště chráněných ptáků“, přes nevyvratitelné riziko vystavení obyvatelstva stroboskopickému (flicker) efektu, až po zjevné hrozby v oblasti stability hydrogeologických poměrů a sesuvných území. Namísto toho, aby akcelerační zóna byla vymezena v oblastech s prokazatelně minimalizovanými riziky, je navrhována do lokality, kde tato rizika reálně hrozí a prokazatelně existují. Z procesního hlediska je pak zcela nepřípustný postup pořizovatele, který tyto identifikované environmentální, zdravotní a technické střety bagatelizuje a požadavek na jejich detailní vyřešení alibisticky odsouvá do navazujících (budoucích) povolovacích řízení, případně k řešení pomocí „budoucích podrobnějších studií“. Jak opakovaně dovodil Nejvyšší správní soud ve své ustálené rozhodovací praxi k procesům územního plánování a posuzování vlivů, zásadní střety v území nesmí být v koncepční fázi opomíjeny či odsouvány do fáze projektové přípravy. Základním smyslem a legislativním účelem akcelerační zóny ve smyslu § 2 písm. c) a § 4 zákona č. 249/2025 Sb. je určení území, které je již ze své podstaty bezkonfliktní, což následně ze zákona legitimizuje zrychlené povolovací řízení a výrazné oslabení standardního posuzování EIA. Takto silně zatížené území v Obci Kunovice a jejím okolí materiálně nenaplňuje elementární definici „nekonfliktní“ akcelerační oblasti. Odsouvání řešení fundamentálních střetů do navazujících řízení popírá samotný smysl zákona o urychlení OZE, neboť z dotčeného území činí prostor s nejvyšší možnou mírou právní a ekologické nejistoty, namísto aby garantovalo bezpečný a plynulý rozvoj. V souladu s § 100/2004 Sb., správní řád, je nutné, aby všechny zásadní střety byly vyřešeny již v koncepční fázi a nebyly odsouvány do projektové přípravy. **2.<u>Zásah do ústavního práva na samosprávu a majetkových práv</u>** Poukazuji na flagrantní dotčení vlastnických práv občanů, jež jsou chráněna čl. 11 Listiny základních práv a svobod. Plošné umístění gigantické průmyslové infrastruktury v podobě větrného parku do těsné blízkosti obytného osídlení nevyhnutelně vyvolá drastický pokles tržních cen i užitné hodnoty rodinných domů a pozemků v dotčené oblasti. Záměr tak představuje vysoce diskriminační a neakceptovatelný krok, jímž stát de facto přesouvá veškeré negativní externality a břemeno znehodnocení soukromého majetku na místní obyvatele, zatímco ekonomický zisk z urychlené výstavby poplyne soukromým investorům. Takový asymetrický přesun nákladů na občany ve jménu generalizované podpory obnovitelných zdrojů je bez existence adekvátního kompenzačního mechanismu zcela neobhajitelný a blíží se nucenému omezení vlastnického práva bez náhrady. V neposlední řadě tento autoritativní zásah přímo odporuje základním cílům územního plánování ve smyslu zákona č. 283/2021 Sb., stavební zákon. Transformace dosud klidné a harmonické podhorské venkovské krajiny na průmyslovou výrobnu energie spolehlivě a nevratně zničí přirozený potenciál lokality pro udržitelný cestovní ruch a rekreaci. Ztráta těchto „měkkých“ ekonomických funkcí území	relevantním územně plánovacím nástrojem pro vymezování lokalit pro OZE.

Poř. č.	Připomínkové místo	Číslo jednací	Článek	AO	Připomínka	Vyhodnocení
					přinese další sekundární hospodářské ztráty pro místní podnikatele, služby i celkový rozvoj dotčeného regionu. Místo deklarovaného udržitelného rozvoje tak dojde k degradaci území, což jednoznačně vylučuje možnost zařazení lokality AOV30 a AOV31 mezi preferované akcelerační oblasti. **3.Nedostatky změny č. 2 Územního rozvojového plánu** Akcelerační zóny AOV29 Býškovice, AOV30 Kunovice a AOV31 Kelč zasahují přímo do obytných struktur, krajinného prostoru, kulturně-historických hodnot a funkčního zázemí mikroregionu Valašskomeziříčsko–Kelečsko. Akcelerační zóny jsou vymezovány v návaznosti na evropskou směrnici RED III, jejímž cílem je zrychlení povolovacích procesů pro obnovitelné zdroje energie. Směrnice však nikde neumožňuje snižovat standardy ochrany zdraví obyvatel nebo ochrany životního prostředí. Naopak předpokládá, že akcelerační zóny budou vymezovány v místech s minimálním dopadem na obyvatelstvo. Zrychlení povolovacího procesu v akceleračních zónách nesmí být vykupováno rezignací na standardy ochrany zdraví, neboť evropská legislativa (RED III) předpokládá vymezení zón právě v místech s minimálním dopadem na obyvatelstvo, což bez distančního limitu v daném území nelze garantovat. Vymezení akceleračních zón v těsné blízkosti sídel mikroregionu je proto v rozporu s účelem RED III i s principem předběžné opatrnosti. Odůvodnění Změny č. 2 ÚRP je koncipováno výhradně na makroúrovni a neobsahuje žádné konkrétní skutkové zjištění vztahující se k dotčenému území mikroregionu. Odůvodnění tak neumožňuje přezkum správnosti úvah pořizovatele, neboť postrádá vazbu mezi skutkovými zjištěními a přijatými závěry, čímž je naplněn důvod nepřezkoumatelnosti pro nedostatek důvodů. Není zřejmé, z jakých podkladů pořizovatel vycházel, jak tyto podklady hodnotil a jakými úvahami se řídil. Takové odůvodnění nesplňuje požadavky přezkoumatelnosti dle ustálené judikatury Nejvyššího správního soudu a je stiženo vadou nepřezkoumatelnosti pro nedostatek důvodů. Území mikroregionu není územím narušeným těžbou ani brownfieldem, ale územím s vysokou koncentrací sídel, exponovanými horizonty, členitým reliéfem a kulturně-historickými hodnotami. Vymezení akceleračních zón v tomto území je v přímém rozporu s deklarovanými principy Změny č. 2 ÚRP. Dále odůvodnění Změny č. 2 ÚRP neobsahuje žádné posouzení krajinného rázu podle § 12 zákona č. 114/1992 Sb., o ochraně přírody a krajiny, ve znění pozdějších předpisů. Neobsahuje vizualizace, fotomontáže, posouzení viditelnosti, měřítka, dominance ani kumulace. Větrné elektrárny o výšce až 200 metrů představují v podmínkách mikroregionu prvek absolutní vizuální dominance, který se uplatňuje v měřítku celých krajinných celků. Zásah tohoto rozsahu je přitom nevratný, neboť mění základní prostorové a vizuální vztahy v krajině na desítky let. To je v rozporu s judikaturou NSS. Postup pořizovatele je rovněž v rozporu se směrnicí 2001/42/ES (SEA) a judikaturou Soudního dvora EU), neboť nebyly posouzeny konkrétní územní dopady, kumulativní vlivy ani varianty řešení. Proces SEA podle § 10i zákona č. 100/2001 Sb., o posuzování vlivů na životní prostředí a o změně některých souvisejících zákonů, ve znění pozdějších předpisů, vyžaduje posouzení kumulativních a synergických vlivů. Návrh Změny č. 2 ÚRP však žádné kumulativní posouzení neobsahuje, přestože akcelerační zóny umožňují souběžné umístění více větrných elektráren v těsné blízkosti sídel. Absence kumulativního posouzení je v rozporu jak s požadavky SEA, tak s judikaturou Soudního dvora EU, která zdůrazňuje, že kumulativní vlivy musí být posouzeny již na úrovni koncepce. Porovnáním odůvodnění všech tří opatření obecné povahy AOV29, AOV30 a AOV31 je zřejmé, že přestože každá akcelerační oblast má zcela odlišnou rozlohu, kapacitu, geomorfologii, ekologickou strukturu, sídelní expozici i míru kumulace, odůvodnění jsou koncipována v téměř totožné struktuře a obsahují prakticky shodné argumenty. AOV29 má rozlohu 2378,1 ha a odhadovaný výkon 231 MW, AOV30 pouze 256 ha a výkon 24,5 MW a AOV31 668,5 ha a výkon 66,5 MW. Přesto jsou podmínky i jejich odůvodnění formulovány jako univerzální, bez jakéhokoli zohlednění rozdílů mezi územími.	

Poř. č.	Připomínkové místo	Číslo jednací	Článek	AO	Připomínka	Vyhodnocení
					AOV29 zasahuje do nejrozsáhlejšího území s největší ekologickou variabilitou, největším počtem dotčených sídel a nejvyšší mírou kumulace, zatímco AOV30 je nejmenší a nejméně kapacitní. AOV31 představuje střední variantu s kombinací ekologicky hodnotných území a technických omezení. Přesto odůvodnění všech tří opatření pracují se stejnými tezemi, stejnými obecnými popisy a stejnými závěry, aniž by reflektovala zásadní rozdíly v charakteru území, v hustotě obytné zástavby, v krajinné exponovanosti, v akustické citlivosti či v kumulativních vlivech. Zásadní je, že ani jedno odůvodnění neobsahuje jakékoli posouzení dopadů na obytné prostředí, přestože všechny tři oblasti se nacházejí v těsném sousedství sídel. Odůvodnění AOV29 uvádí, že podmínky jsou stanoveny „za účelem ochrany zdravých životních podmínek v obytné zástavbě sídel“, avšak neobsahuje žádné posouzení vzdáleností, neobsahuje žádné akustické modely vycházející z reálných parametrů záměrů ani modely zohledňující nejnepříznivější provozní a meteorologické podmínky včetně nočního režimu provozu, žádné vizualizace, žádné posouzení dominance ani kumulace. Stejná formulace se opakuje v AOV30 i AOV31, přestože každá oblast má zcela odlišnou sídelní strukturu. Územní rozvojový plán nesmí přenášet posouzení zásadních vlivů na nižší úroveň řízení. Nejvyšší správní soud opakovaně judikoval, že koncepční dokument musí sám o sobě obsahovat dostatečné vyhodnocení dopadů na území a nemůže spoléhat na to, že tyto otázky budou řešeny až v územním nebo stavebním řízení. Pokud ÚRP umožní umístění větrných elektráren bez distanční regulace, přenáší odpovědnost na řízení o povolení záměru, což je v rozporu s principem hierarchie územního plánování. Absence distanční regulace je společnou vadou všech tří opatření a představuje zásadní deficit ochrany zdraví a obytného prostředí. Koncepční dokumentace akceleračních zón musí podle stavebního zákona, zákona o ochraně veřejného zdraví, zákona o ochraně přírody a krajiny a judikatury Nejvyššího správního soudu obsahovat úplné, věcně správné a přezkoumatelné vyhodnocení všech relevantních vlivů na území. Tato povinnost zahrnuje zejména posouzení akustických, vizuálních, zdravotních, ekologických, sociálních, ekonomických a kumulativních dopadů, včetně jejich synergických efektů. Pokud takové vyhodnocení chybí nebo je neúplné, nelze koncepční dokumentaci považovat za způsobilou k přijetí. Tato argumentace souvisí s přezkoumatelností. V případě akceleračních zón AOV29, AOV30 a AOV31 nebyly zpracovány podklady, které by umožnily objektivní posouzení dopadů na zdraví obyvatel, krajinný ráz, kulturní krajinu, hydrologii, geologii, biodiverzitu, veřejné služby, veřejné finance ani rekreační funkci území. Chybí rovněž analýzy kumulativních a synergických efektů, které jsou nezbytné pro posouzení celkového zatížení území. Bez těchto podkladů není možné provést zákonem vyžadované hodnocení proporcionality, přiměřenosti a nezbytnosti zásahu do práv obyvatel dotčených obcí. Tato argumentace souvisí se synergickými efekty. Závažným nedostatkem je také absence vizuálních simulací, fotomontáží, analýz viditelnosti, hlukových modelů, biologických průzkumů, hydrologických a geologických posudků a dalších odborných podkladů, které jsou nezbytné pro posouzení dopadů větrných elektráren o výšce až 200 metrů. Bez těchto podkladů nelze ověřit, zda navržené akcelerační zóny splňují požadavky na ochranu zdraví obyvatel, krajinného rázu, kulturní krajiny, ekologické stability a veřejných zájmů chráněných právním řádem. Tato argumentace souvisí s odbornými podklady. Veřejné zdraví je chráněno ústavním pořádkem i zákonem o ochraně veřejného zdraví. Větrné elektrárny o výšce až 200 metrů mohou generovat komplexní soubor akustických, vibračních, vizuálních a psychologických jevů, které mohou mít závažné dopady na zdraví obyvatel. Patří sem zejména nízkofrekvenční hluk, infrazvuk, amplitudová modulace, stroboskopický efekt, poruchy spánku a chronická stresová zátěž. Tato argumentace souvisí s veřejným zdravím. Dlouhodobá expozice hluku může způsobovat zvýšený krevní tlak, poruchy srdečního rytmu, ischemickou chorobu srdeční a další kardiovaskulární onemocnění. Tyto jevy mohou být zesíleny v	

Poř. č.	Připomínkové místo	Číslo jednací	Článek	AO	Připomínka	Vyhodnocení
					kopcovitém terénu, kde dochází k odrazům a interferenci zvukových vln. Tato argumentace souvisí s kardiovaskulárními riziky. Poruchy spánku představují jeden z nejvýznamnějších zdravotních dopadů větrných elektráren. Chronická deprivace spánku může způsobovat únavu, podrážděnost, poruchy koncentrace, zvýšený krevní tlak, kardiovaskulární onemocnění a další zdravotní obtíže. Tato argumentace souvisí s poruchami spánku. Krajinný ráz je chráněn zákonem o ochraně přírody a krajiny. Větrné elektrárny o výšce až 200 metrů představují prvek absolutní vizuální dominance, který může zásadně narušit měřítko krajiny, horizonty, siluety obcí, historické pohledové osy a celkový charakter území. Tato argumentace souvisí s ochranou krajinného rázu. Fotomontážní metodiky vyžadují realistické vizualizace z klíčových pohledových míst, analýzy viditelnosti, výškové profily a posouzení vizuální exponovanosti území. Bez těchto podkladů nelze posoudit, zda větrné elektrárny nenaruší estetické hodnoty krajiny, kulturní krajinu ani rekreační funkci území. Tato argumentace souvisí s fotomontážními metodikami. Kulturní krajina a památkové hodnoty jsou chráněny zákonem o státní památkové péči, zákonem o ochraně přírody a krajiny a mezinárodními úmluvami. Historické pohledové osy, tradiční struktury sídel, sakrální stavby a krajinné dominanty tvoří identitu území. Větrné elektrárny mohou tyto hodnoty zásadně narušit. Tato argumentace souvisí s kulturním dědictvím. Bez analýz historických pohledových os, vizuálních vztahů a památkového prostředí nelze posoudit, zda nedojde k zásahu do autenticity a integrity kulturní krajiny. Tato argumentace souvisí s památkovou ochranou. Hydrologický režim území je citlivý na zásahy do krajinné struktury. Výstavba přístupových komunikací, montážních ploch a základů větrných elektráren může ovlivnit přirozený odtok vody, zvýšit povrchový odtok, způsobit erozi a zvýšit povodňové riziko. Tato argumentace souvisí s vodním režimem. Bez hydrologických modelů, analýz povodňových území a posouzení odtokových poměrů nelze ověřit, zda nedojde k ohrožení infrastruktury, zemědělské půdy ani obytné zástavby. Tato argumentace souvisí s povodňovým rizikem. Geologické poměry mikroregionu Valašskomeziříčsko–Kelečsko jsou charakteristické flyšovým podložím, které je náchylné k sesuvům, ploužení a dalším svahovým nestabilitám. Výstavba větrných elektráren může narušit geologickou strukturu území, zvýšit povrchový odtok a aktivovat erozní procesy. Tato argumentace souvisí se stabilitou svahů. Bez geologických průzkumů, svahových analýz a erozních modelů nelze posoudit riziko aktivace svahových nestabilit ani dopady na bezpečnost obyvatel. Tato argumentace souvisí s erozními procesy. Rekreační funkce území, turistický potenciál a kvalita krajiny mají přímý dopad na ekonomiku obcí. Větrné elektrárny mohou snížit atraktivitu území, ovlivnit cestovní ruch, hodnotu nemovitostí a příjmy obcí. Tato argumentace souvisí s ekonomickými dopady. Bez ekonomických analýz, demografických modelů a posouzení dopadů na veřejné služby nelze ověřit, zda navržené řešení neohrozí dlouhodobou rozpočtovou stabilitu obcí. Tato argumentace souvisí s rozpočtovou stabilitou. 4. **Distanční regulace** Ani jedno z opatření obecné povahy neobsahuje jakoukoli odstupovou vzdálenost od obytné zástavby, a to navzdory tomu, že větrné elektrárny o výšce až 200 metrů představují mimořádně intenzivní zdroj hluku, nízkofrekvenčního hluku, aerodynamického šumu, amplitudové modulace, stroboskopického stínění a vizuální dominance. Pokud může ÚRP stanovit výšku, která je technickým parametrem stavby, může stanovit i minimální vzdálenost od obytné zástavby, která je standardním nástrojem územního plánování.	

Poř. č.	Připomínkové místo	Číslo jednací	Článek	AO	Připomínka	Vyhodnocení
					Distanční regulace je běžnou součástí územních plánů (např. odstupy od lesa, od dopravní infrastruktury, od vodních toků, od chráněných území). Neexistuje žádný právní důvod, proč by ÚRP nemohl stanovit odstup větrných elektráren od obytných ploch. Územní plánování neslouží pouze k ochraně stávajících obyvatel, ale i obyvatel budoucích, kteří budou bydlet v zastavitelných plochách. Tento princip opakovaně potvrdil Nejvyšší správní soud. Bez distanční regulace, nelze zajistit ochranu ani těchto budoucích obyvatel, přestože územní plán již nyní předpokládá jejich bydlení v daném území. Hlukové limity podle nařízení vlády č. 272/2011 Sb., o ochraně zdraví před nepříznivými účinky hluku a vibrací, ve znění pozdějších předpisů, nejsou distanční regulací a samy o sobě nezajišťují dostatečnou ochranu obytného prostředí, zejména v nočním režimu. Větrné elektrárny o výšce 200 metrů dosahují akustických parametrů, které v praxi neumožňují jejich umístění v menší vzdálenosti než 1000 metrů, přičemž bezpečná vzdálenost se v obdobných územích pohybuje mezi 1200 - 1500 metry. V evropském kontextu není požadavek na minimální odstupovou vzdálenost 1500 metrů žádným excesem ani nadstandardem, ale naopak odpovídá běžně uplatňovaným ochranným pravidlům v zemích, které mají s větrnou energetikou dlouhodobé zkušenosti. Situace v Evropě je sice dynamická a v posledních dvou letech dochází v některých státech k dílčímu rozvolňování pravidel, v reakci na tlak na energetickou soběstačnost, nicméně základní trend je stabilní. Čím vyšší turbíny a čím členitější terén, tím vyšší odstupová vzdálenost. V tomto ohledu je požadavek 1500 metrů plně v souladu s evropskou praxí. Bavorské pravidlo 10H stanoví, že minimální vzdálenost větrné elektrárny od obytné zástavby, musí být desetinásobkem její výšky. U moderních turbín o výšce 200 - 250 metrů to znamená odstup 2000 až 2500 metrů. Přestože bylo pravidlo v některých specifických případech mírně změkčeno (např. u dálnic), pro běžnou krajinu v blízkosti sídel zůstává 10H nadále silným plánovacím standardem. Tento přístup je obzvláště relevantní pro území s členitým terénem, jakým je mikroregion Valašskomeziříčsko–Kelečsko. Rakouská úprava je v kompetenci jednotlivých spolkových zemí. Dolní Rakousko stanovuje minimální odstup 1200 metrů. Štýrsko doporučuje odstup 1500 metrů, zejména v kopcovitém terénu a v územích s citlivým krajinným rázem. Rakousko klade důraz na ochranu horské a kopcovité krajiny, což je situace velmi podobná geomorfologii Valašskomeziříčska-Kelečska. Ve Francii je zákonné minimum je 500 metrů, toto číslo pochází z doby, kdy turbíny měřily 80 metrů. V praxi prefektury i správní soudy stále častěji vyžadují 1000 metrů, jako minimální odstup pro moderní turbíny o výšce 180 - 220 metrů, aby bylo možné splnit přísné hlukové limity. Dánské pravidlo stanoví minimální odstup 4H výška turbíny, tedy cca 800 metrů. Dánsko však zároveň disponuje robustními kompenzačními mechanismy, které v ČR neexistují (povinné odškodnění za pokles hodnoty nemovitosti, možnost spoluvlastnictví turbín místními obyvateli, přímé finanční benefity pro komunitu). Bez těchto kompenzačních nástrojů je logické požadovat vyšší odstup. Polsko dlouho uplatňovalo pravidlo 10H, obdobné jako Bavorsko. Po politické debatě bylo pravidlo změněno na 700 metrů, což je i po „rozvolnění“ více, než co často navrhují investoři v ČR (500 - 600 m). V kontextu členitého terénu mikroregionu Valašskomeziříčsko–Kelečsko je požadavek 1500 metrů zcela racionální horní hranicí evropského intervalu. Zatímco v rovinatých oblastech severního Německa či Dánska mohou být akceptovatelné nižší odstupové vzdálenosti, v geomorfologicky členitém terénu s vysokou hustotou osídlení, jaký je typický pro mikroregion Valašskomeziříčsko–Kelečsko, je nezbytné přiklonit se k horní hranici evropského standardu, tedy k odstupu 1500 metrů, odpovídajícímu bavorské a rakouské úpravě. Požadavek Obce Kunovice na stanovení minimální vzdálenosti 1500 metrů je podpořen tříkrokovým testem proporcionality, který musí splňovat každý zásah do práv obyvatel i obcí. Tento test je naplněn ve všech třech krocích. V prvním kroku vhodnosti je distanční limit 1500 metrů způsobilý dosáhnout sledovaného cíle ochrany zdraví, kvality života a krajinného rázu, neboť fyzikální parametry moderních větrných elektráren a charakter členitého terénu způsobují, že nižší vzdálenosti neumožňují eliminovat	

Poř. č.	Připomínkové místo	Číslo jednací	Článek	AO	Připomínka	Vyhodnocení
					nízkofrekvenční hluk, amplitudovou modulaci ani vizuální dominanci. Ve druhém kroku nezbytnosti neexistuje žádné mírnější opatření, které by bylo způsobilé zajistit stejnou úroveň ochrany; pouhé odkazování na hygienické limity není dostatečné, protože tyto limity nepostihují nízkofrekvenční složku ani amplitudovou modulaci a nezohledňují noční inverze ani kumulaci v kopcovitém terénu. Ve třetím kroku přiměřenosti v užším smyslu přínos distančního limitu 1500 metrů pro ochranu zdraví, krajiny a kvality života obyvatel výrazně převyšuje omezení, která tento limit představuje pro investory; distanční limit nebrání využití akceleračních zón, pouze stanoví jejich bezpečné parametry. Veřejný zájem na stanovení minimální odstupové vzdálenosti 1500 metrů je mimořádně silný. Ochrana zdraví obyvatel, ochrana obytného prostředí, ochrana krajinného rázu, ochrana kulturně-historických hodnot, ochrana územní samosprávy obcí a prevence kumulativních negativních vlivů představují ústavně chráněné hodnoty, které mají přednost před ekonomickým zájmem na rychlé výstavbě větrných elektráren v akceleračních zónách. Veřejný zájem na ochraně zdraví a krajiny je zakotven v čl. 7 odst. 1, čl. 11 odst. 3 a čl. 35 Listiny základních práv a svobod a je potvrzen judikaturou NSS, která opakovaně zdůrazňuje, že územní samospráva obcí a ochrana životního prostředí jsou hodnotami, které musí být respektovány již ve fázi územního plánování. Podmínka požadovaná Obcí Kunovice představuje nezbytný minimální standard ochrany zdraví, obytného prostředí, krajinného rázu a ústavně chráněných práv obyvatel dotčených obcí. Její neuplatnění by vedlo k nepřiměřenému zásahu do práv obyvatel, k porušení principu předběžné opatrnosti, k porušení čl. 7 odst. 1, čl. 11 odst. 3 a čl. 35 Listiny základních práv a svobod, k porušení povinnosti chránit životní prostředí podle čl. 37 Listiny a k porušení povinnosti veřejné správy postupovat v souladu s principem proporcionality, legitimního očekávání a ochrany slabší strany. Mezinárodní komparace potvrzuje, že distanční regulace představuje legitimní a nezbytný nástroj ochrany zdraví obyvatel, krajinného rázu a kulturní krajiny, zejména v kopcovitém terénu s vysokou hustotou osídlení. Minimální odstupová vzdálenost 1500 metrů představuje nezbytný minimální standard ochrany zdraví obyvatel, kvality života, krajinného rázu, kulturní krajiny, biodiverzity, veřejných služeb a veřejných financí obcí. Tato argumentace přímo souvisí s minimální odstupovou vzdáleností. 5. **Akustické modely, fyzikální jevy a technické parametry větrných elektráren** Vědecké poznatky potvrzují, že větrné elektrárny o výšce až 200 metrů generují specifické akustické jevy, které se v členitém terénu výrazně zesilují a které nelze adekvátně regulovat pouhým odkazem na hygienické limity. Klíčové mezinárodní studie (Møller & Pedersen 2011; Hansen et al. 2015; van den Berg 2004) jednoznačně prokazují, že nízkofrekvenční hluk větrných elektráren se šíří na mnohem větší vzdálenosti než běžný širokopásmový hluk, je méně tlumen terénem a vegetací a je výrazně zesilován nočními inverzemi. Tyto studie rovněž potvrzují, že nízkofrekvenční hluk je vnímán, jako výrazně rušivější, protože proniká do obytných prostor i při zavřených oknech, rezonuje v interiérech a způsobuje poruchy spánku, únavu, podrážděnost a další zdravotní obtíže. Nízkofrekvenční hluk a infrazvuk mají dlouhé vlnové délky, které se šíří jinak než běžný hluk z dopravy. Vzdálenost 1500 metrů poskytuje dostatečný prostor pro přirozený útlum těchto vln, které jinak snadno pronikají stěnami budov a rezonují v uzavřených místnostech. Za teplotních inverzí se zvuk ohýbá zpět k zemi, což vede k jeho zesílení v nočních hodinách. Standardní hlukové studie pracují s průměrnými podmínkami, nikoliv s extrémními meteorologickými jevy, které jsou v kopcovitém terénu mikroregionu Valašskomeziříčsko–Kelečsko časté. Vzdálenost 1500 metrů tak slouží jako nezbytný bezpečnostní nárazník. Největším problémem větrných elektráren není samotná hlasitost, ale rytmičnost hluku, tzv. amplitudová modulace („swish-swish“). V kopcovitém terénu je proudění vzduchu turbulentní, což zintenzivňuje amplitudovou modulaci. Lidské ucho a nervová soustava jsou citlivé na rytmické podněty, které narušují spánek mnohem více než kontinuální šum. Vzdálenost 1500 metrů výrazně snižuje ostrost těchto akustických pulzů a eliminuje jejich rušivý charakter.	

Poř. č.	Připomínkové místo	Číslo jednací	Článek	AO	Připomínka	Vyhodnocení
					Stroboskopický efekt (shadow flicker) je dalším významným negativním jevem. Při východu nebo západu slunce vrhají rotující listy dlouhé, pohybující se stíny, které mohou být patrné až do vzdálenosti 1000 - 1200 metrů. Dlouhodobé vystavení mihotání stínů v interiéru vede k únavě očí, bolestem hlavy a pocitům úzkosti. Stroboskopický efekt vzniká v důsledku rotace lopatek větrné elektrárny a může způsobovat podrážděnost, stres, poruchy koncentrace a další zdravotní obtíže. Tento jev je typický pro větrné elektrárny umístěné v blízkosti sídel a může být zesílen v kopcovitém terénu. Standardní akustické modely stroboskopický efekt nezohledňují, což činí jejich výsledky nepřesnými a nedostatečnými pro posouzení dopadů větrných elektráren na zdraví obyvatel. Tato argumentace přímo souvisí se stroboskopickým efektem. Odstup 1500 metrů tento efekt prakticky eliminuje i v případě elektráren s celkovou výškou přes 200 metrů. V kopcovitém terénu nefunguje šíření hluku lineárně. Údolí mohou fungovat jako rezonátory, kde se zvuk odráží od protilehlých svahů a sčítá se. Pokud je turbína na kopci a obytná zóna v údolí, standardní modely šíření podél terénu selhávají, protože zvuk se šíří vzduchem přímo k horním patrům budov bez jakýchkoliv terénních překážek. Vzdálenost 1500 metrů je v takovém prostředí minimální bezpečnou hranicí. Moderní větrné elektrárny o výšce až 200 metrů představují zdroje komplexních akustických, vibračních a aerodynamických jevů, jejichž dopady nejsou plně zachytitelné standardními metodikami. Akustické modely používané v České republice vycházejí z metodik, které nejsou určeny pro hodnocení nízkofrekvenčního hluku, infrazvuku, amplitudové modulace ani aerodynamických jevů vznikajících na lopatkách větrných elektráren. Tyto metodiky nezohledňují ani specifické podmínky kopcovitého terénu, který je typický pro mikroregion Valašskomeziříčsko–Kelečsko. Tato argumentace přímo souvisí s akustickými modely. Standardní akustické modely pracují s průměrnými hodnotami hluku a nezohledňují krátkodobé špičky, které mohou být pro lidské zdraví nejvíce zatěžující. Nízkofrekvenční hluk a infrazvuk se šíří na velké vzdálenosti a mohou pronikat do obytných prostor i při uzavřených oknech. Tyto jevy nejsou plně zachytitelné standardními metodikami a jejich dopady mohou být v kopcovitém terénu výrazně zesíleny. Tato argumentace přímo souvisí s nízkofrekvenčním hlukem. Infrazvuk generovaný větrnými elektrárnami vzniká zejména v důsledku interakce lopatek s prouděním vzduchu a může mít závažné dopady na zdraví obyvatel. Infrazvuk se šíří na velké vzdálenosti a může být zesílen v kopcovitém terénu. Standardní akustické modely infrazvuk nezohledňují, což činí jejich výsledky nepřesnými a nedostatečnými pro posouzení dopadů větrných elektráren na zdraví obyvatel. Tato argumentace přímo souvisí s infrazvukem. Amplitudová modulace představuje jev, kdy dochází k výraznému kolísání hladiny hluku, které je vnímáno jako rušivé a může způsobovat poruchy spánku, podrážděnost a další zdravotní obtíže. Tento jev je typický pro moderní větrné elektrárny o výšce až 200 metrů a může být zesílen v kopcovitém terénu. Standardní akustické modely amplitudovou modulaci nezohledňují, což činí jejich výsledky nepřesnými a nedostatečnými pro posouzení dopadů větrných elektráren na zdraví obyvatel. Tato argumentace přímo souvisí s amplitudovou modulací. Technické parametry moderních větrných elektráren o výšce až 200 metrů zahrnují délku lopatek až 80 metrů, průměr rotoru až 160 metrů a instalovaný výkon až 5 MW. Tyto parametry mají zásadní vliv na akustické, vibrační a aerodynamické jevy, které mohou mít závažné dopady na zdraví obyvatel, kvalitu jejich života, krajinný ráz, kulturní krajinu a biodiverzitu. Větší rotor a delší lopatky mohou způsobovat výraznější nízkofrekvenční hluk, infrazvuk a amplitudovou modulaci. Tyto jevy nejsou plně zachytitelné standardními metodikami a jejich dopady mohou být v kopcovitém terénu výrazně zesíleny. Tato argumentace přímo souvisí s technickými parametry větrných elektráren. Aerodynamické jevy vznikající na lopatkách větrných elektráren mohou způsobovat nízkofrekvenční hluk, infrazvuk a amplitudovou modulaci. Tyto jevy jsou ovlivněny rychlostí větru, turbulencí, teplotními inverzemi a dalšími meteorologickými podmínkami. V kopcovitém terénu mohou být tyto jevy zesíleny v důsledku odrazů, lomů a interference zvukových vln. Standardní akustické modely tyto jevy nezohledňují,	

Poř. č.	Připomínkové místo	Číslo jednací	Článek	AO	Připomínka	Vyhodnocení
					což činí jejich výsledky nepřesnými a nedostatečnými pro posouzení dopadů větrných elektráren na zdraví obyvatel. Tato argumentace přímo souvisí s aerodynamickými jevy. Meteorologické podmínky, zejména teplotní inverze, mohou výrazně ovlivnit šíření hluku a infrazvuku. Teplotní inverze mohou způsobit odraz a zesílení zvukových vln, což může vést k výraznému zvýšení hladiny hluku v obytných oblastech. Tyto jevy nejsou plně zachytitelné standardními metodikami a jejich dopady mohou být v kopcovitém terénu výrazně zesíleny. Tato argumentace přímo souvisí s teplotními inverzemi. Kopcovitý terén mikroregionu Valašskomeziříčsko–Kelečsko může způsobit odraz, lom a interferenci zvukových vln, což může vést k zesílení akustických jevů. Tyto jevy nejsou plně zachytitelné standardními metodikami a jejich dopady mohou být výrazně zesíleny v důsledku specifických místních podmínek. Tato argumentace přímo souvisí s kopcovitým terénem. Souhrnně lze konstatovat, že akustické modely používané v České republice nejsou určeny pro hodnocení nízkofrekvenčního hluku, infrazvuku, amplitudové modulace ani aerodynamických jevů vznikajících na lopatkách větrných elektráren. Tyto modely nezohledňují ani specifické podmínky kopcovitého terénu, který je typický pro mikroregion Valašskomeziříčsko–Kelečsko. Absence posouzení těchto jevů činí návrh akceleračních zón nepřezkoumatelným a nezpůsobilým k přijetí. Minimální odstupová vzdálenost 1500 metrů představuje nezbytný minimální standard ochrany zdraví obyvatel, kvality života, krajinného rázu, kulturní krajiny, biodiverzity, veřejných služeb a veřejných financí obcí. Tato argumentace přímo souvisí s minimální odstupovou vzdáleností. **Vysoké učení technické v Brně, Fakulta stavební, zpracovala studii „Stanovení minimálních vzdáleností chráněného území od větrných elektráren“, která se zabývá posouzením vlivu hluku z větrných elektráren na okolní obytné prostředí a návrhem minimálních bezpečných vzdáleností mezi větrnými elektrárnami a chráněnými venkovními prostory staveb.** Součástí práce je posouzení několika konkrétních akceleračních oblastí určených pro rozvoj větrné energetiky v Jihomoravském kraji (např. Býškovice, Kunovice, Kelč či Lukoveček). U jednotlivých lokalit byly hodnoceny vzdálenosti plánovaných větrných elektráren od nejbližší obytné zástavby a chráněných venkovních prostor. Studie uvádí, že v některých případech se navrhované elektrárny nacházejí již ve vzdálenosti kolem 500–700 metrů od obcí. Pro hodnocení byly vybrány moderní typy větrných elektráren společnosti Vestas o výkonu 6,2–7,2 MW a výšce až 175 metrů. Dokument podrobně vysvětluje princip šíření hluku v krajině a výpočty útlumu hluku se vzdáleností. Výsledné modely ukazují, že při vzdálenosti 500 metrů mohou hladiny hluku dosahovat hodnot okolo 45–48 dB, což je na hranici nebo nad hranicí hygienických limitů pro chráněné venkovní prostory. Při vzdálenosti 1000–1500 metrů dochází k výraznějšímu poklesu hluku a limity bývají zpravidla splněny. **Autoři studie proto doporučují zachovat minimální ochrannou vzdálenost přibližně 1500 metrů mezi větrnými elektrárnami a obytnou zástavbou. Zdůrazňují také nutnost individuálního posouzení každého projektu, zohlednění kumulativních vlivů více zdrojů hluku a provádění dlouhodobého monitoringu po uvedení elektráren do provozu. Studie zároveň upozorňuje, že současné metodiky posuzování nemusí dostatečně reflektovat specifické vlastnosti hluku z větrných elektráren, zejména jeho nízkofrekvenční charakter a proměnlivost v čase.** Studie „Stanovení minimálních vzdáleností chráněného území od větrných elektráren“ je přílohou č. 1 tohoto dokumentu. 6. **Vizuální dopady větrných elektráren, krajinný ráz a metodiky hodnocení** Vizuální dopady větrných elektráren představují jednu z nejvýznamnějších složek celkového vlivu těchto staveb na území. Moderní větrné elektrárny o výšce až 200 metrů představují prvek absolutní vizuální dominance, který může zásadně narušit měřítko krajiny, horizonty, siluety obcí, historické pohledové osy	

Poř. č.	Připomínkové místo	Číslo jednací	Článek	AO	Připomínka	Vyhodnocení
					a celkový charakter území. Tyto dopady jsou zesíleny v kopcovitém terénu, který je typický pro mikroregion Valašskomeziříčsko–Kelečsko. Vizuální dopady větrných elektráren musí být posouzeny již na úrovni koncepční dokumentace, což návrh akceleračních zón nečiní. Tato argumentace přímo souvisí s vizuální dominancí. Větrné elektrárny o výšce až 200 metrů jsou viditelné na vzdálenost přesahující 20 kilometrů, zejména v kopcovitém terénu. Jejich výška, rotující lopatky a světelná signalizace způsobují, že se stávají dominantním prvkem krajiny, který přitahuje pozornost a narušuje vizuální integritu území. Tyto dopady jsou zesíleny v územích s vysokou hustotou osídlení, kde mohou být větrné elektrárny vnímány jako rušivý prvek narušující klid a pohodu obyvatel. Tato argumentace přímo souvisí s kopcovitým terénem. Vizuální dopady větrných elektráren mohou narušit historické pohledové osy, siluety obcí a krajinné dominanty. Mikroregion Valašskomeziříčsko–Kelečsko je územím s bohatým kulturním dědictvím, které zahrnuje historické dominanty, sakrální stavby, tradiční architekturu a kulturní krajinu. Větrné elektrárny mohou narušit vizuální integritu těchto hodnot a změnit charakter území. Tyto dopady musí být posouzeny již na úrovni koncepční dokumentace. Tato argumentace přímo souvisí s kulturní krajinou. Metodiky hodnocení krajinného rázu používané v České republice vyžadují posouzení měřítka krajiny, horizontů, siluet obcí, krajinných dominant, historických pohledových os a estetických hodnot krajiny. Tyto metodiky rovněž vyžadují posouzení vizuální exponovanosti území, viditelnosti z významných míst a dopadů na rekreační funkci území. Návrh akceleračních zón však neobsahuje žádné posouzení těchto aspektů, což činí návrh nepřezkoumatelným a nezpůsobilým k přijetí. Tato argumentace přímo souvisí s hodnocením krajinného rázu. Vizuální dopady větrných elektráren mohou být zesíleny v důsledku kumulace více větrných elektráren v jednom území. Kumulativní vizuální dopady mohou mít závažné účinky na krajinný ráz, kulturní krajinu a rekreační funkci území. Tyto dopady musí být posouzeny již na úrovni koncepční dokumentace. Návrh akceleračních zón však neobsahuje žádné posouzení kumulativních vizuálních dopadů, což činí návrh nepřezkoumatelným. Tato argumentace přímo souvisí s kumulativními dopady. Vizuální dopady větrných elektráren mohou ovlivnit rekreační funkci území, která je závislá na kvalitě krajiny, klidu a estetických hodnotách. Mikroregion je územím s významnou rekreační funkcí, která je ohrožena vizuální dominancí větrných elektráren. Tyto dopady mohou mít dlouhodobé důsledky pro cestovní ruch, veřejné služby a veřejné finance obcí. Tato argumentace přímo souvisí s rekreační funkcí území. Vizuální dopady větrných elektráren mohou být zesíleny v důsledku světelné signalizace, která je povinná pro větrné elektrárny o výšce přesahující 150 metrů. Tato signalizace může být viditelná na velké vzdálenosti a může narušit noční krajinu. Tyto dopady musí být posouzeny již na úrovni koncepční dokumentace. Návrh akceleračních zón však neobsahuje žádné posouzení dopadů světelné signalizace, což činí návrh nepřezkoumatelným. Tato argumentace přímo souvisí se světelnou signalizací. Souhrnně lze konstatovat, že vizuální dopady větrných elektráren představují zásadní složku celkového vlivu těchto staveb na území. Moderní větrné elektrárny o výšce až 200 metrů představují prvek absolutní vizuální dominance, který může zásadně narušit měřítko krajiny, horizonty, siluety obcí, historické pohledové osy a celkový charakter území. Tyto dopady jsou zesíleny v kopcovitém terénu, který je typický pro mikroregion Valašskomeziříčsko–Kelečsko. Absence posouzení těchto dopadů činí návrh akceleračních zón nepřezkoumatelným a nezpůsobilým k přijetí. Minimální odstupová vzdálenost 1500 metrů představuje nezbytný minimální standard ochrany krajinného rázu, kulturní krajiny, rekreační funkce území a kvality života obyvatel. Tato argumentace přímo souvisí s minimální odstupovou vzdáleností. 7. **Ekonomické dopady větrných elektráren na obce, domácnosti a regionální ekonomiku** Ekonomické dopady větrných elektráren představují zásadní složku celkového hodnocení jejich vlivů na území. Tyto dopady se týkají nejen investorů, ale především obcí, domácností, regionální ekonomiky a veřejných financí. Moderní větrné elektrárny o výšce až 200 metrů mohou ovlivnit hodnotu nemovitostí,	

Poř. č.	Připomínkové místo	Číslo jednací	Článek	AO	Připomínka	Vyhodnocení
					příjmy obcí, investiční možnosti, rekreační funkci území, cestovní ruch, demografický vývoj a celkovou atraktivitu regionu. Tyto dopady musí být posouzeny již na úrovni koncepční dokumentace, což návrh akceleračních zón nečiní. Tato argumentace přímo souvisí s ekonomickými dopady. Pokles hodnoty nemovitostí představuje jeden z nejvýznamnějších ekonomických dopadů větrných elektráren. Vědecké studie potvrzují, že pokles hodnoty nemovitostí může dosahovat desítek procent, zejména v územích s vysokou hustotou osídlení a v územích s významnou rekreační funkcí. Tento pokles může mít přímý dopad na majetková práva obyvatel a na veřejné finance obcí, které jsou závislé na dani z nemovitostí. Pokud návrh akceleračních zón neobsahuje žádné posouzení dopadů na hodnotu nemovitostí, je nepřezkoumatelný a nezpůsobilý k přijetí. Tato argumentace přímo souvisí s dopady na hodnotu nemovitostí. Snížení atraktivity území pro bydlení a podnikání může mít dlouhodobé dopady na demografický vývoj, školství, sociální služby a další veřejné služby. Pokud větrné elektrárny sníží atraktivitu území pro nové obyvatele, může dojít k poklesu počtu obyvatel, což může ovlivnit financování škol, dostupnost zdravotní péče, kapacitu sociálních služeb a udržitelnost dopravní obslužnosti. Tyto dopady musí být posouzeny již na úrovni koncepční dokumentace. Návrh akceleračních zón však neobsahuje žádné posouzení těchto dopadů, což činí návrh nepřezkoumatelným. Tato argumentace přímo souvisí s demografickými dopady. Rekreační funkce území může být narušena vizuální dominancí větrných elektráren, což může ovlivnit cestovní ruch a příjmy obcí. Mikroregion Valašskomeziříčsko–Kelečsko je územím s významnou rekreační funkcí, která je závislá na kvalitě krajiny, klidu a estetických hodnotách. Větrné elektrárny mohou tyto hodnoty narušit a snížit atraktivitu území pro obyvatele i návštěvníky. Tyto dopady mohou mít dlouhodobé důsledky pro veřejné služby obcí, veřejné finance a kvalitu života obyvatel. Tato argumentace přímo souvisí s rekreační funkcí území. Veřejné finance obcí mohou být ovlivněny poklesem hodnoty nemovitostí, snížením atraktivity území pro nové obyvatele a narušením rekreační funkce území. Pokles hodnoty nemovitostí může snížit příjmy obcí z daně z nemovitostí, snížení atraktivity území může ovlivnit příjmy z rozpočtového určení daní a narušení rekreační funkce území může ovlivnit příjmy z cestovního ruchu. Obce mohou být rovněž nuceny investovat do kompenzačních opatření, která by zmírnila dopady větrných elektráren na kvalitu života obyvatel, což může dále zatížit jejich rozpočty. Tato argumentace přímo souvisí s dopady na veřejné finance. Regionální ekonomika může být ovlivněna snížením atraktivity území pro investory, podnikatele a nové obyvatele. Větrné elektrárny mohou ovlivnit image regionu, jeho konkurenceschopnost a schopnost přilákat nové investice. Tyto dopady mohou mít dlouhodobé důsledky pro zaměstnanost, podnikatelské prostředí a celkový ekonomický rozvoj regionu. Tato argumentace přímo souvisí s regionální ekonomikou. Kumulativní ekonomické dopady větrných elektráren mohou být zesíleny v důsledku kombinace poklesu hodnoty nemovitostí, snížení atraktivity území, narušení rekreační funkce území a dopadů na veřejné finance obcí. Tyto dopady mohou mít závažné účinky na kvalitu života obyvatel, sociální soudržnost a komunitní stabilitu. Tyto dopady musí být posouzeny již na úrovni koncepční dokumentace. Návrh akceleračních zón však neobsahuje žádné posouzení kumulativních ekonomických dopadů, což činí návrh nepřezkoumatelným. Tato argumentace přímo souvisí s kumulativními dopady. Souhrnně lze konstatovat, že ekonomické dopady větrných elektráren představují zásadní složku celkového hodnocení jejich vlivů na území. Moderní větrné elektrárny o výšce až 200 metrů mohou ovlivnit hodnotu nemovitostí, příjmy obcí, investiční možnosti, rekreační funkci území, cestovní ruch, demografický vývoj a celkovou atraktivitu regionu. Absence posouzení těchto dopadů činí návrh akceleračních zón nepřezkoumatelným a nezpůsobilým k přijetí. Minimální odstupová vzdálenost 1500 metrů představuje nezbytný minimální standard ochrany veřejných financí obcí, hodnoty nemovitostí, rekreační funkce území a regionální ekonomiky. Tato argumentace přímo souvisí s minimální odstupovou vzdáleností.	

Poř. č.	Připomínkové místo	Číslo jednací	Článek	AO	Připomínka	Vyhodnocení
					8. **Dopady větrných elektráren na veřejné služby, školství a zdravotnictví** Dopady větrných elektráren na veřejné služby, školství a zdravotnictví představují zásadní složku celkového hodnocení jejich vlivů na území. Tyto dopady se neprojevují okamžitě, ale postupně, prostřednictvím změn demografického vývoje, atraktivity území, hodnoty nemovitostí, rekreační funkce území a celkové kvality života obyvatel. Moderní větrné elektrárny o výšce až 200 metrů mohou ovlivnit stabilitu veřejných služeb, dostupnost školství a zdravotnictví a dlouhodobou udržitelnost územní samosprávy. Tyto dopady musí být posouzeny již na úrovni koncepční dokumentace, což návrh akceleračních zón nečiní. Tato argumentace přímo souvisí s dopady na veřejné služby. Veřejné služby jsou závislé na stabilním demografickém vývoji, atraktivitě území pro nové obyvatele a kvalitě života. Pokud větrné elektrárny sníží atraktivitu území pro bydlení, může dojít k poklesu počtu obyvatel, což může ovlivnit financování škol, dostupnost zdravotní péče, kapacitu sociálních služeb a udržitelnost dopravní obslužnosti. Tyto dopady mohou mít dlouhodobé důsledky pro veřejné služby obcí a mohou ovlivnit jejich schopnost plnit zákonné povinnosti. Tato argumentace přímo souvisí s demografickými dopady. Školství je závislé na stabilním počtu dětí a mladých rodin. Pokud větrné elektrárny sníží atraktivitu území pro nové obyvatele, může dojít k poklesu počtu dětí, což může ovlivnit financování škol, dostupnost vzdělávání a udržitelnost školských zařízení. Pokles počtu dětí může vést k uzavírání škol, snižování kapacit a zhoršení dostupnosti vzdělávání. Tyto dopady musí být posouzeny již na úrovni koncepční dokumentace. Návrh akceleračních zón však neobsahuje žádné posouzení dopadů na školství, což činí návrh nepřezkoumatelným. Tato argumentace přímo souvisí s dopady na školství. Zdravotnictví je závislé na stabilním počtu obyvatel, dostupnosti zdravotní péče a kvalitě života. Pokud větrné elektrárny sníží atraktivitu území pro nové obyvatele, může dojít k poklesu počtu obyvatel, což může ovlivnit dostupnost zdravotní péče, kapacitu zdravotnických zařízení a udržitelnost zdravotních služeb. Tyto dopady mohou být zesíleny v územích s vysokou hustotou osídlení, kde může být zdravotní péče již nyní zatížena. Tyto dopady musí být posouzeny již na úrovni koncepční dokumentace. Návrh akceleračních zón však neobsahuje žádné posouzení dopadů na zdravotnictví, což činí návrh nepřezkoumatelným. Tato argumentace přímo souvisí s dopady na zdravotnictví. Sociální služby jsou závislé na stabilním počtu obyvatel, dostupnosti sociální péče a kvalitě života. Pokud větrné elektrárny sníží atraktivitu území pro nové obyvatele, může dojít k poklesu počtu obyvatel, což může ovlivnit dostupnost sociální péče, kapacitu sociálních služeb a udržitelnost sociálních zařízení. Tyto dopady mohou být zesíleny v územích s vysokou hustotou osídlení, kde může být sociální péče již nyní zatížena. Tyto dopady musí být posouzeny již na úrovni koncepční dokumentace. Návrh akceleračních zón však neobsahuje žádné posouzení dopadů na sociální služby, což činí návrh nepřezkoumatelným. Tato argumentace přímo souvisí s dopady na sociální služby. Dopravní obslužnost je závislá na stabilním počtu obyvatel, dostupnosti veřejné dopravy a kvalitě života. Pokud větrné elektrárny sníží atraktivitu území pro nové obyvatele, může dojít k poklesu počtu obyvatel, což může ovlivnit dostupnost veřejné dopravy, kapacitu dopravních služeb a udržitelnost dopravní obslužnosti. Tyto dopady mohou být zesíleny v územích s vysokou hustotou osídlení, kde může být dopravní obslužnost již nyní zatížena. Tyto dopady musí být posouzeny již na úrovni koncepční dokumentace. Návrh akceleračních zón však neobsahuje žádné posouzení dopadů na dopravní obslužnost, což činí návrh nepřezkoumatelným. Tato argumentace přímo souvisí s dopravní obslužností. Souhrnně lze konstatovat, že dopady větrných elektráren na veřejné služby, školství a zdravotnictví představují zásadní složku celkového hodnocení jejich vlivů na území. Moderní větrné elektrárny o výšce až 200 metrů mohou ovlivnit stabilitu veřejných služeb, dostupnost školství a zdravotnictví a dlouhodobou udržitelnost územní samosprávy. Absence posouzení těchto dopadů činí návrh akceleračních zón nepřezkoumatelným a nezpůsobilým k přijetí. Minimální odstupová vzdálenost 1500 metrů představuje nezbytný minimální standard ochrany veřejných služeb, školství a zdravotnictví. Tato argumentace přímo souvisí s minimální odstupovou vzdáleností.	

Poř. č.	Připomínkové místo	Číslo jednací	Článek	AO	Připomínka	Vyhodnocení
					9. **Dopady větrných elektráren na kulturní krajinu, památky a historické struktury území** Kulturní krajina, památky a historické struktury území představují základní hodnoty chráněné právním řádem České republiky, mezinárodními úmluvami a rozhodovací praxí správních soudů. Mikroregion Valašskomeziříčsko–Kelečsko je územím s bohatým kulturním dědictvím, které zahrnuje historické dominanty, sakrální stavby, tradiční architekturu, památkově chráněné objekty a kulturní krajinu formovanou po staletí. Moderní větrné elektrárny o výšce až 200 metrů představují prvek absolutní vizuální dominance, který může zásadně narušit vizuální integritu těchto hodnot. Tato argumentace přímo souvisí s kulturní krajinou. Větrné elektrárny mohou narušit historické pohledové osy, které jsou klíčovým prvkem kulturní krajiny. Tyto osy zahrnují pohledy na sakrální stavby, historické dominanty, tradiční architekturu a krajinné prvky, které tvoří identitu území. Větrné elektrárny o výšce až 200 metrů mohou tyto pohledové osy narušit nebo zcela znehodnotit, což může mít závažné dopady na kulturní krajinu a památky. Tato argumentace přímo souvisí s historickými pohledovými osami. Památkově chráněné objekty, sakrální stavby a historické dominanty představují významnou součást kulturního dědictví mikroregionu Valašskomeziříčsko–Kelečsko. Větrné elektrárny mohou narušit jejich vizuální integritu, pohledové vztahy a kulturní hodnotu. Tyto dopady mohou být zesíleny v kopcovitém terénu, kde mohou být větrné elektrárny viditelné na velké vzdálenosti a mohou dominovat celému krajinnému celku. Tato argumentace přímo souvisí s památkovou ochranou. Vizuální dopady větrných elektráren mohou ovlivnit tradiční struktury sídel, které jsou klíčovým prvkem kulturní krajiny. Tyto struktury zahrnují tradiční architekturu, historické dominanty, sakrální stavby, návesní prostory a další prvky, které tvoří identitu obcí. Větrné elektrárny mohou narušit vizuální integritu těchto struktur a změnit charakter území. Tato argumentace přímo souvisí s tradiční strukturou sídel. Metodiky hodnocení krajinného rázu vyžadují posouzení měřítka krajiny, horizontů, siluet obcí, krajinných dominant, historických pohledových os a estetických hodnot krajiny. Tyto metodiky rovněž vyžadují posouzení vizuální exponovanosti území, viditelnosti z významných míst a dopadů na rekreační funkci území. Návrh akceleračních zón však neobsahuje žádné posouzení těchto aspektů, což činí návrh nepřezkoumatelným a nezpůsobilým k přijetí. Tato argumentace přímo souvisí s hodnocením krajinného rázu. Větrné elektrárny mohou narušit estetické hodnoty krajiny, které jsou klíčovým prvkem kulturní krajiny. Tyto hodnoty zahrnují harmonii krajiny, estetické vztahy mezi krajinnými prvky, vizuální integritu území a celkový charakter krajiny. Větrné elektrárny mohou tyto hodnoty narušit a změnit charakter území. Tyto dopady musí být posouzeny již na úrovni koncepční dokumentace. Návrh akceleračních zón však neobsahuje žádné posouzení estetických hodnot krajiny, což činí návrh nepřezkoumatelným. Tato argumentace přímo souvisí s estetickými hodnotami krajiny. Větrné elektrárny mohou narušit rekreační funkci území, která je závislá na kvalitě krajiny, klidu a estetických hodnotách. Mikroregion je územím s významnou rekreační funkcí, která je ohrožena vizuální dominancí větrných elektráren. Tyto dopady mohou mít dlouhodobé důsledky pro cestovní ruch, veřejné služby a veřejné finance obcí. Tato argumentace přímo souvisí s rekreační funkcí území. Větrné elektrárny mohou narušit kulturní krajinu, která je chráněna právním řádem České republiky, mezinárodními úmluvami a rozhodovací praxí správních soudů. Kulturní krajina představuje soubor přírodních a kulturních hodnot, které tvoří identitu území. Větrné elektrárny mohou narušit vizuální integritu kulturní krajiny a změnit charakter území. Tyto dopady musí být posouzeny již na úrovni koncepční dokumentace. Návrh akceleračních zón však neobsahuje žádné posouzení dopadů na kulturní krajinu, což činí návrh nepřezkoumatelným. Tato argumentace přímo souvisí s kulturní krajinou. Souhrnně lze konstatovat, že dopady větrných elektráren na kulturní krajinu, památky a historické struktury území představují zásadní složku celkového hodnocení jejich vlivů na území. Moderní větrné elektrárny o výšce až 200 metrů představují prvek absolutní vizuální dominance, který může zásadně narušit měřítko krajiny, horizonty, siluety obcí, historické pohledové osy a celkový charakter území. Tyto	

Poř. č.	Připomínkové místo	Číslo jednací	Článek	AO	Připomínka	Vyhodnocení
					dopady jsou zesíleny v kopcovitém terénu, který je typický pro mikroregion Valašskomeziříčsko–Kelečsko. Absence posouzení těchto dopadů činí návrh akceleračních zón nepřezkoumatelným a nezpůsobilým k přijetí. Minimální odstupová vzdálenost 1500 metrů představuje nezbytný minimální standard ochrany kulturní krajiny, památek a historických struktur území. Tato argumentace přímo souvisí s minimální odstupovou vzdáleností. 10. **Kumulativní dopady a synergické efekty větrných elektráren** Kumulativní dopady větrných elektráren představují jednu z nejzásadnějších složek celkového hodnocení jejich vlivů na území. Moderní větrné elektrárny o výšce až 200 metrů nevytvářejí izolované, oddělené vlivy, ale generují komplexní soubor akustických, vizuálních, vibračních, ekologických, sociálních a ekonomických jevů, které se vzájemně zesilují. Tyto jevy se nesčítají lineárně, ale vytvářejí synergické efekty, které mohou mít závažné dopady na zdraví obyvatel, kvalitu života, krajinný ráz, kulturní krajinu, biodiverzitu, veřejné služby a veřejné finance obcí. Tato argumentace přímo souvisí s kumulativními dopady. Kumulativní akustické dopady zahrnují kombinaci nízkofrekvenčního hluku, infrazvuku, amplitudové modulace a aerodynamických jevů vznikajících na lopatkách větrných elektráren. Tyto jevy mohou být zesíleny v kopcovitém terénu, kde dochází k odrazům, lomům a interferenci zvukových vln. Standardní akustické modely tyto jevy nezohledňují, což činí jejich výsledky nepřesnými a nedostatečnými pro posouzení dopadů větrných elektráren na zdraví obyvatel. Tato argumentace přímo souvisí s nízkofrekvenčním hlukem a infrazvukem. Kumulativní vizuální dopady zahrnují kombinaci vizuální dominance, narušení horizontů, siluet obcí, historických pohledových os a estetických hodnot krajiny. Tyto dopady mohou být zesíleny v důsledku kumulace více větrných elektráren v jednom území. Větrné elektrárny o výšce až 200 metrů mohou dominovat celému krajinnému celku a narušit vizuální integritu kulturní krajiny. Tyto dopady musí být posouzeny již na úrovni koncepční dokumentace. Tato argumentace přímo souvisí s vizuální dominancí. Kumulativní ekologické dopady zahrnují kombinaci úhynu ptáků a netopýrů, narušení migračních tras, ovlivnění hnízdních a potravních biotopů a narušení ekologické stability území. Tyto dopady mohou být zesíleny v územích s vysokou koncentrací chráněných druhů, jakým je mikroregion Valašskomeziříčsko–Kelečsko. Absence biologických průzkumů, posouzení migračních tras, posouzení hnízdních lokalit a posouzení potravních biotopů činí návrh nepřezkoumatelným. Tato argumentace přímo souvisí s dopady na biodiverzitu. Kumulativní sociální dopady zahrnují kombinaci stresu, úzkosti, podrážděnosti, poruch spánku a dalších zdravotních obtíží způsobených akustickými, vizuálními a vibračními jevy. Tyto dopady mohou být zesíleny v územích s vysokou hustotou osídlení, kde mohou být větrné elektrárny vnímány jako rušivý prvek narušující klid a pohodu obyvatel. Tyto dopady mohou mít dlouhodobé důsledky pro sociální soudržnost, komunitní stabilitu a kvalitu života obyvatel. Tato argumentace přímo souvisí s dopady na kvalitu života. Kumulativní ekonomické dopady zahrnují kombinaci poklesu hodnoty nemovitostí, snížení atraktivity území pro nové obyvatele, narušení rekreační funkce území a dopadů na veřejné finance obcí. Tyto dopady mohou být zesíleny v územích s vysokou hustotou osídlení a v územích s významnou rekreační funkcí. Tyto dopady mohou mít dlouhodobé důsledky pro veřejné služby, školství, zdravotnictví a sociální služby. Tato argumentace přímo souvisí s ekonomickými dopady. Kumulativní dopady větrných elektráren mohou být zesíleny v důsledku synergických efektů, které vznikají kombinací akustických, vizuálních, vibračních, ekologických, sociálních a ekonomických jevů. Tyto synergické efekty mohou mít závažné dopady na zdraví obyvatel, kvalitu života, krajinný ráz, kulturní krajinu, biodiverzitu, veřejné služby a veřejné finance obcí. Tyto dopady musí být posouzeny již na úrovni koncepční dokumentace. Návrh akceleračních zón však neobsahuje žádné posouzení synergických efektů, což činí návrh nepřezkoumatelným. Tato argumentace přímo souvisí se synergickými efekty.	

Poř. č.	Připomínkové místo	Číslo jednací	Článek	AO	Připomínka	Vyhodnocení
					Souhrnně lze konstatovat, že kumulativní dopady a synergické efekty větrných elektráren představují zásadní složku celkového hodnocení jejich vlivů na území. Moderní větrné elektrárny o výšce až 200 metrů nevytvářejí izolované, oddělené vlivy, ale generují komplexní soubor akustických, vizuálních, vibračních, ekologických, sociálních a ekonomických jevů, které se vzájemně zesilují. Absence posouzení těchto jevů činí návrh akceleračních zón nepřezkoumatelným a nezpůsobilým k přijetí. Minimální odstupová vzdálenost 1500 metrů představuje nezbytný minimální standard ochrany zdraví obyvatel, kvality života, krajinného rázu, kulturní krajiny, biodiverzity, veřejných služeb a veřejných financí obcí. Tato argumentace přímo souvisí s minimální odstupovou vzdáleností. 11. **Dopady větrných elektráren na veřejné zdraví a dlouhodobá zdravotní rizika** Veřejné zdraví představuje jednu z nejvyšších hodnot chráněných právním řádem České republiky, ústavním pořádkem i mezinárodními závazky. Povinnost chránit zdraví obyvatel je zakotvena v Listině základních práv a svobod, zákoně o ochraně veřejného zdraví, zákoně o ochraně přírody a krajiny a stavebním zákoně. Moderní větrné elektrárny o výšce až 200 metrů mohou generovat komplexní soubor akustických, vibračních, vizuálních a psychologických jevů, které mohou mít závažné dopady na zdraví obyvatel. Tato argumentace přímo souvisí s veřejným zdravím. Nízkofrekvenční hluk a infrazvuk představují jedny z nejvýznamnějších zdravotních rizik spojených s provozem větrných elektráren. Tyto jevy mohou způsobovat bolesti hlavy, tlak v uších, únavu, podrážděnost, poruchy koncentrace, poruchy spánku a další zdravotní obtíže. Nízkofrekvenční hluk a infrazvuk se šíří na velké vzdálenosti a mohou pronikat do obytných prostor i při uzavřených oknech. Tyto jevy nejsou plně zachytitelné standardními metodikami a mohou být zesíleny v kopcovitém terénu. Tato argumentace přímo souvisí s nízkofrekvenčním hlukem a infrazvukem. Amplitudová modulace představuje jev, kdy dochází k výraznému kolísání hladiny hluku, které je vnímáno jako rušivé a může způsobovat podrážděnost, stres, poruchy spánku a další zdravotní obtíže. Tento jev je typický pro moderní větrné elektrárny o výšce až 200 metrů a může být zesílen v kopcovitém terénu. Amplitudová modulace může způsobovat dlouhodobou stresovou zátěž, která může mít závažné dopady na zdraví obyvatel. Tato argumentace přímo souvisí s amplitudovou modulací. Stroboskopický efekt vzniká v důsledku rotace lopatek větrné elektrárny a může způsobovat podrážděnost, stres, poruchy koncentrace, bolesti hlavy a další zdravotní obtíže. Tento jev je typický pro větrné elektrárny umístěné v blízkosti sídel a může být zesílen v kopcovitém terénu. Stroboskopický efekt může způsobovat dlouhodobou stresovou zátěž, která může mít závažné dopady na zdraví obyvatel. Tato argumentace přímo souvisí se stroboskopickým efektem. Poruchy spánku představují jeden z nejvýznamnějších zdravotních dopadů větrných elektráren. Vědecké studie potvrzují, že nízkofrekvenční hluk, infrazvuk a amplitudová modulace mohou způsobovat poruchy spánku, které mohou mít závažné dopady na zdraví obyvatel. Poruchy spánku mohou způsobovat únavu, podrážděnost, poruchy koncentrace, zvýšený krevní tlak, kardiovaskulární onemocnění a další zdravotní obtíže. Tyto dopady mohou být zesíleny v kopcovitém terénu. Tato argumentace přímo souvisí s poruchami spánku. Psychická zátěž způsobená větrnými elektrárnami může mít závažné dopady na zdraví obyvatel. Vědecké studie potvrzují, že dlouhodobá stresová zátěž může způsobovat úzkost, podrážděnost, poruchy koncentrace, poruchy spánku a další psychické obtíže. Tyto dopady mohou být zesíleny v územích s vysokou hustotou osídlení, kde mohou být větrné elektrárny vnímány jako rušivý prvek narušující klid a pohodu obyvatel. Tato argumentace přímo souvisí se stresovou zátěží. Kardiovaskulární rizika mohou být ovlivněna dlouhodobou expozicí hluku, stresu a poruchám spánku. Vědecké studie potvrzují, že dlouhodobá expozice hluku může způsobovat zvýšený krevní tlak, ischemickou chorobu srdeční, arytmie a další kardiovaskulární onemocnění. Tyto dopady mohou být zesíleny v územích s vysokou hustotou osídlení. Tato argumentace přímo souvisí s kardiovaskulárními riziky.	

Poř. č.	Připomínkové místo	Číslo jednací	Článek	AO	Připomínka	Vyhodnocení
					Kumulativní zdravotní dopady větrných elektráren mohou být zesíleny v důsledku kombinace akustických, vibračních, vizuálních a psychologických jevů. Tyto synergické efekty mohou mít závažné dopady na zdraví obyvatel, kvalitu života, sociální soudržnost a komunitní stabilitu. Tyto dopady musí být posouzeny již na úrovni koncepční dokumentace. Návrh akceleračních zón však neobsahuje žádné posouzení kumulativních zdravotních dopadů, což činí návrh nepřezkoumatelným. Tato argumentace přímo souvisí s kumulativními dopady. Kardiovaskulární rizika představují jednu z nejzávažnějších kategorií zdravotních dopadů, které mohou být spojeny s dlouhodobou expozicí hluku, vibracím, infrazvuku, amplitudové modulaci a chronické stresové zátěži generované větrnými elektrárnami. Ochrana zdraví obyvatel je zakotvena v Listině základních práv a svobod, zákoně o ochraně veřejného zdraví a v mezinárodních závazcích České republiky. Povinnost veřejné moci chránit zdraví obyvatel zahrnuje i prevenci kardiovaskulárních onemocnění, která patří mezi nejčastější příčiny morbidity a mortality v populaci. Tato argumentace přímo souvisí s kardiovaskulárními riziky. Dlouhodobá expozice hluku, zejména nízkofrekvenčního hluku a infrazvuku, může způsobovat zvýšený krevní tlak, poruchy srdečního rytmu, ischemickou chorobu srdeční a další kardiovaskulární onemocnění. Vědecké studie potvrzují, že chronická expozice hluku nad určité prahové hodnoty může způsobovat aktivaci sympatického nervového systému, zvýšení hladiny stresových hormonů a dlouhodobé zatížení kardiovaskulárního systému. Tyto jevy mohou být zesíleny v kopcovitém terénu, kde může docházet k odrazům, interferenci a zesílení akustických jevů. Tato argumentace přímo souvisí s nízkofrekvenčním hlukem a infrazvukem. Amplitudová modulace představuje specifický akustický jev, kdy dochází k výraznému kolísání hladiny hluku, které je vnímáno jako rušivé a může způsobovat podrážděnost, stres, poruchy spánku a další zdravotní obtíže. Tento jev může způsobovat dlouhodobou aktivaci stresové reakce organismu, která může mít závažné dopady na kardiovaskulární systém. Tato argumentace přímo souvisí s amplitudovou modulací. Poruchy spánku představují jeden z nejvýznamnějších faktorů ovlivňujících kardiovaskulární zdraví. Vědecké studie potvrzují, že chronická deprivace spánku může způsobovat zvýšený krevní tlak, poruchy srdečního rytmu, ischemickou chorobu srdeční a další kardiovaskulární onemocnění. Nízkofrekvenční hluk, infrazvuk a amplitudová modulace mohou způsobovat poruchy spánku, které mohou mít závažné dopady na kardiovaskulární zdraví obyvatel. Tato argumentace přímo souvisí s poruchami spánku. Chronická stresová zátěž představuje další významný faktor ovlivňující kardiovaskulární zdraví. Vědecké studie potvrzují, že dlouhodobá expozice stresu může způsobovat zvýšený krevní tlak, poruchy srdečního rytmu, ischemickou chorobu srdeční a další kardiovaskulární onemocnění. Větrné elektrárny mohou způsobovat chronickou stresovou zátěž prostřednictvím akustických, vibračních a vizuálních jevů, které mohou být vnímány jako rušivé a mohou narušovat klid a pohodu obyvatel. Tato argumentace přímo souvisí se stresovou zátěží. Kardiovaskulární rizika mohou být zesílena v důsledku synergických efektů, které vznikají kombinací akustických, vibračních, vizuálních a psychologických jevů. Tyto synergické efekty mohou mít závažné dopady na zdraví obyvatel, kvalitu života, sociální soudržnost a komunitní stabilitu. Tyto dopady musí být posouzeny již na úrovni koncepční dokumentace. Návrh akceleračních zón však neobsahuje žádné posouzení kardiovaskulárních rizik, což činí návrh nepřezkoumatelným. Tato argumentace přímo souvisí s kumulativními dopady. Souhrnně lze konstatovat, že kardiovaskulární rizika představují zásadní složku celkového hodnocení zdravotních dopadů větrných elektráren. Moderní větrné elektrárny o výšce až 200 metrů mohou způsobovat nízkofrekvenční hluk, infrazvuk, amplitudovou modulaci, poruchy spánku, chronickou stresovou zátěž a další jevy, které mohou mít závažné dopady na kardiovaskulární zdraví obyvatel. Absence posouzení těchto rizik činí návrh akceleračních zón nepřezkoumatelným a nezpůsobilým	

Poř. č.	Připomínkové místo	Číslo jednací	Článek	AO	Připomínka	Vyhodnocení
					k přijetí. Minimální odstupová vzdálenost 1500 metrů představuje nezbytný minimální standard ochrany kardiovaskulárního zdraví obyvatel. Tato argumentace přímo souvisí s minimální odstupovou vzdáleností 12. **Dopady větrných elektráren na infrastrukturu, dopravu a technické sítě** Dopady větrných elektráren na infrastrukturu, dopravu a technické sítě představují zásadní složku celkového hodnocení jejich vlivů na území. Moderní větrné elektrárny o výšce až 200 metrů vyžadují rozsáhlé zásahy do dopravní infrastruktury, přeložky technických sítí, výstavbu nových přípojek, posílení distribučních kapacit a úpravy místních komunikací. Tyto zásahy mohou mít dlouhodobé dopady na bezpečnost dopravy, stabilitu technické infrastruktury, veřejné finance obcí a celkovou udržitelnost územního rozvoje. Tato argumentace přímo souvisí s dopady na infrastrukturu. Dopravní infrastruktura může být ovlivněna zvýšenou dopravní zátěží během výstavby větrných elektráren, která zahrnuje přepravu nadrozměrných komponent, jako jsou věže, gondoly a lopatky o délce až 80 metrů. Tyto přepravy mohou vyžadovat úpravy místních komunikací, posílení mostních konstrukcí, odstranění vegetace, úpravy křižovatek a dočasné uzavírky silnic. Tyto zásahy mohou mít dlouhodobé dopady na bezpečnost dopravy, plynulost provozu a veřejné finance obcí. Tato argumentace přímo souvisí s dopravní zátěží. Bezpečnost dopravy může být ovlivněna vizuální dominancí větrných elektráren, která může způsobovat oslnění řidičů, rozptylování pozornosti a narušení orientace v prostoru. Stroboskopický efekt vznikající při rotaci lopatek může způsobovat podrážděnost, stres a poruchy koncentrace, což může mít závažné dopady na bezpečnost dopravy. Tyto dopady mohou být zesíleny v kopcovitém terénu, kde mohou být větrné elektrárny viditelné na velké vzdálenosti a mohou dominovat celému krajinnému celku. Tato argumentace přímo souvisí s bezpečností dopravy. Technické sítě mohou být ovlivněny požadavky na přeložky, posílení kapacit a výstavbu nových přípojek. Větrné elektrárny vyžadují připojení k distribuční nebo přenosové soustavě, což může vyžadovat výstavbu nových vedení, transformoven a kabelových tras. Tyto zásahy mohou mít dlouhodobé dopady na stabilitu technické infrastruktury, veřejné finance obcí a celkovou udržitelnost územního rozvoje. Tato argumentace přímo souvisí s technickými sítěmi. Elektrická infrastruktura může být ovlivněna požadavky na posílení distribučních kapacit, které mohou být nezbytné pro připojení větrných elektráren. Tyto požadavky mohou zahrnovat výstavbu nových vedení, transformoven a kabelových tras, které mohou mít dlouhodobé dopady na krajinný ráz, kulturní krajinu a veřejné finance obcí. Tato argumentace přímo souvisí s elektrickou infrastrukturou. Vodohospodářská infrastruktura může být ovlivněna požadavky na přeložky vodovodů, kanalizací a dalších technických sítí, které mohou být nezbytné pro výstavbu větrných elektráren. Tyto zásahy mohou mít dlouhodobé dopady na stabilitu technické infrastruktury, veřejné finance obcí a celkovou udržitelnost územního rozvoje. Tato argumentace přímo souvisí s vodohospodářskou infrastrukturou. Telekomunikační infrastruktura může být ovlivněna elektromagnetickým rušením způsobeným větrnými elektrárnami, které může ovlivnit kvalitu signálu, stabilitu přenosu dat a funkčnost telekomunikačních zařízení. Tyto dopady mohou být zesíleny v kopcovitém terénu, kde může docházet k odrazům a interferenci signálu. Tato argumentace přímo souvisí s telekomunikační infrastrukturou. Kumulativní dopady větrných elektráren na infrastrukturu, dopravu a technické sítě mohou být zesíleny v důsledku kombinace dopravní zátěže, požadavků na přeložky technických sítí, posílení distribučních kapacit a vizuální dominance větrných elektráren. Tyto dopady mohou mít závažné účinky na bezpečnost dopravy, stabilitu technické infrastruktury, veřejné finance obcí a celkovou udržitelnost územního rozvoje. Tato argumentace přímo souvisí s kumulativními dopady. Souhrnně lze konstatovat, že dopady větrných elektráren na infrastrukturu, dopravu a technické sítě představují zásadní složku celkového hodnocení jejich vlivů na území. Moderní větrné elektrárny o výšce až 200 metrů mohou ovlivnit dopravní infrastrukturu, technické sítě, veřejné finance obcí a celkovou udržitelnost územního rozvoje. Absence posouzení těchto dopadů činí návrh akceleračních zón nepřezkoumatelným a nezpůsobilým k přijetí. Minimální odstupová vzdálenost 1500 metrů představuje	

Poř. č.	Připomínkové místo	Číslo jednací	Článek	AO	Připomínka	Vyhodnocení
					nezbytný minimální standard ochrany infrastruktury, dopravy a technických sítí. Tato argumentace přímo souvisí s minimální odstupovou vzdáleností. 13. **Dopady větrných elektráren na klimatické podmínky, proudění vzduchu a mikroklima** Klimatické podmínky, proudění vzduchu a mikroklima představují klíčové složky ekologické stability území, které jsou chráněny právním řádem České republiky, zejména zákonem o ochraně přírody a krajiny. Mikroregion Valašskomeziříčsko–Kelečsko je územím s vysokou klimatickou citlivostí, která je dána kombinací kopcovitého terénu, teplotních inverzí, vysoké srážkovosti a přítomnosti ekologicky významných krajinných prvků. Moderní větrné elektrárny o výšce až 200 metrů mohou tyto hodnoty zásadně ovlivnit. Tato argumentace přímo souvisí s dopady na klimatické podmínky. Proudění vzduchu může být ovlivněno rotací lopatek větrných elektráren, která může způsobit turbulence, víry a změny v proudění vzduchu. Tyto jevy mohou ovlivnit mikroklima, teplotní režim, vlhkost vzduchu a další klimatické parametry. Tyto dopady mohou být zesíleny v kopcovitém terénu, kde může docházet k odrazům, lomům a interferenci proudění vzduchu. Tato argumentace přímo souvisí s prouděním vzduchu. Mikroklima může být ovlivněno změnami v proudění vzduchu, které mohou ovlivnit teplotní režim, vlhkost vzduchu, rychlost větru a další klimatické parametry. Tyto dopady mohou mít dlouhodobé důsledky pro zemědělskou výrobu, ekologickou stabilitu a krajinnou strukturu. Tyto dopady mohou být zesíleny v územích s vysokou klimatickou citlivostí, jakým je mikroregion Valašskomeziříčsko–Kelečsko. Tato argumentace přímo souvisí s mikroklimatem. Teplotní inverze mohou být ovlivněny změnami v proudění vzduchu, které mohou ovlivnit teplotní režim, vlhkost vzduchu a další klimatické parametry. Tyto dopady mohou být zesíleny v územích s vysokou klimatickou citlivostí, kde mohou být teplotní inverze časté a mohou mít závažné dopady na kvalitu ovzduší, zdraví obyvatel a ekologickou stabilitu území. Tato argumentace přímo souvisí s teplotními inverzemi. Srážkové poměry mohou být ovlivněny změnami v proudění vzduchu, které mohou ovlivnit distribuci srážek, intenzitu srážek a další klimatické parametry. Tyto dopady mohou mít dlouhodobé důsledky pro zemědělskou výrobu, hydrologickou stabilitu a krajinnou strukturu. Tyto dopady mohou být zesíleny v územích s vysokou srážkovostí, jakým je mikroregion Valašskomeziříčsko–Kelečsko. Tato argumentace přímo souvisí se srážkovými poměry. Kumulativní dopady větrných elektráren na klimatické podmínky, proudění vzduchu a mikroklima mohou být zesíleny v důsledku kombinace změn v proudění vzduchu, změn v mikroklimatu, změn v teplotních inverzích a změn v srážkových poměrech. Tyto dopady mohou mít závažné účinky na zemědělskou výrobu, ekologickou stabilitu, veřejné finance obcí a kvalitu života obyvatel. Tyto dopady musí být posouzeny již na úrovni koncepční dokumentace. Návrh akceleračních zón však neobsahuje žádné posouzení kumulativních dopadů, což činí návrh nepřezkoumatelným. Tato argumentace přímo souvisí s kumulativními dopady. Souhrnně lze konstatovat, že dopady větrných elektráren na klimatické podmínky, proudění vzduchu a mikroklima představují zásadní složku celkového hodnocení jejich vlivů na území. Moderní větrné elektrárny o výšce až 200 metrů mohou narušit proudění vzduchu, mikroklima, teplotní inverze, srážkové poměry a ekologickou stabilitu území. Absence posouzení těchto dopadů činí návrh akceleračních zón nepřezkoumatelným a nezpůsobilým k přijetí. Minimální odstupová vzdálenost 1500 metrů představuje nezbytný minimální standard ochrany klimatické stability, mikroklimatu a ekologické stability území. Tato argumentace přímo souvisí s minimální odstupovou vzdáleností. 14. **Odborné posouzení archeologa** Předmětné území představuje ojedinělý typ archeologické krajiny. Vývoj sídelní komory na širším Kelečsku je velmi specifický, což je podmíněno místním krajinným rázem. Výrazné osídlení je doloženo nejpozději od mladší části starší doby kamenné, co je doložené četnými objevy sídlišť a pohřebišť, které doplňují nálezy depotů a individuálních artefaktů. Například poloha Kelč-Komárovice „U kapličky“	

Poř. č.	Připomínkové místo	Číslo jednací	Článek	AO	Připomínka	Vyhodnocení
					představuje na základě výsledků povrchové prospekce rozsáhlé multikulturní sídliště. Významná je také oblast Kunovic, kde se na malém prostoru koncentruje sedm lokalit časově spadajících od starší doby kamenné až po mladší dobu železnou. Typologicky jde o paleolitickou stanici, nížinná i výšinná sídliště, hradiště a pohřebiště. Samotný vznik a formování města Kelče a jeho zázemí patří mezi archeologicky mimořádné procesy. Vznik předpokládané trhové vsi, následný přesun náměstí a transformace do kolonizačního biskupského města představují složitý jev, který navíc postrádá oporu v historických písemných pramenech. Také další vývoj této sídelní jednotky představuje specifickou situaci, zejména z hlediska širšího hospodářského zázemí a komunikačního prostoru. Za obzvláště výjimečný lze označit nález depotu sekaného stříbra a zlomkových šperků v poloze Kelč-Strážné (tzv. Kelečský poklad) z počátku 11. století. Na lokalitě Strážné se nachází rovněž pohřebiště z přelomu doby bronzové a železné. Nález depotu ze Strážného (stejně jako obdobného mincovního depotu z Kelče-Němetic) dokládá význam oblasti nejen jako komplexní sídelní krajiny, ale také jako důležitého tranzitního regionu, a to minimálně ve středověku. Vysoká koncentrace známých archeologických lokalit zároveň indikuje vysoký potenciál dosud neevidovaných archeologických situací, které mohou být výstavbou předmětných VTE a související infrastruktury nevratně poškozena nebo zcela zničena. Předmětná oblast je významná také z paleontologického hlediska. Za zmínku stojí zejména oblast na rozhraní obcí Podolí a Loučka, kde se nachází významná lokalita „Potok Loučka“. Zde je odkryt ojedinělý profil s menilitovým souvrstvím slezské jednotky, který je zdrojem četných fosilií ichtyofauny a tvoří významný korelační horizont spodního oligocénu flyše Západních a Východních Karpat i důležitý paleoenvironmentální event spodního oligocénu. Samotné město Kelč a jeho zázemí představují paleontologickou oblast mimořádného významu. V okolí města totiž ostrůvkovitě vystupuje výše zmíněné menilitové souvrství. Kromě vysokého výskytu mimořádně dobře dochovaných nálezů třetihorní ichtyofauny, které řadí oblast Kelče mezi významné paleontologické lokality evropského významu, jde také o oblast s nálezy holotypů, tedy exemplářů, podle nichž byly popsány zcela nové druhy – Sulcalydus kalabisi a Oligaeschna kvaceki. Zejména druhý jmenovaný nález fosilního křídla vážky představuje mimořádně vzácný paleoentomologický objev. Při výstavbě zmíněných VTE a související infrastruktury jsou tedy ohroženy také paleontologické lokality. Vzhledem k povaze fosilií – které se nacházejí primárně uvnitř horniny, nejsou tedy na první pohled viditelné jako archeologické objekty v podloží a některé dosahují rozměrů pouze několika centimetrů či milimetrů – může dojít k nenávratné ztrátě jejich existence i veškerých informací, které by bylo možné z těchto lokalit získat. III. **Závěrečný návrh** Z předložené komplexní argumentace je zcela zřejmé, že záměr vymezit akcelerační oblast AOV30 Kunovice a AOV31 Kelč trpí zásadními a neodstranitelnými deficity napříč všemi posuzovanými oblastmi. Lokalita se nachází v přímém a neřešitelném střetu se zájmy ochrany přírody a ochrany veřejného zdraví (nevyhodnocená hluková zátěž, absence posouzení infrazvuku a stroboskopického efektu v těsné blízkosti obytné zástavby). Z ústavního a procesního hlediska pak návrh prokazatelně představuje hrubé porušení unijní směrnice RED III, obcházení principu předběžné opatrnosti a neproporcionální zásah do ústavně zaručeného práva na územní samosprávu obcí i do majetkových práv občanů, neboť stěžejní environmentální a technické překážky jsou nepřípustně bagatelizovány a odsouvány k řešení až do navazujících řízení. S ohledem na výše prokázaný kumulativní výskyt nepřekonatelných environmentálních, geologických, zdravotních a urbanistických limitů nesplňuje území Obce Kunovice a jejího okolí zákonné ani koncepční předpoklady pro urychlenou výstavbu obnovitelných zdrojů energie. Na základě skutečností uvedených v bodech 1 až 14 těchto připomínek kategoricky:	

Poř. č.	Připomínkové místo	Číslo jednací	Článek	AO	Připomínka	Vyhodnocení
					POŽADUJI ÚPLNÉ VYŘAZENÍ lokality s označením AOV30 Kunovice a AOV31 Kelč z návrhu Změny č. 2 Územního rozvojového plánu ČR a zrušení s ní souvisejícího návrhu odůvodnění územního opatření. Současně žádám pořizovatele, aby se s každým z výše uplatněných bodů věcně, podrobně a přezkoumatelně vypořádal v rozhodnutí o vyhodnocení připomínek. Příloha č. 1: Hluková studie „Stanovení minimálních vzdáleností chráněného území od větrných elektráren“ Příloha č. 2: Odborné posouzení archeologa	
10610.	PharmDr, Naděžda Seidlová	MMR-48330-2026-81	99czzq 99czzy 99czzz	AOV95 AOV104 AOV105	Věc: **I. PŘIPOMÍNKA K NÁVRHU ZMĚNY Č. 2 ÚZEMNÍHO ROZVOJOVÉHO PLÁNU ČR (§ 97 zák. č. 283/2021 Sb., stavební zákon)** **II. PŘIPOMÍNKY K VYHODNOCENÍ VLIVŮ NÁVRHU ZMĚNY Č. 2 ÚZEMNÍHO ROZVOJOVÉHO PLÁNU NA UDRŽITELNÝ ROZVOJ ÚZEMÍ** **III. PŘIPOMÍNKY K NÁVRHŮM JEDNOTLIVÝCH ÚZEMNÍCH OPATŘENÍ K AKCELERAČNÍM OBLASTEM VYMEZENÝM V NÁVRHU ZMĚNY Č. 2 ÚZEMNÍHO ROZVOJOVÉHO PLÁNU** **I. Úvod** Tímto podávám připomínku k návrhu vymezení akcelerační oblasti pro větrné elektrárny (AOV) 104 Černý Háj, 105 Borovnice a 95 Kocléřov. Na základě níže uvedených důvodů nesouhlasím s návrhem změny č. 2 ÚRP ČR, Vyhodnocení vlivů návrhu Změny č. 2 URP na udržitelný rozvoj území (SEA) a návrhům jednotlivých územních opatření pro akcelerační oblasti (AO) vymezeným v návrhu Změny č. 2 URP. Veškeré níže uvedené připomínky se vztahují současně ke všem výše uvedeným projednávaným částem veřejné vyhlášky. **Vymezení území dotčeného připomínkami:** Územní opatření k AOV 104 Černý Háj, 105 Borovnice a 95 Kocléřov a současně na širší území Podkrkonoší, které může být navrženým řešením přímo či nepřímo ovlivněno. Připomínku podávám jako jako vlastník nemovitosti v dotčeném území a jako osoba, která může být dotčena dopady návrhu zejména z hlediska krajiny, životního prostředí a kvality života. Jedná se o území s významnými krajinnými, přírodními a obytnými hodnotami, které nejsou návrhem dostatečně respektovány. S návrhy týkající se Územního opatření K AOV 104 Černý háj, 105 Borovnice a 95 Kocléřov nesouhlasím a požaduji jejich vyřazení nebo zásadní přepracování, neboť vykazují závažné nedostatky z hlediska zákonnosti, ochrany životního prostředí i dopadů na obyvatele v dané oblasti. **II. Zákonnost a nesoulad s právními předpisy ČR** **1) Rozpor se zákonem č. 500/2004 Sb., správní řád** > §3- nebyl zjištěn stav bez důvodných pochybností > § 68 — nedostatečné odůvodnění Nahoře Bas Návrh **je nepřezkoumatelný**, protože neobsahuje konkrétní podklady pro dané území.	**Akceptováno částečně.** Akcelerační oblasti AOV104 – Černý háj a AOV105 – Borovnice byly vypuštěny. Vymezení akceleračních oblastí proběhlo na základě biologického posouzení konkrétního navrhovaného území podle § 11 odst. 3 resp. 4 ZOZE, jehož výsledky spolu s výsledky vyhodnocení vlivů na životní prostředí (SEA/VVURÚ, Příloha 5 k Z2 ÚRP) byly zapracovány do návrhu Změny č. 2 ÚRP; oblasti, u nichž autorizované osoby identifikovaly významné negativní nebo kumulativní vlivy, byly ze Z2 ÚRP vyloučeny (odůvodnění Z2 ÚRP). Zpracování VVURÚ odpovídá obsahem i strukturou požadavkům přílohy č. 4 stavebního zákona; jde o hodnocení na úrovni koncepce, nikoli na úrovni konkrétních záměrů, a tomu odpovídá i míra podrobnosti použitých podkladů. Problematika krajinného rázu byla posuzována v rámci VVURÚ, a to jak z hlediska navrhovaného souboru akceleračních oblastí jako celku, tak pro jednotlivé oblasti v kartách akceleračních oblastí (viz příloha č. 2 vyhodnocení vlivů). Vliv na krajinný ráz byl jedním z důvodů, proč bylo 16 původně uvažovaných akceleračních oblastí z návrhu zcela vypuštěno a u 48 ze zbývajících 80 oblastí pro VTE byl snížen limit maximální výšky větrných elektráren. Do územního opatření u akcelerační oblasti pro VTE je zapracována podmínka zpracování hlukové studie a minimalizace shadow flicker efektu; akcelerační oblasti jsou vymezovány v minimální vzdálenosti 500 m od obytné zástavby. Ustanovení obecně závazných právních předpisů týkajících se hlukové zátěže nejsou uplatněním Změny č. 2 ÚRP porušena. Kumulativní a synergické vlivy byly posuzovány v rámci SEA/VVURÚ; jejich výsledky byly promítnuty do vymezení akceleračních oblastí a podmínek územních opatření. Záměry v akcelerační oblasti podléhají posouzení vlivů dle § 11 ZOZE v rámci jednotného environmentálního stanoviska; EIA dle zákona č. 100/2001 Sb. se pro záměry ve vymezených akceleračních oblastech nebude opakovaně vyhotovovat v rámci stavebního řízení (§ 11 odst. 5 ZOZE). Konkrétní záměry se

Poř. č.	Připomínkové místo	Číslo jednací	Článek	AO	Připomínka	Vyhodnocení
					<u>2) Rozpor se zákonem č. 100/2001 Sb. (EIA/SEA),</u> chybí posouzení: > kumulativních vlivů > variantního řešení > konkrétních dopadů na území Dokumentace SEA **je neúplná a věcně nedostatečná.** **<u>3) Rozpor se zákonem č. 114/1992 Sb. (ochrana přírody a krajiny)</u>** > ohrožení krajinného rázu (§ 12) > narušení ekologické stability > zásah do biotopů a migračních tras **<u>4) Rozpor se stavebním zákonem</u>** > § 18 a § 19 – ochrana hodnot území > požadavek na udržitelný rozvoj Návrh představuje industrializaci volné krajiny Podkrkonoší **bez dostatečného odůvodnění**. **<u>III. Nesoulad s právem Evropské unie</u>** **1) Směrnice o ptácích (2009/147/ES) a o stanovištích (92/43/EHS)** > nelze vyloučit negativní vliv na chráněné druhy > chybí dostatečné biologické podklady **Rozpor** s požadavkem vyloučení významného vlivu. **2) Směrnice EIA (2011/92/EU)** > nedostatečné zapojení veřejnosti > nedostatečné vyhodnocení vlivů **3) Směrnice RED III (2023/2413)** nebyla doložena priorita využití: > zastavěných ploch > brownfieldů > technicky narušených území > Vymezení ve volné krajině je v **rozporu s principem minimalizace dopadů, má se stavět ve volné přírodě Podkrkonoší.** **4) Princip předběžné opatrnosti (čl. 191 SFEU)** Politika Unie v oblasti životního prostředí přispívá k sledování následujících cílů:	nadále povolují v souladu se stavebním zákonem za podmínek stanovených v územním opatření. Akcelerační oblasti v souladu se ZOZE a nařízením vlády č. 507/2025 Sb. nelze vymezovat na území lokalit soustavy Natura 2000. Vyhodnocení vlivů na lokality soustavy Natura 2000 bylo provedeno jako součást VVURÚ v souladu s § 45i zákona č. 114/1992 Sb. Otázky požární bezpečnosti VTE a bezpečnosti silničního provozu jsou řešeny na úrovni povolování konkrétních záměrů dle příslušných právních předpisů; nejde o záležitost, která by bránila vymezení akcelerační oblasti v územně plánovací dokumentaci.

Poř. č.	Připomínkové místo	Číslo jednací	Článek	AO	Připomínka	Vyhodnocení
					> zachování, ochrana a zlepšování kvality životního prostředí, > ochrana lidského zdraví, > uvážlivé a racionální využívání přírodních zdrojů, **5) Evropská úmluva o krajině (European Landscape Convention), ETS No. 176** > nedostatečná ochrana krajiny jako základní složky životního prostředí > ignorování charakteru území > nedostatečné zapojení veřejnosti do rozhodování o zásazích do krajiny **6) Aarhuská úmluva (Convention on Access to Information, Public Participation in Decision making and Access to Justice in Environmental Matters), 1998** > omezení práva veřejnosti na informace > omezení účasti veřejnosti na rozhodovacích procesech (pouze formální zapojení) > omezení práva veřejnosti na přístup k právní ochraně v záležitostech životního prostředí **IV. Nedostatky SEA a podkladů** > absence terénních biologických průzkumů > práce pouze s mapovými podklady (nedostatečné) > chybí reálná data o výskytu druhů 1,25 cm 1,25 cm > variantní řešení > posouzení vlivu na zdraví Bez těchto podkladů **nelze učinit kvalifikovaný závěr**. Okraje dokumentu Ministerstvo dopravy ve svém vyjádření č. j. MD-22459/2026-940/3 potvrdilo, že v České republice dosud neexistuje samostatná metodika pro posuzování vlivu větrných elektráren na bezpečnost silničního provozu. Tuto oblast označilo za metodickou mezeru a současně připustilo existenci odborně diskutovaných vizuálních a percepčních vlivů (např. vizuální kmitání, stínové efekty, noční překážkové osvětlení). Ministerstvo dopravy rovněž připustilo existenci identifikovatelných a bezpečnostních rizik, jako je odlet ledu, havárie či odlet částí stavby. Tyto skutečnosti potvrzují, že podklady návrhu nejsou úplné a neumožňují kvalifikované posouzení bezpečnostních dopadů na dopravu. **V. Narušení krajiny a životního prostředí** Navržené řešení povede k: > zásadní změně krajinného rázu Podkrkonoší > narušení horizontů a dálkových pohledů	

Poř. č.	Připomínkové místo	Číslo jednací	Článek	AO	Připomínka	Vyhodnocení
					> vzniku bariér v krajině > narušení ekologické konektivity > znehodnocení zemědělské půdy > zničení migračních tras živočichů Výška staveb (180 m a vyšší) **znamená nadregionální dopad**. **VI. Dopady na obyvatele** Návrh nedostatečně řeší negativní vliv na: > hluk a nízkofrekvenční hluk, není jednoznačně deklarováno, že AOV nebude mít dopad na lidské zdraví. Formulace “není prokázán negativní dopad na zdraví" opovrhuje otázkou lidského zdraví. > stroboskopický efekt > světelné zatížení > kvalitu bydlení > hodnotu nemovitostí Tyto **vlivy nejsou řádně vyhodnoceny a jsou zásadním opovržením a hazardem s lidským zdravím.** **VII. Kumulativní a systémové dopad** Není řešeno: > souběžné působení vice projektů v Podkrkonoší, konkrétně blízké další AOV 88, 90, 91 > celkové zatížení území > únosnost krajiny Hrozí **nevratná degradace území a volné přírody.** **VIII. Absence variantního řešení** Není doloženo, že byly posuzovány jiné lokality a méně konfliktní varianty, jedná se o porušení základního principu plánování. Nebyla rovněž posouzena tzv. nulová varianta (varianta 0), tedy stav území před realizací záměru, což znemožňuje objektivní hodnocení dopadů. **IX. Vyloučení EIA a nedostatečné posouzení vlivů** Navržené vymezení akceleračních oblastí má zásadní dopad i z hlediska následného povolování záměrů, neboť v těchto oblastech dochází k omezení, resp. vyloučení standardního posuzování vlivů na životní prostředí (EIA). O to vyšší nároky musí být kladeny na kvalitu, úplnost a konkrétnost podkladů a vyhodnocení vlivů na životní prostředí v Podkrkonoší již na úrovni tohoto návrhu, neboť územní opatření dle ZOZE nemůže plnohodnotně nahradit individuální posouzení konkrétních záměrů. Předložený návrh však tyto požadavky nenaplňuje, zejména postrádá dostatečné vyhodnocení konkrétních lokálních dopadů, kumulativních vlivů vice záměrů v území a jejich dopadů na krajinný Nahoře Dole ráz, obytné prostředí a veřejné zdraví.	

Poř. č.	Připomínkové místo	Číslo jednací	Článek	AO	Připomínka	Vyhodnocení
					Ministerstvo vnitra – generální ředitelství HZS ČR ve svém oficiálním vyjádření ze dne 6. 2. 2026 potvrdilo, že v České republice dosud neexistuje komplexní právní ani metodická úprava požární bezpečnosti větrných elektráren. Současně uvedlo, že nejsou stanoveny konkrétní minimální Okraje dokumentu rizika a že zásah jednotek požární ochrany je v případě požáru větrné elektrárny převážně pouze defenzivní. Zde má stavět u či přímo v lese. Tato skutečnost dokládá, že stát dosud nemá komplexně řešenou požární bezpečnost těchto staveb, přestože jsou navrhovány ve stále větším rozsahu, často v blízkosti lesních porostů, chráněných území, zemědělské krajiny či obytné zástavby. Za situace, kdy neexistuje metodika požární bezpečnosti větrných elektráren ani stanovené odstupové vzdálenosti těchto staveb od lesních porostů či obytné zástavby, nelze učinit závěr o přijatelnosti rizik, a tedy ani o způsobilosti území pro vymezení akcelerační oblasti. **X. Hlavní požadavek** Navrhuji: 1) **Vyřazení výše uvedených akceleračních oblasti AOV 104 Černý háj , 105 Borovnice a 95 Kocléřov z návrhu** nebo 2) Zároveň (pro případ, že nebude tomuto požadavku vyhověno) **požaduji, aby návrh změny č. 2 v URP ČR nebyl v této části schválen a byl vrácen k zásadnímu přepracování**, a to zejména po doplnění: 20,99 x 29,70 cm o posouzení vlivu na lokality Natura 2000 dle čl. 6 odst. 3 směrnice 92/43/EHS o dostatečný biologický průzkumu odpovídající metodikám MŽP v různých ročních obdobích o hodnocení vlivu na populace netopýrů o posouzení kumulativních vlivů v širším území o hodnocení dopadů na krajinný raz o hodnocení dopadů na využití nemovitostí vlastníků v dosahu od obytné zástavby a přímý dopad vymezení AO na výkon vlastnických práv těchto vlastníků, včetně uvedení metodiky, podle které se určuje vzdálenost od zastavěného území o zdůvodnění nevyužití brownfieldů a narušených území uvedených v Národní databázi brownfieldů, namísto volné přírody Podkrkonoší Text dokumentu o metodických podkladů pro posouzení vlivu větrných elektráren na bezpečnost silničního provozu, včetně vyhodnocení vizuálních a percepčních vlivů a identifikovaných bezpečnostních rizik o podkladů týkajících se požární bezpečnosti větrných elektráren, včetně metodiky požárního posouzení, stanovení minimálních odstupových vzdáleností od lesních porostů, obytné zástavby, dopravní infrastruktury a dalších citlivých území, a vyhodnocení zásahových možností jednotek požární ochrany Do doby doplnění těchto podkladů nelze území považovat za způsobilé pro vymezení akcelerační oblasti. Podané připomínky jsou blanketní, podatel si vymezuje právo připomínky doplnit ve lhůtě 15 dnů ode dne veřejného projednání. **XI. Závěr** Návrh v předložené podobě není dostatečně odůvodněný, není podložen odbornými daty, je v rozporu s právními předpisy ČR i EU a může mít závažné dopady na krajinu, životní prostředí i obyvatele, proto požaduji především vyřazení Územního opatření k AOV 104 Černý háj a 105 Borovnice a 95 Kocléřov z návrhu Změny č. 2 Územního rozvojového plánu ČR.	

Poř. č.	Připomínkové místo	Číslo jednací	Článek	AO	Připomínka	Vyhodnocení
					Pro případ, že tomuto požadavku nebude vyhověno, požaduji zásadní přepracování Návrhu Změny č. 2 ÚRP ČR tak, aby byl v souladu s právními předpisy a byly řádně vyhodnoceny jeho dopady. Žádám, aby tato připomínka byla řádně vypořádána v souladu se zákonem a aby bylo uvedeno konkrétní odůvodnění přijatého řešení.	
10611.	PVT Projekt s.r.o.	MMR-48333-2026-81	99czk	AOV57	**Připomínky k návrhu Změny č. 2 Územního rozvojového plánu (Z2 ÚRP) – Opatření obecné povahy pro akcelerační oblast AOV56 Vrabčiny** **Připomínkující: PVT Projekt s.r.o.** zapsaná v obchodním rejstříku vedeném Městským soudem v Praze, oddíl C, vložka 414457 zastoupená: jednatel Společnost PVT Projekt s.r.o., jakožto investor dlouhodobě připravující projekt moderních větrných elektráren (VTE) v dotčeném území na základě platné smlouvy o právu stavby uzavřené s obcí Sebečice, tímto uplatňuje v zákonné lhůtě zásadní připomínky k návrhu Změny č. 2 Územního rozvojového plánu (dále jen „Z2 ÚRP“), konkrétně k návrhu Opatření obecné povahy pro akcelerační oblast AOV57 Bílá skála. Připomínkující plně podporuje urychlení rozvoje větrné energetiky, k němuž má vymezení akceleračních oblastí sloužit, a samotná lokalita byla pro VTE vyhodnocena jako vhodná i v oficiální územní studii Plzeňského kraje (PAO 24 Chlum – Sebečice). Způsob, jakým však předkladatel (MMR) přistoupil k návrhu Opatření obecné povahy (OOP) pro AOV57, je ale zcela neproporcionální. Návrh obsahuje extrémní plošné restrikce, které jsou věcně a odborně nepodložené a de facto znemožňují využití moderních technologií. Opatření se tak míjí svým zákonným účelem a je v přímém rozporu se směrnicí RED III. Z těchto důvodů uplatňujeme následující zásadní připomínky a **požadujeme jejich exaktní, individuální a daty podložené vypořádání:** **1. Nezákonnost, neproporcionalita a chybné odůvodnění výškových limitů (bod 3.1 písm. a)** Návrh stanovuje pro AOV57 maximální výšku VTE nepřesahující 185,0 m (měřeno pro horní úvrať listu rotoru). S tímto limitem **zásadně nesouhlasíme a požadujeme jeho zrušení, případně jeho rekvalifikaci na doporučující hodnotu s možností individuálního posouzení, anebo jeho úpravu na max. 230 m v horní úvrati (případně 185 m pro výšku stožáru).** **Odůvodnění:** ○ **Technologická a ekonomická nesmyslnost:** Běžně dostupné moderní VTE na českém trhu (např. Enercon, Vestas) disponují rotory o velikosti 138–175 m. Výška 185 m v horní úvrati je pro efektivní využití moderních technologií ve vnitrozemských lokalitách se slabšími větrnými podmínkami naprosto nevhodná. Místní větrné podmínky vyžadují využití vyššího stožáru (cca 150 m) a celkovou výšku v horní úvrati 230 m. Při aplikaci limitu 185 m je rychlost větru nedostatečná, spodní úvrať rotoru by se nacházela nebezpečně nízko nad terénem, což by	**Neakceptováno.** Akcelerační oblast AOV57 – Bílá Skála byla ponechána; požadavku na její zrušení nebo na navýšení výškového limitu větrných elektráren se nevyhovuje. Výškový limit větrných elektráren v územním opatření pro AOV57 byl stanoven na základě výsledků biologického posouzení konkrétního navrhovaného území podle § 11 odst. 3 resp. 4 ZOZE, jehož výsledky spolu s výsledky vyhodnocení vlivů na životní prostředí (SEA/VVURÚ, Příloha 5 k Z2 ÚRP) byly zapracovány do návrhu Změny č. 2 ÚRP; oblasti, u nichž autorizované osoby identifikovaly významné negativní nebo kumulativní vlivy, byly ze Z2 ÚRP vyloučeny (odůvodnění Z2 ÚRP). Zpracování VVURÚ odpovídá obsahem i strukturou požadavkům přílohy č. 4 stavebního zákona; jde o hodnocení na úrovni koncepce, nikoli na úrovni konkrétních záměrů, a tomu odpovídá i míra podrobnosti použitých podkladů. Výškový limit 185 m v horní úvrati odráží výsledky tohoto odborného posouzení a nelze jej na úrovni územně rozvojového plánu paušálně nahradit jiným parametrem bez ohledu na zjištěné vlivy. Technologická preference investora pro konkrétní typy turbín s vyššími rotory není pro stanovení limitu v územním opatření rozhodující. Vyjádření Řízení letového provozu (ŘLP) k výškovým kótám je podkladem pro posuzování konkrétních záměrů v navazujících řízeních dle stavebního zákona, nikoli závazným kritériem pro určení výškového limitu ve změně územního rozvojového plánu. Územní opatření výškový limit stanoví; detailní koordinace s leteckým provozem probíhá na úrovni povolování konkrétních záměrů. Variantní řešení nejsou relevantním územně plánovacím nástrojem pro vymezování lokalit pro OZE. Posouzení různých výškových scénářů v rámci SEA tedy nebylo vyžadováno ani z hlediska obsahu VVURÚ. Podmínka ochrany ptáků a netopýrů zahrnující selektivní odstávky vychází z výsledků biologického posouzení. Pro vymezení akceleračních oblastí byla využita vrstva území významných pro ptáky zpracovaná Českou společností ornitologickou (ČSO) na základě metodiky BirdLife International a vrstva území významných pro netopýry dle podkladů ČESON; ochrana chráněných druhů je zajištěna podmínkami zahrnutými

Poř. č.	Připomínkové místo	Číslo jednací	Článek	AO	Připomínka	Vyhodnocení
					vedlo k vysokému střihu větru, radikálnímu snížení životnosti technologie a navýšení hlukové zátěže pro okolí. ○ **Ekologické hledisko:** Konfigurace s vyšším stožárem (230 m v horní úvrati) zvedá i dolní úvrať rotoru na cca 75 m. Tím se diametrálně snižuje riziko kolizí s ptáky a netopýry. Navržený limit 185 m tedy paradoxně nutí investory k instalaci méně efektivních turbín s nízkou spodní úvratí, čímž zvyšuje environmentální rizika. ○ **Rozpor v odůvodnění (Letecký provoz):** Odůvodnění návrhu nepravdivě operuje s jistotou a bezpečností letového provozu. Akcelerační oblast leží ve výškách 414–518 m n. m. Oficiální vyjádření Řízení letového provozu (ŘLP) ze dne 28. 1. 2026 pro tuto lokalitu přitom stanovuje maximální bezpečnou výšku (včetně rotoru v horní úvrati) na kótu 736 m n. m. Navrhovaná VTE o celkové výšce 230 m tak může být bezpečně a bez jakéhokoliv konfliktu s ŘLP umístěna na drtivé většině území akcelerační oblasti (konkrétně všude tam, kde terén nepřesahuje výšku 506 m n. m.). Plošný limit 185 m předkládaný Ministerstvem pro místní rozvoj je tedy i z hlediska letectví zcela excesivní a nedůvodný. Požadujeme, aby pořizovatel přesně doložil, z jaké závazné analýzy letového provozu **dovodil plošný limit přesně 185 m pro celé území.** ○ **Absence variantního vyhodnocení (SEA):** Vyhodnocení vlivů (SEA) zcela opomnělo variantní posouzení výškových scénářů. Z dokumentace není vůbec přezkoumatelné, proč byla zvolena právě výška 185 m a nikoliv například model územní studie Plzeňského kraje (PAO 24), která pevný výškový limit nestanovila a preferovala menší počet (max. 4) vyšších, moderních a tišších VTE namísto 8 zastaralých a menších zařízení s vyššími kumulativními dopady na krajinný ráz a zábor půdy. ○ **Rozpor s oficiální Územní studií Plzeňského kraje (ÚS OZE PK):** Plošně stanovený výškový limit 185 m je v přímém rozporu s expertními závěry nedávno dokončené Územní studie rozvoje VTE a FVE na území Plzeňského kraje. Tato studie vyhodnotila lokalitu Sebečice (PAO-24) jako potenciálně vhodnou oblast, přičemž v kapitole 10.4 (část C) výslovně konstatuje, že *„stanovení jednoho ‚maximálního' počtu VTE [či pevných parametrů] by bylo metodicky nevhodné" a že „skutečný počet a parametry strojů navržených v rámci konkrétního investičního záměru se mohou pohybovat v rámci stanoveného rozsahu, ale mohou jej také překročit směrem nahoru i dolů v závislosti na detailech, které v této fázi nelze předvídat.*". Studie záměrně nestanovuje fixní výškové limity, protože logicky preferuje instalaci menšího počtu vyšších a efektivnějších turbín namísto většího počtu nižších strojů. Pokud předkladatel (MMR) tento krajský územně plánovací podklad ignoruje a navrhuje striktní limit 185 m, činí tak zcela svévolně a bez odpovídajícího odborného základu. **2. Rozpor se směrnicí RED III a nereflektování probíhajících projektů** **Požadujeme upravit podmínky AOV57 tak, aby nedocházelo k vytváření nových regulatorních bariér pro projekty již připravované podle dosavadních pravidel a moderních technologických parametrů.** **Odůvodnění:**	do územních opatření, zejména povinností monitoringu mortality a selektivních odstávek v kolizně rizikovém období. Záměry v akcelerační oblasti podléhají posouzení vlivů dle § 11 ZOZE v rámci jednotného environmentálního stanoviska; EIA dle zákona č. 100/2001 Sb. se pro záměry ve vymezených akceleračních oblastech nebude opakovaně vyhotovovat v rámci stavebního řízení (§ 11 odst. 5 ZOZE). Konkrétní záměry se nadále povolují v souladu se stavebním zákonem za podmínek stanovených v územním opatření.

Poř. č.	Připomínkové místo	Číslo jednací	Článek	AO	Připomínka	Vyhodnocení
					o Směrnice RED III (2023/2413) stanovuje, že plánování a výstavba OZE jsou v **převažujícím veřejném zájmu**. Akcelerační oblasti mají rozvoj urychlit, nikoliv zablokovat. Obec Sebečice a další investoři v území dlouhodobě připravují projekty VTE (v pokročilých fázích projektové přípravy), které reflektují současný technologický standard a dosavadní limity. Nové plošné limity a kumulativní restrikce v Z2 ÚRP tyto běžící přípravy zcela negují. o **Zmaření energetických cílů Plzeňského kraje:** Územní studie Plzeňského kraje (kap. 10.6) identifikovala v kraji využitelný potenciál pro VTE ve výši 300–750 MW, aby mohl kraj spravedlivým dílem přispět k naplnění republikových cílů (Vnitrostátní plán v oblasti energetiky a klimatu – NEKP). Tohoto potenciálu mělo být dosaženo právě v oblastech typu PAO-24 (AOV57) za předpokladu využití moderních technologií bez plošných limitujících restrikcí. Zavedením fixního výškového limitu 185 m a drakonických pravidel odstavování znehodnocuje předkladatel tento potenciál natolik, že stanovený příspěvek Plzeňského kraje k národním cílům NEKP **(+70 MW nového instalovaného výkonu VTE do r. 2030, jak je exaktně vyčísleno v Územní studii rozvoje VTE a FVE na území Plzeňského kraje, kap. 7.2 a kap. 7.4 – Tabulka 15)** nebude reálně možné naplnit. Navržené znění Opatření obecné povahy tak jde fakticky proti cílům státní energetické koncepce, kterou se naopak snaží deklaratorně naplňovat. o Pořizovatel v návrhu zcela ignoruje cíl směrnice RED III usnadnit repowering a modernizaci zařízení. **Návrh tak vytváří neproporcionální zásah do legitimního očekávání obcí a investorů.** **3. Nepřiměřené, neopodstatněné a vnitřně rozporné omezující podmínky ochrany ptáků a netopýrů (bod 3.2)** **Zásadně nesouhlasíme s plošně uloženými podmínkami v bodě 3.2 písm. a) až f). Požadujeme tyto plošné restrikce zrušit a nahradit je individuálním hodnocením rizik v rámci konkrétních povolovacích procesů.** Odůvodnění k plošnému vypínání při orbě a sklizni (bod 3.2 písm. a): o Návrh řešení: Požadujeme nahradit plošné vypínání VTE při orbě a sklizni a po pěti dnech v okruhu 1 000 m režimem rizikově řízeného vypínání (tzv. shutdown on-demand), které bude založeno na detekci rizikových druhů, aktuální aktivitě ptáků a reálných meteorologických podmínkách. o Absence kvantifikace a prahových hodnot: Návrh ÚO zcela paušálně ukládá vypnutí VTE ve dnech orby a sklizně a po pět následujících dnů na pozemcích do vzdálenosti 1 000 m od stožáru. V odůvodnění opatření však naprosto chybí jakákoliv exaktní kvantifikace a odborné podložení tohoto drastického limitu. Pořizovatel nijak nevysvětluje, z jakých dat dovodil, že je nutné chránit ptáky přesně v okruhu 1 000 m, proč omezení trvá přesně 5 dnů, pro které konkrétní druhy opatření platí a za jakých meteorologických podmínek se uplatní. Opatření	

Poř. č.	Připomínkové místo	Číslo jednací	Článek	AO	Připomínka	Vyhodnocení
					zcela postrádá prahovou podmínku reálného výskytu, a nařizuje tak odstavení VTE i v situacích, kdy se v lokalitě žádný chráněný pták fyzicky nenachází. ○ **Bezdůvodná duplicita ochrany (Rozpor s ÚS OZE PK)**: Plošně ukládaná omezení a vypínání VTE jsou v dané lokalitě neproporcionální i s ohledem na výsledky Územní studie Plzeňského kraje. Ta již v rámci své analytické části (kap. 5.3) provedla plošnou filtraci rizikových území pomocí Mapy citlivosti ptáků od České společnosti ornitologické (kategorie vysoké a extrémní riziko) a metodiky ochrany netopýrů od ČESON (ochranná zóna 3 km od významných lokalit). Území AOV57 (krajskou studií označené jako PAO-24) prošlo tímto přísným sítem jako lokalita s nižším rizikem kolizí. Ukládat na takto expertně "vyčištěné" území plošná drakonická opatření (vypínání na 5 dnů v okruhu 1000 m bez zjištění reálného rizika) představuje nepřiměřenou a duplicitní zátěž. ○ Ignorování zahraniční praxe a šetrnějších alternativ (princip proporcionality): Zahraniční praxe se na rozdíl od navrženého plošného zákazu ubírá směrem selektivního a dynamického vypínání. Předkladatel naprosto neodůvodnil, proč nelze použít tato méně omezující opatření, přestože renomované zahraniční studie dokládají vysokou účinnost selektivního vypínání při velmi nízké ztrátě výroby. Například studie zaměřená na supy bělohlavé ve Španělsku (2022) prokázala, že selektivní zastavování turbín snížilo mortalitu o více než 92 % při zanedbatelné ztrátě výroby pod 0,51 %. Rovněž starší španělská studie (de Lucas et al.) dokládá, že selektivní zastavování turbín s nejvyšší mortalitou snížilo dopady na ptáky při roční ztrátě výroby pouhých 0,07 %. ○ Nepřezkoumatelnost pro absenci porovnání variant mitigace: Zásadní slabinou ÚO a Souhrnného vyhodnocení vlivů (SEA) je naprostá absence porovnání variant mitigace – tedy chybějící srovnání navrženého plošného (časoprostorového) vypínání s variantou moderního „shutdown-on-demand“ systému. Uložení takto drakonického plošného zákazu, aniž by pořizovatel prokazatelně zhodnotil, zda by stejného cíle ochrany přírody nešlo dosáhnout mírnějšími (selektivními) prostředky, představuje učebnicový příklad neproporcionality. Opatření je tak v této části svévolné a soudně nepřezkoumatelné. 4. Neproporcionální zásah do ústavně zaručené svobody podnikání (Absence vážení zájmů) **Navržená forma kategorické a plošné regulace parametrů VTE představuje nezákonný, svévolný a neproporcionální zásah do ústavně zaručeného práva připomínkujícího na svobodné podnikání (čl. 26 Listiny základních práv a svobod) a do možnosti realizovat legální ekonomickou aktivitu.** **Odůvodnění a rozpor s ustálenou judikaturou Nejvyššího správního soudu:** ○ **Zásah nad nezbytně nutnou míru a zmaření ekonomické aktivity:** Předložený návrh OOP zcela ignoruje základní test proporcionality. Místo hledání nejšetrnějšího řešení volí plošné a paušální zákazy, které dopadají na celou výměru AOV57. Tímto postupem je zásadně kráceno právo na podnikání v energetickém sektoru a je mařeno legitimní očekávání investora, který v území se souhlasem obce připravuje technologicky moderní projekt VTE.	

Poř. č.	Připomínkové místo	Číslo jednací	Článek	AO	Připomínka	Vyhodnocení
					○ **Ignorování práva na podnikání v judikatuře NSS:** Nejvyšší správní soud v typově shodné věci (zrušení restrikcí VTE v ZÚR Ústeckého kraje, rozsudek ze dne 20. 7. 2023, č. j. 1 As 301/2021-150) výslovně konstatoval, že pokud je zcela znemožněna nebo drasticky omezena výstavba VTE, jde o nezákonný stav, kdy pořizovatel *„vůbec nezohlednil práva stěžovatelů vlastnit majetek a podnikat. Konzervační účinky regulace nerespektují protichůdné legitimní zájmy a práva a jednostranně upřednostňují jednu z více si konkurujících hodnot a zájmů před ostatními.“* ○ NSS nedávno potvrdil i při zrušení ÚP Výsluní (rozsudek ze dne 14. 3. 2024, č. j. 9 As 68/2024-64), že v procesu plánování musí dojít k pečlivému vážení zájmů při zachování právem předvídané proporcionality a že *„zcela omezit jinak legální aktivitu na území kraje lze pouze v případě výjimečně vysoké míry potřeby ochrany jiného zájmu“.* Předkladatel (MMR) v návrhu AOV57 žádné vyvažování protichůdných zájmů (tedy zájmu na ochraně přírody z opatrnosti vs. práva svobodně podnikat v oblasti výroby čisté energie) neprovedl. Zvolená plošná regulace je natolik striktní, že de facto představuje skrytý absolutní zákaz výstavby moderních a efektivních VTE v daném území. Shrnutí a právní výhrada (Nepřezkoumatelnost a neproporcionalita) Navržená forma plošné a absolutní regulace parametrů VTE představuje nezákonný a neproporcionální zásah do ústavně zaručeného práva připomínkujícího podnikat a zmaření jím připravovaného ekonomického využití území. **Striktně požadujeme, aby pořizovatel v rámci vypořádání připomínek prokazatelně provedl test proporcionality a exaktně doložil, proč dal v tomto konkrétním území přednost absolutním plošným restrikcím před ústavně zaručeným právem připomínkujícího svobodně podnikat a realizovat legální ekonomickou aktivitu.** Pokud tyto naše exaktní odborné a právní argumenty nebudou pořizovatelem v rozhodnutí o připomínkách řádně, individuálně a s oporou ve specifikovaných datech (modely SEA, prokázání nezbytnosti 185m limitu vůči leteckému provozu, ekonomická SEA analýza dopadu odstávek na rentabilitu podnikání) vypořádány, bude případně přijaté Opatření obecné povahy zatíženo závažnou vadou nepřezkoumatelnosti a neproporcionality. Přílohy (Listinné důkazy k bodu 1): ○ Vyjádření ŘLP ČR s.p. zn. 14270/2025/RLPCR ze dne 28. 1. 2026 (VTE Sebečice)	

Poř. č.	Připomínkové místo	Číslo jednací	Článek	AO	Připomínka	Vyhodnocení
					○ Výtah z Územní studie rozvoje VTE a FVE Plzeňského kraje (Textová část, POZ-24 – Zoologie, POZ-24- vedlejší karta, Karta PAO-24). Celá studie k na stránkách Plzeňského kraje: **https://www.plzensky-kraj.cz/uzemni-studie-rozvoje-vetrnych a-fotovoltaickych**	
10612.	Danuše Suchánková, Bc. Doris Dlesková, Bedřich Loos, Mgr. Bc. Katrin Brandner, Ing. René Glos, Karel Boldiš, Iveta Kuncová, Ing. Václav Mikeš, Bc. Martina Vaňková, Ing. Kamila Caháková, Petr Cahák, Mgr. Jan Böhm	MMR-48340-2026-81	99cl 99czzd	AOV28 AOV79	**Připomínka k návrhu Změny č. 2 Územního rozvojového plánu ČR (8 97 zák. č. 283/2021 Sb., stavební zákon)** **-připomínky k vyhodnocení vlivů návrhu Změny č. 2 Územního rozvojového plánu na udržitelný rozvoj území** **- připomínky k návrhům jednotlivých územních opatření k akceleračním oblastem vČeské republice** **Připomínku podává:** **Bc. Doris Dlesková,** **Danuše Suchánková,** **Mgr. Bc. Katrin Brandner,** **Ing. René Glos,** **Karel Boldiš,** **Iveta Kuncová,** **Ing. Václav Mikeš,** **Bc. Martina Vaňková,** **Ing. Kamila Caháková,** **Petr Cahák,** **Mgr. Jan Bóhm, všichni obyvatelé obce Josefov** **Tímto podáváme výše specifikovanou připomínku proti vymezení všech akceleračních oblastí pro větrnou energii v ČR, specificky pro AOV28 a AOV79.** **Stránka 1z 8** **<u>Právní odůvodnění</u>** **Schválením akceleračních zón se vymezují území v České republice, ve kterých se protiústavně zjednodušuje a zrychluje povolovací proces pro určitý druh staveb, tedy vyčleňuje v rozporu s principem rovnosti před zákonem určitý druh správního řízení. Základní princip rovnosti přitom vyžaduje, aby byl zákon ve stejných nebo obdobných situacích vykládán stejně pro všechny. Sám Ústavní soud ČR přitom konstantně a trvale zakazuje libovůli, a vždy v rámci rovnosti před zákonem zkoumá, zda zákonodárce nevytvořil neodůvodněné rozdíly, které nemají racionální základ.** **Zde tato neodůvodněná rovnost byla zákonem přímo vytvořena pro určitý druh staveb, tedy pro neodůvodněně protěžovanou skupinu stavebníků a vlastníků nemovitostí bylo výtvořeno speciální a nedůvodně zjednodušené stavební řízení, tím se vytvořil právní stav, kdy pro stavby trvale a často nevratně vysoce zatěžující krajinu a její obyvatele a s výraznými faktickými dopady na krajinu a její obyvatele se paradoxně zjednodušuje jejich povolování, zatímco u staveb výrazně jednodušších se trvá na náročnosti povolovacího řízení. Pro stavebníky VTE se tedy vytvořilo ze strany zákonodárců protekční právní prostředí, tj. pozitivní právní diskriminace. Bylo tedy porušeno ústavně chráněné právo na rovnost před zákonem dle čl. 3 odst. 1 Listiny základních**	**Neakceptováno.** Připomínka dvanácti obyvatel obce Josefov směřuje proti vymezení AOV28 – Nový Kostel a AOV79 – Vintířov. Obě akcelerační oblasti zůstávají součástí návrhu Změny č. 2 ÚRP. Vymezení akceleračních oblastí proběhlo na základě biologického posouzení konkrétního navrhovaného území podle § 11 odst. 3 resp. 4 ZOZE, jehož výsledky spolu s výsledky vyhodnocení vlivů na životní prostředí (SEA/VVURÚ, Příloha 5 k Z2 ÚRP) byly zapracovány do návrhu Změny č. 2 ÚRP; oblasti, u nichž autorizované osoby identifikovaly významné negativní nebo kumulativní vlivy, byly ze Z2 ÚRP vyloučeny (odůvodnění Z2 ÚRP). Zpracování VVURÚ odpovídá obsahem i strukturou požadavkům přílohy č. 4 stavebního zákona; jde o hodnocení na úrovni koncepce, nikoli na úrovni konkrétních záměrů, a tomu odpovídá i míra podrobnosti použitých podkladů. Záměry v akcelerační oblasti podléhají posouzení vlivů dle § 11 ZOZE v rámci jednotného environmentálního stanoviska; EIA dle zákona č. 100/2001 Sb. se pro záměry ve vymezených akceleračních oblastech nebude opakovaně vyhotovovat v rámci stavebního řízení (§ 11 odst. 5 ZOZE). Konkrétní záměry se nadále povolují v souladu se stavebním zákonem za podmínek stanovených v územním opatření. Akcelerační oblasti v souladu se ZOZE a nařízením vlády č. 507/2025 Sb. nelze vymezovat na území lokalit soustavy Natura 2000. Vyhodnocení vlivů na lokality soustavy Natura 2000 bylo provedeno jako součást VVURÚ v souladu s § 45i zákona č. 114/1992 Sb. Problematika krajinného rázu byla posuzována v rámci VVURÚ, a to jak z hlediska navrhovaného souboru akceleračních oblastí jako celku, tak pro jednotlivé oblasti v kartách akceleračních oblastí (viz příloha č. 2 vyhodnocení vlivů). Vliv na krajinný ráz byl jedním z důvodů, proč bylo 16 původně uvažovaných akceleračních oblastí z návrhu zcela vypuštěno a u 48 ze zbývajících 80 oblastí pro VTE byl snížen limit maximální výšky větrných elektráren. Kumulativní a synergické vlivy byly posuzovány v rámci SEA/VVURÚ; jejich výsledky byly promítnuty do vymezení akceleračních oblastí a podmínek územních opatření. Variantní řešení nejsou relevantním územně plánovacím nástrojem pro vymezování lokalit pro OZE.

Poř. č.	Připomínkové místo	Číslo jednací	Článek	AO	Připomínka	Vyhodnocení
					práv a svobod. Rovnost před zákonem není přitom privilegium, ale základní právo. Stavebnici VTE nemají právo být zvýhodňování ve stavebním právu vůči ostatním stavebníkům, naopak, bylo by důvodnější požadovat po nich s ohledem na náročnost staveb a jejich dopady do krajiny a na obyvatele přísnější podmínky. Rovnost před zákonem je základní právní princip zaručující, že se všemi osobami je zacházeno stejně bez diskriminace, a to včetně jakékoli pozitivní diskriminace. Tento princip, ukotvený v ústavním pořádku (Listina základních práv a svobod), zajišťuje rovný přístup k právům a spravedlivému procesu před orgány veřejné moci, tedy i před orgány ve stavebním řízení. **Rychlost předmětného správního řízení v případě VTE není absolutně důvodným argumentem, ale spíše naopak, svědčí v jeho neprospěch. Rovnost před zákonem není privilegium, ale základní právo, které nám zaručuje náš ústavní pořádek, a proto zavedení akceleračních zón je protiústavním krokem.** **A. Porušení ústavního pořádku České republiky realizací větrných elektráren dále dochází ve vztahu k samosprávám, k účastníkům daných správních řízení včetně obce a měst a** **objektivně vůči všem občanům naší země, k porušení těchto ustanovení:** **1. Ústavního zákona č. 1/1993 Sb, tj. Ústavy České republiky, v těchto částech:** **a) Porušení čl. 7: Stát dbá o šetrné využívání přírodních zdrojů a ochranu přírodního bohatství. Stát by tím, že povolil realizovat podobné dílo, by nedbal o šetrné využívání přírodních zdrojů a ochranu přírodního bohatství, tj. připustil by zasáhnout do krajiny natrvalo tak, že by ji regionálně zcela narušil a zničil. Tím by porušil daný článek Ústavy ČR.** **b) Porušení čl.8: Zaručuje se samospráva územních samosprávných celků. Porušení čl. 101, odst. 1: Obec je samostatně spravována zastupitelstvem. Tím, že se připustil režim protiústavních akceleračních zón, se dále připustil protiprávní zásah do územních plánu, jejichž obsah je výsostným právem obcí jako jednotek územních samospráv. Podobným způsobem stát není oprávněn, a to ani zákonodárnou cestou, zasahovat do vyhrazené pravomoci obcí. Schvalování územního plánu je proces v kompetenci zastupitelstva obce, které rozhoduje o jeho pořízení, zadání i finálním vydání. Přijetím akceleračních zón došlo** **Stránka 2 z 8** **k protiústavnímu zásahu do práva na samosprávu v této oblasti, a pokud by došlo k povolení větrné elektrárny na základě tohoto právního předpisu, jednalo by se o rozhodnutí protiústavní.** **2. Ústavní zákon č. 2/1993 Sb., ve znění ústavního zákona č. 162/1998 Sb. a ústavního zákona č. 295/2021 Sb., Listina základních práv a svobod** **a) Porušení čl. 4., odst. 3: zákonná omezení základních práv a svobod musí platit stejně pro všechny případy, které splňují stanovené podmínky.** **Porušení čl.4, odst. 4: Při používání ustanovení o mezích základních práva svobod musí být ošetřeno jejich podstaty a smyslu. Taková omezení nesmějí být zneužívána k jiným účelů, než pro které byla stanovena.** **Přijetím právní úpravy akceleračních zón došlo k zásadnímu protiústavnímu narušení principu rovnosti, když pro vybrané typy staveb, zde větrných elektráren, byly jedny subjekty práva bezdůvodně zvýhodněny (pozitivní diskriminace), a jiné subjekty práva znevýhodněny. Investoři větrných elektráren byli právní úpravou zvýhodnění (nedůvodně preferování) ve stavebním řízení, zatímco investoři jiných staveb nikoli (byla jim ponechána původní právní pozice), a všichni účastnici správních řízení staveb větrných elektráren, kteří jsou jimi hrubě zasahováni, jsou výrazně zasažení do svých vlastnických práv s výrazně omezenými procesními právy. Není zde v žádném případě splněna ani tvrzená podmínka veřejného zájmu, když dané stavby VTE nejsou stavby, které by musely být realizovány objektivně důvodně rychle, navíc jejich realizace by byla**	Územní plánování na celostátní úrovni je výkonem státní správy; ústavou zaručená samospráva obcí (čl. 8, 100, 101 Ústavy ČR) tím není dotčena. Výsledek místního referenda konaného dne 9. 9. 2023 v obci Josefov je pořizovateli znám; referendum závazně vymezuje vůli obce v rámci její samostatné působnosti, nicméně vymezení akceleračních oblastí v Územním rozvojovém plánu ČR je nástrojem státní správy v oblasti územního plánování, který není podmíněn souhlasem dotčených obcí ani výsledkem místního referenda.

Poř. č.	Připomínkové místo	Číslo jednací	Článek	AO	Připomínka	Vyhodnocení
					často zcela objektivně a prokazatelně negativně zasahujícím svým vlivem zcela zásadně do života lidí v jejich okolí. Dochází tak k narušování ústavního pořádku, a to uvedených dvou článků Listiny základních práv a svobod. Článkem 4 odst. 3 dochází k nedůvodnému protekčnímu preferování správního řízení konkrétních investorů s cílem dosažení jejich zisků, a to za porušení čl. 4 odst. 4. kdy je hrubě zasahováno do práv vlastníků v daném regionu, tedy za rezignace za šetření podstaty a smyslu našich práv. Stavbou daných větrných elektráren se výrazně omezují naše základní vlastnická práva, a zasahuje se současně trvale do našeho práva na život (na zdraví): **b) Porušení čl. 6 odst. 1: Každý má právo na život.** **Porušení čl. 11 odst. 1: Každý má právo vlastnit majetek. Vlastnické právo všech vlastníků má stejný zákonný obsah a ochranu.** **Porušení čl. 11 odst. 3: Vlastnictví zavazuje. Nesmí být zneužito na újmu práv druhých anebo v rozporu se zákonem chráněnými obecnými zájmy. Jeho výkon nesmí poškozovat lidské zdraví, přírodu a životní prostředí nad míru stanovenou zákonem.** **Realizací daného záměru výstavby větrných elektráren za daných podmínek by došlo dále k porušení našeho práva na život, když by byl ohrožen dopady vlivu provozování daných elektráren, včetně možných námraz a přímého ohrožení zdraví. To je již dokázáno vědeckými studiemi. Vlastnické právo má mít stejnou ochranu, vlastnické právo vlastníků pozemků, na kterých má být prováděna procesně protekční výstavba větrných elektráren, je preferováno před vlastnictvím vlastníků pozemků, na kterých je provedeno obydlí. Rovněž hrubě je porušován čl. 11, odst. 3, když vlastnické právo vlastníků pozemků, na kterých chtějí investoři realizovat větrné elektrárny, je zneužíváno vůči vlastníkům druhých, tedy nám, a** **Stránka 3z8** **výkon vlastnického práva tím, že na pozemcích bude realizována větrná elektrárna, bude poškozovat lidské zdraví, přírodu a životní prostředí nad míru stanovenou zákonem. Výhrady, které byly vůči výstavbě větrných elektráren vzneseny, nikdo nevyvrátil, naopak, jsou v Evropě potvrzovány.** **c) Porušení článku čl. 12, odst. 1, věta první: Obydlí je nedotknutelné. Realizací daného záměru výstavby větrných elektráren za daných podmínek je hrubě narušováno naše právo na nedotknutelnost obydlí. Podoba a projevy provozu daných staveb de facto naše obydlí trvale, tj. navždy ničí.** **B. Porušení dalších právních ustanovení a principů v souvislosti s danou připomínkou.** **1. Zákon č. 100/2001 Sb. (zákon o EIA): Ustanovení § 10a a násl. stanoví povinnost SEA pro strategické dokumenty** **s potencionálně významným vlivem na životní prostředí. Biologické posouzení dle ustanovení S 11 odst. 4ZOZE (bylo dokončeno 10. 12.2025) nahradit SEA/EIA nemůže** **- zabývalo se výhradně faunou, florou a biotopy, nikoliv však vlivy na zdraví lidí. Také bylo provedeno v krátké době (dle informace z veřejného projednávání změny č. 2 v měsících srpen-říjen 2025), a to v době, kdy dochází k období vegetačního klidu, snížené biologické aktivity a v době mimo hlavní reprodukční a růstové fáze organismů.** **2. NVč. 272/2011 Sb. (o ochraně zdraví před nepříznivými účinky hluku): Stanoví noční limit v chráněném venkovním prostoru LAeg,8h=40 dB, vnitřní prostor (ložnice)=30 dB. Splnitelnost těchto limitů musí být prokazatelná po celou dobu životnosti záměru, bez akustické studie pro specifický terén kotliny to nelze garantovat.** **3. Princip předběžné opatrnosti (čl. 191 SFEU, § 13 zákona č. 17/1992 Sb.): V případě vědecké nejistoty ohledně zdravotních dopadů je povinností orgánů veřejné moci přijmout ochranná**	

Poř. č.	Připomínkové místo	Číslo jednací	Článek	AO	Připomínka	Vyhodnocení
					opatření, aniž by bylo nutné čekat na úplné prokázání újmy. Nelze stavbu realizovat, když není naplněn princip povinnosti předběžné opatrnosti povolovacích státních orgánů. C. Zákonnost a nesoulad s právními předpisy ČR Návrh výše uvedených akceleračních zón znamená zjednodušený a zrychlený systém povolování záměrů výstavby větrných elektráren VTE. To silně zasahuje dotčenou Obec a její občany, aniž má tento zjednodušený a zrychlený systém sebemenší důvod. Neuváženým zrychleným povolováním VTE hrozí nevratné poškození krajinného rázu, kulturních a přírodních hodnot a snížení kvality života obyvatel. Nesouhlasíme proto s vymezením výše uvedených akceleračních zón, neboť by tím byl zcela popřen princip posouzení vlivů konkrétního záměru na jeho okolí, tedy bylo by znemožněno dostatečně odborně a časově zhodnotit negativa a přijímat opatření k jejich eliminaci, aniž by k podobnému spěchu byl jakýkoli důvod, když opomineme tlaky ekonomické - ty však nejsou a nesmí být předmětem správního posuzování ani upřednostňování lhůt. Stránka 4z 8 Zákonné rozpory jsou následující: 1. Rozpor se zákonem č. 500/2004 Sb., správní řád a) Ustanovení $ 3- nebyl zjištěn stav bez důvodných pochybností b) Ustanovení § 68 - nedostatečné odůvodnění - ktomu přistupuje, že návrhje nepřezkoumatelnýkomplexně, protože neobsahuje konkrétní podklady pro dané území., 2. Rozpor se zákonem č. 100/2001 Sb. (EIA/SEIA) Zde chybí posouzení a) Kumulativních vlivů b) Variantního řešení včetně nulové varianty c) Konkrétních dopadů na území Dokumentace SEA je neúplná a věcně nedostatečná, opět je zde očividná nerovnost mezi druhy staveb a investory směrem k protekční preferenci. 3. Rozpor se zákonem č. 114/1992 Sb. (ochrana přírody a krajiny) a) Ohrožení krajinného rázu (§12) b) Narušení ekologické stability c) Zásah do biotopů a migračních tras Tyto kroky se dějí bez jakéhokoliv odůvodnění a volí se cesta nedůvodné preference. 4. Rozpor se stavebním zákonem a) § 18 a § 19-ochrana hodnot území b) Požadavek na udržitelný rozvoj Návrh představuje industrializaci volné krajiny bez dostatečného odůvodnění tohoto jednání. D. Nesoulad s právem Evropské unie 1. Směrnice o ptácích (2009/147/ES) a o stanovištích (92/43/EHS) Ve vztahu k obsahu této směrnice a) Nelze vyloučit negativní vliv na chráněné druhy	

Poř. č.	Připomínkové místo	Číslo jednací	Článek	AO	Připomínka	Vyhodnocení
					b) Chybí dostatečně biologické podklady **Rozpor s požadavkem na vyloučení významného vlivu.** **2. Směrnice EIA (2011/92/EU)** **Byla porušena ve všech atributech:** **a) Nedostatečné zapojení veřejnosti** **b) Nedostatečné vyhodnocení vlivů** **3. Směrnice RED III (2023/2413)** **Nebyla doložena priorita využití:** **Stránka5z8** **a) Zastavěných ploch** **b) Brownfieldů** **c) Technicky narušených území** **Vymezení ve volné krajině preferenčně bez dalšího pro dané stavby je v hrubém rozporu s principem minimalizace dopadů, aniž to bylo dokonce jakkoli zdůvodněno převažujícím důležitějším zájmem.** **4. Princip předběžné opatrnosti (čl. 191 SFEU)** **Politika Unie v oblasti životního prostředí přispívá k sledování následujících cílů:** **a) Zachování,ochrana a zlepšování kvality životního prostředí jako základní princip** **b) Ochrana lidského zdraví jako absolutní priorita** **c) Uvážlivé a racionální využívání přírodních zdrojů bez jejich trvalého zasažení** **5. Evropská úmluva o krajině (European Landscape Convention), ETS No. 176** **a) Nedostatečná ochrana krajiny jako základní složky životního prostředí** **b) Ignorování charakteru daného území obecně i konkrétně** **c) Nedostatečné zapojení veřejnosti do rozhodování o zásazích do krajiny včetně ignorování územní samosprávy** **d) Zasahování zvenčí do krajiny bez zapojení samosprávy a veřejnosti s volbou preference konkrétních subjektů** **6. Aarhuská úmluva (convention on Access to Information, Public Participation in** **Decision-making and Access to Justice in Environmental Matters), 1988** **Tímto krokem by byly porušeny klíčové pilíře úmluvy:** **a) Povinnost úřadů poskytovat informace o životním prostředí,** **b) Veřejnost získala právo se vyjádřit se vyjádřit k projektům (např. EIA) před jejich schválením** **c) Byla zpřístupněna spravedlnost, tj. právo napadnout rozhodnutí u soudu, pokud byla porušena práva na Informace či účast.** **Jak Jsme výše uvedli, realizace daných staveb by zasáhla do našich ústavních a zákonných práv hned ve více rovinách, Stavby tohoto typu by obecně či konkrétně trvale ohrozily zdraví obyvatel,**	

Poř. č.	Připomínkové místo	Číslo jednací	Článek	AO	Připomínka	Vyhodnocení
					zasáhly by trvale do kvality naší široké krajiny a našich obydlí, ohrozily životní prostředí a zdovalvovaly by trvale naše vlastnictví, **Akceloračními zónami označené v grafické části Změny č, 2 Územního rozvojového plánu jako AOV28 a AOV79 jsou dotčena katastrální území, která Jsou v krátké vzdálenosti, vzdušnou čarou od katastrálních území Luh nad Svatavou a Radvanov obce Josefov okresu Sokolov,** My níže podepsaní občané obce Josefov okresu Sokolov žádáme, aby bylo přihlédnuto ke všem uvedeným skutečnostem a tyto výše uvedené akcelerační zóny byly vypuštěny, a zároveň aby obec Josefov byla zařazena do zóny, kde je vymezení akcelerační zóny vyloučeno s ohledem na to, že v naší obci proběhlo referendum dne 9. 9. 2023, kdy proti výstavbě VE hlasovalo 141 ze 192 zúčastněných voličů. Stránka 6 z 8 Referendum je platné. Občané obce Josefov mají legitimní očekávání, že výsledek platného a závazného referenda bude ze strany státu respektován.	
10613.	Lukáš Plechatý	MMR-48345-2026-81	Není dotčeno ÚRP	Není dotčeno ÚRP	Věc: Námitka a připomínky k návrhu nového územního plánu obce Rychnov u Jablonce nad Nisou dle § 97 stavebního zákona ...já, Lukáš Plechatý, bytem (dále jen „Vlastník“), se na Vás obracím ve věci podání námitky proti návrhu nového územního plánu obce Rychnov u Jablonce nad Nisou dle § 97 zákona č. 283/2021 Sb., stavebního zákona, ve znění pozdějších předpisů (dále jen „stavební zákon“). Jako vlastník pozemku parc. č. v katastrálním území Rychnov u Jablonce nad Nisou, , obec Rychnov u Jablonce nad Nisou (dále jen „Pozemek“). Pozemek je přímo dotčen návrhem nového územního plánu obce Rychnov u Jablonce nad Nisou (dále jen „Návrh územního plánu“), kdy Návrh územního plánu předpokládá změnu funkčního využití Pozemku z plochy GF04 – Z.137 (zastavitelná plocha výroby a skladování) dle platného územního plánu na plochu „zeleň sídelní ostatní“ dle nově navrhované územně plánovací dokumentace. Pozemek se v současné době nachází v ploše GF04 – Z.137 (zastavitelná plocha výroby a skladování), a to následovně: Návrh územního plánu nově předpokládá změnu funkčního využití Pozemku na plochu „zeleň sídelní ostatní“, a to následovně: Tímto jako vlastník Pozemku dotčeného Návrhem územního plánu v souladu s ustanovením § 97 stavebního zákona podávám proti Návrhu územního plánu v zákonné lhůtě následující námitky a připomínky: Vlastník nesouhlasí s navrhovanou změnou využití Pozemku parc. č. z plochy GF04 – Z.137 (zastavitelná plocha výroby a skladování) na plochu „zeleň sídelní ostatní“. Odůvodnění 1. Nepřiměřený zásah do podnikatelského záměru Vlastníka Navrhovaná změna funkčního využití Pozemku z plochy GF04 – Z.137 (zastavitelná plocha výroby a skladování) na plochu „zeleň sídelní ostatní“ představuje zásadní omezení možnosti realizace podnikatelského záměru Vlastníka, který spočívá v plánované výstavbě skladových a výrobních objektů. Takový záměr by se po změně funkčního využití stal fakticky nerealizovatelným, neboť navrhované využití území neumožňuje obdobný způsob výstavby a využití pozemku pro podnikatelské účely. Navrhovaná změna tak významně zasahuje do práva Vlastníka podnikat a provozovat jinou hospodářskou činnost garantovaného čl. 26 odst. 1 Listiny základních práv a svobod. 2. Nepřiměřený zásah do vlastnického práva Navrhovaná změna funkčního využití Pozemku by současně vedla k podstatnému omezení jeho využitelnosti a ke značnému snížení jeho tržní hodnoty. Pozemek byl pořizován a projektově připravován v důvěře v dosud platnou územně plánovací dokumentaci, která umožňovala jeho zastavění a podnikatelské využití. Náhlá změna funkčního využití proto zasahuje také do principu legitimního očekávání a právní jistoty. Pozemek navazuje na okolní zastavitelnou strukturu území a jeho dosavadní funkční zařazení odpovídá charakteru lokality. Vlastník se proto domnívá, že navrhovaná změna není dostatečně odůvodněna veřejným zájmem ani nezbytností takového zásahu. V důsledku navrhované změny by došlo k významnému zásahu do vlastnického práva	**Neakceptováno.** Připomínka pana Lukáše Plechatého se netýká Změny č. 2 Územního rozvojového plánu ČR ani vymezení akceleračních oblastí pro obnovitelné zdroje energie. Podatel vznáší připomínky výlučně vůči návrhu nového územního plánu obce Rychnov u Jablonce nad Nisou, konkrétně vůči navržené změně funkčního využití jeho pozemku parc. č. v k. ú. Rychnov u Jablonce nad Nisou z plochy výroby a skladování na plochu zeleně sídelní ostatní. Tato věc nespadá do předmětu Změny č. 2 ÚRP ani do působnosti Ministerstva pro místní rozvoj jako pořizovatele Územního rozvojového plánu ČR. Připomínka proto nemůže být v rámci tohoto řízení věcně vypořádána. Podatel je oprávněn uplatnit své připomínky vůči funkčnímu využití dotčeného pozemku v rámci projednávání územního plánu obce Rychnov u Jablonce nad Nisou u příslušného pořizovatele.

Poř. č.	Připomínkové místo	Číslo jednací	Článek	AO	Připomínka	Vyhodnocení
					chráněného čl. 11 odst. 1 Listiny základních práv a svobod, a současně i do práva podnikat dle čl. 26 odst. 1 Listiny základních práv a svobod. Právní argumentace Územní samospráva je při pořizování územně plánovací dokumentace povinna postupovat v souladu se zákonem a respektovat základní práva dotčených osob. Dle čl. 2 odst. 2 Listiny základních práv a svobod lze veřejnou moc uplatňovat pouze v případech, v mezích a způsoby stanovenými zákonem. Současně dle čl. 4 odst. 1 Listiny mohou být povinnosti ukládány pouze při zachování základních práv a svobod. Dále je správní orgán povinen postupovat v souladu se zásadou proporcionality a minimalizace zásahů do práv dotčených osob dle § 2 odst. 3 zákona č. 500/2004 Sb., správního řádu. Dle § 2 odst. 4 správního řádu je správní orgán povinen dbát na soulad přijatého řešení s veřejným zájmem a okolnostmi konkrétního případu a současně předcházet nedůvodným rozdílům mezi obdobnými případy. Vlastník se domnívá, že navrhovaná změna funkčního využití Pozemku představuje nepřiměřený zásah do jeho práv, aniž by byla dostatečně odůvodněna konkrétním veřejným zájmem. Současně Vlastník uvádí, že již vynaložil finanční prostředky na pořízení Pozemku a projektovou přípravu zamýšlené výstavby. V případě významného omezení zastavitelnosti pozemku může vzniknout nárok na náhradu za změnu v území dle § 133 stavebního zákona, a to zejména ve vztahu k účelně vynaloženým nákladům na pořízení pozemku a přípravu výstavby. Závěr Vlastník tímto navrhuje, aby pozemek parc. č. byl i nadále ponechán v ploše GF04 – Z.137 (zastavitelná plocha výroby a skladování), případně v jiné funkční ploše umožňující realizaci obdobného podnikatelského záměru. Současně Vlastník žádá, aby byly tyto námitky řádně vypořádány v souladu se stavebním zákonem a správním řádem, a to srozumitelným a přezkoumatelným způsobem v rámci odůvodnění opatření obecné povahy. V případě potřeby je Vlastník připraven své námitky a připomínky podrobněji projednat v rámci veřejného projednání. S přáním příjemného dne,	
10614.	Obec Lubná	MMR-48367-2026-81-1	99bc 99bd	AOS3 AOS4	**<u>VĚC:</u>** **PŘIPOMÍNKY OBCE LUBNÁ K NÁVRHU ZMĚNY Č. 2 ÚZEMNÍHO ROZVOJOVÉHO PLÁNU; PŘIPOMÍNKY K VYHODNOCENÍ VLIVŮ NÁVRHU ZMĚNY Č. 2 ÚZEMNÍHO ROZVOJOVÉHO PLÁNU NA UDRŽITELNÝ ROZVOJ ÚZEMÍ; PŘIPOMÍNKY K NÁVRHU ÚZEMNÍHO OPATŘENÍ PRO AKCELERAČNÍ OBLAST AOS3 Vrbka** **<u>1. Identifikace podání</u>** Obec Lubná u Kroměříže tímto podle § 97 stavebního zákona uplatňuje připomínky k návrhu Změny č. 2 ÚRP, k Vyhodnocení vlivů návrhu Změny č. 2 ÚRP na udržitelný rozvoj území a k návrhu Územního opatření pro akcelerační oblast AOS3 Vrbka. Zastupitelstvo obce Lubná nesouhlasí se schválením akcelerační oblasti AOS3 Vrbka a požaduje její zrušení v návrhu Změny č. 2 ÚRP. **<u>2. Shrnutí stanoviska obce</u>** Obec Lubná nesouhlasí s vymezením AOS3 Vrbka, neboť podklady k návrhu vykazují zásadní věcné nedostatky a neúplnosti, zejména v oblasti: ○ • ochrany krajiny a kulturně-historických hodnot, ○ • ochrany vodních poměrů a retenční funkce území, ○ • ochrany přírody a migrační prostupnosti, ○ • vztahu k charakteru půdy a využití půdy ○ • vztahu k obytné zástavbě a rekreačním1 objektům, ○ • vyhodnocení skutečného stavu území, ○ • posouzení kumulativních a lokálních vlivů na udržitelný rozvoj území.	**Neakceptováno.** Akcelerační oblasti AOS3 – Vrbka a AOS4 – Karolín jsou v návrhu Z2 ÚRP ponechány. Vymezení akceleračních oblastí proběhlo na základě biologického posouzení konkrétního navrhovaného území podle § 11 odst. 3 resp. 4 ZOZE, jehož výsledky spolu s výsledky vyhodnocení vlivů na životní prostředí (SEA/VVURÚ, Příloha 5 k Z2 ÚRP) byly zapracovány do návrhu Změny č. 2 ÚRP; oblasti, u nichž autorizované osoby identifikovaly významné negativní nebo kumulativní vlivy, byly ze Z2 ÚRP vyloučeny (odůvodnění Z2 ÚRP). Zpracování VVURÚ odpovídá obsahem i strukturou požadavkům přílohy č. 4 stavebního zákona; jde o hodnocení na úrovni koncepce, nikoli na úrovni konkrétních záměrů, a tomu odpovídá i míra podrobnosti použitých podkladů. Problematika krajinného rázu byla posuzována v rámci VVURÚ, a to jak z hlediska navrhovaného souboru akceleračních oblastí jako celku, tak pro jednotlivé oblasti v kartách akceleračních oblastí (viz příloha č. 2 vyhodnocení vlivů). Vliv na krajinný ráz byl jedním z důvodů, proč bylo 16 původně uvažovaných akceleračních oblastí z návrhu zcela vypuštěno a u 48 ze zbývajících 80 oblastí pro VTE byl snížen limit maximální výšky větrných elektráren. Vizuální dopady fotovoltaických elektráren v oblastech AOS3 a AOS4 na krajinný ráz a jejich případná viditelnost z okolních dominant byly rovněž součástí tohoto posouzení; výsledky neodůvodnily vyloučení těchto oblastí z návrhu.

Poř. č.	Připomínkové místo	Číslo jednací	Článek	AO	Připomínka	Vyhodnocení
					Podle § 38 a § 39 stavebního zákona je územní plánování povinno chránit a rozvíjet přírodní, kulturní a civilizační hodnoty území, posoudit stav území a jeho rizika a koordinovat veřejné zájmy v území. Podle § 4 odst. 3 zákona č. 249/2025 Sb. se při vymezování akceleračních oblastí upřednostňují umělé a zastavěné plochy a znehodnocená půda, kterou nelze využívat pro zemědělství. Tyto požadavky podle názoru obce Lubná nebyly v případě AOS3 Vrbka naplněny. **3. <u>Připomínky k návrhu Změny č. 2 ÚRP ve vztahu k AOS3 Vrbka</u>** **3.1 Nedostatečně zjištěný skutkový stav území a rozpory v podkladech** V podkladu „Příloha č. 1: Základní charakteristiky a jevy životního prostředí v jednotlivých akceleračních oblastech“ je pro AOS3 Vrbka uvedeno mimo jiné: • že do vzdálenosti 500 m od akcelerační oblasti se nenachází obytné ani rekreační objekty, • že územím akcelerační oblasti neprotéká žádný vodní tok, • že na území akcelerační oblasti se nenacházejí žádné kulturní či historické hodnoty, • že v okolí akcelerační oblasti se nenachází světové dědictví UNESCO. Tyto závěry obec považuje za neúplné, nepřesné, případně rozporné s dalšími dostupnými podklady. Z rozhodnutí Městského úřadu Kroměříž k akci „Příkopy V-SP2, V-SP3, HPC V-C4, V C5, L-C4 a LBK 98 část v k. ú. Vrbka u Sulimova a Lubná u Kroměříže“ naopak vyplývá existence vodních prvků a odtokových poměrů v řešeném území, konkrétně napojení na Přítok 02 Trňáku (Vrbecký potok), dále návrh svodných příkopů V-SP2 a V-SP3 pro zachycení přívalových srážek a splavenin z orné půdy. Již tato skutečnost zpochybňuje tvrzení, že územím AOS žádný vodní tok neprotéká a že jde o území bez významnější vodohospodářské citlivosti. Obec proto namítá, že skutkový stav území nebyl zjištěn v potřebném rozsahu, a že podklady pro vymezení AOS3 Vrbka nejsou v části týkající se vodních poměrů, krajinných hodnot a vazeb na okolní zástavbu dostatečně spolehlivé. **3.2 Rozpor s požadavkem preferovat znehodnocené a zastavěné plochy** Podle § 4 odst. 3 zákona č. 249/2025 Sb. se při vymezování akcelerační oblasti upřednostňují umělé a zastavěné plochy a znehodnocená půda, kterou nelze využívat pro zemědělství. Z předložených podkladů však plyne, že: ○ • území AOS3 Vrbka má převážně zemědělský charakter, ○ • v území se nacházejí krajinné struktury, meze, liniová vegetace, remíz a starý sad, ○ • jde o otevřenou venkovskou krajinu s pohledovou expozicí vůči okolním sídlům. Obec dále upozorňuje, že dotčené pozemky jsou dlouhodobě a soustavně obhospodařovány Zemědělským podnikem Kvasicko, a.s., a to jako vysoce produkční orná půda. Nejedná se tedy o znehodnocené ani nevyužitelné plochy, ale o funkční zemědělskou půdu plnící produkční i mimoprodukční funkce v krajině. Tato skutečnost je zásadní, neboť zákonná preference směřuje k využití ploch již zastavěných, uměle přetvořených nebo znehodnocených, nikoli k záboru kvalitní zemědělské půdy. Vymezení rozsáhlé akcelerační oblasti do takového území je podle názoru obce v rozporu se smyslem zákonné preference znehodnocených, zastavěných či umělých ploch. Území AOS3 představuje neodůvodněný zásah do zemědělského půdního fondu. **3.3 Nedostatečné vyhodnocení vztahu k obytné zástavbě, rekreačním objektům a rozvoji obce** Podklad tvrdí, že do vzdálenosti 500 m od AOS se nenachází obytné ani rekreační objekty. Obec s tímto závěrem nesouhlasí a upozorňuje, že v bezprostřední blízkosti akcelerační oblasti se nachází rodinné domy, přičemž v jednom případě je v obci Vrbka uváděna vzdálenost přibližně 4,6 m od hranice navržené	Při vymezování akceleračních oblastí byly zohledněny požadavky nařízení vlády č. 507/2025 Sb. Územní opatření stanoví podmínky zajišťující ochranu zemědělského hospodaření v akceleračních oblastech. Samotná skutečnost, že se akcelerační oblasti nacházejí na zemědělské půdě, není v rozporu s cíli ZOZE ani se směrnicí RED III; umístění konkrétních záměrů na pozemcích s nižšími třídami ochrany ZPF bude předmětem navazujících řízení dle stavebního zákona. Akcelerační oblasti v souladu se ZOZE a nařízením vlády č. 507/2025 Sb. nelze vymezovat na území lokalit soustavy Natura 2000. Vyhodnocení vlivů na lokality soustavy Natura 2000 bylo provedeno jako součást VVURÚ v souladu s § 45i zákona č. 114/1992 Sb. Ochrana chráněných druhů živočichů (ohniváček černočerný, skokan hnědý, bobr evropský) je zajištěna podmínkami zahrnutými do územních opatření a bude dále řešena v rámci jednotného environmentálního stanoviska při povolování konkrétních záměrů. Případné střety se systémem ÚSES budou řešeny v navazujících řízeních; územní opatření nevylučuje úpravy konkrétní polohy staveb s cílem minimalizovat zásah do prvků ÚSES. Případné střety s ochranným pásmem vodního zdroje budou předmětem posouzení příslušného vodoprávního úřadu při povolování konkrétních záměrů; územní opatření samo o sobě vznik záměru v ochranném pásmu neumožňuje bez souhlasu příslušného orgánu. Kumulativní a synergické vlivy byly posuzovány v rámci SEA/VVURÚ; jejich výsledky byly promítnuty do vymezení akceleračních oblastí a podmínek územních opatření. Záměry v akcelerační oblasti podléhají posouzení vlivů dle § 11 ZOZE v rámci jednotného environmentálního stanoviska; EIA dle zákona č. 100/2001 Sb. se pro záměry ve vymezených akceleračních oblastech nebude opakovaně vyhotovovat v rámci stavebního řízení (§ 11 odst. 5 ZOZE). Konkrétní záměry se nadále povolují v souladu se stavebním zákonem za podmínek stanovených v územním opatření.

Poř. č.	Připomínkové místo	Číslo jednací	Článek	AO	Připomínka	Vyhodnocení
					oblasti, v obci Lubná je vzdálenost od hranice akcelerační oblasti necelých 300 m. Obec dále uvádí, že není dodržen ani minimální deklarovaný odstup 500 m od obytné zástavby a rekreačních objektů. Obec považuje za nezbytné, aby pořizovatel znovu prověřil navržené území v aktuálním mapovém a terénním podkladu. Bez spolehlivého ověření vzdáleností k obytné zástavbě nelze řádně posoudit vlivy na kvalitu bydlení, krajinný ráz, pohodu bydlení ani veřejné zdraví. Podle § 38 a § 39 stavebního zákona má územní plánování vytvářet předpoklady pro udržitelný rozvoj území, kvalitní bydlení a harmonické uspořádání vztahů v území. Vymezení akcelerační oblasti v těsném kontaktu s intravilánem obce bez odpovídající rezervy pro rozvoj bydlení a souvisejících funkcí je s těmito požadavky podle názoru obce v rozporu. **3.4 Nedostatečné zohlednění kulturně-historických, duchovních a rekreačně-krajinářských hodnot území** Podklad uvádí, že na území AOS se nenacházejí žádné kulturní či historické hodnoty a že v okolí AO se nenachází světové dědictví UNESCO. Obec tento závěr rozporuje. Obec upozorňuje zejména na následující kulturně-historické a duchovní hodnoty, které mají být pořizovatelem prověřeny a vyhodnoceny: o • viditelnost části AOS3 Vrbka z věže Arcibiskupského zámku v Kroměříži, památky zapsané na seznamu UNESCO, o • skutečnost, že AOS3 Vrbka leží podle místní znalosti přímo v ose výhledu z rozhledny Brdo, stojící na stejnojmenném nejvyšším vrcholu Chřibů, směrem na horu Hostýn, tedy Svatý Hostýn na baziliku Nanebevzetí Panny Marie, o • kulturní a duchovní význam Svatého Hostýna jako významného mariánského poutního místa, které bylo v roce 2018 prohlášeno za národní kulturní památku České republiky; areál zahrnuje baziliku Nanebevzetí Panny Marie, Vodní kapli se zázračným pramenem, křížovou cestu Dušana Jurkoviče s mozaikami Jano Köhlera, ubytovny pro poutníky a vyhlídkovou věž, přičemž podle archeologických nálezů se zde nacházelo i rozlehlé pravěké hradiště, o • kamenný kříž – socha sv. Josefa na pozemku p. č. 2254 v k. ú. Vrbka u Sulimova, o • boží muka se zobrazením sv. Trojice na pozemku p. č. 2335 v k. ú. Vrbka u Sulimova, o • boží muka se zobrazením sv. Cyrila a Metoděje na pozemku p. č. 2273 na kopci Cyrilek, který se nachází přímo v AOS3 Vrbka, o • kamenný kříž na pozemku p. č. 1009/2 v k. ú. Sulimov, o • historickou trasu tzv. hradské cesty přes vrchol Cyrilek, která tradičně propojovala Kroměříž se Starým Městem a Uherským Hradištěm. Obec dále upozorňuje, že územím AOS3 procházejí místní naučné stezky, konkrétně Naučná stezka po sakrálních památkách obce Vrbka, Naučná stezka Kopečky kolem Bařic a Naučná stezka Okruh tří dědin. Tyto trasy představují významný prvek rekreačního využití krajiny, místní identity a prezentace kulturního a historického dědictví dotčeného území. Vyznačení těchto naučných tras a jejich vybavení mobiliářem bylo financováno ze zdrojů SZIF a z významné části také z prostředků dotčených obcí Vrbka, Sulimov, Karolín, Lubná a Bařice – Velké Těšany. Vymezení akcelerační oblasti v prostoru, kterým procházejí uvedené naučné stezky, neovlivňuje pouze krajinný ráz a jednotlivé drobné památky. Dotýká se také již realizovaných veřejných investic do rekreační a poznávací infrastruktury v krajině. Při posuzování návrhu je proto nezbytné tuto skutečnost zohlednit – jak z hlediska ochrany kulturních a civilizačních hodnot území, tak z pohledu hospodárného nakládání s veřejnými prostředky a zachování prostupnosti a rekreační funkce krajiny. I když některé z uvedených prvků nejsou samostatně zapsanými kulturními památkami, jedná se nejméně o významné místní kulturní, historické, civilizační a krajinné hodnoty, které musí být podle § 38	

Poř. č.	Připomínkové místo	Číslo jednací	Článek	AO	Připomínka	Vyhodnocení
					odst. 4 a § 39 písm. a), b) a d) stavebního zákona zjištěny, posouzeny a chráněny. Návrh je redukuje na území bez kulturně historických hodnot, což obec považuje za nepřijatelné zjednodušení. **3.5 Nedostatečné posouzení vodních poměrů, erozních a odtokových rizik** Z dokumentace ke stavbě příkopů, polních cest a lokálního biokoridoru v k. ú. Vrbka u Sulimova vyplývá, že v daném území jsou řešeny přívalové srážky, splaveniny z orné půdy, odtokové poměry i napojení na vodní tok Přítok 02 Trňáku (Vrbecký potok). Obec zároveň upozorňuje, že územím AOS3 protéká také Přítok 01 Těšanský potok. AOS3 se nachází v bezprostřední blízkosti potoka Trňák. Pokud však dokumentace pro AOS uvádí, že územím akcelerační oblasti neprotéká žádný vodní tok, jedná se přinejmenším o zásadní nesoulad, který měl být před vymezením AOS odstraněn. Bez podrobného vyhodnocení vodních toků, odvodňovacích poměrů, svahových charakteristik a erozní ohroženosti nelze odpovědně posoudit vhodnost území pro umístění velkoplošných fotovoltaických areálů. Obec proto požaduje doplnění a opravu podkladů, včetně: o • přesné identifikace všech vodních toků a přítoků v AOS3 a jejím bezprostředním okolí, o • vyhodnocení dopadů na odtokové poměry, retenci vody v krajině a riziko eroze, o • vyhodnocení vztahu záměru k již povoleným vodohospodářským a protierozním opatřením v území. **3.6 Nedostatečné posouzení vlivů na přírodu, biodiverzitu a prostupnost krajiny** Podklady uvádějí, že do AOS3 zasahují přírodní biotopy navázané na údolní polohy vodních toků a že byl v území potvrzen výskyt zvláště či ochranářsky významných druhů, konkrétně ohniváčka černočerného a skokana hnědého. Návrh územního opatření zároveň sám počítá s řadou zmírňujících opatření zaměřených na ochranu živočichů, krajinné zeleně, biokoridorů, ptáků a zajištění migrační prostupnosti. Tato skutečnost jednoznačně ukazuje, že se jedná o území environmentálně citlivé, nikoli o plochu bez relevantních střetů. Obec dále upozorňuje na další okolnosti, které je nezbytné prověřit a vyhodnotit: o • přestěhování obojživelníků ve Velkých Těšanech do bezprostředního sousedství AOS3 Vrbka, o • výskyt bobra evropského, roháče obecného a majky fialové v AOS3 a jejím okolí, o • dopady rozsáhlého oplocení a fragmentace území na migrační prostupnost a výkon práva myslivosti. Připomínky mysliveckých spolků i dalších uživatelů území upozorňují na narušení migračních tras, rušení zvěře, fragmentaci krajiny a ztrátu klidových stanovišť. Podle názoru obce nebyly tyto skutečnosti pro lokalitu AOS3 Vrbka zhodnoceny dostatečně konkrétně. **3.7 Nedostatečná ochrana krajinného rázu a pohledových vztahů** Odůvodnění územního opatření samo označuje danou lokalitu za pohledově exponovanou vůči sídlům Vrbka, Lubná, Sulimov, Karolín a Bařice–Velké Těšany. Přesto podle názoru obce předložené řešení neprokazuje, že byly řádně posouzeny dálkové pohledy, kulturně-krajinné osy ani historické krajinné dominanty. Obec upozorňuje na několik zásadních skutečností: část plochy je viditelná z věže Arcibiskupského zámku v Kroměříži; podle místní znalosti leží AOS3 Vrbka přímo v ose výhledu z rozhledny Brdo směrem na Svatý Hostýn a baziliku Nanebevzetí Panny Marie; a v území se nacházejí drobné sakrální stavby i historická cesta. Za těchto okolností nelze považovat za dostačující pouhé obecné konstatování o tlumeném barevném provedení staveb či možnosti doplnění vegetačních clon. Nejde totiž jen o zmírnění pohledového dopadu, ale o samotnou vhodnost umístění akcelerační oblasti v dané krajině.	

Poř. č.	Připomínkové místo	Číslo jednací	Článek	AO	Připomínka	Vyhodnocení
					Narušení uvedené pohledové osy by představovalo zásah nejen do krajinného rázu v místním měřítku, ale také do širších kulturních a duchovních souvislostí území. O to naléhavější je požadavek, aby dálkové pohledy, krajinné dominanty a vazby na významná poutní a památkově chráněná místa byly řádně a výslovně vyhodnoceny. **4. Připomínky k Vyhodnocení vlivů návrhu Změny č. 2 ÚRP na udržitelný rozvoj území** **4.1 Neúplné a nesprávné vstupní údaje** Vyhodnocení vlivů na udržitelný rozvoj území trpí stejnými nedostatky jako základní charakteristiky AOS3. Pokud je analýza založena na chybných či neúplných údajích o zemědělské půdě, vodních tocích, obytné zástavbě, kulturních a historických hodnotách nebo přírodních vazbách území, nemůže být její závěr považován za spolehlivý. **4.2 Nedostatečné zohlednění environmentálního pilíře udržitelného rozvoje** V případě AOS3 Vrbka nebyla dostatečně zohledněna citlivost území z hlediska: ○ • vodního režimu a erozních procesů, ○ • navázanosti biotopů na vodní toky a krajinnou zeleň, ○ • prostupnosti krajiny, ○ • kumulace dopadů rozsáhlých oplocených energetických areálů v zemědělské krajině. Jestliže dokumentace sama připouští zásah do biotopů, ÚSES a pohledově exponovaného území, musí tomu odpovídat výrazně přísnější a konkrétnější závěr o nevhodnosti lokality, případně požadavek na její vypuštění z návrhu. **4.3 Nedostatečné zohlednění sociálního pilíře udržitelného rozvoje** Dle názoru obce se vyhodnocení nedostatečně zabývá: ○ • vztahem akcelerační oblasti k obytné zástavbě a rekreačnímu využití okolí, ○ • dopadem na identitu krajiny a vazbu obyvatel ke kulturně-historickým prvkům v území, ○ • omezením prostupnosti a užívání krajiny pro místní obyvatele. Obec rovněž upozorňuje, že se nachází v hospodářsky a sociálně ohroženém území, tedy v postavení znevýhodněné obce. O to pečlivěji je proto třeba hodnotit všechny zásahy, které mohou dále oslabit její rozvojový potenciál, atraktivitu pro bydlení, schopnost stabilizovat obyvatele a možnosti budoucího územního a hospodářského rozvoje. Vymezení AOS3 v bezprostřední vazbě na obec a její rozvojové zázemí může tyto negativní trendy dále prohloubit. **4.4 Nedostatečné posouzení hospodářských dopadů v širších souvislostech** Území AOS3 Vrbka je aktivně zemědělsky využíváno a tvoří součást produkční krajiny. Vyhodnocení se podle obce nedostatečně zabývá ztrátou zemědělské funkce území, dopady na obhospodařování navazujících pozemků a otázkou, zda je skutečně odůvodněné umisťovat akcelerační oblast do takto využívané volné krajiny namísto již zastavěných či znehodnocených ploch. **5. Připomínky k návrhu územního opatření pro AOS3 Vrbka** **5.1 Stanovené podmínky neodstraňují zásadní nevhodnost lokality** Navržené územní opatření stanovuje řadu podmínek a zmírňujících opatření, která reagují na významná rizika pro krajinný ráz, prostupnost krajiny, biokoridory, drobnou krajinnou zeleň, ptáky a další živočichy. Už jejich rozsah dokládá, že lokalita není bezkonfliktní. Obec je přesvědčena, že v případě AOS3 Vrbka nejde o situaci, kterou lze řešit pouze doprovodnými podmínkami. Zásadní problém spočívá v samotném umístění akcelerační oblasti do území, které je pro tento typ záměru nevhodné.	

Poř. č.	Připomínkové místo	Číslo jednací	Článek	AO	Připomínka	Vyhodnocení
					5.2 Podmínky nedostatečně chrání kulturní a duchovní prvky v krajině Územní opatření sice pracuje s požadavkem umisťovat záměry mimo nemovité kulturní památky, avšak nevěnuje dostatečnou pozornost drobným sakrálním stavbám, historickým trasám, kulturním dominantám ani významným pohledovým vazbám. Tyto prvky sice nemusí mít statut zapsané kulturní památky, přesto tvoří podstatnou součást identity krajiny. Obec požaduje, aby před případným pokračováním pořizování byly tyto hodnoty samostatně zmapovány a řádně vyhodnoceny **5.3 Podmínky nedostatečně reagují na skutečné vodní a terénní poměry území** Ačkoli územní opatření stanoví omezení terénních úprav a požadavky na ochranu meliorací a protierozních opatření, nevychází z dostatečně spolehlivého popisu reálných vodních poměrů v AOS3. Pokud jedna část podkladů uvádí, že územím neprotéká žádný vodní tok, zatímco jiná část návrhu řeší napojení na Přítok 02 Trňáku a odvádění přívalových srážek, není zřejmé, že navržené podmínky stojí na úplném a správném skutkovém základě. **5.4 Podmínky nedostatečně řeší vztah k obytné zástavbě** Územní opatření nestanovuje konkrétní minimální odstup od obytných a rekreačních objektů, přestože obec upozorňuje na existenci velmi malé vzdálenosti mezi hranicí AOS3 a rodinnými domy. Bez jednoznačného a ověřeného určení skutečných vzdáleností nelze považovat ochranu obyvatel za dostatečnou. **6. Návrh obce** Obec navrhuje, aby pořizovatel a schvalující orgán: o 1. vypustili - zrušili akcelerační oblast AOS3 Vrbka z návrhu Změny č. 2 ÚRP, o 2. přepracovali vyhodnocení vlivů na udržitelný rozvoj území ve vztahu k AOS3 Vrbka, o 3. doplnili a ověřili skutkový stav území zejména v otázkách: o • vodních toků a odtokových poměrů, o • využitelnosti zemědělské půdy, o • vzdáleností od obytné a rekreační zástavby, o • kulturních, historických a duchovních hodnot území, o • pohledových vazeb včetně vztahu k památce UNESCO v Kroměříži, o • výskytu zvláště chráněných druhů a migrační prostupnosti, o 4. znovu posoudili, zda lokalita odpovídá zákonné preferenci umisťovat akcelerační oblasti přednostně na umělé, zastavěné nebo znehodnocené plochy. **7. Závěr** Obec je přesvědčena, že návrh Změny č. 2 ÚRP, vyhodnocení jeho vlivů na udržitelný rozvoj území i návrh územního opatření pro AOS3 Vrbka vykazují ve vztahu k této lokalitě zásadní věcné nedostatky. Neúplně zjištěný skutkový stav, rozpory v podkladech a nedostatečné vyhodnocení krajinných, kulturních, vodních a přírodních hodnot činí návrh v této části neodůvodněným, nepřesvědčivým a pro obec nepřijatelným. Z těchto důvodů Zastupitelstvo obce Lubná na svém zasedání dne 26.5.2026 jednohlasně odsouhlasilo **usnesením č. ZOL/206/05/26**, že **nesouhlasí** s návrhem akcelerační oblasti AOS3 Vrbka v předložené podobě a **požaduje zrušení akcelerační oblasti AOS3 Vrbka v návrhu Změny č. 2 ÚRP.** **Zároveň Zastupitelstvo obce Lubná na svém zasedání dne 26.5.2026 usnesením č. ZOL/207/05/26:**	

Příloha č. 5zzc – Vyhodnocení připomínek obcí a veřejnosti

Poř. č.	Připomínkové místo	Číslo jednací	Článek	AO	Připomínka	Vyhodnocení
					○ **vzalo na vědomí:** ○ existenci občanské Petice proti návrhu vymezení akcelerační oblasti AOS3 Vrbka a AOS4 Karolín, ○ obsah této občanské petice, ○ informace o možných dopadech navržené akcelerační oblasti na území obce a její obyvatele. ○ **konstatovalo:** ○ že uvedená petice je občanskou peticí podanou petičním výborem, nikoli peticí podanou obcí, ○ že obec je oprávněna v samostatné působnosti hájit zájmy obce a jejích občanů, ○ že podpora občanské petice obcí nepředstavuje převzetí této petice obcí jako původním podavatelem, ale samostatné vyjádření stanoviska obce. ○ **ztotožnilo se:** s obsahem občanské petice proti návrhu vymezení akcelerační oblasti AOS3 Vrbka a AOS4 Karolín v rozsahu důvodů uvedených v této petici a v podkladech předložených zastupitelstvu. ○ **podpořilo:** občanskou petici proti návrhu vymezení akcelerační oblasti AOS3 Vrbka a AOS4 Karolín ○ **pověřilo:** starostku obce ○ aby příslušný orgán veřejné správy písemně informovala o tom, že se obec s občanskou peticí ztotožňuje a podporuje ji, ○ aby v této věci jednala jménem obce navenek, ○ aby uplatnila nebo zajistila uplatnění dalších stanovisek, připomínek a vyjádření obce v navazujících procesech. ○ **uložilo:** starostce obce zajistit administrativní kroky spojené s realizací tohoto usnesení. **Přílohy:** ○ Výpis usnesení ze zasedání ZO konaného ze dne 29.05.2026 ○ Občanská Petice proti vymezení akceleračních oblastí AOS3 Vrbka a AOS4 Karolín (Změna č. 2 Územního rozvojového plánu) ○ Udělení výjimky stěhování obojživelníků ○ Povolení k nakládání s povrchovými vodami „Vodní nádrž Debřa“ ○ Připomínka k Změně č. 2 Územního rozvojového plánu – AOS3 Vrbka MS Chřibsko – Kostelany ○ Připomínka k Změně č. 2 Územního rozvojového plánu – AOS3 a 4 MS Kvasicko ○ Připomínka ZP Kvasicko, a.s. ○ Rozhodnutí povolení stavby Příkopy V-SP2, V-SP3, HPC V-C4, V-C5, L-C4 a LBK 98	

Poř. č.	Připomínkové místo	Číslo jednací	Článek	AO	Připomínka	Vyhodnocení
10615.	Zemědělský podnik Kvasicko	MMR-48367-2026-81-2	99bc, 99bd	AOS3, AOS4	**Námitka proti vymezení akceleračních zón pro solární elektrárny AOS 3 Vrbka a AOS 4 Karolín** Jako uživatel zemědělské půdy tímto uplatňujeme námitku proti vymezení akcelerační zóny pro výstavbu fotovoltaických elektráren na pozemcích, které jsou v současnosti využívány k zemědělské produkci. Naše společnost již desítky let obhospodařuje zemědělské pozemky ve výše uvedených zónách. Užíváme nebo jsme majitelem cca 90 % AOS4 Karolín a prakticky celé AOS3 Vrbka. Obě zóny jsou navíc tvořeny vesměs ornou půdou. Nejedná se tedy o znehodnocenou půdu, což je v rozporu s § 4, odst. 3 zákona č. 249/2025 Sb., Zákona o urychlení využívání obnovitelných zdrojů energie. Předně upozorňujeme, že zemědělská půda představuje nenahraditelný výrobní prostředek, jehož ochrana je ve veřejném zájmu. Zařazení kvalitní zemědělské půdy do akcelerační zóny vytváří tlak na její vyjmutí ze zemědělského půdního fondu a její nevratnou změnu využití. Takový zásah může negativně ovlivnit potravinovou soběstačnost, krajinný ráz i ekologickou stabilitu území. Dále namítáme, že zřízení rozsáhlých solárních instalací může vést k omezení hospodaření na okolních pozemcích, například zhoršením přístupu, změnou odtokových poměrů nebo zvýšeným rizikem eroze. V některých případech dochází i ke zhoršení mikroklimatických podmínek, což může mít dopad na výnosy plodin. Z pohledu dlouhodobého hospodaření je problematická také nejistota ohledně budoucího využití půdy po skončení životnosti solárních zařízení. Nejsou dostatečně garantovány podmínky rekultivace a návratu půdy do původního stavu. Rovněž upozorňujeme na socioekonomické dopady. Rozšiřování akceleračních zón může vést k růstu cen zemědělské půdy a nájmů, což ztěžuje přístup aktivních zemědělců k půdě a podporuje spekulativní nákupy. Z výše uvedených důvodů žádáme o přehodnocení vymezení akcelerační zóny tak, aby nebyla zahrnuta kvalitní zemědělská půda, případně aby byly stanoveny přísnější podmínky pro její ochranu a zachování produkční funkce. Současně navrhujeme upřednostnit umisťování fotovoltaických zařízení na brownfieldy, střechy budov a jiné již zastavěné či degradované plochy, které nepředstavují zásah do zemědělského půdního fondu. Věříme, že při rozhodování bude zohledněn veřejný zájem na ochraně zemědělské půdy a udržitelném hospodaření v krajině. S pozdravem za Zemědělský podnik Kvasicko, a.s. Jiří Kvasnička – předseda představenstva	**Neakceptováno.** Akcelerační oblasti AOS3 – Vrbka a AOS4 – Karolín jsou v návrhu Z2 ÚRP ponechány. Vymezení akceleračních oblastí proběhlo na základě biologického posouzení konkrétního navrhovaného území podle § 11 odst. 3 resp. 4 ZOZE, jehož výsledky spolu s výsledky vyhodnocení vlivů na životní prostředí (SEA/VVURÚ, Příloha 5 k Z2 ÚRP) byly zapracovány do návrhu Změny č. 2 ÚRP; oblasti, u nichž autorizované osoby identifikovaly významné negativní nebo kumulativní vlivy, byly ze Z2 ÚRP vyloučeny (odůvodnění Z2 ÚRP). Zpracování VVURÚ odpovídá obsahem i strukturou požadavkům přílohy č. 4 stavebního zákona; jde o hodnocení na úrovni koncepce, nikoli na úrovni konkrétních záměrů, a tomu odpovídá i míra podrobnosti použitých podkladů. Problematika krajinného rázu byla posuzována v rámci VVURÚ, a to jak z hlediska navrhovaného souboru akceleračních oblastí jako celku, tak pro jednotlivé oblasti v kartách akceleračních oblastí (viz příloha č. 2 vyhodnocení vlivů). Vliv na krajinný ráz byl jedním z důvodů, proč bylo 16 původně uvažovaných akceleračních oblastí z návrhu zcela vypuštěno a u 48 ze zbývajících 80 oblastí pro VTE byl snížen limit maximální výšky větrných elektráren. Vizuální dopady fotovoltaických elektráren v oblastech AOS3 a AOS4 na krajinný ráz a jejich případná viditelnost z okolních dominant byly rovněž součástí tohoto posouzení; výsledky neodůvodnily vyloučení těchto oblastí z návrhu. Při vymezování akceleračních oblastí byly zohledněny požadavky nařízení vlády č. 507/2025 Sb. Územní opatření stanoví podmínky zajišťující ochranu zemědělského hospodaření v akceleračních oblastech. Samotná skutečnost, že se akcelerační oblasti nacházejí na zemědělské půdě, není v rozporu s cíli ZOZE ani se směrnicí RED III; umístění konkrétních záměrů na pozemcích s nižšími třídami ochrany ZPF bude předmětem navazujících řízení dle stavebního zákona. Akcelerační oblasti v souladu se ZOZE a nařízením vlády č. 507/2025 Sb. nelze vymezovat na území lokalit soustavy Natura 2000. Vyhodnocení vlivů na lokality soustavy Natura 2000 bylo provedeno jako součást VVURÚ v souladu s § 45i zákona č. 114/1992 Sb. Ochrana chráněných druhů živočichů (ohniváček černočerný, skokan hnědý, bobr evropský) je zajištěna podmínkami zahrnutými do územních opatření a bude dále řešena v rámci jednotného environmentálního stanoviska při povolování konkrétních záměrů. Případné střety se systémem ÚSES budou řešeny v navazujících řízeních; územní opatření nevylučuje úpravy konkrétní polohy staveb s cílem minimalizovat zásah do prvků ÚSES.

Příloha č. 5zzc – Vyhodnocení připomínek obcí a veřejnosti

Poř. č.	Připomínkové místo	Číslo jednací	Článek	AO	Připomínka	Vyhodnocení
						Případné střety s ochranným pásmem vodního zdroje budou předmětem posouzení příslušného vodoprávního úřadu při povolování konkrétních záměrů; územní opatření samo o sobě vznik záměru v ochranném pásmu neumožňuje bez souhlasu příslušného orgánu. Kumulativní a synergické vlivy byly posuzovány v rámci SEA/VVURÚ; jejich výsledky byly promítnuty do vymezení akceleračních oblastí a podmínek územních opatření. Záměry v akcelerační oblasti podléhají posouzení vlivů dle § 11 ZOZE v rámci jednotného environmentálního stanoviska; EIA dle zákona č. 100/2001 Sb. se pro záměry ve vymezených akceleračních oblastech nebude opakovaně vyhotovovat v rámci stavebního řízení (§ 11 odst. 5 ZOZE). Konkrétní záměry se nadále povolují v souladu se stavebním zákonem za podmínek stanovených v územním opatření.

Poř. č.	Připomínkové místo	Číslo jednací	Článek	AO	Připomínka	Vyhodnocení
10616.	Myslivecký spolek Chřibsko - Kostelany	MMR-48367-2026-81-3	99bc, 99bd	AOS3, AOS4	**Vyjádření k návrhu Změny č. 2 Územního rozvojového plánu České republiky – akcelerační oblast AOS3 Vrbka a AOS4 Karolín** V souladu s § 97 stavebního zákona podává Myslivecký spolek Chřibsko Kostelany z.s. podklad pro připomínku OBCE proti návrhu **Změny č. 2 Územního rozvojového plánu ČR**, konkrétně **proti vymezení akceleračních oblastí AOS3 Vrbka a AOS4 Karolín.** Území navržená jako AOS3 Vrbka a AOS4 Karolín tvoří významnou část honitby, v níž spolek dlouhodobě vykonává svou činnost. Důrazně a s obavami upozorňujeme, že plánované akcelerační oblasti pro výstavbu solárních elektráren mohou mít výrazný dopad na volně žijící zvěř a výkon práva myslivosti v dotčené honitbě a okolí. **Žádáme o zohlednění níže uvedených negativních vlivů při posuzování záměru:** **1. Zásah do migračních tras zvěře** Území AOS3 Vrbka leží na přirozených migračních trasách srnčí, černé i drobné zvěře. Vymezení akcelerační oblasti může způsobit: • přerušení migračních koridorů, • přesun zvěře do intravilánu obcí, • zvýšené riziko střetů se zvěří na komunikacích. **2. Ohrožení klidových a reprodukčních zón** V oblasti se nacházejí zimoviště, klidové zóny a místa kladení mláďat. Jakýkoli zásah do těchto lokalit může vést k: • narušení reprodukce, • stresu zvěře, • dlouhodobému poklesu početních stavů. **3. Negativní dopad na biodiverzitu** Spolek v území dlouhodobě udržuje: • remízky, • biokoridory, • políčka pro zvěř, • napajedla.	**Neakceptováno.** Akcelerační oblasti AOS3 – Vrbka a AOS4 – Karolín jsou v návrhu Z2 ÚRP ponechány. Vymezení akceleračních oblastí proběhlo na základě biologického posouzení konkrétního navrhovaného území podle § 11 odst. 3 resp. 4 ZOZE, jehož výsledky spolu s výsledky vyhodnocení vlivů na životní prostředí (SEA/VVURÚ, Příloha 5 k Z2 ÚRP) byly zapracovány do návrhu Změny č. 2 ÚRP; oblasti, u nichž autorizované osoby identifikovaly významné negativní nebo kumulativní vlivy, byly ze Z2 ÚRP vyloučeny (odůvodnění Z2 ÚRP). Zpracování VVURÚ odpovídá obsahem i strukturou požadavkům přílohy č. 4 stavebního zákona; jde o hodnocení na úrovni koncepce, nikoli na úrovni konkrétních záměrů, a tomu odpovídá i míra podrobnosti použitých podkladů. Problematika krajinného rázu byla posuzována v rámci VVURÚ, a to jak z hlediska navrhovaného souboru akceleračních oblastí jako celku, tak pro jednotlivé oblasti v kartách akceleračních oblastí (viz příloha č. 2 vyhodnocení vlivů). Vliv na krajinný ráz byl jedním z důvodů, proč bylo 16 původně uvažovaných akceleračních oblastí z návrhu zcela vypuštěno a u 48 ze zbývajících 80 oblastí pro VTE byl snížen limit maximální výšky větrných elektráren. Vizuální dopady fotovoltaických elektráren v oblastech AOS3 a AOS4 na krajinný ráz a jejich případná viditelnost z okolních dominant byly rovněž součástí tohoto posouzení; výsledky neodůvodnily vyloučení těchto oblastí z návrhu. Při vymezování akceleračních oblastí byly zohledněny požadavky nařízení vlády č. 507/2025 Sb. Územní opatření stanoví podmínky zajišťující ochranu zemědělského hospodaření v akceleračních oblastech. Samotná skutečnost, že se akcelerační oblasti nacházejí na zemědělské půdě, není v rozporu s cíli ZOZE ani se směrnicí RED III; umístění konkrétních záměrů na pozemcích s nižšími třídami ochrany ZPF bude předmětem navazujících řízení dle stavebního zákona. Akcelerační oblasti v souladu se ZOZE a nařízením vlády č. 507/2025 Sb. nelze vymezovat na území lokalit soustavy Natura 2000. Vyhodnocení vlivů na lokality soustavy Natura 2000 bylo provedeno jako součást VVURÚ v souladu s § 45i zákona č. 114/1992 Sb. Ochrana chráněných druhů živočichů (ohniváček černočerný, skokan hnědý, bobr evropský) je zajištěna podmínkami zahrnutými do územních opatření a bude dále řešena v rámci jednotného environmentálního stanoviska při povolování konkrétních záměrů. Případné střety se systémem ÚSES budou řešeny v navazujících řízeních; územní opatření nevylučuje úpravy konkrétní polohy staveb s cílem minimalizovat zásah do prvků ÚSES.

Poř. č.	Připomínkové místo	Číslo jednací	Článek	AO	Připomínka	Vyhodnocení
					Tyto prvky jsou klíčové pro stabilitu ekosystému. Jejich narušení by mělo přímý dopad na biodiverzitu celého území. **4. Zvýšení provozu a rušení zvěře při výstavbě i provozu fotovoltaické elektrárny** Akcelerační oblast bude znamenat: • zvýšený pohyb osob a techniky při její výstavbě i při provozu, • hluk, světelné znečištění, • zásahy do vegetace. To vede k trvalému rušení zvěře a jejímu ústupu z území. **5. Ohrožení výkonu práva myslivosti** Zásah do honitby může: • znemožnit výkon práva myslivosti, • narušit plánované odlovy, • ztížit prevenci škod zvěří, • zvýšit riziko nebezpečných situací při pohybu osob v krajině. **6. Nesoulad s charakterem území** Území má charakter přírodně cenné krajiny, zemědělské půdy a klidové zóny. Vymezení akcelerační oblasti je s tímto charakterem v rozporu a není dostatečně odůvodněno. **7. Nedostatečné vyhodnocení dopadů** Z podkladů nevyplývá, že by byly dostatečně posouzeny dopady na: • zvěř, • krajinu, • honitbu, • bezpečnost provozu, • kumulativní vlivy. **Myslivecký spolek Kostelany tímto žádá obec, aby v rámci svých samosprávných pravomocí uplatnila připomínku k návrhu Změny č. 2 Územního rozvojového plánu České republiky k navrženému vymezení akcelerační oblasti AOS3 Vrbka a AOS4 Karolín, které zasahují do území s významnou ekologickou hodnotou a do prostoru dlouhodobě využívaného pro výkon práva myslivosti.** **Na základě výše uvedených argumentů požadujeme, aby byly akcelerační oblasti AOS3 Vrbka a AOS4 Karolín z návrhu Změny č. 2 ÚRP ČR vypuštěny.**	Případné střety s ochranným pásmem vodního zdroje budou předmětem posouzení příslušného vodoprávního úřadu při povolování konkrétních záměrů; územní opatření samo o sobě vznik záměru v ochranném pásmu neumožňuje bez souhlasu příslušného orgánu. Kumulativní a synergické vlivy byly posuzovány v rámci SEA/VVURÚ; jejich výsledky byly promítnuty do vymezení akceleračních oblastí a podmínek územních opatření. Záměry v akcelerační oblasti podléhají posouzení vlivů dle § 11 ZOZE v rámci jednotného environmentálního stanoviska; EIA dle zákona č. 100/2001 Sb. se pro záměry ve vymezených akceleračních oblastech nebude opakovaně vyhotovovat v rámci stavebního řízení (§ 11 odst. 5 ZOZE). Konkrétní záměry se nadále povolují v souladu se stavebním zákonem za podmínek stanovených v územním opatření.
10617.	Bc. Anežka Šoubová	MMR-48386-2026-81	99czzn 99czzo 99czzq	AOV90 AOV91 AOV95	Věc: **I. PŘIPOMÍNKA K NÁVRHU ZMĚNY Č. 2 ÚZEMNÍHO ROZVOJOVÉHO PLÁNU ČR (5 97 zák. č. 283/2021 Sb., stavební zákon)** **II. PRIPOMÍNKY K VYHODNOCENÍ VLIVŮ NÁVRHU ZMĚNY Č. 2 ÚZEMNÍHO ROZVOJOVÉHO PLÁNU NA UDRŽITELNÝ ROZVOJ ÚZEMÍ** **III. PŘIPOMÍNKY K NÁVRHŮM JEDNOTLIVÝCH ÚZEMNÍCH OPATŘENÍ K AKCELERAČNÍM OBLASTEM VYMEZENÝM V NÁVRHU ZMĚNY Č. 2 ÚZEMNÍHO ROZVOJOVÉHO PLÁNU** **I. Úvod** Podávám připomínku k návrhu vymezení akcelerační oblasti pro větrné elektrárny (AOV) a níže odůvodňuji. Nesouhlasím s návrhem změny č. 2 ÚRP ČR, Vyhodnoceni vlivů návrhu Změny č. 2 ÚRP na udržitelný rozvoj území (SEA) a návrhům jednotlivých územních opatřeni pro akcelerační oblasti (AO)	**Akceptováno částečně.** Akcelerační oblasti AOV90 Studenec a AOV91 Staré Buky byly vypuštěny z návrhu Změny č. 2 ÚRP. Akcelerační oblast AOV95 Kocléřov je v návrhu ponechána. Vlivy větrných elektráren na krajinný ráz podhorské oblasti, kulturní dědictví, vodní zdroje, biodiverzitu a chráněné druhy živočichů byly posouzeny v rámci Vyhodnocení vlivů na udržitelný rozvoj území (VVURÚ), tj. na úrovni koncepce, nikoli na úrovni konkrétních záměrů. Pro akcelerační oblast bylo zpracováno biologické posouzení dle § 11 odst. 3 resp. 4 zákona č. 249/2025

Poř. č.	Připomínkové místo	Číslo jednací	Článek	AO	Připomínka	Vyhodnocení
					vymezeným v návrhu Změny č. 2 ÚRP. Veškeré níže uvedené připomínky se vztahuji současně ke všem výše uvedeným projednávaným částem veřejné vyhlášky. **Vymezení území dotčeného připomínkami:** obec Hajnice, katastrální území Brusnice, kraj Královéhradecký Územní opatřeni k vymezeným oblastem AOV90, AOV91, AOV95. a současně na širší území, které může být navrženým řešením přímo či nepřímo ovlivněno. Připomínku podávám: ○ jako osoba žijící v dotčeném území ○ jako vlastník nemovitosti v dotčeném území ○ jako osoba, která může být dotčena dopady návrhu (z hlediska krajiny, životního prostředí, kvality života a podnikatelských aktivit) Vadí mi, že návrhem nejsou dostatečně respektovány významné krajinné, přírodními a obytné hodnoty. Území, ve kterém se nachází AOV90 a potažmo AOV91 jsou podhorskou krajinou bez výškových budov, výraznějších industriální parků a ploch. Nacházejí se v návaznosti na KRNAP, barokní krajinu Kuksu, a také údolí řeky Úpy s NPP Babiččino údolí. Poškozeny tak budou venkovské podhorské oblasti velmi přírodního a zachovalého charakteru a zároveň přírodně a esteticky velmi cenná území dokladující vývoj české kulturní krajiny. výhledové horizonty na i z Krkonoš budou téměř devastovány. Vzhledem k dalším přírodním danostem (migrační trasy, výskyt vlků, výskyt ohrožených druhů ptáků,...) spolu s nejvyšší hodnotou tohoto prostoru, tedy významnou zásobárnou spodních kvalitních vod, nelze považovat hodnoceni krajiny v rámci EIA/SEA za dostatečné. Specifikace oblasti: V blízkosti 15 km přímá vzdálenost AO90 AO91 se nachází jedna z nejvýznamnějších barokních památek celoevropského významu Hospitál Kuks a nedaleký Braunův betlém. Obě památky tvoří komplexní celek, od roku 1995 jsou vedeny jako Národní kulturní památka (NKP). Hospitál Kuks je považován za vrchol barokního umění ve střední Evropě jeho součásti je sochařství Matyáše Bernarda Brauna, architektura Giovanni Battisty Alliprandiho, cyklus Ctnosti a Neřesti a barokní lékárnu „U Granátového jablka" a motiv Tanec smrti. Braunův betlém je odborně hodnocen jako mimořádné dílo evropského barokního sochařství, unikátní spojeni, krajiny, spirituality a monumentální plastiky. Sochy jsou vytesány přímo do přírodních skal a vyznačují se dramatickou barokní symbolikou se značným filozofickým 2 přesahem. Nejznámějšími částmi jsou Příchod Tři králů, Jeskyně poustevníků, Sv. Máři Magdaléna, Jan Křtitel, reliéfy světců, biblické motivy. Oba objekty jsou historiky hodnoceny jako unikátní díla evropského významu. svoji jedinečnosti jsou přirovnávány ke Karlovu mostu, zámku Lednice. Tato památka se uchází o zápis do UNESCO. Výstavba větrných elektráren změní krajinný ráz v okolí této jedinečné historické památky natolik, že se podstatně zmenši šance na zapsáni na seznam UNESCO. výstavbou větrných elektráren dojde tedy ke značnému kulturnímu znehodnoceni této jedinečné památky a snížení možností rozvoje turistického ruchu, který zařazené památky přirozeně přinášejí. Podávám tuto připomínku jako odborný protest proti systémovému postupu Ministerstva pro místní rozvoj (MMR) při vymezováni akceleračních oblastí pro větrnou energii (VTE) a solární energii (FVE). Předložená dokumentace vykazuje zásadní nedostatky v oblasti ochrany kulturního dědictví, porušuje mezinárodní závazky ČR a vykazuje znaky odborné nekompetence v posuzování krajinného rázu a vizuální integrity. Odborný rozpor: Z hlediska teorie dějin umění a vizuální percepce je u objektů o výšce 200-250 metrů (absolutní výška na horizontech dosahující až 870 m n. m.) argumentace barvou nátěru zcela irelevantní. Primárním konfliktem není reflexe světla, nýbrž brutální narušeni měřítka. Vizuální dominance desítek až stovek věži v širším okolí Trutnova a Jaroměře. zákonný rozpor: § 4 odst. (l) a (3) zákona Č.249/2025 Sb. o urychleni využíváni některých obnovitelných zdrojů energie. Konkrétně na mou osobu dopad návrhu spočívá v tom, že místo mého bydliště Hajnice se nachází přímo uprostřed mezi vytyčenými zónami AOV 90, AOV 91 a AOV 95. Vzdálenost zóny od obydli naprosto není	Sb. (ZOZE) a § 7a vyhlášky č. 142/2018 Sb. Záměry umísťované v akceleračních oblastech jsou osvobozeny od zjišťovacího řízení a posuzování vlivů na životní prostředí (EIA) dle § 28 ZOZE a čl. 16a odst. 3 směrnice RED III. Vlivy na soustavu Natura 2000 se posuzují v navazujících řízeních dle § 45i zákona č. 114/1992 Sb. Hygienické limity hluku, infrazvuku a stroboskopického efektu musí být splněny a prokázány v navazujícím stavebním a provozním řízení; podmínky vymezení AOV95 ukládají zpracování hlukové studie. Bezpečnostní rizika provozu VTE (požár, pád konstrukce, únik kapalin) a jejich dopady na dopravní infrastrukturu jsou předmětem navazujícího stavebního a provozního řízení. Ochrana vodních zdrojů a vodního režimu je zajišťována v navazujících řízeních dle vodního zákona. Kumulativní vlivy s dalšími záměry v území (dálnice) byly zváženy na úrovni VVURÚ. Případný dopad na hodnotu nemovitostí a na provoz terapeutického centra jsou soukromoprávní záležitostí, která nepředstavuje důvod pro vypuštění akcelerační oblasti z územního rozvojového plánu. Vztah k případné kandidatuře NKP Hospitál Kuks a Braunův betlém na seznam UNESCO bude posouzen v navazujících řízeních. Připomínce v části týkající se AOV95 Kocléřov nelze vyhovět.

Poř. č.	Připomínkové místo	Číslo jednací	Článek	AO	Připomínka	Vyhodnocení
					dostatečná, navíc na základě veřejného projednáváni se domnívám, že nebyly patřičně zváženy kumulativní vlivy. Kvalita mého života by případným vytyčením oblasti byla zásadně poškozena v těchto ohledech: l) na krajinném rázu, kdy velká část těchto oblastí (s výjimkou části zóny AOV 90, kde se staví dálnice - viz,bod 2 níže) jsou místem cenného přírodního charakteru, se značným množstvím zvěře, migračními koridory ptactva a jsou hojně využívána k zemědělství a k rekreaci. 2) na kvalitě života a zdraví, kdy součet hlukových vlivů VTE a budoucí dálnice nebyl zohledněn a mohl by velmi poškozovat kvalitu života a zdraví nás obyvatel Hajnice. 3) na dostupnosti pitné vody, kdy vodní zdroj obce Hajnice se nachází v bezprostřední blízkosti oblasti AOV 90 a domníváme se, že může být zónou ohrožen. 4) na dostupnosti užitkové vody a vysoušení celé oblasti kvůli kumulativnímu vlivu těchto zón, které nás obklopují téměř ze všech světových stran a promícháváním vzduchu kdy dochází k omezeni srážek a ztrátě rosného bodu - což by mělo zásadní vliv na zahrádkařeni i biodiverzitu v celé oblasti. 5) na hodnotě mé nemovitosti, kterou jsme s manželem v průběhu vÍce než dvaceti let výrazně zhodnotili a znehodnocením krajinného rázu celé oblasti i kvůli zdravotním rizikům spojeným s provozem VTE by nepochybně značně klesla, což má dopad i na dědice. 6) na našem podnikatelském záměru - nemovitost v dané oblasti jsme jakožto odbornici v pomáhajících profesích pořídili se záměrem provozovat terapeutické centrum. Prozatím v našem domě funguje psychologická poradna, ale od úmyslu rozšířit služby jsme neupustili a rádi bychom v dohledné době provozovali Dům zotaveni s psychoterapeutickou podporou za využiti i pozemků náležících k nemovitosti. Při tvorbě našeho záměru jsme vycházeli z předpokladu, že se jedná o přírodní venkovské a zejména klidné, tiché prostředí, kde jsme pro tyto účely založily i farmu. Plánovaná oblast AOV 90 by tímto náš záměr velmi poškodila, ne-li znemožnila, místo by nemohlo poskytovat nutné klidné, terapeutické prostředí, nemohlo by proto být pro tyto účely využíváno, naopak by nás i klienty vystavovalo zdravotním rizikům. 7) na zdravotních rizicích, které jsou s blízkostí VTE spojeny, jelikož bych byla nežádoucím účinkům VTE (karcinogenní spad, infrazvuk) vystavena trvale, protože místo mého bydliště je zároveň mým pracovištěm a . . Bydlení na tomto místě jsme si vybrali právě i s ohledem na zdravotní omezeni, pro jeho prospěšnost na zdraví a klid. Mimo to máme , pro které by hluk představoval značné riziko zhoršeni stavu a ohroženi sociálního začleněni včetně budoucího zapojeni do běžného pracovního procesu. Dále pečuji o . Dobrovolně bychom si bydlení ani práci v blízkosti zón nikdy nevybrali a logicky by za takových okolnosti nepřipadalo v úvahu realizovat zde terapeutický Dům zotavení. S návrhem týkajícím se Územního opatřeni k AOV 90, AOV 91 a AOV 95 **nesouhlasím** a požaduji jejich **vyřazení nebo zásadní přepracování**, neboť vykazuji závažné nedostatky z hlediska zákonnosti, ochrany životního prostředí i dopadů na obyvatele v dané oblasti. **II. Zákonnost a nesoulad s právními předpisy ČR** **1) Rozpor se zákonem č. 500/2004 Sb., správní řád**	

Poř. č.	Připomínkové místo	Číslo jednací	Článek	AO	Připomínka	Vyhodnocení
					> §3- nebyl zjištěn stav bez důvodných pochybností > § 68 — nedostatečné odůvodnění Návrh **je nepřezkoumatelný**, protože neobsahuje konkrétní podklady pro dané území. **2) Rozpor se zákonem č. 100/2001 Sb. (EIA/SEA),** chybí posouzení: > kumulativních vlivů > variantního řešení > konkrétních dopadů na území Dokumentace SEA **je neúplná a věcně nedostatečná.** **3) Rozpor se zákonem č. 114/1992 Sb. (ochrana přírody a krajiny)** > ohrožení krajinného rázu (§ 12) > narušení ekologické stability > zásah do biotopů a migračních tras **4) Rozpor se stavebním zákonem** > § 18 a § 19 – ochrana hodnot území > požadavek na udržitelný rozvoj Návrh představuje industrializaci volné krajiny **bez dostatečného odůvodnění**. **III. Nesoulad s právem Evropské unie** **1) Směrnice o ptácích (2009/147/ES) a o stanovištích (92/43/EHS)** > nelze vyloučit negativní vliv na chráněné druhy > chybí dostatečné biologické podklady **Rozpor** s požadavkem vyloučení významného vlivu. **2) Směrnice EIA (2011/92/EU)** > nedostatečné zapojení veřejnosti > nedostatečné vyhodnocení vlivů **3) Směrnice RED III (2023/2413)** nebyla doložena priorita využití: > zastavěných ploch > brownfieldů > technicky narušených území	

Poř. č.	Připomínkové místo	Číslo jednací	Článek	AO	Připomínka	Vyhodnocení
					> Vymezení ve volné krajině je v **rozporu s principem minimalizace dopadů.** **4) Princip předběžné opatrnosti (čl. 191 SFEU)** Politika Unie v oblasti životního prostředí přispívá k sledování následujících cílů: > zachování, ochrana a zlepšování kvality životního prostředí, > ochrana lidského zdraví, > uvážlivé a racionální využívání přírodních zdrojů, **5) Evropská úmluva o krajině (European Landscape Convention), ETS No. 176** > nedostatečná ochrana krajiny jako základní složky životního prostředí > ignorování charakteru území > nedostatečné zapojení veřejnosti do rozhodování o zásazích do krajiny **6) Aarhuská úmluva (Convention on Access to Information, Public Participation in Decision making and Access to Justice in Environmental Matters), 1998** > omezení práva veřejnosti na informace > omezení účasti veřejnosti na rozhodovacích procesech (pouze formální zapojení) > omezení práva veřejnosti na přístup k právní ochraně v záležitostech životního prostředí **<u>IV. Nedostatky SEA a podkladů</u>** > absence terénních biologických průzkumů > práce pouze s mapovými podklady (nedostatečné) > chybí reálná data o výskytu druhů > variantní řešení > posouzení vlivu na zdraví Bez těchto podkladů **nelze učinit kvalifikovaný závěr**. Ministerstvo dopravy ve svém vyjádření č. j. MD-22459/2026-940/3 potvrdilo, že v České republice dosud neexistuje samostatná metodika pro posuzování vlivu větrných elektráren na bezpečnost silničního provozu. Tuto oblast označilo za metodickou mezeru a současně připustilo existenci odborně diskutovaných vizuálních a percepčních vlivů (např. vizuální kmitání, stínové efekty, noční překážkové osvětlení). Ministerstvo dopravy rovněž připustilo existenci identifikovatelných a bezpečnostních rizik, jako je odlet ledu, havárie či odlet částí stavby. Tyto skutečnosti potvrzují, že podklady návrhu nejsou úplné a neumožňují kvalifikované posouzení bezpečnostních dopadů na dopravu.	

Poř. č.	Připomínkové místo	Číslo jednací	Článek	AO	Připomínka	Vyhodnocení
					<u>V. Narušení krajiny a životního prostředí</u> Navržené řešení povede k: > zásadní změně krajinného rázu Podkrkonoší > narušení horizontů a dálkových pohledů > vzniku bariér v krajině > narušení ekologické konektivity > znehodnocení zemědělské půdy > zničení migračních tras živočichů Výška staveb (180 m a vyšší) **znamená nadregionální dopad**. **<u>VI. Dopady na obyvatele</u>** Návrh nedostatečně řeší negativní vliv na: > hluk a nízkofrekvenční hluk, > stroboskopický efekt > světelné zatížení > kvalitu bydlení > hodnotu nemovitostí Tyto **vlivy nejsou řádně vyhodnoceny.** **<u>VII. Kumulativní a systémové dopad</u>** Není řešeno: > souběžné působení vice projektů > celkové zatížení území > únosnost krajiny Hrozí **nevratná degradace území.** **<u>VIII. Absence variantního řešení</u>** Není doloženo, že byly posuzovány jiné lokality a méně konfliktní varianty, jedná se o porušení základního principu plánování. Nebyla rovněž posouzena tzv. nulová varianta (varianta 0), tedy stav území před realizací záměru, což znemožňuje objektivní hodnocení dopadů. **<u>IX. Vyloučení EIA a nedostatečné posouzení vlivů</u>** Navržené vymezení akceleračních oblastí má zásadní dopad i z hlediska následného povolování záměrů, neboť v těchto oblastech dochází k omezení, resp. vyloučení standardního posuzování vlivů na životní prostředí (EIA).	

Poř. č.	Připomínkové místo	Číslo jednací	Článek	AO	Připomínka	Vyhodnocení
					O to vyšší nároky musí být kladeny na kvalitu, úplnost a konkrétnost podkladů a vyhodnocení vlivů na životní prostředí v Podkrkonoší již na úrovni tohoto návrhu, neboť územní opatření dle ZOZE nemůže plnohodnotně nahradit individuální posouzení konkrétních záměrů. Předložený návrh však tyto požadavky nenaplňuje, zejména postrádá dostatečné vyhodnocení konkrétních lokálních dopadů, kumulativních vlivů vice záměrů v území a jejich dopadů na krajinný Nahoře Dole ráz, obytné prostředí a veřejné zdraví. Ministerstvo vnitra – generální ředitelství HZS ČR ve svém oficiálním vyjádření ze dne 6. 2. 2026 potvrdilo, že v České republice dosud neexistuje komplexní právní ani metodická úprava požární bezpečnosti větrných elektráren. Současně uvedlo, že nejsou stanoveny konkrétní minimální Okraje dokumentu rizika a že zásah jednotek požární ochrany je v případě požáru větrné elektrárny převážně pouze defenzivní. Tato skutečnost dokládá, že stát dosud nemá komplexně řešenou požární bezpečnost těchto staveb, přestože jsou navrhovány ve stále větším rozsahu, často v blízkosti lesních porostů, chráněných území, zemědělské krajiny či obytné zástavby. Za situace, kdy neexistuje metodika požární bezpečnosti větrných elektráren ani stanovené odstupové vzdálenosti těchto staveb od lesních porostů či obytné zástavby, nelze učinit závěr o přijatelnosti rizik, a tedy ani o způsobilosti území pro vymezení akcelerační oblasti. **X. Hlavní požadavek** Navrhuji: 1) **Vyřazení výše uvedené akcelerační oblasti z návrhu** nebo 2) Zároveň (pro případ, že nebude tomuto požadavku vyhověno) **požaduji, aby návrh změny č. 2 v URP ČR nebyl v této části schválen a byl vrácen k zásadnímu přepracování**, a to zejména po doplnění: o posouzení vlivu na lokality Natura 2000 dle čl. 6 odst. 3 směrnice 92/43/EHS o dostatečný biologický průzkumu odpovídající metodikám MŽP v různých ročních obdobích o hodnocení vlivu na populace netopýrů o posouzení kumulativních vlivů v širším území o hodnocení dopadů na krajinný raz o hodnocení dopadů na využití nemovitostí vlastníků v dosahu od obytné zástavby a přímý dopad vymezení AO na výkon vlastnických práv těchto vlastníků, včetně uvedení metodiky, podle které se určuje vzdálenost od zastavěného území o zdůvodnění nevyužití brownfieldů a narušených území uvedených v Národní databázi brownfieldů, namísto volné přírody Podkrkonoší Text dokumentu o metodických podkladů pro posouzení vlivu větrných elektráren na bezpečnost silničního provozu, včetně vyhodnocení vizuálních a percepčních vlivů a identifikovaných bezpečnostních rizik o podkladů týkajících se požární bezpečnosti větrných elektráren, včetně metodiky požárního posouzení, stanovení minimálních odstupových vzdáleností od lesních porostů, obytné zástavby, dopravní infrastruktury a dalších citlivých území, a vyhodnocení zásahových možností jednotek požární ochrany Do doby doplnění těchto podkladů nelze území považovat za způsobilé pro vymezení akcelerační oblasti. Podané připomínky jsou blanketní, podatel si vymezuje právo připomínky doplnit ve lhůtě 15 dnů ode dne veřejného projednání.	

Poř. č.	Připomínkové místo	Číslo jednací	Článek	AO	Připomínka	Vyhodnocení
					XI. Závěr Návrh v předložené podobě není dostatečně odůvodněný, není podložen odbornými daty, je v rozporu s právními předpisy ČR i EU a může mít závažné dopady na krajinu, životní prostředí i obyvatele, proto požaduji především vyřazení Územního opatření k AOV 90 a AOV 91 a AOV 95 z návrhu Změny č. 2 Územního rozvojového plánu ČR. Pro případ, že tomuto požadavku nebude vyhověno, požaduji zásadní přepracování Návrhu Změny č. 2 ÚRP ČR tak, aby byl v souladu s právními předpisy a byly řádně vyhodnoceny jeho dopady. Žádám, aby tato připomínka byla řádně vypořádána v souladu se zákonem a aby bylo uvedeno konkrétní odůvodnění přijatého řešení.	
10618.	Miroslav Vališ	MMR-48390-2026-81	99czzi	AOV85	Věc: Připomínka ke Změně č. 2 územního rozvojového plánu - akcelerační oblast AOV85 Nový Dvůr Jméno a příjmení: Tímto podávám podle § 39 stavebního zákona připomínku k návrhu vymezení akcelerační oblasti AOV85 Nový Dvůr pro umístění větrných elektráren. S navrženým řešením nesouhlasím, neboť mám za to, že návrh v současné podobě nedostatečně chrání obyvatele dotčeného území, krajinný ráz Podřipska i veřejný zájem na zachování kvalitního životního prostředí. Za zásadní problém považuji zejména umístění akcelerační oblasti v bezprostřední blízkosti obytné zástavby obce Cítov. Z veřejně dostupných podkladů vyplývá, Že hranice navrhované zóny se nachází přibližně 100-150 metrů od obytných domů. Taková vzdálenost je podle mého názoru vzhledem k rozsahu plánovaných staveb zcela neodpovídající. Plánované větrné elektrárny mohou dosahovat výšky až 200 metrů a jejich provoz bude nevyhnutelně spojen s hlukovou zátěží, světelným znečištěním, stroboskopickým efektem a výrazným vizuálním dopadem na celé okolí. Dokumentace sama připouští potřebu dalších hlukových a světelných studií, COŽ podle mého názoru potvrzuje. že možné negativní vlivy na obytné prostředíÍ nejsou dostatečně vyhodnoceny. Domnívám se, Že návrh není dostatečně v souladu s ČI. 35 Listiny základních práv a svobod, podle kterého má každý právo na příznivé Životní prostředí. Současně mám za to, že může docházet i k nepřiměřenému zásahu do pokojného užívání majetku ve smyslu ČI. 11 Listiny základních práv a svobod. Za mimořádně problematické považuji rovněž zásahy do krajinného rázu Podřipska. Hora Říp představuje významnou kulturní, historickou a krajinnou dominantu České republiky a podle mého názoru je nepřijatelné, aby její panorama bylo narušeno s(ju8tavou až 10 průmyslových staveb o výšce až 200 metrů. Dokumentace navíc sama připouští ovlivnění dálkových pohledů z Řípu i okolních vyhlídkových míst. Podle mého názoru návrh dostatečně nerespektuje ani § 12 zákona Č. 114/1992 Sb., o ochraně přírody a krajiny, který chrání krajinný ráz před Činnostmi snižujícími estetickou a přírodní hodnotu území. Další pochybnosti mám o rozsahu zásahů do krajiny. Nejde pouze o samotné stožáry větrných elektráren, ale také o budování komunikací, kabelových tras, technického zázemí a rozsáhlých	**Akceptováno.** Akcelerační oblast AOV85 – Nový Dvůr byla vypuštěna.

Poř. č.	Připomínkové místo	Číslo jednací	Článek	AO	Připomínka	Vyhodnocení
					betonových základů. Kumulativní dopady celé stavby podle mého názoru nebyly dostatečně vyhodnoceny. Ve zveřejněných podkladech je zároveň uveden výskyt chráněných druhů ptáků a netopýrů v dotčeném území. Není možné, že biologické posouzení a navržená opatření odpovídají rozsahu plánovaného zásahu do krajiny. Za nedostatečně vyřešenou považuji také otázku možných dopadů na bezpečnost leteckého provozu s ohledem na blízkost nouzové přistávací plochy v Kostomlatech pod Řípem. Domnívám se, že veřejný zájem na rozvoji obnovitelných zdrojů energie nemůže automaticky převážit nad ochranou zdraví obyvatel, krajiny a kvality Života lidí v dotčeném území. Z výše uvedených důvodů žádám o přehodnocení návrhu akcelerační oblasti AOV85 Nový Dvůr, doplnění odborných podkladů a řádné vypořádání všech připomínek. Nesouhlasím s navrženým způsobem vymezování akceleračních oblastí pro výstavbu větrných elektráren na území České republiky, neboť mám za to, Že dochází k upřednostňování energetických zájmů před ochranou zdraví obyvatel, krajiny a charakteru obcí.	
10619.	Iva Huňáčková	MMR-48392-2026-81	99czzi	AOV85	Věc: Připomínka ke Změně č. 2 územního rozvojového plánu - akcelerační oblast AOV85 Nový Dvůr Jméno a příjmení Podávám tímto připomínku k návrhu akcelerační oblasti AOV85 Nový Dvůr pro výstavbu větrných elektráren. S tímto návrhem zásadně nesouhlasím. Domnívám se, že region kolem obce Cítov už nyní nese nadměrnou průmyslovou zátěž a další podobný projekt do této oblasti jednoduše nepatří. V okolí se nachází Spolana, Mondi Štětí, Elektrárna Mělník, plánuje se spalovna i pískovna a obyvatelé mají dlouhodobě nést další a další zásahy do kvality života. Považuji za nepochopitelné, že se uvažuje o výstavbě rozsáhlého komplexu větrných elektráren bez odpovídající infrastruktury. Obec Cítov navíc nemá obchvat a těžká technika by podle mého názoru musela projíždět přímo obcí. To znamená další hluk, prach, zatížení komunikací a zhoršení bezpečnosti pro místní obyvatele. Projekt, dle mého názoru, postrádá smysl. V této oblasti je dlouhodobě problém se suchem a podle zkušeností místních obyvatel zde navíc nejsou vhodné větrné podmínky pro efektivní provoz větrných elektráren. Nerozumím tomu, proč mají být obří větrné elektrárny stavěny právě tam, kde téměř nefouká. Mám také vážně obavy o zemědělství a okolní krajinu. Pokud dojde k dalšímu vysušování krajiny nebo omezení hospodaření, kdo zemědělcům nahradí vzniklé škody? Obávám se dalších negativních dopadů na půdu, přírodu a celkový stav krajiny Podřipska. Další obavy mám o bezpečnost obyvatel. Existuje riziko odletujícího ledu z lopatek větrných elektráren, technických havárií, poškození konstrukcí při silném větru nebo zásahu bleskem. Podle mého názoru není možné podobná rizika podceňovat, zvlášť v blízkosti obytných domů. Za nepřijatelné považuji také umístěni až 200 metrů vysokých staveb do otevřené krajiny Podřipska. Takto rozsáhlé průmyslové stavby výrazně poškodí krajinný ráz a změní charakter celé oblasti.	**Akceptováno.** Akcelerační oblast AOV85 – Nový Dvůr byla vypuštěna.

Poř. č.	Připomínkové místo	Číslo jednací	Článek	AO	Připomínka	Vyhodnocení
					Domnívám se, že návrh není dostatečně v souladu s § 12 zákona č. 114/1992 Sb., o ochraně přírody a krajiny, který chrání krajinný ráz a estetické hodnoty území, ani s čl. 35 Listiny základních práv a svobod, který zaručuje právo na příznivé Životní prostředí. Z výše uvedených důvodů žádám o zamítnutí návrhu akcelerační oblasti AOV85 Nový Dvůr. Nesouhlasím s navrženým způsobem vymezováni akceleračních oblastí pro výstavbu větrných elektráren na území České republiky, neboť mám za to, že dochází k upřednostňování energetických zájmů před ochranou zdraví obyvatel, krajiny a charakteru obcí.	
10620.	Jaroslava Serafinová	MMR-48394-2026-81	99czzn 99czzo 99czzq	AOV90 AOV91 AOV95	Věc: **I. PŘIPOMÍNKA K NÁVRHU ZMĚNY Č. 2 ÚZEMNÍHO ROZVOJOVÉHO PLÁNU ČR (S 97 zák. č. 283/2021 Sb., stavební zákon)** **II. PRIPOMÍNKY K VYHODNOCENÍ VLIVŮ NÁVRHU ZMĚNY Č. 2 ÚZEMNÍHO ROZVOJOVÉHO PLÁNU NA UDRŽITELNÝ ROZVOJ ÚZEMÍ** **III. PŘIPOMÍNKY K NÁVRHŮM JEDNOTLIVÝCH ÚZEMNÍCH OPATŘENÍ K AKCELERAČNÍM OBLASTEM VYMEZENÝM V NÁVRHU ZMĚNY Č. 2 ÚZEMNÍHO ROZVOJOVÉHO PLÁNU** **I. Úvod** Podávám připomínku k návrhu vymezeni akcelerační oblasti pro větrné elektrárny (AOV) a níže odůvodňuji. Nesouhlasím s návrhem změny č. 2 ÚRP ČR, Vyhodnoceni vlivů návrhu Změny č. 2 ÚRP na udržitelný rozvoj území (SEA) a návrhům jednotlivých územních opatření pro akcelerační oblasti (AO) vymezeným v návrhu Změny č. 2 ÚRP. Veškeré níže uvedené připomínky se vztahují současně ke všem výše uvedeným projednávaným částem veřejné vyhlášky. Vymezení území dotčeného připomínkami: obec Hajnice, katastrální území Brusnice, kraj Královéhradecký Územní opatření k vymezeným oblastem AOV90, AOV91, AOV95. a současně na širší území, které může být navrženým řešením přímo či nepřímo ovlivněno. Připomínku podávám: ○ jako osoba žijící v dotčeném území ○ jako osoba, která může být dotčena dopady návrhu (z hlediska krajiny, životního prostředí, kvality života a podnikatelských aktivit) Vymezuji se proti nerespektu významných krajinných, přírodních, kulturních a obytných hodnot. Většinu života jsem zasvětila práci v kultuře, proto je pro mne bytostně neslučitelná představa, že by akceleračními zónami mělo být degradované významné kulturní dědictví. Území, ve kterém se nachází AOV90 a potažmo AOV91 jsou podhorskou krajinou bez výškových budov, výraznějších industriální parků a ploch. Nacházejí se v návaznosti na KRNAP, barokní krajinu Kuksu, a také údolí řeky Úpy s NPP Babiččino údolí. Poškozeny tak budou venkovské podhorské oblasti velmi přírodního a zachovalého charakteru a zároveň přírodně a esteticky velmi cenná území dokladující vývoj české kulturní krajiny. výhledové horizonty na i z Krkonoš budou téměř devastovány. Vzhledem k dalším přírodním danostem (migrační trasy, výskyt vlků, výskyt ohrožených druhů ptáků,...) spolu s nejvyšší hodnotou tohoto prostoru, tedy významnou zásobárnou spodních kvalitních vod, nelze považovat hodnoceni krajiny v rámci EIA/SEA za dostatečné. Specifikace oblasti: V blízkosti 15 km přímá vzdálenost AO90 AO91 se nachází jedna z nejvýznamnějších barokních památek celoevropského významu Hospitál Kuks a nedaleký Braunův betlém. Obě památky tvoří komplexní celek, od roku 1995 jsou vedeny jako Národní kulturní památka (NKP). Hospitál Kuks je považován za vrchol barokního umění ve střední Evropě jeho součásti je sochařství Matyáše Bernarda Brauna, architektura Giovanni Battisty Alliprandiho, cyklus Ctnosti a Neřesti a barokní lékárnu „U Granátového jablka" a motiv Tanec smrti. Braunův betlém je odborně hodnocen jako mimořádné dílo evropského barokního sochařství, unikátní spojeni, krajiny,	**Akceptováno částečně.** Akcelerační oblasti AOV90 Studenec a AOV91 Staré Buky byly vypuštěny z návrhu Změny č. 2 ÚRP. Akcelerační oblast AOV95 Kocléřov je v návrhu ponechána. Vlivy větrných elektráren na krajinný ráz podhorské oblasti navazující na KRNAP, kulturní dědictví, vodní zdroje, biodiverzitu a chráněné druhy živočichů byly posouzeny v rámci Vyhodnocení vlivů na udržitelný rozvoj území (VVURÚ), tj. na úrovni koncepce, nikoli na úrovni konkrétních záměrů. Pro akcelerační oblast bylo zpracováno biologické posouzení dle § 11 odst. 3 resp. 4 zákona č. 249/2025 Sb. (ZOZE) a § 7a vyhlášky č. 142/2018 Sb. Záměry v akceleračních oblastech jsou osvobozeny od zjišťovacího řízení a posuzování vlivů na životní prostředí (EIA) dle § 28 ZOZE a čl. 16a odst. 3 směrnice RED III. Vlivy na soustavu Natura 2000 budou posouzeny v navazujících řízeních dle § 45i zákona č. 114/1992 Sb. Hygienické limity hluku, infrazvuku a stroboskopického efektu musí být splněny a prokázány v navazujícím stavebním a provozním řízení; podmínky vymezení AOV95 ukládají zpracování hlukové studie. Kumulativní vlivy s dalšími záměry v území, včetně plánované dálnice, byly zohledněny v rámci VVURÚ. Bezpečnostní rizika provozu VTE a jejich dopad na dopravní infrastrukturu jsou posuzována v navazujícím stavebním a provozním řízení. Ochrana vodních zdrojů a vodního režimu je zajišťována dle vodního zákona v navazujících řízeních. Ohrožení kandidatury NKP Hospitál Kuks a Braunův betlém na seznam UNESCO bude předmětem posouzení v navazujících řízeních. Snížení hodnoty nemovitostí a negativní dopady na plánované terapeutické centrum jsou soukromoprávní záležitostí, která nepředstavuje důvod pro vypuštění akcelerační oblasti z územního rozvojového plánu. Připomínce v části týkající se AOV95 Kocléřov nelze vyhovět.

Poř. č.	Připomínkové místo	Číslo jednací	Článek	AO	Připomínka	Vyhodnocení
					spirituality a monumentální plastiky. Sochy jsou vytesány přímo do přírodních skal a vyznačují se dramatickou barokní symbolikou se značným filozofickým 2 přesahem. Nejznámějšími částmi jsou Příchod Tři králů, Jeskyně poustevníků, Sv. Máři Magdaléna, Jan Křtitel, reliéfy světců, biblické motivy. Oba objekty jsou historiky hodnoceny jako unikátní díla evropského významu. svoji jedinečnosti jsou přirovnávány ke Karlovu mostu, zámku Lednice. Tato památka se uchází o zápis do UNESCO. Výstavba větrných elektráren změní krajinný ráz v okolí této jedinečné historické památky natolik, že se podstatně zmenši šance na zapsáni na seznam UNESCO. výstavbou větrných elektráren dojde tedy ke značnému kulturnímu znehodnoceni této jedinečné památky a snížení možností rozvoje turistického ruchu, který zařazené památky přirozeně přinášejí. Podávám tuto připomínku jako odborný protest proti systémovému postupu Ministerstva pro místní rozvoj (MMR) při vymezováni akceleračních oblastí pro větrnou energii (VTE) a solární energii (FVE). Předložená dokumentace vykazuje zásadní nedostatky v oblasti ochrany kulturního dědictví, porušuje mezinárodní závazky ČR a vykazuje znaky odborné nekompetence v posuzování krajinného rázu a vizuální integrity. Odborný rozpor: Z hlediska teorie dějin umění a vizuální percepce je u objektů o výšce 200-250 metrů (absolutní výška na horizontech dosahující až 870 m n. m.) argumentace barvou nátěru zcela irelevantní. Primárním konfliktem není reflexe světla, nýbrž brutální narušeni měřítka. Vizuální dominance desítek až stovek věží v širším okolí Trutnova a Jaroměře. zákonný rozpor: § 4 odst. (l) a (3) zákona Č.249/2025 Sb. o urychleni využíváni některých obnovitelných zdrojů energie. Konkrétně na mou osobu dopad návrhu spočívá v tom, že místo mého bydliště Hajnice se nachází přímo uprostřed mezi vytyčenými zónami AOV 90, AOV 91 a AOV 95. Vzdálenost zóny od obydli naprosto není dostatečná, navíc na základě veřejného projednáváni se domnívám, že nebyly patřičně zváženy kumulativní vlivy. Kvalita mého života by případným vytyčením oblasti byla zásadně poškozena v těchto ohledech: l) na krajinném rázu, kdy velká část těchto oblastí (s výjimkou části zóny AOV 90, kde se staví dálnice - viz,bod 2 níže) jsou místem cenného přírodního charakteru, se značným množstvím zvěře, migračními koridory ptactva a jsou hojně využívána k zemědělství a k rekreaci. 2) na kvalitě života a zdraví, kdy součet hlukových vlivů VTE a budoucí dálnice nebyl zohledněn a mohl by velmi poškozovat kvalitu života a zdraví nás obyvatel Hajnice. 3) na dostupnosti pitné vody, kdy vodní zdroj obce Hajnice se nachází v bezprostřední blízkosti oblasti AOV 90 a domníváme se, že může být zónou ohrožen. 4) na dostupnosti užitkové vody a vysoušení celé oblasti kvůli kumulativnímu vlivu těchto zón, které nás obklopují téměř ze všech světových stran a promícháváním vzduchu kdy dochází k omezeni srážek a ztrátě rosného bodu - což by mělo zásadní vliv na zahrádkařeni i biodiverzitu v celé oblasti. 5) na hodnotě mé nemovitosti, kterou jsme s manželem v průběhu vÍce než dvaceti let výrazně zhodnotili a znehodnocením krajinného rázu celé oblasti i kvůli zdravotním rizikům spojeným s provozem VTE by nepochybně značně klesla, což má dopad i na dědice. 6) na našem podnikatelském záměru - nemovitost v dané oblasti jsme jakožto odbornici v pomáhajících profesích pořídili se záměrem provozovat terapeutické centrum. Prozatím v našem domě funguje psychologická poradna, ale od úmyslu rozšířit služby jsme neupustili a rádi bychom v dohledné době provozovali Dům zotaveni s psychoterapeutickou podporou za využiti i pozemků náležících k nemovitosti. Při tvorbě našeho záměru jsme vycházeli z předpokladu, že se jedná o přírodní venkovské a zejména klidné, tiché prostředí, kde jsme pro tyto účely založily i farmu. Plánovaná oblast AOV 90 by tímto náš záměr velmi poškodila, ne-li znemožnila, místo by nemohlo poskytovat nutné klidné, terapeutické	

Poř. č.	Připomínkové místo	Číslo jednací	Článek	AO	Připomínka	Vyhodnocení
					prostředí, nemohlo by proto být pro tyto účely využíváno, naopak by nás i klienty vystavovalo zdravotním rizikům. 7) na zdravotních rizicích, které jsou s blízkostí VTE spojeny, jelikož bych byla nežádoucím účinkům VTE (karcinogenní spad, infrazvuk) vystavena trvale, protože místo mého bydliště je zároveň mým pracovištěm a . Bydlení na tomto místě jsme si vybrali právě i s ohledem na zdravotní omezeni, pro jeho prospěšnost na zdraví a klid. Mimo to máme , pro které by hluk představoval značné riziko zhoršeni stavu a ohroženi sociálního začleněni včetně budoucího zapojeni do běžného pracovního procesu. Dále pečuji o . Dobrovolně bychom si bydlení ani práci v blízkosti zón nikdy nevybrali a logicky by za takových okolnosti nepřipadalo v úvahu realizovat zde terapeutický Dům zotavení. S návrhem týkajícím se Územního opatřeni k AOV 90, AOV 91 a AOV 95 **nesouhlasím** a požaduji jejich **vyřazení nebo zásadní přepracování**, neboť vykazuji závažné nedostatky z hlediska zákonnosti, ochrany životního prostředí i dopadů na obyvatele v dané oblasti. **II. Zákonnost a nesoulad s právními předpisy ČR** **1) Rozpor se zákonem č. 500/2004 Sb., správní řád** > §3- nebyl zjištěn stav bez důvodných pochybností > § 68 — nedostatečné odůvodnění Návrh **je nepřezkoumatelný**, protože neobsahuje konkrétní podklady pro dané území. **2) Rozpor se zákonem č. 100/2001 Sb. (EIA/SEA),** chybí posouzení: > kumulativních vlivů > variantního řešení > konkrétních dopadů na území Dokumentace SEA **je neúplná a věcně nedostatečná.** **3) Rozpor se zákonem č. 114/1992 Sb. (ochrana přírody a krajiny)** > ohrožení krajinného rázu (§ 12) > narušení ekologické stability > zásah do biotopů a migračních tras **4) Rozpor se stavebním zákonem** > § 18 a § 19 – ochrana hodnot území > požadavek na udržitelný rozvoj Návrh představuje industrializaci volné krajiny **bez dostatečného odůvodnění**. **III. Nesoulad s právem Evropské unie**	

Poř. č.	Připomínkové místo	Číslo jednací	Článek	AO	Připomínka	Vyhodnocení
					1) Směrnice o ptácích (2009/147/ES) a o stanovištích (92/43/EHS) > nelze vyloučit negativní vliv na chráněné druhy > chybí dostatečné biologické podklady **Rozpor** s požadavkem vyloučení významného vlivu. **2) Směrnice EIA (2011/92/EU)** > nedostatečné zapojení veřejnosti > nedostatečné vyhodnocení vlivů **3) Směrnice RED III (2023/2413)** nebyla doložena priorita využití: > zastavěných ploch > brownfieldů > technicky narušených území > Vymezení ve volné krajině je v **rozporu s principem minimalizace dopadů.** **4) Princip předběžné opatrnosti (čl. 191 SFEU)** Politika Unie v oblasti životního prostředí přispívá k sledování následujících cílů: > zachování, ochrana a zlepšování kvality životního prostředí, > ochrana lidského zdraví, > uvážlivé a racionální využívání přírodních zdrojů, **5) Evropská úmluva o krajině (European Landscape Convention), ETS No. 176** > nedostatečná ochrana krajiny jako základní složky životního prostředí > ignorování charakteru území > nedostatečné zapojení veřejnosti do rozhodování o zásazích do krajiny **6) Aarhuská úmluva (Convention on Access to Information, Public Participation in Decision making and Access to Justice in Environmental Matters), 1998** > omezení práva veřejnosti na informace > omezení účasti veřejnosti na rozhodovacích procesech (pouze formální zapojení) > omezení práva veřejnosti na přístup k právní ochraně v záležitostech životního prostředí **<u>IV. Nedostatky SEA a podkladů</u>**	

Poř. č.	Připomínkové místo	Číslo jednací	Článek	AO	Připomínka	Vyhodnocení
					> absence terénních biologických průzkumů > práce pouze s mapovými podklady (nedostatečné) > chybí reálná data o výskytu druhů > variantní řešení > posouzení vlivu na zdraví Bez těchto podkladů **nelze učinit kvalifikovaný závěr**. Ministerstvo dopravy ve svém vyjádření č. j. MD-22459/2026-940/3 potvrdilo, že v České republice dosud neexistuje samostatná metodika pro posuzování vlivu větrných elektráren na bezpečnost silničního provozu. Tuto oblast označilo za metodickou mezeru a současně připustilo existenci odborně diskutovaných vizuálních a percepčních vlivů (např. vizuální kmitání, stínové efekty, noční překážkové osvětlení). Ministerstvo dopravy rovněž připustilo existenci identifikovatelných a bezpečnostních rizik, jako je odlet ledu, havárie či odlet částí stavby. Tyto skutečnosti potvrzují, že podklady návrhu nejsou úplné a neumožňují kvalifikované posouzení bezpečnostních dopadů na dopravu. **V. Narušení krajiny a životního prostředí** Navržené řešení povede k: > zásadní změně krajinného rázu Podkrkonoší > narušení horizontů a dálkových pohledů > vzniku bariér v krajině > narušení ekologické konektivity > znehodnocení zemědělské půdy > zničení migračních tras živočichů Výška staveb (180 m a vyšší) **znamená nadregionální dopad**. **VI. Dopady na obyvatele** Návrh nedostatečně řeší negativní vliv na: > hluk a nízkofrekvenční hluk, > stroboskopický efekt > světelné zatížení > kvalitu bydlení > hodnotu nemovitostí Tyto **vlivy nejsou řádně vyhodnoceny.** **VII. Kumulativní a systémové dopad** Není řešeno: > souběžné působení vice projektů	

Poř. č.	Připomínkové místo	Číslo jednací	Článek	AO	Připomínka	Vyhodnocení
					> celkové zatížení území > únosnost krajiny Hrozí **nevratná degradace území.** **VIII. Absence variantního řešení** Není doloženo, že byly posuzovány jiné lokality a méně konfliktní varianty, jedná se o porušení základního principu plánování. Nebyla rovněž posouzena tzv. nulová varianta (varianta 0), tedy stav území před realizací záměru, což znemožňuje objektivní hodnocení dopadů. **IX. Vyloučení EIA a nedostatečné posouzení vlivů** Navržené vymezení akceleračních oblastí má zásadní dopad i z hlediska následného povolování záměrů, neboť v těchto oblastech dochází k omezení, resp. vyloučení standardního posuzování vlivů na životní prostředí (EIA). O to vyšší nároky musí být kladeny na kvalitu, úplnost a konkrétnost podkladů a vyhodnocení vlivů na životní prostředí v Podkrkonoší již na úrovni tohoto návrhu, neboť územní opatření dle ZOZE nemůže plnohodnotně nahradit individuální posouzení konkrétních záměrů. Předložený návrh však tyto požadavky nenaplňuje, zejména postrádá dostatečné vyhodnocení konkrétních lokálních dopadů, kumulativních vlivů více záměrů v území a jejich dopadů na krajinný Nahoře Dole ráz, obytné prostředí a veřejné zdraví. Ministerstvo vnitra – generální ředitelství HZS ČR ve svém oficiálním vyjádření ze dne 6. 2. 2026 potvrdilo, že v České republice dosud neexistuje komplexní právní ani metodická úprava požární bezpečnosti větrných elektráren. Současně uvedlo, že nejsou stanoveny konkrétní minimální Okraje dokumentu rizika a že zásah jednotek požární ochrany je v případě požáru větrné elektrárny převážně pouze defenzivní. Tato skutečnost dokládá, že stát dosud nemá komplexně řešenou požární bezpečnost těchto staveb, přestože jsou navrhovány ve stále větším rozsahu, často v blízkosti lesních porostů, chráněných území, zemědělské krajiny či obytné zástavby. Za situace, kdy neexistuje metodika požární bezpečnosti větrných elektráren ani stanovené odstupové vzdálenosti těchto staveb od lesních porostů či obytné zástavby, nelze učinit závěr o přijatelnosti rizik, a tedy ani o způsobilosti území pro vymezení akcelerační oblasti. **X. Hlavní požadavek** Navrhuji: 1) **Vyřazení výše uvedené akcelerační oblasti z návrhu** nebo 2) Zároveň (pro případ, že nebude tomuto požadavku vyhověno) **požaduji, aby návrh změny č. 2 v URP ČR nebyl v této části schválen a byl vrácen k zásadnímu přepracování**, a to zejména po doplnění: o posouzení vlivu na lokality Natura 2000 dle čl. 6 odst. 3 směrnice 92/43/EHS o dostatečný biologický průzkumu odpovídající metodikám MŽP v různých ročních obdobích o hodnocení vlivu na populace netopýrů o posouzení kumulativních vlivů v širším území o hodnocení dopadů na krajinný raz	

Poř. č.	Připomínkové místo	Číslo jednací	Článek	AO	Připomínka	Vyhodnocení
					○ hodnocení dopadů na využití nemovitostí vlastníků v dosahu od obytné zástavby a přímý dopad vymezení AO na výkon vlastnických práv těchto vlastníků, včetně uvedení metodiky, podle které se určuje vzdálenost od zastavěného území ○ zdůvodnění nevyužití brownfieldů a narušených území uvedených v Národní databázi brownfieldů, namísto volné přírody Podkrkonoší Text dokumentu ○ metodických podkladů pro posouzení vlivu větrných elektráren na bezpečnost silničního provozu, včetně vyhodnocení vizuálních a percepčních vlivů a identifikovaných bezpečnostních rizik ○ podkladů týkajících se požární bezpečnosti větrných elektráren, včetně metodiky požárního posouzení, stanovení minimálních odstupových vzdáleností od lesních porostů, obytné zástavby, dopravní infrastruktury a dalších citlivých území, a vyhodnocení zásahových možností jednotek požární ochrany Do doby doplnění těchto podkladů nelze území považovat za způsobilé pro vymezení akcelerační oblasti. Podané připomínky jsou blanketní, podatel si vymezuje právo připomínky doplnit ve lhůtě 15 dnů ode dne veřejného projednání. **XI. Závěr** Návrh v předložené podobě není dostatečně odůvodněný, není podložen odbornými daty, je v rozporu s právními předpisy ČR i EU a může mít závažné dopady na krajinu, životní prostředí i obyvatele, proto požaduji především vyřazení Územního opatření k AOV 90 a AOV 91 a AOV 95 z návrhu Změny č. 2 Územního rozvojového plánu ČR. Pro případ, že tomuto požadavku nebude vyhověno, požaduji zásadní přepracování Návrhu Změny č. 2 ÚRP ČR tak, aby byl v souladu s právními předpisy a byly řádně vyhodnoceny jeho dopady. Žádám, aby tato připomínka byla řádně vypořádána v souladu se zákonem a aby bylo uvedeno konkrétní odůvodnění přijatého řešení.	
10621.	Irena Franková	MMR-48396-2026-81	99czzi	AOV85	**Věc: Připomínka ke Změně č. 2 územního rozvojového plánu – akcelerační oblast AOV85 Nový Dvůr** Jméno a příjmení: IRENA FRANKOVÁ Podávám připomínku k návrhu vymezení akcelerační oblasti AOV85 Nový Dvůr pro výstavbu větrných elektráren. S tímto návrhem zásadně nesouhlasím. považuji za nepochopitelné, aby měly být obří větrné elektrárny umístěny v těsné blízkosti domů a běžného života obyvatel obce Cítov. Lidé zde mají své rodiny, děti, zahrady, domácí zvířata a celý život budované domovy. Není normální, aby měli několik set metrů od oken průmyslové stavby vysoké až 200 metrů. Mám velké obavy především o zdraví lidi do budoucna. Neustálý hluk, vibrace, blikající noční osvětlení a stroboskopický efekt mohou podle mého názoru dlouhodobě negativně ovlivnit psychiku, spánek i běžný život obyvatel. Největší strach mám o děti, které budou v takovém prostředí vyrůstat celý život. Pokud se v budoucnu objeví zdravotní problémy, kdo za ně ponese odpovědnost? Kdo bude lidem hradit léčbu nebo škody způsobené dlouhodobým působením těchto vlivů? Dokumentace sama připouští nutnost dalších hlukových studií a odborných posouzení, což podle měno názoru potvrzuje, že dopady na zdraví obyvatel nejsou dostatečně prozkoumány. Domnívám se, že návrh dostatečně nerespektuje ČI. 35 Listiny základních práv a svobod, který zaručuje právo na příznivé životní prostředí. Další vážné obavy mám o přírodu, zvěř, ptáky, hmyz i celkový stav krajiny. Již nyní je oblast Podřipska dlouhodobě postižená suchem a nedostatkem vody. Další rozsáhlé zásahy do půdy, betonové základy,	**Akceptováno.** Akcelerační oblast AOV85 – Nový Dvůr byla vypuštěna.

Poř. č.	Připomínkové místo	Číslo jednací	Článek	AO	Připomínka	Vyhodnocení
					komunikace a technická infrastruktura podle mého názoru povedou k dalšímu poškození krajiny a nenávratným změnám mistní fauny a flóry. Celý projekt je absurdní, nemá smysl. Domnívám se, že v této oblasti nejsou vhodné větrné podminky pro tak rozsáhlou výstavbu. Místní obyvatelé dobře vědí, že zde vítr nefouká tak, jak by bylo pro podobné elektrárny potřeba. Přesto má dojit k obrovskému zásahu do krajiny a života lidí. Považuji také za velmi problematické ekonomické náklady celého projektu. výstavba větrných elektráren je mimořádně drahá, stejně jako jejich provoz, servis a následná P likvidace po skončení životnosti. Není podle mého názoru vůbec jasné, kdo v budoucnu zaplatí odstranění těchto staveb a případné ekologické škody. Mám rovněž obavy z výrazného poklesu hodnoty nemovitostí v okolních obcích. Lidé zde mají své domy často celý život a po realizaci projektu mohou zjistit, že jejich majetek výrazně ztratil hodnotu a že své nemovitosti prakticky nebude možné prodat. Domnívám se, že existují i jiné a šetrnější způsoby výroby elektrické energie, které nebudou tak zásadně poškozovat krajinu, kvalitu života obyvatel ani přírodní prostředí. Podle mého názoru návrh není dostatečně v souladu s § 12 zákona č. 114/1992 Sb., o ochraně přírody a krajiny, který chrání krajinný ráz a přírodní hodnoty území. Z výše uvedených důvodů žádám o zamítnuti návrhu akcelerační oblasti AOV85 Nový Dvůr. Nesouhlasím s navrženým způsobem vymezováni akceleračních oblasti pro výstavbu větrných elektráren na území České republiky, neboť mám za to, že dochází k upřednostňování energetických zájmů před ochranou zdraví obyvatel, krajiny a charakteru obcí.	
10622.	Jan Rezek	MMR-48400-2026-81	99czzi	AOV85	**Věc: Připomínka ke Změně č. 2 územního rozvojového plánu – akcelerační oblast AOV85 Nový Dvůr** Jméno a příjmení: JAN REZEK Tímto podávám připomínku k návrhu akcelerační oblasti AOV85 Nový Dvůr pro výstavbu větrných elektráren. S tímto záměrem zásadně nesouhlasím. přijde mi naprosto absurdní, aby měly být obří větrné elektrárny vysoké až 200 metrů postaveny v těsné blízkosti obce Cítov, prakticky lidem za domy. Místní obyvatelé si zde pořizovali bydlení kvůli klidu, přírodě a normálním podmínkám pro život, ne proto, aby se dívali z oken na průmyslové stavby s blikajícími světly a neustále se pohybujícími lopatkami. Mám velké obavy o budoucnost céto oblasti i o kvalitu života lidi, kteří zde žijí. Pokud dojde k realizaci tohoto projektu, hodnota nemovitosti podle mého názoru výrazně klesne. Domnívám se, že ceny dornů a pozemků mohou spadnout i o desítky procent. Kdo potom lidem doplatí rozdíl hodnoty jejich majetku? Kdo uhradí škodu lidem, kteří už své domy nebudou schopni norrnálně prodat nebo se odstěhovat? Podle mého názoru může mít projekt velmi negativní dopad i na podnikání a turistický ruch v oblasti. Lidé jezdi na horu Říp, Mělnický zámek a další místa kvůli výhledům do krajiny, historii a přírodě. Pokud budou dominantou okolí obří větrné elektrárny, celý charakter Podřipska bude nenávratně poškozen. Pohledy z Řípu i dalších vyhlídkových míst budou pudíc mého názoru katastrofální. Za velmi problematické považuji také samotnou smysluplnost projektu. V místní oblasti dlouhodobé panuje sucho, téměř zde neprší a podle zkušeností místních obyvatel zde navíc ani nefouká dostatečný vítr pro podobný typ elektráren. Nerozumím tomu, proč má být větrná elektrárna stavěna právě tam, kde nejsou vhodné podmínky pro její efektivní provoz. Mám obavy, že cely projekt bude znamenat obrovské náklady na výstavbu, servis, údržbu i následnou likvidaci zařízení, přičemž skutečný přínos bude minimální. Není vůbec jasné, kdo v budoucnu ponese	**Akceptováno.** Akcelerační oblast AOV85 – Nový Dvůr byla vypuštěna.

Poř. č.	Připomínkové místo	Číslo jednací	Článek	AO	Připomínka	Vyhodnocení
					náklady na odstranění těchto staveb a případné ekologické škody. Domnívám se, že na podobných projektech vydělají pouze jednotlivci nebo investoři, zatímco negativní důsledky zůstanou místním obyvatelům. Velké obavy mám také z dopadů na zdraví lidí. Hluk, vibrace, blikání nočního osvětlení a stroboskopický efekt mohou podle mého názoru dlouhodobě zhoršit psychickou pohodu, kvalitu spánku a běžný život obyvatel v okolí. Dokumentace sama připouští potřebu dalších odborných studií, což podle mého názoru potvrzuje, že zdravotní dopady nejsou dostatečně objasněny. Domnívám se rovněž, že návrh není dostatečně v souladu s § 12 zákona č. 114/1992 Sb., o ochraně přírody a krajiny, který chrání krajinný ráz a přírodní hodnoty území, ani s Čl. 35 Listiny základních práv a svobod, který zaručuje právo na příznivé životní prostředí. Z výše uvedených důvodů žádám o zamítnutí návrhu akcelerační oblasti AOV85 Nový Dvůr. Nesouhlasím s navrženým způsobem vymezování akceleračních oblastí pro výstavbu větrných elektráren na území České republiky, neboť mám za to, že dochází k upřednostňování Energetických zájmů před ochranou zdraví obyvatel, krajiny a charakteru obcí.	
10623.	Marie Engelmanová	MMR-48403-2026-81	99czzi	AOV85	Připomínka ke Změně č. 2 územního rozvojového plánu – akcelerační oblast AOV85 Nový Dvůr Jméno a příjmení: MARIE ENGELMANOVÁ Podávám podle§ 39 stavebního zákona připomínku k návrhu vymezení akcelerační oblasti AOV85 Nový Dvůr pro umístění větrných elektráren. S navrženým vymezením nesouhlasím. Domnívám se, že návrh není v současné podobě dostatečně odůvodněn a že neobsahuje dostatečné vyhodnocení všech dopadů na obyvatele, krajinu a životní prostředí v dotčeném území. Navržená akcelerační oblast se nachází v těsné blízkosti obytné zástavby obce Citov. Hranice zóny je podle dostupných podkladů vzdálena přibližně 100-150 metrů od některých obytných objektů, což vzhledem k rozsahu plánovaného záměru považuji za nepřiměřené. Takto rozsáhlý projekt může významně ovlivnit kvalitu bydlení obyvatel okolních obcí. Plánované větrné elektrárny mohou dosahovat výšky až 200 metrů a jejich provoz je spojen s hlukem, stroboskopickým efektem, nočním překážkovým osvětlením a výrazným zásahem do krajinného rázu. Dokumentace sama potvrzuje potřebu dalších hlukových studií a odborných posouzení, což podle mého názoru dokládá, že možné negativní vlivy nebyly dosud dostatečně vyhodnoceny. Domnívám se, že návrh není dostatečně v souladu se zásadou ochrany krajinného rázu podle § 12 zákona č. 114/1992 Sb., o ochraně přírody a krajiny. Umístění až 10 větrných elektráren o možné výšce až 200 metrů v blízkosti hory Říp může podle mého názoru zásadně narušit charakter krajiny Podřipska. Hora Říp představuje významnou kulturní, historickou a krajinnou dominantu České republiky. Dokumentace zároveň sama připouští, že plánované větrné elektrárny budou z Řípu viditelné a ovlivni dálkové pohledy v krajině. Domnívám se, že takto rozsáhlý zásah není s charakterem tohoto území slučitelný. Další obavy mám z dopadů projektu na chráněné druhy ptáků a netopýrů, jejichž výskyt je v dokumentaci uveden. Podle mého názoru nebylo dostatečně prokázáno, že navržená opatřeni budou schopna minimalizovat negativní dopady projektu na přírodu a krajinu. Za nedostatečně posouzené považuji rovněž kumulativní vlivy celé stavby, včetně souvisejícího infrastruktury, přístupových komunikaci, kabelových tras a technického zázemí.	**Akceptováno.** Akcelerační oblast AOV85 – Nový Dvůr byla vypuštěna.

Poř. č.	Připomínkové místo	Číslo jednací	Článek	AO	Připomínka	Vyhodnocení
					Domnívám se také, že návrh dostatečně nevypořádává střet veřejného zájmu na rozvoji obnovitelných zdrojů energie s právem obyvatel na příznivé životní prostředí podle čl. 35 Listiny základních práv a svobod. Z výše uvedených důvodů žádám o přehodnocení návrhu akcelerační oblasti AOV85 Nový Dvůr a doplněni potřebných odborných podkladů a posouzeni. Nesouhlasím s navrženým způsobem vymezováni akceleračních oblastí pro výstavbu větrných elektráren na území České republiky, neboť mám za to, že dochází k upřednostňování energetických zájmů před ochranou zdraví obyvatel, krajiny a charakteru obcí.	
10624.	Radek Horáček	MMR-48405-2026-81	99czzi	AOV85	Věc: Připomínka ke Změně č. 2 územního rozvojového plánu – akcelerační oblast AOV85 Nový Dvůr i Jméno a příjmení: RADEK HORÁČEK Podávám podle § 39 stavebního zákona zásadní nesouhlas s návrhem vymezeni akcelerační oblasti aov85 Nový Dvůr pro výstavbu větrných elektráren. Mám za to, že plánovaný projekt představuje zásadní poškozeni kvality života obyvatel, krajiny Podřipska i hodnoty majetku lidi, kteří zde celý život žiji nebo se sem přistěhovali právě kvůli klidnému venkovskému prostředí. Lidé zde investovali celoživotní úspory do bydlení, pozemků a domů. Mnoho rodin se do oblasti Citova a Podřipska stěhuje z měst právě proto, aby mohly žít v klidné krajině, v blízkosti přírody a mimo průmyslové zóny. Zaplatili vysoké částky za pozemky a nemovitosti v dobré víře, že budou žit v hodnotném a klidném prostředí. Nyní má však několik set metrů od jejich domovů vzniknout rozsáhlý průmyslový komplex s větrnými elektrárnami vysokými až 200 metrů. Domnívám se, že podobné stavby povedou k výraznému a trvalému poklesu hodnoty nemovitosti v okolních obcích. Kdo lidem nahradí škodu, pokud budou chtít své domy nebo pozemky prodat a zjisti, že jejich hodnota kvůli větrným elektrárnám dramaticky klesla? Kdo zaplatí rozdíl mezi současnou tržní cenou nemovitosti a cenou po výstavbě těchto obřích průmyslových staveb? Mám za to, že mnoho lidi se z oblasti již nebude schopno odstěhovat za odpovidající cenu, protože život v blízkosti rozsáhlého areálu větrných elektráren nebude pro mnoho zájemců atraktivní. Domnívám se, že jde o zásah do pokojného užíváni majetku chráněného čl. 11 Listiny základních práv a svobod. Současně mám vážné obavy o zdraví obyvatel. Větrné elektrárny mají být umístěny v malé vzdálenosti od obytných domů a jejich provoz bude podle mého názoru nevyhnutelně spojen s hlukem, vibracemi, infrazvukem, blikáním překážkového osvětleni a stroboskopickým efektem. Existuji odborné studie upozorňující na možné negativní biologické účinky dlouhodobého působeni infrazvuku. Studie publikovaná v odborném časopise *Frontiers in Behavioral Neuroscience* upozorňuje na možné zvýšeni stresové zátěže, psychické nepohody, podrážděnosti a zvýšené hladiny stresového hormonu kortizolu při dlouhodobém působeni infrazvuku. Přesto mají být tyto obrovské stavby umístěny přímo v blízkosti obytných obcí. Mám zároveň za to, že návrh není dostatečně v souladu s ČI. 35 Listiny základních práv a svobod, podle kterého má každý právo na příznivé životní prostředí. Další zásadní problém vidím v samotném způsobu vymezováni akceleračních oblasti podle směrnice RED III, Podle ČI. 15C směrnice Evropského parlamentu a Rady (EU) 2023/2413 mají být akcelerační	**Akceptováno.** Akcelerační oblast AOV85 – Nový Dvůr byla vypuštěna.

Poř. č.	Připomínkové místo	Číslo jednací	Článek	AO	Připomínka	Vyhodnocení
					oblasti vymezovány pouze tam, kde lze očekávat minimální dopady na životní prostředí, krajinu, zdraví obyvatel a kvalitu života. Domnívám se, že Podřipsko tyto podmínky nesplňuje. Mám rovněž za to, že strategické posouzeni SEA nedostatečně vyhodnotilo konkrétní dopady projektu na místní obyvatele, krajinný ráz, hodnotu majetku i budoucí rozvoj obcí. Požaduji proto doplnění nezávislých odborných studii zaměřených zejména na: o dopady projektu na hodnotu nemovitosti, o dlouhodobé zdravotní dopady hluku a infrazvuku, o kumulativní dopady celé plánované oblasti, o dopady na kvalitu bydlení a života obyvatel, o a skutečnou ekonomickou efektivitu projektu. Domnívám se, že návrh není dostatečně v souladu: o s čl. 11 a čl. 35 Listiny základních práv a svobod, o s § 12 zákona č. 114/1992 Sb., o ochraně přírody a krajiny, o ani s principy ochrany obyvatel a krajiny vyplývajícími ze směrnice RED III. Z výše uvedených důvodů žádám o zamítnuti návrhu akcelerační oblasti AOV85 Nový Dvůr. Současně nesouhlasím s navrženým způsobem vymezováni akceleračních oblasti pro výstavbu větrných elektráren na území celé České republiky, pokud mají být podobné oblasti vymezovány bez důsledného zohledněni ochrany zdraví obyvatel, krajiny, přírody a skutečné efektivity těchto projektů.	
10625.	Petr Hlinovský	MMR-48408-2026-81	99czzi	AOV85	**Věc: Připomínka ke Změně č. 2 územního rozvojového plánu – akcelerační oblast AOV85 Nový Dvůr** Jméno a příjmení: PETR HLINOVSKÝ Podávám podle § 39 stavebního zákona zásadní nesouhlas s návrhem vymezeni akcelerační oblasti AOV85 Nový Dvůr pro výstavbu větrných elektráren. Tento projekt představuje naprosto nepřijatelný zásah do krajiny Podřipska, do života místních obyvatel, podnikatelů, vinařů i celého charakteru historicky významného území. Podřipsko a Mělnicko nejsou žádná průmyslová pustina. je to oblast, kam lidé jezdí kvůli přírodě, historii, výhledům, vínu a klidné krajině. Lidé sem přijíždějí na horu Říp, na Mělnický zámek, na vyhlídky na soutok Labe a Vltavy, do vinic, restaurací, kaváren, penzionů a vinařství. celý region desítky let stojí na turistickém ruchu, vinařství a jedinečném charakteru krajiny. A právě do této oblasti má být umístěno několik obřích průmyslových staveb vysokých až do nebes s blikajícími světly, hlukem a nepřetržitě rotujícími lopatkami. Takový zásah zásadně poškodí turistickou atraktivitu celé oblasti. výhledy z hory Říp i z Mělnického zámku budou znehodnoceny. Panorama Podřipska bude navždy narušeno průmyslovými monstry viditelnými na desítky kilometrů daleko.	**Akceptováno.** Akcelerační oblast AOV85 – Nový Dvůr byla vypuštěna.

Poř. č.	Připomínkové místo	Číslo jednací	Článek	AO	Připomínka	Vyhodnocení
					Kdo zaplatí restauracím, vinařům, kavárnám, penzionům a dalším podnikatelům ztráty, které jim způsobí pokles návštěvnosti? Kdo ponese odpovědnost za ekonomické škody, pokud turisté přestanou jezdit do oblasti, která byla dosud známá svou krajinou, historii a vinařstvím, a místo toho budou koukat na průmyslovou zónu větrných elektráren? Mělnicko je vinařská oblast budovaná po staletí už od dob Karla IV. Přesto má být přímo v blízkosti vinic umístěna rozsáhlá akcelerační oblast. V bezprostřední blízkosti plánované lokality se nacházejí vinice, zemědělská půda a lesy. Existuji odborné studie upozorňující na biologické účinky dlouhodobého působeni infrazvuku a vibraci na živé organismy. Studie publikovaná v odborném časopise *Frontiers in Behavioral Neuroscience* upozorňuje na zvýšenou stresovou zátěž organismu a biologické reakce na dlouhodobé působení infrazvuku. Přesto nejsou vůbec vyhodnoceny možné dopady na vinice, zemědělské plodiny, vegetaci, stromy, ani celkovou kvalitu krajiny a půdy. Pokud dojde ke znehodnoceni vinic, poklesu produkce nebo poškození kvality místního vína, kdo zaplatí vinařům a zemědělcům vzniklé škody? Kdo nahradí podnikatelům ztráty, pokud budou nuceni své podnikáni ukončit kvůii zničeni charakteru celé oblasti? Stejně závažný je dopad na hodnotu nemovitostí. Lidé zde investovali celoživotní úspory do domů a pozemků právě proto, že šlo o klidnou venkovskou oblast s kvalitním životním prostředím. Po výstavbě větrných elektráren hodnota těchto nemovitostí výrazně klesne. Kdo lidem doplatí rozdíl mezi současnou tržní cenou jejich majetku a cenou po vybudování těchto obřích průmyslových staveb? Kdo zaplatí škody lidem, kteří zjistí, že své domy už nemohou prodat za odpovídající cenu, protože vedle jejich obce stoji průmyslový areál větrných elektráren? Tohle není ochrana životního prostředí. To je ekonomické i krajinné poškozeni celého regionu. Další zásadní problém představují požáry a technické poruchy větrných elektráren. V okolí plánované lokality se nacházejí pole, lesy, vinice i obytné domy. Oblast Podřipska je dlouhodobě zatížena suchem. V případě požáru nebo havárie může dojít k rozsáhlému poškození půdy, ke zničeni vinic a zemědělské produkce, k ohrožení zvířat a k ohroženi zdraví obyvatel i k rozsáhlým škodám na majetku. Není jasné: o kdo bude za tyto škody odpovědný, o kdo je bude hradit, o ani jak bude možné podobné požáry u staveb vysokých až 200 metrů efektivně řešit. Návrh zároveň není dostatečně v souladu: o · s §12zákona č. 114/1992 Sb., ochraně přírody a krajiny, o · s § 5 a § 50 zákona č. 114/1992 Sb.,	

Poř. č.	Připomínkové místo	Číslo jednací	Článek	AO	Připomínka	Vyhodnocení
					o · s čl. 11 Listiny základních práv a svobod, o · ani s čl. 35 Listiny základních práv a svobod. Požaduji proto doplnění nezávislých odborných studií zaměřených zejména na: o · studii dopadů větrných elektráren na tržní hodnotu nemovitostí a pozemků v okolních obcích, o · ekonomickou studii dopadů projektu na turistický ruch v oblasti Podřipska a Mělnicka, o · studii dopadů projektu na místní podnikatele, vinařství, restaurace, penziony a další provozovatele závislé na turistickém ruchu, o · studii vlivu větrných elektráren na krajinný ráz a atraktivitu historicky významného území Podřipska, o · vizualizační studii dálkových pohledů z hory Říp, Mělnického zámku a dalších pohledově exponovaných míst, o · nezávislou hydrologickou studii dopadů na půdu, spodní vody a vodní režim krajiny, o · biologickou studii dopadů infrazvuku a vibraci na vinice, zemědělské plodiny, stromy a vegetaci, o · požárně bezpečnostní studii zaměřenou na riziko požárů v suché zemědělské krajině, o · studii havarijních scénářů a dostupnosti zásahové techniky pro požáry staveb o výšce až 200 metrů, o · akustickou studii nízkofrekvenčního hluku a infrazvuku včetně kumulativních vlivů celé akcelerační oblasti, o · studii dopadů na hospodářská a domácí zvířata v okolních obcích, o · studii skutečné energetické efektivity projektu vzhledem k reálným větrným podmínkám v oblasti Cítova, o · studii celkové uhlíkové stopy projektu včetně výroby, dopravy, výstavby, údržby a budoucí likvidace zařízení, o · socioekonomickou studii dopadů na kvalitu života obyvatel a dlouhodobý rozvoj regionu. Požaduji, aby byly všechny výše uvedené studie zpracovány nezávislými odbornými institucemi ještě před jakýmkoliv dalším rozhodováním o této akcelerační oblasti, protože bez jejich doložení nelze objektivně posoudit skutečné dopady projektu na život obyvatel, ekonomiku regionu, krajinu ani životní prostředí. Současně je zřejmé, že podmínky směrnice RED III nejsou v této lokalitě splněny. Podle čl. 15C směrnice Evropského parlamentu a Rady (EU) 2023/2413 mají být akcelerační oblasti vymezovány pouze tam, kde lze očekávat minimální dopady na krajinu, zdraví obyvatel a životní prostředí. Tyto podmínky Podřipsko jednoznačně nesplňuje. Z výše uvedených důvodů žádám o zamítnuti návrhu akcelerační oblasti AOV85 Nový Dvůr.	

Poř. č.	Připomínkové místo	Číslo jednací	Článek	AO	Připomínka	Vyhodnocení
					Rozhodně nesouhlasím s navrženým způsobem vymezováni akceleračních oblastí pro výstavbu větrných elektráren na území celé České republiky, pokud mají být podobné oblasti vymezovány bez důsledného zohlednění ochrany zdraví obyvatel, krajiny, přírody a skutečné efektivity těchto projektů.	
10626.	Josef Dušek	MMR-48409-2026-81	99czzu 99cz 99czz 99czza 99czzb 99czzza 99czzs 99cm 99cn 99co 99czzzb 99czv 99czw 99czx 99cd 99ck 99cs 99ct 99czg 99czh 99czt 99czzt 99ba 99bb 99bc 99bd 99be 99bf 99bi	AOV100 AOV46 AOV73 AOV74 AOV75 AOV106 AOV98 AOV29 AOV30 AOV31 AOV109 AOV69 AOV70 AOV71 AOV19 AOV27 AOV36 AOV37 AOV53 AOV54 AOV66 AOV99 AOS1 AOS2 AOS3 AOS4 AOS5 AOS6 AOS9	**<u>PŘIPOMÍNKY K:</u>** **I. návrhu Změny Č. 2 Územního rozvojového plánu ČR (ÚRP ČR)** **II. Vyhodnoceni vlivů návrhu Změny č. 2 ÚRP na udržitelný rozvoj území (SEA)** **III. návrhům jednotlivých územních opatření pro akcelerační oblasti (AO) vymezeným v návrhu Změny č. 2 ÚRP** Připomínky podávám: jako osoba žijící v dotčeném území ☒ jako osoba, která může být dotčena dopady návrhu (z hlediska krajiny, Životního prostředí či kvality života) ☒ jako vlastník nemovitostí v dotčeném území .....NA KATASTRÁLNÍM ÚZEMÍ OSÍK ☒ (jiné (podnikáni v území, hospodařeni na půdě nebo v lese, myslivost, rekreace) .....LESNÍ POZEMEK V K.Ú TRSTĚNICE Tímto podávám připomínky k návrhu vymezeni akceleračních oblastí pro fotovoltaické elektrárny (NE) a větrné elektrárny (VTE). Na základě níže uvedených důvodů nesouhlasím s návrhem změny č. 2 ÚRP ČR, Vyhodnocení vlivů návrhu Změny č. 2 ÚRP na udržitelný rozvoj území (SEA) a návrhům jednotlivých územních opatření pro akcelerační oblasti (AO) vymezeným v návrhu Změny č. 2 ÚRP. Veškeré níže uvedené připomínky se vztahuji současně ke všem výše uvedeným projednávaným částem veřejné vyhlášky. Podávám tuto připomínku jako odborný protest proti systémovému postupu Ministerstva pro místní rozvoj (MMR) při vymezování akceleračních oblasti pro větrnou energii {VTE) a solární energii (FVE). Předložená dokumentace vykazuje zásadní nedostatky v oblasti ochrany kulturního dědictví, porušuje mezinárodní závazky ČR a vykazuje znaky odborné nekompetence v posuzováni krajinného rázu a vizuální integrity. 1. Seznam dotčených statků světového dědictví UNESCO: o Historické jádro Telče (č. 621) - zapsáno 1992. Ohroženo kumulaci šesti oblastí (AOV 100, 46, 73, 74, 75, 106) v dohledové vzdálenosti, které drasticky mění horizont této renesanční perly. o Zahrady a zámek v Kroměříži (č. 860) - zapsáno 1998. Kriticky ohroženo bezprecedentní koncentraci pěti AOV 98, 29,30,31,109 a sedm AOS 1-6,9 v těsné blízkosti ochranného pásma i širšího vizuálního kontextu. Vytvořeni industriálního prstence na nejúrodnější půdě Hané. o Historické jádro Českého Krumlova (č. 617) - zapsáno 1992. Ohroženo narušením dálkových pohledů z vyhlídkových bodů a narušením integrity jihočeské kulturní krajiny. AOV 69,70,71 o Zámek a zámecký areál v Litomyšli (č. 901) - zapsáno 1999. Ohroženo plánovanou výstavbou 53 VTE ve velmi blízkém okolí AOV 19,27,36,37, která nerespektuje měřítko a vizuální osy renesančního areálu. o Poutní kostel Sv. Jana Nepomuckého na Zelené hoře u Žďáru nad Sázavou (č. 690) - zapsáno	**Akceptováno částečně.** Akcelerační oblasti AOV46 – Hřišice, AOV98 – Tetětice, AOV109 – Lukoveček, AOV69 – Strážné, AOV71 – Hořice, AOV27 – Mikuleč, AOV36 – Pomezí, AOV66 – Radostín, AOV99 – Podkovné a AOS5 – Malenovice byly vypuštěny. Akcelerační oblast AOV73 – Jemnice byla zmenšena. Akcelerační oblast AOV75 – Jiratice byla zmenšena. Akcelerační oblast AOV106 – Dešov byla zmenšena. Akcelerační oblast AOV31 – Kelč byla zmenšena. Akcelerační oblast AOV53 – Záborná byla zmenšena. Vymezení akceleračních oblastí proběhlo na základě biologického posouzení konkrétního navrhovaného území podle § 11 odst. 3 resp. 4 ZOZE, jehož výsledky spolu s výsledky vyhodnocení vlivů na životní prostředí (SEA/VVURÚ, Příloha 5 k Z2 ÚRP) byly zapracovány do návrhu Změny č. 2 ÚRP; oblasti, u nichž autorizované osoby identifikovaly významné negativní nebo kumulativní vlivy, byly ze Z2 ÚRP vyloučeny (odůvodnění Z2 ÚRP). Zpracování VVURÚ odpovídá obsahem i strukturou požadavkům přílohy č. 4 stavebního zákona; jde o hodnocení na úrovni koncepce, nikoli na úrovni konkrétních záměrů, a tomu odpovídá i míra podrobnosti použitých podkladů. Problematika krajinného rázu byla posuzována v rámci VVURÚ, a to jak z hlediska navrhovaného souboru akceleračních oblastí jako celku, tak pro jednotlivé oblasti v kartách akceleračních oblastí (viz příloha č. 2 vyhodnocení vlivů). Vliv na krajinný ráz byl jedním z důvodů, proč bylo 16 původně uvažovaných akceleračních oblastí z návrhu zcela vypuštěno a u 48 ze zbývajících 80 oblastí pro VTE byl snížen limit maximální výšky větrných elektráren. Záměry v akcelerační oblasti podléhají posouzení vlivů dle § 11 ZOZE v rámci jednotného environmentálního stanoviska; EIA dle zákona č. 100/2001 Sb. se pro záměry ve vymezených akceleračních oblastech nebude opakovaně vyhotovovat v rámci stavebního řízení (§ 11 odst. 5 ZOZE). Konkrétní záměry se nadále povolují v souladu se stavebním zákonem za podmínek stanovených v územním opatření. Akcelerační oblasti v souladu se ZOZE a nařízením vlády č. 507/2025 Sb. nelze vymezovat na území lokalit soustavy Natura 2000. Vyhodnocení vlivů na lokality soustavy Natura 2000 bylo provedeno jako součást VVURÚ v souladu s § 45i zákona č. 114/1992 Sb.

Poř. č.	Připomínkové místo	Číslo jednací	Článek	AO	Připomínka	Vyhodnocení
					1994. Ohroženo vymezením zón v členité krajině Vysočiny, kde 200-250 m vysoké věže konkuruji barokní kompozici Jana Blažeje Santiniho-Aichela. AOV 53,54,66 ○ Lednicko-valtický areál (č. 763) - zapsáno 1996. Ohroženo narušením záměrně komponované kulturní krajiny („Zahrady Evropy"), jejíž hodnota spočívá právě v harmonii drobných staveb a otevřených průhledů, které budou drasticky narušeny AOV99 **2. Porušeni mezinárodních úmluv a Operační směrnice UNESCO (čl. 172)** Česká republika je jako smluvní stát Úmluvy o ochraně světového kulturního a přírodního dědictví povinna chránit nejen statky samotné, ale i jejich širší okolí a vizuální kontext **(Outstanding Universal Value - OUV)**. ○ **Článek 172 Operační směrnice:** Smluvní státy jsou povinny informovat výbor pro světové dědictví o záměrech, které mohou ovlivnit OUV statku, a to v nejranější fázi plánování. Vymezeni šesti AOV v dohledové vzdálenosti od Telče a masivní koncentrace zón v okolí **Kroměříže** (5 zón pro VTE a 7 pro FVE) představuje zásadní zásah do vizuální integrity těchto i dalších statků. ○ Absence včasné notifikace a absence odborného posouzeni vlivů na dědictví **(HIA - Heritage Impact Assessment)** dle mezinárodních standardů ICOMOS zakládá nezákonnost celého procesu a výstavuje ČR riziku sankci ze strany UNESCO. **2. Metodická neudržitelnost „zmírňujících opatření"** Dokumentace u všech AOV (např. AOV 106, 74, 46, 98, 99, 100) mechanicky opakuje návrh na použití **matných nátěrů** jako klíčového zmírňujícího opatření. ○ **Odborný rozpor:** Z hlediska teorie dějin umění a vizuální percepce je u objektů o výšce **200-250 metrů** (absolutní výška na horizontech dosahující až 870 m n. m.) argumentace barvou nátěru zcela irelevantní. ○ Primárním konfliktem není reflexe světla, nýbrž **brutální narušení měřítka**. Vizuální dominance desítek až stovek věží v širším okolí Kroměříže, Litomyšle, Českého Krumlova či Telče zcela potlačuje historické dominanty, pro které byly tyto statky zapsány na seznam UNESCO. Považovat nátěr za dostatečné opatření u nejvyšších staveb v ČR je metodicky zavádějící a odborně nepřípustné. **3. Rozpor s definičními kritérii UNESCO** Navržená výstavba průmyslových věží o výšce 200-250 m v pohledových horizontech těchto statků přímo neguje hodnoty, které stát přislíbil chránit: ○ **Ad (i) - Masterpiece of human creative genius:** Tyto památky jsou mistrovskými díly lidského ducha. Instalace industriálního rasteru do jejich vizuálního kontextu tato díla degraduje a narušuje jejich estetickou autonomii.	Kumulativní a synergické vlivy byly posuzovány v rámci SEA/VVURÚ; jejich výsledky byly promítnuty do vymezení akceleračních oblastí a podmínek územních opatření. Pokud jde o požadavek na zpracování Heritage Impact Assessment a zapojení UNESCO a ICOMOS, hodnocení vlivů na kulturní hodnoty území bylo součástí VVURÚ. Výběr a vymezení akceleračních oblastí zohledňuje ochranu kulturních a historických hodnot krajiny; podmínky územních opatření stanoví omezení způsobilá minimalizovat identifikované vlivy. Pořizovatel nebere na vědomí požadavek na vyřazení dalších akceleračních oblastí neuvedených mezi vypuštěnými.

Poř. č.	Připomínkové místo	Číslo jednací	Článek	AO	Připomínka	Vyhodnocení
					○ **Ad (ii) - Important interchange of human values:** Statky ilustruji vývoj v architektuře, urbanismu a krajinářství. mmr ignoruje, že ochrana těchto hodnot zahrnuje iochranu měřítka a proporciv krajině, které jsou navrženou výškou 200-250 m (technologický soubor 21, století) brutálně popřeny. ○ **Ad (iv) - Outstanding example of landscape illustrating human history:** UNESCO nechrání jen izolované budovy, ale **krajinné celky**. Plánovaná kumulace AOV v okolí Kroměříže (5 AOV, 7 AOS) , Telče (6 AOV), Českého Krumlova(3 AOV), Litomyšle(4 AOV), Poutní kostel na Zelené hoře(3 AOV), Lednicko-Valtický areál (1AOV) je v přímém rozporu s ochranou historické krajiny. ○ U **Kroměříže** jde o vrcholnou etapu barokního krajinářství. ○ U **Telče** o renesanční urbanismus srostlý s jihočeskou/vysočinskou krajinou. ○ U **Lednicko-Valtického areálu** jsou zastoupeny všechny tři kritéria ○ U **Českého Krumlova** je ochrana UNESCO navázána na okolní krajinu ○ U **Kostela Sv. Jana Nepomuckého na Zelené hoře** jsou výhledy extrémně citlivé ○ U **Litomyšle** jde o renesanční architekturu včleněnou do zemědělské krajiny Vymezením AOV v jejich vizuálním dosahu mmr fakticky ničí integritu těchto „krajinných celků". Historická etapa, kterou tyto památky reprezentuji, je založena na harmonickém měřítku a dálkových pohledech, které jsou s navrženou výškou 200-250 m (technologický soubor 21. století) v **absolutním estetickém a typologickém konfliktu**. **4. Právní důsledek:** · Pokud stát připustí vznik industriálního rastru v okolí těchto památek, popírá tím samotná kritéria(i) (ii) a (iv), ke kterým se zavázal při jejich zápisu. Tím dochází k porušeni mezinárodní smlouvy, neboť památka zbavená svého kontextu přestává naplňovat definici „vynikajícího příkladu krajiny" a stává se fragmentem bez ochrany své integrity. · Bez vypracováni nadregionální studie vizuálních dopadů, HIA, vizualizací a simulací, která by zohlednila souběh všech plánovaných AOV v dohledové vzdálenosti od statků UNESCO (Kroměříž, Telč, český Krumlov, Litomyšl, Lednicko-valtický areál, Zelená hora), je dokumentace neúplná a vnitřně rozporná. **5. Rozpor s principem minimalizace konfliktů a strategickým zájmem** Proces vymezeni AOV má dle evropské legislativy primárně vyhledávat plochy s minimálním konfliktem. Umístěni masivních energetických zón do vizuálně nejcennějších části republiky je v přímém rozporu se směrnici RED III, 1 ETS 176 - Evropská úmluva o krajině, 2000 Aarhuská úmluva 2004 **Nesoulad s právem Evropské unie**	

Poř. č.	Připomínkové místo	Číslo jednací	Článek	AO	Připomínka	Vyhodnocení
					Rozpor s požadavkem vyloučeni významného vlivu. **1) Směrnice EIA (2011/92/EU)** > nedostatečné zapojeni veřejnosti > nedostatečné vyhodnoceni vlivů **2) Směrnice RED III (2023/2413)** nebyla doložena priorita využiti: > zastavěných ploch > brownfieldů > technicky narušených území Vymezeni ve volné krajině je v **rozporu s principem minimalizace dopadů.** Energetická bezpečnost státu, zajištěná stávajicimi zdroji (včetně jaderné energetiky), neospravedlňuje nevratnou likvidaci kulturní krajiny ve prospěch soukromých investičních záměrů, které jsou vydávány za veřejný zájem. Navíc Česká společnost pro energetiku, z.s. vymezila plochy dle směrnice RED III, které jsou dohledatelné zde: https://brownfie|dy.czechinvest.org/Ap|ikace/bf-pub|ic-x.nsf/bfs.xsp Příklady: **Elektrárna Počerady:** Elektrárna má pět bloků a spoustu dalších provozů a má rozlohu zhruba 300 hektarů. Jeden hektar znamená zhruba 1 MW fotovoltaiky, tedy 300 megawattů. Jde o 10 procent českého závazku u EU na jedné lokalitě. 3 **Elektrárna Dětmarovice** (už odstavená): 40 až 50 MW. Hnědouhelný důl ČSA (Lom Československé armády) má rozlohu 2 840 hektarů. Část tohoto dolu je určena k rekultivaci a je chráněná, ale je to menši Část, cca 1 230 hektarů. zbývá tedy brownfield o rozloze 1610 hektarů, na který můžeme umístit fotovoltaickou elektrárnu o výkonu 1,6 GW. Do statistiky zatím není počítáno, jinak by byla celkem 10,8 GW. **6. Hlavni požadavek** Navrhuji: 1) **Vyřazení všech výše uvedených akceleračních oblasti z návrhu Změny č. 2 Územního rozvojového plánu ČR,** případně, když nebude tomuto návrhu vyhověno, navrhuji	

Poř. č.	Připomínkové místo	Číslo jednací	Článek	AO	Připomínka	Vyhodnocení
					2) **aby návrh změny č. 2 ÚRP ČR nebyl v této části schválen a byl vrácen k zásadnímu přepracování**, a to zejména pro doplněni: o zpracováni **Heritage Impact Assessment (HIA)** dle metodiky **UNESCO/ICOMOS**, pro **všechny AOV kolem památek UNESCO** o včetně kumulativního hodnoceni o zpracováni analýzy kumulativních vlivů v Širším území, o doplněni vizuálních analýz **(ZVI, vizualizace),** o zapojeni specialistů na památky UNESCO a kulturní krajinu, o přehodnoceni vymezeni akcelerační oblasti v dané lokalitě. **Bez HIA (Heritage Impact Assessment) nelze návrh považovat za zákonný ani odborně správný.** 3) Vzhledem k selhání ochrany na národní úrovni požadujeme: o zahájení **mezinárodního monitoringu**, o **zapojení UNESCO a ICOMOS**. Do doby doplněni těchto podkladů nelze území považovat za způsobilé pro vymezení akcelerační oblasti. **7. Závěr** Navrhuji: vyřazeni všech návrhů AOV situovaných v dohledové vzdálenosti od statků světového dědictví UNESCO a národních kulturních památek z návrhu Změny č. 2 Územního rozvojového plánu ČR. Trvám na provedeni řádného procesu dle **čl. 172 Operační směrnice UNESCO** a vypracování nezávislých studii **HIA** pro jednotlivé dotčené regiony. současný stav dokumentace považuji za projev systémové neodbornosti a ohrožení kulturně-historické identity České republiky. **Požaduji dále:** **1. zpracováni transparentních a odborně ověřitelných vizualizací z klíčových pohledových míst,** **2. zpracováni panoramatických a nočních vizualizaci,** **3. vyhodnoceni kumulativního působeni překážkového leteckého osvětleni VTE v noční krajině,** **4. vyhodnoceni dopadů na historickou siluetu PAMÁTEK a noční obraz kulturní krajiny,** **5. posouzeni vlivu na dálkové pohledy, historické horizonty a krajinné dominanty,** Zcela opomenut byl rovněž zásadní fenomén kumulativního světelného znečištěni. Soustavy desítek větrných elektráren vybavených intenzivním výstražným leteckým osvětlením vytvoří v noční krajině trvale blikající industriální horizont viditelný na velké vzdálenosti. Tento efekt zásadním způsobem naruší	

Poř. č.	Připomínkové místo	Číslo jednací	Článek	AO	Připomínka	Vyhodnocení
					historicky dochovaný charakter noční krajiny kolem památek, autenticitu panoramat a vizuální integritu památek UNESCO. **Tato krajina je skvostem, který nám nepatří – jsme pouze jeho správci pro budoucí generace. Pokud Ministerstvo pro místní rozvoj dopustí tuto bezprecedentní likvidaci vizuální integrity české krajiny, zapíše se do dějin nikoliv jako budovatel energetické nezávislosti, ale jako likvidátor kulturního dědictví, které přečkalo staletí, ale nepřežilo současnou administrativní aroganci.**	
10627.	PhDr. Petr Šouba	MMR-48410-2026-81	99czzn 99czzo 99czzq	AOV90 AOV91 AOV95	*Podatel:* PhDr. Petr Šouba Věc: **I. PŘIPOMÍNKA K NÁVRHU ZMĚNY Č. 2 ÚZEMNÍHO ROZVOJOVÉHO PLÁNU ČR (5 97 zák. č. 283/2021 Sb., stavební zákon)** **II. PŘIPOMÍNKY K VYHODNOCENÍ VLIVŮ NÁVRHU ZMĚNY č. 2 ÚZEMÍHO ROZVOJOVÉHO PLÁNU NA UDRŽITELNÝ ROZVOJ ÚZEMÍ** **III. PŘIPOMÍNKY K NÁVRHŮM JEDNOTLIVÝCH ÚZEMNÍCH OPATŘENÍ K AKCELERAČNÍM OBLASTEM VYMEZENÝM V NÁVRHU ZMĚNY Č. 2 ÚZEMNÍHO ROZVOJOVÉHO PLÁNU** **I. Úvod** Podávám připomínku k návrhu vymezení akcelerační oblasti pro větrné elektrárny (AOV) a níže odůvodňuji. Nesouhlasím s návrhem změny č. 2 ÚRP ČR, Vyhodnoceni vlivů návrhu Změny č. 2 ÚRP na udržitelný rozvoj území (SEA) a návrhům jednotlivých územních opatřeni pro akcelerační oblasti (AO) vymezeným v návrhu Změny č. 2 ÚRP. Veškeré níže uvedené připomínky se vztahuji současně ke všem výše uvedeným projednávaným částem veřejné vyhlášky. **Vymezeni území dotčeného připomínkami:** obec Hajnice, katastrální území Brusnice, kraj Královéhradecký Územní opatřeni k vymezeným oblastem AOV90, AOV91, AOV95. a současně na širší území, které může být navrženým řešením přímo či nepřímo ovlivněno. Připomínku podávám: ○ jako osoba žijící v dotčeném území ○ jako vlastník nemovitosti v dotčeném území ○ jako osoba, která může být dotčena dopady návrhu (z hlediska krajiny, životního prostředí, kvality života a podnikatelských aktivit) Vadí mi, že návrhem nejsou dostatečně respektovány významné krajinné, přírodními a obytné hodnoty a že jsou naprosto podceňována zdravotní rizika. Území, ve kterém se nachází AOV90 a potažmo AOV91 jsou podhorskou krajinou bez výškových budov, výraznějších industriální parků a ploch. Nacházejí se v návaznosti na KRNAP, barokní krajinu Kuksu, a také údolí řeky Úpy s NPP Babiččino údolí. Poškozeny tak budou venkovské podhorské oblasti velmi přírodního a zachovalého charakteru a zároveň přírodně a esteticky velmi cenná území dokladující vývoj české kulturní krajiny. výhledové horizonty na i z Krkonoš budou téměř devastovány. Vzhledem k dalším přírodním danostem (migrační trasy, výskyt vlků, výskyt ohrožených druhů ptáků,...) spolu s nejvyšší hodnotou tohoto prostoru, tedy významnou zásobárnou spodních kvalitních vod, nelze považovat	**Akceptováno částečně.** Akcelerační oblasti AOV90 Studenec a AOV91 Staré Buky byly vypuštěny z návrhu Změny č. 2 ÚRP. Akcelerační oblast AOV95 Kocléřov je v návrhu ponechána. Vlivy větrných elektráren na krajinný ráz, kulturní dědictví (NKP Hospitál Kuks a Braunův betlém), vodní zdroje obce Hajnice, biodiverzitu a zdraví obyvatel (hluk, infrazvuk) byly posouzeny v rámci Vyhodnocení vlivů na udržitelný rozvoj území (VVURÚ), tj. na úrovni koncepce, nikoli na úrovni konkrétních záměrů. Pro akcelerační oblast bylo zpracováno biologické posouzení dle § 11 odst. 3 resp. 4 zákona č. 249/2025 Sb. (ZOZE) a § 7a vyhlášky č. 142/2018 Sb. Záměry v akceleračních oblastech jsou osvobozeny od zjišťovacího řízení a posuzování vlivů na životní prostředí (EIA) dle § 28 ZOZE a čl. 16a odst. 3 směrnice RED III. Vlivy na soustavu Natura 2000 budou posouzeny v navazujících řízeních dle § 45i zákona č. 114/1992 Sb. Hygienické limity hluku a infrazvuku musí být splněny a prokázány v navazujícím stavebním a provozním řízení; podmínky vymezení AOV95 ukládají zpracování hlukové studie. Kumulativní vlivy s dalšími záměry v území (plánovaná dálnice) byly zohledněny v rámci VVURÚ. Bezpečnostní rizika provozu VTE (požár, pád konstrukce) a jejich dopad na bezpečnost silničního provozu jsou předmětem navazujícího stavebního a provozního řízení. Ochrana vodních zdrojů je zajišťována v navazujících řízeních dle vodního zákona. Skutečnost, že ke dni vydání Z2 ÚRP neexistuje metodika požární bezpečnosti VTE schválená MV-HZS ČR ani metodika dopravní bezpečnosti schválená Ministerstvem dopravy, nebrání vymezení akcelerační oblasti na úrovni územního rozvojového plánu; požadavky na bezpečnost budou konkretizovány v navazujících řízeních s využitím tehdy platných předpisů a metodik. Vliv na vlastnická práva a soukromé aktivity podatele (terapeutické centrum, péče o rodinné příslušníky) jsou soukromoprávní záležitostí, která nepředstavuje důvod pro vypuštění akcelerační oblasti.

Poř. č.	Připomínkové místo	Číslo jednací	Článek	AO	Připomínka	Vyhodnocení
					hodnoceni krajiny v rámci EIA/SEA za dostatečné. Specifikace oblasti: V blízkosti 15 km přímá vzdálenost AO90 AO91 se nachází jedna z nejvýznamnějších barokních památek celoevropského významu Hospitál Kuks a nedaleký Braunův betlém. Obě památky tvoří komplexní celek, od roku 1995 jsou vedeny jako Národní kulturní památka (NKP). Hospitál Kuks je považován za vrchol barokního umění ve střední Evropě jeho součásti je sochařství Matyáše Bernarda Brauna, architektura Giovanni Battisty Alliprandiho, cyklus Ctnosti a Neřesti a barokní lékárnu „U Granátového jablka" a motiv Tanec smrti. Braunův betlém je odborně hodnocen jako mimořádné dílo evropského barokního sochařství, unikátní spojeni, krajiny, spirituality a monumentální plastiky. Sochy jsou vytesány přímo do přírodních skal a vyznačují se dramatickou barokní symbolikou se značným filozofickým 2 přesahem. Nejznámějšími částmi jsou Příchod Tři králů, Jeskyně poustevníků, Sv. Máři Magdaléna, Jan Křtitel, reliéfy světců, biblické motivy. Oba objekty jsou historiky hodnoceny jako unikátní díla evropského významu. svoji jedinečnosti jsou přirovnávány ke Karlovu mostu, zámku Lednice. Tato památka se uchází o zápis do UNESCO. Výstavba větrných elektráren změní krajinný ráz v okolí této jedinečné historické památky natolik, že se podstatně zmenši šance na zapsáni na seznam UNESCO. výstavbou větrných elektráren dojde tedy ke značnému kulturnímu znehodnoceni této jedinečné památky a snížení možností rozvoje turistického ruchu, který zařazené památky přirozeně přinášejí. Podávám tuto připomínku jako odborný protest proti systémovému postupu Ministerstva pro místní rozvoj (MMR) při vymezováni akceleračních oblastí pro větrnou energii (VTE) a solární energii (FVE). Předložená dokumentace vykazuje zásadní nedostatky v oblasti ochrany kulturního dědictví, porušuje mezinárodní závazky ČR a vykazuje znaky odborné nekompetence v posuzování krajinného rázu a vizuální integrity. Odborný rozpor: Z hlediska teorie dějin umění a vizuální percepce je u objektů o výšce 200-250 metrů (absolutní výška na horizontech dosahující až 870 m n. m.) argumentace barvou nátěru zcela irelevantní. Primárním konfliktem není reflexe světla, nýbrž brutální narušeni měřítka. Vizuální dominance desítek až stovek věži v širším okolí Trutnova a Jaroměře. zákonný rozpor: § 4 odst. (l) a (3) zákona Č.249/2025 Sb. o urychleni využíváni některých obnovitelných zdrojů energie. Konkrétně na mou osobu dopad návrhu spočívá v tom, že místo mého bydliště Hajnice se nachází přímo uprostřed mezi vytyčenými zónami AOV 90, AOV 91 a AOV 95. Vzdálenost zóny od obydli naprosto není dostatečná, navíc na základě veřejného projednáváni se domnívám, že nebyly patřičně zváženy kumulativní vlivy. Kvalita mého života by případným vytyčením oblasti byla zásadně poškozena v těchto ohledech: l) na krajinném rázu, kdy velká část těchto oblastí (s výjimkou části zóny AOV 90, kde se staví dálnice - viz,bod 2 níže) jsou místem cenného přírodního charakteru, se značným množstvím zvěře, migračními koridory ptactva a jsou hojně využívána k zemědělství a k rekreaci. 2) na kvalitě života a zdraví, kdy součet hlukových vlivů VTE a budoucí dálnice nebyl zohledněn a mohl by velmi poškozovat kvalitu života a zdraví nás obyvatel Hajnice. 3) na dostupnosti pitné vody, kdy vodní zdroj obce Hajnice se nachází v bezprostřední blízkosti oblasti AOV 90 a domníváme se, že může být zónou ohrožen. 4) na dostupnosti užitkové vody a vysoušení celé oblasti kvůli kumulativnímu vlivu těchto zón, které nás obklopují téměř ze všech světových stran a promícháváním vzduchu kdy dochází k omezeni srážek a ztrátě rosného bodu - což by mělo zásadní vliv na zahrádkařeni i biodiverzitu v celé oblasti.	

Poř. č.	Připomínkové místo	Číslo jednací	Článek	AO	Připomínka	Vyhodnocení
					5) na hodnotě mé nemovitosti, kterou jsme s manželem v průběhu vÍce než dvaceti let výrazně zhodnotili a znehodnocením krajinného rázu celé oblasti i kvůli zdravotním rizikům spojeným s provozem VTE by nepochybně značně klesla, což má dopad i na dědice. 6) na našem podnikatelském záměru - nemovitost v dané oblasti jsme jakožto odbornici v pomáhajících profesích pořídili se záměrem provozovat terapeutické centrum. Prozatím v našem domě funguje psychologická poradna, ale od úmyslu rozšířit služby jsme neupustili a rádi bychom v dohledné době provozovali Dům zotaveni s psychoterapeutickou podporou za využiti i pozemků náležících k nemovitosti. Při tvorbě našeho záměru jsme vycházeli z předpokladu, že se jedná o přírodní venkovské a zejména klidné, tiché prostředí, kde jsme pro tyto účely založily i farmu. Plánovaná oblast AOV 90 by tímto náš záměr velmi poškodila, ne-li znemožnila, místo by nemohlo poskytovat nutné klidné, terapeutické prostředí, nemohlo by proto být pro tyto účely využíváno, naopak by nás i klienty vystavovalo zdravotním rizikům. 7) na zdravotních rizicích, které jsou s blízkostí VTE spojeny, jelikož bych byla nežádoucím účinkům VTE (karcinogenní spad, infrazvuk) vystavena trvale, protože místo mého bydliště je zároveň mým pracovištěm a . . Bydlení na tomto místě jsme si vybrali právě i s ohledem na zdravotní omezeni, pro jeho prospěšnost na zdraví a klid. Mimo to máme , pro které by hluk představoval značné riziko zhoršeni stavu a ohroženi sociálního začleněni včetně budoucího zapojeni do běžného pracovního procesu. Dále pečuji o . Dobrovolně bychom si bydlení ani práci v blízkosti zón nikdy nevybrali a logicky by za takových okolnosti nepřipadalo v úvahu realizovat zde terapeutický Dům zotavení. S návrhem týkajícím se Územního opatřeni k AOV 90, AOV 91 a AOV 95 **nesouhlasím** a požaduji jejich **vyřazení nebo zásadní přepracování**, neboť vykazuji závažné nedostatky z hlediska zákonnosti, ochrany životního prostředí i dopadů na obyvatele v dané oblasti. **<u>II. Zákonnost a nesoulad s právními předpisy ČR</u>** **1) Rozpor se zákonem č. 500/2004 Sb., správní řád** > §3- nebyl zjištěn stav bez důvodných pochybností > § 68 — nedostatečné odůvodnění Návrh **je nepřezkoumatelný**, protože neobsahuje konkrétní podklady pro dané území. **<u>2) Rozpor se zákonem č. 100/2001 Sb. (EIA/SEA),</u>** chybí posouzení: > kumulativních vlivů > variantního řešení > konkrétních dopadů na území Dokumentace SEA **je neúplná a věcně nedostatečná.**	

Poř. č.	Připomínkové místo	Číslo jednací	Článek	AO	Připomínka	Vyhodnocení
					3) Rozpor se zákonem č. 114/1992 Sb. (ochrana přírody a krajiny) > ohrožení krajinného rázu (§ 12) > narušení ekologické stability > zásah do biotopů a migračních tras **4) Rozpor se stavebním zákonem** > § 18 a § 19 – ochrana hodnot území > požadavek na udržitelný rozvoj Návrh představuje industrializaci volné krajiny **bez dostatečného odůvodnění**. **III. Nesoulad s právem Evropské unie** **1) Směrnice o ptácích (2009/147/ES) a o stanovištích (92/43/EHS)** > nelze vyloučit negativní vliv na chráněné druhy > chybí dostatečné biologické podklady **Rozpor** s požadavkem vyloučení významného vlivu. **2) Směrnice EIA (2011/92/EU)** > nedostatečné zapojení veřejnosti > nedostatečné vyhodnocení vlivů **3) Směrnice RED III (2023/2413)** nebyla doložena priorita využití: > zastavěných ploch > brownfieldů > technicky narušených území > Vymezení ve volné krajině je v **rozporu s principem minimalizace dopadů.** **4) Princip předběžné opatrnosti (čl. 191 SFEU)** Politika Unie v oblasti životního prostředí přispívá k sledování následujících cílů: > zachování, ochrana a zlepšování kvality životního prostředí, > ochrana lidského zdraví, > uvážlivé a racionální využívání přírodních zdrojů,	

Poř. č.	Připomínkové místo	Číslo jednací	Článek	AO	Připomínka	Vyhodnocení
					5) Evropská úmluva o krajině (European Landscape Convention), ETS No. 176 > nedostatečná ochrana krajiny jako základní složky životního prostředí > ignorování charakteru území > nedostatečné zapojení veřejnosti do rozhodování o zásazích do krajiny **6) Aarhuská úmluva (Convention on Access to Information, Public Participation in Decision making and Access to Justice in Environmental Matters), 1998** > omezení práva veřejnosti na informace > omezení účasti veřejnosti na rozhodovacích procesech (pouze formální zapojení) > omezení práva veřejnosti na přístup k právní ochraně v záležitostech životního prostředí **IV. Nedostatky SEA a podkladů** > absence terénních biologických průzkumů > práce pouze s mapovými podklady (nedostatečné) > chybí reálná data o výskytu druhů > variantní řešení > posouzení vlivu na zdraví Bez těchto podkladů **nelze učinit kvalifikovaný závěr**. Ministerstvo dopravy ve svém vyjádření č. j. MD-22459/2026-940/3 potvrdilo, že v České republice dosud neexistuje samostatná metodika pro posuzování vlivu větrných elektráren na bezpečnost silničního provozu. Tuto oblast označilo za metodickou mezeru a současně připustilo existenci odborně diskutovaných vizuálních a percepčních vlivů (např. vizuální kmitání, stínové efekty, noční překážkové osvětlení). Ministerstvo dopravy rovněž připustilo existenci identifikovatelných a bezpečnostních rizik, jako je odlet ledu, havárie či odlet částí stavby. Tyto skutečnosti potvrzují, že podklady návrhu nejsou úplné a neumožňují kvalifikované posouzení bezpečnostních dopadů na dopravu. **V. Narušení krajiny a životního prostředí** Navržené řešení povede k: > zásadní změně krajinného rázu Podkrkonoší > narušení horizontů a dálkových pohledů > vzniku bariér v krajině > narušení ekologické konektivity > znehodnocení zemědělské půdy > zničení migračních tras živočichů Výška staveb (180 m a vyšší) **znamená nadregionální dopad**.	

Poř. č.	Připomínkové místo	Číslo jednací	Článek	AO	Připomínka	Vyhodnocení
					VI. Dopady na obyvatele Návrh nedostatečně řeší negativní vliv na: > hluk a nízkofrekvenční hluk, > stroboskopický efekt > světelné zatížení > kvalitu bydlení > hodnotu nemovitostí Tyto **vlivy nejsou řádně vyhodnoceny.** **VII. Kumulativní a systémové dopad** Není řešeno: > souběžné působení vice projektů > celkové zatížení území > únosnost krajiny Hrozí **nevratná degradace území.** **VIII. Absence variantního řešení** Není doloženo, že byly posuzovány jiné lokality a méně konfliktní varianty, jedná se o porušení základního principu plánování. Nebyla rovněž posouzena tzv. nulová varianta (varianta 0), tedy stav území před realizací záměru, což znemožňuje objektivní hodnocení dopadů. **IX. Vyloučení EIA a nedostatečné posouzení vlivů** Navržené vymezení akceleračních oblastí má zásadní dopad i z hlediska následného povolování záměrů, neboť v těchto oblastech dochází k omezení, resp. vyloučení standardního posuzování vlivů na životní prostředí (EIA). O to vyšší nároky musí být kladeny na kvalitu, úplnost a konkrétnost podkladů a vyhodnocení vlivů na životní prostředí v Podkrkonoší již na úrovni tohoto návrhu, neboť územní opatření dle ZOZE nemůže plnohodnotně nahradit individuální posouzení konkrétních záměrů. Předložený návrh však tyto požadavky nenaplňuje, zejména postrádá dostatečné vyhodnocení konkrétních lokálních dopadů, kumulativních vlivů vice záměrů v území a jejich dopadů na krajinný Nahoře Dole ráz, obytné prostředí a veřejné zdraví. Ministerstvo vnitra – generální ředitelství HZS ČR ve svém oficiálním vyjádření ze dne 6. 2. 2026 potvrdilo, že v České republice dosud neexistuje komplexní právní ani metodická úprava požární bezpečnosti větrných elektráren. Současně uvedlo, že nejsou stanoveny konkrétní minimální Okraje dokumentu rizika a že zásah jednotek požární ochrany je v případě požáru větrné elektrárny převážně pouze defenzivní. Tato skutečnost dokládá, že stát dosud nemá komplexně řešenou požární bezpečnost těchto staveb, přestože jsou navrhovány ve stále větším rozsahu, často v blízkosti lesních porostů, chráněných území, zemědělské krajiny či obytné zástavby.	

Poř. č.	Připomínkové místo	Číslo jednací	Článek	AO	Připomínka	Vyhodnocení
					Za situace, kdy neexistuje metodika požární bezpečnosti větrných elektráren ani stanovené odstupové vzdálenosti těchto staveb od lesních porostů či obytné zástavby, nelze učinit závěr o přijatelnosti rizik, a tedy ani o způsobilosti území pro vymezení akcelerační oblasti. **X. Hlavní požadavek** Navrhuji: 1) **Vyřazení výše uvedené akcelerační oblasti z návrhu** nebo 2) Zároveň (pro případ, že nebude tomuto požadavku vyhověno) **požaduji, aby návrh změny č. 2 v URP ČR nebyl v této části schválen a byl vrácen k zásadnímu přepracování**, a to zejména po doplnění: o posouzení vlivu na lokality Natura 2000 dle čl. 6 odst. 3 směrnice 92/43/EHS o dostatečný biologický průzkumu odpovídající metodikám MŽP v různých ročních obdobích o hodnocení vlivu na populace netopýrů o posouzení kumulativních vlivů v širším území o hodnocení dopadů na krajinný raz o hodnocení dopadů na využití nemovitostí vlastníků v dosahu od obytné zástavby a přímý dopad vymezení AO na výkon vlastnických práv těchto vlastníků, včetně uvedení metodiky, podle které se určuje vzdálenost od zastavěného území o zdůvodnění nevyužití brownfieldů a narušených území uvedených v Národní databázi brownfieldů, namísto volné přírody Podkrkonoší Text dokumentu o metodických podkladů pro posouzení vlivu větrných elektráren na bezpečnost silničního provozu, včetně vyhodnocení vizuálních a percepčních vlivů a identifikovaných bezpečnostních rizik o podkladů týkajících se požární bezpečnosti větrných elektráren, včetně metodiky požárního posouzení, stanovení minimálních odstupových vzdáleností od lesních porostů, obytné zástavby, dopravní infrastruktury a dalších citlivých území, a vyhodnocení zásahových možností jednotek požární ochrany Do doby doplnění těchto podkladů nelze území považovat za způsobilé pro vymezení akcelerační oblasti. Podané připomínky jsou blanketní, podatel si vymezuje právo připomínky doplnit ve lhůtě 15 dnů ode dne veřejného projednání. **XI. Závěr** Návrh v předložené podobě není dostatečně odůvodněný, není podložen odbornými daty, je v rozporu s právními předpisy ČR i EU a může mít závažné dopady na krajinu, životní prostředí i obyvatele, proto požaduji především vyřazení Územního opatření k AOV 90 a AOV 91 a AOV 95 z návrhu Změny č. 2 Územního rozvojového plánu ČR. Pro případ, že tomuto požadavku nebude vyhověno, požaduji zásadní přepracování Návrhu Změny č. 2 ÚRP ČR tak, aby byl v souladu s právními předpisy a byly řádně vyhodnoceny jeho dopady. Žádám, aby tato připomínka byla řádně vypořádána v souladu se zákonem a aby bylo uvedeno konkrétní odůvodnění přijatého řešení.	
10628.	Světlana Gregrová	MMR-48412-2026-81	99czzi	AOV85	**Věc: Připomínka ke Změně č. 2 územního rozvojového plánu – akcelerační oblast AOV85 Nový Dvůr**	**Akceptováno.** Akcelerační oblast AOV85 – Nový Dvůr byla vypuštěna.

Poř. č.	Připomínkové místo	Číslo jednací	Článek	AO	Připomínka	Vyhodnocení
					Jméno a příjmení: Světlana Gregrová Podávám podle § 39 stavebního zákona zásadní nesouhlas s návrhem vymezení akcelerační oblasti AOV85 Nový Dvůr určené pro výstavbu větrných elektráren. považuji za nepřijatelné, že má být rozsáhlá akcelerační oblast vymezena právě v lokalitě Podřipska, tedy v historicky, krajinářsky a přírodně mimořádně citlivém území s vysokou hustotou osídlení, významným turistickým ruchem a výskytem chráněných druhů živočichů. Z dokumentace i veřejně dostupných podkladů je zřejmé, že návrh obsahuje řadu rozporů, nepřesností a nedostatečně vyhodnocených vlivů na okolní území. Především není dostatečně vysvětleno, proč byla akcelerační oblast vymezena právě v lokalitě, kde podle mapy průměrné rychlosti větru zveřejněné Ústavem fyziky atmosféry AV ČR dosahuje průměrná rychlost větru pouze přibližně 3,08 mls. Takové podmínky jsou na samotné hranici provozuschopnosti větrných elektráren a vyvolávají zásadní pochybnosti o skutečné efektivitě celého projektu. Přesto má dojít k obrovskému zásahu do krajiny, zemědělské půdy, infrastruktury a života obyvatel. Není přijatelné zničit charakter historického regionu kvůli projektu, jehož energetický přínos je v dané lokalitě velmi nejistý. Podle ČI. 15C směrnice Evropského parlamentu a Rady (EU) 2023/2413 (RED III) mají být akcelerační oblasti vymezovány pouze v lokalitách s minimálními dopady na životní prostředí, krajinu, zdraví obyvatel a kulturní hodnoty území. Podřipsko tyto podmínky evidentně nesplňuje. Samotná dokumentace zároveň opakovaně přiznává, že se jedná o pohledově exponované území, které vyžaduje mimořádně citlivý přístup. Přesto je současně tvrzeno, že vliv na horu Říp nebude významný Toto tvrzeni považuji za absurdní a odporující reálným podmínkám v krajině. Každý místní obyvatel ví, že v této oblasti je viditelnost desítky kilometrů daleko a že dominanty typu Spolana Neratovice nebo vysílače Liblice jsou běžně viditelné i na velkou vzdálenost. Představa, že až 200 metrů vysoké větrné elektrárny nebudou zásadním způsobem narušovat panorama hory Říp, výhledy z Mělnického zámku a charakter celého Podřipska, je naprosto nereálná. Hora Říp je symbolem české státnosti a jedním z nejvýznamnějších historických míst České republiky. Takto rozsáhlé průmyslové stavby do tohoto prostoru nepatří. Další závažný problém představuje nedostatečné posouzeni dopadů na chráněné druhy živočichů. V dokumentaci jsou sami uvedeni například: ○ luňák červený, ○ moták lužní, ○ moták pilich, ○ vlha pestrá, ○ žluva hajní, ○ krkavec velký, ○ káně lesní, ○ či ťuhýk obecný.	

Poř. č.	Připomínkové místo	Číslo jednací	Článek	AO	Připomínka	Vyhodnocení
					Výčet druhů však podle místních znalostí ani zdaleka není úplný. V oblasti se vyskytuje také dudek chocholatý, kalous ušatý, datel černý, sýček obecný, netopýři a další zvláště chráněné druhy. Oblast zároveň zasahuje do území vysokého a extrémního rizika střetu ptáků s větrnými elektrárnami podle map citlivosti České společnosti ornitologické. Přesto dokumentace nepřináší přesvědčivé řešeni ochrany těchto druhů a místo skutečné ochrany pouze neurčitě odkazuje na „vhodná technická opatřeni". To považuji za zcela nedostatečné. Návrh podle mého názoru není v souladu: o · s § 5 zákona č. 114/1992 Sb., o ochraně přírody a krajiný, o · s §12zákona č.114/1992Sb., o · s § 50 zákona č. 114/1992 Sb., o · ani s čl. 35 Listiny základních práv a svobod. Velké obavy mám také z dopadů na zdraví obyvatel. Větrné elektrárny produkuji dlouhodobý nízkofrekvenční hluk, vibrace, infrazvuk, stroboskopický efekt a světelné znečištěni. Tyto vlivy budou obyvatelé okolních obci nuceni snášet nepřetržitě. Existují odborné studie upozorňující na možné biologické účinky infrazvuku na lidský organismus. Studie publikovaná v odborném časopise *Frontiers in Behavioral Neuroscience* upozorňuje na zvýšenou stresovou zátěž, psychickou nepohodu a zvýšenou hladinu stresového hormonu kortizolu při dlouhodobém působeni infrazvuku. Přesto nejsou zdravotní dopady projektu dostatečně vyhodnoceny. Nedostatečně je řešena také otázka podzemních vod a sucha. Lokalita se nachází v oblasti dlouhodobě ohrožené suchem a mnoho okolních nemovitosti využívá individuální zdroje pitné vody. Není jasné: o · jaký vliv budou mít rozsáhlé betonové základy na vsakování vody, o · jak budou ovlivněny podzemní vody, o · ani jaké budou dlouhodobé dopady na vodní režim krajiny. Požaduji proto vypracováni nových nezávislých odborných studii zaměřených zejména na: o · reálnou efektivitu větrných elektráren v lokalitě Cítova, o · kumulativní vlivy celé akcelerační oblasti, o · dopady na krajinný ráz a dálkové pohledy, o · dopady na turistický ruch a vinařství, o · hluk, infrazvuk a stroboskopický efekt,	

Poř. č.	Připomínkové místo	Číslo jednací	Článek	AO	Připomínka	Vyhodnocení
					○ · zdravotní dopady na obyvatele, ○ · vliv na chráněné druhy ptáků a netopýrů, ○ · dopady na podzemní vody a vodní režim krajiny, ○ · požární a havarijní rizika, ○ · a ekonomické dopady na místní obyvatele a podnikatele. Z výše uvedených důvodů žádám o zamítnutí návrhu akcelerační oblasti AOV85 Nový Dvůr. Současně nesouhlasím s navrženým způsobem vymezováni akceleračních oblastí pro výstavbu větrných elektráren na území celé České republiky, pokud mají být podobné oblasti vymezovány bez důsledného zohledněni ochrany zdraví obyvatel, krajiny, přírody a historicky významných území.	
10629.	Vít Popelka	MMR-48413-2026-81	99czzi	AOV85	**Věc: Připomínka ke Změně č. 2 územního rozvojového plánu – akcelerační oblast AOV85 Nový Dvůr** Jméno a příjmení: Vít Popelka Podávám podle § 39 stavebního zákona zásadní nesouhlas s návrhem vymezeni akcelerační oblasti AOV85 Nový Dvůr pro výstavbu větrných elektráren. Předložený návrh považuji za nepřiměřený a dlouhodobě škodlivý zásah do krajiny Podřipska, života obyvatel, místní ekonomiky i historického charakteru celé oblasti. Podřipsko a Mělnicko nejsou průmyslovou zónou určenou pro umisťování obřích technických staveb, ale regionem s mimořádnou historickou, vinařskou, turistickou a přírodní hodnotou. Lidé sem jezdí kvůli hoře Říp, Mělnickému zámku, soutoku Labe a Vltavy, vinicím, výhledům do krajiny a celkovému charakteru oblasti. přesto má být toto území zásadně narušeno výstavbou až deseti větrných elektráren vysokých téměř 200 metrů, které budou viditelné na desítky kilometrů daleko. Takový zásah nevratně poškodí panorama Podřipska a výrazně sníží atraktivitu regionu pro turisty i návštěvníky. Negativní důsledky přitom nepocítí pouze obyvatelé, ale také vinařství, restaurace, penziony, kavárny a další místní podnikatelé závislí na turistickém ruchu. Mělnicko a Podřipsko patří historicky mezi nejvýznamnější vinařské oblasti v České republice již od dob Karla IV. Přesto má být přímo v blízkosti vinic umístěn rozsáhlý průmyslový areál větrných elektráren. Mám zároveň vážné pochybnosti o samotné efektivitě tohoto projektu. Podle veřejně dostupných větrných map Ústavu fyziky atmosféry Akademie věd ČR nepatří oblast Cítova a Podřipska mezi lokality s nejvhodnějšími větrnými podmínkami pro efektivní provoz velkých větrných elektráren. Větrné podmínky v oblasti jsou výrazně slabší než například v horských oblastech nebo v pohraničí. Je proto legitimní ptát se, zda je vůbec rozumné devastovat historicky a přírodně cenné území kvůli zdroji energie, který je nestabilní, závislý na počasí a bez záložních zdrojů nedokáže zajistit stabilní dodávky elektřiny. Větrné elektrárny navíc nemohou samostatně nahradit stabilní zdroje energie. jeden jaderný blok elektrárny Temelín vyrábí nesrovnatelně více elektřiny než desítky větrných elektráren a současně nezabírá obrovské plochy krajiny. Česká republika navíc stále disponuje jadernými a uhelnými elektrárnami, které zajišťuji stabilitu energetické soustavy i ve chvílích, kdy nefouká.	**Akceptováno.** Akcelerační oblast AOV85 – Nový Dvůr byla vypuštěna.

Poř. č.	Připomínkové místo	Číslo jednací	Článek	AO	Připomínka	Vyhodnocení
					Považuji proto za nesmyslné ničit krajinu Podřipska kvůli projektu s velmi spornou efektivitou a vysokými dopady na okolí. Další zásadní problém představuji dopady na zdraví obyvatel. Větrné elektrárny jsou spojeny s: o · dlouhodobým hlukem, o · vibracemi, o · nízkofrekvenčním hlukem, o · infrazvukem, o · stroboskopickým efektem, o · i nočním blikáním překážkového osvětlení. Existují odborné studie upozorňující na možné negativní biologické účinky infrazvuku na lidský organismus. Studie publikovaná v odborném časopise *Frontiers in Behavioral Neuroscience* upozorňuje na možné zvýšení stresové zátěže, psychickou nepohodu, poruchy spánku a další biologické reakce organismu na dlouhodobé působení infrazvuku. Tyto dopady mohou být zvlášť závažné pro děti, seniory, alergiky, astmatiky i citlivější osoby. Přesto nejsou možné zdravotní dopady projektu dostatečně prověřeny. Mám zároveň vážné obavy o místní přírodu, chráněné druhy a krajinu. V oblasti Podřipska se podle veřejně dostupných údajů vyskytují zvláště chráněné druhy chráněné podle § 48 a § 50 zákona V Č. 114/1992 Sb., o ochraně přírody a krajiny, a podle vyhlášky Č. 395/1992 Sb. Jedná se například o čápa černého, sýčka obecného, kavku obecnou, a zvláště chráněné druhy netopýrů. V oblasti se současně vyskytují chráněné druhy rostlin, například koniklec luční český, kavyl Ivanův, hlaváček jarní a sněženka podsněžník. Podle § 50 zákona č. 114/1992 Sb. je zakázáno zvláště chráněné živočichy rušit, poškozovat jejich biotopy, ničit jejich sídla nebo zasahovat do jejich migračních tras a přirozeného vývoje. Podle § 49 téhož zákona jsou chráněné rostliny chráněny ve všech svých částech a vývojových stádiích a nesmí být poškozovány ani ničeny. Přesto není dostatečně vysvětleno: o · jak budou chráněny migrační trasy ptáků, o · jak budou chráněni netopýři před kolizemi s lopatkami, o · jak budou chráněny místní biotopy, o · ani jak budou řešeny dopady hluku a vibrací na živočichy. Další vážné obavy mám o podzemní vody a vodní režim krajiny. Podřipsko je dlouhodobě zatížené suchem a mnoho místních obyvatel využívá vlastní studny. výstavba masivních betonových základů, nových komunikací a technické infrastruktury může negativně ovlivnit vsakování vody, podzemní vody i schopnost krajiny vodu zadržovat. Podle § 5 zákona č. 254/2001 Sb., vodního zákona, je povinností chránit povrchové a podzemní vody a vytvářet podmínky pro jejich zachování a zlepšování. Přesto nejsou dopady projektu na podzemní vody a studny místních obyvatel dostatečně vyhodnoceny. Za velmi problematickou považuji také blízkost letiště Kostomlaty pod Řípem, které slouží pro provoz ultralehkých letadel a sportovní létání. Není dostatečně vysvětleno: o · jak budou větrné elektrárny ovlivňovat bezpečnost leteckého provozu,	

Poř. č.	Připomínkové místo	Číslo jednací	Článek	AO	Připomínka	Vyhodnocení
					○ · jak budou řešena ochranná pásma, ○ · ani jaká bezpečnostní rizika vzniknou provozem staveb vysokých téměř 200 metrů v blízkosti leteckého provozu. Mám rovněž zásadní obavy o bezpečnost obyvatel a okolní krajiny v případě technické poruchy nebo požáru větrných elektráren. V okolí plánované lokality se nachází: ○ · pole, ○ · vinice, ○ · lesní porosty, ○ · obytné domy, ○ · hospodářská zvířata, ○ · i chovy koní. V případě havárie nebo požáru může dojít: ○ · k rozsáhlým škodám na zemědělské půdě, ○ · ke zničení vinic, ○ · k poškození majetku obyvatel, ○ · k ohrožení zdraví lidí, ○ · i k poškození okolních ekosystémů. Současně není vůbec jasné: ○ · kdo bude odpovídat za vzniklé škody, ○ · kdo bude hradit následky havárií, ○ · ani jak bude možné zasahovat u staveb vysokých téměř 200 metrů. Mám zároveň za to, že strategické posouzení SEA nedostatečně vyhodnotilo konkrétní dopady projektu na: ○ · krajinu, ○ · turistický ruch, ○ · vinařství, ○ · zdraví obyvatel, ○ · chráněné druhy, ○ · podzemní vody, ○ · i budoucnost celé oblasti. Návrh podle mého názoru není dostatečně v souladu: ○ · s § 5, § 12, § 48, § 49 a § 50 zákona č. 114/1992 Sb., o ochraně přírody a krajiny, ○ · s § 5 zákona č. 254/2001 Sb., vodního zákona, ○ · s čl. 11 a čl. 35 Listiny základních práv a svobod, ○ · ani s čl. 15c směrnice Evropského parlamentu a Rady (EU) 2023/2413 (RED III). Podle čl. 15c směrnice RED III mají být akcelerační oblasti vymezovány pouze v lokalitách s minimálními dopady na krajinu, zdraví obyvatel, přírodu a životní prostředí. Je zřejmé, že Podřipsko tyto podmínky nesplňuje. Požaduji proto doplnění: ○ · nezávislé hlukové studie včetně infrazvuku, ○ · studie zdravotních dopadů na obyvatele, ○ · biologického průzkumu chráněných druhů, ○ · hydrogeologické studie, ○ · studie dopadů na podzemní vody a studny, ○ · studie dopadů na turistický ruch a vinařství, ○ · studie ekonomických dopadů na místní podnikatele,	

Poř. č.	Připomínkové místo	Číslo jednací	Článek	AO	Připomínka	Vyhodnocení
					○ · studie vlivu na letecký provoz, ○ · požárně bezpečnostního posouzení, ○ · a nového nezávislého vyhodnocení SEA. Z výše uvedených důvodů žádám o zamítnutí návrhu akcelerační oblasti AOV85 Nový Dvůr. Současně zásadně nesouhlasím se způsobem vymezování akceleračních oblastí pro výstavbu větrných elektráren na území České republiky, pokud mají být podobné projekty prosazovány bez skutečného respektu k lidem, zdraví obyvatel, krajině, přírodě a historicky významným územím.	
10630.	Petra Šarfová	MMR-48415-2026-81	99czzn 99czzo 99czzq	AOV90 AOV91 AOV95	*Podatel:* Petra Šarfová Věc: **I. PŘIPOMÍNKA K NÁVRHU ZMĚNY Č. 2 ÚZEMNÍHO ROZVOJOVÉHO PLÁNU ČR (S 97 zák. č. 283/2021 Sb., stavební zákon)** **II. PRIPOMÍNKY K VYHODNOCENÍ VLIVŮ NÁVRHU ZMĚNY Č. 2 ÚZEMNIHO ROZVOJOVÉHO PLÁNU NA UDRŽITELNÝ ROZVOJ ÚZEMÍ** **III. PŘIPOMÍNKY K NÁVRHŮM JEDNOTLIVÝCH ÚZEMNÍCH OPATŘENÍ K AKCELERAČNÍM OBLASTEM VYMEZENÝM V NÁVRHU ZMĚNY Č. 2 ÚZEMNÍHO ROZVOJOVÉHO PLÁNU** **I. Úvod** Podávám připomínku k návrhu vymezeni akcelerační oblasti pro větrné elektrárny (AOV) a níže odůvodňuji. Nesouhlasím s návrhem změny č. 2 ÚRP ČR, Vyhodnoceni vlivů návrhu Změny č. 2 ÚRP na udržitelný rozvoj území (SEA) a návrhům jednotlivých územních opatřeni pro akcelerační oblasti (AO) vymezeným v návrhu Změny č. 2 ÚRP. Veškeré níže uvedené připomínky se vztahují současně ke všem výše uvedeným projednávaným částem veřejné vyhlášky. **Vymezení území dotčeného připomínkami:** obec Hajnice, katastrální území ~~Brusnice~~ (nahrazeno) Kyjice kraj Královéhradecký Územní opatřeni k vymezeným oblastem AOV90, AOV91, AOV95. a současně na širší území, které může být navrženým řešením přímo či nepřímo ovlivněno. Připomínku podávám: M jako osoba žijící v dotčeném území [ý jako vlastník nemovitosti v dotčeném území g jako osoba, která muže být dotčena dopady návrhu (z hlediska krajiny, životního prostředí, kvality života a podnikatelských aktivit) Vadí mi, že návrhem nejsou dostatečně respektovány významné krajinné, přírodními a obytné hodnoty. Území, ve kterém se nachází AOV90 a potažmo AOV91 jsou podhorskou krajinou bez výškových budov, výraznějších industriální parků a ploch. Nacházejí se v návaznosti na KRNAP, barokní krajinu Kuksu, a také údolí řeky Úpy s NPP Babiččino údolí. Poškozeny tak budou venkovské podhorské oblasti velmi přírodního a zachovalého charakteru a zároveň přírodně a esteticky velmi cenná území dokladující vývoj české kulturní krajiny. výhledové horizonty na i z Krkonoš budou téměř devastovány. Vzhledem k dalším přírodním danostem (migrační trasy, výskyt vlků, výskyt ohrožených druhů ptáků,...) spolu s nejvyšší hodnotou tohoto prostoru, tedy významnou zásobárnou spodních kvalitních vod, nelze považovat hodnoceni krajiny v rámci EIA/SEA za dostatečné. Specifikace oblasti: V blízkosti 15 km přímá vzdálenost AO90 AO91 se nachází jedna z nejvýznamnějších barokních památek celoevropského významu Hospitál Kuks a nedaleký Braunův betlém. Obě památky tvoří komplexní celek, od roku 1995 jsou vedeny jako Národní kulturní památka (NKP). Hospitál Kuks je považován za vrchol barokního umění ve střední Evropě jeho součásti je sochařství Matyáše Bernarda Brauna, architektura Giovanni Battisty Alliprandiho, cyklus Ctnosti a Neřesti a barokní lékárnu „U Granátového jablka" a motiv Tanec smrti. Braunův betlém je odborně hodnocen jako mimořádné dílo evropského barokního sochařství, unikátní spojeni, krajiny,	**Akceptováno částečně.** Akcelerační oblasti AOV90 – Studenec a AOV91 – Staré Buky byly z návrhu Změny č. 2 ÚRP vypuštěny. Akcelerační oblast AOV95 je nadále součástí návrhu Změny č. 2 ÚRP. Vlivy akcelerační oblasti na dotčené území, včetně krajinného rázu v blízkosti KRNAP a NKP Hospitál Kuks, na biodiverzitu, vodní režim a zdraví obyvatel, byly posouzeny v rámci Vyhodnocení vlivů na udržitelný rozvoj území (VVURÚ) jako hodnocení na úrovni koncepce, nikoli na úrovni konkrétních záměrů. Záměry OZE umístěné v akceleračních oblastech jsou osvobozeny od posuzování vlivů na životní prostředí dle § 28 zákona č. 249/2025 Sb. (ZOZE) a čl. 16a odst. 3 směrnice RED III; toto posouzení bylo nahrazeno hodnocením na úrovni územně plánovací dokumentace. Pro akcelerační oblast bylo zpracováno biologické posouzení dle § 11 odst. 3 a 4 ZOZE a § 7a vyhlášky č. 142/2018 Sb. Případné vlivy na lokality soustavy Natura 2000 budou posuzovány dle § 45i zákona č. 114/1992 Sb. v navazujících řízeních. Požadavky na splnění zákonných hygienických limitů hluku, na zpracování hlukové studie a na posouzení vlivů stroboskopického efektu jsou ukládány jako podmínky v rámci navazujících stavebních a provozních řízení. Bezpečnostní rizika spojená s provozem VTE, včetně požární bezpečnosti a vlivu na silniční provoz, jsou předmětem navazujících řízení podle stavebního zákona a zvláštních právních předpisů. Ochrana zemědělského půdního fondu se řídí zákonem č. 334/1992 Sb. v plném rozsahu; vymezení akcelerační oblasti nenahrazuje souhlas orgánu ochrany ZPF. Kumulativní vlivy byly zohledněny v rámci VVURÚ. Variantní řešení nepředstavuje relevantní územně plánovací nástroj pro vymezování lokalit OZE. Připomínka v části týkající se AOV95 se proto jako celek nepřijímá.

Poř. č.	Připomínkové místo	Číslo jednací	Článek	AO	Připomínka	Vyhodnocení
					spirituality a monumentální plastiky. Sochy jsou vytesány přímo do přírodních skal a vyznačují se dramatickou barokní symbolikou se značným filozofickým 2 přesahem. Nejznámějšími částmi jsou Příchod Tři králů, Jeskyně poustevníků, Sv. Máři Magdaléna, Jan Křtitel, reliéfy světců, biblické motivy. Oba objekty jsou historiky hodnoceny jako unikátní díla evropského významu. svoji jedinečnosti jsou přirovnávány ke Karlovu mostu, zámku Lednice. Tato památka se uchází o zápis do UNESCO. Výstavba větrných elektráren změní krajinný ráz v okolí této jedinečné historické památky natolik, že se podstatně zmenši šance na zapsáni na seznam UNESCO. výstavbou větrných elektráren dojde tedy ke značnému kulturnímu znehodnoceni této jedinečné památky a snížení možností rozvoje turistického ruchu, který zařazené památky přirozeně přinášejí. Podávám tuto připomínku jako odborný protest proti systémovému postupu Ministerstva pro místní rozvoj (MMR) při vymezováni akceleračních oblastí pro větrnou energii (VTE) a solární energii (FVE). Předložená dokumentace vykazuje zásadní nedostatky v oblasti ochrany kulturního dědictví, porušuje mezinárodní závazky ČR a vykazuje znaky odborné nekompetence v posuzování krajinného rázu a vizuální integrity. Odborný rozpor: Z hlediska teorie dějin umění a vizuální percepce je u objektů o výšce 200-250 metrů (absolutní výška na horizontech dosahující až 870 m n. m.) argumentace barvou nátěru zcela irelevantní. Primárním konfliktem není reflexe světla, nýbrž brutální narušeni měřítka. Vizuální dominance desítek až stovek věží v širším okolí Trutnova a Jaroměře. zákonný rozpor: § 4 odst. (l) a (3) zákona Č.249/2025 Sb. o urychleni využíváni některých obnovitelných zdrojů energie. Konkrétně na mou osobu dopad návrhu spočívá v tom, že místo mého bydliště Hajnice se nachází přímo uprostřed mezi vytyčenými zónami AOV 90, AOV 91 a AOV 95. Vzdálenost zóny od obydli naprosto není dostatečná, navíc na základě veřejného projednáváni se domnívám, že nebyly patřičně zváženy kumulativní vlivy. Kvalita mého života by případným vytyčením oblasti byla zásadně poškozena v těchto ohledech: l) na krajinném rázu, kdy velká část těchto oblastí (s výjimkou části zóny AOV 90, kde se staví dálnice - viz,bod 2 níže) jsou místem cenného přírodního charakteru, se značným množstvím zvěře, migračními koridory ptactva a jsou hojně využívána k zemědělství a k rekreaci. 2) na kvalitě života a zdraví, kdy součet hlukových vlivů VTE a budoucí dálnice nebyl zohledněn a mohl by velmi poškozovat kvalitu života a zdraví nás obyvatel Hajnice. 3) na dostupnosti pitné vody, kdy vodní zdroj obce Hajnice se nachází v bezprostřední blízkosti oblasti AOV 90 a domníváme se, že může být zónou ohrožen. 4) na dostupnosti užitkové vody a vysoušení celé oblasti kvůli kumulativnímu vlivu těchto zón, které nás obklopují téměř ze všech světových stran a promícháváním vzduchu kdy dochází k omezeni srážek a ztrátě rosného bodu - což by mělo zásadní vliv na zahrádkařeni i biodiverzitu v celé oblasti. 5) na hodnotě mé nemovitosti, kterou jsme s manželem v průběhu vÍce než dvaceti let výrazně zhodnotili a znehodnocením krajinného rázu celé oblasti i kvůli zdravotním rizikům spojeným s provozem VTE by nepochybně značně klesla, což má dopad i na dědice.	

Poř. č.	Připomínkové místo	Číslo jednací	Článek	AO	Připomínka	Vyhodnocení
					6) na našem podnikatelském záměru - nemovitost v dané oblasti jsme jakožto odbornici v pomáhajících profesích pořídili se záměrem provozovat terapeutické centrum. Prozatím v našem domě funguje psychologická poradna, ale od úmyslu rozšířit služby jsme neupustili a rádi bychom v dohledné době provozovali Dům zotaveni s psychoterapeutickou podporou za využiti i pozemků náležících k nemovitosti. Při tvorbě našeho záměru jsme vycházeli z předpokladu, že se jedná o přírodní venkovské a zejména klidné, tiché prostředí, kde jsme pro tyto účely založily i farmu. Plánovaná oblast AOV 90 by tímto náš záměr velmi poškodila, ne-li znemožnila, místo by nemohlo poskytovat nutné klidné, terapeutické prostředí, nemohlo by proto být pro tyto účely využíváno, naopak by nás i klienty vystavovalo zdravotním rizikům. 7) na zdravotních rizicích, které jsou s blízkostí VTE spojeny, jelikož bych byla nežádoucím účinkům VTE (karcinogenní spad, infrazvuk) vystavena trvale, protože místo mého bydliště je zároveň mým pracovištěm a . Bydlení na tomto místě jsme si vybrali právě i s ohledem na zdravotní omezeni, pro jeho prospěšnost na zdraví a klid. Mimo to máme , pro které by hluk představoval značné riziko zhoršeni stavu a ohroženi sociálního začleněni včetně budoucího zapojeni do běžného pracovního procesu. Dále pečuji o . Dobrovolně bychom si bydlení ani práci v blízkosti zón nikdy nevybrali a logicky by za takových okolnosti nepřipadalo v úvahu realizovat zde terapeutický Dům zotavení. S návrhem týkajícím se Územního opatřeni k AOV 90, AOV 91 a AOV 95 **nesouhlasím** a požaduji jejich **vyřazení nebo zásadní přepracování**, neboť vykazuji závažné nedostatky z hlediska zákonnosti, ochrany životního prostředí i dopadů na obyvatele v dané oblasti. **<u>II. Zákonnost a nesoulad s právními předpisy ČR</u>** **1) Rozpor se zákonem č. 500/2004 Sb., správní řád** > §3- nebyl zjištěn stav bez důvodných pochybností > § 68 — nedostatečné odůvodnění Návrh **je nepřezkoumatelný**, protože neobsahuje konkrétní podklady pro dané území. **<u>2) Rozpor se zákonem č. 100/2001 Sb. (EIA/SEA),</u>** chybí posouzení: > kumulativních vlivů > variantního řešení > konkrétních dopadů na území Dokumentace SEA **je neúplná a věcně nedostatečná.** **<u>3) Rozpor se zákonem č. 114/1992 Sb. (ochrana přírody a krajiny)</u>** > ohrožení krajinného rázu (§ 12) > narušení ekologické stability > zásah do biotopů a migračních tras	

Poř. č.	Připomínkové místo	Číslo jednací	Článek	AO	Připomínka	Vyhodnocení
					4) Rozpor se stavebním zákonem > § 18 a § 19 – ochrana hodnot území > požadavek na udržitelný rozvoj Návrh představuje industrializaci volné krajiny **bez dostatečného odůvodnění**. **III. Nesoulad s právem Evropské unie** **1) Směrnice o ptácích (2009/147/ES) a o stanovištích (92/43/EHS)** > nelze vyloučit negativní vliv na chráněné druhy > chybí dostatečné biologické podklady **Rozpor** s požadavkem vyloučení významného vlivu. **2) Směrnice EIA (2011/92/EU)** > nedostatečné zapojení veřejnosti > nedostatečné vyhodnocení vlivů **3) Směrnice RED III (2023/2413)** nebyla doložena priorita využití: > zastavěných ploch > brownfieldů > technicky narušených území > Vymezení ve volné krajině je v **rozporu s principem minimalizace dopadů.** **4) Princip předběžné opatrnosti (čl. 191 SFEU)** Politika Unie v oblasti životního prostředí přispívá k sledování následujících cílů: > zachování, ochrana a zlepšování kvality životního prostředí, > ochrana lidského zdraví, > uvážlivé a racionální využívání přírodních zdrojů, **5) Evropská úmluva o krajině (European Landscape Convention), ETS No. 176** > nedostatečná ochrana krajiny jako základní složky životního prostředí > ignorování charakteru území > nedostatečné zapojení veřejnosti do rozhodování o zásazích do krajiny	

Poř. č.	Připomínkové místo	Číslo jednací	Článek	AO	Připomínka	Vyhodnocení
					6) Aarhuská úmluva (Convention on Access to Information, Public Participation in Decision making and Access to Justice in Environmental Matters), 1998 > omezení práva veřejnosti na informace > omezení účasti veřejnosti na rozhodovacích procesech (pouze formální zapojení) > omezení práva veřejnosti na přístup k právní ochraně v záležitostech životního prostředí **IV. Nedostatky SEA a podkladů** > absence terénních biologických průzkumů > práce pouze s mapovými podklady (nedostatečné) > chybí reálná data o výskytu druhů > variantní řešení > posouzení vlivu na zdraví Bez těchto podkladů **nelze učinit kvalifikovaný závěr**. Ministerstvo dopravy ve svém vyjádření č. j. MD-22459/2026-940/3 potvrdilo, že v České republice dosud neexistuje samostatná metodika pro posuzování vlivu větrných elektráren na bezpečnost silničního provozu. Tuto oblast označilo za metodickou mezeru a současně připustilo existenci odborně diskutovaných vizuálních a percepčních vlivů (např. vizuální kmitání, stínové efekty, noční překážkové osvětlení). Ministerstvo dopravy rovněž připustilo existenci identifikovatelných a bezpečnostních rizik, jako je odlet ledu, havárie či odlet částí stavby. Tyto skutečnosti potvrzují, že podklady návrhu nejsou úplné a neumožňují kvalifikované posouzení bezpečnostních dopadů na dopravu. **V. Narušení krajiny a životního prostředí** Navržené řešení povede k: > zásadní změně krajinného rázu Podkrkonoší > narušení horizontů a dálkových pohledů > vzniku bariér v krajině > narušení ekologické konektivity > znehodnocení zemědělské půdy > zničení migračních tras živočichů Výška staveb (180 m a vyšší) **znamená nadregionální dopad**. **VI. Dopady na obyvatele** Návrh nedostatečně řeší negativní vliv na: > hluk a nízkofrekvenční hluk, > stroboskopický efekt	

Poř. č.	Připomínkové místo	Číslo jednací	Článek	AO	Připomínka	Vyhodnocení
					> světelné zatížení > kvalitu bydlení > hodnotu nemovitostí Tyto **vlivy nejsou řádně vyhodnoceny.** **<u>VII. Kumulativní a systémové dopad</u>** Není řešeno: > souběžné působení vice projektů > celkové zatížení území > únosnost krajiny Hrozí **nevratná degradace území.** **<u>VIII. Absence variantního řešení</u>** Není doloženo, že byly posuzovány jiné lokality a méně konfliktní varianty, jedná se o porušení základního principu plánování. Nebyla rovněž posouzena tzv. nulová varianta (varianta 0), tedy stav území před realizací záměru, což znemožňuje objektivní hodnocení dopadů. **<u>IX. Vyloučení EIA a nedostatečné posouzení vlivů</u>** Navržené vymezení akceleračních oblastí má zásadní dopad i z hlediska následného povolování záměrů, neboť v těchto oblastech dochází k omezení, resp. vyloučení standardního posuzování vlivů na životní prostředí (EIA). O to vyšší nároky musí být kladeny na kvalitu, úplnost a konkrétnost podkladů a vyhodnocení vlivů na životní prostředí v Podkrkonoší již na úrovni tohoto návrhu, neboť územní opatření dle ZOZE nemůže plnohodnotně nahradit individuální posouzení konkrétních záměrů. Předložený návrh však tyto požadavky nenaplňuje, zejména postrádá dostatečné vyhodnocení konkrétních lokálních dopadů, kumulativních vlivů vice záměrů v území a jejich dopadů na krajinný Nahoře Dole ráz, obytné prostředí a veřejné zdraví. Ministerstvo vnitra – generální ředitelství HZS ČR ve svém oficiálním vyjádření ze dne 6. 2. 2026 potvrdilo, že v České republice dosud neexistuje komplexní právní ani metodická úprava požární bezpečnosti větrných elektráren. Současně uvedlo, že nejsou stanoveny konkrétní minimální Okraje dokumentu rizika a že zásah jednotek požární ochrany je v případě požáru větrné elektrárny převážně pouze defenzivní. Tato skutečnost dokládá, že stát dosud nemá komplexně řešenou požární bezpečnost těchto staveb, přestože jsou navrhovány ve stále větším rozsahu, často v blízkosti lesních porostů, chráněných území, zemědělské krajiny či obytné zástavby. Za situace, kdy neexistuje metodika požární bezpečnosti větrných elektráren ani stanovené odstupové vzdálenosti těchto staveb od lesních porostů či obytné zástavby, nelze učinit závěr o přijatelnosti rizik, a tedy ani o způsobilosti území pro vymezení akcelerační oblasti. **<u>X. Hlavní požadavek</u>**	

Poř. č.	Připomínkové místo	Číslo jednací	Článek	AO	Připomínka	Vyhodnocení
					Navrhuji: 1) **Vyřazení výše uvedené akcelerační oblasti z návrhu** nebo 2) Zároveň (pro případ, že nebude tomuto požadavku vyhověno) **požaduji, aby návrh změny č. 2 v URP ČR nebyl v této části schválen a byl vrácen k zásadnímu přepracování**, a to zejména po doplnění: o posouzení vlivu na lokality Natura 2000 dle čl. 6 odst. 3 směrnice 92/43/EHS o dostatečný biologický průzkumu odpovídající metodikám MŽP v různých ročních obdobích o hodnocení vlivu na populace netopýrů o posouzení kumulativních vlivů v širším území o hodnocení dopadů na krajinný raz o hodnocení dopadů na využití nemovitostí vlastníků v dosahu od obytné zástavby a přímý dopad vymezení AO na výkon vlastnických práv těchto vlastníků, včetně uvedení metodiky, podle které se určuje vzdálenost od zastavěného území o zdůvodnění nevyužití brownfieldů a narušených území uvedených v Národní databázi brownfieldů, namísto volné přírody Podkrkonoší Text dokumentu o metodických podkladů pro posouzení vlivu větrných elektráren na bezpečnost silničního provozu, včetně vyhodnocení vizuálních a percepčních vlivů a identifikovaných bezpečnostních rizik o podkladů týkajících se požární bezpečnosti větrných elektráren, včetně metodiky požárního posouzení, stanovení minimálních odstupových vzdáleností od lesních porostů, obytné zástavby, dopravní infrastruktury a dalších citlivých území, a vyhodnocení zásahových možností jednotek požární ochrany Do doby doplnění těchto podkladů nelze území považovat za způsobilé pro vymezení akcelerační oblasti. Podané připomínky jsou blanketní, podatel si vymezuje právo připomínky doplnit ve lhůtě 15 dnů ode dne veřejného projednání. **XI. Závěr** Návrh v předložené podobě není dostatečně odůvodněný, není podložen odbornými daty, je v rozporu s právními předpisy ČR i EU a může mít závažné dopady na krajinu, životní prostředí i obyvatele, proto požaduji především vyřazení Územního opatření k AOV 90 a AOV 91 a AOV 95 z návrhu Změny č. 2 Územního rozvojového plánu ČR. Pro případ, že tomuto požadavku nebude vyhověno, požaduji zásadní přepracování Návrhu Změny č. 2 ÚRP ČR tak, aby byl v souladu s právními předpisy a byly řádně vyhodnoceny jeho dopady. Žádám, aby tato připomínka byla řádně vypořádána v souladu se zákonem a aby bylo uvedeno konkrétní odůvodnění přijatého řešení.	
10631.	Miroslav Brož	MMR-48416-2026-81	99czzi	AOV85	**Připomínka k návrhu vymezeni akcelerační oblasti AOV85 Nový Dvůr** Jméno a příjmení: Miroslav Brož Podávám připomínku k návrhu akcelerační oblasti AOV85 Nový Dvůr určené pro umístěni větrných elektráren.	**Akceptováno.** Akcelerační oblast AOV85 – Nový Dvůr byla vypuštěna.

Poř. č.	Připomínkové místo	Číslo jednací	Článek	AO	Připomínka	Vyhodnocení
					S navrženým řešením nesouhlasím, Domnívám se, že plánovaná výstavba větrných elektráren v této lokalitě představuje nepřiměřený zásah do krajiny, životního prostředí i kvality života obyvatel okolních obci. Navržená akcelerační oblast se nachází v těsné blízkosti obce Citov a dalších obytných části. Podle dostupných podkladů se hranice zóny pohybuje přibližně 100-150 metrů od obytné zástavby, což vzhledem k rozsahu plánovaného projektu nepovažuji za vhodné ani dostatečné. Plánované větrné elektrárny mohou dosahovat výšky až 200 metrů a stát se dominantním prvkem celé krajiny. jejich provoz je zároveň spojen s hlukem, nočním překážkovým osvětlením, stroboskopickým efektem a dalšími vlivy, které mohou negativně ovlivnit kvalitu bydlení v okolních obcích. Dokumentace sama počítá s nutnosti hlukových studii a posouzeni dalších vlivů na obyvatelstvo. Za velmi citlivou považuji zejména polohu navržené oblasti v blízkosti hory Říp. Jedná se o významné kulturní, historické a krajinné místo, které je symbolem české krajiny. Dokumentace zároveň připouští, že větrné elektrárny budou z Řípu viditelné a ovlivni panorama okolního území. Domnívám se, že tak rozsáhlý zásah by výrazně narušil charakter krajiny Podřipska. Mám také obavy z dopadů na přírodu a chráněné druhy živočichů, zejména ptáků a netopýrů, Veřejně dostupné podklady potvrzuji jejich výskyt v této oblasti, přesto podle mého názoru nebyly možné dopady dostatečně vyhodnoceny. Dalším problémem je rozsah celé plánované infrastruktury Nejde pouze o samotné větrné elektrárny, ale také o budováni přístupových komunikaci, kabelových tras, technického zázemí a dalších stavebních zásahů do krajiny a půdy. Za nedostatečně vyhodnocenou považuji rovněž otázku bezpečnosti leteckého provozu vzhledem k blízkosti nouzové přistávací plochy v Kostomlatech pod Řípem. Z výše uvedených důvodů žádám o přehodnoceni návrhu akcelerační oblasti AOV85 Nový Dvůr a doplněni potřebných odborných podkladů a posouzeni. Nesouhlasím s navrženým způsobem vymezováni akceleračních oblastí pro výstavbu větrných elektráren na území České republiky, neboť mám za to, že dochází k upřednostňováni energetických zájmů před ochranou zdraví obyvatel, krajiny a charakteru obcí.	
10632.	Dana Horáčková	MMR-48417-2026-81	99czzi	AOV85	**Připomínka k návrhu vymezeni akcelerační oblasti AOV85 Nový Dvůr** Jméno a příjmení: Dana Horáčková Podávám připomínku k návrhu akcelerační oblasti AOV85 Nový Dvůr určené pro umístěni větrných elektráren. S navrženým řešením nesouhlasím, Domnívám se, že plánovaná výstavba větrných elektráren v této lokalitě představuje nepřiměřený zásah do krajiny, životního prostředí i kvality života obyvatel okolních obci. Navržená akcelerační oblast se nachází v těsné blízkosti obce Citov a dalších obytných části. Podle dostupných podkladů se hranice zóny pohybuje přibližně 100-150 metrů od obytné zástavby, což vzhledem k rozsahu plánovaného projektu nepovažuji za vhodné ani dostatečné. Plánované větrné elektrárny mohou dosahovat výšky až 200 metrů a stát se dominantním prvkem celé krajiny. jejich provoz je zároveň spojen s hlukem, nočním překážkovým osvětlením, stroboskopickým efektem a dalšími vlivy, které mohou negativně ovlivnit kvalitu bydlení v okolních obcích. Dokumentace sama počítá s nutnosti hlukových studii a posouzeni dalších vlivů na obyvatelstvo. Za velmi citlivou považuji zejména polohu navržené oblasti v blízkosti hory Říp. Jedná se o významné kulturní, historické a krajinné místo, které je symbolem české krajiny. Dokumentace zároveň připouští,	**Akceptováno.** Akcelerační oblast AOV85 – Nový Dvůr byla vypuštěna.

Poř. č.	Připomínkové místo	Číslo jednací	Článek	AO	Připomínka	Vyhodnocení
					že větrné elektrárny budou z Řípu viditelné a ovlivni panorama okolního území. Domnívám se, že tak rozsáhlý zásah by výrazně narušil charakter krajiny Podřipska. Mám také obavy z dopadů na přírodu a chráněné druhy živočichů, zejména ptáků a netopýrů, Veřejně dostupné podklady potvrzuji jejich výskyt v této oblasti, přesto podle mého názoru nebyly možné dopady dostatečně vyhodnoceny. Dalším problémem je rozsah celé plánované infrastruktury Nejde pouze o samotné větrné elektrárny, ale také o budováni přístupových komunikaci, kabelových tras, technického zázemí a dalších stavebních zásahů do krajiny a půdy. Za nedostatečně vyhodnocenou považuji rovněž otázku bezpečnosti leteckého provozu vzhledem k blízkosti nouzové přistávací plochy v Kostomlatech pod Řípem. Z výše uvedených důvodů žádám o přehodnoceni návrhu akcelerační oblasti AOV85 Nový Dvůr a doplněni potřebných odborných podkladů a posouzeni. Nesouhlasím s navrženým způsobem vymezováni akceleračních oblastí pro výstavbu větrných elektráren na území České republiky, neboť mám za to, že dochází k upřednostňováni energetických zájmů před ochranou zdraví obyvatel, krajiny a charakteru obcí.	
10633.	Blanka Veselá	MMR-48419-2026-81	99czzi	AOV85	**Věc: Připomínka ke Změně Č. 2 územního rozvojového plánu – akcelerační oblast AOV85 Nový Dvůr** Jméno a příjmení: BLANKA VESELÁ Tímto podávám zásadní nesouhlas s návrhem vymezení akcelerační oblasti AOV85 Nový Dvůr pro výstavbu větrných elektráren. Mám vážné obavy z dopadů tohoto projektu na zdraví obyvatel okolních obcí a na kvalitu života lidí žijících v bezprostřední blízkosti plánované akcelerační oblasti. Domnívám se, že umístění až 10 větrných elektráren o možné výšce až 200 metrů v blízkosti obytné zástavby představuje nepřiměřený zásah do života místních obyvatel. Provoz větrných elektráren je spojován s dlouhodobým hlukem, vibracemi, nízkofrekvenčním hlukem a infrazvukem. Tyto vlivy mohou podle dostupných odborných studií negativně ovlivňovat kvalitu spánku, psychickou pohodu, stresovou zátěž a celkovou kvalitu života obyvatel žijících v blízkosti těchto zařízení. Studie publikovaná v odborném recenzovaném časopise Frontiers in Behavioral Neuroscience upozorňuje na biologické reakce organismu na infrazvuk, včetně zvýšené hladiny stresového hormonu kortizolu, zvýšené psychické zátěže a pocitu nepohody i při podprahovém vnímání zvuku. Z vlastní pracovní zkušenosti navíc vím, jak zásadní vliv může mít dlouhodobý stres, narušený spánek, psychická nepohoda a ztráta pocitu klidného a bezpečného domova na lidské zdraví. Ve své profesi se setkávám s lidmi s vážnými psychickými problémy a o to více mám obavy z dlouhodobého působení nepřetržitého hluku, vibrací a psychické zátěže spojené s provozem tak rozsáhlého projektu v těsné blízkosti obcí. Domov má být místem klidu a bezpečí, ne místem neustálého stresu a obav o zdraví vlastní rodiny. Mám pocit, Že se v tomto případě na psychické zdraví obyvatel okolních obcí zcela zapomíná. Domnívám se, Že zdravotní dopady projektu nebyly dosud dostatečně odborně posouzeny. Přestože dokumentace sama uvádí potřebu dalších hlukových studií, návrh již nyní počítá s umístěním rozsáhlého průmyslového projektu do blízkosti obytných domů. Podle nařízení vlády č. 272/2011 Sb., o ochraně zdraví před nepříznivými účinky hluku a vibrací, je stát povinen chránit obyvatele před nadměrnou hlukovou zátěží. Současně mám za to, Že návrh dostatečně	**Akceptováno.** Akcelerační oblast AOV85 – Nový Dvůr byla vypuštěna.

Poř. č.	Připomínkové místo	Číslo jednací	Článek	AO	Připomínka	Vyhodnocení
					nerespektuje právo obyvatel na příznivé životní prostředí podle čl. 35 Listiny základních práv a svobod a právo na ochranu majetku podle čl. 11 Listiny základních práv a svobod. Mám rovněž vážné obavy z výrazného poklesu hodnoty nemovitostí v okolních obcích. Domnívám se, že blízkost rozsáhlého komplexu větrných elektráren, hluková zátěž, noční osvětlení a výrazný zásah do krajiny povedou ke znehodnocení rodinných domů, pozemků a majetku místních obyvatel. Lidé si v této oblasti pořizovali bydlení v klidném venkovském prostředí Podřipska, nikoliv v sousedství rozsáhlého průmyslového energetického projektu. Mám obavy, Že v případě realizace projektu bude velmi obtížné tyto nemovitosti v budoucnu prodat za odpovídající cenu. Domnívám se proto, Že návrh nepřiměřeně zasahuje do kvality bydlení, zdraví obyvatel i pokojného užívání majetku. Požaduji proto: o · nezávislou hlukovou studii zaměřenou i na nízkofrekvenční hluk a infrazvuk, o · studii dlouhodobých dopadů na zdraví obyvatel, o · posouzení dopadů na kvalitu spánku a psychickou pohodu obyvatel, o · a odborné posouzení dopadů projektu na hodnotu nemovitostí v okolních obcích. Z výše uvedených důvodů žádám o přehodnocení a zamítnutí návrhu akcelerační oblasti AOV85 Nový Dvůr. Nesouhlasím s navrženým způsobem vymezování akceleračních oblastí pro výstavbu větrných elektráren na území České republiky, neboť mám za to, Že dochází k upřednostňování energetických zájmů před ochranou zdraví obyvatel, majetku, krajiny a charakteru obcí.	
10634.	Kamil Veselý	MMR-48420-2026-81	99czzi	AOV85	**Věc: Připomínka ke Změně Č. 2 územního rozvojového plánu – akcelerační oblast AOV85 Nový Dvůr** Jméno a příjmení: Kamil Veselý Tímto podávám zásadní nesouhlas s návrhem vymezení akcelerační oblasti AOV85 Nový Dvůr pro výstavbu větrných elektráren. Jako profesionální řidič kamionové dopravy se s větrnými elektrárnami setkávám pravidelně při cestách po Evropě, zejména v Německu a Rakousku. Na rozdíl od České republiky jsou však v mnoha případech umisťovány mimo hustě obydlené oblasti a ve větších vzdálenostech od běžné obytné zástavby. Právě proto mám vážné obavy z plánovaného umístění až 10 větrných elektráren o možné výšce až 200 metrů v těsné blízkosti obcí a rodinných domů v oblasti Podřipska. Česká republika je výrazně hustěji osídlená a zdejší krajina i charakter obcí jsou zcela odlišné od rozsáhlých oblastí, kde jsou obdobné projekty realizovány v zahraničí. Mám obavy především o zdraví obyvatel, svých dětí a celé rodiny. Provoz větrných elektráren je spojován s dlouhodobým hlukem, vibracemi, nízkofrekvenčním hlukem, infrazvukem a psychickou zátěží obyvatel žijících v jejich blízkosti. Studie publikovaná v odborném recenzovaném Časopise Frontiers in Behavioral Neuroscience upozorňuje na biologické reakce organismu na infrazvuk, včetně zvýšené hladiny stresového hormonu kortizolu, psychické nepohody a zvýšené stresové zátěže i při podprahovém vnímání zvuku.	**Akceptováno.** Akcelerační oblast AOV85 – Nový Dvůr byla vypuštěna.

Poř. č.	Připomínkové místo	Číslo jednací	Článek	AO	Připomínka	Vyhodnocení
					Další odborné studie zabývající se nízkofrekvenčním hlukem a vibracemi upozorňují na možné negativní dopady na kvalitu spánku, psychickou pohodu, dlouhodobý stres, únavu a kvalitu života obyvatel v okolí větrných elektráren. Domnívám se, Že zdravotní dopady projektu nebyly dosud dostatečně odborně posouzeny, přestože podle čl. 35 Listiny základních práv a svobod má každý právo na příznivé životní prostředí a podle nařízení vlády Č. 272/2011 Sb. má stát povinnost chránit obyvatele před nepříznivými účinky hluku a vibrací. Současně mám díky své profesi zkušenosti i s přepravou nadrozměrných technologických celků a těžké techniky. Velmi dobře si proto dokážu představit rozsah stavebních zásahů, které jsou s podobnými projekty spojeny. Výstavba a větrných elektráren znamená masivní přepravu těžké techniky, budování rozsáhlých betonových základů, nových komunikací a technického zázemí, což představuje výraznou zátěž pro krajinu i okolní infrastrukturu. Mám rovněž vážné obavy z požárního rizika těchto zařízení, například při technické poruŠe nebo zásahu bleskem. V okolí plánované lokality se nachází úrodná zemědělská půda, pole, lesní porosty i obytné domy. V období dlouhodobého sucha může případný požár způsobit rozsáhlé Škody na přírodě, majetku i zdraví obyvatel. Domnívám se, že dosud nebylo dostatečně vyhodnoceno: o · požární riziko větrných elektráren, o · dostupnost požární techniky v případě havárie, o · možné škody na zemědělské půdě, lesích a majetku obyvatel, o · ani budoucí odpovědnost za likvidaci těchto zařízení po skončení jejich životnosti. Mám obavy, Že náklady na budoucí opravy, demolice a likvidaci zařízení mohou být V budoucnu přeneseny na stát, obce nebo vlastníky okolních pozemků. Požaduji proto: o · nezávislou studii dopadů na zdraví obyvatel, o · hlukovou studii zaměřenou i na nízkofrekvenční hluk a infrazvuk,, o · požárně bezpečnostní studii, o · studii dopadů na okolní obce a infrastrukturu, o · a ekonomickou studii řešící budoucí likvidaci a odpovědnost za případné Škody. Z výše uvedených důvodů Žádám o přehodnocení a zamítnutí návrhu akcelerační oblasti AOV85 Nový Dvůr. Nesouhlasím s navrženým způsobem vymezování akceleračních oblastí pro výstavbu větrných elektráren na území České republiky, neboť mám za to, že dochází k upřednostňování energetických zájmů před ochranou zdraví obyvatel, majetku, krajiny a charakteru obcí.	
10635.	Lenka Demelová	MMR-48439-2026-81	99ck	AOV27	**Uplatnění připomínek k návrhu Změny č. 2 Územního a rozvojového plánu a územním všem opatřením pro akcelerační oblasti, které tvoří přílohu shora označené změny č. 2 ÚRP**	**Akceptováno.** Akcelerační oblast AOV27 – Mikuleč byla vypuštěna.

Příloha č. 5zzc – Vyhodnocení připomínek obcí a veřejnosti

Poř. č.	Připomínkové místo	Číslo jednací	Článek	AO	Připomínka	Vyhodnocení
					I. Ministerstvo pro místní rozvoj, odbor územního plánování, jako orgán územního plánování podle § 19 odst. 1 zákona č. 283/2021 Sb., stavební zákon, ve znění pozdějších předpisů, a pořizovatel územního rozvojového plánu podle § 21 odst. 2 písm. d) stavebního zákona a souvisejících územních opatření o podmínkách a zmírňujících opatřeních (dále jen „územní opatření") podle § 9 odst. 1 zákona č. 249/2025 Sb., o urychlení využívání některých obnovitelných zdrojů energie a o změně souvisejících zákonů (zákon o urychlení využívání obnovitelných zdrojů energie), oznamuje v souladu s § 93 a § 96 stavebního zákona, § 12 zákona o urychlení využívání obnovitelných zdrojů energie a § 172 zákona č. 500/2004 Sb., správní řád, ve znění pozdějších předpisů KONÁNÍ VEŘEJNÉHO PROJEDNÁNÍ A ZVEŘEJNĚNÍ • NÁVRHU ZMĚNY Č. 2 ÚZEMNÍHO ROZVOJOVÉHO PLÁNU • VYHODNOCENÍ VLIVŮ NÁVRHU ZMĚNY Č. 2 ÚZEMNÍHO ROZVOJOVÉHO PLÁNU NA UDRŽITELNÝ ROZVOJ ÚZEMÍ • NÁVRHŮ JEDNOTLIVÝCH ÚZEMNÍCH OPATŘENÍ K AKCELERAČNÍM OBLASTEM VYMEZENÝM V NÁVRHU ZMĚNY Č. 2 ÚZEMNÍHO ROZVOJOVÉHO PLÁNU Návrh Změny č. 2 Územního rozvojového plánu (dále jen „ÚRP"), Vyhodnocení vlivů návrhu Změny č. 2 ÚRP na udržitelný rozvoj území a návrhy jednotlivých územních opatření byly zpracovány na základě usnesení vlády ČR ze dne 22. října 2025 č. 811, kterým byl schválen návrh na pořízení Změny č. 2 ÚRP a zadání Změny č. 2 ÚRP. Zpracovatelem územně plánovací dokumentace a územních opatření je Ústav územního rozvoje, Jakubské nám. 644/3, 602 00 Brno-střed, prostřednictvím hlavního projektanta a dalších autorizovaných osob. Zpracovatelem Vyhodnocení vlivů návrhu Změny č. 2 ÚRP na udržitelný rozvoj území je ASITIS, s.r.o., prostřednictvím autorizovaných osob. **Důkaz:** a) Veřejná vyhláška Ministerstva pro místní rozvoj č. j. MMR-25750/2026-81 ze dne 14.04.2026 II. Osoba podávající připomínky se seznámila s obsahem publikovaného návrhu Změny č. 2 ÚRP včetně všech jeho příloh, které jsou publikovány https://mmr.gov.cz/cs/ministerstvo/stavebni-pravo/koncepce-a-strategie/uzemni-rozvojovy-plan/zmena-c-2-uzemniho-rozvojoveho-planu-a-souvisejici. Po seznámení s obsahem publikovaných informací osoba podávající připomínky, má zásadních připomínek k obsahu	

Poř. č.	Připomínkové místo	Číslo jednací	Článek	AO	Připomínka	Vyhodnocení
					a rozsahu činnosti správních orgánů a jednotlivých úředních a neúředních osob podílejících se na tvorbě tohoto dokumentu, a to v níže uvedeném rozsahu: **A) Ústavně právní připomínky vztahující se k odcizení základních lidských práv občanů České republiky a jejich prodej investorům do obnovitelných zdrojů energie v návrhu Změny č. 2 Územního a rozvojového plánu** 1) Pořizovatel návrhu Změny č. 2 ÚRP a Vláda České republiky je si vědoma toho, že obnovitelní zdroje pro něž má býti vymezeny akceleračními oblasti návrhu Změny č. 2 Územního a rozvojového plánu, že uvedené zdroje není třeba stavět. Protože, mají k dispozici informace o životním prostředí, které nevyžadují preferenci shora označeného řešení v oblasti udržitelného rozvoje společnosti s ohledem na zachování základních lidských práv. 2) Pořizovatel návrhu Změny č. 2 ÚRP a Vláda České republiky porušila práva občanů České republiky na to, aby dostali úplné a pravdivé informace o stavu životního prostředí před tím, než se učiní strategické rozhodnutí, které zásadním způsobem ohrozí a v řadě případů i poruší základní lidská práva. 3) Konkrétně občané České republiky mají právo na to, aby bylo zachováno příznivé zdravotní prostředí a nebyly ohrožovány na životě a zdraví provozem zařízení, které se tváří jako obnovitelní zdroje energie mající chránit životní prostředí v globálním smyslu na vymezeném území, kde mají být instalovány. 4) Tyto zdroje sice neprodukují emise oxidu uhličitého a dalších prvků vznikající v důsledku spalování fosilních paliv. Ale produkují jiné imise, které nejsou předmětem zájmu Pořizovatele návrhu Změny č. 2 ÚRP a Vlády České republiky. Neboť, Vláda České republiky tyto emise záření (hluk, magnetické pole, vibrace, teplotními ostrovy apod.) a vlivu na počasí nemůže zahrnout do platné legislativy. Důvodem pro nezahrnutí emisí z obnovitelných zdrojů do legislativy České republiky je to, že se Vláda české republiky obává žaloby ze strany Evropská komise, a to za neplnění požadavků Směrnice Evropského parlamentu a Rady (EU) 2023/2413 ze dne 18. října 2023, kterou se mění směrnice (EU) 2018/2001, nařízení (EU) 2018/1999 a směrnice 98/70/ES, pokud jde o podporu energie z obnovitelných zdrojů, a zrušuje směrnice Rady (EU) 2015/652 případně ostatních legislativních aktů, které v této oblasti jsou povinné pro členský stát Evropské unie. 5) Směrnice Evropského parlamentu a Rady (EU) 2023/2413 ze dne 18. října 2023, kterou se mění směrnice (EU) 2018/2001, nařízení (EU) 2018/1999 a směrnice 98/70/ES, pokud jde o podporu energie z obnovitelných zdrojů, a zrušuje směrnice Rady (EU) 2015/652, je však v rozporu s čl.53 LISTINY ZÁKLADNÍCH PRÁV EVROPSKÉ UNIE.	

Poř. č.	Připomínkové místo	Číslo jednací	Článek	AO	Připomínka	Vyhodnocení
					6) Evropská komise, Evropský parlament a Evropská rada při procesu přijetí Směrnice Evropského parlamentu a Rady (EU) 2023/2413 ze dne 18. října 2023, kterou se mění směrnice (EU) 2018/2001, nařízení (EU) 2018/1999 a směrnice 98/70/ES, pokud jde o podporu energie z obnovitelných zdrojů, a zrušuje směrnice Rady (EU) 2015/652, porušili čl. 52 odst. 2 LISTINY ZÁKLADNÍCH PRÁV EVROPSKÉ UNIE. 7) Pokud se podíváme do čl. 171 SFEU na Politiku Unie v oblasti životního prostředí, tak toto by měla přispívat k sledování následujících cílů: - zachování, ochrana a zlepšování kvality životního prostředí, - ochrana lidského zdraví, - uvážlivé a racionální využívání přírodních zdrojů, - podpora opatření na mezinárodní úrovni určených k řešení regionálních a celosvětových problémů životního prostředí, a zejména boj proti změně klimatu 8) Je třeba si položit otázku, zda devastací životního prostředí rozmístěním tisíců panelů FVE a stovek VTE lze dojít k zachování životního prostředí, tak aby občané české republiky neměli na dohled FVE a VTE. Životní prostředí nejsou jen jednotlivé prvky, ale celek ve kterém žijí lidé. Jak se žije lidem v krajině napěchované FVE a VTE, se může Vláda České republiky informovat v Německu, Dánsku, Francii. Kde tyto země již dost pokročili v proměně krajiny na průmyslovou výrobu energie z OZE v životním prostředí, které jejich občany vystavuje rizikům, které se nesmějí sdělovat, aby nebyly postihovány pro své nezbytné potřeby žít v prostředí, které je pro ně vhodné a příjemné. 9) Je třeba si položit otázku, zda ochranou ovzduší proti imisím ze spalování nedosáhneme toho, že emise respektive imise záření nemají větší vliv na životní prostředí člověka a ostatních prvků ekosystému. 10) Je třeba si položit otázku, zda je uvážlivé využívání přírodních zdrojů zejména půdy to, že ji zastavíme tisící FVE a VTE. Pokud Česká republika přijde o půdu, tak nebude třeba již žádné ochrany životního prostředí, protože půdu nelze ničím nahradit!!!! 11) Konkrétně občané České republiky mají právo na to, aby jim nebylo zamlčováno to, že obnovitelé zdroje (fotovoltaické elektrárny a větrné elektrárny) mají zásadní vliv na životní prostředí a to především na rozbití ekosystému životního prostředí a vedou ke konci ekologické stability na území, kde jsou vystavěny v počtu, kde to překročí únosnou mez. 12) Konkrétně občané České republiky mají právo na to, aby jim nebylo zamlčováno to, že obnovitelé zdroje (fotovoltaické elektrárny a větrné elektrárny) poškozují životní prostředí (ovzduší). A to, v nepřímém účinku s ohledem na to, že vyžadují záložní zdroje k tomu, aby vykrývaly nestabilitu rozvodné sítě tím, že budou buď dodávat do rozvodné sítě chybějící energii v důsledku přírodních podmínek. Naopak budou potřeba jiné zdroje, aby přebytek této energie ze sítě odebíraly (tzv. mařit na prázdno). Bateriová úložiště nejsou schopny velké výkyvy z přenosové sítě odebírat.	

Poř. č.	Připomínkové místo	Číslo jednací	Článek	AO	Připomínka	Vyhodnocení
					13) Proto přínos obnovitelných zdrojů (fotovoltaické elektrárny a větrné elektrárny) pro životní prostředí je v tomto případě záporný. A to zejména z důvodu nezbytnosti dalších zdrojů nezbytných pro stabilizaci sítě a náklady, které budou muset občané uhradit za systémové služby, které by jim zcela jistě nevznikly. 14) Vymezením akceleračních oblastí dochází k ohrožení bezpečnosti České republiky z pohledu znemožnění řádné činnosti integrovaného záchranného systému (LZS) a obrany území Armádou České republiky, neboť zvukové záření (infrazvuk) a proudění větru o lopatek turbín ohrožuje bezpečnost vzdušného prostoru a letecké trasy civilního i vojenského letectva ve výšce od cca 100 m na úroveň úvratě instalovaných větrných turbín. 15) Blíže lze odkázat na prohlášení Českého svazu letectví (ČsSL) jakožto nezávislé a dobrovolné profesní organizace, která hájí zájmy profesionálního, sportovního a rekreačního létání v České republice, obrací se na odbornou i širokou veřejnost se svým stanoviskem k problematice výstavby větrných elektráren (VE) a jejich dopadu na bezpečnost letového provozu, zejména v neřízeném vzdušném prostoru třídy G, kde se pohybuje velké množství letadel všeobecného letectví, vojenských letadel, vrtulníků záchranné zdravotní služby, ultralehkých letadel (SLZ), závěsných a padákových kluzáků, ultralehkých vrtulníků a vírníků, balónů a v poslední době značně narůstající počet bezpilotních letadel, pro která je tento prostor primárně určen. 16) Naše obavy se týkají především: Bezpečnosti letového provozu v neřízeném prostoru třídy G: Tento vzdušný prostor je určen pro lety za vizuálních meteorologických podmínek (VMC), kde piloti spoléhají na vizuální orientaci a vyhýbání se překážkám. VE, s jejich výškou a umístěním, mohou představovat významnou překážku, kterou je obtížnější vizuálně identifikovat, zejména za zhoršené viditelnosti (mlha, šero, tma) nebo v náročném terénu. 17) Interference s radarem a komunikací: VE mohou rušit radarové systémy a komunikační sítě, což může mít dopad na letectví a další služby. 18) Vlivu na uživatele SLZ: Uživatelé sportovních létajících zařízení (SLZ), jako jsou motorová UL letadla, kluzáky, balóny a další letecká zařízení, často využívají vzdušný prostor třídy G pro své lety. Výstavba VE v jejich blízkosti může omezit možnosti létání, zvýšit riziko kolize a narušit jejich sportovní a rekreační aktivity. Ze studií, které jsou k	

Poř. č.	Připomínkové místo	Číslo jednací	Článek	AO	Připomínka	Vyhodnocení
					větrným elektrárnám vypracovány, vyplývá, že dosah turbulence, která se za VE tvoří, může být až devítinásobek průměru jejího rotoru. 19) Pro výše uvedené bude ohrožena bezpečnost České republiky na úseku vnější obrany státu a dále i na úseku vnitřní bezpečnosti a funkčnosti IZS České republiky. 20) Budou zásadním způsobem odňata práva občanům na bezpečnost, ochranu zdraví a života dle čl. 6 LZPS a vnikne stav ohrožení státu případně nouzový stav, který předpokládá Ústavní zákon č. 110/1998 Sb., o bezpečnosti České republiky. **B) Procesní připomínky** 21) Publikované informace Ministerstvem pro místní rozvoj návrhu Změny č. 2 ÚRP včetně všech jeho příloh, nejsou všechny, které soustředil zpracovatel návrhu, kterým je stav územního rozvoje se sídlem v Brně. 22) Z předložené informace Ústavem územního rozvoje jako zpracovatele návrhu Změny č. 2 ÚRP, je zřejmé, že neexistují dokumenty o pověření úředních osob k činnostem na přípravě návrh Změny č. 2 ÚRP. *Nelze tudíž vyloučit, že návrh Změny č. 2 ÚRP vypracovali neúřední osoby, které k tomu neměli oprávnění a vyjmenované úřední osoby jen formálně přikryly (svými úředními podpisy) práci jiných soukromých osob.* 23) Chybí zejména zadání ke zpracování návrhu Změny č. 2 ÚRP podle, které byl tento dokument připravován. Zpracovatel nepostupoval podle zadaní Vlády ČR, které toto učinila prostřednictví usnesení č. 811 ze dne 22.10:2025. 24) Jsou nepravdivá tvrzení o tom, že zpracovatel návrhu postupoval s ohledem na plnění cílů a závazků vyplývajících ze směrnice RED III ve vazbě na zákon č. 249/2025 Sb., o urychlení využívání některých obnovitelných zdrojů energie a o změně souvisejících zákonů (dále jen „ZOZE"), a pro splnění cíle č. 346 dle CID verze 2025 Národního plánu obnovy. 25) Osoba podávající připomínky žádá, aby Ministerstvo pro místní rozvoj zveřejnilo skutečné zadání podle něhož byla zpracován návrh Změny č. 2 ÚRP. Toto zadání by mělo odpovídat výsledku návrhu Změny č. 2 ÚRP v textové části, části odůvodnění a dále všech příloh, jejich zveřejnění bylo oznámeno prostřednictví publikace Veřejné vyhlášky Ministerstva pro místní rozvoj č. j. MMR-25750/2026-81 ze dne 14.04.2026. 26) Osoba podávající připomínky namítá podjatost osob podílející se na tvorbě Změny č.2 Územního a rozvojového plánu, a to na Ústavu územního rozvoje. 27) Konkrétně namítá osoba podávající připomínky podjatost Ing. [redacted] ředitele Ústavu územního rozvoje, který zásadním způsobem zneužil pravomoc úřední osoby. 28) Tohoto jednání (v němž lze spatřovat podjatost) se dopustila tato úřední osoba tím, že úmyslně nekoordinovala činnost dle platné legislativy při tvorbě Změny č. 2 Územního rozvojového plánu a zmírňujících opatření pro akcelerační oblasti.	

Poř. č.	Připomínkové místo	Číslo jednací	Článek	AO	Připomínka	Vyhodnocení
					29) Konkrétně tato úřední osoba nedohlížela na plnění povinností zaměstnance Ing. arch. Martina Kabelková, autorizovaný architekt, typ autorizace: Územní plánování (A.2) působící jako hlavní projektant Změny č. 2 ÚRP. Tedy, aby tato osoba plnila své povinnosti dle své platné autorizace a nestranně přistoupila k činnosti, která byla jí svěřena ke zpracování Změny č. 2 ÚRP. 30) Konkrétně tato úřední osoba byla s velkou mírou pravděpodobnosti ovlivněna tlakem úředních a neúředních osob, aby připustila vyhotovení návrhu Změny č. 2 ÚRP s obsahem, který bude nahrávat investorům plánujícím postavit OZE v akceleračních oblastech vytýčených a nebude respektovat základní lidská práva obyvatel dotčených konkrétními akceleračními oblastmi. 31) K uvedenému navrhuje osoba podávající připomínky to, aby byla zveřejněna komunikace Ing. [redacted] ředitele Ústavu územního rozvoje s členy Vlády ČR a ústředními právními orgány od 01.05.2025 do 14.04.2026. 32) Namítá podjatost úředních osob, které se podíleli na přípravě Územní opatření o podmínkách a zmírňujících opatření podle zákona o urychlení využívání obnovitelných zdrojů energie (Opatření obecné povahy pro akcelerační oblast AOV27 Mikuleč). Neboť tyto osoby zpracovali shora označené rozhodnutí na základě tlaku pravděpodobně nadřízených osob, které jim za to slíbili, že se nikdo nedozví o jejich účasti na protiprávní jednání, které porušuje právní předpisy. **C) Hmotněprávní připomínky** 33) Při pořízení návrhu Změny č. 2 Územního a rozvojového plánu nebylo respektováno právo na pohodu bydlení osob, které se nacházejí v blízkosti akceleračních oblastí. 34) Při posuzování vytýčení akcelerační oblasti AOV27 Mikuleč byla zásadním způsobem porušena pravidla posuzování vlivu větrných elektráren na životní prostředí, zdraví obyvatelstva, půdu, lesy, živočichy a rostliny. 35) Vyhodnocení vlivů návrhu Změny č. 2 Územního a rozvojového plánu, na udržitelný rozvoj území – Část 1 uvádí na straně 91 to, že Veřejné zdraví je ovlivněno faktory životního a pracovního prostředí ovlivňují zdraví cca z 15%. Uvedené však není pravdou neboť Státní zdravotní ústav uvádí ovlivnění veřejného zdraví faktory životního prostředí a pracovního prostředí ve výši cca 20%. 36) Vyhodnocení vlivů návrhu Změny č. 2 Územního a rozvojového plánu, na udržitelný rozvoj území – Část 1. neuvádí, zda se akcelerační oblasti AOV27 Mikuleč vycházelo z toho, že v místě je již přirozený komunální hluk. 37) Pokud Potenciální vlivy uplatnění Změny č. 2 Územního a rozvojového plánu na jednotlivé složky životního prostředí v části – Sídla – obyvatelstvo, hluk a veřejné zdraví uvádí, že předpokládaný zdroj hluku max. 106 dB pro jednu VTE, požadavek na	

Poř. č.	Připomínkové místo	Číslo jednací	Článek	AO	Připomínka	Vyhodnocení
					vzdálenost od obytné zástavby min 500 m (předpokládaná hluková zátěž v takové vzdálenosti cca 37 dB). 38) Tady je však připomínka zcela zásadní v tom smyslu, že v akcelerační oblasti nebude stát pouze 1 VTE ale pravděpodobně cca 10 VTE. Musí tedy dojít k součtu předpokládaného zdroje hluku v dB, což se v potenciálu vlivu uplatnění nenachází. 39) Zdravotní hodnocení hluku má tři základní hlediska: hladinu, projevující se jako hlasitost zvuku, frekvenci, projevující se jako výška zvuku, • časový průběh hlukové události a její trvání. S ničím takovým potencionální vlivy uplatnění Změny č. 2 Územního a rozvojového plánu na jednotlivé složky životního prostředí v části – Sídla – obyvatelstvo, hluk a veřejné zdraví. Zvláště za situace, kdy shora označená akcelerační oblast se nachází z jedné části v blízkosti silnice dálnice D35, která je samotná svým provozem značným zdrojem hluku, a to dle Hlukové mapy 2022 vypracované ze strany Ministerstva zdravotnictví. 40) Pokud odůvodnění opatření obecné povahy pro akcelerační oblast AOV27 Mikuleč pod bodem 3.1 písm. k) odůvodňuje podmínku z důvodu ochrany zdravých životních podmínek v obytné zástavbě sídel, v jejichž sousedství se akcelerační oblast rozkládá, zejména na nepřekračování stanovených limitů hluku. 41) Potom by bylo vhodné, aby se v Potenciálních vlivech uplatnění Změny č. 2 Územního rozvojového plánu na jednotlivé složky životního prostředí uváděl i hluk neslyšitelný lidských uchem, ale slyšitelný živočichy a vnímaný ostatními složkami životního prostředí, zejména rostlinami a lesními stromy. 42) Jedná se o zvuk v rozmezí 1-20 Hz, který se jmenuje infrazvuk. Legislativa se zaměřuje na slyšitelný hluk (měřený v dB(A)), přičemž se předpokládá, že pokud jsou dodrženy limity pro hluk, jsou hladiny infrazvuku z běžných zdrojů (např. větrné elektrárny) pod prahem vnímání a škodlivosti. 43) Šíření infrazvuku z větrných turbín se nepovažuje za čistě všesměrové, ale vykazuje určitou prostorovou orientaci, která je ovlivněna konstrukcí turbíny a zejména směrem větru. Charakteristika šíření infrazvuku • Vliv směru větru: Nejsilnější emise a šíření jsou obvykle detekovány ve směru po větru (downwind). Naopak ve směru proti větru nebo v bočním směru bývají hladiny akustického tlaku o něco nižší (často o 3 dB i více). • Aerodynamický původ: Infrazvuk vzniká především při průchodu lopatek rotoru kolem věže (tzv. blade-tower interaction), což vytváří pulzace tlaku s konkrétní směrovou charakteristikou orientovanou podle osy rotoru. • Asymetrie: Moderní turbíny mají asymetrický vzorec vyzařování; většina hluku (šířeného směrem k zemi) vzniká během sestupného pohybu lopatek, což způsobuje, že akustické pole není dokonale symetrické kolem věže. • Atmosférické efekty: Na velké vzdálenosti (stovky metrů až	

Poř. č.	Připomínkové místo	Číslo jednací	Článek	AO	Připomínka	Vyhodnocení
					kilometry) hraje klíčovou roli atmosférická refrakce (ohyb vln). Teplotní a větrné gradienty mohou zvukové vlny ohýbat zpět k zemi, čímž vznikají zóny se zvýšenou intenzitou hluku i ve velkých vzdálenostech po větru. 44) V České republice jsou hygienické limity pro hluk stanoveny zákonem č. 258/2000 Sb. a prováděcí vyhláškou (např. aktuální vyhláška 43/2025 Sb. o hygienických limitech). 1. Slyšitelný hluk: Limity jsou přísně definovány (obvykle 50 dB ve dne a 40 dB v noci pro chráněný venkovní prostor). 2. Infrazvuk a nízkofrekvenční hluk (NFH): Pro infrazvuk neexistuje v běžném venkovním prostředí (u obytné zástavby) samostatný limit v dB(A), protože se předpokládá, že pokud jsou dodrženy limity pro slyšitelný hluk, hladiny infrazvuku z moderních turbín jsou hluboko pod prahem vnímání člověka. 23) Větrné turbíny produkují pulzní infrazvuk, což jest superponování amplitudy na nosnou infrazvukovou vlnu. Toto je klíčový technický detail, který odlišuje infrazvuk z větrných turbín od běžného hluku pozadí (např. větru v lese). Nejde o spojitý tón, ale o amplitudovou modulaci. 24) Fyzikální podstata tohoto jevu je: 1. Vznik pulzů: Každý průchod lopatky kolem věže způsobí náhlou změnu tlaku vzduchu. Pokud má turbína 3 lopatky a točí se rychlostí 10–15 otáček za minutu, vznikají pulzy s frekvencí kolem 0,5 až 0,8 Hz. 2. Nosná vlna vs. obálka: Samotný aerodynamický hluk listů (šumění) slouží jako „nosná“, na kterou je "nabalena" (superponována) tato nízkofrekvenční pulzace. 3. Impulsivita: Právě tato pulzní povaha (střídání tlaku a podtlaku v rytmu otáčení) je to, co lidské tělo může vnímat citlivěji než ustálený hluk, i když je energeticky slabší. 25) V rámci EIA a moderní akustiky se pro tento jev používá termín SWW (Swaying/Swishing) nebo amplitudová modulace (AM). Modely jako Nord2000 se snaží tuto proměnlivost zohlednit, protože pulzní charakter zvuku zvyšuje míru tzv. obtěžování (annoyance) u obyvatel. V hlukových studiích se na pulzní charakter infrazvuku a nízkofrekvenčního hluku (tzv. amplitudovou modulaci) pohlíží jako na faktor, který zvyšuje míru obtěžování, a proto se k výsledným hodnotám přičítají. 26) Podle české legislativy (Nařízení vlády o ochraně zdraví před nepříznivými účinky hluku) a metodik SZÚ se k naměřené nebo vypočtené ekvivalentní hladině hluku přičítají tyto standardní penalizace: i) Tónová složka: Pokud hluk obsahuje výrazné tóny (pískání, hučení na jedné frekvenci), přičítá se k výsledku +5 dB.	

Poř. č.	Připomínkové místo	Číslo jednací	Článek	AO	Připomínka	Vyhodnocení
					ii) Impulsní charakter: Pokud má hluk pulzní charakter (nárazy, rány), aplikuje se korekce +5 dB. U větrných turbín se však častěji řeší právě amplitudová modulace (periodické kolísání hlasitosti). 27) Účinky hluku a infrazvuku z větrných elektráren na zdraví - Pulzní infrazvuk a jeho interference se srdeční činností a cirkulací krve - Interakce infrazvukových pulzů o frekvenci kolem 1 Hz s lidským oběhovým systémem je předmětem intenzivního výzkumu, protože tato frekvence (60 tepů za minutu) přímo odpovídá běžnému klidovému srdečnímu rytmu. 28) Zde jsou hlavní mechanismy, jakými může tato interference probíhat: - Rezonance a mechanické působení - Při vysokých intenzitách (akustickém tlaku) může infrazvuk vyvolat mechanické chvění měkkých tkání a tekutin v těle. - Vliv na hrudní koš: Hrudník má vlastní rezonanční frekvenci (kolem 7 Hz), ale pulzy o 1 Hz mohou ovlivňovat pružnost cév a plnění srdečních síní, pokud je jejich intenzita dostatečně vysoká (obvykle nad 100–110 dB). - Změna krevního tlaku: Některé studie naznačují, že dlouhodobé vystavení silnému infrazvuku může vést k mírnému stažení cév (vazokonstrikci) a následnému zvýšení krevního tlaku jako stresové reakci organismu. 29) U větrných turbín jsou hladiny infrazvuku u obydlí obvykle nízké (hluboko pod prahem hmatu), přesto dochází k ovlivnění srdce nepřímo: • Aktivace autonomního nervového systému: I když infrazvuk vědomě neslyšíte, mozek může pulzující signál vyhodnotit jako rušivý element. To aktivuje sympatikus (systém "bojuj nebo uteč"), což vede k uvolnění kortizolu a adrenalinu. • Variabilita srdečního rytmu (HRV): Výzkumy ukazují, že pulzní infrazvuk může snižovat HRV, což je indikátor fyziologického stresu. Srdce pak bije "strnuleji" a hůře se přizpůsobuje zátěži. 30) Pokud by se do hodnocení rizik zahrnula amplitudová modulace a mimo sluchové efekty v nízkých hladinách: - Minimální vzdálenost od obydlí by se pravděpodobně musela zdvojnásobit (např. na 2 km). - Tento údaj je diskutabilní, neboť dosah směrového infrazvuku je odhadován nejméně na 10 km, což znamená, že perimetr kolem větrné turbíny je 20 km.	

					31) Dopady infrazvuku na zvířata Vliv pulzního infrazvuku na zvířata je v biologii a ekologii sledován s velkou pozorností, protože zvířata mají často mnohem citlivější mechanoreceptory a širší rozsah vnímání vibrací než lidé. Hustota populací a chování se liší podle typu zvířat: Volně žijící zvířata (Wildlife) U divokých zvířat dochází k jevu zvanému habitat displacement (vytěsnění z biotopu). • Velcí savci (srnčí, jelení): Studie (např. z Polska a Skandinávie) ukazují, že v bezprostřední blízkosti turbín (do 500 m) klesá hustota populací krátce po výstavbě. Zvířata jsou citlivá na půdní vibrace a pulzace, které vnímají jako neustálý signál nebezpečí. Časem však dochází k určité habituaci (návyku). • Dravci a ptáci: Zde je hlavním problémem kolize, ale infrazvuk ovlivňuje jejich orientaci. Některé druhy se oblastem s turbínami vyhýbají, což vede k fragmentaci jejich loveckých teritorií. • Drobní savci (hlodavci): Jsou k infrazvuku velmi citliví (využívají ho k varování před predátory). Výzkumy naznačují, že v blízkosti turbín vykazují vyšší hladiny stresových hormonů (kortikosteronu), což může vést k nižší reprodukční úspěšnosti. ospodářská zvířata (zemědělské chovy) J hospodářských zvířat je situace specifická, protože jsou v ohradách a nemohou se zdroji infrazvuku vyhnout. • Skot (krávy): Existují záznamy o snížení dojivosti a změnách v chování (neklid při dojení) v chovech do 1 km od velkých parků. Pulzace o 1 Hz může interferovat s jejich klidovým režimem přežvykování. • Koně: Jsou extrémně citliví na vibrace přenášené zemí. U koní v blízkosti turbín byly pozorovány případy abnormálního chování a zvýšené lekavosti, což se připisuje právě neustálému "šumu" v jejich vestibulárním systému. • Drůbež: Studie na farmách v blízkosti turbín někdy uvádějí vyšší úmrtnost mláďat nebo nižší kvalitu skořápek, což je přisuzováno chronickému fyziologickému stresu z vibrací. Zájmové chovy (psi a kočky) - Domácí zvířata v blízkosti turbín vykazují podobné symptomy jako citliví lidé: • Psi: Mohou projevovat bezdůvodnou úzkost, vytí nebo bázlivost a snahu schovávat se v uzavřených prostorách, kde je vliv infrazvuku (díky rezonancím budovy) paradoxně někdy silnější. • Kočky: Jako predátoři citliví na vibrace mohou být infrazvukem dezorientované, což vede k apatii nebo naopak k agresivitě.	

Poř. č.	Připomínkové místo	Číslo jednací	Článek	AO	Připomínka	Vyhodnocení
					32) Dopady na hmyz Vliv větrných turbín na včely a hmyz je v posledních letech (2024–2026) jedním z nejsledovanějších témat v ekologii, protože hmyz je na vibrace a elektromagnetická pole citlivější než jakákoliv jiná skupina živočichů. 33) Zde jsou tři hlavní roviny, jak pulzní infrazvuk a provoz turbín zasahují do jejich života hmyzu: i) Narušení vibrační komunikace Včely a mnozí další zástupci hmyzu se nespoléhají jen na zrak, ale na extrémně citlivé mechanoreceptory (např. Johnstonův orgán u včel). • Vibrační tance: Včely komunikují o zdrojích potravy pomocí „vrtivého tance" na plástech. Pulzace z turbín přenášené vzduchem i konstrukcí úlu mohou tento jemný komunikační kanál „překřičet" (maskovat). • Dezorientace: Pokud včela vnímá neustálý nízkofrekvenční pulz (kolem 1 Hz), může to vést k narušení její schopnosti přesné navigace zpět do úlu, což oslabuje celé včelstvo. ii). Vliv elektromagnetických polí (EMF) Kromě infrazvuku generují turbíny a jejich podzemní kabely elektromagnetická pole. • Magnetorecepce: Včely mají v zadečku krystalky magnetitu, které používají jako kompas. Silná pole v blízkosti základů turbín a kabelových tras mohou tento vnitřní kompas „zastínit". • Stresová reakce: Studie (např. z roku 2023/2024) prokázaly, že včely vystavené EMF v blízkosti energetických zařízení vykazují vyšší agresivitu a nižší efektivitu při sběru nektaru. 34). "Vysávání" hmyzu z krajiny (Ekosystémový dopad) Německý výzkum (DLR) přišel s alarmujícím zjištěním o tzv. biomase hmyzu v rotorech: • Vysoká koncentrace hmyzu v letových hladinách rotorů vede k tomu, že bilióny jedinců jsou ročně usmrceny přímo listy turbín. • To má kaskádový efekt: úbytek hmyzu znamená méně potravy pro ptáky a netopýry a horší opylování zemědělských plodin v okolí větrných farem. **35)** Neviditelný spad škodlivých mikročástic Rychlost špiček listů je vyšší než 300 km/h, jde o násobky povoleného limitu na silnicích. V této rychlosti déšť, prach sněhové krystaly a kroupy fungují jako fréza a způsobují postupnou abrazi materiálu. Je to postupné obrušování a spad toxického	

					materiálu z lopatek vrtulí. Říká se tomu také neviditelný spad nebo v anglické literatuře eroze náběžné hrany (Leading Edge erosion – LEE). **36)** Nejde a žádné zanedbatelné „špetky" prášku, hmotnostní úbytek materiálu je podle počasí 0,5–4 kg z každého listu ročně, a to celé končí ve vzduchu, který dýcháme a v okolní půdě. Pokud jde o chemické složení, jsou to epoxidové pryskyřice, skelná/uhlíková vlákna a vysoce toxické PFAS (teflon, fluoropolymery). Paradoxem je u PFAS, že v lyžařských voscích jsou zakázány, u turbín nad ornou půdou jsou ignorovány. Jde o velkou skupinu umělých chemikálií, které obsahují velmi silnou vazbu mezi uhlíkem a fluorem, jsou extrémně odolné vůči rozkladu a někdy se jim říká „věčné chemikálie". V prostředí desítky let, tedy spolehlivě i pro vnuky stavitelů současných větrných elektráren. PFASy se hromadí v přírodě (voda, půda), ukládají se v lidském těle, téměř se nerozkládají. **37)** Z jedné větrné elektrárny uvolní několik kilogramů toxického mikroskopického prášku, který je jedovatý? Ten spadne do půdy, když vítr fouká tím správným směrem, tak až na vaši zahradu, louku, sad a pole. Za dvacet let to může být až čtvrt tuny z jedné větrné turbíny. **38)** Tyto cizorodé částice ve formě mikro – a nanočástic nelze žádným způsobem z kontaminované půdy odstranit, půda je nevratně kontaminována a znehodnocena. Na produkci biopotravin a zdravotně nezávadných potravin můžeme v dosahu větrných turbín zapomenout. Tyto toxické mikročástice a nanočástice se dostanou do rostlin a půdních organismů, a tak do potravního řetězce. Dostanou se do vesnických malochovů králíků a slepic a lidé v okolí větrného parku budou mít tyto toxické látky v neděli k obědu. Podobně když se budou pod větrnými parky pást hospodářská zvířata anebo lesní zvěř při honitbě, pokud tam ještě vlivem infrazvuku nějaká zůstane. Toxické částice zůstanou v těle a jejich účinným způsobem likvidace není ani kremace. Stejně tak jsou kontaminovány povrchové vody v rybnících, přehradách a řekách. **39)** Vliv PFAS na lidské zdraví Možné zdravotní dopady se projevují poruchami imunity, hormonálními změnami, zvýšeným rizikem některých nádorů, problémy s plodností a dalšími obtížemi. V současnosti v těchto oblastech probíhají výzkumy. Neznáme tedy ještě přesné mechanismy a míru poškození lidského organismu, ale vědci už dnes mají nezpochybnitelné důkazy o jejich škodlivosti. Studie jsou zaměřeny na jejich ukládání v těle a vliv na činnost jednotlivých orgánů, hormonální rovnováhu v organismu a toxické projevy vzhledem k expozici a kumulaci těchto nano – a mikročástic v těle. Samostatnou kapitolou je imunotoxické působení těchto látek,	

Poř. č.	Připomínkové místo	Číslo jednací	Článek	AO	Připomínka	Vyhodnocení
					což vede k nižší odolnosti k infekcím a náchylnosti k zánětlivým onemocněním, neurodegenerativním onemocněním a nádorům. **40)** Synergie stresových faktorů infrazvuku a toxických látek (Bio-fyzikální útok) • Osa HPA (Hypothalamus-Hypofýza-Nadledvinky): Pulzní infrazvuk chronicky aktivuje stresovou osu – trvale zvýšený kortizol –důsledkem je suprese imunitního systému. • Imunotoxicita: Nanočástice a PFAS z eroze vstupují do potravního řetězce (půda, plodiny, člověk). • Synergický efekt: Chronický stres (hormonální) + chemická zátěž (imunologická) = drastické snížení rezistence k infekcím a buněčné opotřebení. **41)** Možné zdravotní dopady se projevují poruchami imunity, hormonálními změnami, zvýšeným rizikem některých nádorů, problémy s plodností a dalšími obtížemi. V současnosti v těchto oblastech probíhají výzkumy. Neznáme tedy ještě přesné mechanismy a míru poškození lidského organismu, ale vědci už dnes mají nezpochybnitelné důkazy o jejich škodlivosti. Studie jsou zaměřeny na jejich ukládání v těle a vliv na činnost jednotlivých orgánů, hormonální rovnováhu v organismu a toxické projevy vzhledem k expozici a kumulaci těchto nano – a mikročástic v těle. Samostatnou kapitolou je imunotoxické působení těchto látek, což vede k nižší odolnosti k infekcím a náchylnosti k zánětlivým onemocněním, neurodegenerativním onemocněním a nádorům. **42)** Další škodlivé vlivy (varia) • Kombinovaný dopad infrazvuku a toxických částic z lopatek má vliv na výnosy zemědělských chovů zvířat a na opylování rostlin včelami a čmeláky, protože infrazvuk narušuje jejich orientaci v krajině a komunikaci uvnitř úlu. • U opotřebovaných převodovek turbín dochází také k úniku oleje, který je lopatkami turbíny rozprašován do vzduchu. **43)** Znehodnocení zemědělské půdy. Pod větrnou elektrárnou a v jejím okolí dochází k mechanické likvidaci půdy. Mezinárodní energetické organizace to nazývají „konverzí půdy nebo i celé krajiny“ a varují před tím jako před rizikem srovnatelným se skleníkovými plyny. **44)** V půdě vzniká zhutnění a hydrogeologický rozvrat. Dochází ke statickému a dynamickému zatížení. Základová patka z železobetonu váží 2 500–4 000 tun a v důsledku rotace lopatek jsou do podloží vysílány neustále vibrace. Je to podobné, jako zhutňovač zeminy na stavbě, ale ten váží kolem 100 kg. **45)** Představte si něco takového deset tisíckrát těžší po dobu dvaceti let, zůstane pod tím měsíční planeta i v okolí. Uvnitř té půdy nastává katastrofa pro všechen život:	

Poř. č.	Připomínkové místo	Číslo jednací	Článek	AO	Připomínka	Vyhodnocení
					Tlak vytlačuje vzduch a uzavírá póry v půdě, omezuje se tok vody v půdě. Umírá život půdního edafonu (žížaly, mikroorganismy) v okruhu desítek metrů. Půda v okolí větrných parků odumírá a degraduje. **46)** Tento jev má negativní zřetězený vliv na spodní vody. Vzniká hydrogeologický špunt. Betonový monolit s průměrem až 30 metrů a hloubkou až 5 m přetíná kapilaritu a přirozené podzemní cesty vody. Mrtvá zóna, tedy vznik nepropustné „podorniční pánve“, nevznikne jenom v okolí větrné elektrárny, ale i na přístupových cestách pod tlakem náprav těžké techniky. Je třeba přemístit a dovést tisíce tun materiálu včetně komponent turbín a jeřábů pro jejich postavení. Cesty podzemní vody jsou přetnuty také kabelážemi, vznikají podzemní kanály, kterými může spodní voda odtéci z krajiny a způsobit trvalé sucho. **47)** Recyklace odpadu jako další environmentální riziko Možnost rekultivace takto zničené krajiny je pouze ideologický mýtus. Jenom odstranění statisíců tun železobetonu po 20 letech provozu elektrárny je ekonomicky nereálné – v krajině se zničenou půdou zůstávají věčné betonové jizvy. Recyklace lopatek vrtulí nikdo neřeší, takže je riziko, že se nám budou válet na betonovém prostranství pod bývalou „ekologickou“ elektrárnou. Je to doposud nevyřešený nerudovský problém, kam s tisíci opotřebovaných lopatek o délce 70–120 m. **48)** Kromě toho, že účinná likvidace takového odpadu zatím neexistuje, vyvdává zde logická otázka udržitelného rozvoje pro příští generaci, kdo a z jakých prostředků zajistí po 20 letech ekologickou likvidaci nerecyklovatelných lopatek (sklolaminát/epoxid), pokud investorská firma mezitím zanikne nebo bude prodána?“ **49)** Vliv větrných elektráren na energetickou situaci ČR po posouzení odbornými osobami z oblasti biologie a energetiky dospěly k následujícím závěrům: i) Nejde o stabilní zdroj energie. Je závislý na počasí a v době bezvětří v sousedních státech není možno takové zdroje ani sdílet. Jedinou možností jsou fosilní zdroje, tedy uhelná a plynová elektráren nebo diesel. ii) Nejde o levný zdroj energie, elektřina ze současných elektráren je více jak desetkrát levnější a z nových jaderných zdrojů pětkrát po odečtení investice. iii) Nestabilní o „občasné“ (intermitentní) zdroje elektřiny způsobují vysoké náklady na investice a provoz energetických sítí. iv) Tyto zdroje nemohou nahradit stávající fosilní zdroje, to je možné pouze zdroji jadernými nebo ztrátou energetické soběstačnosti ČR.	

Poř. č.	Připomínkové místo	Číslo jednací	Článek	AO	Připomínka	Vyhodnocení
					50) Dopady na zdraví (Dlouhodobé studie) • Dánsko (2018–2024): Rozsáhlý výzkum na tisících obyvatel ukázal korelaci mezi nízkofrekvenčním hlukem v noci a zvýšeným užíváním léků na spaní a antidepresiv. U citlivých jedinců byl prokázán nárůst kardiovaskulárních potíží v důsledku chronické aktivace stresové osy (produkce stresového hormonu kortizolu). • Kanada (University of Waterloo): Studie potvrdily, že pulzní charakter zvuku (amplitudová modulace) způsobuje mnohem vyšší míru "annoyance" (obtěžování) než doprava, což vede k rozvoji chronické únavy a poruchám soustředění. **51)** Dopady na ekosystémy a hmyz • Německo (Studie DLR): Výpočty ukázaly, že větrné turbíny v Německu mohou ročně zlikvidovat až 1 200 miliard kusů hmyzu. To vede k drastickému úbytku biomasy, která chybí v potravním řetězci ptactva a způsobuje výpadky v opylování zemědělských plodin. • Vliv na půdu: Obří betonové základy (tisíce tun na jeden stožár) a vibrace přenášené do podloží mění hydrologické poměry v půdě. Dochází k lokálnímu vysušování a "udusávání" podloží, což ničí mikroflóru a ovlivňuje spodní vody. **52)** Šíření vibrací v prostředí s dopadem na organismy v půdě a vnímání vibrací v obydlí - Zahraniční měření potvrzují, že tyto mechanické impulsy jsou detekovatelné seismografy na vzdálenost desítek kilometrů. Tyto vlny mohou být zesilovány a rezonovat v obytných budovách a průmyslových stavbách (např. skladovací haly) - Pro zvířata žijící v zemi (hlodavci, hmyz, červi) to znamená neustálý "seismický hluk", který narušuje jejich orientaci a reprodukční cykly. **53)** Pořizovatel návrhu Změny č. 2 ÚRP se měl zaobírat při posuzování vlivu výstavby větrných elektráren na obyvatelstvo a veřejné zdraví a vlivy na životní prostředí, zahrnující vlivy na živočichy a rostliny, ekosystémy, biologickou rozmanitost, půdu, vodu, ovzduší, klima a krajinu, přírodní zdroje, hmotný majetek a kulturní dědictví, vymezené zvláštními právními předpis a na jejich vzájemné působení a souvislosti. Vlivy na biologickou rozmanitost se posuzují se zvláštním zřetelem na evropsky významné druhy, ptáky a evropská stanoviště. **54)** Pořizovatel návrhu Změny č. 2 ÚRP se řádně nezaobíral vlivy na životní prostředí, neboť: i) Se nezaobíral životním prostředím jako celkem, tak jej definuje § 2 zákona č. 17/1992 Sb., o životním prostředí, a to: „Životním prostředím je vše, co vytváří přirozené podmínky existence organismů včetně člověka a je předpokladem	

					jejich dalšího vývoje. Jeho složkami jsou zejména ovzduší, voda, horniny, půda, organismy, ekosystémy a energie. ii) Konkrétně se pořizovatel nezaobíral tím, zda větrný park a jeho jednotlivé zařízení vytváří přirozené podmínky existence organismů a člověka. iii) Konkrétně se pořizovatel nezaobíral tím, že zda větrný park a jeho jednotlivé zařízení jsou předpokladem, respektive podmínkou pro další vývoj organismů a člověka. **55)** Pořizovatel návrhu Změny č. 2 ÚRP se řádně nezaobíral ekosystémy, které tvoří životní prostředí, neboť: i) Se nezaobíral ekosystémy v místě akcelerační oblasti bude i po realizaci VTE funkční soustavou živých a neživých složek životního prostředí, jež budou navzájem spojeny výměnou látek, tokem energie a předáváním informací a které se mohou vzájemně ovlivňovat a vyvíjejí v určitém prostoru a čase. ii) Větrné elektrárny zamezí výměnou látek, tokem energie a předáváním informací, a tím zamezí řádnému fungování ekosystému. **56)** Pořizovatel návrhu Změny č. 2 ÚRP se řádně nezaobíral ekologickou stabilitou ekosystému v místě vymezených akceleračních oblastí, neboť: i) Nebyla vůbec posouzena schopnost ekosystému životního prostředí vyrovnávat změny způsobené vnějšími činiteli (instalovanými větrnými elektrárnami, příjezdovými komunikacemi, rozvody a připojením k energetické síti) a zachovávat své přirozené vlastnosti a funkce, pak právě v souvislosti. ii) Konkrétně v posouzení potencionálních vlivů chybí to, zda tento zásah do krajiny (instalace větrných elektráren) nevyvolá kolaps stability ekosystému životního prostředí. Součet účinků pro jednotlivé složky posouzených vlivů by zcela jistě napověděl, zda účinek bude negativní, mírně negativní, mírně pozitivní. Tak to není možné ověřit celkový výsledek pro jakoukoli vymezenou akcelerační oblast. **57)** Pořizovatel návrhu Změny č. 2 ÚRP se řádně neosvědčil to, že nebude překročeno Únosné zatížení území lidskou činností, neboť: i) Nelze prokázat, že nedochází k poškozování životního prostředí, zejména jeho složek, funkcí ekosystémů nebo ekologické stability. Právě přidáním možnosti vystavět větrné elektráren do stávající situace, ve které se nachází životní prostředí, ekosystému životního prostředí a stabilita životního prostředí. ii) Konkrétně nebylo osvědčeno z jakéhokoli dokumentu, který předložil pořizovatel to, že nedojde k nevratnému poškození životního prostředí v důsledku zhroucení ekosystému v důsledky jeho nestability, které zaviní výstavba větrných elektráren v konkrétní akcelerační oblasti.	

Poř. č.	Připomínkové místo	Číslo jednací	Článek	AO	Připomínka	Vyhodnocení
					58) Pořizovatel návrhu Změny č. 2 ÚRP se řádně neosvědčil to, že bude zachován trvale udržitelný rozvoj společnosti, neboť: i) Nelze garantovat prostřednictvím zásadního zásahu do základních lidských práv (potřeb) současných i budoucím generacím zachování možnost uspokojovat jejich základní životní potřeby a přitom nesnižovat rozmanitost přírody a zachovává přirozené funkce ekosystémů. ii) Kdy, tyto práva (potřeby) jsou degradovány prostřednictvím výstavby průmyslových zařízení na výrobu elektřiny v přirozeném nezdevastovaném životním prostředí, které promění v nehostinnou krajinu s řadou nežádoucích dopadů na všechny složky ekosystému životního prostředí a dále i na člověka. **59)** Územní opatření o podmínkách a zmírňujících opatření podle zákona o urychlení využívání obnovitelných zdrojů energie (Opatření obecné povahy pro akcelerační oblasti) jsou nicotné. **60)** Důvodem nicotnosti je to, že správní orgán (Vláda České republiky) tento návrh Územní opatření neschválila ani nevydala. Učinil tak Ústav územního rozvoje prostřednictví Ing. arch Martiny Kabelkové, která tento dokument podepsala elektronický podpisem dne 13.04.2026. **61)** Územní opatření o podmínkách a zmírňujících opatření podle zákona o urychlení využívání obnovitelných zdrojů energie (Opatření obecné povahy pro akcelerační oblasti), bylo vydáno věcně nepříslušným správním orgánem. **62)** Územní opatření o podmínkách a zmírňujících opatření podle zákona o urychlení využívání obnovitelných zdrojů energie (Opatření obecné povahy pro akcelerační oblasti) bylo vydáno na základě nedostatku právního podkladu. Respektive právní podklad není řádným zjištěným skutkového stavu věci, na základě něhož by bylo možné učit správní úkon tak, aby byl v souladu s ustanovením § 2 odst. 4 zákona č. 500/2004 Sb., správní řád. **63)** Návrh Změny č. 2 územního a rozvojového plánu je založen na neúplných a nepravdivých podkladech, které činní postup správního orgánu, který jej vyhotovil v rozporu se zásadami činnosti správních orgánů a ústavním pořádkem vůbec. **64)** Zejména se jedná o protiprávní postup správního orgánu, který zakládá rozpor s ustanovením § 2 odst. 1, odst. 2 zákona č. 500/2004 Sb., správní řád. **65)** Neboť, je zde zřejmý rozpor se zákonem č. 17/1992 Sb., o životním prostředí, se zákonem č. 100/2001 Sb., o posuzování vlivů na životní prostředí a o změně některých souvisejících zákonů (zákon o posuzování vlivů na životní prostředí) s čl. 6 odst. 2, čl. 35 odst. 1, odst. 2 Listiny základních práv a svobod.	

Poř. č.	Připomínkové místo	Číslo jednací	Článek	AO	Připomínka	Vyhodnocení
					66) Neboť, je zde zřejmý rozpor s Ústavním zákonem č. 110/1998 Sb., o bezpečnosti České republiky. Ohrožení ochrany území ze strany Armády České republiky a dále ohrožení fungování činnosti Integrovaného záchranného systému využívající leteckou techniku a dále nepilotované prostředky k ochraně a záchraně hodnot a občanů na území státu. **III.** Sumarizace připomínek proti návrhu Změny č. 2 ÚRP a jeho příloh je níže rozvedena: **67)** Shora uvedené připomínky se vztahují ke všem akceleračním oblastem vymezených v návrhu Změny č. 2 ÚRP a dále i celému procesu pořizování Změny č. 2 ÚRP. **68)** Návrh změny č. 2 ÚRP nerespektuje Politiku Evropské unie (EU) v oblasti životního prostředí, založenou na článku 191 Smlouvy o fungování Evropské unie. Kde si Evropská unie klade za cíl zachovat, chránit a zlepšovat kvalitu životního prostředí a chránit lidské zdraví. **69)** Směrnice Evropského parlamentu a Rady (EU) 2023/2413 ze dne 18. října 2023, kterou se mění směrnice (EU) 2018/2001, nařízení (EU) 2018/1999 a směrnice 98/70/ES, pokud jde o podporu energie z obnovitelných zdrojů, a zrušuje směrnice Rady (EU) 2015/652, je v rozporu s článkem 191 Smlouvy o fungování Evropské unie a dále Úmluvou o ochraně lidských práv a základních svobod na něž odkazuje čl. 52 odst. 2 LISTINA ZÁKLADNÍCH PRÁV EVROPSKÉ UNIE. **70)** Zákon č. 249/2025 Sb., o urychlení využívání některých obnovitelných zdrojů energie a o změně souvisejících zákonů (zákon o urychlení využívání obnovitelných zdrojů energie), je v rozporu s článkem 191 Smlouvy o fungování Evropské unie a dále Úmluvou o ochraně lidských práv a základních svobod. **71)** Podle čl. 10 zákona č. 1/1993 Sb., Ústava České republiky, je aplikační přednost Smlouvy o fungování Evropské unie před zákonem, pokud mezinárodní smlouva stanoví něčeho jiného. **72)** Proto je ustanovení § 4 až § 9 Zákon č. 249/2025 Sb., o urychlení využívání některých obnovitelných zdrojů energie a o změně souvisejících zákonů (zákon o urychlení využívání obnovitelných zdrojů energie) v rozporu s článkem 191 Smlouvy o fungování Evropské unie. Uvedené značí, že postup Vlády České republiky a dále ani orgánu zpracovávající a pořizující návrh Změny č. 2 Územního a rozvojového plánu není podle zákona, protože shora označená ustanovení zákona č. 249/2025 Sb., nelze použít v důsledku faktické derogace čl. 191 SFEU.	

Poř. č.	Připomínkové místo	Číslo jednací	Článek	AO	Připomínka	Vyhodnocení
					73) Činnost v oblastech environmentální politiky, jako je znečištění ovzduší a vody, ochrana a obnova přírody, nakládání s odpady a změna klimatu, spadá do jurisdikce EU. Princip subsidiarity však omezuje rozsah činnosti EU, pokud jde o daňové záležitosti, územní plánování a využívání půdy, spolu s kvantitativním hospodařením s vodními zdroji. **74)** Politiky EU v oblasti životního prostředí jsou navrženy tak, aby urychlily přechod k udržitelnému, inovativnímu a oběhovému hospodářství, **kde je biodiverzita chráněna, oceňována a obnovována a zdravotní rizika související s životním prostředím jsou minimalizována. Jejich cílem je posílit odolnost EU a oddělit růst od využívání zdrojů.** **75)** Biodiverzita hraje zásadní roli v ekosystémových službách, což jsou služby, které poskytuje příroda. Patří mezi ně **opylování**, regulace klimatu, ochrana před povodněmi, **úrodnost půdy** a dodávky potravin, paliv, vlákniny a léčiv. **76)** Uvědomuje si Vláda České republiky, že prostřednictvím tisíců panelů FVE a stovek větrných elektráren zabije stovky miliónů opylovačů a zničí úrodnost půdy. **77)** Uvědomuje si Vláda České republiky, že opylování nelze vypěstovat dostatek potravin a vychovat dost hospodářských zvířat k tomu, aby bylo zabezpečeno zásobování obyvatelstva potravinami!!!! **78)** Uvědomuje si Vláda České republiky, že oslabuje odolnost České republiky a fungování společnosti tím, že ohrožuje veřejné zdraví, obranyschopnost státu, vnitřní bezpečnost, schopnost pěstování a chovu hospodářských zvířat. **79)** Uvědomuje si Vláda České republiky, že zásadním způsobem umožní zničit biodiverzitu přírody v České republice (hmyz, ptáci, letouni, rostliny, dřeviny atd). **80)** Uvědomuje si Vláda České republiky, že zásadním způsobem znemožní přesun pracovní síly z jednoho regionu do druhého. Neboť, tam kde budou OZE tvořit masivní parky nikdo nebude chtít bydlet a dojde k ohrožení přesunu pracovních sil v rámci státu. **81)** Občané budou mít zejména zásadním způsobem omezeno práva na život. Podle čl. 6 odst. 1, věty první Mezinárodního paktu o občanských a politických právech platí, že „Každá lidská bytost má právo na život. **82)** Stát umožní prostřednictví instalace fotovoltaických elektráren vytváření řady teplotních zdrojů, které ohrožují ekosystém v místě instalace a znemožní přirozenou funkci ekosystému s ohledem na průmyslové zařízení k výrobě elektřiny na hektarových plochách v blízkosti sídel občanů.	

Poř. č.	Připomínkové místo	Číslo jednací	Článek	AO	Připomínka	Vyhodnocení
					83) Stát umožní prostřednictví instalace větrných elektráren vytváření řady míst s nestabilitou proudění vzduchu a ohrožení fungování ekosystému v důsledku přenosu energie mezi živými a neživými prvky životního prostředí. **84)** Stát umožní prostřednictví instalace větrných elektráren vytváření řady míst s nestabilitou proudění vzduchu, kde bude v případě požáru či ekologického znečištění ovzduší obtížné ochránit obyvatelstvo proti imisím z hoření případně chemických látek vzniklých na základě chemických procesů, a to v případě havárie při přepravě nebo při výrobě v místě, kde se nacházejí VTE. Tedy, dojde k zvýšení rizika vyšších škod na krajině, obydlích a životech a zdraví obyvatelstva. **85)** Stát umožní prostřednictví instalace větrných elektráren vytváření řady míst, kde budou ohroženy životy obyvatel pádem letadel, vrtulníků a bezpilotních prostředků v důsledku vzdušných vírů a ovlivnění palubních přístrojů zářením z provozovaných VTE. **86)** Při současném zatížení znečištěním prostředí a obecně „bojem člověka proti přírodě", domnívám se, že právo na příznivé životní prostředí by mělo být výrazně předsunuto právům ostatním – žít trvale v nepříznivém životním prostředí totiž znamená nežít vůbec, resp. jen živořit. **87)** Při posouzení povahy ochrany životního prostředí z hlediska uvedeného rozlišování nutno trvat na tom, že životní prostředí je veřejným statkem (hodnotou) ve smyslu preambule Ústavy a Listiny a čl. 7 Ústavy, nevylučuje existenci subjektivního práva na příznivé životní prostředí (čl. 35 odst. 1 Listiny), jakož i práva v zákonem stanoveném rozsahu se jej domáhat (čl. 41 Listiny). **88)** Osoba podávající připomínky namítá nefunkčnost funkční soustavou živých a neživých složek životního prostředí, a to v důsledku výstavby a provozu větrných elektráren a fotovoltaických elektráren. **89)** Osoba podávající připomínky namítá překročení Únosné zatížení území lidskou činností životního prostředí, a to v důsledku výstavby a provozu větrných elektráren a fotovoltaických elektráren. **90)** Jedná se u větrných elektráren a fotovoltaických elektráren o průmyslové zdroje znečištění s tím, že by měli mít všechny integrované povolení. Zákon č. 76/2002 Sb., o integrované prevenci a o omezování znečištění, o integrovaném registru znečišťování a o změně některých zákonů (zákon o integrované prevenci) neobsahuje úmyslně vymezení VTE a FVE jako průmyslových zdrojů znečištění, a to v rozporu s čl. 191 SFEU. Neboť, Evropská komise úmyslně odmítá petici občanů Evropské unie k zásadním důsledkům na životní prostředí a zdraví obyvatelstva.	

Poř. č.	Připomínkové místo	Číslo jednací	Článek	AO	Připomínka	Vyhodnocení
					91) Protože, pokud by došlo ze strany Evropské komise k zařazení VTE a FVE jako průmyslových zdrojů znečištění, potom by nemohla být uplatňována Zelená dohoda pro Evropu, obsahující plán pro řešení změny klimatu a zhoršování životního prostředí. **92)** **Pro shora uvedené by si Vláda České republiky měla uvědomit, že vlastně nevymezuje akcelerační oblasti pro podporu obnovitelných zdrojů energie (VTE a FVE), ale oblasti pro stavbu průmyslových zdrojů znečištění, které mají mít integrované povolení k činnosti.** **93)** Pro posouzení není důležité, zda VTE a FVE jsou uvedeny v zákoně či směrnici jako zdroje průmyslové zdroje znečistění, na než se uplatňuje integrovaná prevence a omezování znečištění vznikající jejich činností. **94)** Důležité by mělo být pro Vládu České republiky jako vrcholný orgán státní a veřejné správy to, zda existují faktory, činitele a rizika, která odpovídají průmyslovému znečištění životního prostředí v rozsahu, který ohrožuje funkčnost životního prostředí a ohrožuje veřejné zdraví. **95)** *Pokud Vláda České republiky nemá úplné a pravdivé informace o rozsahu znečištění produkovaného FVE a VTE, tak by měla předložit předběžnou otázku Soudnímu dvoru Evropské unie v rozsahu,* *Zda lze FVE a VTE v rozsahu nad 1 MW instalovaného výkonu považovat za průmyslové zdroje znečištění dle Směrnice Evropského parlamentu a Rady (EU) 2023/2413 ze dne 18. října 2023, kterou se mění směrnice (EU) 2018/2001, nařízení (EU) 2018/1999 a směrnice 98/70/ES, pokud jde o podporu energie z obnovitelných zdrojů, a zrušuje směrnice Rady (EU) 2015/652.* **96)** Integrované povolení (IPPC) je klíčové rozhodnutí pro provoz průmyslových a zemědělských zařízení, které nahrazuje řadu dílčích povolení v oblasti ochrany životního prostředí. Vydává jej zpravidla krajský úřad podle zákona č. 76/2002 Sb., přičemž stanovuje závazné podmínky provozu na základě nejlepších dostupných technik (BAT) pro snížení znečištění. Mlčení zákonodárce neznamená, že by správní orgán nemohl vyhodnotit situaci podle právních norem vyšší právní síly, Zde zejména podle čl. 191 Smlouvy o fungování evropské unie. **97)** Osoba podávající připomínky namítá kolaps stability ekosystému životního prostředí, a to v důsledku výstavby a provozu větrných elektráren.	

Poř. č.	Připomínkové místo	Číslo jednací	Článek	AO	Připomínka	Vyhodnocení
					98) Osoba podávající připomínky namítá ohrožení veřejného zdraví, a to v důsledku výstavby a provozu větrných elektráren. **99)** Osoba podávají připomínky se tímto domáhá svého práva na příznivé životní prostředí všech vymezených akceleračních oblastí, kde se jej toto zásadně dotýká, neboť chce jako občan užívat celé území státu v rámci volného pohybu osob a využívat životního prostředí celého státu. **100)** Osoba podávají připomínky tímto namítá nesprávný úřední postup při zpracování návrhu Změny Územního a rozvojového plánu, neboť se na něm podíleli vyloučené úřední osoby, které prosazují soukromé zájmy pod pláštíkem ochrany životního prostředí. O které v této věci vůbec nejde, neboť výstavba, provoz a likvidace OZE značně převýší přínosy které ovšem nejsou poníženy o negativa. **101)** Osoba podávající připomínky doplní seznam osob, které se připojí *k těmto připomínkám, neboť jsou zásadním způsobem vystaveny ze strany pořizovatele Změny č. 2 ÚRP právní nejistotě spočívající v krádeži základních lidských práv.* **102)** Osoba podávající připomínky je dotčena navrhovanou Změnou č. 2 Územního rozvojového plánu, protože chtěla využívat celého území státu k nerušenému odpočinku a poznávání krás přírody a své vlasti. Změna č. 2 Územního rozvojového plánu zásadním způsobem ohrožuje jeho právo vybrat si možnost bydlet kdekoli, protože FVE a VTE naruší přírodní prostředí takovým způsobem, že nebude řádně obyvatelné pro ztrátu stability ekosystému a rozbiti biodiverzity v okolí těchto průmyslových zařízení pro výrobu elektrické energie. **103)** Stát, základní lidská práva občanů prodá prostřednictvím strategického dokumentu na úseku územní plánovací dokumentace (návrh Změny č. 2 ÚRP) investorům do OZE a ještě zatíží občany a další odběratele nedaňovými náklady, které zaplatí v předražených systémových službách vztahující se k dodávce elektrické energie. **104)** Uvědomuje si Vláda České republiky, že vyhodnocení vlivů akceleračních oblastí neobsahuje posouzení stavu životního prostředí v každé akcelerační oblasti v současné době. Pokud chci přidat prvky ohrožující životní prostředí, a lidské zdraví, *pak bych měl asi přičítat k úrovni zatížení současného a nikoli hodnotit vliv bez zhodnocení stavu v okamžiku, kdy chci přidávat zatížení do životního prostředí a do veřejného zdraví.* **105)** Může totiž dojít k vyčerpání (či degradace) životního prostředí, kdy lidská činnost dlouhodobě překročí schopnost přírody regenerovat se. Způsobí to úbytek přírodních zdrojů, jako jsou voda, úrodná půda, lesy, živočichové a naruší ekosystémy.	

Poř. č.	Připomínkové místo	Číslo jednací	Článek	AO	Připomínka	Vyhodnocení
					106) Vláda České republiky by se měla zajímat před tím, než bude schvalovat jakýkoli strategický dokument pro celý stát tím, zda v jednotlivých oblastech hrozí vyčerpání (či degradace) životního prostředí. Tedy, nevytvářet další možnosti k tomu, aby mohlo dojít k vyčerpání (či degradaci) životního prostředí. **107)** Uvědomuje si Vláda České republiky, že vyčerpáním (či degradací) životního prostředí může ohrozit samotnou lidskou populaci na vymezeném území. Méně obyvatel znamená pro vládu méně daní a nebude možné zajistit základní funkce státu. **108)** Je třeba upozornit Vládu České republiky na to, že existuje reálná možnost toho, že občané mohou vyhodnotit situaci (vymezení akceleračních oblastí) tak, že je Vláda České republiky připraví o jejich základní lidská práva. **109)** Nelze tudíž vyloučit, že se mohou občané státu postavit na odpor proti každému (tedy i Vládě České republiky), kdo bude odstraňovat demokratický řád lidských práv a základních svobod, založený Listinou, jestliže činnost ústavních orgánů a účinné použití zákonných prostředků budou znemožněny. **IV.** Osoba podávající připomínky navrhuje pořizovateli Změny č. 2 Územního a rozvojového plánu toto: **I.** Akcelerační oblasti ve Změně č. 2 Územního a rozvojového plánu se nevymezují. **II.** Územní opatření o podmínkách a zmírňujících opatření podle zákona o urychlení využívání obnovitelných zdrojů energie (Opatření obecné povahy pro akcelerační oblasti které tvoří přílohu Změny č. 2 Územního a rozvojového plánu se ruší a nebudou vydány. **III.** Vláda České republiky se zavazuje pravdivě informovat občany o tom, proč došlo ke zneužití úřední moci k tomu, aby byla připravena Změna č. 2 Územního a rozvojového plánu tak, aby odňala základní liská práva občanům České republiky.	
10636.	Laura Adamčíková	MMR-48440-2026-81	99czzi	AOV85	**Připomínka ke Změně č. 2 územního rozvojového plánu – akcelerační oblast AOV85 Nový Dvůr** **Připomínka k vymezení akceleračních oblastí pro výstavbu větrných elektráren na území České republiky** Jméno a příjmení: Laura Adamčíková Podávám podle § 39 stavebního zákona připomínku k návrhu vymezení akcelerační oblasti AOV85 Nový Dvůr pro umístěni větrných elektráren. S navrženým vymezením nesouhlasím. Domnívám se, že návrh není ve své podobě dostatečně odůvodněn a že neobsahuje dostatečné vyhodnocení všech dopadů na obyvatele, krajinu a životní prostředí v dotčeném území.	**Akceptováno.** Akcelerační oblast AOV85 – Nový Dvůr byla vypuštěna.

Poř. č.	Připomínkové místo	Číslo jednací	Článek	AO	Připomínka	Vyhodnocení
					Navržená akcelerační oblast se nachází v blízkosti obytné zástavby obce Cítov a dalších obcí. Hranice zóny je podle dostupných podkladů vzdálena přibližně 100-150 metrů od některých obytných objektů, což vzhledem k rozsahu plánovaného záměru považuji za nepřiměřené. Takto rozsáhlý projekt může významně ovlivnit kvalitu nejen bydlení, ale celkového zdraví obyvatel okolních obcí. Negativní dopady jsou prokázané z již umístěných a provozovaných větrných elektráren nejen na fyzické a psychické zdraví obyvatel, ale také zvířat a rostlin. Studie již prokazuji, že v blízkosti větrných elektráren vše živé „chřadne". Plánované větrné elektrárny mohou dosahovat výšky až 200 metrů a jejich provoz je spojen s hlukem, stroboskopickým efektem, nočním překážkovým osvětlením a výrazným zásahem do krajinného rázu. Dokumentace sama potvrzuje potřebu dalších hlukových studií a odborných posouzení, což podle mého názoru dokládá, že možné negativní vlivy nebyly dosud dostatečně vyhodnoceny. Domnívám se, že návrh také není dostatečně posouzen v souladu s ochranou krajinného rázu podle § 12 zákona č. 114/1992 Sb., o ochraně přírody a krajiny. Umístění až 10 větrných elektráren o možné výšce až 200 metrů v blízkosti hory Říp může podle mého názoru zásadně narušit charakter krajiny Podřipska. Hora Říp představuje významnou kulturní, historickou a krajinnou dominantu České republiky. Dokumentace zároveň sama připouští, že plánované větrné elektrárny budou z Řípu viditelné a ovlivní dálkové pohledy v krajině. Budou viditelné také z vyhlídkových, turisticky velmi frekventovaných míst historického centra města Mělníka – od vyhlídek u kostela sv. Petra a Pavla a mělnického zámku nad soutokem řek Labe a Vltavy. Domnívám se, že takto rozsáhlý zásah není s charakterem tohoto území slučitelný. Další obavy mám z dopadů projektu na chráněné druhy ptáků a netopýrů, jejichž výskyt je v dokumentaci uveden. Podle mého názoru nebylo dostatečně prokázáno, že navržená opatření budou schopna minimalizovat negativní dopady projektu na přírodu a krajinu. Za nedostatečně posouzené považuji rovněž vlivy celé stavby, včetně související infrastruktury, přístupových komunikaci, kabelových tras a technického zázemí. Návrh dostatečně nevypořádává střet veřejného zájmu na rozvoji obnovitelných zdrojů energie s právem obyvatel na příznivé životní prostředí podle ČI. 35 Listiny základních práv a svobod. Z výše uvedených důvodů žádám o přehodnocení návrhu akcelerační oblasti AOV85 Nový Dvůr a doplněni potřebných odborných podkladů a posouzení. *Nesouhlasím zároveň se způsobem vymezování akceleračních oblastí pro výstavbu větrných elektráren na území České republiky, protože mám za to, že dochází k upřednostňování energetických zájmů před ochranou zdraví obyvatel, krajiny a charakteru obcí bez dostatečného posouzení všech dopadů.*	
10637.	Jan Hasil	MMR-48442-2026-81	99czzt	AOV99	Věc: Věc: Připomínka k návrhu Změny č. 2 Územního rozvojového plánu a k Vyhodnocení vlivů na udržitelný rozvoj území v části vymezení akceleračních oblastí pro větrné elektrárny (AOV/99 Podkovné) **<u>I. Úvod</u>** Tímto podávám připomínku k návrhu vymezení akcelerační oblasti pro větrné elektrárny (AOV)/99 Na základě níže uvedených důvodů nesouhlasím s návrhem změny č. 2 ÚRP ČR, Vyhodnocení vlivů návrhu Změny č. 2 ÚRP na udržitelný rozvoj území (SEA) a návrhům jednotlivých územních opatření pro akcelerační oblasti (AO) vymezeným v návrhu Změny č. 2 ÚRP. Veškeré níže uvedené připomínky se vztahují současně ke všem výše uvedeným projednávaným částem veřejné vyhlášky.	**Akceptováno.** Akcelerační oblast AOV99 – Podkovné byla vypuštěna.

Poř. č.	Připomínkové místo	Číslo jednací	Článek	AO	Připomínka	Vyhodnocení
					Vymezení území dotčeného připomínkami: obec Josefov, Prušánky, Dolní Bojanovice, Starý Poddvorov, Nový Poddvorov katastrální území Josefov Územní opatřeni k AOV/99 a současně na širší území, které může být navrženým řešením přímo či nepřímo ovlivněno. Připomínku podávám: 1. jako vlastník/ spoluvlastník níže uvedených nemovitosti" přímo vymezených v rámci akcelerační oblasti AOV99 Podkovné 2. jako vlastník/spoluvlastník níže uvedené stavby vinného sklepa nebo stavby pro rodinnou rekreaci v bezprostřední blízkosti této zóny 3. jako vlastník/spoluvlastník níže uvedených dalších nemovitosti v obci Josefov, Prušánky, Dolní Bojanovice, Starý Poddvorov, Nový Poddvorov ☒ 4. jako osoba žijící v dotčeném území ☒ 5. jako osoba, která může být dotčena dopady návrhu (např. z hlediska krajiny, životního prostředí či kvality života) Výše uvedené vlastnictví/spoluvlastnictví dokládají bod 1 Katastrální území LV Parcelní čísla bod 2 Katastrální území LV Parcelní čísla Bod 3 Katastrální území LV Parcelní čísla Jedná se o území vizuálně navazující na Lednicko-valtický areál, Vykopávky Mikulčice s vinnými tratěmi, vinohrady, solitérními stromy (|Josefovská oskeruša, 2. místo v anketě strom roku), vinnými sklepy. Krajinný ráz nebyl dostatečně vyhodnocen, zejména rovinný charakter tohoto území, kdy průmyslová zástavba zničí kompoziční a pohledové výhledy. Vinohrady i lokality sklepů, rozhledna Podluží, cyklotrasa byly zohledněny vágně nebo vůbec. S návrhem týkajícím se Územního opatřeni k AOV99 **nesouhlasím** a požaduji jeho **vyřazení nebo zásadní přepracování**, neboť vykazuje závažné nedostatky z hlediska zákonnosti, ochrany životního prostředí i dopadů na obyvatele v dané oblasti. **II. Zákonnost a nesoulad s právními předpisy ČR** **1) Rozpor se zákonem č. 500/2004 Sb., správní řád** > §3- nebyl zjištěn stav bez důvodných pochybností > § 68 — nedostatečné odůvodnění	

Poř. č.	Připomínkové místo	Číslo jednací	Článek	AO	Připomínka	Vyhodnocení
					Návrh **je nepřezkoumatelný**, protože neobsahuje konkrétní podklady pro dané území. **<u>2) Rozpor se zákonem č. 100/2001 Sb. (EIA/SEA),</u>** chybí posouzení: > kumulativních vlivů > variantního řešení > konkrétních dopadů na území Dokumentace SEA **je neúplná a věcně nedostatečná.** **<u>3) Rozpor se zákonem č. 114/1992 Sb. (ochrana přírody a krajiny)</u>** > ohrožení krajinného rázu (§ 12) > narušení ekologické stability > zásah do biotopů a migračních tras **<u>4) Rozpor se stavebním zákonem</u>** > § 18 a § 19 – ochrana hodnot území > požadavek na udržitelný rozvoj Návrh představuje industrializaci volné krajiny **bez dostatečného odůvodnění**. **<u>III. Nesoulad s právem Evropské unie</u>** **1) Směrnice o ptácích (2009/147/ES) a o stanovištích (92/43/EHS)** > nelze vyloučit negativní vliv na chráněné druhy > chybí dostatečné biologické podklady **Rozpor** s požadavkem vyloučení významného vlivu. **2) Směrnice EIA (2011/92/EU)** > nedostatečné zapojení veřejnosti > nedostatečné vyhodnocení vlivů **3) Směrnice RED III (2023/2413)** nebyla doložena priorita využití: > zastavěných ploch > brownfieldů > technicky narušených území > Vymezení ve volné krajině je v **rozporu s principem minimalizace dopadů.** **4) Princip předběžné opatrnosti (čl. 191 SFEU)** Politika Unie v oblasti životního prostředí přispívá k sledování následujících cílů: > zachování, ochrana a zlepšování kvality životního prostředí, > ochrana lidského zdraví, > uvážlivé a racionální využívání přírodních zdrojů,	

Poř. č.	Připomínkové místo	Číslo jednací	Článek	AO	Připomínka	Vyhodnocení
					5) Evropská úmluva o krajině (European Landscape Convention), ETS No. 176 > nedostatečná ochrana krajiny jako základní složky životního prostředí > ignorování charakteru území > nedostatečné zapojení veřejnosti do rozhodování o zásazích do krajiny **6) Aarhuská úmluva (Convention on Access to Information, Public Participation in Decision making and Access to Justice in Environmental Matters), 1998** > omezení práva veřejnosti na informace > omezení účasti veřejnosti na rozhodovacích procesech (pouze formální zapojení) > omezení práva veřejnosti na přístup k právní ochraně v záležitostech životního prostředí **IV. Nedostatky SEA a podkladů** > absence terénních biologických průzkumů > práce pouze s mapovými podklady (nedostatečné) > chybí reálná data o výskytu druhů > variantní řešení > posouzení vlivu na zdraví Bez těchto podkladů **nelze učinit kvalifikovaný závěr**. Ministerstvo dopravy ve svém vyjádření č. j. MD-22459/2026-940/3 potvrdilo, že v České republice dosud neexistuje samostatná metodika pro posuzování vlivu větrných elektráren na bezpečnost silničního provozu. Tuto oblast označilo za metodickou mezeru a současně připustilo existenci odborně diskutovaných vizuálních a percepčních vlivů (např. vizuální kmitání, stínové efekty, noční překážkové osvětlení). Ministerstvo dopravy rovněž připustilo existenci identifikovatelných a bezpečnostních rizik, jako je odlet ledu, havárie či odlet částí stavby. Tyto skutečnosti potvrzují, že podklady návrhu nejsou úplné a neumožňují kvalifikované posouzení bezpečnostních dopadů na dopravu. **V. Narušení krajiny a životního prostředí** Navržené řešení povede k: > zásadní změně krajinného rázu Podkrkonoší > narušení horizontů a dálkových pohledů > vzniku bariér v krajině > narušení ekologické konektivity > znehodnocení zemědělské půdy > zničení migračních tras živočichů Výška staveb (200 m a vyšší) **znamená nadregionální dopad**. **VI. Dopady na obyvatele** Návrh nedostatečně řeší negativní vliv na: > hluk a nízkofrekvenční hluk, > stroboskopický efekt > světelné zatížení	

Poř. č.	Připomínkové místo	Číslo jednací	Článek	AO	Připomínka	Vyhodnocení
					> kvalitu bydlení > hodnotu nemovitostí Tyto **vlivy nejsou řádně vyhodnoceny.** **VII. Kumulativní a systémové dopad** Není řešeno: > souběžné působení vice projektů > celkové zatížení území > únosnost krajiny Hrozí **nevratná degradace území.** **VIII. Absence variantního řešení** Není doloženo, že byly posuzovány jiné lokality a méně konfliktní varianty, jedná se o porušení základního principu plánování. Nebyla rovněž posouzena tzv. nulová varianta (varianta 0), tedy stav území před realizací záměru, což znemožňuje objektivní hodnocení dopadů. **IX. Vyloučení EIA a nedostatečné posouzení vlivů** Navržené vymezení akceleračních oblastí má zásadní dopad i z hlediska následného povolování záměrů, neboť v těchto oblastech dochází k omezení, resp. vyloučení standardního posuzování vlivů na životní prostředí (EIA). O to vyšší nároky musí být kladeny na kvalitu, úplnost a konkrétnost podkladů a vyhodnocení vlivů na životní prostředí v Podkrkonoší již na úrovni tohoto návrhu, neboť územní opatření dle ZOZE nemůže plnohodnotně nahradit individuální posouzení konkrétních záměrů. Předložený návrh však tyto požadavky nenaplňuje, zejména postrádá dostatečné vyhodnocení konkrétních lokálních dopadů, kumulativních vlivů vice záměrů v území a jejich dopadů na krajinný Nahoře Dole ráz, obytné prostředí a veřejné zdraví. Ministerstvo vnitra – generální ředitelství HZS ČR ve svém oficiálním vyjádření ze dne 6. 2. 2026 potvrdilo, že v České republice dosud neexistuje komplexní právní ani metodická úprava požární bezpečnosti větrných elektráren. Současně uvedlo, že nejsou stanoveny konkrétní minimální Okraje dokumentu rizika a že zásah jednotek požární ochrany je v případě požáru větrné elektrárny převážně pouze defenzivní. Tato skutečnost dokládá, že stát dosud nemá komplexně řešenou požární bezpečnost těchto staveb, přestože jsou navrhovány ve stále větším rozsahu, často v blízkosti lesních porostů, chráněných území, zemědělské krajiny či obytné zástavby. Za situace, kdy neexistuje metodika požární bezpečnosti větrných elektráren ani stanovené odstupové vzdálenosti těchto staveb od lesních porostů či obytné zástavby, nelze učinit závěr o přijatelnosti rizik, a tedy ani o způsobilosti území pro vymezení akcelerační oblasti. **X. Hlavní požadavek** Navrhuji: 1) **Vyřazení výše uvedené akcelerační oblasti z návrhu** nebo	

Poř. č.	Připomínkové místo	Číslo jednací	Článek	AO	Připomínka	Vyhodnocení
					2) Zároveň (pro případ, že nebude tomuto požadavku vyhověno) **požaduji, aby návrh změny č. 2 v URP ČR nebyl v této části schválen a byl vrácen k zásadnímu přepracování**, a to zejména po doplnění: Zpracování plnohodnotného hodnocení HIA (Heritage Inpact Assessment) schváleného mezinárodní organizací ICOMONOS o posouzení vlivu na lokality Natura 2000 dle ČI. 6 odst. 3 směrnice 92/43/EHS o dostatečný biologický průzkumu odpovídající metodikám MŽP v různých ročních obdobích o hodnocení vlivu zejména na populace netopýrů, křepelek, vlh pestrých o posouzení kumulativních vlivů v širším území o hodnocení dopadů na krajinný ráz hodnocení dopadů na využiti nemovitosti vlastníků v dosahu navrhovaných 500 m od obytné zástavby a 30 m od vinných sklepů, přímý dopad vymezení AOV99 na výkon vlastnických práv těchto vlastníků, 'četně uvedeni metodiky, podle které se určuje vzdálenost cd zastavěného území a od vinných sklepů (podzemní prostory), hodnoceni dopadů na cenu vinic a nemovitostí ve viničních tratích o hodnocení ekonomických dopadů na podnikající v dotčeném území, zejména v oblasti vinařské turistiky statické vyhodnocení zejména historických podzemních prostor, které se nacházejí ve všech dotčených katastrech (vliv těžké dopravy, vibrací atd.) o zdůvodnění nevyužití brownfieldů a narušených území uvedených v Národní databázi brownfieldů o metodických podkladů pro posouzení vlivu větrných elektráren na bezpečnost silničního provozu, včetně vyhodnocení vizuálních a percepčních vlivů a identifikovaných bezpečnostních rizik o podkladů týkajících se požární bezpečnosti větrných elektráren, zejména v včetně metodiky požárního posouzení, stanovení minimálních odstupových vzdáleností od lesních porostů, obytné zástavby, dopravní infrastruktury a dalších citlivých území, a vyhodnocení zásahových možností jednotek požárů ochrany o posouzení větrných elektráren v odolnosti vůči tornádu (v oblasti - sousední katastry se vyskytlo IF4 - až 320 kmih), jenom v těchto dotčených katastrech žije 6900 obyvatel (bez návštěvníků vinařství a cykloturistů) Do doby doplnění těchto podkladů nelze území považovat za způsobilé pro vymezení akcelerační oblasti. **<u>XI. Závěr</u>** Návrh v předložené podobě není dostatečně odůvodněný, není podložen odbornými daty,je v rozporu s právními předpisy ČR i EU a může mít závažné dopady na krajinu, životní prostředí i obyvatele, proto požaduji především vyřazení Územního opatřeni AOV99 z návrhu Změny č. 2 Územního rozvojového plánu ČR. Pro případ, že tomuto požadavku nebude vyhověno, požaduji zásadní přepracování Návrhu Změny č. 2 ÚRP ČR tak, aby byl v souladu s právními předpisy a byly řádně vyhodnoceny jeho dopady. Žádám, aby tato připomínka byla řádně vypořádána v souladu se zákonem a aby bylo uvedeno konkrétní odůvodnění přijatého řešení.	
10638.	Renata Munková	MMR-48443-2026-81	99czzi	AOV85	**Věc: Připomínka ke Změně č. 2 územního rozvojového plánu – akcelerační oblast AOV85 Nový Dvůr** Jméno a příjmení: Renata Munková Tímto podávám zásadní nesouhlas s návrhem akcelerační oblasti AOV85 Nový Dvůr pro výstavbu větrných elektráren.	**Akceptováno.** Akcelerační oblast AOV85 – Nový Dvůr byla vypuštěna.

Poř. č.	Připomínkové místo	Číslo jednací	Článek	AO	Připomínka	Vyhodnocení
					Mám pocit, že se při rozhodováni úplně zapomnělo na obyčejné lidi, kteří v této oblasti celý Život žijí. Podřipsko není průmyslová zóna. Jsou to domovy, rodiny, příroda, krajina a místo, kde chtějí lidé normálně a klidně žít. Nedokážu pochopit, jak může být za vhodné místo pro obři větrné elektrárny považována právě oblast kolem Řípu. To není anonymní pole někde mimo civilizaci. je to historicky i přírodně výjimečné území, kde žiji lidé, zvířata a kde už teď" příroda bojuje se suchem a obrovským tlakem okolního průmyslu. Mám velké obavy o zdraví obyvatel. Nikdo dnes nedokáže s jistotou říct, jaké budou dlouhodobé dopady nepřetržitého hluku, vibraci, infrazvuku a blikání na lidi, kteří budou žít pár set metrů od těchto staveb dalších dvacet nebo třicet let. Přitom existuji studie upozorňující na možné problémy se spánkem, stresem, psychickou pohodou nebo dlouhodobou únavou. A právě to je podle mě zásadní problém. Tyto dopady nejsou spolehlivě prozkoumány, přesto má být projekt umístěn přímo vedle obcí. Mám obavy také o zvířata. Domácí zvířata i volně žijící druhy často reaguji na vibrace a zvuky mnohem citlivěji než člověk. V okolí se navíc vyskytuji chráněné druhy jako sýček obecný, kavka obecná nebo netopýři, kteří jsou chráněni podle § 48 a § 50 zákona č. 114/1992 Sb,, o ochraně přírody a krajiny, a vyhlášky Č. 395/1992 Sb. Stejně tak se v této oblasti nachází chráněné rostliny, například sněženka podsněžník Domnívám se, že podobný projekt může nenávratně poškodit místní ekosystém a migrační trasy živočichů. Mám navíc pocit, že celé posouzení je řešeno příliš obecně a od stolu. Strategické posouzeni SEA podle mého názoru nemůže nahradit skutečné posouzeni konkrétního dopadu na lidi žijící přímo v této lokalitě. Podle čl. 15c směrnice RED III mají být akcelerační oblasti vymezovány pouze tam, kde jsou minimální dopady na životní prostředí a obyvatele. Upřímně si nemyslím, že Podřipsko splňuje podmínku „nízkého environmentálního rizika". Požaduji proto nové a nezávislé studie zaměřené přímo na tuto oblast, zejména na dlouhodobé zdravotní dopady infrazvuku a nízkofrekvenčního hluku, psychickou zátěž obyvatel, vliv na děti a citlivější osoby, dopady na domácí a volně žijící zvířata a také nové biologické průzkumy chráněných druhů. Domnívám se, Že návrh není dostatečně v souladu s § 5, § 12, § 48 a § 50 zákona Č. 114/1992 Sb., o ochraně přírody a krajiny, ani s ČI. 35 Listiny základních práv a svobod, který garantuje právo občanů na příznivé životní prostředí. Z výše uvedených důvodů žádám o zamítnutí návrhu akcelerační oblasti AOV85 Nový Dvůr. Současně nesouhlasím s navrženým způsobem vymezování akceleračních oblasti pro výstavbu větrných elektráren na území celé České republiky, pokud mají být podobné oblasti vymezovány bez důsledného respektování ochrany zdraví obyvatel, krajiny, přírody a historicky významných území.	
10639.	Růžena Hasilová	MMR-48444-2026-81	99czzt	AOV99	Věc: Věc: Připomínka k návrhu Změny č. 2 Územního rozvojového plánu a k Vyhodnocení vlivů na udržitelný rozvoj území v části vymezení akceleračních oblastí pro větrné elektrárny (AOV/99 Podkovné) **<u>I. Úvod</u>** Tímto podávám připomínku k návrhu vymezení akcelerační oblasti pro větrné elektrárny (AOV)/99 Na základě níže uvedených důvodů nesouhlasím s návrhem změny č. 2 ÚRP ČR, Vyhodnocení vlivů návrhu Změny č. 2 ÚRP na udržitelný rozvoj území (SEA) a návrhům jednotlivých územních opatření	**Akceptováno.** Akcelerační oblast AOV99 – Podkovné byla vypuštěna.

Poř. č.	Připomínkové místo	Číslo jednací	Článek	AO	Připomínka	Vyhodnocení
					pro akcelerační oblasti (AO) vymezeným v návrhu Změny č. 2 ÚRP. Veškeré níže uvedené připomínky se vztahují současně ke všem výše uvedeným projednávaným částem veřejné vyhlášky. **Vymezení území dotčeného připomínkami:** obec Josefov, Prušánky, Dolní Bojanovice, Starý Poddvorov, Nový Poddvorov katastrální území Josefov Územní opatření k AOV/99 a současně na širší území, které může být navrženým řešením přímo či nepřímo ovlivněno. Připomínku podávám: 1. jako vlastník/ spoluvlastník níže uvedených nemovitosti" přímo vymezených v rámci akcelerační oblasti AOV99 Podkovné 2. jako vlastník/spoluvlastník níže uvedené stavby vinného sklepa nebo stavby pro rodinnou rekreaci v bezprostřední blízkosti této zóny 3. jako vlastník/spoluvlastník níže uvedených dalších nemovitosti v obci Josefov, Prušánky, Dolní Bojanovice, Starý Poddvorov, Nový Poddvorov ☒ 4. jako osoba žijící v dotčeném území ☒ 5. jako osoba, která může být dotčena dopady návrhu (např. z hlediska krajiny, životního prostředí či kvality života) Výše uvedené vlastnictví/spoluvlastnictví dokládají bod 1 Katastrální území LV Parcelní čísla bod 2 Katastrální území LV Parcelní čísla Bod 3 Katastrální území LV Parcelní čísla Jedná se o území vizuálně navazující na Lednicko-valtický areál, Vykopávky Mikulčice s vinnými tratěmi, vinohrady, solitérními stromy (|Josefovská oskeruša, 2. místo v anketě strom roku), vinnými sklepy. Krajinný ráz nebyl dostatečně vyhodnocen, zejména rovinný charakter tohoto území, kdy průmyslová zástavba zničí kompoziční a pohledové výhledy. Vinohrady i lokality sklepů, rozhledna Podluží, cyklotrasa byly zohledněny vágně nebo vůbec. S návrhem týkajícím se Územního opatřeni k AOV99 **nesouhlasím** a požaduji jeho **vyřazení nebo zásadní přepracování**, neboť vykazuje závažné nedostatky z hlediska zákonnosti, ochrany životního prostředí i dopadů na obyvatele v dané oblasti. **II. Zákonnost a nesoulad s právními předpisy ČR**	

Poř. č.	Připomínkové místo	Číslo jednací	Článek	AO	Připomínka	Vyhodnocení
					1) Rozpor se zákonem č. 500/2004 Sb., správní řád > §3- nebyl zjištěn stav bez důvodných pochybností > § 68 — nedostatečné odůvodnění Návrh **je nepřezkoumatelný**, protože neobsahuje konkrétní podklady pro dané území. **2) Rozpor se zákonem č. 100/2001 Sb. (EIA/SEA),** chybí posouzení: > kumulativních vlivů > variantního řešení > konkrétních dopadů na území Dokumentace SEA **je neúplná a věcně nedostatečná.** **3) Rozpor se zákonem č. 114/1992 Sb. (ochrana přírody a krajiny)** > ohrožení krajinného rázu (§ 12) > narušení ekologické stability > zásah do biotopů a migračních tras **4) Rozpor se stavebním zákonem** > § 18 a § 19 – ochrana hodnot území > požadavek na udržitelný rozvoj Návrh představuje industrializaci volné krajiny **bez dostatečného odůvodnění**. **III. Nesoulad s právem Evropské unie** **1) Směrnice o ptácích (2009/147/ES) a o stanovištích (92/43/EHS)** > nelze vyloučit negativní vliv na chráněné druhy > chybí dostatečné biologické podklady **Rozpor** s požadavkem vyloučení významného vlivu. **2) Směrnice EIA (2011/92/EU)** > nedostatečné zapojení veřejnosti > nedostatečné vyhodnocení vlivů **3) Směrnice RED III (2023/2413)** nebyla doložena priorita využití: > zastavěných ploch > brownfieldů > technicky narušených území > Vymezení ve volné krajině je v **rozporu s principem minimalizace dopadů.** **4) Princip předběžné opatrnosti (čl. 191 SFEU)** Politika Unie v oblasti životního prostředí přispívá k sledování následujících cílů: > zachování, ochrana a zlepšování kvality životního prostředí,	

Poř. č.	Připomínkové místo	Číslo jednací	Článek	AO	Připomínka	Vyhodnocení
					> ochrana lidského zdraví, > uvážlivé a racionální využívání přírodních zdrojů, **5) Evropská úmluva o krajině (European Landscape Convention), ETS No. 176** > nedostatečná ochrana krajiny jako základní složky životního prostředí > ignorování charakteru území > nedostatečné zapojení veřejnosti do rozhodování o zásazích do krajiny **6) Aarhuská úmluva (Convention on Access to Information, Public Participation in Decision making and Access to Justice in Environmental Matters), 1998** > omezení práva veřejnosti na informace > omezení účasti veřejnosti na rozhodovacích procesech (pouze formální zapojení) > omezení práva veřejnosti na přístup k právní ochraně v záležitostech životního prostředí **IV. Nedostatky SEA a podkladů** > absence terénních biologických průzkumů > práce pouze s mapovými podklady (nedostatečné) > chybí reálná data o výskytu druhů > variantní řešení > posouzení vlivu na zdraví Bez těchto podkladů **nelze učinit kvalifikovaný závěr**. Ministerstvo dopravy ve svém vyjádření č. j. MD-22459/2026-940/3 potvrdilo, že v České republice dosud neexistuje samostatná metodika pro posuzování vlivu větrných elektráren na bezpečnost silničního provozu. Tuto oblast označilo za metodickou mezeru a současně připustilo existenci odborně diskutovaných vizuálních a percepčních vlivů (např. vizuální kmitání, stínové efekty, noční překážkové osvětlení). Ministerstvo dopravy rovněž připustilo existenci identifikovatelných a bezpečnostních rizik, jako je odlet ledu, havárie či odlet částí stavby. Tyto skutečnosti potvrzují, že podklady návrhu nejsou úplné a neumožňují kvalifikované posouzení bezpečnostních dopadů na dopravu. **V. Narušení krajiny a životního prostředí** Navržené řešení povede k: > zásadní změně krajinného rázu Podkrkonoší > narušení horizontů a dálkových pohledů > vzniku bariér v krajině > narušení ekologické konektivity > znehodnocení zemědělské půdy > zničení migračních tras živočichů Výška staveb (200 m a vyšší) **znamená nadregionální dopad**. **VI. Dopady na obyvatele** Návrh nedostatečně řeší negativní vliv na:	

Poř. č.	Připomínkové místo	Číslo jednací	Článek	AO	Připomínka	Vyhodnocení
					> hluk a nízkofrekvenční hluk, > stroboskopický efekt > světelné zatížení > kvalitu bydlení > hodnotu nemovitostí Tyto **vlivy nejsou řádně vyhodnoceny.** **VII. Kumulativní a systémové dopad** Není řešeno: > souběžné působení vice projektů > celkové zatížení území > únosnost krajiny Hrozí **nevratná degradace území.** **VIII. Absence variantního řešení** Není doloženo, že byly posuzovány jiné lokality a méně konfliktní varianty, jedná se o porušení základního principu plánování. Nebyla rovněž posouzena tzv. nulová varianta (varianta 0), tedy stav území před realizací záměru, což znemožňuje objektivní hodnocení dopadů. **IX. Vyloučení EIA a nedostatečné posouzení vlivů** Navržené vymezení akceleračních oblastí má zásadní dopad i z hlediska následného povolování záměrů, neboť v těchto oblastech dochází k omezení, resp. vyloučení standardního posuzování vlivů na životní prostředí (EIA). O to vyšší nároky musí být kladeny na kvalitu, úplnost a konkrétnost podkladů a vyhodnocení vlivů na životní prostředí v Podkrkonoší již na úrovni tohoto návrhu, neboť územní opatření dle ZOZE nemůže plnohodnotně nahradit individuální posouzení konkrétních záměrů. Předložený návrh však tyto požadavky nenaplňuje, zejména postrádá dostatečné vyhodnocení konkrétních lokálních dopadů, kumulativních vlivů vice záměrů v území a jejich dopadů na krajinný Nahoře Dole ráz, obytné prostředí a veřejné zdraví. Ministerstvo vnitra – generální ředitelství HZS ČR ve svém oficiálním vyjádření ze dne 6. 2. 2026 potvrdilo, že v České republice dosud neexistuje komplexní právní ani metodická úprava požární bezpečnosti větrných elektráren. Současně uvedlo, že nejsou stanoveny konkrétní minimální Okraje dokumentu rizika a že zásah jednotek požární ochrany je v případě požáru větrné elektrárny převážně pouze defenzivní. Tato skutečnost dokládá, že stát dosud nemá komplexně řešenou požární bezpečnost těchto staveb, přestože jsou navrhovány ve stále větším rozsahu, často v blízkosti lesních porostů, chráněných území, zemědělské krajiny či obytné zástavby. Za situace, kdy neexistuje metodika požární bezpečnosti větrných elektráren ani stanovené odstupové vzdálenosti těchto staveb od lesních porostů či obytné zástavby, nelze učinit závěr o přijatelnosti rizik, a tedy ani o způsobilosti území pro vymezení akcelerační oblasti. **X. Hlavní požadavek** Navrhuji:	

Poř. č.	Připomínkové místo	Číslo jednací	Článek	AO	Připomínka	Vyhodnocení
					1) **Vyřazení výše uvedené akcelerační oblasti z návrhu** nebo 2) Zároveň (pro případ, že nebude tomuto požadavku vyhověno) **požaduji, aby návrh změny č. 2 v URP ČR nebyl v této části schválen a byl vrácen k zásadnímu přepracování**, a to zejména po doplnění: Zpracování plnohodnotného hodnocení HIA (Heritage Inpact Assessment) schváleného mezinárodní organizací ICOMONOS o posouzení vlivu na lokality Natura 2000 dle ČI. 6 odst. 3 směrnice 92/43/EHS o dostatečný biologický průzkumu odpovídající metodikám MŽP v různých ročních obdobích o hodnocení vlivu zejména na populace netopýrů, křepelek, vlh pestrých o posouzení kumulativních vlivů v širším území o hodnocení dopadů na krajinný ráz hodnocení dopadů na využiti nemovitosti vlastníků v dosahu navrhovaných 500 m od obytné zástavby a 30 m od vinných sklepů, přímý dopad vymezení AOV99 na výkon vlastnických práv těchto vlastníků, 'četně uvedeni metodiky, podle které se určuje vzdálenost cd zastavěného území a od vinných sklepů (podzemní prostory), hodnoceni dopadů na cenu vinic a nemovitostí ve viničních tratích o hodnocení ekonomických dopadů na podnikající v dotčeném území, zejména v oblasti vinařské turistiky statické vyhodnocení zejména historických podzemních prostor, které se nacházejí ve všech dotčených katastrech (vliv těžké dopravy, vibrací atd.) o zdůvodnění nevyužití brownfieldů a narušených území uvedených v Národní databázi brownfieldů o metodických podkladů pro posouzení vlivu větrných elektráren na bezpečnost silničního provozu, včetně vyhodnocení vizuálních a percepčních vlivů a identifikovaných bezpečnostních rizik o podkladů týkajících se požární bezpečnosti větrných elektráren, zejména v včetně metodiky požárního posouzení, stanovení minimálních odstupových vzdáleností od lesních porostů, obytné zástavby, dopravní infrastruktury a dalších citlivých území, a vyhodnocení zásahových možností jednotek požárů ochrany o posouzení větrných elektráren v odolnosti vůči tornádu (v oblasti - sousední katastry se vyskytlo IF4 - až 320 kmih), jenom v těchto dotčených katastrech žije 6900 obyvatel (bez návštěvníků vinařství a cykloturistů) Do doby doplnění těchto podkladů nelze území považovat za způsobilé pro vymezení akcelerační oblasti. **XI. Závěr** Návrh v předložené podobě není dostatečně odůvodněný, není podložen odbornými daty,je v rozporu s právními předpisy ČR i EU a může mít závažné dopady na krajinu, životní prostředí i obyvatele, proto požaduji především vyřazení Územního opatřeni AOV99 z návrhu Změny č. 2 Územního rozvojového plánu ČR. Pro případ, že tomuto požadavku nebude vyhověno, požaduji zásadní přepracování Návrhu Změny č. 2 ÚRP ČR tak, aby byl v souladu s právními předpisy a byly řádně vyhodnoceny jeho dopady. Žádám, aby tato připomínka byla řádně vypořádána v souladu se zákonem a aby bylo uvedeno konkrétní odůvodnění přijatého řešení.	
10640.	Kamil Veselý	MMR-48485-2026-81	99czzg	AOV83	Podávám podle § 39 stavebního zákona připomínku k návrhu akcelerační oblasti AOV83 Chorušice pro výstavbu větrných elektráren. S návrhem zásadně nesouhlasím. Domnívám se, že vymezení této oblasti představuje nepřiměřený zásah do krajiny, kvality života obyvatel i životního prostředí.	**Akceptováno částečně.** Akcelerační oblast AOV83 – Chorušice byla zmenšena. Vymezení akceleračních oblastí proběhlo na základě biologického posouzení konkrétního navrhovaného území podle § 11 odst. 3 resp. 4 ZOZE, jehož výsledky spolu s výsledky

Poř. č.	Připomínkové místo	Číslo jednací	Článek	AO	Připomínka	Vyhodnocení
					Plánované větrné elektrárny o výšce kolem 200 metrů budou podle mého názoru znamenat výraznou hlukovou, světelnou a vizuální zátěž pro okolní obce. Za nepřijatelné považuji zejména jejich blízkost k obytné zástavbě a krajině navazující na CHKO Kokořínsko - Máchův kraj. Mám rovněž za to, že strategické posouzeni SEA nedostatečně vyhodnotilo skutečné kumulativní dopady projektu na zdraví obyvatel, krajinný ráz, podzemní vody a biologickou rozmanitost území. Současně se domnívám, že návrh není v souladu se směrnici Evropského parlamentu a Rady (EU) 2023/2413 (RED III), podle které mají být akcelerační oblasti vymezovány pouze v lokalitách s minimálními konflikty a minimálními dopady na obyvatele, přírodu a krajinu. Požaduji proto vypracováni nových nezávislých odborných studii zaměřených zejména na hlukovou zátěž, vliv na zdraví obyvatel, och ran u přírody, krajinný ráz a skutečné environmentální dopady projektu. Do doby zpracováni těchto podkladů považuji schváleni akcelerační oblasti AOV83 Chorušice za předčasné. Z výše uvedených důvodů žádám o vyřazení oblasti AOV83 Chorušice ze Změny č. 2 územního rozvojového plánu.	vyhodnocení vlivů na životní prostředí (SEA/VVURÚ, Příloha 5 k Z2 ÚRP) byly zapracovány do návrhu Změny č. 2 ÚRP; oblasti, u nichž autorizované osoby identifikovaly významné negativní nebo kumulativní vlivy, byly ze Z2 ÚRP vyloučeny (odůvodnění Z2 ÚRP). Zpracování VVURÚ odpovídá obsahem i strukturou požadavkům přílohy č. 4 stavebního zákona; jde o hodnocení na úrovni koncepce, nikoli na úrovni konkrétních záměrů, a tomu odpovídá i míra podrobnosti použitých podkladů. Problematika krajinného rázu byla posuzována v rámci VVURÚ, a to jak z hlediska navrhovaného souboru akceleračních oblastí jako celku, tak pro jednotlivé oblasti v kartách akceleračních oblastí (viz příloha č. 2 vyhodnocení vlivů). Vliv na krajinný ráz byl jedním z důvodů, proč bylo 16 původně uvažovaných akceleračních oblastí z návrhu zcela vypuštěno a u 48 ze zbývajících 80 oblastí pro VTE byl snížen limit maximální výšky větrných elektráren. Sousedství s CHKO Kokořínsko – Máchův kraj bylo zohledněno při plošné redukci AOV83 – Chorušice; vymezená akcelerační oblast leží mimo území CHKO. Do územního opatření u akcelerační oblasti pro VTE je zapracována podmínka zpracování hlukové studie a minimalizace shadow flicker efektu; akcelerační oblasti jsou vymezovány v minimální vzdálenosti 500 m od obytné zástavby. Ustanovení obecně závazných právních předpisů týkajících se hlukové zátěže nejsou uplatněním Změny č. 2 ÚRP porušena. Kumulativní a synergické vlivy byly posuzovány v rámci SEA/VVURÚ; jejich výsledky byly promítnuty do vymezení akceleračních oblastí a podmínek územních opatření. Posouzení vlivů na podzemní vody a biodiverzitu bylo provedeno jako součást VVURÚ; ochrana chráněných druhů je zajištěna podmínkami zahrnutými do územních opatření. Záměry v akcelerační oblasti podléhají posouzení vlivů dle § 11 ZOZE v rámci jednotného environmentálního stanoviska; EIA dle zákona č. 100/2001 Sb. se pro záměry ve vymezených akceleračních oblastech nebude opakovaně vyhotovovat v rámci stavebního řízení (§ 11 odst. 5 ZOZE). Konkrétní záměry se nadále povolují v souladu se stavebním zákonem za podmínek stanovených v územním opatření. Návrh Z2 ÚRP je v souladu s požadavky směrnice RED III; akcelerační oblasti jsou vymezovány jako území s nejnižšími environmentálními konflikty, přičemž výsledky biologického posouzení a VVURÚ toto vymezení dokládají. Požadavky na zpracování dalších nezávislých odborných studií nad rámec již provedených hodnocení nejsou při pořizování politiky územního rozvoje na celostátní úrovni podmínkou; podrobná technická posouzení jsou předmětem navazujících řízení o konkrétních záměrech.

Poř. č.	Připomínkové místo	Číslo jednací	Článek	AO	Připomínka	Vyhodnocení
10641.	Martin Esterka	MMR-48445-2026-81	99czzt	AOV99	Věc: **Věc: Připomínka k návrhu Změny č. 2 Územního rozvojového plánu a k Vyhodnocení vlivů na udržitelný rozvoj území v části vymezení akceleračních oblastí pro větrné elektrárny (AOV/99 Podkovné)** **<u>I. Úvod</u>** Tímto podávám připomínku k návrhu vymezení akcelerační oblasti pro větrné elektrárny (AOV)/99 Na základě níže uvedených důvodů nesouhlasím s návrhem změny č. 2 ÚRP ČR, Vyhodnocení vlivů návrhu Změny č. 2 ÚRP na udržitelný rozvoj území (SEA) a návrhům jednotlivých územních opatření pro akcelerační oblasti (AO) vymezeným v návrhu Změny č. 2 ÚRP. Veškeré níže uvedené připomínky se vztahují současně ke všem výše uvedeným projednávaným částem veřejné vyhlášky. **Vymezení území dotčeného připomínkami:** obec Josefov, Prušánky, Dolní Bojanovice, Starý Poddvorov, Nový Poddvorov katastrální území Josefov Územní opatřeni k AOV/99 a současně na širší území, které může být navrženým řešením přímo či nepřímo ovlivněno. Připomínku podávám: 1. jako vlastník/ spoluvlastník níže uvedených nemovitosti" přímo vymezených v rámci akcelerační oblasti AOV99 Podkovné ☒ 2. jako vlastník/spoluvlastník níže uvedené stavby vinného sklepa nebo stavby pro rodinnou rekreaci v bezprostřední blízkosti této zóny ☒ 3. jako vlastník/spoluvlastník níže uvedených dalších nemovitosti v obci Josefov, Prušánky, Dolní Bojanovice, Starý Poddvorov, Nový Poddvorov ☒ 4. jako osoba žijící v dotčeném území ☒ 5. jako osoba, která může být dotčena dopady návrhu (např. z hlediska krajiny, životního prostředí či kvality života) Výše uvedené vlastnictví/spoluvlastnictví dokládají bod 1 Katastrální území: LV: Parcelní čísla: bod 2 Katastrální území: Josefov u Hodonína Parcelní čísla: ... Bod 3 Katastrální území: Josefov u Hodonína Parcelní čísla: ... Jedná se o území vizuálně navazující na Lednicko-valtický areál, Vykopávky Mikulčice s vinnými tratěmi, vinohrady, solitérními stromy (|Josefovská oskeruša, 2. místo v anketě strom roku), vinnými sklepy. Krajinný ráz nebyl dostatečně vyhodnocen, zejména rovinný charakter tohoto území, kdy průmyslová	**Akceptováno.** Akcelerační oblast AOV99 – Podkovné byla vypuštěna.

Poř. č.	Připomínkové místo	Číslo jednací	Článek	AO	Připomínka	Vyhodnocení
					zástavba zničí kompoziční a pohledové výhledy. Vinohrady i lokality sklepů, rozhledna Podluží, cyklotrasa byly zohledněny vágně nebo vůbec. S návrhem týkajícím se Územního opatření k AOV99 **nesouhlasím** a požaduji jeho **vyřazení nebo zásadní přepracování**, neboť vykazuje závažné nedostatky z hlediska zákonnosti, ochrany životního prostředí i dopadů na obyvatele v dané oblasti. **II. Zákonnost a nesoulad s právními předpisy ČR** **1) Rozpor se zákonem č. 500/2004 Sb., správní řád** > §3- nebyl zjištěn stav bez důvodných pochybností > § 68 — nedostatečné odůvodnění Návrh **je nepřezkoumatelný**, protože neobsahuje konkrétní podklady pro dané území. **2) Rozpor se zákonem č. 100/2001 Sb. (EIA/SEA),** chybí posouzení: > kumulativních vlivů > variantního řešení > konkrétních dopadů na území Dokumentace SEA **je neúplná a věcně nedostatečná.** **3) Rozpor se zákonem č. 114/1992 Sb. (ochrana přírody a krajiny)** > ohrožení krajinného rázu (§ 12) > narušení ekologické stability > zásah do biotopů a migračních tras **4) Rozpor se stavebním zákonem** > § 18 a § 19 – ochrana hodnot území > požadavek na udržitelný rozvoj Návrh představuje industrializaci volné krajiny **bez dostatečného odůvodnění**. **III. Nesoulad s právem Evropské unie** **1) Směrnice o ptácích (2009/147/ES) a o stanovištích (92/43/EHS)** > nelze vyloučit negativní vliv na chráněné druhy > chybí dostatečné biologické podklady **Rozpor** s požadavkem vyloučení významného vlivu. **2) Směrnice EIA (2011/92/EU)** > nedostatečné zapojení veřejnosti > nedostatečné vyhodnocení vlivů **3) Směrnice RED III (2023/2413)**	

Poř. č.	Připomínkové místo	Číslo jednací	Článek	AO	Připomínka	Vyhodnocení
					nebyla doložena priorita využití: > zastavěných ploch > brownfieldů > technicky narušených území Vymezení ve volné krajině je v **rozporu s principem minimalizace dopadů.** **4) Princip předběžné opatrnosti (čl. 191 SFEU)** Politika Unie v oblasti životního prostředí přispívá k sledování následujících cílů: > zachování, ochrana a zlepšování kvality životního prostředí, > ochrana lidského zdraví, > uvážlivé a racionální využívání přírodních zdrojů, **5) Evropská úmluva o krajině (European Landscape Convention), ETS No. 176** > nedostatečná ochrana krajiny jako základní složky životního prostředí > ignorování charakteru území > nedostatečné zapojení veřejnosti do rozhodování o zásazích do krajiny **6) Aarhuská úmluva (Convention on Access to Information, Public Participation in Decision making and Access to Justice in Environmental Matters), 1998** > omezení práva veřejnosti na informace > omezení účasti veřejnosti na rozhodovacích procesech (pouze formální zapojení) > omezení práva veřejnosti na přístup k právní ochraně v záležitostech životního prostředí **IV. Nedostatky SEA a podkladů** > absence terénních biologických průzkumů > práce pouze s mapovými podklady (nedostatečné) > chybí reálná data o výskytu druhů > variantní řešení > posouzení vlivu na zdraví Bez těchto podkladů **nelze učinit kvalifikovaný závěr**. Ministerstvo dopravy ve svém vyjádření č. j. MD-22459/2026-940/3 potvrdilo, že v České republice dosud neexistuje samostatná metodika pro posuzování vlivu větrných elektráren na bezpečnost silničního provozu. Tuto oblast označilo za metodickou mezeru a současně připustilo existenci odborně diskutovaných vizuálních a percepčních vlivů (např. vizuální kmitání, stínové efekty, noční překážkové osvětlení). Ministerstvo dopravy rovněž připustilo existenci identifikovatelných a bezpečnostních rizik, jako je odlet ledu, havárie či odlet částí stavby. Tyto skutečnosti potvrzují, že podklady návrhu nejsou úplné a neumožňují kvalifikované posouzení bezpečnostních dopadů na dopravu. **V. Narušení krajiny a životního prostředí** Navržené řešení povede k: > zásadní změně krajinného rázu Podkrkonoší > narušení horizontů a dálkových pohledů > vzniku bariér v krajině	

Poř. č.	Připomínkové místo	Číslo jednací	Článek	AO	Připomínka	Vyhodnocení
					> narušení ekologické konektivity > znehodnocení zemědělské půdy > zničení migračních tras živočichů Výška staveb (200 m a vyšší) **znamená nadregionální dopad**. **VI. Dopady na obyvatele** Návrh nedostatečně řeší negativní vliv na: > hluk a nízkofrekvenční hluk, > stroboskopický efekt > světelné zatížení > kvalitu bydlení > hodnotu nemovitostí Tyto **vlivy nejsou řádně vyhodnoceny.** **VII. Kumulativní a systémové dopad** Není řešeno: > souběžné působení vice projektů > celkové zatížení území > únosnost krajiny Hrozí **nevratná degradace území.** **VIII. Absence variantního řešení** Není doloženo, že byly posuzovány jiné lokality a méně konfliktní varianty, jedná se o porušení základního principu plánování. Nebyla rovněž posouzena tzv. nulová varianta (varianta 0), tedy stav území před realizací záměru, což znemožňuje objektivní hodnocení dopadů. **IX. Vyloučení EIA a nedostatečné posouzení vlivů** Navržené vymezení akceleračních oblastí má zásadní dopad i z hlediska následného povolování záměrů, neboť v těchto oblastech dochází k omezení, resp. vyloučení standardního posuzování vlivů na životní prostředí (EIA). O to vyšší nároky musí být kladeny na kvalitu, úplnost a konkrétnost podkladů a vyhodnocení vlivů na životní prostředí v Podkrkonoší již na úrovni tohoto návrhu, neboť územní opatření dle ZOZE nemůže plnohodnotně nahradit individuální posouzení konkrétních záměrů. Předložený návrh však tyto požadavky nenaplňuje, zejména postrádá dostatečné vyhodnocení konkrétních lokálních dopadů, kumulativních vlivů vice záměrů v území a jejich dopadů na krajinný Nahoře Dole ráz, obytné prostředí a veřejné zdraví. Ministerstvo vnitra – generální ředitelství HZS ČR ve svém oficiálním vyjádření ze dne 6. 2. 2026 potvrdilo, že v České republice dosud neexistuje komplexní právní ani metodická úprava požární bezpečnosti větrných elektráren. Současně uvedlo, že nejsou stanoveny konkrétní minimální Okraje dokumentu rizika a že zásah jednotek požární ochrany je v případě požáru větrné elektrárny převážně pouze defenzivní.	

Poř. č.	Připomínkové místo	Číslo jednací	Článek	AO	Připomínka	Vyhodnocení
					Tato skutečnost dokládá, že stát dosud nemá komplexně řešenou požární bezpečnost těchto staveb, přestože jsou navrhovány ve stále větším rozsahu, často v blízkosti lesních porostů, chráněných území, zemědělské krajiny či obytné zástavby. Za situace, kdy neexistuje metodika požární bezpečnosti větrných elektráren ani stanovené odstupové vzdálenosti těchto staveb od lesních porostů či obytné zástavby, nelze učinit závěr o přijatelnosti rizik, a tedy ani o způsobilosti území pro vymezení akcelerační oblasti. **X. Hlavní požadavek** Navrhuji: 1) **Vyřazení výše uvedené akcelerační oblasti z návrhu** nebo 2) Zároveň (pro případ, že nebude tomuto požadavku vyhověno) **požaduji, aby návrh změny č. 2 v URP ČR nebyl v této části schválen a byl vrácen k zásadnímu přepracování**, a to zejména po doplnění: Zpracování plnohodnotného hodnocení HIA (Heritage Inpact Assessment) schváleného mezinárodní organizací ICOMONOS o posouzení vlivu na lokality Natura 2000 dle ČI. 6 odst. 3 směrnice 92/43/EHS o dostatečný biologický průzkumu odpovídající metodikám MŽP v různých ročních obdobích o hodnocení vlivu zejména na populace netopýrů, křepelek, vlh pestrých o posouzení kumulativních vlivů v širším území o hodnocení dopadů na krajinný ráz hodnocení dopadů na využiti nemovitosti vlastníků v dosahu navrhovaných 500 m od obytné zástavby a 30 m od vinných sklepů, přímý dopad vymezení AOV99 na výkon vlastnických práv těchto vlastníků, 'četně uvedeni metodiky, podle které se určuje vzdálenost cd zastavěného území a od vinných sklepů (podzemní prostory), hodnoceni dopadů na cenu vinic a nemovitostí ve viničních tratích o hodnocení ekonomických dopadů na podnikající v dotčeném území, zejména v oblasti vinařské turistiky statické vyhodnocení zejména historických podzemních prostor, které se nacházejí ve všech dotčených katastrech (vliv těžké dopravy, vibrací atd.) o zdůvodnění nevyužití brownfieldů a narušených území uvedených v Národní databázi brownfieldů o metodických podkladů pro posouzení vlivu větrných elektráren na bezpečnost silničního provozu, včetně vyhodnocení vizuálních a percepčních vlivů a identifikovaných bezpečnostních rizik o podkladů týkajících se požární bezpečnosti větrných elektráren, zejména v včetně metodiky požárního posouzení, stanovení minimálních odstupových vzdáleností od lesních porostů, obytné zástavby, dopravní infrastruktury a dalších citlivých území, a vyhodnocení zásahových možností jednotek požárů ochrany o posouzení větrných elektráren v odolnosti vůči tornádu (v oblasti - sousední katastry se vyskytlo IF4 - až 320 kmih), jenom v těchto dotčených katastrech žije 6900 obyvatel (bez návštěvníků vinařství a cykloturistů) Do doby doplnění těchto podkladů nelze území považovat za způsobilé pro vymezení akcelerační oblasti. **XI. Závěr** Návrh v předložené podobě není dostatečně odůvodněný, není podložen odbornými daty,je v rozporu s právními předpisy ČR i EU a může mít závažné dopady na krajinu, životní prostředí i obyvatele, proto požaduji především vyřazení Územního opatřeni AOV99 z návrhu Změny č. 2 Územního rozvojového plánu ČR.	

Poř. č.	Připomínkové místo	Číslo jednací	Článek	AO	Připomínka	Vyhodnocení
					Pro případ, že tomuto požadavku nebude vyhověno, požaduji zásadní přepracování Návrhu Změny č. 2 ÚRP ČR tak, aby byl v souladu s právními předpisy a byly řádně vyhodnoceny jeho dopady. Žádám, aby tato připomínka byla řádně vypořádána v souladu se zákonem a aby bylo uvedeno konkrétní odůvodnění přijatého řešení. 	

Poř. č.	Připomínkové místo	Číslo jednací	Článek	AO	Připomínka	Vyhodnocení
10642.	Monika Bienová	MMR-48455-2026-81	99czzy 99czzz	AOV104 AOV105	**Věc: Připomínky vlastníka nemovitosti k návrhu Změny č. 2 Územního rozvojového plánu, k vyhodnocení vlivů návrhu Změny č. 2 Územního rozvojového plánu na udržitelný rozvoj území a k návrhům územních opatření pro akcelerační oblasti AOV104 Černý háj a AOV105 Borovnice** **Podáváno ve lhůtě:** do 15 dnů ode dne veřejného projednání, tj. do 1. 6. 2026 včetně **I. Adresát (Navrhovatel)** ... **II. Vlastník nemovitosti** o - **Jméno a příjmení:** Monika Bienová o - **Datum narození:** ... o - **Trvalé bydliště:** ... o - **Datová schránka:** ... III. Vlastnictví nemovitostí a oprávněnost k podání připomínek Vlastník nemovitosti je výhradním spoluvlastníkem následujících nemovitostí v katastrálním území Čistá u Horek: o - Pozemků parc. ... k. ú. Čistá u Horek (v KN evidován jako zahrada) a ... k. ú. Čistá u Horek (v KN evidován jako trvalý travní porost) zapsaných na listu vlastnictví č. , vedeném u Katastrálního úřadu pro Liberecký kraj, Katastrální pracoviště Semily. o - Rodinného domu, jehož výstavba na pozemcích aktivně probíhá od loňského roku (2025) s plánovaným dokončením v příštím roce (2027), a to na základě platného stavebního povolení Spis. zn.: MUJI 4156/2025/ÚPSŘ; Č.j: PDMUJI 23961/2025; MĚSTSKÝ ÚŘAD JILEMNICE, odbor územního plánování a stavebního řádu ze dne 18.8.2025. (dále jen „Nemovitost“). Nemovitost vlastníka nemovitosti se nachází v bezprostřední blízkosti navrhovaných akceleračních oblastí pro větrné elektrárny (VTE): 1. **AOV 104 Černý háj** 2. **AOV 105 Borovnice** Realizace záměrů větrné energetiky v těchto zónách přímo, závažně a nevratně zasáhne do vlastnických práv vlastníka nemovitosti, do pokojného užívání Nemovitosti, do kvality jeho bydlení a sníží tržní hodnotu Nemovitosti. Vlastník nemovitosti proto podává tyto připomínky. **IV. Požadavek vlastníka nemovitosti** Vlastník nemovitosti tímto vyjadřuje **zásadní nesouhlas se zařazením akceleračních zón AOV 104 Černý háj a AOV 105 Borovnice** do návrhu Změny č. 2 Územního rozvojového plánu (ÚRP) a vznáší proti tomuto kroku formální připomínky. **Vlastník nemovitosti požaduje úplné vypuštění akceleračních zón AOV 104 Černý háj a AOV 105 Borovnice z ÚRP**, případně jejich výraznou prostorovou redukci tak, aby byla zajištěna bezpečná odstupová vzdálenost od obytného území obce Čistá u Horek. **V. Odůvodnění připomínek** **1. Porušení ústavního principu rovnosti zbraní a Aarhuské úmluvy (extrémní časová disproporce)**	**Akceptováno.** Akcelerační oblasti AOV104 – Černý háj a AOV105 – Borovnice byly vypuštěny.

Poř. č.	Připomínkové místo	Číslo jednací	Článek	AO	Připomínka	Vyhodnocení
					Navrhovatel připravoval a zvažoval vymezení akceleračních oblastí po dobu přesahující 1 rok. Veřejnosti a dotčeným samosprávám však byl kompletní, vysoce odborný a technicky náročný návrh Změny č. 2 ÚRP (čítající stovky stran textových, grafických a metodických příloh) předložen k seznámení až 14. dubna 2026. Lhůta pro podání formálních připomínek byla stanovena do 1. června 2026. Tento postup zakládá extrémní a neospravedlnitelnou časovou disproporci – veřejnost a samosprávy mají na analýzu, odborné vyhodnocení a formulaci legitimních připomínek pouhých 6 týdnů (přibližně 45 dní). To je v přímém rozporu s následujícími principy a právními normami: ○ - **Čl. 10 Ústavy ČR ve spojení s Aarhuskou úmluvou (Sdělení MZV č. 124/2004 Sb. m. s.):** Podle čl. 6 odst. 3 a čl. 7 Aarhuské úmluvy musí procesy účasti veřejnosti na rozhodování o životním prostředí obsahovat **rozumné a přiměřené lhůty**, které poskytnou dostatek času pro účinnou přípravu. Lhůta 6 týdnů na takto komplexní koncepční dokument je pro laickou i odbornou veřejnost objektivně nedostatečná a představuje odepření práva na účinné zapojení. ○ - **Čl. 35 Listiny základních práv a svobod (Právo na příznivé životní prostředí):** Právo na příznivé životní prostředí v sobě procesně zahrnuje právo na participaci. Pokud je občanům procesním nastavením lhůt fakticky znemožněno se na vědecké a odborné úrovni vyjádřit k plánované industrializaci jejich okolí, dochází k vyprázdnění tohoto ústavního práva. ○ - **Ústavní princip rovnosti zbraní (čl. 1 odst. 1 Ústavy ČR a čl. 36 odst. 1 Listiny):** Správní orgány (navrhovatel) nesmí vůči občanům a obcím postupovat způsobem, který je staví do extrémně znevýhodněné pozice. Zatímco stát disponoval neomezeným časem a aparátem odborníků k přípravě zón, občané jsou nuceni v šibeniční lhůtě čelit hotovému koncepčnímu rozhodnutí bez možnosti nechat zpracovat vlastní oponentní posudky. Postup vykazuje znaky administrativní svévole. ○ - **Právo obcí na samosprávu (čl. 8 a Hlava VII Ústavy ČR):** Starostové a volené orgány dotčených samospráv nemají v takto krátké lhůtě objektivní možnost svolat zastupitelstva, projednat dopady s občany a nechat vypracovat kvalifikované právní a ekologické analýzy pro ochranu svého území. Zkrácením lhůty na pouhých 6 týdnů byl proces projednání degradován na pouhou formální proceduru bez reálné možnosti efektivního odporu, což zatěžuje celý proces pořizování Změny č. 2 ÚRP fatální protiústavností a nezákonností. **2. Porušení povinnosti zjistit stav věci bez důvodných pochybností a ignorování principu subsidiarity (naprostá absence komunikace s dotčenými obcemi)** Vymezení akceleračních zón bez jakékoliv předchozí konzultace a koordinace se starostou obce Čistá u Horek, jakož i se starosty z okolních obcí z bezprostřední blízkosti, jejichž katastrální území budou zónami přímo nebo nepřímo dotčena, představuje zásadní procesní pochybení a rozpor s právními předpisy ČR: ○ - **Zásada materiální pravdy podle § 3 zákona č. 500/2004 Sb., správní řád:** Navrhovatel jako správní orgán vydávající opatření obecné povahy má striktní povinnost zjistit stav věci, o němž nejsou důvodné pochybnosti. Ignorováním volených zástupců samospráv, kteří jsou primárními garanty a nositeli informací o rozvojových záměrech, technické infrastruktuře a environmentálních limitech ve svém území, se navrhovatel vědomě zbavil možnosti skutkový stav řádně zmapovat. Návrh byl zpracován ryze mechanicky „od stolu“ bez prověření reálných poměrů v místě. ○ - **Porušení úkolů územního plánování podle § 39 odst. 1 písm. a) stavebního zákona (zákon č. 283/2021 Sb.):** Tento paragraf výslovně ukládá jako základní úkol územního plánování „zjišťovat a posuzovat stav území, jeho přírodní, kulturní a civilizační hodnoty“. Navrhovatel nemůže tento úkol splnit, pokud zcela vyloučí z přípravného procesu dotčené obce a jejich vedení. Samosprávy přitom disponují nejpodrobnějšími daty o vlastním území, která do návrhu Změny č. 2 ÚRP vůbec nebyla promítnuta. ○ - **Zásada subsidiarity a ústavně zaručené právo na samosprávu (čl. 8 Ústavy ČR):** Rozhodování o rozvoji území je primárně věcí samospráv. Pokud nadřazená dokumentace (ÚRP) takto drasticky zasahuje do rozvoje obcí (střet se stávajícími územními plány obcí, které	

Poř. č.	Připomínkové místo	Číslo jednací	Článek	AO	Připomínka	Vyhodnocení
					s VTE nepočítají), musí tak činit na základě konsensu a úzké koordinace. Postup MMR vykazuje znaky mocenské svévole a ignoruje ústavní postavení obcí v demokratickém právním státě. Tento nedostatek zakládá závažnou procesní vadu celého pořizovacího procesu, která je samostatným důvodem pro zrušení předmětné části ÚRP správním soudem. **3. Rozpor s prioritami evropské legislativy – porušení směrnice RED III (výběr nedotčených území namísto degradovaných ploch)** Návrh vymezení akceleračních zón AOV 104 Černý háj a AOV 105 Borovnice vykazuje zásadní nesoulad s evropským právním rámcem pro rozvoj obnovitelných zdrojů energie, konkrétně se **směrnicí Evropského parlamentu a Rady (EU) 2023/2413** ze dne 18. října 2023 (tzv. směrnice **RED III**). ○ **Prioritizační princip (čl. 15c odst. 1 písm. a) směrnice RED III):** Tato směrnice ukládá členským státům povinnost při vymezování akceleračních oblastí pro obnovitelné zdroje (Renewables Acceleration Areas) **přednostně vyhledávat a využívat umělé a zastavěné povrchy**, jako jsou střechy, fasády, dopravní infrastruktura a její bezprostřední okolí, parkoviště, skládky odpadů, průmyslové areály, doly, umělé vodní nádrže či případně čistírny odpadních vod. Současně směrnice výslovně nařizuje přednostně cílit na **degradované plochy, které nelze využít pro zemědělství**. ○ **Stav dotčených lokalit:** Lokality AOV 104 Černý háj a AOV 105 Borovnice v Podkrkonoší jsou pravým opakem těchto evropských kritérií. Jedná se o krajinu vysoce hodnotnou, s dominantním zastoupením aktivně využívané zemědělské půdy a ucelených lesních komplexů. Tato území jsou z urbanistického i průmyslového hlediska zcela nedotčená těžkým průmyslem či rozsáhlou infrastrukturou. Navrhovatel při výběru těchto lokalit ignoroval hierarchii stanovenou směrnicí RED III. Namísto identifikace skutečně degradovaných ploch či průmyslových brownfieldů v rámci ČR přistoupil k nejjednoduššímu, avšak pro krajinu nejničivějšímu řešení – k záboru hodnotné, ekologicky stabilní a průmyslem nedotčené venkovské krajiny. Tento selekční proces je tak zatížen zásadním věcným i právním pochybením. **4. Rozpor s požadavkem směrnice RED III na vhodnost lokalit a porušení zásady řádného finančního hospodaření (nedostatečný větrný potenciál v AOV 104)** Další zásadní vadou návrhu je opomenutí technicko-ekonomických parametrů vybrané lokality AOV 104 Černý háj z hlediska větrného potenciálu, což je v přímém rozporu s unijními i vnitrostátními právními předpisy: ○ **Rozpor s čl. 15c odst. 1 písm. a) směrnice RED III:** Tato směrnice ukládá členským státům povinnost vymezovat jako akcelerační oblasti taková území, která jsou „mimořádně vhodná pro rozvoj projektů v oblasti obnovitelných zdrojů energie“ *(particularly suitable)*. Z podkladových větrných map, ze kterých samotný navrhovatel vycházel, však jednoznačně vyplývá, že průměrná rychlost větru v lokalitě AOV 104 Černý háj (v typických výškách instalace) běžně nedosahuje 6 m/s. Větrné elektrárny vyžadují pro svůj efektivní, stabilní a ekonomicky životaschopný provoz průměrnou rychlost větru minimálně 6–6,5 m/s. Lokalita je tedy z hlediska větrného potenciálu pro danou technologi objektivně nevhodná. ○ **Porušení zásady řádného finančního hospodaření (čl. 33 Nařízení Evropského parlamentu a Rady (EU, Euratom) 2018/1046, respektive nového finančního nařízení 2024/2509):** Pořizování Změny č. 2 ÚRP je financováno z evropských prostředků, konkrétně z **Národního plánu obnovy** (projekt 7.7.2). Následná realizace větrných parků v těchto zónách bude rovněž masivně dotována z veřejných a unijních peněz. Vymezení akcelerační zóny v místě, kde prokazatelně chybí dostatečný přírodní zdroj (vítr), představuje neefektivní plánování a přímé porušení unijních principů hospodárnosti (economy), účelnosti (efficiency) a efektivnosti (effectiveness). Veřejné prostředky budou vynaloženy na neefektivní projekty s nízkou výtěžností (maření veřejných financí).	

Poř. č.	Připomínkové místo	Číslo jednací	Článek	AO	Připomínka	Vyhodnocení
					○ **Porušení § 2 zákona č. 320/2001 Sb., o finanční kontrole ve veřejné správě:** Navrhovatel jako orgán veřejné správy ČR je při nakládání s finančními prostředky (včetně nákladů na územně plánovací dokumentaci) striktně vázán povinností dodržovat principy 3E (hospodárnost, účelnost, efektivnost). Administrativní prosazování neefektivní zóny bez adekvátního větrného potenciálu představuje hrubé porušení tohoto zákona. Rozhodnutí vymezit zónu pro větrnou energetiku v místě, kde k tomu chybí základní přírodní předpoklad, je tedy věcně nesprávné, technicky neodůvodněné a odporuje unijnímu i českému finančnímu právu. 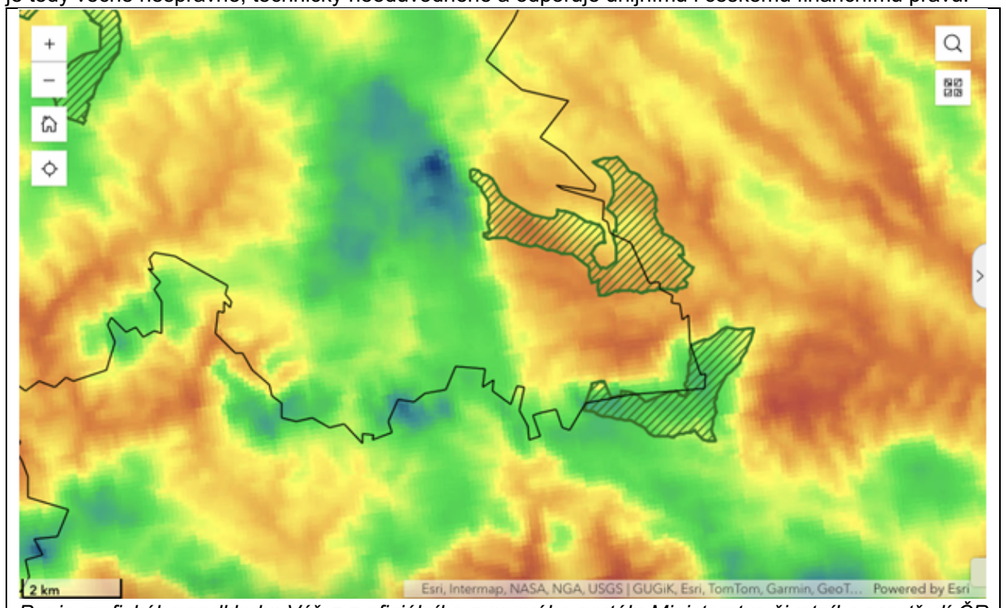 *Popis grafického podkladu: Výřez z oficiálního mapového portálu Ministerstva životního prostředí ČR a Výzkumného ústavu pro krajinu a okrasné zahradnictví (VÚKOZ), dostupného na adrese https://agp.vukoz.cz/arcgis/apps/sites/#/akceleracnioblasti. Mapa jasně dokládá, že průměrná rychlost větru v zájmovém území zóny AOV 104 Černý háj nedosahuje technologického a ekonomického minima 6 m/s, což činí celou oblast technicky nevhodnou pro efektivní provoz moderních VTE a prokazuje nehospodárnost vymezení této zóny.* **5. Nedostatečné a nekvalitně zpracované podklady (neadekvátní délka biologického průzkumu)** Navrhovatel při zpracování podkladových materiálů pro vymezení akceleračních zón vykazuje zásadní vědecké a metodické nedostatky, které zakládají nezákonnost celého schvalovacího procesu: ○ **Porušení § 67 zákona č. 114/1992 Sb., o ochraně přírody a krajiny:** Tento paragraf striktně ukládá povinnost zajistit řádné a kvalifikované biologické hodnocení u záměrů, které se mohou dotknout chráněných zájmů přírody. Biologické hodnocení podle **§ 18 vyhlášky MŽP č. 395/1992 Sb.** musí vycházet z relevantních a úplných dat. Navrhovatel však při vymezení zón AOV 104 a AOV 105 vycházel z monitoringu, který probíhal po dobu **pouhých 3 měsíců**. ○ **Metodická nedostatečnost a rozpor s vědeckým konsensem:** Pro objektivní posouzení vlivů na biodiverzitu je nezbytné biologický průzkum pro takto významné záměry provádět kontinuálně po dobu **minimálně 12 měsíců (jeden ucelený biologický rok)**. V citlivých podhorských oblastech (jakou Krkonošské podhůří bezpochyby je) standardní postupy doporučují kontinuální monitoring po dobu 2 až 3 let. Tříměsíční průzkum zcela znemožňuje zmapovat celoroční životní cykly místních ekosystémů: vegetační a hnízdní období chráněných druhů, jarní a podzimní	

Poř. č.	Připomínkové místo	Číslo jednací	Článek	AO	Připomínka	Vyhodnocení
					migrační trasy a tahy fauny (savci, ptactvo, obojživelníci), období rozmnožování hmyzu i zimoviště a zimní spánek chráněných živočichů (včetně netopýrů a plazů). ○ **Porušení zákona č. 100/2001 Sb., o posuzování vlivů na životní prostředí:** V rámci procesu SEA pro Změnu č. 2 ÚRP je Navrhovatel povinen vyhodnotit vlivy na biodiverzitu na základě objektivních vědeckých metod. Rozhodování na základě fragmentárních tříměsíčních dat představuje nepřípustnou spekulaci a zkreslení skutečného stavu fauny a flóry v lokalitě. ○ **Porušení zásady předběžné opatrnosti (§ 17 zákona č. 17/1992 Sb., o životním prostředí):** Podle této zásady nesmí být nedostatek vědeckého poznání a neúplnost dat důvodem pro odklad opatření proti hrozícímu vážnému poškození životního prostředí. V tomto kontextu platí, že stát nesmí povolit potenciálně vysoce rizikovou industrializaci území, pokud nemá vědecky doloženou absenci závažných dopadů na ekosystém jako celek. Rozhodovat o nevratném vymezení průmyslových zón na desítky let dopředu na základě neúplných, časově omezených a metodicky vadných podkladů představuje zásadní procesní a věcné pochybení, které zakládá nezákonnost pořízené dokumentace. **6. Drastické narušení krajinného rázu Krkonošského podhůří, měřítkový nesoulad a narušení práva na domov** Obec Čistá u Horek leží v malebné krajině podhůří nejvyšších českých hor, která se vyznačuje vysokou estetickou, přírodní a rekreační hodnotou. Výstavba průmyslových větrných věží o výšce až 250 m zásadně a nevratně znehodnotí horizont a panorama této krajiny. ○ **Zákonná ochrana krajinného rázu podle § 12 zákona č. 114/1992 Sb.:** Krajinný ráz je chráněn před činností snižující jeho estetickou a přírodní hodnotu. Podhorský charakter s tradiční architekturou a dominantním přírodním horizontem je v přímém rozporu s masivní průmyslovou industrializací, kterou vymezení akceleračních zón přináší. ○ **Porušení cílů územního plánování (§ 39 stavebního zákona č. 283/2021 Sb.):** Územní plánování musí chránit hodnoty území. Umístění nejvyšších technických staveb v ČR (výška stožárů VTE s rotory sahající do čtvrt kilometru) do kopcovité podhorské krajiny představuje fatální **měřítkové narušení** *(scale disruption)*, které zcela potlačí přírodní horizonty a historické dominanty (např. kostelní věže). ○ **Mezinárodní právní rámec a Evropská úmluva o krajině (Sdělení MZV č. 12/2004 Sb. m. s.):** Tato úmluva, jíž je ČR signatářem, definuje krajinu jako *„základní složku prostředí, v němž obyvatelstvo žije, vyjádření rozmanitosti společného kulturního a přírodního dědictví a základ jeho identity“*. Úmluva výslovně zdůrazňuje, že krajina přímo ovlivňuje kvalitu života lidí. Surová industrializace tohoto cenného podkrkonošského horizontu je v přímém rozporu se závazky z této úmluvy vyplývajícími. ○ **Narušení ústavního práva na domov a soukromí (čl. 8 Evropské úmluvy o lidských právech a čl. 10 odst. 2 Listiny základních práv a svobod):** Vlastník nemovitosti si tuto lokalitu pro stavbu svého rodinného domu vybral právě pro její charakteristický, malebný a průmyslem nedotčený krajinný ráz, který v něm vyvolává hluboký pocit bezpečí, klidu a skutečného domova. Dle judikatury Evropského soudu pro lidská práva i českého Ústavního soudu pojem „domov“ nezahrnuje pouze fyzické stěny obydlí, ale také bezprostřední životní prostředí, které jej obklopuje a formuje. Svévolný zásah státu v podobě oboustranného vizuálního sevření obce větrnými parky toto ústavní právo na pokojné užívání domova vyprázdňuje. ○ **Vědecké studie o fenoménu Solastalgie a Place Attachment:** Výzkumné práce v oblasti environmentální psychologie (např. *Albrecht et al.* či studie o vztahu k místu od *Devine-Wright*) vědecky prokazují, že náhlá, radikální přeměna přírodní krajiny na průmyslovou zónu způsobuje u rezidentů hlubokou psychickou tíseň nazývanou **solastalgie** (pocit existenciální ztráty a vykořenění přímo ve vlastním domově). Tento stav chronického stresu narušuje pohodu bydlení. Navrhovatel zcela rezignoval na komplexní vyhodnocení tohoto kumulativního vizuálního tlaku a měřítkového nesouladu na chráněný krajinný ráz Krkonošského podhůří, což činí podklady neúplnými a nezákonnými.	

Poř. č.	Připomínkové místo	Číslo jednací	Článek	AO	Připomínka	Vyhodnocení
					7. Omezení obecného užívání krajiny, ohrožení rekreační funkce území, společenských tradic a bezpečnostní rizika (Čistecká hůra a fenomén odhazování ledu) Navrhované zóny AOV 104 Černý háj a AOV 105 Borovnice se nacházejí v bezprostřední docházkové vzdálenosti od obce Čistá u Horek. Tyto lokality dnes představují dvě nejdůležitější přírodní oblasti v okolí, které obyvatelé obce aktivně a každodenně využívají k rekreačním účelům, procházkám a relaxaci bez nutnosti motorizovaného transportu (tzv. automobilové závislosti při cestě za přírodou). Plánovaná industrializace těchto přírodních lokalit výstavbou větrných parků toto využití nevratně zničí, a to z právních, společenských i technických důvodů: ○ **Narušení místních společenských hodnot, kulturních tradic a identity obyvatel (Čistecká hůra):** Jižní svahy a hřeben vrchu Čistecká hůra (587 m n. m.) jsou historickým místem mezigeneračního a meziobecního setkávání obyvatel Čisté u Horek, Borovnice a sousedních obcí. Každoročně se zde pořádá tradiční, široce navštěvovaný společenský a komunitní „První jarní výstup na Čisteckou hůru“ (organizovaný hasičským sborem), který slouží jako klíčový prvek společenské koheze a sounáležitosti obyvatel s územím. Umístění průmyslové zóny AOV 105 přímo na toto symbolické místo a do bezprostředního okolí Čistecké hůry tuto neocenitelnou kulturně-společenskou tradici fatálně zdevastuje. Navrhovatel tím zcela ignoroval povinnost zjišťovat a posuzovat společenské a kulturní hodnoty území podle **§ 39 odst. 1 písm. a) stavebního zákona (zákon č. 283/2021 Sb.)**, což zakládá materiální nedostatek podkladů dle **§ 3 správního řádu**. ○ **Právo na volný průchod krajinou a obecné užívání lesa: Podle § 63 odst. 2 zákona č. 114/1992 Sb.** (o ochraně přírody a krajiny) má každý právo na volný průchod krajinou. Podle **§ 19 odst. 1 zákona č. 289/1995 Sb.** (lesní zákon) má veřejnost právo užívat les k rekreaci. Výstavba průmyslových VTE v těchto přirozených lokalitách povede k faktickému i právnímu omezení těchto veřejných práv. ○ Fyzikální nebezpečí odhazování a pádu ledu (Ice Throw / Ice Fall): V klimatických podmínkách Krkonošského podhůří bude v zimních měsících docházet k namrzání lopatek turbín. Odstředivá síla rotujících listů následně odhazuje kusy ledu o hmotnosti až několika kilogramů do okolí. Bezpečnostní zóna ohrožená tímto jevem se počítá dle mezinárodního standardu WECO jako *d = 1,5 x (D + H)*, kde *D* je průměr rotoru a *H* je výška náboje. Při celkové výšce turbín až 250 m to představuje bezpečnostní rádius ohrožení života a zdraví minimálně 450 **metrů** okolo každého stožáru. ○ **Faktická uzávěra krajiny v zimním období:** Z důvodu předcházení trestní odpovědnosti za ublížení na zdraví jsou provozovatelé povinni tyto zóny v zimě osadit výstražným značením se zákazem vstupu. To pro vlastníka nemovitosti a obyvatele obce znamená kompletní, několikaměsíční ztrátu přístupu do těchto přírodních lokalit. ○ **Porušení úkolů územního plánování (§ 39 stavebního zákona č. 283/2021 Sb.):** Územní plánování má zajišťovat vyvážené podmínky pro rozvoj, soudržnost obyvatel a příznivé životní prostředí. Degradace rekreačních ploch v docházkové vzdálenosti na průmyslové zóny s výskytem padajícího ledu je v přímém rozporu s těmito cíli. Vlastník nemovitosti by byl nucen za účelem vyhledání bezpečné a klidné přírody využívat automobilovou dopravu, což odporuje principům udržitelného rozvoje. **8. Zatížení nočního prostředí světelným znečištěním** Lokalita obce Čistá u Horek a celého Krkonošského podhůří se vyznačuje nízkou mírou světelného znečištění a vysokou hodnotou přirozeného nočního prostředí. Dle **§ 24 vyhlášky č. 146/2024 Sb., o požadavcích na výstavbu** (která provádí nový stavební zákon č. 283/2021 Sb.), je omezování emisí světelného znečištění základním zákonným požadavkem na ochranu zdraví a životního prostředí. Výstavba větrných elektráren o celkové výšce až 250 m vyžaduje dle leteckých předpisů instalaci vysoce intenzivního zábleskového překážkového osvětlení (červených/bílých majáků). Blikajícíí majáky na	

Poř. č.	Připomínkové místo	Číslo jednací	Článek	AO	Připomínka	Vyhodnocení
					vrcholcích turbín nad obzorem, zejména při nízké oblačnosti, zničí noční ráz krajiny a způsobí stresující světelný smog obyvatelům obcí. Navržený krok je v přímém rozporu s technickou normou ČSN 36 0459 (Omezování nežádoucích účinků venkovního osvětlení) pro venkovské zóny a také s metodickými příručkami, které v roce 2025 vydalo samo Ministerstvo pro místní rozvoj k eliminaci světelného znečištění v obcích. **9. Nízkofrekvenční hluk, infrazvuk a jejich kumulativní interference** Přestože moderní studie nepotvrzují přímé patologické poškození tkání infrazvukem, dlouhodobé vystavení nízkofrekvenčnímu hluku větrných turbín je mezinárodně uznávaným zdrojem akustického diskomfortu (annoyance), s ním spojeným rušením spánku a psychickou nepohodou: ○ **Šíření hluku v terénu:** Akustické emise se v otevřené podhorské krajině šíří na velké vzdálenosti a jejich rytmický charakter (tzv. amplitudová modulace) prokazatelně narušuje usínání a hloubku spánku u citlivějších jedinců. ○ **Kumulativní akustický tlak a interference:** V případě obce Čistá u Horek se toto riziko umocňuje tím, že obec leží přímo mezi dvěma plánovanými zónami (AOV 104 a AOV 105). Při současném provozu zdrojů z obou směrů bude docházet ke kumulativnímu akustickému tlaku a k fyzikálnímu jevu konstruktivní interference (fázového sčítání a rázů/beatingu) nízkofrekvenčních vln. Tento jev způsobuje nepravidelné kolísání hlasitosti a periodické zesilování nízkofrekvenčních rázů, což je pro lidské vnímání a spánek prokazatelně mnohem rušivější než stabilní hluk z jednoho směru. ○ **Ztráta akustického útočiště:** Tímto oboustranným vymezením se zcela eliminuje možnost tzv. „akustického stínu“ (klidné strany domu odvrácené od zdroje hluku), což obyvatelům znemožní jakoukoli účinnou pasivní ochranu. Tento masivní a plošný zásah do kvality akustického prostředí je v rozporu se **zákonem č. 258/2000 Sb.**, o ochraně veřejného zdraví. Navrhovatel v návrhu Změny č. 2 ÚRP zcela opomněl tyto kumulativní akustické vlivy vyhodnotit, což činí podklady neúplnými a procesně vadnými. **10. Stroboskopický efekt (stínění a záblesky) umocněný specifickým terénem a převýšením** Tento jev je v dané lokalitě kriticky umocněn specifickou orografií terénu. Lokalita **AOV 105 Borovnice** leží na vyvýšeném hřebeni v nadmořské výšce mezi 500 až 546 m, což představuje výškový rozdíl přibližně o 100 m výše oproti poloze obytné zástavby v obci Čistá u Horek (cca 400 m n. m.). Zóna AOV 105 je navíc situována jižně a jihovýchodně od obce. V zimních měsících, kdy se dráha slunce po obloze pohybuje pod velmi nízkým úhlem (typicky pod 15 stupňů nad obzorem) a slunce svítí přímo z těchto jižních azimutů, budou rotující lopatky turbín (při výšce stožárů a rotorů až 250 m) vrhat mimořádně dlouhé stíny. Tyto pohybující se stíny budou po celý den křižovat kompletní území obce Čistá u Horek a obydlí vlastníka nemovitosti. Neustálé střídání světla a stínu (tzv. *shadow flicker*) s frekvencí otáčení listů bude mít silný vliv na psychickou pohodu obyvatel a může vyvolat zdravotní a neurologické obtíže (včetně rizik pro fotosenzitivní jedince a pacienty trpící migrénami). Tento zásah do vnitřního i venkovního prostředí je v přímém rozporu s **§ 24 vyhlášky č. 146/2024 Sb., o požadavcích na výstavbu** (která zakazuje nadměrné obtěžování okolí světelnými vlivy a stíněním), technickou normou **ČSN EN 12665** (definující flicker efekt jako závažné znehodnocení zrakového vjemu) a s právem na ochranu veřejného zdraví dle **zákona č. 258/2000 Sb.**, přičemž je podkladem pro nutnost kompletního zamítnutí zóny v rámci posuzování vlivů na životní prostředí podle **zákona č. 100/2001 Sb.** (EIA). **11. Negativní dopady samotné fáze výstavby na místní infrastrukturu, životní prostředí a kvalitu života v obci (těžká stavební technika a doprovodná infrastruktura)** Výstavba větrných elektráren o celkové výšce až 250 m představuje pro dosud klidnou a tichou podhorskou oblast Čisté u Horek extrémní zátěž již ve fázi samotné realizace. Přípravné a stavební práce	

Poř. č.	Připomínkové místo	Číslo jednací	Článek	AO	Připomínka	Vyhodnocení
					spojené s budováním takto masivních technologických celků zásadně a na dlouhou dobu promění klidný charakter celého území: ○ **Hluková a prachová zátěž:** Výstavba takto obřích staveb vyžaduje provoz těžké stavební techniky, nákladních automobilů přepravujících tisíce tun betonu, oceli a štěrku a rozsáhlé zemní práce. Klidná podhorská krajina, která je dnes vyhledávána pro svůj klid, bude po mnoho měsíců až let zatížena hlukem ze stavební činnosti, vibracemi a vysokou prašností. To výrazně sníží kvalitu bydlení a pohodu života vlastníka nemovitosti i ostatních obyvatel v obci. ○ **Zatížení místní dopravní infrastruktury:** Silnice v Podkrkonoší nejsou dimenzovány na každodenní průjezdy desítek těžkých nákladních vozidel a nadměrných nákladů (přepravujících např. rotorové listy o délce přes 70 m). Tato doprava způsobí dlouhodobé dopravní komplikace a poškození místních komunikací, ale zhoršení bezpečnosti a celkový neklid v obci. ○ **Nevratná proměna charakteru území staveništěm:** Zřízení rozsáhlých stavenišť, montážních ploch pro obří jeřáby, nových zpevněných příjezdových komunikací a výkopů pro kabelová vedení drasticky a viditelně zasáhne do krajiny. Z přírodních a zemědělských ploch a pastvin se na dlouhou dobu stane průmyslové staveniště, což zcela potlačí klidný, venkovský charakter lokality, pro který si vlastník nemovitosti toto místo pro stavbu svého domova vybral. Samotná fáze výstavby tak představuje bezprostřední a zásadní zásah do pokojného stavu v území a pohody bydlení ještě předtím, než budou větrné elektrárny vůbec uvedeny do provozu. **12. Nepřiměřený zásah do vlastnických práv a narušení legitimního očekávání** Vlastník nemovitosti v obci Čistá u Horek investoval značné finanční prostředky a úsilí do pořízení pozemku a do zahájení výstavby rodinného domu za účelem klidného rodinného bydlení v čistém venkovském prostředí. Toto rozhodnutí bylo činěno v plném souladu s dosavadním územním plánem obce a s legitimním očekáváním, že okolní krajina si zachová svůj dominantně přírodní a zemědělský charakter. Vymezení zón AOV 104 a AOV 105 pro masivní průmyslové stavby o výšce až 250 m (výška moderních větrných turbín vč. rotorů) v sousedství stavebních parcel představuje nepřípustný a nepřiměřený zásah do vlastnického práva chráněného čl. 11 Listiny základních práv a svobod a porušuje zásadu právní jistoty a legitimního očekávání. Vlastník nemovitosti činil veškeré investiční kroky a finanční závazky (nákup pozemku, vypracování projektové dokumentace, schvalovací proces) na základě platného právního stavu v území. Náhlý zásah ze strany státu, který do bezprostřední blízkosti schváleného rodinného bydlení vkládá průmyslovou zónu, popírá princip předvídatelnosti rozhodování orgánů veřejné moci a zásadním způsobem devalvuje osobní i finanční úsilí vlastníka. **13. Ekonomické znehodnocení Nemovitosti podložené evropskými vědeckými studiemi** Zprovoznění větrných parků v bezprostřední blízkosti obytné zástavby s sebou přináší snížení tržní hodnoty okolních rezidenčních nemovitostí. Tyto obavy z drastického propadu hodnoty majetku jsou podloženy rozsáhlými vědeckými studiemi z jiných zemí: ○ **Závěry německého ekonomického institutu RWI (Leibniz-Institut für Wirtschaftsforschung, 2019):** Rozsáhlá studie analyzující miliony realitních transakcí prokázala, že zprovoznění větrné elektrárny v okruhu 1 km od rodinného domu vede k průměrnému poklesu ceny nemovitosti o 7,1 %. Zásadním zjištěním pro naši lokalitu však je, že u **starších domů a novostaveb ve venkovských oblastech** (což odpovídá podhorskému charakteru Krkonošského podhůří) dosahuje pokles tržní hodnoty až 23 % z důvodu silné preference kupujících pro zachování nedotčené přírodní krajiny. Další aktualizovaná studie RWI (Heuer & Sommer, 2026, publikovaná v *Energy Economics*) navíc prokazuje, že tento negativní cenový efekt výrazně roste v závislosti na intenzitě – tedy pokud je obec obklopena více turbínami ze dvou různých směrů (kumulativní zatížení zón AOV 104 a AOV 105). ○ **Analýza německého ifo Institutu (CESifo, 2023):** Studie *„Wind Turbines, Shadow Flicker, and Real Estate Values“* dokládá, že u moderních obřích větrných turbín s celkovou výškou	

Poř. č.	Připomínkové místo	Číslo jednací	Článek	AO	Připomínka	Vyhodnocení
					převyšující 120 m (navrhované zóny počítají s výškou až 250 m) dochází k poklesu cen nemovitostí o 12 % **ve vzdálenosti do 1 km a o 10 % ve vzdálenosti do 2 km**. Studie navíc izolovala vliv stroboskopického efektu (shadow flicker) a prokázala, že intenzivní vystavení tomuto míhání stínů (které hrozí obci z vyvýšené zóny AOV 105) snižuje cenu nemovitostí o dodatečných 7,4 % až 9,6 % (nezávisle na samotné fyzické vzdálenosti). ○ **Nizozemská studie (Dröes & Koster, 2021):** Publikovaná v prestižním *Journal of Environmental Economics and Management* na základě analýzy nizozemského trhu prokázala, že u velkých turbín (s celkovou výškou nad 150 m) dochází k průměrnému poklesu cen rezidenčních nemovitostí o 5,4 %. ○ **Britská studie (Gibbons, 2015, London School of Economics):** Výzkum zaměřený na Anglii a Wales prokázal, že pokud je větrný park přímo viditelný z nemovitosti ve vzdálenosti do 2 km (což je případ plánovaného narušení horizontů Čisté u Horek), klesá tržní cena nemovitosti v průměru o 5,8 %. ○ **Irelevantnost a metodická chybnost tuzemských analýz:** Pokud se Navrhovatel v rámci odůvodnění či podkladových materiálů odkazuje na dřívější studie prováděné v ČR (např. stud i VŠB-TU Ostrava a Ústavu geoniky AV ČR z roku 2025), které tvrdí, že větrné elektrárny nemají v českých podmínkách statisticky významný negativní vliv na ceny nemovitostí, dopouští se zásadní metodické chyby. Tato tuzemská data jsou pro lokality AOV 104 a AOV 105 zcela nepoužitelná a neaplikovatelná ze dvou klíčových důvodů: ○ **Zásadní měřítkový nepoměr (výška staveb):** Dosavadní realizované větrné elektrárny v ČR, které česká studie zkoumala, představují starší a technologicky nesrovnatelně menší typy turbín o celkové výšce převážně mezi 80 až 120 metry. Návrh Změny č. 2 ÚRP však v akceleračních zónách nově předpokládá výstavbu gigantických turbín o celkové výšce až 250 metrů (téměř trojnásobná výška). ○ **Koncentrace a chybějící historický precedens v ČR:** Existující větrné turbíny v ČR jsou z drtivé většiny realizovány jako izolované solitérní věže nebo velmi malé skupinky (2 až 3 turbíny). V ČR dosud neexistuje větrný park v takovém rozsahu a konfiguraci, který by oboustranně obklíčil a sevřel malebné údolí podhorské obce (AOV 104 ze severu a AOV 105 z jihu vůči Čisté u Horek). ○ V českém katastru nemovitostí zkrátka neexistují žádné historické prodeje rodinných domů, které by takto extrémní situaci odrážely. Odkazovat se na české studie o neškodnosti malých, historických větrníků za účelem bagatelizace dopadů akceleračních zón na majetek občanů je hrubým zkreslením skutkového stavu. Navrhovatel tím porušuje svou povinnost zjistit stav věci bez důvodných pochybností podle § 3 správního řádu. Pro vlastníka nemovitosti, který do výstavby domu investuje životní úspory a zavazuje se k dlouhodobému hypotečnímu úvěru, představuje toto vymezení přímou finanční škodu bez jakékoliv adekvátní kompenzace. Nutit občana snášet znehodnocení majetku v zájmu průmyslové výstavby, u níž navíc chybí řádné podklady a větrný potenciál, je v rozporu s ústavní ochranou vlastnictví. **VI. Návrh řešení** Na základě výše uvedených skutečností vlastník nemovitosti požaduje Úplné vypuštění akceleračních oblastí AOV 104 Černý háj a AOV 105 Borovnice z návrhu Změny č. 2 Územního rozvojového plánu (ÚRP). Pro případ, že by navrhovatel na vymezení trval, požaduje vlastník nemovitosti úpravu hranic těchto zón tak, aby byla garantována minimální ochranná odstupová vzdálenost 2 500 metrů (desetinásobek výšky věží) od hranice zastavěného a zastavitelného území obce Čistá u Horek a od Nemovitosti vlastníka nemovitosti. **VII. Seznam příloh**	

Poř. č.	Připomínkové místo	Číslo jednací	Článek	AO	Připomínka	Vyhodnocení
					1. MěÚ Jilemnice - stavební povolení - Bienovi.pdf – kopie stavebního povolení – dům je ve fázi výstavby.	
10643.	Libuše Votavová	MMR-48467-2026-81	99czzj	AOV86	Věc: **Připomínka k návrhu Změny č. 2 Územního rozvojového plánu ČR (ÚRP ČR)** Podávám připomínku k návrhu vymezeni akceleračních oblasti pro větrné elektrárny (VTE) v území: AOV 86 oblast Neveklov kraj Středočeský Na základě níže uvedených důvodů **nesouhlasím** s tímto návrhem změny č. 2 ÚRP ČR, který se týká vymezení akceleračních oblasti pro výrobu energie z obnovitelných zdrojů. Uvádím základní **důvody**: **1) Nedostatky návrhu** o · návrh není dostatečně odůvodněn a **chybí konkrétní podklady** (zákon č. 500/2004 Sb.) o · nebyly dostatečně posouzeny **dopady na životní prostředí**(zákon č. 100/2001 Sb.) o · hrozí **narušeni krajiny a přírody** (zákon č. 114/1992 Sb.) o · návrh **nerespektuje ochranu hodnot území a kvalitu bydlení** (zákon č. 283/2021 Sb.) o · nebyly posouzeny jiné **varianty řešeni, zejména využití brownfieldů** (opuštěných a již narušených ploch) a návrh tak neodůvodněně zasahuje do volné krajiny o · vychází **pouze z expertních odhadů** (počet věži, výkon, rozmístěni) o · návrh **řeší problémy až dodatečně**, místo aby jim předešel o nejsou dostatečně vyhodnoceny **kumulativní dopady více záměrů v území** **2) Příroda a krajina** o · výskyt chráněných druhů (ptáci, netopýři) a zásah do migračních tras ~~(vlk, rys apod.)~~ o · narušení prvků ÚSES (biokoridory) o · zásadní změna krajiny a její industria|izace o · dominantní stavby (až cca 200 m vysoké) viditelné na velké vzdálenosti o · chybí posouzeni nočního osvětleni o · nedostatečně řešen kumulativní vliv více větrných elektráren **3) Voda a klima** o · narušení vsakováni vody do půdy a změna odtokových poměrů o · zhoršeni schopnosti krajiny zadržovat vodu a riziko vysychání krajiny o · nedostatečné odstupy od vodních toků ~~(např. 8 m)~~ o · chybí posouzeni vlivu na mikroklima **4) Zemědělská půda** o · zábor a znehodnocení kvalitní půdy o · možné zásahy do půd I. a II. třídy ochrany (nejcennější půdy) o · zhutněni půdy a zvýšeni eroze a rozděleni (fragmentace) pozemků o · nejasný stav a poškozeni meliorací **5) Dopady na obyvatele** o · hluk a jeho dlouhodobý vliv o · blikání stínů (stroboskopický efekt) o · změna charakteru bydlení o · pokles hodnoty nemovitosti o · není dostatečně vysvětleno, jak byla stanovena vzdálenost od obytné zástavby **6) Technická a bezpečnostní rizika**	**Neakceptováno.** Připomínka požaduje vyloučení akcelerační oblasti AOV86 – Neveklov z návrhu Změny č. 2 ÚRP. Pořizovatel připomínku přezkoumal a dospěl k závěru, že důvody pro vypuštění AOV86 – Neveklov nebyly prokázány. Vymezení akceleračních oblastí proběhlo na základě biologického posouzení konkrétního navrhovaného území podle § 11 odst. 3 resp. 4 ZOZE, jehož výsledky spolu s výsledky vyhodnocení vlivů na životní prostředí (SEA/VVURÚ, Příloha 5 k Z2 ÚRP) byly zapracovány do návrhu Změny č. 2 ÚRP; oblasti, u nichž autorizované osoby identifikovaly významné negativní nebo kumulativní vlivy, byly ze Z2 ÚRP vyloučeny (odůvodnění Z2 ÚRP). Zpracování VVURÚ odpovídá obsahem i strukturou požadavkům přílohy č. 4 stavebního zákona; jde o hodnocení na úrovni koncepce, nikoli na úrovni konkrétních záměrů, a tomu odpovídá i míra podrobnosti použitých podkladů. Problematika krajinného rázu byla posuzována v rámci VVURÚ, a to jak z hlediska navrhovaného souboru akceleračních oblastí jako celku, tak pro jednotlivé oblasti v kartách akceleračních oblastí (viz příloha č. 2 vyhodnocení vlivů). Vliv na krajinný ráz byl jedním z důvodů, proč bylo 16 původně uvažovaných akceleračních oblastí z návrhu zcela vypuštěno a u 48 ze zbývajících 80 oblastí pro VTE byl snížen limit maximální výšky větrných elektráren. Do územního opatření u akcelerační oblasti pro VTE je zapracována podmínka zpracování hlukové studie a minimalizace shadow flicker efektu; akcelerační oblasti jsou vymezovány v minimální vzdálenosti 500 m od obytné zástavby. Ustanovení obecně závazných právních předpisů týkajících se hlukové zátěže nejsou uplatněním Změny č. 2 ÚRP porušena. Záměry v akcelerační oblasti podléhají posouzení vlivů dle § 11 ZOZE v rámci jednotného environmentálního stanoviska; EIA dle zákona č. 100/2001 Sb. se pro záměry ve vymezených akceleračních oblastech nebude opakovaně vyhotovovat v rámci stavebního řízení (§ 11 odst. 5 ZOZE). Konkrétní záměry se nadále povolují v souladu se stavebním zákonem za podmínek stanovených v územním opatření. Akcelerační oblasti v souladu se ZOZE a nařízením vlády č. 507/2025 Sb. nelze vymezovat na území lokalit soustavy Natura 2000. Vyhodnocení vlivů na lokality soustavy Natura 2000 bylo provedeno jako součást VVURÚ v souladu s § 45i zákona č. 114/1992 Sb.

Poř. č.	Připomínkové místo	Číslo jednací	Článek	AO	Připomínka	Vyhodnocení
					○ · odlet ledu z rotorů v zimě ○ · zásah bleskem ○ · požáry zařízeni (obtížně zvládnutelné zásahy) ○ · pád části konstrukce ○ · únik provozních kapalin ○ · šíření požáru do krajiny ○ · kontaminace půdy a vody Není jasné, kdo nese **odpovědnost za škody na zdraví a majetku.** **7) Kumulace vlivů** ○ · sčítáni hluku, zásahů do krajiny a vizuální zátěže ○ · dopady vice elektráren nejsou vyhodnoceny společně ○ · výsledný dopad na životní prostředí i lidi může být výrazně vyšší **8) Rozpor se zákony ČR a EU** ○ · správní řád (zákon č. 500/2004 Sb.) ○ · ochrana přírody(zákon č. 114/1992 Sb.) ○ · EIA (zákon č. 100/2001 Sb.) ○ · ochrana půdy (zákon č. 334/1992 Sb.) ○ · stavební zákon (zákon č. 283/2021 Sb.) ○ · nesplněni podmínek směrnice EU RED III (nevhodně zvolená lokalita, nevyřešené dopady) ○ · návrh může zasahovat do práva na příznivé životní prostředí a ochranu zdraví podle Listiny základních lidských práv a svobod (či. 31, či. 35, či. 11) ○ · porušeni principu předběžné opatrnosti (ČI. 191 SFEU), návrh je předkládán bez dostatečných podkladů a při existenci důvodných pochybností o jeho dopadech Navržená oblast **má zásadní střety s přírodou, krajinou, vodou i životem obyvatel.**Tyto problémy nejsou odstraněny, pouze částečně zmirňovány. Návrh nemá dostatečné podklady, neřeší varianty a nehodnotí kumulativní dopady, proto **požaduji vyloučení akcelerační oblasti z návrhu.**	Pro vymezení akceleračních oblastí byla využita vrstva území významných pro ptáky zpracovaná Českou společností ornitologickou (ČSO) na základě metodiky BirdLife International a vrstva území významných pro netopýry dle podkladů ČESON; ochrana chráněných druhů je zajištěna podmínkami zahrnutými do územních opatření, zejména povinností monitoringu mortality a selektivních odstávek v kolizně rizikovém období. Kumulativní a synergické vlivy byly posuzovány v rámci SEA/VVURÚ; jejich výsledky byly promítnuty do vymezení akceleračních oblastí a podmínek územních opatření. Variantní řešení nejsou relevantním územně plánovacím nástrojem pro vymezování lokalit pro OZE. Při vymezování akceleračních oblastí byly zohledněny požadavky nařízení vlády č. 507/2025 Sb. Územní opatření stanoví podmínky zajišťující ochranu zemědělského hospodaření v akceleračních oblastech. Otázky odpovědnosti za případné škody způsobené konkrétními záměry jsou upraveny obecnými právními předpisy a jejich řešení přísluší do roviny povolování a realizace jednotlivých záměrů, nikoliv do roviny územně plánovací.
10644.	Jan Horáček	MMR-48470-2026-81	99czzn	AOV90	Věc: **PŘIPOMÍNKA K NÁVRHU ZMĚNY Č. 2 ÚZEMNÍHO ROZVOJOVÉHO PLÁNU ČR (§ 97 zák. č. 283/2021 Sb., stavební zákon)** **PŘIPOMÍNKY K VYHODNOCENÍ VLIVŮ NÁVRHU ZMĚNY Č. 2 ÚZEMNÍHO ROZVOJOVÉHO PLÁNU NA UDRŽITELNÝ ROZVOJ ÚZEMÍ** **PŘIPOMÍNKY K NÁVRHŮM JEDNOTLIVÝCH ÚZEMNÍCH OPATŘENÍ K AKCELERAČNÍM OBLASTEM VYMEZENÝM V NÁVRHU ZMĚNY Č. 2 ÚZEMNÍHO ROZVOJOVÉHO PLÁNU** **I. Úvod** V souladu s možností uplatnit připomínky k návrhu Změny č. 2 Územního rozvojového plánu ČR (ÚRP ČR) podávám připomínku k vymezení akcelerační oblasti pro rozvoj výroby energie z větrné energie a rozvoj výroby energie z energie slunečního záření. **Vymezeni území dotčeného připomínkami:** katastrální území Úpice I Královéhradecký kraj Územní opatření k AOV90	**Akceptováno.** Akcelerační oblast AOV90 – Studenec byla vypuštěna.

Poř. č.	Připomínkové místo	Číslo jednací	Článek	AO	Připomínka	Vyhodnocení
					a současně na širší území, které může být navrženým řešením přímo či nepřímo ovlivněno. Připomínku podávám: ☒ jako osoba žijící v dotčeném území ☒ jako vlastník nemovitosti v dotčeném území ☒ jako osoba, která může být dotčena dopady návrhu (např. z hlediska krajiny, životního prostředí či kvality života) Jedná se o území s významnými krajinnými, přírodními a obytnými hodnotami, které nejsou návrhem dostatečně respektovány. S návrhem týkajícím se Územního opatření k AOV90 **nesouhlasím** a požaduji jeho **vyřazení nebo zásadní přepracování**, neboť vykazuje závažné nedostatky z hlediska zákonnosti, ochrany životního prostředí i dopadů na obyvatele v dané oblasti. **II. Zákonnost a nesoulad s právními předpisy ČR** **1) Rozpor se zákonem č. 500/2004 Sb., správní řád** > §3 – nebyl zjištěn stav bez důvodných pochybností > § 68 – nedostatečné odůvodnění Návrh **je nepřezkoumatelný**, protože neobsahuje konkrétní podklady pro dané území. 1) V odůvodněni akceleračních oblastí č. 90 je opakovaně uvedeno území „Turnov", ačkoliv se jedná o oblast Trutnovska. Tento nesoulad svědčí o mechanickém převzetí textu bez vztahu k posuzovanému území. 2)Tato skutečnost nezakládá pouze formální pochybení, ale zpochybňuje samotnou věrohodnost a přezkoumatelnost odůvodněni. Pokud dochází k záměně základní identifikace území, je důvodná pochybnost, že nebyla provedena řádná analýza konkrétních místních podmínek a dopadů (např. krajinný ráz, hydrologické poměry, struktura osídlení či kumulativní vlivy). 3) Odůvodnění tak zjevně nereflektuje specifika dotčeného území a nelze z něj ověřit, na základě jakých konkrétních podkladů bylo vymezeni provedeno. Lze se proto důvodně domnívat, že vymezení akceleračních oblastí je založeno na obecných či převzatých podkladech, nikoliv na reálném a individuálním posouzení. 4) Takový postup je v rozporu s požadavky na řádné odůvodnění opatření obecné povahy a může zakládat jeho nepřezkoumatelnost pro nedostatek důvodů. **2) Rozpor se zákonem č. 100/2001 Sb. (EIA/SEA),** chybí posouzení: > kumulativních vlivů > variantního řešení > konkrétních dopadů na území Dokumentace SEA **je neúplná a věcně nedostatečná.** Území, ve kterém se nachází AOV90 a potažmo AOV91 jsou podhorskou krajinou bez výškových budov, výraznějších industriální parků a ploch. Nacházejí se v návaznosti na KRNAP, barokní krajinu Kuksu, a	

Poř. č.	Připomínkové místo	Číslo jednací	Článek	AO	Připomínka	Vyhodnocení
					také údolí řeky Úpy s NPP Babiččino údolí. Poškozeny tak budou venkovské podhorské oblasti velmi přírodního a zachovalého charakteru a zároveň přírodně a esteticky velmi cenná území dokladující vývoj české kulturní krajiny. Výhledové horizonty na i z Krkonoš budou téměř devastovány. Vzhledem k dalším přírodním danostem (migrační trasy, výskyt vlků, výskyt ohrožených druhů ptáků,...) spolu s nejvyšší hodnotou tohoto prostoru, tedy významnou zásobárnou spodních kvalitních vod, nelze považovat hodnoceni krajiny v rámci EINSEA za dostatečné **3) Rozpor se zákonem č. 114/1992 Sb. (ochrana přírody a krajiny)** > ohrožení krajinného rázu (§ 12) > narušení ekologické stability > zásah do biotopů a migračních tras Krajinný ráz Podkrkonoší do dnešních dnů dokladuje život našich předků v období 19. a počátku 20. století. Zachování poměru lesů, poli, luk, remízků a velkého počtu architektonických památek dává krajině charakter chalupářské podhorské krajiny, kde naprosto absentují průmyslové a výškové prvky. Počet rurálních ploch po důlní činnosti a průmyslové činnosti je minimální. VTE se svými 250 metry výšky naprosto nerespektují měřítko krajiny, zastiňují krajinné dominanty a poškozují horizonty. Krajina po období úpadku v éře totality nabyla v posledních desetiletích vysokou ekologickou hodnotu, což dokladuje i návrat živočišných druhů jako je vlk, čáp černý, luňák červený, volavka. Pro mnohé z ptačích druhů může výstavba větrného parku znamenat narušení hnízdišť" (zejména čáp černý, čáp bílý, luňák červený), ale i migračních tras (vlaštovka, čáp,...). Dokladem bohatého ptactva v této oblasti jsou i nedaleké Jaroměřské louky. **4) Rozpor se stavebním zákonem** > § 18 a § 19 – ochrana hodnot území > požadavek na udržitelný rozvoj Návrh představuje industrializaci volné krajiny **bez dostatečného odůvodnění**. Plochy zabírají výhradně zemědělskou půdu, lesní a luční porosty. To je v naprostém rozporu s ochranou ZPF. Dále mohou výrazně ohrozit lokality CHOPAV, což je v době klimatické změny spojené s dlouhými obdobími sucha neakceptovatelné. Pro Studenec a Úpici jsou tyto prostory také jedinými možnostmi dalšího rozvoje obce v oblasti výstavby objektů rodinných domů, sportovního a rekreačního vyžití. Schválení AOV90 tak reálně znamená , že bude zamezeno dalšímu rozvoji území, což jej omezí i v dalším ekonomickém a sociálně-společenském růstu. **III. Nesoulad s právem Evropské unie** **1) Směrnice o ptácích (2009/147/ES) a o stanovištích (92/43/EHS)** > nelze vyloučit negativní vliv na chráněné druhy > chybí dostatečné biologické podklady **Rozpor** s požadavkem vyloučení významného vlivu na místní biotu je nesporný. Podle map citlivosti ptactva na VTE je toto území nedostatečně zmapované a chybí relevantní data. Samo odůvodnění této zóny obsahuje podmínky, kde jsou vyjmenovány mnohé druhy ptáků, kteří se zde vyskytují, ale přesto nerespektuje jejich migrační trasy a hnízdiště, která se tu reálně nacházejí. V okolí jsou na zmiňovaných mapách jasně vymezeny oblasti, které nesou extrémní citlivost. Proto považuji za nutné. aby průzkum. a to podrobný. proběhl i v této lokalitě. Největší riziko nese AO pro místní populace netopýrů jako je netopýr velký nebo rezavý.	

Poř. č.	Připomínkové místo	Číslo jednací	Článek	AO	Připomínka	Vyhodnocení
					2) Směrnice EIA (2011/92/EU) > nedostatečné zapojení veřejnosti > nedostatečné vyhodnocení vlivů Nesoulad spatřuji v nedostatečném informování veřejnosti o možnosti celé řízení připomínkovat a ovlivnit tak celé vytyčování AO. Místní mají o svém území nejlepší přehled a mohou tak přinést poznatky, kterých si odborníci při sestavování nemusí být vědomi. Pozorování ptactva a zvěře se místní spolky věnuji kontinuálně a jsou schopni popsat veškeré migrační trasy i výskyty- **3) Směrnice RED III (2023/2413)** nebyla doložena priorita využití: > zastavěných ploch > brownfieldů > technicky narušených území Vymezení ve volné krajině je v rozporu s principem minimalizace dopadů. V hustě obydlené oblasti Podkrkonoší to znamená záběr obrovských ploch volné krajiny bezprostředně navazující na historicky a přírodně cenné celky NPP a NP. Dále ohrožení neocenitelných zdrojů pitné vody v Radči (Úpice) a naprostého zamezeni dalšího rozvoje obcí Úpice (zejména části Radeč) a Studenec. **4) Princip předběžné opatrnosti (čl. 191 SFEU)** Politika Unie v oblasti životního prostředí přispívá k sledování následujících cílů: > zachování, ochrana a zlepšování kvality životního prostředí, > ochrana lidského zdraví, > uvážlivé a racionální využívání přírodních zdrojů, Ani tyto podmínky vymezená AO nesplňuje a vzhledem k tomu, že např. Úpice plánuje výstavbu i mimo AO (proti, které je silná vlna odporu), dochází k ohroženi kvality životního prostředí pro tisíce místních obyvatel. Nikdo nezkoumal jakým způsobem se bude zvuk produkovaný vrtulemi šířit v členitém podhorském terénu. Hustota obydlení a blízkost jednotlivých sídel nese obrovské riziko obtěžování stroboskopickým efektem. Samotná výstavba přináší devastaci krajiny v důsledku dopravy tisíců tun materiálu po nevyhovujících komunikacích a tím pádem i stavby nutných příjezdových cest, kácení porostů kvůli napojení k elektrárnám a zhutnění půd právě kvůli nutnosti dopravit materiály na místo určení. Jedná se o tisíce tun a stovky automobilů a jeřábů. To vše vede k tomu, že cítím ohroženi zejména u vodních zdrojů, které se v oblasti vyskytují. jak bude zaručeno, že nebudou ohrožena prameniště i sběrné pánve podzemních vod, které zásobují celou oblast kvalitní pitnou vodou? Zhutnění i samotná stavba VTE může zasáhnout prameny, porušit prostupnost půd a jednotlivých vrstev půdního profilu. V období klimatické změny je voda nejvyšší hodnotou, u které rozhodně není vhodné riskovat její ztrátu či znečištění (například oleji při havárii nebo poruše vrtule) **<u>IV. Nedostatky SEA a podkladů</u>** > absence terénních biologických průzkumů > práce pouze s mapovými podklady (nedostatečné) > chybí reálná data o výskytu druhů Podle map citlivosti ptactva vůči VTE nebyla celá plocha AOV90 řádně prozkoumána a chybí podrobná data o hnízdištích a jejich počtech. Nebyla vůbec zohledněna hydrogeologická situace území a není tak zaručena bezpečnost vodních zdrojů. Bez těchto podkladů **nelze učinit kvalifikovaný závěr**. **<u>V. Narušení krajiny a životního prostředí</u>**	

Poř. č.	Připomínkové místo	Číslo jednací	Článek	AO	Připomínka	Vyhodnocení
					Navržené řešení povede k: > zásadní změně krajinného rázu Podkrkonoší > narušení horizontů a dálkových pohledů > vzniku bariér v krajině > narušení ekologické konektivity Výška staveb (200 m a vyšší) **znamená nadregionální dopad**. V krajině venkovského podhorského charakteru je výška těchto staveb naprosto abnormální. Krajinné měřítko bude absolutně porušeno, signifikantní to bude zejména pro obec Studenec, kterou AOV90 obklopuje. Horizonty budou narušeny zejména pro panorama Krkonoš směrem od Maršova a Úpice. Zároveň je nepřijatelné, aby tyto zóny narušovaly krajinný ráz a výhled z Krkonoš do kraje. Podle map citlivosti ptactva na VTE, a také podle dat soustavy NATURA 2000, ie oblast AOV90 prostorem nejen hnízdišť mnohých ohrožených druhů ptactva, ale i součástí koridorů jejich migrace. VTE tak zasahuje do ekologické konektivity širší krajiny (zejména pak v souvislosti s Adršpašskými skalami, Jestřebími horami a okolím Jaroměře) **VI. Dopady na obyvatele** Návrh nedostatečně řeší negativní vliv na: > hluk a nízkofrekvenční hluk, > stroboskopický efekt > světelné zatížení > kvalitu bydlení > hodnotu nemovitostí Tyto vlivy nejsou řádně vyhodnoceny. Zejména pak v souvislosti s členitým podhorským terénem a v ČR dosud neodzkoušenou technologií turbín dané výšky. Vzhledem k velmi malé vzdálenosti od obytných budov (cca 700 m), je stroboskopický efekt téměř jistotou. Blikající stožáry budou vidět z širokého okolí a mohou narušovat i bezpečnost dopravy nejen na lokálních komunikacích, ale i na nově vznikající dálnici D11. Radeč (Úpice) i Sudenec budou významně omezeny v dalším rozvoji sídel. Studenec v důsledku obklopení celé obce AO a Radeč z důvodu nedostatku dalších parcel ve městě, které jsou vhodné pro výstavbu rodinných domů. Zastavení tohoto vývoje znamená zároveň i zamezení ekonomického růstu sídel, přílivu nových obyvatel a rozvoje turistického ruchu (nebude možné vytvářet ani kvalitní a nerušené plochy pro rekreaci a sportovní vyžití). **VII. Kumulativní a systémové dopad** Není řešeno: > souběžné působení vice projektů > celkové zatížení území > únosnost krajiny Hrozí **nevratná degradace území**, neboť mimo zóny AOV90 a AOV91, jsou plánovány další VTE např. v Úpici, Maršově u Úpice a dalších obcích. Region se tak s venkovského podhorského prostoru stane průmyslovou zónou obklíčenou desítkami VTE, což bude mít vliv i na atraktivitu krajiny při pohledu z KRNAP. Dále je území výrazně zatíženo výstavbou dálnice Dli směrem k Polsku. jednalo by se tedy o souběh dvou velmi rozsáhlých projektů v jednom malém a hustě osídleném regionu, což povede k velmi výraznému snížení kvality života místních obyvatel a silnému ohroženi místní krajiny přes hranici její únosnosti (zejména v souvislosti s ohroženými druhy rostlin a živočichů).	

Poř. č.	Připomínkové místo	Číslo jednací	Článek	AO	Připomínka	Vyhodnocení
					VIII. Absence variantního řešení Není doloženo, že byly posuzovány jiné lokality a méně konfliktní varianty, jedná se o porušení základního principu plánování. Nejsou dostatečně využity možnosti brownfields a jiných ekologicky porušených lokalit, kterých je po celé ČR více než je pro stavbu VTE nutné. **IX. Hlavni požadavek** Požaduji: o 1) **Vyřazení výše uvedené akcelerační oblasti z návrhu** nebo o 2) Zároveň (pro případ, že nebude tomuto požadavku vyhověno) **požaduji, aby návrh změny č. 2 ÚRP ČR nebyl v této části schválen a byl vrácen k zásadnímu přepracování**, a to zejména po doplnění: o posouzení vlivu na lokality Natura 2000 dle ČI. 6 odst. 3 směrnice 92/43/EHS · dostatečný biologický průzkumu odpovídající metodikám MŽP o hodnocení vlivu na populace netopýrů, dravců a dalších ptáků o posouzení kumulativních vlivů v širším území, zejména pak na zásobárny podzemních vod o hodnocení dopadů na krajinný ráz o hodnocení dopadů na využití nemovitostí vlastníků v dosahu navrhovaných 700 m od obytné zástavby a přímý dopad vymezení AO na výkon vlastnických práv těchto vlastníků Do doby doplněni těchto podkladů nelze území považovat za způsobilé pro vymezeni akcelerační oblasti. Podané připomínky jsou v některých svých částech blanketní (probíhá příprava posudků a sběr dat a podkladů), podatel si vymezuje právo připomínky doplnit ve lhůtě 15 dnů ode dne veřejného projednáni. **X. Závěr** Návrh v předložené podobě není dostatečně odůvodněný, není podložen odbornými daty, je v rozporu s právními předpisy ČR i EU a může mít závažné dopady na krajinu, životní prostředí i obyvatele, proto požaduji vyřazení Územního opatření k AOV90 z Návrhu Změny č. 2 Uzemního rozvojového plánu ČR nebo jeho zásadní přepracováni. Žádám, aby tato připomínka byla řádně vypořádána v souladu se zákonem a aby bylo uvedeno konkrétní odůvodněni přijatého řešení.	
10645.	Martina Dohnalová	MMR-48475-2026-81	99czt	AOV66	**PŘIPOMÍNKY A STANOVISKO OBČANA K NÁVRHU ZMĚNY Č. 2 ÚZEMNÍHO ROZVOJOVÉHO PLÁNU** V návaznosti na zveřejněný návrh změny č. 2 Územního rozvojového plánu, kterým se vymezují akcelerační oblasti pro obnovitelné zdroje energie, předkládám v zákonné lhůtě své oficiální připomínky jako dotčený občan a obyvatel regionu. Tímto uplatňuji zásadní nesouhlas s vymezením akcelerační oblasti pro větrnou energii v lokalitě zahrnující okolí obcí Radostín nad Oslavou, Ostrov nad Oslavou a Kněževes, která je v návrhu vedena jako **AOV66 Radostín**. Bydlím v obci Březí nad Oslavou, jejíž katastrální území se nachází v bezprostřední blízkosti navržené zóny (cca 3 km). Považuji za nezbytné upozornit na významné negativní dopady, které by realizace tohoto záměru měla na můj každodenní život, mé okolí a náš širší region.	**Akceptováno.** Akcelerační oblast AOV66 – Radostín byla vypuštěna.

Poř. č.	Připomínkové místo	Číslo jednací	Článek	AO	Připomínka	Vyhodnocení
					Navržená zóna představuje vznik masivní technické dominanty, která by nevratně změnila charakter a vizuální integritu kulturní krajiny Vysočiny, ve které žiji. Důvodně se obávám výrazného snížení kvality bydlení a následného znehodnocení mé nemovitosti i okolních pozemků. Z hlediska ochrany životního prostředí představuje klíčové riziko fragmentace naší krajiny a narušení migračních koridorů volně žijící zvěře. Stejně tak považuji za velmi závažný budoucí trvalý zábor vysoce kvalitní a aktivně obhospodařované zemědělské půdy. Využití těchto ploch pro technologické účely je v přímém rozporu se zájmy ochrany zemědělského půdního fondu a s principy udržitelného hospodaření v naší krajině. V neposlední řadě považuji za občansky nepřijatelné, aby o takto strategických změnách, které s sebou přináší zákon č. 249/2025 Sb., bylo rozhodováno plošně bez odpovídající koordinace s občany a místními samosprávami. Plně se ztotožňuji s negativními postoji obcí v našem regionu a trvám na zachování demokratických principů participace při územním rozhodování. Upozorňuji navíc na fakt, že s vymezením těchto oblastí vyjádřila zásadní nesouhlas také Rada Kraje Vysočina, a to svým usnesením č. 0827/15/2026/RK ze dne 11. 5. 2026. Žádám proto Ministerstvo pro místní rozvoj o úplné vynětí předmětné lokality (AOV66 Radostín) z návrhu zrněny č. 2 Územního rozvojového plánu a souvisejících územních opatření, aby byla ochráněna příroda, hodnota majetku a kvalita života v našem regionu.	
10646.	Hynek Dohnal	MMR-48476-2026-81	99czt	AOV66	**PŘIPOMÍNKY A STANOVISKO OBČANA K NÁVRHU ZMĚNY Č. 2 ÚZEMNÍHO ROZVOJOVÉHO PLÁNU** V návaznosti na zveřejněný návrh změny č. 2 Územního rozvojového plánu, kterým se vymezují akcelerační oblasti pro obnovitelné zdroje energie, předkládám v zákonné lhůtě své oficiální připomínky jako dotčený občan a obyvatel regionu. Tímto uplatňuji zásadní nesouhlas s vymezením akcelerační oblasti pro větrnou energii v lokalitě zahrnující okolí obcí Radostín nad Oslavou, Ostrov nad Oslavou a Kněževes, která je v návrhu vedena jako **AOV66 Radostín**. Bydlím v obci Březí nad Oslavou, jejíž katastrální území se nachází v bezprostřední blízkosti navržené zóny (cca 3 km). Považuji za nezbytné upozornit na významné negativní dopady, které by realizace tohoto záměru měla na můj každodenní život, mé okolí a náš širší region. Navržená zóna představuje vznik masivní technické dominanty, která by nevratně změnila charakter a vizuální integritu kulturní krajiny Vysočiny, ve které žiji. Důvodně se obávám výrazného snížení kvality bydlení a následného znehodnocení mé nemovitosti i okolních pozemků. Z hlediska ochrany životního prostředí představuje klíčové riziko fragmentace naší krajiny a narušení migračních koridorů volně žijící zvěře. Stejně tak považuji za velmi závažný budoucí trvalý zábor vysoce kvalitní a aktivně obhospodařované zemědělské půdy. Využití těchto ploch pro technologické účely je v přímém rozporu se zájmy ochrany zemědělského půdního fondu a s principy udržitelného hospodaření v naší krajině. V neposlední řadě považuji za občansky nepřijatelné, aby o takto strategických změnách, které s sebou přináší zákon č. 249/2025 Sb., bylo rozhodováno plošně bez odpovídající koordinace s občany a místními samosprávami. Plně se ztotožňuji s negativními postoji obcí v našem regionu a trvám na zachování demokratických principů participace při územním rozhodování. Upozorňuji navíc na fakt, že s vymezením těchto oblastí vyjádřila zásadní nesouhlas také Rada Kraje Vysočina, a to svým usnesením č. 0827/15/2026/RK ze dne 11. 5. 2026. Žádám proto Ministerstvo pro místní rozvoj o úplné vynětí předmětné lokality (AOV66 Radostín) z návrhu zrněny č. 2 Územního rozvojového plánu a souvisejících územních opatření, aby byla ochráněna příroda, hodnota majetku a kvalita života v našem regionu.	**Akceptováno.** Akcelerační oblast AOV66 – Radostín byla vypuštěna.

Poř. č.	Připomínkové místo	Číslo jednací	Článek	AO	Připomínka	Vyhodnocení
10647.	Sandra Šimková	MMR-48478-2026-81	99czzi	AOV85	Jméno a příjmení: Sandra Šimková Podávám připomínku k návrhu vymezeni akcelerační oblasti AOV85 Nový Dvůr pro umístěni větrných elektráren. a) S navrženým vymezením nesouhlasím. Domnívám se, že lokalita v blízkosti obce Citov a hory Říp není vhodná pro realizaci takto rozsáhlého projektu větrných elektráren. b) Navržené větrné elektrárny mohou dosahovat výšky až 200 metrů a znamenaly by výrazný zásah do krajinného rázu Podřipska. Dokumentace zároveň sama připouští, že výhledy z hory Říp budou plánovanou výstavbou dotčeny. c) Mám rovněž obavy z dopadů na kvalitu života obyvatel okolních obci, zejména z hluku, nočního osvětleni a stroboskopického efektu. Za problematickou považuji také velmi malou vzdálenost navržené oblasti od obytné zástavby. d) Další pochybnosti mám o dostatečném vyhodnocení dopadů projektu na přírodu, chráněné druhy živočichů a celkový charakter krajiny. Z výše uvedených důvodů Žádám o přehodnocení návrhu akcelerační oblasti AOV85 Nový Dvůr. Nesouhlasím s navrženým způsobem vymezování akceleračních oblastí pro výstavbu větrných elektráren na území České republiky, neboť mám za to, že dochází k upřednostňováni energetických zájmů před ochranou zdraví obyvatel, krajiny a charakteru obci.	**Akceptováno.** Akcelerační oblast AOV85 – Nový Dvůr byla vypuštěna.
10648.	Alena Ryšánková	MMR-48479-2026-81	99czzi	AOV85	Věc: Připomínka k návrhu vymezeni akcelerační oblasti AOV85 Nový Dvůr Jméno a příjmení: Alena Ryšánková Tímto podávám připomínku k návrhu akcelerační oblasti AOV85 Nový Dvůr určené pro výstavbu větrných elektráren. S navrženým záměrem nesouhlasím. Domnívám se, že plánovaná výstavba větrných elektráren v blízkosti obce Cítov a krajiny Podřipska může mít významné negativní dopady na zdraví obyvatel, okolní přírodu i charakter celé oblasti. Mám obavy zejména z dlouhodobého hluku, blikání nočního osvětleni a stroboskopického efektu, které mohou negativně ovlivnit kvalitu života obyvatel okolních obcí. Navržená akcelerační oblast se navíc nachází v minimální vzdálenosti od obytné zástavby, což považuji vzhledem k rozsahu projektu za nevhodné. Další obavy mám z dopadů na zvířata a chráněné druhy ptáků a netopýrů, jejichž výskyt je v dokumentaci uveden. Nejsem přesvědčena, že navržená opatřeni budou schopna dostatečně zabránit negativním vlivům provozu větrných elektráren na okolní přírodu. Za velmi problematický považuji také zásah do krajiny Podřipska a okolí hory Říp. Plánované větrné elektrárny o možné výšce až 200 metrů mohou výrazně narušit krajinný ráz tohoto historicky a kulturně významného území.	**Akceptováno.** Akcelerační oblast AOV85 – Nový Dvůr byla vypuštěna.

Poř. č.	Připomínkové místo	Číslo jednací	Článek	AO	Připomínka	Vyhodnocení
					Mám rovněž obavy z možných zásahů do půdy a spodních vod v souvislosti s rozsáhlou výstavbou technické infrastruktury, přístupových komunikaci a základů větrných elektráren. Domnívám se také, že realizace takto rozsáhlého projektu může negativně ovlivnit hodnotu nemovitosti a pozemků v okolních obcích a zhoršit kvalitu bydlení místních obyvatel. Z výše uvedených důvodů žádám o přehodnoceni návrhu akcelerační oblasti AOV85 Nový Dvůr. Nesouhlasím s navrženým způsobem vymezováni akceleračních oblastí pro výstavbu větrných elektráren na území České republiky, neboť mám za to, že dochází k upřednostňování energetických zájmů před ochranou zdraví obyvatel, krajiny a charakteru obcí.	
10649.	Iveta Toráková	MMR-48480-2026-81	99czzi	AOV85	Věc: Připomínka k návrhu akcelerační oblasti AOV85 Nový Dvůr Jméno a příjmení: IVETA TORÁKOVÁ Podávám připomínku k návrhu vymezeni akcelerační oblasti AOV85 Nový Dvůr pro umístěni větrných elektráren. S navrženým záměrem striktně nesouhlasím. Myslím si, že v budoucnu naplánovaná výstavba větrných elektráren blízko obce Citov a krajiny Podřipska představuje nepřiměřený a nenávratný zásah do života obyvatel, krajiny i okolní infrastruktury. Mám vážné obavy z toho, jaké dopady to bude mít na zdraví lidi v naši obci i v okolních obci. Provoz větrných elektráren je spojen s dlouhodobým blikáním, nepříjemným hlukem-zvukem (slyšitelného hlavně v noci), nočního překážkového osvětleni, stroboskopickým efektem a dalšími rušivými vlivy, které mohou negativně ovlivnit kvalitu spánku, psychickou pohodu a celkový komfort bydlení. Za velký problém považuji také minimální vzdálenost navržené akcelerační oblasti od obytných zón. Lidé si zde pořídili bydlení v klidné venkovské krajině, nikoli v blízkosti rozsáhlé průmyslové zóny s obřími větrnými elektrárnami o výšce až 200 metrů. Mám také obavy z výrazného poklesu hodnoty nemovitosti (až 50%), pozemků a majetku obyvatel v okolí větných elektráren, Domnívám se, že uskutečněni takto rozsáhlého projektu může zásadně znehodnotit bydlení i charakter celé oblastí Další pochybnosti mám o rozsahu plánované infrastruktury a stavebních zásahů do krajiny. Nejde jen o samotné větrné elektrárny, ale také o zprovozněni a budovaní přístupových komunikaci, kabelových tras, technického zázemí a rozsáhlých betonových základů, Nejsem přesvědčen, že byly dostatečně vyhodnoceny možné dopady na půdu, spodní vody a okolní životní prostředí, Domnívám se také, že návrh dostatečně neprokazuje skutečný přínos projektu vzhledem k větrným podmínkám v této oblasti. Mám pochybnosti o ekonomické výhodnosti celého projektu a obavy z vysokých nákladů na výstavbu, provoz i budoucí likvidaci větrných elektráren. Za nepřijatelné považuji také výrazné narušeni krajinného rázu Podřipska a okolí hory Říp, která představuje významný historický a kulturní symbol České republiky. Z výše uvedených důvodů žádám o přehodnoceni návrhu akcelerační oblasti AOV85 Nový Dvůr.	**Akceptováno.** Akcelerační oblast AOV85 – Nový Dvůr byla vypuštěna.

Poř. č.	Připomínkové místo	Číslo jednací	Článek	AO	Připomínka	Vyhodnocení
					Nesouhlasím s navrženým způsobem vymezováni akceleračních oblasti pro výstavbu větrných elektráren na území České republiky, neboť mám za to, že dochází k upřednostňováni energetických zájmů před ochranou zdraví obyvatel, krajiny a charakteru obci.	
10650.	Monika Popelková	MMR-48481-2026-81	99czzg	AOV83	**Věc: Připomínka ke Změně č. 2 územního rozvojového plánu – akcelerační oblast AOV83 Chorušice** Jméno a příjmení: Monika Popelková Podávám tímto podle § 39 stavebního zákona připomínku k návrhu vymezeni akcelerační oblasti AOV83 Chorušice určené pro výstavbu větrných elektráren. S navrženým vymezením zásadně nesouhlasím, protože mám za to, že návrh v současné podobě dostatečně nechrání zdraví obyvatel, krajinný ráz ani životní prostředí dotčeného území. Současně se domnívám, že podklady pro vymezeni této akcelerační oblasti nejsou dostatečné a neobsahuji odpovidající odborné posouzení všech významných dopadů projektu. Za zásadní problém považuji samotné umístěni navržené akcelerační oblasti v těsné blízkosti obytné zástavby obce Chorušice a jejich místních části. Větrné elektrárny plánované výšky kolem 200 metrů budou představovat výrazný a dlouhodobý zásah do života obyvatel v okolních obcích. Obavy mám zejména z dlouhodobé hlukové zátěže, vibraci, infrazvuku, stroboskopického efektu a nočního překážkového osvětleni. Tyto vlivy mohou negativně ovlivnit kvalitu bydlení, psychickou pohodu obyvatel i běžné užíváni okolního prostředí. Domnívám se, že podobně rozsáhlý průmyslový projekt by neměl být schvalován bez detailního a nezávislého posouzeni zdravotních dopadů na obyvatele. Další zásadní problém spatřuji v dopadech na krajinný ráz a charakter území. Oblast Chorušic se nachází v krajině navazující na CHKO Kokořínsko - Máchův kraj, která má významnou přírodní, historickou a rekreační hodnotu. výstavba vysokých větrných elektráren zásadním způsobem změní panorama krajiny a negativně ovlivni pohledové vztahy v širokém okolí. Domnívám se, že takto rozsáhlý technický zásah není slučitelný s ochranou krajinného rázu podle § 12 zákona č. 114/1992 Sb., o ochraně přírody a krajiny. Současně mám za to, že návrh dostatečně nevypořádává střet mezi veřejným zájmem na rozvoji obnovitelných zdrojů energie a právem obyvatel na příznivé životní prostředí podle Čl. 35 Listiny základních práv a svobod. Významné obavy mám rovněž o možné dopady projektu na podzemní vody a hydrogeologické poměry v území, Rozsáhlé zemní práce, budováni masivních železobetonových základů, nových komunikaci a technické infrastruktury mohou negativně ovlivnit vodní režim krajiny i stabilitu podzemních zdrojů vody, na kterých jsou místní obyvatelé závislí. V době dlouhodobého sucha a klimatických změn považuji ochranu podzemních vod za zásadní veřejný zájem. Nedostatečně vyhodnocené podle mého názoru zůstávají také dopady na biologickou rozmanitost území. V oblasti se dlouhodobě vyskytuji chráněné druhy ptáků a netopýrů a mám za to, že dokumentace neobsahuje dostatečně podrobné vyhodnoceni jejich migračních tras ani možných střetů s plánovanými větrnými elektrárnami. Problematické podle mého názoru zůstávají i dopady související infrastruktury, d zejména nových přístupových komunikaci, kabelových tras a technického zázemí celé akcelerační oblasti. Mám rovněž za to, že strategické posouzeni SEA nedostatečně vyhodnotilo kumulativní dopady celé akcelerační oblasti na zdraví obyvatel, krajinu, podzemní vody a životní prostředí. Podle mého názoru	**Akceptováno částečně.** Akcelerační oblast AOV83 – Chorušice byla zmenšena. Vymezení akcelerační oblasti proběhlo na základě biologického posouzení konkrétního navrhovaného území podle § 11 odst. 3 resp. 4 ZOZE, jehož výsledky spolu s výsledky vyhodnocení vlivů na životní prostředí (SEA/VVURÚ, Příloha 5 k Z2 ÚRP) byly zapracovány do návrhu Změny č. 2 ÚRP; oblasti, u nichž autorizované osoby identifikovaly významné negativní nebo kumulativní vlivy, byly ze Z2 ÚRP vyloučeny (odůvodnění Z2 ÚRP). Zpracování VVURÚ odpovídá obsahem i strukturou požadavkům přílohy č. 4 stavebního zákona; jde o hodnocení na úrovni koncepce, nikoli na úrovni konkrétních záměrů, a tomu odpovídá i míra podrobnosti použitých podkladů. Do územního opatření u akcelerační oblasti pro VTE je zapracována podmínka zpracování hlukové studie a minimalizace shadow flicker efektu; akcelerační oblasti jsou vymezovány v minimální vzdálenosti 500 m od obytné zástavby. Ustanovení obecně závazných právních předpisů týkajících se hlukové zátěže nejsou uplatněním Změny č. 2 ÚRP porušena. Otázky infrazvuku, vibrací a nočního osvětlení jsou řešeny v podmínkách územního opatření a budou dále posuzovány v rámci navazujících řízení při povolování konkrétních záměrů, kde budou aplikovány platné hygienické limity. Problematika krajinného rázu byla posuzována v rámci VVURÚ, a to jak z hlediska navrhovaného souboru akceleračních oblastí jako celku, tak pro jednotlivé oblasti v kartách akceleračních oblastí (viz příloha č. 2 vyhodnocení vlivů). Vliv na krajinný ráz byl jedním z důvodů, proč bylo 16 původně uvažovaných akceleračních oblastí z návrhu zcela vypuštěno a u 48 ze zbývajících 80 oblastí pro VTE byl snížen limit maximální výšky větrných elektráren. Blízkost CHKO Kokořínsko – Máchův kraj byla v rámci VVURÚ zohledněna; výsledky posouzení neodůvodnily vyloučení AOV83 z návrhu, neboť oblast zasahuje do CHKO pouze okrajově a podmínky územního opatření ochranu hodnot krajiny zajišťují. Pro vymezení akceleračních oblastí byla využita vrstva území významných pro ptáky zpracovaná Českou společností ornitologickou (ČSO) na základě metodiky BirdLife International a vrstva území významných pro netopýry dle podkladů ČESON; ochrana chráněných druhů je zajištěna podmínkami zahrnutými do územních opatření, zejména povinností monitoringu mortality a selektivních odstávek v kolizně rizikovém období.

Poř. č.	Připomínkové místo	Číslo jednací	Článek	AO	Připomínka	Vyhodnocení
					nejsou současné podklady dostatečné pro odpovědné schváleni tak rozsáhlého projektu. Samotná dokumentace navíc počítá s potřebou dalších odborných studii až v navazujících řízeních, což podle mého názoru potvrzuje, že současné vyhodnoceni dopadů není dostatečné. Současně se domnívám, že návrh není dostatečně v souladu se směrnici Evropského parlamentu a Rady (EU) 2023/2413 (RED III). Podle čl. 15c odst. 1 mají být akcelerační oblasti vymezovány především v lokalitách, kde se neočekávají významné dopady na životní prostředí a kde existuje minimální riziko konfliktů s ochranou přírody a dalšími veřejnými zájmy. V případě oblasti Chorušice mám za to, že tyto podmínky splněny nejsou, a to zejména vzhledem k blízkosti obytné zástavby, citlivosti krajiny, blízkosti CHKO Kokořínsko - Máchův kraj a možným dopadům na podzemní vody a biologickou rozmanitost. Požaduji proto vypracováni nových nezávislých odborných studii a posudků zaměřených zejména na: o · hlukovou, vibrační a světelnou zátěž okolních obci, o · dopady infrazvuku na zdraví obyvatel, o · vliv projektu na podzemní vody a hydrogeologické poměry, o · dopady na krajinný ráz a pohledové vztahy v okolí Kokořínska, o · vliv na chráněné druhy ptáků a netopýrů, o · kumulativní dopady celé akcelerační oblasti, o · dopady související infrastruktury na krajinu a zemědělskou půdu, o · a skutečnou technickou realizovatelnost projektu v navrženém rozsahu. Do doby řádného a nezávislého dopracováni těchto odborných podkladů považuji schválení akcelerační oblasti AOV83 Chorušice za předčasné a nedostatečně odůvodněné. Z výše uvedených důvodů žádám o přehodnoceni návrhu a vyřazeni oblasti AOV83 Chorušice ze Změny č. 2 územního rozvojového plánu. Současně nesouhlasím se způsobem vymezováni akceleračních oblasti pro výstavbu větrných elektráren na území České republiky, pokud nejsou důsledně zohledněny dopady na zdraví obyvatel, ochranu krajiny, přírody a kvalitu života obyvatel dotčených obcí.	Akcelerační oblasti v souladu se ZOZE a nařízením vlády č. 507/2025 Sb. nelze vymezovat na území lokalit soustavy Natura 2000. Vyhodnocení vlivů na lokality soustavy Natura 2000 bylo provedeno jako součást VVURÚ v souladu s § 45i zákona č. 114/1992 Sb. Vlivy na podzemní vody a vodní režim byly součástí hodnocení v rámci VVURÚ a budou dále posuzovány příslušným vodoprávním orgánem při povolování konkrétních záměrů. Kumulativní a synergické vlivy byly posuzovány v rámci SEA/VVURÚ; jejich výsledky byly promítnuty do vymezení akceleračních oblastí a podmínek územních opatření. Záměry v akcelerační oblasti podléhají posouzení vlivů dle § 11 ZOZE v rámci jednotného environmentálního stanoviska; EIA dle zákona č. 100/2001 Sb. se pro záměry ve vymezených akceleračních oblastech nebude opakovaně vyhotovovat v rámci stavebního řízení (§ 11 odst. 5 ZOZE). Konkrétní záměry se nadále povolují v souladu se stavebním zákonem za podmínek stanovených v územním opatření.
10651.	Ing. Olga Rousová	MMR-48482-2026-81	99czzg	AOV83	**Věc: Připomínka ke Změně č. 2 územního rozvojového plánu – akcelerační oblast AOV83 Chorušice** Jméno a příjmení: Ing. Olga Rousová Tímto podávám podle § 39 stavebního zákona připomínku k návrhu vymezení akcelerační oblasti AOV83 Chorušice určené pro výstavbu větrných elektráren. S navrženým vymezením akcelerační oblasti zásadně nesouhlasím. Domnívám se, že návrh není dostatečně odborně podložen a že nebyly odpovědně vyhodnoceny všechny možné dopady tohoto rozsáhlého záměru na obyvatele, krajinu, přírodu ani životní prostředí.	**Akceptováno částečně.** Akcelerační oblast AOV83 – Chorušice byla zmenšena. Vymezení akceleračních oblastí proběhlo na základě biologického posouzení konkrétního navrhovaného území podle § 11 odst. 3 resp. 4 ZOZE, jehož výsledky spolu s výsledky vyhodnocení vlivů na životní prostředí (SEA/VVURÚ, Příloha 5 k Z2 ÚRP) byly zapracovány do návrhu Změny č. 2 ÚRP; oblasti, u nichž autorizované osoby identifikovaly významné negativní nebo kumulativní vlivy, byly ze Z2 ÚRP vyloučeny (odůvodnění Z2 ÚRP). Zpracování VVURÚ odpovídá obsahem i strukturou

Poř. č.	Připomínkové místo	Číslo jednací	Článek	AO	Připomínka	Vyhodnocení
					Za velmi problematické považuji zejména samotné umístěni akcelerační oblasti v těsné blízkosti obytné zástavby obce Chorušice a jejích místních částí. Vzhledem k plánované výšce větrných elektráren, která může dosahovat až přibližně 200 metrů, se podle mého názoru nejedná o běžný zásah do území, ale o rozsáhlý průmyslový projekt s významnými dlouhodobými dopady na okolní obce. Místní obyvatelé mohou být dlouhodobě vystaveni hluku, vibracím, infrazvuku, stroboskopickému efektu i nočnímu překážkovému osvětleni. Tyto vlivy mohou negativně ovlivnit kvalitu bydlení, psychickou pohodu obyvatel i běžné užíváni okolní krajiny. Domnívám se, že podobný projekt by neměl být umisťován do bezprostřední blízkosti obcí bez podrobného a nezávislého posouzeni všech zdravotních a sociálních dopadů. Dalším zásadním problémem je podle mého názoru dopad na krajinný ráz a charakter území. Oblast Chorušic se nachází v krajině navazující na CHKO Kokořínsko - Máchův kraj, která má vysokou přírodní, historickou i turistickou hodnotu. výstavba vysokých větrných elektráren výrazně změní panorama krajiny a naruší pohledové vztahy v širokém okolí. Takto rozsáhlý technický zásah považuji za neslučitelný s charakterem venkovské krajiny Mělnicka i s ochranou krajinného rázu podle § 12 zákona č. 114/1992 Sb., o ochraně přírody a krajiny. Současně mám vážné obavy o možné dopady na podzemní vody a hydrogeologické poměry v území. výstavba masivních železobetonových základů, nových komunikací a technické infrastruktury může negativně ovlivnit přirozený vodní režim krajiny a stabilitu podzemních zdrojů vody. V době dlouhodobého sucha a častějších klimatických extrémů považuji ochranu vodních zdrojů za zásadní veřejný zájem. Za nedostatečně vyhodnocené považuji také dopady na biologickou rozmanitost území, zejména na ptactvo a netopýry. V okolí Kokořínska se dlouhodobě vyskytují chráněné druhy živočichů a mám za to, že navržená opatření nejsou dostatečnou zárukou jejich ochrany. Problematické podle mého názoru zůstávají i dopady související infrastruktury, například výstavby nových přístupových komunikací, kabelových tras a technického zázemí celé akcelerační oblasti. Domnívám se rovněž, že strategické posouzeni SEA nedostatečně vyhodnotilo kumulativní dopady celé akcelerační oblasti na zdraví obyvatel, krajinný ráz, vodní režim a životní prostředí. Podle mého názoru nejsou současné podklady dostatečné pro odpovědné schválení tak rozsáhlého projektu. Současně mám za to, že návrh není dostatečně v souladu se směrnici Evropského parlamentu a Rady (EU) 2023/2413 (RED III). Podle čl. 15c mají být akcelerační oblasti vymezovány především v lokalitách s minimálními konflikty a minimálními dopady na obyvatele, krajinu a přírodu. V případě oblasti Chorušice mám za to, že tyto podmínky splněny nejsou. Požaduji proto vypracování nových nezávislých odborných studií a posudků zaměřených zejména na: ○ hlukovou, vibrační a světelnou zátěž okolních obci, ○ vliv infrazvuku na zdraví obyvatel, ○ dopady projektu na podzemní vody a hydrogeologické poměry, ○ vliv na krajinný ráz a pohledové vztahy v okolí Kokořinska, · dopady na chráněné druhy ptáků a netopýrů, ○ kumulativní dopady celé akcelerační oblasti,	požadavkům přílohy č. 4 stavebního zákona; jde o hodnocení na úrovni koncepce, nikoli na úrovni konkrétních záměrů, a tomu odpovídá i míra podrobnosti použitých podkladů. Problematika krajinného rázu byla posuzována v rámci VVURÚ, a to jak z hlediska navrhovaného souboru akceleračních oblastí jako celku, tak pro jednotlivé oblasti v kartách akceleračních oblastí (viz příloha č. 2 vyhodnocení vlivů). Vliv na krajinný ráz byl jedním z důvodů, proč bylo 16 původně uvažovaných akceleračních oblastí z návrhu zcela vypuštěno a u 48 ze zbývajících 80 oblastí pro VTE byl snížen limit maximální výšky větrných elektráren. Sousedství s CHKO Kokořínsko – Máchův kraj bylo zohledněno při plošné redukci AOV83 – Chorušice; samotná akcelerační oblast leží mimo území CHKO a podmínky územního opatření respektují požadavky ochrany přírody a krajiny stanovené zákonem č. 114/1992 Sb. Do územního opatření u akcelerační oblasti pro VTE je zapracována podmínka zpracování hlukové studie a minimalizace shadow flicker efektu; akcelerační oblasti jsou vymezovány v minimální vzdálenosti 500 m od obytné zástavby. Ustanovení obecně závazných právních předpisů týkajících se hlukové zátěže nejsou uplatněním Změny č. 2 ÚRP porušena. Požadavky na zpracování hlukové studie a posouzení vlivu stroboskopického efektu a vibrací jsou součástí podmínek, za nichž lze konkrétní záměry v akcelerační oblasti povolovat. Pro vymezení akceleračních oblastí byla využita vrstva území významných pro ptáky zpracovaná Českou společností ornitologickou (ČSO) na základě metodiky BirdLife International a vrstva území významných pro netopýry dle podkladů ČESON; ochrana chráněných druhů je zajištěna podmínkami zahrnutými do územních opatření, zejména povinností monitoringu mortality a selektivních odstávek v kolizně rizikovém období. Akcelerační oblasti v souladu se ZOZE a nařízením vlády č. 507/2025 Sb. nelze vymezovat na území lokalit soustavy Natura 2000. Vyhodnocení vlivů na lokality soustavy Natura 2000 bylo provedeno jako součást VVURÚ v souladu s § 45i zákona č. 114/1992 Sb. Kumulativní a synergické vlivy byly posuzovány v rámci SEA/VVURÚ; jejich výsledky byly promítnuty do vymezení akceleračních oblastí a podmínek územních opatření. Záměry v akcelerační oblasti podléhají posouzení vlivů dle § 11 ZOZE v rámci jednotného environmentálního stanoviska; EIA dle zákona č. 100/2001 Sb. se pro záměry ve vymezených akceleračních oblastech nebude opakovaně vyhotovovat v rámci stavebního řízení (§ 11 odst. 5 ZOZE). Konkrétní záměry se nadále povolují v souladu se stavebním zákonem za podmínek stanovených v územním opatření. Návrh Z2 ÚRP je v souladu s požadavky směrnice RED III; akcelerační oblasti jsou vymezovány jako

Poř. č.	Připomínkové místo	Číslo jednací	Článek	AO	Připomínka	Vyhodnocení
					o dopady doprovodné infrastruktury na zemědělskou krajinu, o a skutečnou technickou realizovatelnost projektu v navrženém rozsahu. Z výše uvedených důvodů žádám o přehodnocení návrhu akcelerační oblasti AOV83 Chorušice a její vyřazení ze Změny č. 2 územního rozvojového plánu. Současně nesouhlasím se způsobem vymezováni akceleračních oblasti pro výstavbu větrných elektráren na území České republiky, pokud nejsou důsledně zohledněny dopady na zdraví obyvatel, ochranu krajiny, přírody a kvalitu života obyvatel dotčených obcí.	území s nejnižšími environmentálními konflikty, přičemž výsledky biologického posouzení a VVURÚ toto vymezení dokládají. Požadavky na zpracování dalších nezávislých odborných studií nad rámec již provedených hodnocení nejsou při pořizování politiky územního rozvoje na celostátní úrovni podmínkou; podrobná technická posouzení jsou předmětem navazujících řízení o konkrétních záměrech.
10652.	Alena Ciprová	MMR-48483-2026-81	99czzg	AOV83	**Věc Připomínka ke Změně 2 územního rozvojového plánu – akcelerační oblast AOV83 Chorušice** Jméno a příjmení: Alena Ciprová Tímto podávám podle § 39 stavebního zákona připomínku k návrhu vymezení akcelerační oblasti AOV83 Chorušice určené pro výstavbu větrných elektráren. S navrženým vymezením zásadně nesouhlasím. Domnívám se, že návrh v současné podobě dostatečně nechrání zdraví obyvatel, přírodu ani krajinný ráz dotčeného území a že nebyly objektivně a odpovědně vyhodnoceny všechny možné dopady tohoto rozsáhlého projektu. Za zásadní problém považuji především skutečnost, že plánovaná akcelerační oblast se nachází v bezprostřední blízkosti obytné zástavby a současně v krajině navazující na CHKO Kokořínsko - Máchův kraj. Jedná se o území s vysokou přírodní, krajinářskou a rekreační hodnotou, které je významné nejen pro místní obyvatele, ale i pro širší region. Výstavba větrných elektráren o výšce kolem 200 metrů bude podle mého názoru znamenat mimořádně výrazný zásah do charakteru krajiny. Takto rozsáhlé technické stavby zásadně změní panorama krajiny, naruší pohledové vztahy a negativně ovlivní dosud zachovaný charakter venkovského prostoru. Domnívám se, že podobný zásah je v rozporu s ochranou krajinného rázu podle § 12 zákona 114Í1992 Sb., o ochraně přírody a krajiny. Současně mám vážné obavy o zdraví obyvatel okolních obcí. Provoz větrných elektráren je spojen s dlouhodobou hlukovou zátěži, vibracemi, infrazvukem, stroboskopickým efektem a nočním překážkovým osvětlením. Tyto vlivy mohou negativně ovlivnit kvalitu spánku, psychickou pohodu a celkovou kvalitu života místních obyvatel. Domnívám se, že navržené podklady dostatečně nehodnotí dlouhodobé zdravotní dopady na obyvatele v okolních obcích. Mám rovněž za to, že dokumentace podceňuje dopady projektu na přírodu a biologickou rozmanitost území. Oblast v okolí Chorušic a Kokořínska představuje významné území pro výskyt ptáků, netopýrů a dalších chráněných druhů živočichů. Větrné elektrárny podobných rozměrů představují významné riziko pro migrační trasy ptáků a mohou mít dlouhodobý negativní vliv na mistní ekosystémy. Za nedostatečně posouzené považuji také dopady související infrastruktury, zejména budoucích nových přístupových komunikací, kabelových tras, technického zázemí a rozsáhlých betonových základů. Tyto zásahy mohou vést k fragmentaci krajiny, narušeni půdního prostředí a dalším negativním zásahům do přírody. Domnívám se rovněž, že strategické posouzení SEA nedostatečně vyhodnotilo kumulativní dopady celé akcelerační oblasti na zdraví obyvatel, krajinu, přírodu a vodní režim území. Podle mého názoru	**Akceptováno částečně.** Akcelerační oblast AOV83 – Chorušice byla zmenšena. Vymezení akceleračních oblastí proběhlo na základě biologického posouzení konkrétního navrhovaného území podle § 11 odst. 3 resp. 4 ZOZE, jehož výsledky spolu s výsledky vyhodnocení vlivů na životní prostředí (SEA/VVURÚ, Příloha 5 k Z2 ÚRP) byly zapracovány do návrhu Změny č. 2 ÚRP; oblasti, u nichž autorizované osoby identifikovaly významné negativní nebo kumulativní vlivy, byly ze Z2 ÚRP vyloučeny (odůvodnění Z2 ÚRP). Zpracování VVURÚ odpovídá obsahem i strukturou požadavkům přílohy č. 4 stavebního zákona; jde o hodnocení na úrovni koncepce, nikoli na úrovni konkrétních záměrů, a tomu odpovídá i míra podrobnosti použitých podkladů. Problematika krajinného rázu byla posuzována v rámci VVURÚ, a to jak z hlediska navrhovaného souboru akceleračních oblastí jako celku, tak pro jednotlivé oblasti v kartách akceleračních oblastí (viz příloha č. 2 vyhodnocení vlivů). Vliv na krajinný ráz byl jedním z důvodů, proč bylo 16 původně uvažovaných akceleračních oblastí z návrhu zcela vypuštěno a u 48 ze zbývajících 80 oblastí pro VTE byl snížen limit maximální výšky větrných elektráren. Blízkost CHKO Kokořínsko – Máchův kraj a požadavky ochrany krajinného rázu dle § 12 zákona č. 114/1992 Sb. byly zohledněny v rámci VVURÚ a promítnuty do plošné redukce AOV83 – Chorušice; samotná akcelerační oblast leží mimo chráněné krajinné oblasti. Pro vymezení akceleračních oblastí byla využita vrstva území významných pro ptáky zpracovaná Českou společností ornitologickou (ČSO) na základě metodiky BirdLife International a vrstva území významných pro netopýry dle podkladů ČESON; ochrana chráněných druhů je zajištěna podmínkami zahrnutými do územních opatření, zejména povinností monitoringu mortality a selektivních odstávek v kolizně rizikovém období. Fragmentace krajiny v důsledku výstavby přístupové infrastruktury bude hodnocena v rámci navazujícího posouzení konkrétního záměru. Do územního opatření u akcelerační oblasti pro VTE je zapracována podmínka zpracování hlukové studie a

Poř. č.	Připomínkové místo	Číslo jednací	Článek	AO	Připomínka	Vyhodnocení
					není možné odpovědně schválit tak rozsáhlou průmyslovou zónu bez podrobného a nezávislého posouzení všech dlouhodobých dopadů. Současně mám za to, že návrh není v dostatečném souladu se směrnici Evropského parlamentu a Rady (EU) 2023Í2413 (RED III). Podle čl. 15c mají být akcelerační oblasti vymezovány především v lokalitách s minimálními environmentálními konflikty a minimálními dopady na obyvatele, přírodu a krajinu, V případě oblasti Chorušice mám za to, že tyto podmínky splněny nejsou, a to zejména vzhledem k blízkosti obytné zástavby, citlivosti krajiny a možné kolizi s ochranou přírody. Domnívám se také, že návrh dostatečně nezohledňuje základní principy evropské environmentální politiky, zejména princip předběžné opatrnosti a zásadu prevence závažných zásahů do životního prostředí. Požaduji proto vypracováni nových nezávislých odborných studií a posudků zaměřených zejména na: o dlouhodobé zdravotní dopady provozu větrných elektráren na obyvatele, o hlukovou, vibrační a světelnou zátěž okolních obci, o vliv infrazvuku na lidské zdraví, o dopady na chráněné druhy ptáků a netopýrů, o vliv projektu na biologickou rozmanitost a migrační trasy živočichů, o dopady na krajinný ráz a rekreační hodnotu území, o vliv související infrastruktury na krajinu a přírodní prostředí, o kumulativní dopady celé akcelerační oblasti na životní prostředí, o a skutečnou vhodnost této lokality pro podobně rozsáhlý průmyslový projekt. Do doby zpracování těchto nezávislých odborných podkladů považuji schválení akcelerační oblasti AOV83 Chorušice za předčasné a nedostatečně odůvodněné. Z výše uvedených důvodů žádám o přehodnocení návrhu a vyřazení oblasti AOV83 Chorušice ze Změny č. 2 územního rozvojového plánu. Současně nesouhlasím se způsobem vymezování akceleračních oblastí pro výstavbu větrných elektráren na území České republiky, pokud nejsou důsledně zohledněny dopady na zdraví obyvatel, ochranu přírody, krajiny a kvalitu života místních komunit.	minimalizace shadow flicker efektu; akcelerační oblasti jsou vymezovány v minimální vzdálenosti 500 m od obytné zástavby. Ustanovení obecně závazných právních předpisů týkajících se hlukové zátěže nejsou uplatněním Změny č. 2 ÚRP porušena. Kumulativní a synergické vlivy byly posuzovány v rámci SEA/VVURÚ; jejich výsledky byly promítnuty do vymezení akceleračních oblastí a podmínek územních opatření. Záměry v akcelerační oblasti podléhají posouzení vlivů dle § 11 ZOZE v rámci jednotného environmentálního stanoviska; EIA dle zákona č. 100/2001 Sb. se pro záměry ve vymezených akceleračních oblastech nebude opakovaně vyhotovovat v rámci stavebního řízení (§ 11 odst. 5 ZOZE). Konkrétní záměry se nadále povolují v souladu se stavebním zákonem za podmínek stanovených v územním opatření. Návrh Z2 ÚRP je v souladu s požadavky směrnice RED III; akcelerační oblasti jsou vymezovány jako území s nejnižšími environmentálními konflikty, přičemž výsledky biologického posouzení a VVURÚ toto vymezení dokládají. Princip předběžné opatrnosti (čl. 191 SFEU) byl v rámci procesu SEA/VVURÚ respektován. Požadavky na zpracování dalších nezávislých odborných studií nad rámec již provedených hodnocení nejsou při pořizování politiky územního rozvoje na celostátní úrovni podmínkou; podrobná technická posouzení jsou předmětem navazujících řízení o konkrétních záměrech.
10653.	Václav Rous	MMR-48484-2026-81	99czzg	AOV83	**Věc: Připomínka ke Změně 2 územního rozvojového plánu – akcelerační oblast AOV83 Chorušice** Jméno a příjmení: Václav Rous Podávám tímto podle § 39 zákona č. 283/2021 Sb., stavební zákon, připomínku k návrhu vymezení akcelerační oblasti AOV83 Chorušice určené pro výstavbu větrných elektráren.	**Akceptováno částečně.** Akcelerační oblast AOV83 – Chorušice byla zmenšena. Vymezení akceleračních oblastí proběhlo na základě biologického posouzení konkrétního navrhovaného území podle § 11 odst. 3 resp. 4 ZOZE, jehož výsledky spolu s výsledky vyhodnocení vlivů na životní prostředí (SEA/VVURÚ, Příloha 5 k Z2 ÚRP) byly zapracovány do návrhu Změny č. 2 ÚRP; oblasti, u nichž autorizované osoby identifikovaly významné negativní nebo

Poř. č.	Připomínkové místo	Číslo jednací	Článek	AO	Připomínka	Vyhodnocení
					S navrženým vymezením akcelerační oblasti nesouhlasím, protože mám za to, že návrh není dostatečně technicky, environmentálně ani právně odůvodněn a že nebyly odpovědně vyhodnoceny všechny relevantní dopady záměru na dotčené území a jeho obyvatele. Za zásadní problém považuji zejména nedostatečné posouzení technické vhodnosti lokality pro umístění rozsáhlých větrných elektráren o celkové výšce okolo 200 metrů. Takové stavby vyžaduji mimořádně rozsáhlé železobetonové základy, stabilní geologické podmínky a významné zásahy do podloží i okolní infrastruktury. Domnívám se, že dokumentace nedostatečně řeší geotechnické a hydrogeologické poměry v území, zejména s ohledem na možné dopady hlubinného zakládání staveb, výstavby přístupových komunikací a pokládky kabelových tras. Podle mého názoru nebylo dostatečně posouzeno riziko narušení podzemních vod, změn odtokových poměrů ani možné destabilizace okolního území. Současně mám za to, že návrh nedostatečně řeší otázku odstupových vzdálenosti od obytné zástavby. Vzhledem k rozsahu plánovaných staveb a jejich technickým parametrům považuji za nezbytné detailně posoudit hlukovou zátěž, infrazvuk vibrace, stroboskopický efekt a další provozní vlivy na okolní obce. Podle § 19 odst. 1 stavebního zákona má územní plánování vytvářet předpoklady pro udržitelný rozvoj území, vyvážený vztah podmínek pro příznivé životní prostředí, hospodářský rozvoj a soudržnost obyvatel území. Domnívám se, že v případě návrhu AOV83 Chorušice není tento princip dostatečně naplněn. Mám rovněž za to, že návrh není dostatečně v souladu s § 12 zákona Č. 114|1992 Sb., o ochraně přírody a krajiny, který chrání krajinný ráz území. výstavba větrných elektráren této velikosti představuje mimořádně výrazný zásah do charakteru otevřené krajiny Mělnicka a do pohledových vztahů v okolí CHKO Kokořínsko - Máchův kraj. Za nedostatečně vyhodnocené považuji také dopady na biologickou rozmanitost území, zejména na chráněné druhy ptáků a netopýrů. Dokumentace podle mého názoru neobsahuje dostatečně podrobné posouzeni migračních tras ani dlouhodobých kumulativních vlivů celé akcelerační oblasti. Domnívám se rovněž, že strategické posouzeni SEA nebylo provedeno v dostatečném rozsahu a neobsahuje odpovídající vyhodnocení kumulativních dopadů celé akcelerační oblasti na zdraví obyvatel, krajinu, vodní režim a životní prostředí, Podklady podle mého názoru neumožňují objektivně posoudit skutečné dopady tak rozsáhlého projektu. Současně mám za to, že návrh není plně v souladu se směrnici Evropského parlamentu a Rady (EU) 2023/2413 (RED III). Podle ČI. 15c mají být akcelerační oblasti vymezovány především v lokalitách s minimálními environmentálními konflikty a minimálními dopady na obyvatele, přírodu a krajinu. V případě oblasti Chorušice mám za to, že tyto podmínky nejsou splněny, a to zejména vzhledem k blízkosti obytné zástavby, citlivosti krajiny, blízkosti chráněných území a možným dopadům na podzemní vody a biologickou rozmanitost. Domnívám se rovněž: Že návrh není dostatečně v souladu s principem předběžné opatrnosti vyplývajícím z environmentální politiky Evropské unie, podle kterého mají být potenciálně závažné zásahy do životního prostředí důkladně posouzeny ještě před jejich schválením. Požaduji proto vypracování nových nezávislých odborných studila technických posudků zaměřených zejména na:	kumulativní vlivy, byly ze Z2 ÚRP vyloučeny (odůvodnění Z2 ÚRP). Zpracování VVURÚ odpovídá obsahem i strukturou požadavkům přílohy č. 4 stavebního zákona; jde o hodnocení na úrovni koncepce, nikoli na úrovni konkrétních záměrů, a tomu odpovídá i míra podrobnosti použitých podkladů. Geotechnická a hydrogeologická rizika spojená s výstavbou větrných elektráren, přístupových komunikací a kabelových tras nejsou předmětem posouzení na úrovni politiky územního rozvoje, nýbrž navazujících řízení o konkrétních záměrech, v nichž musí investor předložit příslušné odborné posudky. Posouzení vlivů na vodní režim a podzemní vody bylo provedeno jako součást VVURÚ na koncepční úrovni; podrobné hydrogeologické průzkumy jsou součástí projektové přípravy konkrétních záměrů v souladu s příslušnými technickými normami a vodním zákonem. Do územního opatření u akcelerační oblasti pro VTE je zapracována podmínka zpracování hlukové studie a minimalizace shadow flicker efektu; akcelerační oblasti jsou vymezovány v minimální vzdálenosti 500 m od obytné zástavby. Ustanovení obecně závazných právních předpisů týkajících se hlukové zátěže nejsou uplatněním Změny č. 2 ÚRP porušena. Podmínky ochrany zdraví a pohody obyvatel jsou stanoveny v územním opatření a budou podrobně vyhodnoceny v navazujících řízeních. Problematika krajinného rázu byla posuzována v rámci VVURÚ, a to jak z hlediska navrhovaného souboru akceleračních oblastí jako celku, tak pro jednotlivé oblasti v kartách akceleračních oblastí (viz příloha č. 2 vyhodnocení vlivů). Vliv na krajinný ráz byl jedním z důvodů, proč bylo 16 původně uvažovaných akceleračních oblastí z návrhu zcela vypuštěno a u 48 ze zbývajících 80 oblastí pro VTE byl snížen limit maximální výšky větrných elektráren. Pro vymezení akceleračních oblastí byla využita vrstva území významných pro ptáky zpracovaná Českou společností ornitologickou (ČSO) na základě metodiky BirdLife International a vrstva území významných pro netopýry dle podkladů ČESON; ochrana chráněných druhů je zajištěna podmínkami zahrnutými do územních opatření, zejména povinností monitoringu mortality a selektivních odstávek v kolizně rizikovém období. Kumulativní a synergické vlivy byly posuzovány v rámci SEA/VVURÚ; jejich výsledky byly promítnuty do vymezení akceleračních oblastí a podmínek územních opatření. Záměry v akcelerační oblasti podléhají posouzení vlivů dle § 11 ZOZE v rámci jednotného environmentálního stanoviska; EIA dle zákona č. 100/2001 Sb. se pro záměry ve vymezených akceleračních oblastech nebude opakovaně vyhotovovat v rámci stavebního řízení (§ 11 odst. 5 ZOZE). Konkrétní záměry se nadále povolují

Poř. č.	Připomínkové místo	Číslo jednací	Článek	AO	Připomínka	Vyhodnocení
					○ · geotechnické posouzení stability podloží, ○ · hydrogeologické dopady projektu na podzemní vody a vodní režim krajiny, ○ · hlukovou, vibrační a světelnou zátěž okolních obci, ○ · dopady infrazvuku na zdraví obyvatel, ○ · vliv projektu na krajinný ráz a pohledové vztahy, ○ · vliv na chráněné druhy ptáků a netopýrů, ○ · kumulativní dopady celé akcelerační oblasti, ○ · kapacitní a technické nároky doprovodné infrastruktury, ○ · a skutečnou technickou realizovatelnost projektu v navrženém rozsahu. Do doby řádného zpracování těchto odborných podkladů považuji schválení akcelerační oblasti AOV83 Chorušice za předčasné a nedostatečně odůvodněné Z výše uvedených důvodů žádám o přehodnocení návrhu a vyřazení oblasti AOV83 Chorušice ze Změny Č. 2 územního rozvojového plánu. Současně nesouhlasím se způsobem vymezováni akceleračních oblasti pro výstavbu větrných elektráren na území České republiky bez důsledného zohlednění technických limitů území, ochrany zdraví obyvatel, krajiny a životního prostředí	v souladu se stavebním zákonem za podmínek stanovených v územním opatření. Návrh Z2 ÚRP je v souladu s požadavky směrnice RED III a princip předběžné opatrnosti byl v procesu SEA/VVURÚ respektován. Požadavky na zpracování dalších nezávislých odborných posudků ke geotechnice, hydrogeologii, hluku, krajinnému rázu a chráněným druhům nad rámec již provedených hodnocení nejsou při pořizování politiky územního rozvoje na celostátní úrovni podmínkou; podrobná technická posouzení jsou předmětem navazujících řízení o konkrétních záměrech.
10654.	David Veselý	MMR-48486-2026-81	99czzg	AOV83	**Věc: Připomínka ke Změně Č. 2 územního rozvojového plánu – akcelerační oblast AOV83 Chorušice** Jméno a příjmení: David Veselý Podávám tímto podle § 39 zákona č. 283/2021 Sb., stavební zákon, připomínku k návrhu vymezení akcelerační oblasti AOV83 Chorušice určené pro výstavbu větrných elektráren. S navrženým vymezením nesouhlasím, protože mám za to, že návrh v současné podobě dostatečně neřeší technické, environmentální ani zdravotní dopady plánovaného záměru. Současně se domnívám, že předložené podklady neumožňuji objektivně posoudit skutečný rozsah zásahů do území ani jejich dlouhodobé důsledky pro obyvatele a okolní krajinu. Za zásadní problém považuji především samotný rozsah navržené akcelerační oblasti a plánovanou koncentraci vysokých větrných elektráren v území s blízkou obytnou zástavbou a vysokou krajinářskou hodnotou. Výstavba větrných elektráren o výšce přibližně 200 metrů bude podle mého názoru představovat mimořádně výrazný zásah do charakteru krajiny i do běžného života obyvatel okolních obcí. Mám vážné obavy zejména z dlouhodobé hlukové zátěže. infrazvuku, vibrací a stroboskopického efektu vznikajícího otáčením rotorů. Tyto vlivy mohou mít negativní dopad na psychickou pohodu obyvatel, kvalitu spánku a celkovou kvalitu života v dotčeném území. Problematické považuji rovněž noční překážkové osvětlení větrných elektráren, které může zásadním způsobem změnit charakter dosud klidné venkovské krajiny.	**Akceptováno částečně.** Akcelerační oblast AOV83 – Chorušice byla zmenšena. Vymezení akceleračních oblastí proběhlo na základě biologického posouzení konkrétního navrhovaného území podle § 11 odst. 3 resp. 4 ZOZE, jehož výsledky spolu s výsledky vyhodnocení vlivů na životní prostředí (SEA/VVURÚ, Příloha 5 k Z2 ÚRP) byly zapracovány do návrhu Změny č. 2 ÚRP; oblasti, u nichž autorizované osoby identifikovaly významné negativní nebo kumulativní vlivy, byly ze Z2 ÚRP vyloučeny (odůvodnění Z2 ÚRP). Zpracování VVURÚ odpovídá obsahem i strukturou požadavkům přílohy č. 4 stavebního zákona; jde o hodnocení na úrovni koncepce, nikoli na úrovni konkrétních záměrů, a tomu odpovídá i míra podrobnosti použitých podkladů. Do územního opatření u akcelerační oblasti pro VTE je zapracována podmínka zpracování hlukové studie a minimalizace shadow flicker efektu; akcelerační oblasti jsou vymezovány v minimální vzdálenosti 500 m od obytné zástavby. Ustanovení obecně závazných právních předpisů týkajících se hlukové zátěže nejsou uplatněním Změny č. 2 ÚRP porušena. Noční překážkové osvětlení větrných elektráren je regulováno příslušnými leteckými předpisy a požadavky na minimalizaci

Poř. č.	Připomínkové místo	Číslo jednací	Článek	AO	Připomínka	Vyhodnocení
					Domnívám se, že návrh dostatečně neřeší ani otázku minimálních odstupových vzdáleností od obytné zástavby. Vzhledem k plánované výšce a technickým parametrům větrných elektráren považuji za nezbytné mnohem podrobnější posouzení jejich skutečných provozních dopadů na obyvatele okolních obcí. Významné obavy mám rovněž o ochranu krajinného rázu a přírodních hodnot území. Lokalita se nachází v krajině navazující na CHKO Kokořínsko - Máchův kraj. která představuje významné přírodní a turistické území. Výstavba rozsáhlé soustavy větrných elektráren podle mého názoru zásadně naruší panorama krajiny, pohledové vztahy i charakter otevřeného venkovského prostoru. Mám rovněž za to, že návrh nedostatečně řeší možné dopady na biologickou rozmanitost území, zejména na ptactvo a netopýry. Větrné elektrárny podobných parametrů představují významné riziko pro migrační trasy ptáků i pro další chráněné druhy živočichů. Dokumentace podle mého názoru neobsahuje dostatečně podrobné biologické hodnoceni ani vyhodnocení dlouhodobých kumulativních dopadů celé akcelerační oblasti. Za problematické považuji také rozsah souvisejících stavebních zásahů do krajiny. Budování nových přístupových komunikaci, kabelových tras, manipulačních ploch a technického zázemí může vést k fragmentaci krajiny, zásahům do zemědělské půdy a dalším negativním dopadům na přírodní prostředí. Domnívám se rovněž, že strategické posouzeni SEA dostatečně nevyhodnotilo kumulativní dopady celé akcelerační oblasti na zdraví obyvatel, krajinný ráz, přírodu a vodní režim území. Samotná dokumentace navíc počítá s potřebou dalších odborných studií až v navazujících řízeních, což podle mého názoru potvrzuje, že současné podklady nejsou pro schválení akcelerační oblasti dostatečné. Současně mám za to, že návrh není plně v souladu se směrnicí Evropského parlamentu a Rady (EU) 2023/2413 (REED III). Podle čl. 15c mají být akcelerační oblasti vymezovány především v lokalitách s minimálními dopady na životní prostředí, přírodu, krajinu a obyvatele. V případě oblasti Chorušice mám za to, že tyto podmínky splněny nejsou. Domnívám se rovněž, že návrh není dostatečně v souladu s § 12 zákona č. 114/1992 Sb., o ochraně přírody a krajiny, ani s čl. 35 Listiny základních práv a svobod, který garantuje právo občanů na příznivé životní prostředí. Požaduji proto vypracování nových nezávislých odborných studií a posudků zaměřených zejména na: ○ · hlukovou, vibrační a světelnou zátěž okolních obcí, ○ · vliv infrazvuku na zdraví obyvatel, ○ · dopady na psychickou pohodu a kvalitu života obyvatel, ○ · vliv projektu na krajinný ráz a pohledové vztahy, ○ · biologické hodnoceni dopadů na ptactvo a netopýry ○ · kumulativní dopady celé akcelerační oblasti, ○ · hydrogeologické dopady projektu a vliv na vodní režim krajiny, ○ · dopady doprovodné infrastruktury na zemědělskou půdu a přírodní prostředí,	světelného znečištění jsou součástí podmínek územního opatření. Problematika krajinného rázu byla posuzována v rámci VVURÚ, a to jak z hlediska navrhovaného souboru akceleračních oblastí jako celku, tak pro jednotlivé oblasti v kartách akceleračních oblastí (viz příloha č. 2 vyhodnocení vlivů). Vliv na krajinný ráz byl jedním z důvodů, proč bylo 16 původně uvažovaných akceleračních oblastí z návrhu zcela vypuštěno a u 48 ze zbývajících 80 oblastí pro VTE byl snížen limit maximální výšky větrných elektráren. Sousedství s CHKO Kokořínsko – Máchův kraj a požadavky § 12 zákona č. 114/1992 Sb. byly zohledněny v rámci VVURÚ a promítnuty do plošné redukce AOV83 – Chorušice. Pro vymezení akceleračních oblastí byla využita vrstva území významných pro ptáky zpracovaná Českou společností ornitologickou (ČSO) na základě metodiky BirdLife International a vrstva území významných pro netopýry dle podkladů ČESON; ochrana chráněných druhů je zajištěna podmínkami zahrnutými do územních opatření, zejména povinností monitoringu mortality a selektivních odstávek v kolizně rizikovém období. Posouzení vlivů na vodní režim bylo provedeno jako součást VVURÚ; podrobné hydrogeologické průzkumy jsou součástí projektové přípravy konkrétních záměrů. Při vymezování akceleračních oblastí byly zohledněny požadavky nařízení vlády č. 507/2025 Sb. Územní opatření stanoví podmínky zajišťující ochranu zemědělského hospodaření v akceleračních oblastech. Kumulativní a synergické vlivy byly posuzovány v rámci SEA/VVURÚ; jejich výsledky byly promítnuty do vymezení akceleračních oblastí a podmínek územních opatření. Záměry v akcelerační oblasti podléhají posouzení vlivů dle § 11 ZOZE v rámci jednotného environmentálního stanoviska; EIA dle zákona č. 100/2001 Sb. se pro záměry ve vymezených akceleračních oblastech nebude opakovaně vyhotovovat v rámci stavebního řízení (§ 11 odst. 5 ZOZE). Konkrétní záměry se nadále povolují v souladu se stavebním zákonem za podmínek stanovených v územním opatření. Návrh Z2 ÚRP je v souladu s požadavky směrnice RED III a čl. 35 Listiny základních práv a svobod; právo na příznivé životní prostředí je zabezpečeno souhrnem podmínek stanovených v územních opatřeních a navazujícími řízeními o konkrétních záměrech. Požadavky na zpracování dalších nezávislých odborných studií nad rámec již provedených hodnocení nejsou při pořizování politiky územního rozvoje na celostátní úrovni podmínkou; podrobná technická posouzení jsou předmětem navazujících řízení o konkrétních záměrech.

Poř. č.	Připomínkové místo	Číslo jednací	Článek	AO	Připomínka	Vyhodnocení
					o · a skutečnou technickou vhodnost území pro podobně rozsáhlý projekt. Do doby zpracováni těchto odborných podkladů považuji schváleni akcelerační oblasti AOV83 Chorušice za předčasné a nedostatečně odůvodněné. Z výše uvedených důvodů žádám o přehodnocení návrhu a vyřazení oblasti AOV83 Chorušice ze Změny č. 2 územního rozvojového plánu. Současně nesouhlasím se způsobem vymezování akceleračních oblastí pro výstavbu větrných elektráren na území České republiky bez důsledného zohlednění ochrany zdraví obyvatel, krajiny, přírody a kvality života místních komunit.	
10655.	Blanka Veselá	MMR-48487-2026-81	99czzg	AOV83	**Věc: Připomínka ke Změně Č. 2 územního rozvojového plánu – akcelerační oblast AOV83 Chorušice** Jméno a příjmení: Blanka Veselá Tímto podávám podle § 39 stavebního zákona připomínku k návrhu akcelerační oblasti AOV83 Chorušice určené pro výstavbu větrných elektráren. S navrženým vymezením nesouhlasím, protože mám obavy o budoucí kvalitu života obyvatel, ochranu přírody i zachování charakteru krajiny v okolí Chorušic a Kokořínska. Domnívám se, že plánovaná výstavba větrných elektráren o výšce kolem 200 metrů představuje mimořádně výrazný zásah do krajiny i běžného života místních obyvatel. Obavy mám zejména z dlouhodobého hluku, infrazvuku, nočního blikajícího osvětlení a stroboskopického efektu, které mohou negativně ovlivnit zdraví lidí, kvalitu spánku a celkovou pohodu obyvatel okolních obcí. Velmi citlivě vnímám také dopady na přírodu a krajinný ráz. Krajina v okolí Chorušic navazuje na CHKO Kokořínsko - Máchův kraj a patří mezi hodnotná přírodní a rekreační území. výstavba vysokých větrných elektráren podle mého názoru výrazně naruší charakter otevřené venkovské krajiny a poškodí pohledové vztahy v širokém okolí. Mám rovněž obavy o dopady na ptactvo, netopýry a další živočichy. Domnívám se, že dokumentace nedostatečně vyhodnocuje skutečné dopady projektu na biologickou rozmanitost území. Současně mám za to, že strategické posouzení SEA dostatečně neřeší kumulativní dopady celé akcelerační oblasti na zdraví obyvatel, přírodu, krajinu ani podzemní vody. Domnívám se rovněž, že návrh není v souladu se směrnicí Evropského parlamentu a Rady (EU) 2023/2413 (RED III), podle které mají být akcelerační oblasti vymezovány pouze v lokalitách s minimálními konflikty a minimálními dopady na obyvatele a životní prostředí. Požaduji proto vypracování nových nezávislých odborných studií zaměřených zejména na: · dopady na zdraví obyvatel, · hlukovou a světelnou zátěž okolních obcí, · vliv na přírodu a chráněné druhy živočichů,	**Akceptováno částečně.** Akcelerační oblast AOV83 – Chorušice byla zmenšena. Vymezení akcelerační oblasti AOV83 – Chorušice proběhlo na základě biologického posouzení konkrétního navrhovaného území podle § 11 odst. 3 resp. 4 ZOZE, jehož výsledky spolu s výsledky vyhodnocení vlivů na životní prostředí (SEA/VVURÚ, Příloha 5 k Z2 ÚRP) byly zapracovány do návrhu Změny č. 2 ÚRP; oblasti, u nichž autorizované osoby identifikovaly významné negativní nebo kumulativní vlivy, byly ze Z2 ÚRP vyloučeny (odůvodnění Z2 ÚRP). Zpracování VVURÚ odpovídá obsahem i strukturou požadavkům přílohy č. 4 stavebního zákona; jde o hodnocení na úrovni koncepce, nikoli na úrovni konkrétních záměrů, a tomu odpovídá i míra podrobnosti použitých podkladů. Problematika krajinného rázu byla posuzována v rámci VVURÚ, a to jak z hlediska navrhovaného souboru akceleračních oblastí jako celku, tak pro jednotlivé oblasti v kartách akceleračních oblastí (viz příloha č. 2 vyhodnocení vlivů). Vliv na krajinný ráz byl jedním z důvodů, proč bylo 16 původně uvažovaných akceleračních oblastí z návrhu zcela vypuštěno a u 48 ze zbývajících 80 oblastí pro VTE byl snížen limit maximální výšky větrných elektráren. Pro vymezení akceleračních oblastí byla využita vrstva území významných pro ptáky zpracovaná Českou společností ornitologickou (ČSO) na základě metodiky BirdLife International a vrstva území významných pro netopýry dle podkladů ČESON; ochrana chráněných druhů je zajištěna podmínkami zahrnutými do územních opatření, zejména povinností monitoringu mortality a selektivních odstávek v kolizně rizikovém období. Do územního opatření u akcelerační oblasti pro VTE je zapracována podmínka zpracování hlukové studie a minimalizace shadow flicker efektu; akcelerační oblasti jsou vymezovány v minimální vzdálenosti 500 m od obytné zástavby. Ustanovení obecně závazných právních předpisů týkajících se hlukové zátěže nejsou uplatněním Změny č. 2 ÚRP porušena.

Poř. č.	Připomínkové místo	Číslo jednací	Článek	AO	Připomínka	Vyhodnocení
					· dopady na krajinný ráz a kvalitu života obyvatel, · a skutečné environmentální dopady celé akcelerační oblasti. Do doby zpracování těchto studií považuji schválení oblasti AOV83 Chorušice za předčasné a nedostatečně odůvodněné. Z výše uvedených důvodů žádám o přehodnocení návrhu a vyřazeni oblasti AOV83 Chorušice ze Změny Č. 2 územního rozvojového plánu.	Kumulativní a synergické vlivy byly posuzovány v rámci SEA/VVURÚ; jejich výsledky byly promítnuty do vymezení akceleračních oblastí a podmínek územních opatření. Záměry v akcelerační oblasti podléhají posouzení vlivů dle § 11 ZOZE v rámci jednotného environmentálního stanoviska; EIA dle zákona č. 100/2001 Sb. se pro záměry ve vymezených akceleračních oblastech nebude opakovaně vyhotovovat v rámci stavebního řízení (§ 11 odst. 5 ZOZE). Konkrétní záměry se nadále povolují v souladu se stavebním zákonem za podmínek stanovených v územním opatření.
10656.	Irena Říhová	MMR-48488-2026-81	99cu	AOV38	**Připomínky** **k návrhu změny č. 2 Územního rozvojového plánu** (dále jen „**ÚRP**") **k návrhu územního opatření k akcelerační oblasti AOV38 Rohozec vymezené v ÚRP** (dále jen „**ÚO**") **k vyhodnoceni vlivů ÚRP na udržitelný rozvoj území** (dále jen „**Vyhodnocení vlivů**") (dále společně též jako „**Návrhy**") Ministerstvo pro místní rozvoj zveřejnilo dne 14. 4. 2026 veřejnou vyhlášku o konání veřejného projednáni a zveřejnění Návrhů, které navrhuji vymezeni akcelerační oblasti AOV38 Rohozec (dále jen „**AOV38**"), která usnadňuje a urychluje umisťování a povolováni větrných elektráren (**VTE**) v území, které zasahuje do k. ú. 613011 Jeneč v obci Brťov-Jeneč, 616010 Bukovice u Rohozce v obci Bukovice, 739511 Rašov ve stejnojmenné obci, 740454 Rohozec u Tišnova v obci Rohozec, 762377 Šerkovice ve stejnojmenné obci, 774634 Unín ve stejnojmenné obci a 792918 Zhoř u Rohozce v obci Zhoř (dále jen „**Dotčené území**"). Podatel nesouhlasí s vymezením AOV38, považuje Návrhy za **nezákonné, nepřiměřené a nedostatečně odůvodněné**, a proto v otevřené lhůtě podává tyto připomínky podle § 97 odst. 1 z. č. 283/2021 Sb., stavební zákon, ve spojeni s § 12 odst. 2 z. č. 249/2025 Sb., o urychleni využívání obnovitelných zdrojů energie, které odůvodňuje níže. Podatel je vymezením akcelerační oblasti dotčen zejména z důvodu, že v Dotčeném území: vlastní nemovitosti (dále jen „**Nemovitost**"): podniká ☒ má zájem na... zachování krajinného rázu a ochrana Svratecké hornatiny I. VYMEZENÍ AOV38 NEZOHLEDŇUJE V POTŘEBNÉ MÍŘE MÍSTNÍ SPECIFIKA, NENÍ DOSTATEČNĚ PODLOŽENÉ A ODŮVODNĚNÉ 1. Vymezeni akcelerační oblasti v ÚRP má **přímé normativní účinky** do nižších stupňů územního plánováni, které jsou povinny toto vymezení převzít (bez záruky, že by bylo v nižších stupních možné AOV38 dále zpřesnit), čímž dochází k **faktickému předurčení využití** území AOV38. Současně bude Dotčené území blokovány právě pro VTE, na úkor jiných vhodnějších způsobů využití a rozvoje. 2. Dochází tak k **předběžnému omezení práv dotčených vlastníků i samospráv**, aniž by byly individuální dopady dostatečně posouzeny. Pokud zákonodárce formálně nastavil legislativní prostředí	**Akceptováno.** Akcelerační oblast AOV38 – Rohozec byla vypuštěna.

Poř. č.	Připomínkové místo	Číslo jednací	Článek	AO	Připomínka	Vyhodnocení
					tak, že vymezením akcelerační zóny dochází k takto přímému zásahu do Dotčeného území, bylo na pořizovateli, aby adekvátně tomu vhodnost Dotčené území i prověřil a odůvodnil. 3. Ačkoliv má umístěni oblasti ve svém důsledku přímý dopad do mých vlastnických práv, **Návrhy dostatečně nevysvětluji, proč byla stanovena právě lokalita AOV38 a právě v této podobě**. jako dotčený vlastník tak nemám možnost seznámeni s relevantními podklady a odbornými posouzeními. 4. Návrhy zejména neprokazuji, že: o Došlo k řádnému prověření, že oblast AOV38 je nejvhodnější z hlediska veřejného zájmu, a tedy že neexistuji alternativy oblasti AOV38 s menšími dopady, které umožnily dosaženi téhož cíle; o jsou splněny základní podmínky realizovatelnosti (dopravní obslužnost území pro navrhované využiti, technická proveditelnost, absence kolizí s jinými ochrannými pásmy a lokalitami). 5. Dále není odůvodněno: o · proč byla stanovena výše VTE na 185 m, z jakých podkladů pořizovatel vycházel, jak výšku vyhodnotil z hlediska narušeni krajinného rázu Dotčeného území, kolizi s letovými koridory blízké plochy pro Sportovní Létající Zařízeni Brťov či dopadů na obytnou zástavbu a obyvatele; o · jak se pořizovatel vypořádal s kumulativními vlivy VTE na lidské zdraví ve vztahu ke konkrétními Dotčenému území, ač totiž Návrhy stanoví podmínky vypracování studií hluku a stroboskopického efektu, neodůvodnil přípustnost vymezení oblasti s ohledem na souhrnný vliv hluku, shadow flicker efektu, vibrací, oděru materiálu z listů rotorů apod. Takový postup je nezákonných a rozporný s požadavkem na **řádné odůvodněni opatřeni obecné povahy**. II. ZÁSAH DO VLASTNICKÉHO PRÁVA A TEST PROPORCIONALITY 1. Vymezeni AOV38 Rohozec představuje zásah do práva vlastnit majetek dle ČI. 11 Listiny základních práv a svobod. Podle judikatury NSS musí každý takový zásah obstát v **testu proporcionality**, který posuzuje tato kritéria navrženého řešení: o **Vhodnost** Hlavním argumentem Návrhů je, že opatření může napomáhat rozvoji obnovitelných zdrojů. o **Potřebnost (subsidiarita)** Návrhy dostatečně nezohledňuji ani neprokazují, že: o stejného cíle nelze dosáhnout jinde, o nelze zvolit méně zatěžující variantu, o nebylo možné oblast zmenšit nebo posunout tak aby nezasáhla do migračního koridoru biotopu vybraných zvláště chráněných druhů velkých savců, ochranného pásma elektrického vedení, blízkosti EVL Dlouhá Lhota, blízkosti plochy pro Sportovní Létající Zařízení Brťov a blízkosti zastavěného a zastavitelného území. o **Minimalizace zásahů** Návrhy se nijak nezabývají ani snahou snížit dopady do práv Podatele, zejména: o neřeší vzdálenosti od obytných oblasti ani vymezeni zastavěného území dotčených obci,	

Poř. č.	Připomínkové místo	Číslo jednací	Článek	AO	Připomínka	Vyhodnocení
					o neodůvodňuji rozsah vymezeni oblasti AOV38, o neprokazují minimalizaci dopadů na vlastníky. o **Proporcionalita v užším smyslu** Deklarovanému veřejnému zájmu jsou neúměrné negativní dopady Návrhů: o dlouhodobé snížení hodnoty nemovitosti, o omezeni užívání a rozvoje Dotčeného území, o zhoršeni kvality života, 2. Návrhy tak nesplňuji požadavky judikatury NSS (např. 6 As 319/2021, 1 Ač) 1/2005) na přiměřenost zásahu do mých práv vzhledem ke sledovanému cíli. Dochází tak k **nepřípustnému přeneseni veřejného břemene na úzký okruh vlastníků**, bez adekvátní kompenzace či odůvodnění. III. NEDOSTATEČNÉ POSOUZENÍ REALIZOVATELNOSTI VTE V OBLASTI AOV38 1. Pokud územně plánovací dokumentace předpokládá konkrétní typ záměrů, tj. VTE (a navíc právní úprava nezaručuje, že v nižších stupních územně plánovací dokumentace bude možné dostatečně zpřesnit či i zcela vypustit) **musí být prokázána reálná proveditelnost VTE v celé oblasti AOV38.** 2. Návrhy však neřeší, a tedy ani neprokazuji zejména: o technickou realizovatelnost a absenci zásadních kolizí v území, a to i s ohledem na zájmová území Ministerstva obrany a blízkost plochy pro Sportovní Létající Zařízeni Brťov, které nejsou v Návrzích zohledněny, o dopravní a síťovou přístupnost a vhodnost pro výstavbu a provoz, kterou je nutné v případě předurčeni území pro konkrétní záměr prověřit. 3. Tento nedostatek je v rozporu s judikaturou NSS, která požaduje **prověřeni realizovatelnosti již na úrovni územního plánování**, které je Návrhy prakticky předurčeno. 4. Jelikož mají Návrhy vést ke zjednodušeni a zrychleni povolovacího procesu a záměr nebude posuzován v procesu EIA, je tím spíše nezbytné zkoumat a řádně prokázat realizovatelnost záměru již v územně plánovací dokumentace, a to mj. velmi podrobným a pečlivým provedením SEA. K tomu však nedošlo. **IV. ZÁSAH DO POHODY BYDLENÍ** 1. Pohoda bydlení je chráněnou hodnotou uznávanou judikaturou NSS. Vymezeni AOV38 povede k zásahům do pohody bydlení ve formě: o · hluku a nízkofrekvenčních vibraci, stroboskopického efektu, o · vizuální dominance staveb a trvalé změny krajinného rázu, Tyto vlivy mají **kumulativní účinek**, který není dostatečně vyhodnocen. 2. Návrhy dále nedostatečně zohledňují: · psychologické dopady, · narušeni klidového charakteru území,	

Poř. č.	Připomínkové místo	Číslo jednací	Článek	AO	Připomínka	Vyhodnocení
					· dopady na rekreační a obytné využiti. 3. Návrhy jsou tak v rozporu s požadavkem chránit kvalitu bydlení v územním plánováni a negativně, bez odpovjdajícího vyhodnoceni a odůvodněni, zasahuji do ústavně garantovaného práva na příznivé životní prostředí. **V. NEDOSTATKY V POSOUZENÍ VLIVŮ NA ŽIVOTNÍ PROSTŘEDÍ** 1. Vyhodnoceni vlivů potvrzuje existenci negativních dopadů na: o citlivé druhy ptáků (čáp černý, čáp bílý, jestřáb lesní, krahujec obecný, krkavec velký, včelojed lesní a křepelka polní) potenciálními kolizemi, o citlivé druhů netopýrů (netopýr velký, netopýr hvízdavý, netopýr nejmenší) a kriticky ohroženého vrápence malého potenciálními kolizemi, o migrační trasy velkých savců (los evropský, vlk obecný, rys ostrovid, medvěd hnědý), když umístěním VTE a infrastruktury může dojit ke snížení průchodnosti migračního koridoru a fragmentaci území, o lokality Natura 2000. 2. Přesto je oblast AOV38 navržena bez jednoznačného závěru o její vhodnosti. Resp. je navržena v přímém rozporu s tím, že bylo jasně konstatováno, že záměr bude mít negativní vliv na životní prostředí. 3. Návrhy se opírají o **hypotetická budoucí zmírňující opatření**, místo aby zakotvily konkrétní opatřeni, která by zajistila, že k zásahu nedojde. Tím dochází k porušeni principů **předběžné opatrnosti, prevence** A **minimalizace zásahů do přírody**. 4. Kumulativní vlivy na ekosystémy a krajinu nejsou dostatečně vyhodnoceny či zcela absentují a pořizovatel záměrně ignoruje a zlehčuje jasně identifikované negativní dopady vymezené akcelerační oblasti. 5. výše uvedené je v přímém rozporu jak s požadavky kladenými na vymezováni akceleračních oblasti nejen právním řádem ČR, ale též právem Evropské unie. Pro vymezeni akceleračních oblasti se mají primárně využívat takové lokality, kde lze očekávat, že projekty nebudou mít významné negativní dopady na životní prostředí. Lokalita AOV38 však pokrývá hned několik významných složek životního prostředí, do kterých bude negativně zasaženo a lze tedy uzavřít, že hrozí významné negativní vlivy na životní prostředí. VI. PROCESNÍ VADY A VADY ODŮVODNĚNÍ NÁVRHŮ 1. Návrhy neobsahují dostatečné odůvodněni výběru lokality, rozsahu oblasti, vyhodnoceni alternativ. 2. Vyhodnocení vlivů není dostatečně konkrétní a neumožňuje přezkoumat dopady na jednotlivé vlastníky. Tím dochází k porušení požadavků na transparentnost, přezkoumatelnost a ochranu práv dotčených osob.	

Poř. č.	Připomínkové místo	Číslo jednací	Článek	AO	Připomínka	Vyhodnocení
					3. Jedná se o zcela zásadní vady opatřeni obecné povahy, které mají dopad na jeho zákonnost a jsou v přímém rozporu s požadavky kladenými ustálenou rozhodovací praxí správních soudů. VII. NÁVRH PODATEL S OHLEDEM NA SHORA UVEDNÉ NAVRHUJE: **☒ zcela vypustit AOV38 Rohozec z návrhu změny č. 2 Územního rozvojového plánu** NEBO/ POPŘÍPADĚ ALESPOŇ **zásadně přepracovat návrh změny č. 2 Územního rozvojového plánu a návrh Územního opatření k akcelerační oblasti AOV38 Rohozec vymezené v návrhu změny č. 2 územního rozvojového plánu**, zejména: o zmenšit rozsah oblasti AOV38, o posunout oblast mimo obytná území, o doplnit řádně vyhodnoceni vlivů návrhu č. 2 územního rozvojového plánu na udržitelný rozvoj území, o vyhodnotit variantní řešeni, o prověřit a doložit skutečnou realizovatelnost budoucích záměrů.	
10657.	Bohuslav Vítek	MMR-48489-2026-81	99czzi	AOV85	**Věc: Připomínka ke Změně č. 2 územního rozvojového plánu – akcelerační oblast AOV85 Nový Dvůr** Jméno a příjmení: Bohuslav Vítek Podávám podle § 39 stavebního zákona zásadní nesouhlas s návrhem vymezení akcelerační oblasti AOV85 Nový Dvůr určené pro výstavbu větrných elektráren. Mám za to, že návrh akcelerační oblasti AOV85 zásadně poškodí kvalitu života obyvatel, hodnotu jejich majetku, charakter krajiny Podřipska i budoucnost celé oblasti. Lidé si v Cítově, Podřipsku a okolních obcích pořizovali domy, pozemky a stavební parcely právě proto, že se jednalo o klidnou venkovskou oblast s přírodou, výhledy a kvalitním životním prostředím. Mnoho rodin zde vlastní domy po rodičích a prarodičích. Jiní lidé investovali obrovské finanční prostředky do koupě stavebních parcel a výstavby nových rodinných domů, protože chtěli odejít z přetížených měst a žít v klidném venkovském prostředí. Nyní mají být několik set metrů od těchto domů umístěny až 200 metrů vysoké průmysiové stavby s rotujícími lopatkami, blikájícími světly, hlukem a nepřetržitým provozem. Konkrétně se jedná například o nemovitost na adrese Cítov 332, parcela č. 1440/4, kde se hranice akcelerační oblasti přibližuje přibližně až na cca 150 metrů od obytného domu. Taková vzdálenost je podle mého názoru naprosto nepřijatelná. Je zcela zřejmé, že výstavba větrných elektráren povede k výraznému poklesu hodnoty nemovitosti v okolních obcích. Kdo uhradí škody lidem, jejichž domy a pozemky ztratí významnou část své tržní hodnoty?	**Akceptováno.** Akcelerační oblast AOV85 – Nový Dvůr byla vypuštěna.

Poř. č.	Připomínkové místo	Číslo jednací	Článek	AO	Připomínka	Vyhodnocení
					Kdo zaplatí rozdíl mezi současnou cenou nemovitostí a jejich hodnotou po výstavbě větrných elektráren? Mnoho lidi se z této oblasti nebude moci ani odstěhovat, protože své domy už neprodají za odpovídající cenu. Mám zároveň za to, že existuji jiné a výrazně vhodnější možnosti rozvoje energetiky než ničení historicky a krajinářsky cenné oblasti Podřipska. V regionu existují brownfieldy a průmyslové plochy vhodné pro umisťováni fotovoltaických elektráren bez zásadního poškození krajiny a života obyvatel. Současně má Česká republika dlouhodobě vybudovanou jadernou energetiku, která je stabilním a výrazně efektivnějším zdrojem energie. Podle údajů amerického Department of Energy dosahují jaderné elektrárny kapacitního faktoru přes 92 %, zatímco větrné elektrárny přibližně okolo 34 %. (The Department of Energy's Energy.gov) Studie MIT zároveň uvádí, že k nahrazeni výkonu jednoho běžného jaderného reaktoru o výkonu 900 MW by bylo potřeba přibližně 800 průměrných větrných turbín. (MIT Climate Portál) V oblasti Cítova navíc podle místních podmínek často nefouká vůbec a pr(jměrné rychlosti větru se pohybují přibližně okolo 3 až 5 m/s. Mám proto vážné pochybnosti o skutečné efektivitě tohoto projektu vzhledem k obrovským zásahům do krajiny, zdraví obyvatel a přírody. Podřipsko přitom není vhodnou oblasti pro další průmyslovou zátěž. Region je již dnes zatížen: o · provozem elektrárny Mělník, o · průmyslovými provozy ve Štětí, o · plánovanou spalovnou, o · budoucí těžbou štěrkopísku, o · dopravní zátěži, o · a dalšími průmyslovými zásahy do krajiny. Další obrovské průmyslové stavby v podobě větrných elektráren povedou pouze k dalšímu poškozeni krajiny a kvality života obyvatel. Mám rovněž vážné obavy o zdraví lidí, přírodu a ekosystém celé oblasti. Existuji odborné studie upozorňující na možné biologické účinky dlouhodobého působeni infrazvuku a nízkofrekvenčního hluku. Studie publikovaná v odborném časopise Frontiers in Behavioral Neuroscience upozorňuje na zvýšenou stresovou zátěž organismu, psychickou nepohodu a zvýšenou hladinu stresového hormonu kortizolu při dlouhodobém působení infrazvuku. Mám za to, že strategické posouzení SEA nedostatečně vyhodnotilo: o kumulativní dopady celé akcelerační oblasti, o dopady na hodnotu nemovitosti a kvalitu bydlení, o reálnou efektivitu projektu vzhledem k větrným podmínkám, o dopady na zdraví obyvatel, o dopady na krajinu a turistický ruch,	

Poř. č.	Připomínkové místo	Číslo jednací	Článek	AO	Připomínka	Vyhodnocení
					○ ani skutečné alternativy k umístění větrných elektráren v této oblasti. Podle čl. 15c směrnice Evropského parlamentu a Rady (EU) 2023/2413 (RED III) mají být akcelerační oblasti vymezovány pouze v lokalitách s minimálními dopady na obyvatele, krajinu a životní prostředí. Mám za to, že oblast AOV85 tyto podmínky zjevně nesplňuje. Návrh podle mého názoru není dostatečně v souladu: ○ · s § 12 zákona č. 114/1992 Sb., o ochraně přírody a krajiny, ○ · s § 5 a § 50 zákona č. 114/1992 Sb., ○ · s čl. 11Listiny základních práv a svobod, ○ · ani s čl. 35 Listiny základních práv a svobod. Požaduji proto vypracováni nových nezávislých odborných studii zaměřených zejména na: ○ dopady projektu na hodnotu nemovitosti v okolních obcích, ○ dopady na kvalitu bydlení a migraci obyvatel z regionu, ○ skutečné větrné podmínky a efektivitu výroby energie v lokalitě, ○ porovnáni efektivity VTE s jinými energetickými zdroji, ○ dopady na zdraví obyvatel, ○ kumulativní dopady celé oblasti Podřipska a Mělnicka, ○ a dopady na krajinný ráz a turistickou atraktivitu regionu. Z výše uvedených důvodů žádám o zamítnutí návrhu akcelerační oblasti AOV85 Nový Dvůr. Současně nesouhlasím s navrženým způsobem vymezováni akceleračních oblasti pro výstavbu větrných elektráren na území celé České republiky, pokud mají být podobné oblasti vymezovány bez důsledného zohledněni ochrany zdraví obyvatel, krajiny, přírody a historicky významných území.	
10658.	Lukáš Kulla	MMR-48490-2026-81	99czzi	AOV85	**Věc: Připomínka ke Změně č. 2 územního rozvojového plánu – akcelerační oblast AOV85 Nový Dvůr** Jméno a příjmení: LUKÁŠ KULLA Tímto podávám zásadní nesouhlas s návrhem vymezeni akcelerační oblasti AOV85 Nový Dvůr pro výstavbu větrných elektráren. Domnívám se, že navržený projekt představuje nepřiměřený zásah do krajiny Podřipska, místního ekosystému a přírodního charakteru tohoto území. Výstavba až 10 větrných elektráren o možné výšce až 200 metrů podle mého názoru zásadně naruší krajinný ráz a historicky cenné území v okolí hory Říp. Podřipsko je typické otevřenou zemědělskou krajinou, remízky, polními biotopy a výskytem řady chráněných živočichů. V okolí Citova se vyskytuji chráněné druhy ptáků a netopýrů typické pro tuto oblast, včetně sýčka obecného, kavky obecné, koroptve polní, ťuhýka obecného či netopýra rezavého. Sýček obecný je podle vyhlášky č. 395/1992 Sb. veden jako zvláště chráněný druh a v Červeném seznamu ptáků České republiky je zařazen mezi kriticky ohrožené druhy. Domnívám se proto, že ochrana těchto druhů musí být v rámci návrhu důsledně prověřena a odborně posouzena. Mám vážné obavy, že provoz větrných elektráren bude mít negativní dopad na ptáky, netopýry, migrační trasy živočichů i celkovou stabilitu místního ekosystému. Domnívám se, že navržená opatřeni	**Akceptováno.** Akcelerační oblast AOV85 – Nový Dvůr byla vypuštěna.

Poř. č.	Připomínkové místo	Číslo jednací	Článek	AO	Připomínka	Vyhodnocení
					nebudou schopna dostatečně zabránit střetům ptáků a netopýrů s lopatkami větrných elektráren ani dlouhodobým negativním vlivům na okolní přírodu. Další obavy mám z rozsáhlých zásahů do půdy a krajiny. projekt neznamená pouze samotné stožáry větrných elektráren, ale také budování přístupových komunikaci, kabelových tras, technického zázemí a rozsáhlých betonových základů. Domnívám se, že tyto zásahy mohou negativně ovlivnit půdu, vsakováni vody do krajiny i celkový vodní režim území. Oblast Podřipska je přitom dlouhodobě zatížena suchem a nedostatkem vody. Mám obavy, že další rozsáhlé zásahy do krajiny mohou situaci ještě zhoršit. Podle mého názoru návrh není dostatečně v souladu s § 12 zákona č. 114/1992 Sb., o ochraně přírody a krajiny, který chrání krajinný ráz a přírodní hodnoty území. Současně mám za to, že návrh dostatečně nerespektuje ani § 5 a § 50 téhož zákona, které ukládají ochranu zvláště chráněných druhů živočichů a jejich biotopů. Domnívám se rovněž, že návrh dostatečně nerespektuje právo obyvatel na příznivé životní prostředí podle čl. 35 Listiny základních práv a svobod. Požaduji proto vypracování: · podrobného biologického průzkumu celé lokality, · dlouhodobého monitoringu chráněných druhů ptáků a netopýrů, · posouzeni dopadů projektu na migrační trasy živočichů, · hydrologického posouzeni dopadů na půdu, spodní vody a vodní režim krajiny, · studie kumulativních dopadů celé plánované akcelerační oblasti na krajinu a ekosystém Podřipska. Z výše uvedených důvodů Žádám o přehodnoceni a zamítnutí návrhu akcelerační oblasti AOV85 Nový Dvůr. Nesouhlasím s navrženým způsobem vymezováni akceleračních oblasti pro výstavbu větrných elektráren na území České republiky, neboť mám za to, že dochází k upřednostňováni energetických zájmů před ochranou přírody, krajiny, zdraví obyvatel a charakteru obcí.	
10659.	Lucie Soukupová	MMR-48491-2026-81	99czzi	AOV85	Věc: Připomínka ke Změně Č. 2 územního rozvojového plánu – akcelerační oblast AOV85 Nový Dvůr Jméno a příjmení: LUCIE SOUKUPOVÁ Tímto podávám zásadní nesouhlas s návrhem vymezení akcelerační oblasti AOV85 Nový Dvůr určené pro výstavbu větrných elektráren. Domnívám se, že navržený projekt představuje nepřiměřený zásah do přírody, krajiny a ekologické stability oblasti Podřipska. Výstavba až 10 větrných elektráren o možné výšce až 200 metrů může podle mého názoru způsobit nenávratné poškození cenných přírodních lokalit, stepních biotopů a chráněných druhů rostlin a živočichů vyskytujících se v okolí Cítova a hory Říp.	**Akceptováno.** Akcelerační oblast AOV85 – Nový Dvůr byla vypuštěna.

Poř. č.	Připomínkové místo	Číslo jednací	Článek	AO	Připomínka	Vyhodnocení
					Podřipsko je charakteristické výskytem teplomilných a stepních biotopů vázaných na vápencové a opukové podloží. V této oblasti se vyskytují zvláště chráněné druhy rostlin a živočichů chráněné podle zákona č. 114/1992 Sb., o ochraně přírody a krajiny, a prováděcí vyhlášky č. 395/1992 Sb. Jedná se například o koniklec luční český, hlaváček jarní, kavyl Ivanův nebo sněženku podsněžník. Dále se zde vyskytují zvláště chráněné druhy živočichů, například sýček obecný, kavka obecná, křepelka polní, rosnička zelená, ještěrka obecná, přástevník kostivalový, hnědásek černýšový a chráněné druhy netopýrů. Koniklec luční český a hlaváček jarní patří mezi silně ohrožené druhy chráněné podle § 48 a § 49 zákona č. 114/1992 Sb. Sněženka podsněžník je chráněna jako ohrožený druh a ochrana se vztahuje na všechny její podzemní i nadzemní části. Kavyl Ivanův představuje chráněný stepní druh typický právě pro oblast Podřipska. Sýček obecný je veden jako kriticky ohrožený druh a kavka obecná či křepelka polní jsou vedeny jako silně ohrožené druhy podle vyhlášky č. 395/1992 Sb. Všichni netopýři jsou v České republice zvláště chráněni podle § 48 a § 50 zákona č. 114/1992 Sb., přičemž zákon chrání nejen samotné jedince, ale také jejich úkryty, biotopy a místa rozmnožování. Podle § 49 zákona č. 114/1992 Sb. jsou zvláště chráněné rostliny chráněny ve všech svých částech a vývojových stádiích a je zakázáno je poškozovat,, ničit nebo zasahovat do jejich přirozených biotopů. Podle § 50 téhož zákona jsou zvláště chránění živočichové chráněni ve všech vývojových stádiích a je zakázáno škodlivě zasahovat do jejich přirozeného vývoje, biotopů, sídel a migračních tras. Domnívám se, že rozsáhlý projekt větrných elektráren může významně poškodit místní stepní biotopy, migrační trasy ptáků a netopýrů. stabilitu chráněných populací živočichů i ekologickou rovnováhu celé oblasti Podřipska. Další vážné obavy mám z rozsáhlých zásahů do půdy a krajiny. Projekt zahrnuje budování přístupových komunikací. kabelových tras, technického zázemí a rozsáhlých betonových základů, které mohou negativně ovlivnit půdu, vsakování vody do krajiny i celkový vodní režim území. Podřipsko je přitom oblast dlouhodobě postižená suchem a nedostatkem vody. Mám obavy, že další rozsáhlé zásahy do krajiny mohou situaci ještě zhoršit a negativně ovlivnit cenné přírodní lokality i zemědělskou půdu. Za velmi závažné považuji také riziko požáru větrných elektráren například při technické poruše nebo zásahu bleskem. V okolí plánované lokality se nachází pole, remízky, stepní lokality a lesní porosty, které mohou být v období sucha velmi náchylné k šíření požáru. Případný požár by mohl způsobit rozsáhlé škody na chráněných biotopech, zemědělské půdě i okolních ekosystémech. Domnívám se rovněž, že návrh není dostatečně v souladu s § 12 zákona č. 114/1992 Sb., který chrání krajinný ráz a přírodní hodnoty území, ani s Čl. 35 Listiny základních práv a svobod, který garantuje právo na příznivé životní prostředí. Požaduji proto: · podrobný biologický průzkum celé lokality, · dlouhodobý monitoring chráněných druhů rostlin a živočichů, · posouzení dopadů projektu na migrační trasy ptáků a netopýrů,	

Poř. č.	Připomínkové místo	Číslo jednací	Článek	AO	Připomínka	Vyhodnocení
					· hydrologické posouzení dopadů na půdu, spodní vody a vodní režim krajiny, · posouzení kumulativních dopadů celé plánované akcelerační oblasti na krajinu a ekosystém Podřipska, · požárně bezpečnostní studii pro případ technické havárie nebo požáru. Z výše uvedených důvodů žádám o přehodnocení a zamítnutí návrhu akcelerační oblasti AOV85 Nový Dvůr. Nesouhlasím s navrženým způsobem vymezování akceleračních oblastí pro výstavbu větrných elektráren na území České republiky, neboť mám za to, že dochází k upřednostňování energetických zájmů před ochranou přírody, krajiny, zdraví obyvatel a charakteru obcí.	
10660.	František Řehák	MMR-48492-2026-81	99czzi	AOV85	**Věc: Připomínka ke Změně č. 2 územního rozvojového plánu – akcelerační oblast AOV85 Nový Dvůr** Jméno a příjmení: František Řehák Podávám podle § 39 stavebního zákona zásadní nesouhlas s návrhem vymezeni akcelerační oblasti AOV85 Nový Dvůr pro výstavbu větrných elektráren. Jako člověk, který v této oblasti žije a plánuje zde zůstat i do budoucna, mám vážné obavy z dopadů tohoto projektu na krajinu Podřipska, zdraví obyvatel, podzemní vody i celé životní prostředí. Podle mého názoru nebyly dostatečně vyhodnoceny skutečné dopady tak rozsáhlého projektu na území, které je již nyní dlouhodobě zatíženo suchem, intenzivním zemědělstvím, průmyslem a dalšími zásahy do krajiny. Velmi mě znepokojuje především možný dopad na podzemní vody a vodní režim krajiny. Výstavba větrných elektráren znamená obrovské zásahy do podloží, budováni masivních železobetonových základů, nové komunikace, kabelové trasy a další technickou infrastrukturu. Část akcelerační oblasti navíc zasahuje do prostoru plánované těžby štěrkopísku i do území popílkoviště souvisejícího s provozem elektrárny společnosti ČEZ. Mám za to, že kombinace těchto zásahů může dále narušit přirozené vsakováni vody do krajiny, zhoršit schopnost území zadržovat vodu a negativně ovlivnit podzemní vody v celé oblasti. Podřipsko přitom patři mezi oblasti dlouhodobě postižené suchem a nedostatkem vody. Další zásadní obavy mám z dopadů na přírodu a místní ekosystém. V okolí plánované akcelerační oblasti se nachází zemědělská půda, remízky, lesní porosty i migrační trasy ptáků a netopýrů. Provoz větrných elektráren je spojen s hlukem, vibracemi, infrazvukem, světelným znečištěním a pohybem obřích lopatek, které mohou negativně ovlivnit chováni živočichů a narušit přirozené fungováni celé krajiny. Mám obavy zejména o: o · ptactvo migrující přes oblast Podřipska,	**Akceptováno.** Akcelerační oblast AOV85 – Nový Dvůr byla vypuštěna.

Poř. č.	Připomínkové místo	Číslo jednací	Článek	AO	Připomínka	Vyhodnocení
					o · netopýry chráněné podle § 50 zákona č. 114/1992 Sb., o ochraně přírody a krajiny, o · a drobnou zvěř, která je velmi citlivá na dlouhodobý hluk a vibrace. Mám zároveň za to, že návrh výrazně podceňuje kumulativní zatížení cedě oblasti. V krátké vzdálenosti se zde nachází elektrárna Mělník, průmyslové provozy ve Štětí, plánovaná těžba štěrkopísku, silná zemědělská zátěž a další technické zásahy do krajiny. Do takto zatíženého území mají být navíc umístěny obří větrné elektrárny o výšce až okolo 200 metrů. Podle mého názoru tím dochází k dalšímu neúměrnému zatěžováni regionu, který už nyní nese velkou část průmyslové a energetické infrastruktury. Domnívám se rovněž, že strategické posouzeni SEA nedostatečně vyhodnotilo: o · dopady projektu na podzemní vody a vodní režim krajiny, o · kumulativní zatíženi území, o · geologická a hydrogeologická rizika, o · vliv projektu na chráněné druhy živočichů, o · ani dlouhodobé dopady na ekologickou stabilitu krajiny Podřipska. Mám zároveň za to, že návrh není dostatečně v souladu: o · s § 5 zákona č. 114/1992 Sb., o ochraně přírody a krajiny, který ukládá ochranu ekologické stability krajiny, o · s § 12 zákona č. 114/1992 Sb., který chrání krajinný ráz, o · s § 50 zákona č. 114/1992 Sb., který chrání zvláště chráněné druhy živočichů, o · ani s čl. 35 Listiny základních práv a svobod, který garantuje právo občanů na příznivé životní prostředí. Současně mám za to, že nejsou splněny ani podmínky směrnice Evropského parlamentu a Rady (EU) 2023/2413 (RED III). Podle čl, 15c mají být akcelerační oblasti vymezovány pouze v lokalitách, kde lze očekávat minimální významné dopady na zdraví obyvatel, krajinu, přírodu, vodní režim a životní prostředí. Podřipsko podle mého názoru tyto podmínky nesplňuje. Požaduji proto vypracováni nových nezávislých odborných studii zaměřených zejména na: · vliv projektu na podzemní vody a hydrologické poměry území, · kumulativní dopady celé akcelerační oblasti, · dopady na chráněné druhy ptáků a netopýrů, · vliv hluku, vibraci a infrazvuku na okolní přírodu, · stabilitu podloží v oblasti popílkoviště, · a dlouhodobé dopady projektu na ekologickou stabilitu krajiny Podřipska. Z výše uvedených důvodů žádám o zamítnutí návrhu akcelerační oblasti AOV85 Nový Dvůr.	

Poř. č.	Připomínkové místo	Číslo jednací	Článek	AO	Připomínka	Vyhodnocení
					Současně nesouhlasím s navrženým způsobem vymezováni akceleračních oblasti pro výstavbu větrných elektráren na území České republiky, pokud mají být podobné oblasti vymezovány bez důsledného zohledněni ochrany vody, krajiny, přírody, zdraví obyvatel a historicky významných území.	
10661.	Leona Martincová	MMR-48493-2026-81	99czzi	AOV85	Věc: Připomínka ke Změně č. 2 územního rozvojového plánu – akcelerační oblast AOV85 Nový Dvůr Jméno a příjmení: Leona Martincová Podávám podle § 39 stavebního zákona zásadní nesouhlas s návrhem vymezení akcelerační oblasti AOV85 Nový Dvůr určené pro výstavbu větrných elektráren. Mám za to, že návrh akcelerační oblasti AOV85 je technicky, prostorově i environmentálně zcela nerealistický a nebyl připraven na základě skutečných podmínek v území. Podle dostupných informaci má být v lokalitě umístěno až 10 větrných elektráren o výšce až dvě stě metrů. Ve skutečnosti však celková výška staveb včetně rotoru a lopatek dosahuje ještě výrazně větších rozměrů a výškově se přibližuje samotné hoře Říp, která má přibližně 456 metrů nad mořem. Takto obři průmyslové stavby zásadně poškodí charakter krajiny Podřipska, dálkové pohledy i historicky cenné panorama oblasti. Současně mám vážné pochybnosti, zda je vůbec možné plánovaných až 10 větrných elektráren do této akcelerační oblasti technicky umístit. Samotné odborné metodiky totiž běžně uvádějí minimální doporučené rozestupy mezi jednotlivými větrnými elektrárnami přibližně 750 metrů z důvodu bezpečnosti provozu, turbulence proudění, efektivity výroby energie, servisních přístupů a omezení vzájemného negativního ovlivňováni 'jednotlivých zařízeni. Pokud má být v lokalitě umístěno až 10 větrných elektráren, vyžadovalo by to rozsáhlé souvislé území, které podle mého názoru akcelerační oblast AOV85 ve skutečnosti vůbec nesplňuje. Akcelerační oblast se totiž zásadně zmenšuje a omezuje: o · ochranným pásmem národní kulturní památky Říp, o · prostorem budoucí těžby štěrkopísku, o · popílkovištěm elektrárny s nestabilním podložím, o · blízkostí obytné zástavby, o · a dalšími technickými a environmentálními limity. Konkrétně se jedná například o nemovitost na adrese Cítov 332, parcela č. 1440/4, kde se hranice akcelerační oblasti přibližuje přibližně až na cca 150 metrů od obytného domu. Taková vzdálenost je naprosto nepřijatelná. Samotné odborné podklady přitom běžně doporučuji minimální odstupy větrných elektráren od obytné zástavby minimálně okolo 500 až 800 metrů.	**Akceptováno.** Akcelerační oblast AOV85 – Nový Dvůr byla vypuštěna.

Poř. č.	Připomínkové místo	Číslo jednací	Článek	AO	Připomínka	Vyhodnocení
					Pokud se z akcelerační oblasti odečtou všechny konfliktní části území, vzniká zásadní otázka, zda se do zbývající plochy vůbec může plánovaných 10 větrných elektráren vejít v souladu s bezpečnostními, hygienickými a technickými požadavky. Není přijatelné nenávratně poškodit krajinu, zdraví obyvatel a přírodu kvůli projektu, u kterého existuji zásadní pochybnosti o jeho reálné funkčnosti a efektivitě. Oblast Podřipska je navíc dlouhodobě zatížena suchem. výstavba rozsáhlých betonových základů, nových komunikací a technické infrastruktury může dále negativně ovlivnit: o · vodní režim krajiny, o · kvalitu půdy, o · i stabilitu místního ekosystému. Mám za to, že strategické posouzeni SEA nedostatečně vyhodnotilo: o · reálnou technickou realizovatelnost projektu, o · kumulativní střet všech limitů v území, o · skutečné větrné podmínky v lokalitě, o · dopady na krajinu a ekosystém, o · dopady na zdraví obyvatel, o · ani reálnou možnost umístění až 10 větrných elektráren do takto omezeného prostoru. Podle čl. 15c směrnice Evropského parlamentu a Rady (EU) 2023/2413 (RED III) mají být akcelerační " oblasti vymezovány pouze v lokalitách s minimálními konflikty a minimálními dopady na obyvatele, krajinu, životní prostředí a kulturní hodnoty území. Mám za to, že oblast AOV85 tyto podmínky zjevně nesplňuje. Návrh zároveň není dostatečně v souladu: o · s § 12 zákona č. 114/1992 Sb., o ochraně přírody a krajiny, o · s § 5 a § 50 zákona č. 114/1992 Sb., o · ani s čl. 35 Listiny základních práv a svobod. Požaduji proto vypracování nových nezávislých odborných studii zaměřených zejména na: o · reálnou možnost umístěni 10 větrných elektráren do akcelerační oblasti, o · skutečné větrné podmínky v lokalitě, · technickou realizovatelnost projektu, o · dopady na vodní režim krajiny a sucho,	

Poř. č.	Připomínkové místo	Číslo jednací	Článek	AO	Připomínka	Vyhodnocení
					○ · dopady na zdraví obyvatel, ○ · a správnost samotného vymezení akcelerační oblasti. Z výše uvedených důvodů žádám o zamítnutí návrhu akcelerační oblasti AOV85 Nový Dvůr. Současně nesouhlasím s navrženým způsobem vymezováni akceleračních oblastí pro výstavbu větrných elektráren na území celé České republiky, pokud mají být podobné oblasti vymezovány bez důsledného zohledněni ochrany zdraví obyvatel, krajiny, přírody a historicky významných území.	
10662.	SH ČMS - Sbor dobrovolných hasičů Dobešov	MMR-48495-2026-81	99cza 99czb 99czc 99czd	AOV47 AOV48 AOV49 AOV50	Věc: PŘIPOMÍNKA K NÁVRHU ZMĚNY Č. 2 ÚZEMNÍHO ROZVOJOVÉHO PLÁNU ČR (dle § 97 zákona č. 283/2021 Sb., stavební zákon) PŘIPOMÍNKA K VYHODNOCENÍ VLIVŮ NÁVRHU ZMĚNY Č. 2 ÚZEMNÍHO ROZVOJOVÉHO PLÁNU NA UDRŽITELNÝ ROZVOJ ÚZEMÍ PŘIPOMÍNKA K NÁVRHŮM JEDNOTLIVÝCH ÚZEMNÍCH OPATŘENÍ K AKCELERAČNÍM OBLASTEM VYMEZENÝM V NÁVRHU ZMĚNY Č. 2 ÚZEMNÍHO ROZVOJOVÉHO PLÁNU V souladu s možností uplatnit připomínky k návrhu Změny č. 2 Územního rozvojového plánu ČR (ÚRP ČR) podávám připomínky k vymezení akcelerační oblasti pro rozvoj výroby energie z větrné energie. II. PODAVATEL PŘIPOMINKY Název: SH ČMS - Sbor dobrovolných hasičů Dobešov Právní forma: pobočný spolek Zástupce: Bc. JIŘÍ VÍT Připomínky podávám: ○ jako spolek působící v oblasti požární ochrany, ochrany obyvatelstva a podpory integrovaného záchranného systému ○ jako subjekt působící v oblasti bezpečnosti obyvatelstva, krizové připravenosti území, požární prevence a ochrany života, zdraví a majetku ○ jiné: výkon spolkové činnosti zaměřené na požární ochranu, ochranu obyvatelstva, prevenci mimořádných událostí, podporu zásahové činnosti a zajištění bezpečnosti území při požárech, haváriích a jiných mimořádných událostech Sdružení dobrovolných hasičů uplatňuje připomínky z důvodu možných dopadů navrhovaných akceleračních oblastí na požární ochranu, bezpečnost obyvatelstva, krizovou připravenost území, zásahovou Činnost jednotek požární ochrany a fungování integrovaného záchranného systému v dotčeném území. **III. NÁZEV ZÁMĚRU** **Akcelerační oblasti na území Jihočeského kraje (okresy Jindřichův Hradec a Tábor) a Kraje Vysočina (okres Pelhřimov): AOV47 - Bukovec, AOV48 - Chrbonín, AOV49 - Křeč a AOV50 - Obrataň.** **IV. DOTČENÉ ÚZEMÍ** **<u>AOV47 - Bukovec</u>** Rozloha plochy 11,8 km2, max. výkon 115,5 mw, max. počet věží 33, max. výška věží 250 m. Katastrální území: Březina u Deštné, Bořetín, Dobešov u Černovic, Drunče, Hojovice, Chválkov u Kamenice nad Lipou, Psárov, Tříklasovice a Vlkosovice.	**Akceptováno částečně.** Akcelerační oblasti AOV47 – Bukovec a AOV49 – Křeč byly vypuštěny. Vymezení akceleračních oblastí proběhlo na základě biologického posouzení konkrétního navrhovaného území podle § 11 odst. 3 resp. 4 ZOZE, jehož výsledky spolu s výsledky vyhodnocení vlivů na životní prostředí (SEA/VVURÚ, Příloha 5 k Z2 ÚRP) byly zapracovány do návrhu Změny č. 2 ÚRP; oblasti, u nichž autorizované osoby identifikovaly významné negativní nebo kumulativní vlivy, byly ze Z2 ÚRP vyloučeny (odůvodnění Z2 ÚRP). Zpracování VVURÚ odpovídá obsahem i strukturou požadavkům přílohy č. 4 stavebního zákona; jde o hodnocení na úrovni koncepce, nikoli na úrovni konkrétních záměrů, a tomu odpovídá i míra podrobnosti použitých podkladů. Otázky požární bezpečnosti, dostupnosti území pro zásahovou činnost jednotek požární ochrany a bezpečnostních rizik spojených s provozem VTE jsou relevantními hledisky, která jsou zohledňována v rámci povolování konkrétních záměrů v souladu se stavebním zákonem a zákonem č. 133/1985 Sb., o požární ochraně. Na úrovni územně rozvojového plánu, který stanovuje rámcové podmínky pro umísťování záměrů, nelze dopředu vyhodnotit veškeré provozní parametry budoucích konkrétních staveb, včetně přesné konfigurace přístupových komunikací, zásahových koridorů nebo dojezdových časů HZS. Tato hodnocení jsou součástí navazujících řízení, v nichž jsou příslušné orgány státní správy, včetně HZS, dotčenými orgány. Konkrétní záměry se nadále povolují v souladu se stavebním zákonem za podmínek stanovených v územním opatření. Kumulativní a synergické vlivy byly posuzovány v rámci SEA/VVURÚ; jejich výsledky byly promítnuty do vymezení akceleračních oblastí a podmínek územních opatření.

Poř. č.	Připomínkové místo	Číslo jednací	Článek	AO	Připomínka	Vyhodnocení
					AOV48 - Chrbonín Rozloha plochy 4,9 km2, max. výkon 45,5 mw, max. počet věží 13 vte, max. výška věží 250 m. Katastrální území: Hroby, Chrbonín, Kozmice u Chýnova, Mlýny u Choustníku, Radenín a Vlčeves. **AOV49 - Křeč** Rozloha plochy 8,4 km2, max. výkon 84 min, max. počet věží 24, max. výška věží 200 m. Katastrální území: Bezděčín u Obrataně, Černovice u Tábora, Kozmice u chýnova, Křeč, Nové Dvory u Pořína, Střítež u Černovic a Sudkův Důl. **AOV50 - Obrataň** Rozloha plochy 6,5 km2, max. výkon 63 mw, max. počet věží 18, max. výška věží 250 m. Katastrální území: Bezděčín u Obrataně, Hrobská Zahrádka, Nové Dvory u Pořína, Obrataň, Pořín a Prasetín. **V. STANOVISKO** S návrhem Územního opatření pro akcelerační oblasti AOV47 - Bukovec, AOV48 - Chrbonín, AOV49 - Křeč a AOV50 - Obrataň zásadně nesouhlasíme a požadujeme vypuštění akceleračních oblastí AOV47 - Bukovec, AOV48 - Chrbonín, AOV49 - Křeč a AOV50 - Obrataň a souvisejících územních opatření z návrhu Změny č. 2 Územního rozvojového plánu ČR. Návrh akceleračních oblasti AOV47 - Bukovec, AOV48 - Chrbonín, AOV49 - Křeč a AOV50 - Obrataň vykazuje závažné věcné a procesní nedostatky, které v souhrnu znemožňují objektivně ověřit správnost závěrů dokumentace SEA a přezkoumat zákonnost navrženého řešení. Dokumentace zejména neprokazuje: - že byly objektivně vyhodnoceny skutečné možnosti zásahové činnosti Hasičského záchranného sboru České republiky (HZS) v území dotčeném akceleračními oblastmi, - že byla objektivně posouzena dostupnost území pro zásahové jednotky HZS, zejména ve vztahu k průjezdnosti silnic III. třídy, místních komunikací, alternativních přístupových tras a dostupnosti jednotlivých částí území při mimořádných událostech, - že byly dostatečně vyhodnoceny dopady navržených akceleračních oblastí na evakuační možnosti obyvatelstva, krizovou prostupnost území a zachování zásahových koridorů, - že byly objektivně vyhodnoceny dopady souběžného působení akceleračních oblastí AOV47 - Bukovec, AOV48 - Chrbonín, AOV49 - Křeč a AOV50 - Obrataň na fungování integrovaného záchranného systému, - že byly dostatečně vyhodnoceny scénáře rozsáhlých lesních požárů, sekundárních požárů, řetězových havárií a souběžných mimořádných událostí, - že byly dostatečně vyhodnoceny dopady soustavy až 88 větrných elektráren a související technické infrastruktury na organizaci zásahů HZS a krizové řízení v území, - že byly objektivně posouzeny možnosti zásahů při haváriích a požárech větrných elektráren, včetně technických limitů zásahu, časové dostupnosti specializovaných kapacit a omezení standardních zásahových prostředků, - že byly dostatečně vyhodnoceny možnosti využití letecké techniky, zásahů z výšky a omezeni zásahových možnosti v důsledku vysokých technických staveb, - že byly objektivně vyhodnoceny dopady bezpečnostních zón, rozletu úlomků, pádu hořících částí zařízení a souvisejících omezení na okolní území, komunikace a lesní porosty, - že byly při přípravě návrhu využity odborné podklady Hasičského záchranného sboru České republiky a že byly stanoveny konkrétní bezpečnostní parametry návrhu, - že byly dostatečně vyhodnoceny důsledky absence standardizovaných metodických postupů pro zásahy u větrných elektráren, - že dokumentace pracuje s dostatečně určitými podklady umožňujícími objektivní hodnocení skutečných bezpečnostních dopadů návrhu.	

Poř. č.	Připomínkové místo	Číslo jednací	Článek	AO	Připomínka	Vyhodnocení
					Dokumentace současně v řadě oblastí nepřípustně přesouvá podstatné části hodnocení do budoucích navazujících řízení, budoucích projektových dokumentací a dalších stupňů přípravy záměru, přestože strategické hodnocení SEA má sloužit právě k preventivní identifikaci a odstranění významných střetů a bezpečnostních rizik ještě před vymezením akcelerační oblasti. Dokumentace tak současně připouští existenci významných nejistot, omezení a bezpečnostních rizik, avšak bez dostatečného odborného odůvodnění dospívá k jednoznačnému závěru o přijatelnosti návrhu. **Vzniká tím vnitřní rozpor mezi rozsahem známých informací, identifikovanými riziky, odbornými stanovisky a výslednými závěry dokumentace.** **Požadujeme proto vypuštění akceleračních oblastí AOV47 - Bukovec, AOV48 - Chrbonín, AOV49 - Křeč a AOV50 - Obrataň a souvisejících územních opatření z návrhu Změny Č. 2 Územního rozvojového plánu ČR.** **Současně požadujeme, aby všechny uplatněné připomínky byly řádně, samostatně a individuálně vypořádány v souladu se zákonem, včetně konkrétního, věcného a přezkoumatelného odůvodnění způsobu jejich vypořádáni, uvedení podkladů, z nichž pořizovatel vycházel, a vysvětlení, jakým způsobem byly jednotlivé odborné argumenty, zjištěné rozpory a předložené důkazy zohledněny při rozhodování o návrhu.** **<u>VI. PŘIPOMÍNKY K AKCELERAČNÍM OBLASTEM: AOV47 – BUKOVEC, AOV48 – CHRBONÍN, AOV49 – KŘEČ A AOV50 – OBRATAŇ</u>** **<u>Připomínka č. 1: Nedostatečné vyhodnocení dostupnosti území pro zásahovou Činnost Hasičského záchranného sboru</u>** Dokumentace SEA neobsahuje objektivní a přezkoumatelné vyhodnocení dostupnosti území akceleračních oblastí AOV47 – Bukovec, AOV48 – Chrbonín, AOV49 – Křeč a AOV50 – Obrataň pro zásahovou činnost Hasičského záchranného sboru České republiky. Z dokumentace vyplývá, že navržené akcelerační oblasti nepředstavují izolované lokality, ale prostorově navazující soustavu území umožňující realizaci až 88 větrných elektráren a rozsáhlé související infrastruktury v jednom souvislém území. Současně se jedná o území s významným zastoupením lesních pozemků: AOV47 – Bukovec 51,58 %, AOV48 – Chrbonín 49,32 %, AOV49 – Křeč 22,71 % a AOV50 – Obrataň 35,29 %. Dokumentace současně připouští realizaci nové technické infrastruktury, přístupových komunikací, manipulačních ploch, kabelových tras a dalších doprovodných staveb, avšak neobsahuje objektivní vyhodnocení jejich dopadů na dostupnost území z hlediska krizového řízení a zásahové činnosti HZS. Dokumentace současně neobsahuje: - analýzu skutečné průjezdnosti silnic III. třídy a místních komunikací pro zásahovou techniku HZS, - analýzu únosnosti komunikací pro těžkou zásahovou techniku, - model dojezdových časů zásahových jednotek, - hodnocení dostupnosti území při souběhu mimořádných událostí, - scénáře omezení komunikací při větrných kalamitách, požárech nebo extrémních meteorologických situacích, - vyhodnocení alternativních zásahových tras a objízdných koridorů,	

Poř. č.	Připomínkové místo	Číslo jednací	Článek	AO	Připomínka	Vyhodnocení
					- hodnocení dostupnosti jednotlivých částí území při omezení nebo zablokování hlavních přístupových komunikací. Současně z odpovědi Ministerstva vnitra – generálního ředitelství Hasičského záchranného sboru České republiky vyplývá, že HZS ČR neposuzuje dopady větrných elektráren abstraktně pouze podle jejich počtu nebo koncentrace na jednotku plochy a že samotný počet zařízení nepředstavuje dostatečný podklad pro vyhodnocení dostupnosti území, organizace zásahu ani rizika souběžných mimořádných událostí. HZS současně výslovně uvádí, že tato kritéria musí být posuzována vždy ve vztahu ke konkrétnímu umístění záměru, jeho technickému řešení, dopravnímu napojení, okolním podmínkám a požárně bezpečnostnímu řešení. Dokumentace SEA však takové hodnocení neobsahuje. Současně připouští realizaci soustavy až 88 větrných elektráren a rozsáhlé související infrastruktury, aniž by objektivně doložila skutečnou průjezdnost území, zásahové koridory, organizaci zásahu nebo dostupnost jednotlivých částí území pro složky integrovaného záchranného systému. Vzniká tím další zásadní vnitřní rozpor dokumentace. Současně dokumentace nehodnotí skutečnost, že navržené akcelerační oblasti se nacházejí v území s významným zastoupením souvislých lesních komplexů Křemešnické vrchoviny a že řada sídel v širším území je dopravně závislá na omezeném počtu komunikací nižších tříd. Dokumentace dále neobsahuje objektivní posouzení situací, kdy může při souběžném působení více akceleračních oblastí docházet k současnému omezení více zásahových směrů nebo ke kumulaci mimořádných událostí v širším území. Vzniká tak zásadní vnitřní rozpor dokumentace. Na jedné straně dokumentace připouští vznik rozsáhlé soustavy technických staveb v území s vysokým podílem lesních porostů a nových dopravních zásahů, na druhé straně však neprokazuje, že po realizaci návrhu zůstane zachována současná úroveň zásahové dostupnosti území a krizové připravenosti. Bez objektivního vyhodnocení těchto skutečností nelze ověřit, zda navržené řešení nezpůsobí omezení funkčnosti integrovaného záchranného systému a nezvýší rizika pro ochranu obyvatelstva. Takový postup je v rozporu: – se zákonem č. 239/2000 Sb., o integrovaném záchranném systému, – se zákonem č. 240/2000 Sb., krizový zákon, – se zákonem č. 100/2001 Sb., o posuzování vlivů na životní prostředí, – s principem prevence, – s principem předběžné opatrnosti, – s požadavkem přezkoumatelnosti správních aktů. Dokumentace je proto v této části nepřezkoumatelná a skutkový stav nebyl zjištěn v rozsahu nezbytném pro objektivní posouzení návrhu. <u>Návrh řešení:</u> Požaduji doplnění objektivního a přezkoumatelného vyhodnocení dostupnosti území pro zásahovou činnost Hasičského záchranného sboru, včetně modelu dojezdových časů, analýzy silnic III. třídy a	

Poř. č.	Připomínkové místo	Číslo jednací	Článek	AO	Připomínka	Vyhodnocení
					místních komunikací, hodnocení únosnosti komunikací pro zásahovou techniku, vyhodnocení alternativních zásahových tras a scénářů krizové dostupnosti území při souběžném působení akceleračních oblastí AOV47 – Bukovec, AOV48 – Chrbonín, AOV49 – Křeč a AOV50 – Obrataň. Pokud nebude možné uvedené nedostatky objektivně a přezkoumatelně odstranit, požaduji vypuštění akceleračních oblastí AOV47 – Bukovec, AOV48 – Chrbonín, AOV49 – Křeč a AOV50 – Obrataň a souvisejících územních opatření z návrhu Změny č. 2 Územního rozvojového plánu ČR. **Připomínka č. 2: Nevyhodnocení rizika omezení evakuace obyvatel a zásahových koridorů dotčených obcí** Dokumentace SEA neobsahuje objektivní a přezkoumatelné vyhodnocení vlivů akceleračních oblastí AOV47 – Bukovec, AOV48 – Chrbonín, AOV49 – Křeč a AOV50 – Obrataň na možnosti evakuace obyvatelstva, dostupnost obcí a zachování zásahových koridorů pro složky integrovaného záchranného systému. Dokumentace současně připouští vznik prostorově navazující soustavy akceleračních oblastí umožňující realizaci až 88 větrných elektráren v území s významným zastoupením lesních porostů a související technické infrastruktury. Podíl lesních pozemků přitom dosahuje u AOV47 51,58 %, u AOV48 49,32 %, u AOV49 22,71 % a u AOV50 35,29 %. Dokumentace současně neobsahuje: – model evakuace obyvatel při mimořádných událostech, – analýzu zásahových koridorů pro jednotky HZS, – hodnocení alternativních přístupových směrů k jednotlivým sídlům, – scénáře omezení komunikací při požárech, větrných kalamitách nebo jiných mimořádných událostech, – hodnocení souběžného omezení více dopravních směrů, – vyhodnocení kumulativního vlivu soustavy AOV47– AOV50 na krizovou prostupnost území. Dokumentace nehodnotí skutečnost, že v krajině s vysokým zastoupením souvislých lesních komplexů a omezeným počtem přístupových komunikací může při souběžném působení všech čtyř akceleračních oblastí vzniknout situace, kdy budou některá sídla mohou být prostorově významně omezena souběhem lesních porostů, technické infrastruktury a omezeného počtu přístupových tras. Současně z odpovědi Ministerstva vnitra – generálního ředitelství Hasičského záchranného sboru České republiky vyplývá, že hodnocení dopadů na dostupnost území, organizaci zásahu a rizika souběžných mimořádných událostí musí být vždy posuzováno ve vztahu ke konkrétnímu umístění záměru, dopravnímu napojení, okolním podmínkám a požárně bezpečnostnímu řešení. Dokumentace SEA však takové hodnocení neobsahuje. Současně dokumentace neobsahuje žádné objektivní posouzení: – zda budou zachovány dostatečné evakuační možnosti obyvatel, – zda budou zachovány alternativní zásahové směry pro HZS, – zda nedojde k omezení přístupových koridorů při mimořádných událostech, – zda navržená soustava akceleračních oblastí nezvýší riziko izolace některých částí území. Vzniká tak zásadní vnitřní rozpor dokumentace.	

Poř. č.	Připomínkové místo	Číslo jednací	Článek	AO	Připomínka	Vyhodnocení
					Na jedné straně dokumentace připouští vznik rozsáhlé soustavy technických staveb v území s vysokým podílem lesních komplexů a nových zásahů do krajiny, na druhé straně však neprokazuje zachování krizové prostupnosti území a bezpečnosti obyvatel. Bez objektivního vyhodnocení těchto skutečností nelze ověřit, zda navržené řešení nezvýší rizika pro ochranu obyvatelstva a funkčnost integrovaného záchranného systému. Takový postup je v rozporu: – se zákonem č. 239/2000 Sb., o integrovaném záchranném systému, – se zákonem č. 240/2000 Sb., krizový zákon, – se úkonem č. 100/2001 Sb., o posuzování vlivů na životní prostředí, – s principem prevence, – s principem předběžné opatrnosti, – s požadavkem přezkoumatelnosti správních aktů. Dokumentace je proto v této části nepřezkoumatelná a skutkový skutkový stav nebyl zjištěn v rozsahu nezbytném pro objektivní posouzení návrhu. <u>Návrh řešení:</u> Požaduji doplnění objektivního a přezkoumatelného vyhodnocení evakuačních možností obyvatel, zásahových koridorů, alternativních přístupových směrů a krizové prostupnosti území při souběžném působení akceleračních oblastí AOV47 – Bukovec, AOV48 – Chrbonín, AOV49 – Křeč a AOV50 – Obrataň. Pokud nebude možné uvedené nedostatky objektivně a přezkoumatelně odstranit, požaduji vypuštění akceleračních oblastí AOV47 – Bukovec, AOV48 – Chrbonín, AOV49 – Křeč a AOV50 – Obrataň a souvisejících územních opatření z návrhu Změny č. 2 Územního rozvojového plánu ČR. **<u>Připomínka č. 3: Nedostatečné vyhodnocení rizika rozsáhlých lesních požárů a sekundárního šíření požáru v soustavě AOV47–AOV50</u>** Dokumentace SEA neobsahuje objektivní a přezkoumatelné vyhodnocení rizika vzniku a šíření rozsáhlých lesních požárů v akceleračních oblastech AOV47 – Bukovec, AOV48 – Chrbonín, AOV49 – Křeč a AOV50 – Obrataň, přestože se jedná o území s významným zastoupením lesních porostů a s možností realizace rozsáhlé soustavy větrných elektráren a související technické infrastruktury. Dokumentace současně připouští vznik prostorově navazující soustavy umožňující realizaci až 88 větrných elektráren v území s významným podílem lesních pozemků. Podíl lesních ploch přitom činí: – AOV47 – Bukovec: 51,58 %, – AOV48 – Chrbonín: 49,32 %, – AOV49 – Křeč: 22,71 %, – AOV50 – Obrataň: 35,29 %. Dokumentace však neobsahuje: – model šíření lesních požárů v soustavě AOV47–AOV50, – scénáře požárů při dlouhodobém suchu, – scénáře požárů při silném větru, – hodnocení souběhu více požárních událostí,	

Poř. č.	Připomínkové místo	Číslo jednací	Článek	AO	Připomínka	Vyhodnocení
					– hodnocení sekundárních požárů po dopadu hořících částí zařízení, – hodnocení řetězových nebo domino efektů mezi jednotlivými lokalitami, – hodnocení vlivu nové technické infrastruktury na organizaci zásahů HZS. Současně z odpovědi Ministerstva vnitra – generálního ředitelství Hasičského záchranného sboru České republiky vyplývá, že u požárů větrných elektráren se přímý zásah v gondole nebo na rotoru standardně neprovádí z důvodu velké výšky, omezeného přístupu a nebezpečí úrazu elektrickým proudem. HZS současně uvádí, že při zásahu hrozí pád hořících částí a rozlet úlomků a že zásah probíhá převážně defenzivně se zaměřením na ochranu okolního území a hašení sekundárních požárů. Tato skutečnost má v území s vysokým zastoupením souvislých lesních porostů zásadní význam. Dokumentace však neobsahuje objektivní vyhodnocení: – možnosti vzniku sekundárních ohnisek požárů po dopadu hořících částí, – šíření požáru do okolních lesních porostů, – dopadů rozletu úlomků při požáru nebo havárii zařízení, – souběžného vzniku více požárních událostí v rámci soustavy AOV47–AOV50. Současně dokumentace nehodnotí vliv klimatických změn, rostoucího výskytu období sucha a extrémních meteorologických jevů na riziko rozsáhlých lesních požárů. Vzniká tak zásadní vnitřní rozpor dokumentace. Na jedné straně dokumentace připouští realizaci rozsáhlé soustavy technických zařízení v lesní krajině, na druhé straně však neprokazuje, že navržené řešení nezvýší riziko vzniku a šíření rozsáhlých požárních událostí a nezpůsobí omezení zásahových možností složek HZS. Bez objektivního vyhodnocení těchto skutečností nelze ověřit, zda navržené řešení nepředstavuje nepřiměřené riziko pro ochranu obyvatelstva, lesních ekosystémů a fungování integrovaného záchranného systému. Takový postup je v rozporu: – se zákonem č. 133/1985 Sb., o požární ochraně, – se zákonem č. 239/2000 Sb., o integrovaném záchranném systému, – se zákonem č. 100/2001 Sb., o posuzování vlivů na životní prostředí, – s principem prevence, – s principem předběžné opatrnosti, – s požadavkem přezkoumatelnosti správních aktů. Dokumentace je proto v této části nepřezkoumatelná a skutkový stav nebyl zjištěn v rozsahu nezbytném pro objektivní posouzení návrhu. <u>Návrh řešení:</u>	

Poř. č.	Připomínkové místo	Číslo jednací	Článek	AO	Připomínka	Vyhodnocení
					Požaduji doplnění objektivního a přezkoumatelného vyhodnocení požárních scénářů, modelu šíření lesních požárů, scénářů sekundárních požárů po dopadu hořících částí zařízení a hodnocení kumulativních požárních rizik v soustavě AOV47 – Bukovec, AOV48 – Chrbonín, AOV49 – Křeč a AOV50 – Obrataň. Pokud nebude možné uvedené nedostatky objektivně a přezkoumatelně odstranit, požaduji vypuštění akceleračních oblastí AOV47 – Bukovec, AOV48 – Chrbonín, AOV49 – Křeč a AOV50 – Obrataň a souvisejících územních opatření z návrhu Změny č. 2 Územního rozvojového plánu ČR. **<u>Připomínka č. 4: Nepřipravenost systému požární ochrany na havárie větrných elektráren a nevyhodnocení skutečných možností zásahu HZS</u>** Dokumentace SEA neobsahuje objektivní a přezkoumatelné vyhodnocení skutečných možnosti zásahu Hasičského záchranného sboru České republiky při haváriích a požárech větrných elektráren v akceleračních oblastech AOV47 – Bukovec, AOV48 – Chrbonín, AOV49 – Křeč a AOV50 – Obrataň. Dokumentace současně připouští realizaci prostorově navazující soustavy umožňující vznik až 88 větrných elektráren, avšak neprokazuje, že stávající systém požární ochrany disponuje odpovídajícími postupy a technickými možnostmi pro řešení mimořádných událostí tohoto typu. Dokumentace současně neobsahuje: – analýzu skutečných možností zásahu HZS u požárů větrných elektráren, – hodnocení technických limitů zásahu ve výškách odpovídajících parametrům VTE, – scénáře havárií více zařízení současně, – vyhodnocení potřeb specializovaných zásahových jednotek, – hodnocení časové dostupnosti specializovaných složek, – vyhodnocení kapacit HZS při souběžném vzniku více mimořádných událostí, – hodnocení dopadů rozsáhlých havárií na organizaci zásahu. Současně z odpovědi HZS vyplývá, že při požárech větrných elektráren se přímý zásah v gondole nebo na rotoru standardně neprovádí a zásah probíhá převážně defenzivním způsobem. HZS současně uvádí, že hrozí pád hořících částí a rozlet úlomků a že prioritou zásahu je především ochrana okolního prostoru a zabránění vzniku sekundárních požárů. Dokumentace však neobsahuje žádné objektivní vyhodnocení důsledků této skutečnosti. Neobsahuje zejména: – vyhodnocení situace, kdy nebude možné provést přímý zásah na zařízení,	

Poř. č.	Připomínkové místo	Číslo jednací	Článek	AO	Připomínka	Vyhodnocení
					– hodnocení následků dlouhodobého nekontrolovaného hoření zařízení, – scénáře sekundárních havárií, – vyhodnocení dopadů na okolní lesní porosty a technickou infrastrukturu. Vzniká tak zásadní vnitřní rozpor dokumentace. Na jedné straně dokumentace připouští vznik rozsáhlé soustavy vysokých technických staveb v lesním území, na druhé straně však neprokazuje, že systém požární ochrany disponuje odpovídajícími prostředky a postupy pro zvládnuti mimořádných událostí tohoto typu. Dokumentace současně nepřípustně předpokládá zvládnutelnost budoucích rizik, aniž by objektivně doložila existenci odpovídajících technických, organizačních a metodických předpokladů. Takový postup je v rozporu: – se zákonem Č. 133/1985 Sb., o požární ochraně, – se zákonem č. 239/2000 Sb., o integrovaném záchranném systému, – se zákonem č. 100/2001 Sb., o posuzování vlivů na životní prostředí, – s principem prevence, – s principem předběžné opatrnosti, – s požadavkem přezkoumatelnosti správních aktů. Dokumentace je proto v této části nepřezkoumatelná a skutkový stav nebyl zjištěn v rozsahu nezbytném pro objektivní posouzení návrhu. <u>Návrh řešení:</u> Požaduji doplnění objektivního a přezkoumatelného vyhodnocení skutečných možností zásahu Hasičského záchranného sboru České republiky při haváriích a požárech větrných elektráren, včetně vyhodnocení technických limitů zásahu, časové dostupnosti specializovaných jednotek, scénářů souběžných havárií a dopadů omezených zásahových možností v soustavě AOV47 – Bukovec, AOV48 – Chrbonín, AOV49 – Křeč a AOV50 – Obrataň. Pokud nebude možné uvedené nedostatky objektivně a přezkoumatelně odstranit, požaduji vypuštění akceleračních oblastí AOV47 – Bukovec, AOV48 – Chrbonín, AOV49 – Křeč a AOV50 – Obrataň a souvisejících územních opatření z návrhu Změny č. 2 Územního rozvojového plánu ČR.	

Poř. č.	Připomínkové místo	Číslo jednací	Článek	AO	Připomínka	Vyhodnocení
					<u>Připomínka č. 5: Absence komplexního krizového a havarijního modelování při souběžném působeni akceleračních oblastí AOV47–AOV50</u> Dokumentace SEA neobsahuje objektivní a přezkoumatelné vyhodnocení krizových scénářů a havarijních situací při souběžném působení akceleračních oblastí AOV47- Bukovec, AOV48- Chrbonín, AOV49- Křeč a AOVSO- Obrataň. Dokumentace současně připouští vznik prostorově navazující soustavy umožňující realizaci až 88 větrných elektráren v jednom souvislém území, včetně související technické infrastruktury, nových komunikací, kabelových tras, trafostanic a dalších technických staveb. Přesto dokumentace neobsahuje: – model souběžného vzniku více mimořádných událostí, – scénáře řetězových nebo domino efektů, – scénáře souběhu požárů, větrných kalamit a technologických havárií, – model souběžného omezení více zásahových směrů, – vyhodnocení zatížení složek integrovaného záchranného systému, – model krizového řízení při souběžném působení více událostí, – hodnocení zatížení složek integrovaného záchranného systému při souběžných událostech. Současně z odpovědi Ministerstva vnitra – generálního ředitelství Hasičského záchranného sboru České republiky vyplývá, že organizaci zásahu, dostupnost území a riziko souběžných nebo řetězových mimořádných událostí nelze posuzovat abstraktně podle počtu zařízení, ale vždy ve vztahu ke konkrétnímu umístění, technickému řešení, dopravnímu napojení, okolním podmínkám a požárně bezpečnostnímu řešení. Dokumentace SEA však takové hodnocení neobsahuje. Dokumentace současně neobsahuje objektivní posouzení situací, kdy může docházet například k: – požáru větrné elektrárny současně s požárem lesního porostu, – omezení přístupových komunikací během větrných kalamit, – vzniku více sekundárních požárních ohnisek po dopadu hořících částí zařízení, – souběžným haváriím více zařízení, – kombinaci technologické havárie a omezení zásahu HZS. Současně dokumentace neprokazuje, že při souběžném působení všech čtyř akceleračních oblastí zůstane zachována dostatečná funkčnost integrovaného záchranného systému.	

Poř. č.	Připomínkové místo	Číslo jednací	Článek	AO	Připomínka	Vyhodnocení
					Vzniká tak zásadní vnitřní rozpor dokumentace. Na jedné straně dokumentace připouští realizaci rozsáhlé soustavy technických zařízení a významných zásahů do krajiny, na druhé straně však neprokazuje schopnost území zvládnout krizové situace, které mohou vznikat jejich souběžným působením. Bez objektivního vyhodnocení těchto skutečností nelze ověřit, zda navržené řešení nepředstavuje nepřiměřené bezpečnostní riziko pro obyvatelstvo a fungování složek integrovaného záchranného systému. Takový postup je v rozporu: – se zákonem č. 239/2000 Sb., o integrovaném záchranném systému, – se zákonem č. 240/2000 Sb., krizový zákon, – se zákonem č. 100/2001 Sb., o posuzování vlivů na Životní prostředí, – s principem prevence, – s principem předběžné opatrnosti, – s požadavkem přezkoumatelnosti správních aktů. Dokumentace je proto v této části nepřezkoumatelná a skutkový stav nebyl zjištěn v rozsahu nezbytném pro objektivní posouzení návrhu. Návrh řešení: Požaduji doplněni objektivního a přezkoumatelného krizového a havarijního modelování pro akcelerační oblasti AOV47 – Bukovec, AOV48 – Chrbonín, AOV49 – Křeč a AOV50 – Obrataň, včetně scénářů souběžných mimořádných událostí, řetězových efektů, zatížení složek IZS a krizové dostupnosti území. Pokud nebude možné uvedené nedostatky objektivně a přezkoumatelně odstranit, požaduji vypuštěni akceleračních oblasti AOV47 – Bukovec, AOV48 – Chrbonín, AOV49 – Křeč a AOV50 – Obrataň a souvisejících územních opatření z návrhu Změny č. 2 Územního rozvojového plánu ČR. **<u>Připomínka č. 6: Nedostatečné posouzení leteckých zásahů HZS a omezení hašení z výšky v soustavě AOV47–AOV50</u>** Dokumentace SEA neobsahuje objektivní a přezkoumatelné vyhodnocení vlivů akceleračních oblastí AOV47 – Bukovec, AOV48 – Chrbonín, AOV49 – Křeč a AOV50 – Obrataň na možnosti leteckých zásahů a hašení z výšky při mimořádných událostech. Dokumentace současně připouští vznik prostorově navazující soustavy umožňující realizaci až 88 větrných elektráren a související infrastruktury v území s významným podílem lesních porostů.	

Poř. č.	Připomínkové místo	Číslo jednací	Článek	AO	Připomínka	Vyhodnocení
					Přesto dokumentace neobsahuje: – analýzu možností využití vrtulníků při zásahu HZS, – hodnocení omezení hašení z výšky, – vyhodnocení vlivu vysokých staveb na manévrovací prostor letecké techniky, – scénáře zásahů při rozsáhlých lesních požárech, – vyhodnocení vlivu soustavy VTE na leteckou dostupnost území, – hodnocení zásahů za zhoršené viditelnosti nebo při nepříznivých meteorologických podmínkách. Současně z odpovědi Ministerstva vnitra – generálního ředitelství Hasičského záchranného sboru České republiky vyplývá, že při technických zásazích nebo záchraně osob u větrných elektráren nelze vzhledem k výšce objektů standardně nasadit běžnou výškovou techniku, jako jsou automobilové žebříky nebo plošiny, a jsou využívány specializované lezecké skupiny. Dokumentace však neobsahuje žádné objektivní vyhodnocení důsledků těchto omezení v podmínkách rozsáhlého lesního území a soustavy vysokých technických staveb. Dokumentace současně nehodnotí: – možnost koordinace více zásahových prostředků současně, – časovou dostupnost letecké techniky, – omezení manévrovacích možností vrtulníků mezi soustavou VTE, – rizika zásahů při silném větru, turbulencích nebo omezené viditelnosti, – vliv soustavy vysokých staveb na koordinaci leteckých a pozemních zásahů. Vzniká tak zásadní vnitřní rozpor dokumentace. Na jedné straně dokumentace připouští realizaci rozsáhlé soustavy technických staveb v lesním území, na druhé straně však neprokazuje, že budou zachovány odpovídající možnosti zásahu při mimořádných událostech a rozsáhlých požárech. Bez objektivního vyhodnocení těchto skutečností nelze ověřit, zda navržené řešení nezpůsobí omezení zásahových možností HZS a nezvýší bezpečnostní rizika pro obyvatelstvo a okolní území. Takový postup je v rozporu: – se zákonem č. 133/1985 Sb., o požární ochraně, – se zákonem č. 239/2000 Sb., o integrovaném záchranném systému, – se zákonem č. 100/2001 Sb., o posuzování vlivů na životní prostředí, – s principem prevence, – s principem předběžné opatrnosti, – s požadavkem přezkoumatelnosti správních aktů. Dokumentace je proto v této části nepřezkoumatelná a skutkový stav nebyl zjištěn v rozsahu nezbytném pro objektivní posouzení návrhu. <u>Návrh řešení:</u> Požaduji doplnění objektivního a přezkoumatelného vyhodnocení možností leteckých zásahů, zásahů z výšky a koordinace letecké a pozemní techniky při mimořádných událostech v soustavě AOV47 – Bukovec, AOV48 – Chrbonín, AOV49 – Křeč a AOV50 – Obrataň.	

Poř. č.	Připomínkové místo	Číslo jednací	Článek	AO	Připomínka	Vyhodnocení
					Pokud nebude možné uvedené nedostatky objektivně a přezkoumatelně odstranit, požaduji vypuštění akceleračních oblastí AOV47- Bukovec, AOV48-Chrbonín, AOV49- Křeč a AOV50- Obrataň a souvisejících územních opatření z návrhu Změny č. 2 Územního rozvojového plánu ČR. **<u>Připomínka č. 7: Nevyhodnocení rizik souvisejících s bezpečnostními zónami, odhazováním částí zařízení a ochranou okolního území</u>** Dokumentace SEA neobsahuje objektivní a přezkoumatelné vyhodnocení rizik souvisejících s vymezením bezpečnostních zón kolem větrných elektráren, odhazováním částí zařízení, rozletem úlomků a dopady těchto jevů na okolní území v akceleračních oblastech AOV47 – Bukovec, AOV48 – Chrbonín, AOV49 – Křeč a AOV50 – Obrataň. Dokumentace současně připouští realizaci prostorově navazující soustavy umožňující vznik až 88 větrných elektráren v území s významným zastoupením lesních porostů a související technické infrastruktury. Přesto dokumentace neobsahuje: – model bezpečnostních zón při havárii nebo požáru zařízení, – scénáře rozletu částí rotorů a konstrukčních prvků, – hodnocení dopadů padajících nebo hořících části na okolní území, – hodnocení dopadů na lesní porosty, komunikace a technickou infrastrukturu, – hodnocení souběžného působení více bezpečnostních zón, – model kumulativních omezení v soustavě AOV47-AOV50. Současně z odpovědi Ministerstva vnitra – generálního ředitelství Hasičského záchranného sboru České republiky vyplývá, že při požáru větrné elektrárny je nutné vymezit bezpečnou zónu kolem zařízení, jejíž rozsah stanovuje velitel zásahu podle konkrétních podmínek, zejména podle celkové výšky větrné elektrárny, směru a rychlosti větru, terénních podmínek a dalších faktorů. HZS současně výslovně uvádí riziko pádu hořících částí a rozletu úlomků. Dokumentace však neobsahuje žádné objektivní vyhodnocení důsledků těchto skutečností. Neobsahuje zejména: – vyhodnocení rozsahu území potenciálně dotčeného bezpečnostními zónami, – hodnocení možného omezení komunikací a zásahových tras, – vyhodnocení dopadů na okolní lesní porosty, – hodnocení rizik pro obyvatelstvo a složky IZS, – vyhodnocení situací, kdy může dojít k překryvu více bezpečnostních zón při souběžných mimořádných událostech. Vzniká tak zásadní vnitřní rozpor dokumentace. Na jedné straně dokumentace připouští vznik rozsáhlé soustavy vysokých technických staveb v území s vysokým podílem lesních porostů, na druhé straně však neprokazuje, že jejich provoz a havárie nezpůsobí významná omezení bezpečnosti okolního území a fungování integrovaného záchranného systému. Bez objektivního vyhodnocení těchto skutečnosti nelze ověřit skutečný rozsah rizik pro obyvatelstvo, složky HZS a okolní krajinu.	

Poř. č.	Připomínkové místo	Číslo jednací	Článek	AO	Připomínka	Vyhodnocení
					Takový postup je v rozporu: – se zákonem č. 133/1985 Sb., o požární ochraně, – se zákonem č. 239/2000 Sb., o integrovaném záchranném systému, – se zákonem č. 100/2001 Sb., o posuzování vlivů na životní prostředí, – s principem prevence, – s principem předběžné opatrnosti, – s požadavkem přezkoumatelnosti správních aktů. Dokumentace je proto v této části nepřezkoumatelná a skutkový stav nebyl zjištěn v rozsahu nezbytném pro objektivní posouzení návrhu. Návrh řešení: Požaduji doplnění objektivního a přezkoumatelného vyhodnocení bezpečnostních zón, scénářů odhazování části zařízení, rozletu úlomků a souvisejících dopadů na komunikace, lesní porosty, obyvatelstvo a fungování složek IZS v soustavě AOV47 – Bukovec, AOV48 – Chrbonín, AOV49 – Křeč a AOV50 – Obrataň. Pokud nebude možné uvedené nedostatky objektivně a přezkoumatelně odstranit, požaduji vypuštění akceleračních oblastí AOV47 – Bukovec, AOV48 – Chrbonín, AOV49 – Křeč a AOV50 – Obrataň a souvisejících územních opatření z návrhu Změny č. 2 Územního rozvojového plánu ČR. **<u>Připomínka č. 8: Nezapojení Hasičského záchranného sboru České republiky do přípravy akceleračních oblastí a absence bezpečnostních kritérií</u>** Dokumentace SEA neobsahuje objektivní a přezkoumatelné vyhodnocení bezpečnostních kritérií vztahujících se k požární ochraně, krizovému řízení a fungování integrovaného záchranného systému v akceleračních oblastech AOV47 – Bukovec, AOV48 – Chrbonín, AOV49 – Křeč a AOV50 – Obrataň. Současně z odpovědi Ministerstva vnitra – generálního ředitelství Hasičského záchranného sboru České republiky vyplývá, že Hasičský záchranný sbor České republiky nebyl zapojen do procesu přípravy nebo posuzování akceleračních oblastí a neuplatňoval žádná bezpečnostní kritéria týkající se dostupnosti zásahu, vzdálenosti" od lesních porostů, vzdáleností od obytné zástavby ani jiných bezpečnostních parametrů. Dokumentace současně připouští vznik prostorově navazující soustavy umožňující realizaci až 88 větrných elektráren v jednom souvislém území, včetně související technické infrastruktury a významných zásahů do krajiny. Přesto dokumentace neobsahuje: – vyhodnocení bezpečnostních kritérií z hlediska zásahové dostupnosti území, – hodnocení minimálních bezpečnostních odstupů od lesních porostů, – hodnocení minimálních bezpečnostních odstupů od sídel, – analýzu evakuačních možností, – hodnocení přístupových koridorů pro složky IZS, – vyhodnocení požadavků na krizovou prostupnost území, – vyhodnocení kumulativních bezpečnostních vlivů soustavy AOV47-AOV50.	

Poř. č.	Připomínkové místo	Číslo jednací	Článek	AO	Připomínka	Vyhodnocení
					Dokumentace současně neprokazuje, na základě jakých odborných podkladů byly akcelerační oblasti z hlediska bezpečnosti navrženy, pokud nebyl do procesu jejich přípravy zapojen orgán odpovědný za oblast požární ochrany, ochrany obyvatelstva a fungování integrovaného záchranného systému. Vzniká tak zásadní vnitřní rozpor dokumentace. Na jedné straně dokumentace hodnotí otázky související s bezpečností, požární ochranou a fungováním integrovaného záchranného systému, na druhé straně však neprokazuje, že byly při přípravě návrhu využity podklady nebo odborné posouzení příslušného orgánu, který je za tuto oblast odpovědný. Bez objektivního vyhodnocení těchto skutečností nelze ověřit, zda navržené řešeni nevede k nepřiměřenému zvýšení bezpečnostních rizik a zda byly bezpečnostní aspekty návrhu dostatečně prověřeny. Takový postup je v rozporu: – se zákonem č. 239/2000 Sb., o integrovaném záchranném systému, – se zákonem č. 133/1985 Sb., o požární ochraně, – se zákonem č. 100/2001 Sb., o posuzování vlivů na životní prostředí, – s principem prevence, – s principem předběžné opatrnosti, – s požadavkem přezkoumatelnosti správních aktů. Dokumentace je proto v této části nepřezkoumatelná a skutkový stav nebyl zjištěn v rozsahu nezbytném pro objektivní posouzení návrhu. Návrh řešení: Požaduji doplnění objektivního a přezkoumatelného bezpečnostního vyhodnocení akceleračních oblastí AOV47 – Bukovec, AOV48 – Chrbonín, AOV49 – Křeč a AOV50 – Obrataň, včetně stanovení bezpečnostních kritérií pro požární ochranu, zásahovou dostupnost, evakuační možnosti, přístupové koridory a fungování integrovaného záchranného systému. Pokud nebude možné uvedené nedostatky objektivně a přezkoumatelně odstranit, požaduji vypuštění akceleračních oblastí AOV47 – Bukovec, AOV48 – Chrbonín, AOV49 – Křeč a AOV50 – Obrataň a souvisejících územních opatření z návrhu Změny č. 2 Územního rozvojového plánu ČR. **<u>Připomínka č. 9: Nevyhodnocení absence závazných metodik a standardizovaných postupů požární ochrany pro větrné elektrárny</u>** Dokumentace SEA neobsahuje objektivní a přezkoumatelné vyhodnocení skutečnosti, že v České republice v současné době neexistují samostatné metodické postupy pro zásahy u větrných elektráren, a současně nehodnotí dopady této skutečnosti na bezpečnost navržených akceleračních oblasti AOV47 – Bukovec, AOV48 – Chrbonín, AOV49 – Křeč a AOV50 – Obrataň. Dokumentace současně připouští realizaci prostorově navazující soustavy umožňující vznik až 88 větrných elektráren v jednom souvislém území a rozsáhlé související technické infrastruktury. Současně však z odpovědi Ministerstva vnitra – generálního ředitelství Hasičského záchranného sboru České republiky vyplývá, že pro objekty větrných elektráren není v České republice v současné době	

Poř. č.	Připomínkové místo	Číslo jednací	Článek	AO	Připomínka	Vyhodnocení
					zpracována samostatná metodika zásahů a odborná diskuse nad touto problematikou probíhá na celoevropské úrovni. Dokumentace přesto neobsahuje: – vyhodnocení důsledků absence standardizovaných zásahových postupů, – hodnocení dopadů neexistence jednotných metodik pro mimořádné události u VTE, – scénáře řešení specifických havárií větrných elektráren, – hodnocení nejistot vyplývajících z neexistence metodických standardů, – vyhodnocení dopadů na krizové řízeni a plánování zásahů, – analýzu rizik spojených s použitím dosud neustálených zásahových postupů. Dokumentace současně implicitně předpokládá, že budoucí mimořádné události budou řešitelné standardními prostředky a postupy, aniž by objektivně doložila, že takové standardní postupy pro tento typ zařízení existují. Vzniká tak zásadní vnitřní rozpor dokumentace. Na jedné straně dokumentace předpokládá zvládnutelnost havarijních a požárních situací souvisejících s rozsáhlou soustavou větrných elektráren, na druhé straně však současně neprokazuje existenci standardizovaných metodik, které by umožňovaly jednotné a ověřené řešení těchto situací. Dokumentace současně nepřípustně přenáší řešení zásadních bezpečnostních nejistot do budoucna, aniž by byly v současné době k dispozici objektivní podklady umožňující posouzení skutečných rizik navrhovaného řešení. Bez objektivního vyhodnocení těchto skutečností nelze ověřit, zda navržené řešení nepředstavuje nepřiměřené riziko pro obyvatelstvo, složky integrovaného záchranného systému a okolní území. Takový postup je v rozporu: – se zákonem č. 133/1985 Sb., o požární ochraně, – se úkonem č. 239/2000 Sb., o integrovaném záchranném systému, – se zákonem č. 100/2001 Sb., o posuzování vlivů na životní prostředí, – s principem prevence, – s principem předběžné opatrnosti, – s požadavkem přezkoumatelnosti správních aktů. Dokumentace je proto v této části nepřezkoumatelná a skutkový stav nebyl zjištěn v rozsahu nezbytném pro objektivní posouzení návrhu. Návrh řešení: Požaduji doplnění objektivního a přezkoumatelného vyhodnocení důsledků absence metodických postupů pro zásahy u větrných elektráren, včetně analýzy bezpečnostních nejistot, krizových scénářů a dopadů na fungování integrovaného záchranného systému v soustavě AOV47 – Bukovec, AOV48 – Chrbonín, AOV49 – Křeč a AOV50 – Obrataň. Pokud nebude možné uvedené nedostatky objektivně a přezkoumatelně odstranit, požaduji vypuštění akceleračních oblastí AOV47 – Bukovec, AOV48 – Chrbonín, AOV49 – Křeč a AOV50 – Obrataň a souvisejících územních opatření z návrhu Změny č. 2 Územního rozvojového plánu ČR.	

Poř. č.	Připomínkové místo	Číslo jednací	Článek	AO	Připomínka	Vyhodnocení
					<u>Připomínka č. 10: Nepřípustné odkládáni bezpečnostních rizik do navazujících řízeni při současné absenci standardního přezkumu HZS</u> Dokumentace SEA neobsahuje objektivní a přezkoumatelné vyhodnocení důsledků skutečnosti, že zásadní otázky požární ochrany, krizového řízení a bezpečnosti obyvatelstva jsou fakticky odkládány do navazujících stupňů přípravy záměru, aniž by bylo prokázáno, že v těchto řízeních bude zajištěno odpovídající odborné posouzení Hasičským záchranným sborem České republiky. Dokumentace současně připouští realizaci prostorově navazující soustavy umožňující vznik až 88 větrných elektráren a související infrastruktury v jednom souvislém území. Současně z odpovědi Ministerstva vnitra – generálního ředitelství Hasičského záchranného sboru České republiky vyplývá, že větrné elektrárny jsou zařazeny mezi stavby kategorie I a že HZS u těchto staveb nevykonává státní požární dozor v rozsahu standardního posuzování stavebních řízení. HZS současně výslovně uvádí, že není v jeho kompetenci se k těmto objektům v rámci stavebních řízení standardně vyjadřovat. Přesto dokumentace neobsahuje: – vyhodnocení důsledků omezeného zapojení HZS v navazujících řízeních, – hodnocení rizik spojených s přenesením bezpečnostních otázek do dalších stupňů přípravy, – analýzu mechanismů budoucího přezkoumání požární bezpečnosti, – vyhodnocení rizik souvisejících s absencí systémové kontroly bezpečnostních aspektů, – hodnocení kumulativních bezpečnostních dopadů soustavy AOV47–AOV50. Dokumentace současně neprokazuje, jakým způsobem budou v budoucích stupních přípravy objektivně prověřeny otázky: – zásahové dostupnosti území, – požárních scénářů, – evakuace obyvatelstva, – bezpečnostních zón, – krizových scénářů, – souběžných havárií a mimořádných událostí. Vzniká tak zásadní vnitřní rozpor dokumentace. Na jedné straně dokumentace nepřímo předpokládá, že otázky bezpečnosti budou podrobně řešeny v navazujících řízeních, na druhé straně však současně neprokazuje, že v těchto řízeních bude existovat odpovídající mechanismus odborného bezpečnostního přezkumu. Dokumentace tak fakticky přesouvá řešení zásadních bezpečnostních rizik do budoucna, aniž by doložila, že takový postup zajistí stejnou úroveň ochrany obyvatelstva a funkčnosti integrovaného záchranného systému. Bez objektivního vyhodnocení těchto skutečností nelze ověřit, zda navržené řešení nezpůsobí nepřiměřená bezpečnostní rizika. Takový postup je v rozporu: – se zákonem č. 133/1985 Sb., o požární ochraně, – se zákonem č. 239/2000 Sb., o integrovaném záchranném systému,	

Poř. č.	Připomínkové místo	Číslo jednací	Článek	AO	Připomínka	Vyhodnocení
					– se zákonem č. 100/2001 Sb., o posuzování vlivů na životní prostředí, – s principem prevence, – s principem předběžné opatrnosti, – s požadavkem přezkoumatelnosti správních aktů. Dokumentace je proto v této části nepřezkoumatelná a skutkový stav nebyl zjištěn v rozsahu nezbytném pro objektivní posouzení návrhu. <u>Návrh řešení:</u> Požaduji doplnění objektivního a přezkoumatelného vyhodnocení mechanismů budoucího bezpečnostního přezkumu, včetně vyhodnocení role HZS, požární ochrany, krizového řízení a ochrany obyvatelstva při navazujících stupních přípravy akceleračních oblastí AOV47 – Bukovec, AOV48 – Chrbonín, AOV49 – Křeč a AOV50 – Obrataň. Pokud nebude možné uvedené nedostatky objektivně a přezkoumatelně odstranit, požaduji vypuštění akceleračních oblastí AOV47 – Bukovec, AOV48 – Chrbonín, AOV49 – Křeč a AOV50 – Obrataň a souvisejících územních opatření z návrhu Změny č. 2 Územního rozvojového plánu ČR.	
10663.	Jaromír Mynář	MMR-48496-2026-81	99czzi	AOV85	Připomínka k akcelerační oblasti AOV85 Nový Dvůr, vymezené ve Změně č. 2 územního rozvojového plánu Jméno a příjmení: Jako člověk žijící v lokalitě dotčeného území podávám připomínku k návrhu vymezeni akcelerační oblasti AOV85 Nový Dvůr pro umístěni větrných elektráren. S navrženým vymezením nesouhlasím. Domnívám se, že navržená lokalita v blízkosti obce Cítov a hory Říp není vhodná pro realizaci takto rozsáhlého projektu větrných elektráren a že návrh nedostatečně zohledňuje dopady na obyvatele, krajinu i životní prostředí. Navržená akcelerační oblast se nachází velmi blízko obytné zástavby. Hranice zóny se podle dostupných podkladů nachází přibližně 100-150 metrů od obytných objektů v obci Cítov, což vzhledem k charakteru zamýšlených staveb nepovažuji za dostatečné. Větrné elektrárny mohou dosahovat výšky až 200 metrů a jejich provoz je spojen s hlukem, světelným značením, stroboskopickým efektem i výrazným vizuálním dopadem na okolí. Domnívám se, že nebyly dostatečně vyhodnoceny dopady projektu na kvalitu života obyvatel okolních obcí. Dokumentace sama uvádí nutnost hlukové studie a posouzeni stroboskopického efektu, což potvrzuje možné negativní vlivy na okolní obytnou zástavbu a charakter bydlení v této lokalitě. Další závažnou otázkou je ochrana krajinného rázu a kulturní hodnoty území v okolí hory Říp. Říp představuje významnou dominantu české krajiny a symbolické místo s kulturním a historickým významem. Dokumentace zároveň připouští, že výhledy z Řípu směrem k navržené oblasti budou plánovanou výstavbou dotčeny. Umístění až 10 větrných elektráren o možné výšce až 200 metrů by podle mého názoru zásadně změnilo charakter otevřené krajiny Podřipska. Mám rovněž obavy z dopadů projektu na přírodu a chráněné druhy živočichů. Ve veřejně dostupných podkladech je uveden výskyt chráněných druhů ptáků a netopýrů v dotčeném území a jeho okolí. Přesto se domnívám, Že rozsah biologického posouzení a navržených opatřeni není pro takto rozsáhlý zásah do krajiny dostatečný.	**Akceptováno.** Akcelerační oblast AOV85 – Nový Dvůr byla vypuštěna.

Příloha č. 5zzc – Vyhodnocení připomínek obcí a veřejnosti

Poř. č.	Připomínkové místo	Číslo jednací	Článek	AO	Připomínka	Vyhodnocení
					Za problematické považuji také nedostatečné vyhodnocení kumulativních vlivů celé plánované výstavby. Nejde pouze o jednotlivé stožáry větrných elektráren, ale také o související infrastrukturu, přístupové komunikace, kabelové trasy a technické zázemí, které mohou dále zatížit krajinu i okolní obce. Domnívám se rovněž, že návrh dostatečně nezohledňuje specifické podmínky této lokality, zejména blízkost obytné zástavby, krajinnou hodnotu území a možné dopady na bezpečnost leteckého provozu v souvislosti s blízkostí nouzové přistávací plochy v Kostomlatech pod Rípem. Z výše uvedených důvodů Žádám o přehodnoceni návrhu akcelerační oblasti AOV85 Nový Dvůr a důkladné doplněni všech potřebných odborných posouzeni a podkladů. *Nesouhlasím s navrženým způsobem vymezování akceleračních oblastí pro výstavbu větrných elektráren na území České republiky neboť mám za to, že dochází k upřednostňování energetických zájmů před ochranou zdraví obyvatel krajiny a charakteru obcí.*	