



HSOÚ
-
SO ORP BOHUMÍN

Obsah

Úvod.....	1
1. Analytická část	2
1.1. Základní charakteristika území SO ORP Bohumín.....	2
1.1.1. Vymezení území SO ORP Bohumín	4
1.2. Vývoj indikátorů stanovených pro HSOÚ v SRR 21+.....	5
1.2.1. Index stáří.....	6
1.2.2. Míra nezaměstnanosti.....	8
1.2.3. Intenzita podnikatelské aktivity.....	10
1.2.4. Intenzita bytové výstavby.....	12
1.2.5. Přírůstek obyvatelstva	14
1.2.6. SWOT Analýza	16
2. Návrhová část.....	17
2.1. Metodika zpracování	17
2.2. Tematické oblasti s popisem problémů a návrhů opatření	20
2.2.1. Podnikání a zaměstnanost.....	22
2.2.2. Dopravní dostupnost.....	24
2.2.3. Komunitní život.....	25
2.2.4. Občanská vybavenost	27
2.2.5. Vzdělávání.....	28
2.2.6. Cestovní ruch.....	30
2.2.7. Životní prostředí	31
2.2.8. Možnost 1–2 regionálně specifických oblastí/opatření, které nenabízí SRR 21+	32
2.3. Seznam projektových záměrů SO ORP Bohumín.....	33
Závěr.....	38
3. Seznam použitých zdrojů	39
4. Seznam tabulek.....	39
5. Seznam grafů.....	39
6. Seznam map	40
7. Seznam zkratk.....	40

Úvod

Předmětem této případové studie je hospodářsky a sociálně vyloučené území (dále jen „HSOÚ“) správního obvodu obce s rozšířenou působností Bohumín (dále jen „SO ORP Bohumín“). Tato studie vychází z potřeb Moravskoslezského kraje (dále jen „MSK“) v návaznosti na vládou schválenou Strategii regionálního rozvoje ČR 2021+ (dále jen „SRR 21+“), která definuje HSOÚ jako SO ORP, které dosahují nejhorších výsledků v intenzitě bytové výstavby, hrubé míry celkového přírůstku, indexu stáří, podílu nezaměstnaných osob, intenzity podnikatelské aktivity (indikátory). V daných ohrožených oblastech žije více jak 25% obyvatel České republiky (dále jen „ČR“). Touto oblastí je i SO ORP Bohumín a jako takové figuruje v přehledu státem podporovaných regionů¹.

Případová studie je strategicky rozdělena do několika hlavních částí, kapitol. Analytická část se věnuje popisu a vymezení zkoumaného území s grafickou identifikací a vývoji indikátorů s tabulkovými přehledy. Návrhová část pak předkládá data o jednání v území a popisem současné situace s návrhem budoucích opatření pro změnu a/nebo rozvoj. Třetí část je určena projektovým záměrům.

Cílem případové studie je tak identifikovat hlavní problémy v území HSOÚ SO ORP Bohumín, doporučit vhodné směry pro jejich rozvoj a napomoci intenzivnějšímu zacílení a využití nástrojů, jak na regionální, tak národní a evropské úrovni.

Dokument se opírá o kombinaci analytických podkladů a participativních procesů. Jeho ambicí není pouze popsat současný stav, ale také formulovat doporučení a návrhy opatření, které mohou přispět k dlouhodobě udržitelnému rozvoji území. Zvláštní důraz je kladen na soulad s národními a regionálními strategiemi, zejména se Strategií regionálního rozvoje ČR 2021+, a na to, aby výstupy studie byly využitelné i v širším kontextu Moravskoslezského kraje.

Případová studie není izolovaným dokumentem, ale součástí kontinuálního procesu, který zahrnuje jak odborné analýzy, tak i otevřený dialog s aktéry v území. Právě spojení obou přístupů – analytického a participativního – umožňuje vytvářet takové výstupy, které jsou nejen věcně podložené, ale také reflektují reálné potřeby a očekávání místních komunit.

¹ Usnesení vlády č. 932 z 11.12.2024, s.1, [online] [Státem podporované regiony](#)

1. Analytická část

První kapitola se věnuje analytické části HSOÚ SO ORP Bohumín, předkládá stručnou charakteristiku zkoumaného území se zaměřením na přírodní poměry a historický vývoj v první části a vymezení území z pohledu správních celků s tabulkovým zpracováním obcí a počtu obyvatel v části druhé.

1.1. Základní charakteristika území SO ORP Bohumín

SO ORP Bohumín je oblast, která se nachází v severovýchodní části MSK. Území leží v těsné blízkosti státní hranice s Polskem, což výrazně ovlivňuje jeho hospodářské, dopravní i kulturní vazby. Celková rozloha správního obvodu činí 72,93 km² a k 1.1. 2025 zde žilo 33 428 obyvatel.

Území zahrnuje tři samosprávné obce/města: Bohumín (ORP), Dolní Lutyně, a Rychvald. Bohumín je největším městem a významným průmyslovým i dopravním uzlem regionu. Dolní Lutyně a Rychvald jsou charakteristické kombinací obytné a venkovské zástavby. Rychvald má spíše rezidenční charakter a Dolní Lutyně se vyznačuje venkovským prostředím. Geograficky se jedná o nížinné území s mírným zvlněním, protkané vodními toky, zejména řekou Odrou a Olší. Poloha na hranici s Polskem zajišťuje strategickou dopravní polohu – v Bohumíně se kříží důležité železniční tratě evropského významu a prochází tudy dálnice D1.

Hospodářský profil území je historicky spjat s průmyslem – hutnictvím, strojírenstvím a chemickým průmyslem. Postupná restrukturalizace od 90. let 20. století vedla k útlumu těžkého průmyslu a růstu sektoru služeb, logistiky a drobné výroby. Území však stále čelí výzvám v oblasti zaměstnanosti a adaptace na moderní ekonomické podmínky.

V regionu se nachází školy všech stupňů. V Bohumíně se nachází 9 mateřských škol městských, 8 základních škol městských a jedna soukromá základní škola, Dětský diagnostický ústav, Základní umělecká škola Bohumín, Dům dětí a mládeže Bohumín, Mateřská škola, základní škola a střední škola Slezské diakonie. V rámci středního vzdělávání na území působí Gymnázium Františka Živného v Bohumíně a Střední škola Bohumín. V Dolní Lutyni se nachází ZŠ Aloise Jiráska (celkem tři pracoviště ZŠ a čtyři MŠ), ZŠ a MŠ s polským vyučovacím jazykem. V Rychvaldu se nachází ZŠ Rychvald a MŠ Rychvald, Základní umělecká škola Rychvald a Dům dětí a mládeže Rychvald.

Na území SO ORP Bohumín se nachází nemocnice, jedná se o Bohumínskou městskou nemocnici. Nejedná se o nikterak rozsáhlé zařízení, přesto zajišťuje komplexní zdravotnickou

péči v široké škále oborů, a dokonce i s provozem chirurgické, interní a gynekologické pohotovosti pro dospělé občany. Součástí zařízení jsou i oddělení LDN. V současné době se území potýká s velkým nedostatkem počtu praktických lékařů pro dospělé, pro děti a dorost a také stomatologů. Stávající lékaři s těmito specializacemi jsou velmi často v důchodovém věku a je jich málo, aby pokryli potřeby obyvatelstva.

Zajištění sociální péče je další z významných aktivit. Tato oblast je velmi široká, finančně náročná a je neustále kladen důraz na zvyšování kvality a dostupnosti těchto služeb. Největším poskytovatelem sociálních služeb je Centrum sociálních služeb, p. o., působící ve městě Bohumín. Toto centrum poskytuje pět sociálních služeb: osobní asistence, sociálně terapeutické dílny, denní stacionář, domov pro seniory a pečovatelskou službu. Ve městě Rychvald je umístěn Dům s pečovatelskou službou a Senior park. V Dolní Lutyni pak působí rovněž Dům s pečovatelskou službou.

Sociální služby poskytuje i Bohumínská městská nemocnice, která nabízí 12 zdravotně sociálních lůžek, které jsou určeny dospělým osobám s chronickým onemocněním a seniorům, kteří jsou propuštěni ze zdravotnického zařízení, ale nejsou schopni se obejít bez pomoci jiné fyzické osoby.

Ve městě Bohumín funguje dále denní stacionář s názvem Domovinka (ambulantní služba). Služba je určena osobám se sníženou soběstačností, které z důvodu středně těžkého zdravotního a mentálního postižení vyžadují soustavnou pomoc jiné fyzické osoby. Sociálně terapeutické dílna Klíček je rovněž služba ambulantní. Je určena osobám se zdravotním, mentálním nebo psychickým handicapem.

Na území Bohumína působí také Domov jistoty, příspěvková organizace MSK, která provozuje domov pro seniory, dvě chráněná bydlení a domov se zvláštním režimem. Dalším větším poskytovatelem sociálních služeb v Bohumíně je Charita Bohumín, která provozuje občanskou poradnu poskytující odborné sociální poradenství, dále odlehčovací službu, domov pro seniory, nízkoprahové denní centrum pro osoby bez přístřeší a noclehárnu. Na území města Bohumína působí i Slezská diakonie. Terénní programy poskytuje také Romodrom a Armáda spásy.

Kvalita vybavenosti území sportovišti a dalším zařízením je velmi důležitá jak z hlediska možnosti trávení volného času v obcích, ovšem také i z hlediska sociálního a společenského (volný čas mládeže, možnosti pro celoroční činnost zájmových sdružení, prevence kriminality apod.). Z tohoto pohledu je vybavenost relativně přijatelná. Většinou ve vazbě na školní zařízení se zde nacházejí tělocvičny a sportovní hřiště. Ty je možné využít

nejen pro pořádání akcí sportovních, ale také jiných společenských. V Bohumíně se nachází koupaliště s krytým bazénem a zimní stadion.

Z hlediska kulturního vybavení území jsou ve všech obcích zajištěny pouze ty nejzákladnější kulturní možnosti – tj. veřejná knihovna, kulturní zařízení v různých podobách (většinou se jedná o kulturní domy) a hřbitovy. Pro účely kulturních a společenských akcí jsou v obcích často využívány společenské sály v soukromém vlastnictví, případně multifunkční prostory, které zároveň slouží jako tělocvičny.

Spolková činnost je pro území velmi důležitá. Zastoupeny jsou spolky – dobrovolní hasiči, sportovní kluby, myslivecká sdružení a další. Kromě své samotné činnosti také pořádají řadu akcí společenských, kulturních a volnočasových. Proto je v zájmu obcí jejich podpora, ať už formou finanční, organizační nebo zajištěním vhodných prostor.

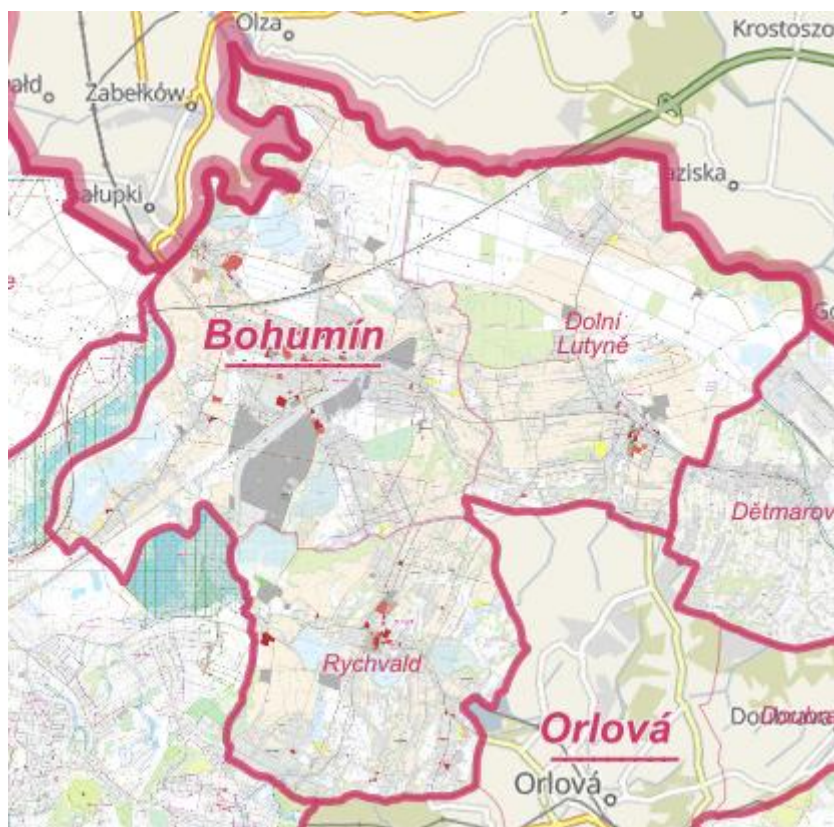
Kriminalita územního odboru Karviná, do kterého spadá SO ORP Bohumín, je ve srovnání v MSK druhá nejvyšší. Nejčastěji se jedná o kriminalitu spojenou s majetkovou trestnou činností, jako například krádeže jízdních kol, krádeže vloupáním do ostatních objektů, či trestné činy týkající se fyzických útoků, porušování domovní svobody, ale také ohrožení pod vlivem návykové látky a opilství. V Bohumíně je zřízeno obvodní oddělení PČR. Městská policie Bohumín zajišťuje službu také na území Rychvaldu a Dolní Lutyně.

Pro území je charakteristické silné narušení krajiny vlivem hustého osídlení, těžkého průmyslu a těžby. Krajina je v okolí dolů podstatně změněna haldami a poklesy, které bývají zatopeny vodou. Dopady těžby v poddolovaných územích ovlivňují realizaci staveb (dopravní, technická infrastruktura, budovy) a mohou tak omezovat rozvoj obcí nebo představovat riziko pro současnou zástavbu. Nacházejí se zde ložiska nerostných surovin a ložiska štěrkopísku. Těžba černého uhlí již byla na většině lokalit zastavena, těží se pouze důlní plyn a štěrkopísek (Dolní Lutyně). V území se nachází poddolovaná území a sesuvy, které mohou představovat omezení pro plánovaný rozvoj. Ve většině případů jde o důsledky poddolování a těžby. Všechna sesuvná území Bohumína jsou v katastrálním území Záblatí u Bohumína v celkovém počtu šest. To největší plošné, se nachází v lese Baginec (27,4 ha). Na území Dolní Lutyně se nachází jedno plošné sesuvné území. V Rychvaldu se nachází tři bodová sesuvná území.

1.1.1. Vymezení území SO ORP Bohumín

SO ORP Bohumín je územní jednotkou, která zahrnuje celkem tři samosprávné obce: město Bohumín, obec Dolní Lutyně a město Rychvald.

Mapa 1 Území SO ORP Bohumín²



Tabulka 1 Počet obcí a obyvatel SO ORP Bohumín k 31.12.2024³

Počet a název obcí SO ORP Bohumín	Počet obyvatelstva dané obce
1. Bohumín	20 315
2. Dolní Lutyně	5 326
3. Rychvald	7 787
Celkem 3 obce/města	Celkem 33 428

1.2. Vývoj indikátorů stanovených pro HSOÚ v SRR 21+

Níže zpracovaná analýza vývoje klíčových indikátorů potvrzuje, že SO ORP Bohumín čelí souběhu několika negativních trendů, které mají významný dopad na jeho další rozvoj:

Demografické stárnutí – Index stáří se dlouhodobě zvyšuje a hodnota 145,7 % v roce 2024 ukazuje na rychle rostoucí podíl seniorů. Tento trend snižuje podíl ekonomicky aktivní populace a zvyšuje tlak na sociální a zdravotnické služby.

² Mapa ÚAP SO ORP Bohumín, [online] mapy.bohumin.cz

³ Český statistický úřad, [online] [Počet obyvatel obce - vybraného území](https://www.czso.cz)

Pokles počtu obyvatel – Dlouhodobě záporný přírůstek obyvatel potvrzuje přirozený úbytek i odliv mladých lidí do větších měst. To oslabuje místní pracovní trh, snižuje atraktivitu obcí a ohrožuje generační obnovu.

Nedostatek bytové výstavby – Intenzita bytové výstavby se drží hluboko pod republikovým průměrem, což omezuje příchod nových obyvatel a přispívá k odlivu mladých rodin. Stávající bytový fond je navíc často zastaralý.

Vyšší nezaměstnanost oproti průměru ČR – Ačkoliv se míra nezaměstnanosti v poslední dekádě snížila, stále se pohybuje nad republikovým průměrem. Klíčovým problémem je nesoulad mezi nabídkou pracovních míst a kvalifikací obyvatel.

Slabší podnikatelská aktivita – Po stabilním růstu došlo po roce 2022 k poklesu a současná intenzita podnikání je nižší než průměr kraje i celé ČR. Region je tak více závislý na velkých zaměstnavatelích a méně odolný vůči ekonomickým krizím.

Celkově se ukazuje, že území SO ORP Bohumín se potýká s demografickou nerovnováhou, omezenou dostupností bydlení, strukturálními problémy trhu práce a nízkou mírou podnikatelské dynamiky. Tyto faktory se navzájem posilují a společně přispívají k jeho zařazení mezi HSOÚ.

1.2.1. Index stáří

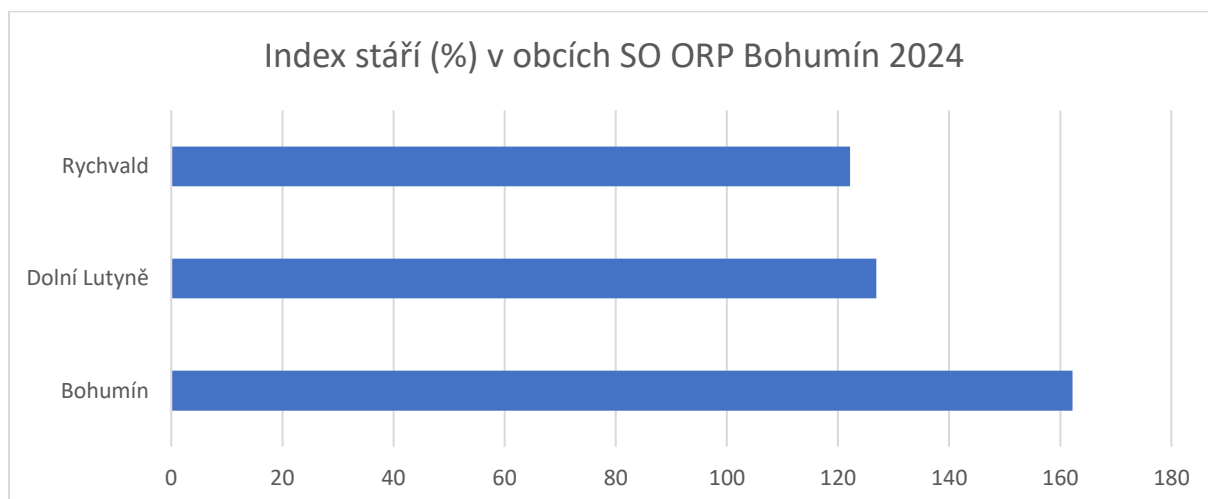
Index stáří vyjadřuje poměr počtu osob ve věku 65 let a více k počtu dětí ve věku 0 – 14let.

Tabulka 2 Index stáří (%) v obcích SO ORP Bohumín 2024⁴

Obec	Index stáří (%) 2024
Bohumín	162,2
Dolní Lutyně	126,9
Rychvald	122,2

⁴ Český statistický úřad, [online] [Věkové složení obyvatel](#)

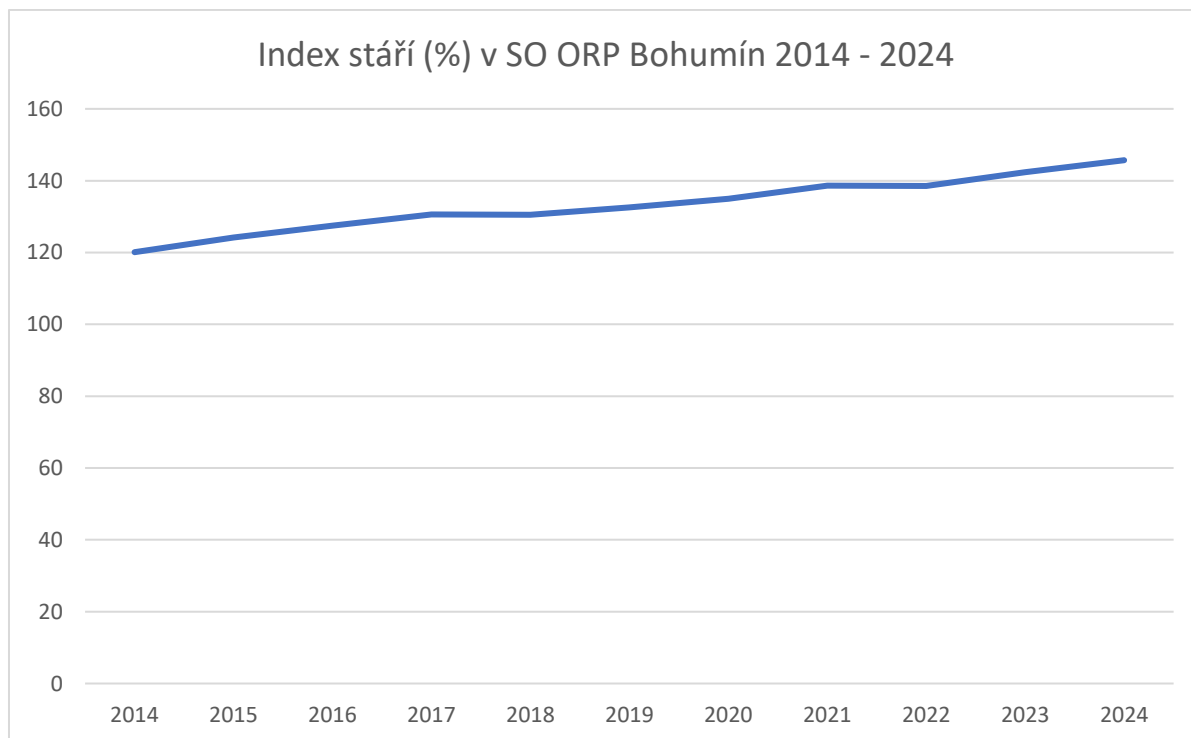
Graf 1 Index stáří (%) v obcích SO ORP Bohumín 2024



Tabulka 3 Index stáří (%) v SO ORP Bohumín 2014–2024⁵

Index stáří (%) v SO ORP Bohumín										
2014	2015	2016	2017	2018	2019	2020	2021	2022	2023	2024
120,1	124,2	127,5	130,6	130,5	132,6	135	138,6	138,5	142,4	145,7

Graf 2 Index stáří (%) v SO ORP Bohumín 2014–2024



⁵ Český statistický úřad, [online] [Věkové složení obyvatel](#)

Komentář: Index stáří v SO ORP Bohumín vzrostl o 25,6 bodu, což znamená výrazné stárnutí populace a zvýšený tlak na sociální a zdravotní služby.

Index stáří v SO ORP Bohumín dlouhodobě roste a v roce 2024 dosáhl hodnoty 145,7 %, což je výrazně nad republikovým průměrem (cca 133,4 %). Tento trend odráží jednak pokles porodnosti, jednak migrační odliv mladých rodin za vzděláním a zaměstnáním. Následkem je zvyšující se tlak na kapacity sociálních a zdravotních služeb a zároveň zhoršující se poměr ekonomicky aktivních obyvatel vůči seniorům. Pro ORP to znamená nutnost plánovat rozvoj pečovatelských služeb, podporu mezigeneračních aktivit a hledat cesty, jak zatraktivnit území pro mladší generace.

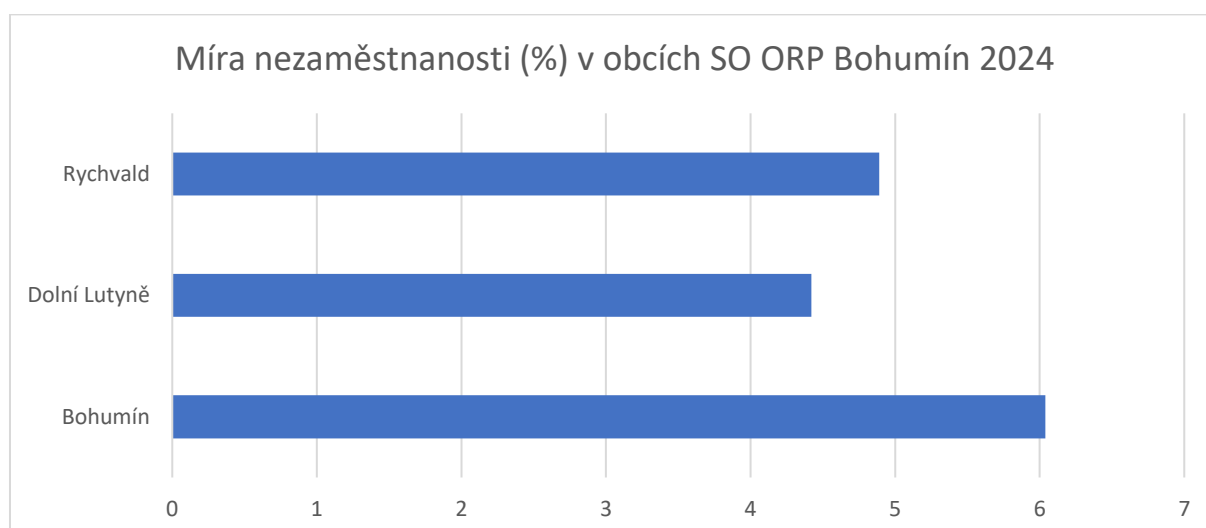
1.2.2. Míra nezaměstnanosti

Míra nezaměstnanosti vyjadřuje podíl nezaměstnaných k ekonomicky aktivním obyvatelům.

Tabulka 4 Míra nezaměstnanosti (%) v obcích SO ORP Bohumín 2024⁶

Obec	Míra nezaměstnanosti (%) 2024
Bohumín	6,04
Dolní Lutyně	4,42
Rychvald	4,89

Graf 3 Míra nezaměstnanosti (%) v obcích SO ORP Bohumín 2024

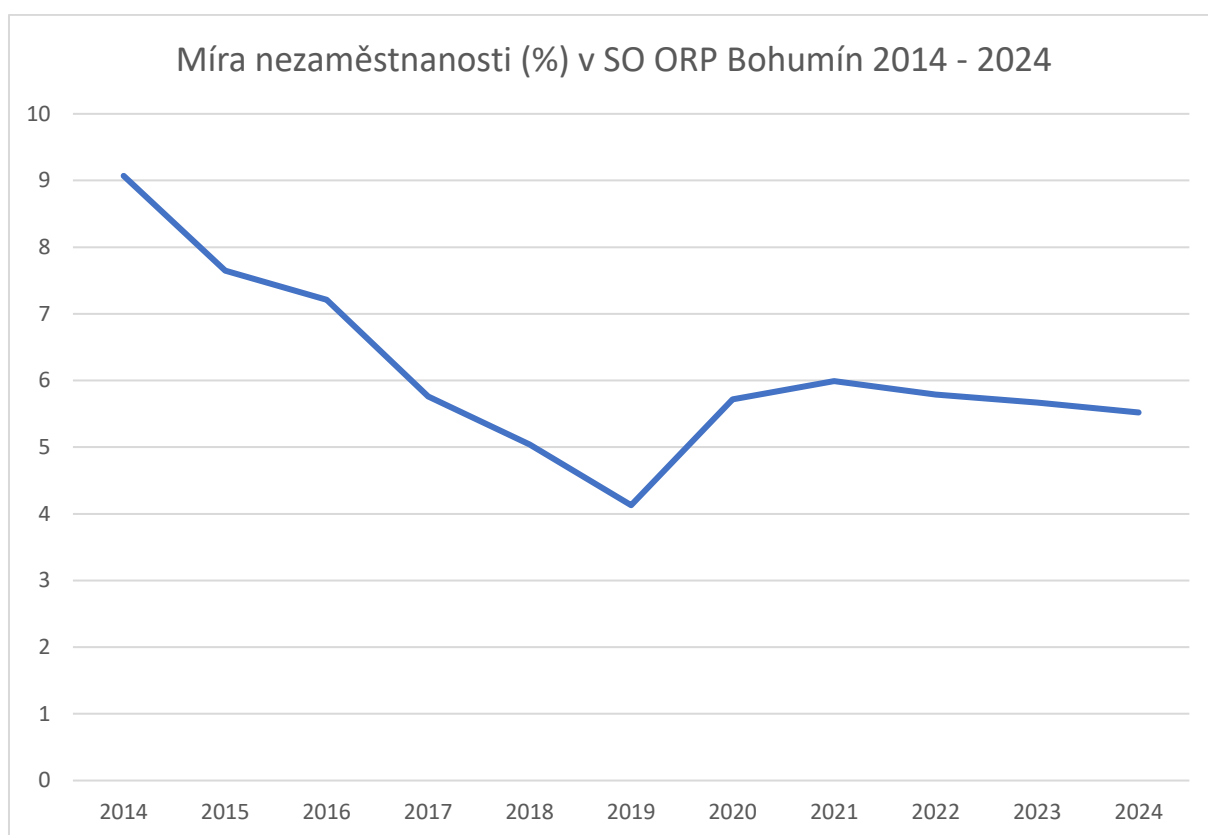


⁶ Český statistický úřad, [online] [Zaměstnanost, Nezaměstnanost](#)

Tabulka 5 Míra nezaměstnanosti (%) v SO ORP Bohumín 2014–2024⁷

Míra nezaměstnanosti (%) ve SO ORP Bohumín										
2014	2015	2016	2017	2018	2019	2020	2021	2022	2023	2024
9,07	7,65	7,21	5,76	5,04	4,13	5,72	5,99	5,79	5,67	5,52

Graf 4 Míra nezaměstnanosti (%) v SO ORP Bohumín 2014–2024



Komentář: Ačkoli míra nezaměstnanosti klesla oproti roku 2014, stále zůstává vyšší než republikový průměr z roku 2024 - 4,10 %.

Přestože nezaměstnanost v ORP Bohumín v poslední dekádě výrazně poklesla, její hodnota 5,52 % v roce 2024 je nad průměrem ČR. Problémem je především strukturální nezaměstnanost – část obyvatel má nízkou kvalifikaci, která neodpovídá požadavkům moderního trhu práce. Současně se projevuje závislost na několika velkých zaměstnavatelích, což zvyšuje zranitelnost území při hospodářských výkyvech. Situace ukazuje na potřebu podpory rekvalifikací, rozvoje malého a středního podnikání a lepší provázanosti škol se zaměstnavateli.

⁷ Český statistický úřad, [online] [Nezaměstnanost ORP Bohumín za jednotlivá leta](#)

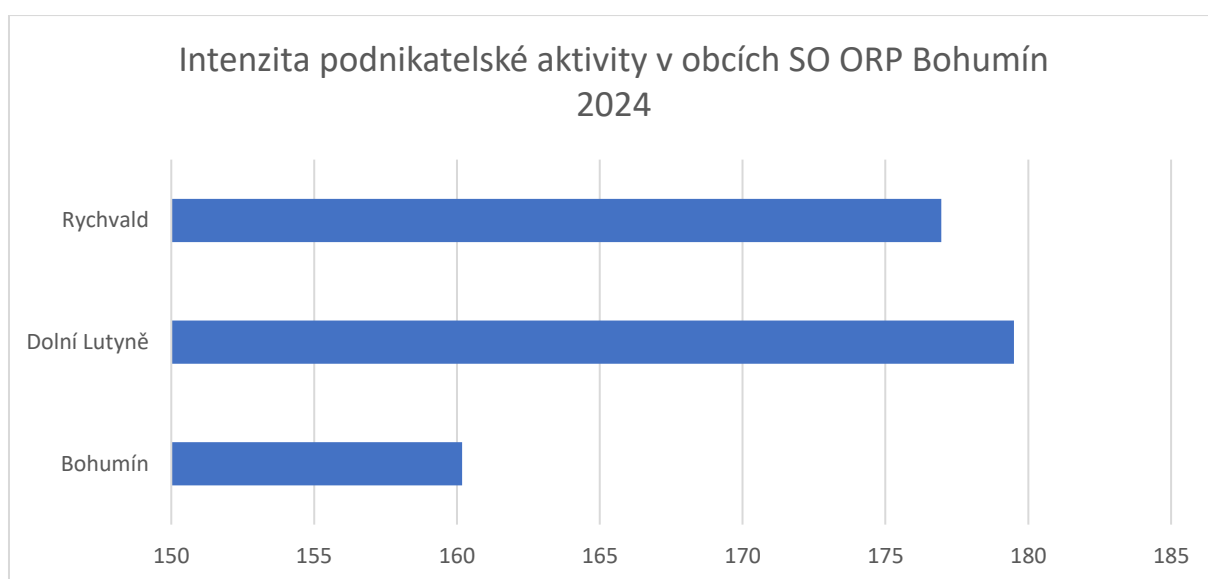
1.2.3. Intenzita podnikatelské aktivity

Jedná se o počet ekonomických subjektů na 1000 obyvatel.

Tabulka 6 Intenzita podnikatelské aktivity v obcích SO ORP Bohumín 2024⁸

Obec	Intenzita podnikatelské aktivity 2024
Bohumín	160,18
Dolní Lutyně	179,5
Rychvald	176,96

Graf 5 Intenzita podnikatelské aktivity v obcích SO ORP Bohumín 2024



Tabulka 7 Intenzita podnikatelské aktivity v SO ORP Bohumín 2014–2024^{9,10}

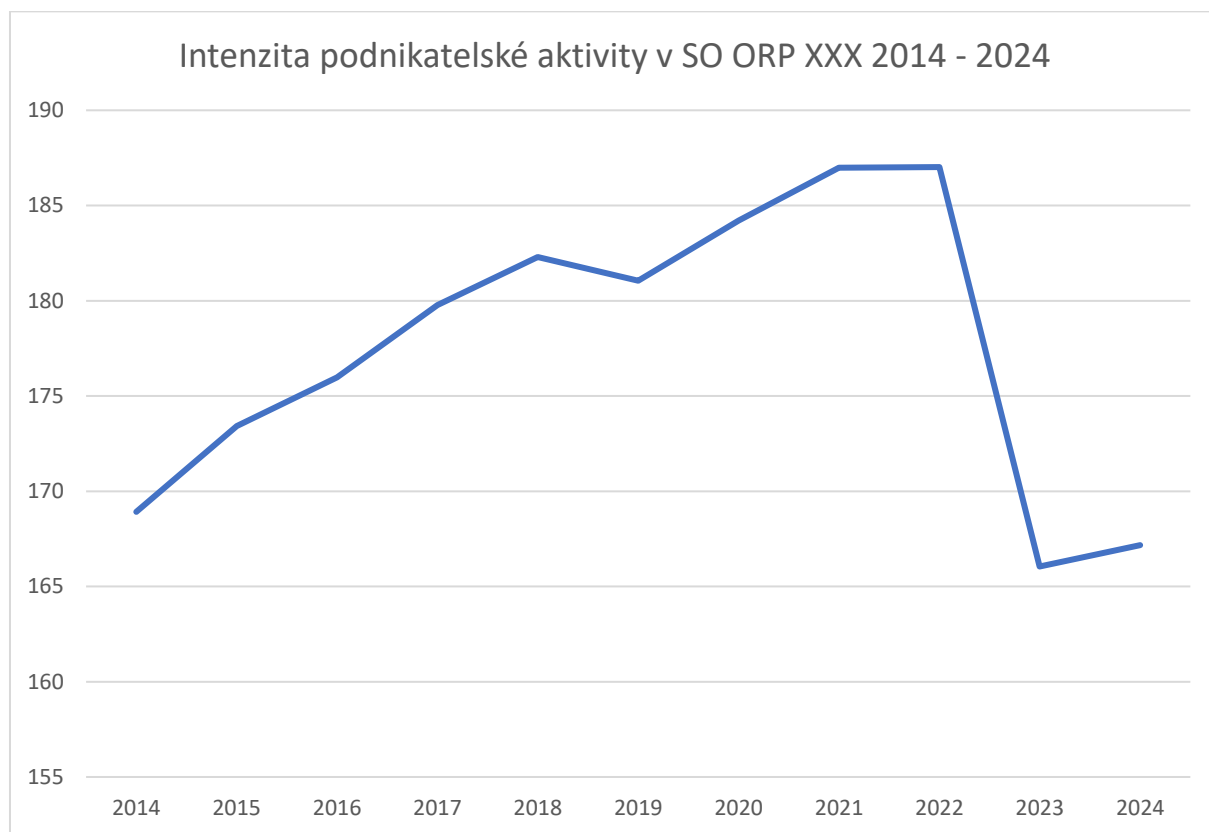
Intenzita podnikatelské aktivity ve SO ORP Bohumín										
2014	2015	2016	2017	2018	2019	2020	2021	2022	2023	2024
168,92	173,43	175,98	179,77	182,29	181,05	184,22	186,98	187,02	166,05	167,17

⁸ Český statistický úřad, [online] [Ekonomické subjekty](#)

⁹ Český statistický úřad, [online] [Ekonomické subjekty ORP](#)

¹⁰ Český statistický úřad, [online] [Počet obyvatel ORP](#)

Graf 6 Intenzita podnikatelské aktivity v SO ORP Bohumín



Komentář: Pokles podnikatelské aktivity po pandemii Covidu-19 v roce 2023 naznačuje potřebu podpory malých a středních podniků.

Intenzita podnikatelské aktivity v ORP Bohumín dosahuje 167 subjektů na 1 000 obyvatel, což je pod celokrajským průměrem ke konci roku 2024 (cca 208). Zatímco v letech 2014–2022 byla aktivita stabilní a mírně rostoucí, po roce 2022 došlo k výraznému propadu. Ten souvisí nejen s pandemií Covid-19, ale i s nárůstem cen energií, inflací a poklesem investiční aktivity. Do budoucna je klíčové vytvořit vhodné podmínky pro začínající podnikatele (např. inkubátory, coworkingová centra) a zaměřit se na inovativní obory s přidanou hodnotou.

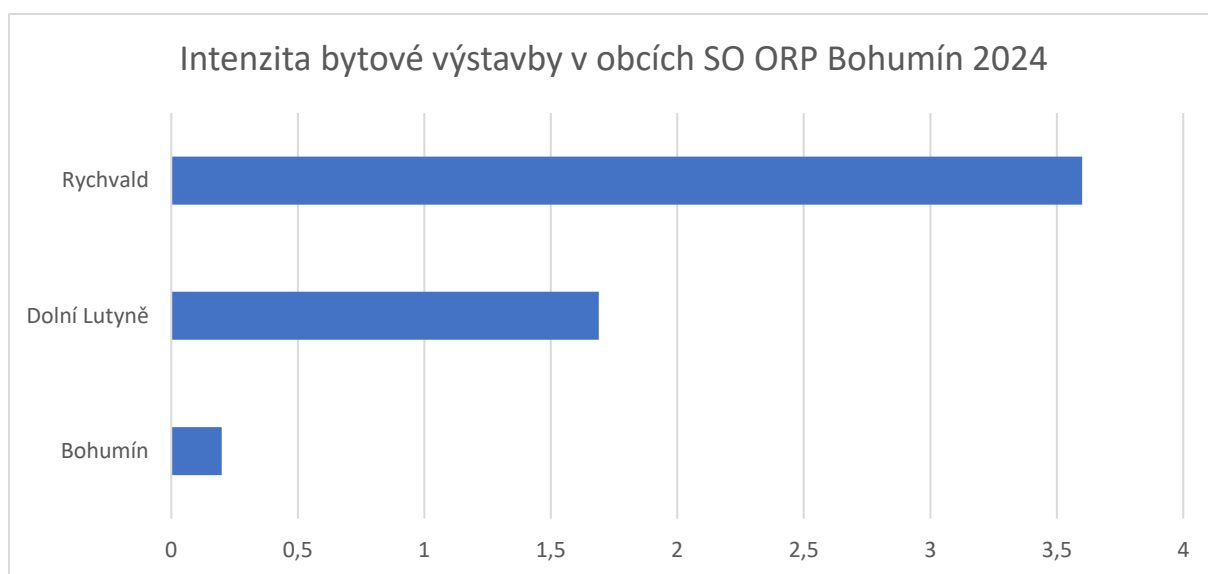
1.2.4. Intenzita bytové výstavby

Jedná se průměrný počet dokončených bytů na 1000 obyvatel za rok.

Tabulka 8 Intenzita bytové výstavby v obcích SO ORP Bohumín 2024¹¹

Obec	Intenzita bytové výstavby 2024
Bohumín	0,2
Dolní Lutyně	1,69
Rychvald	3,6

Graf 7 Intenzita bytové výstavby v obcích SO ORP Bohumín 2024

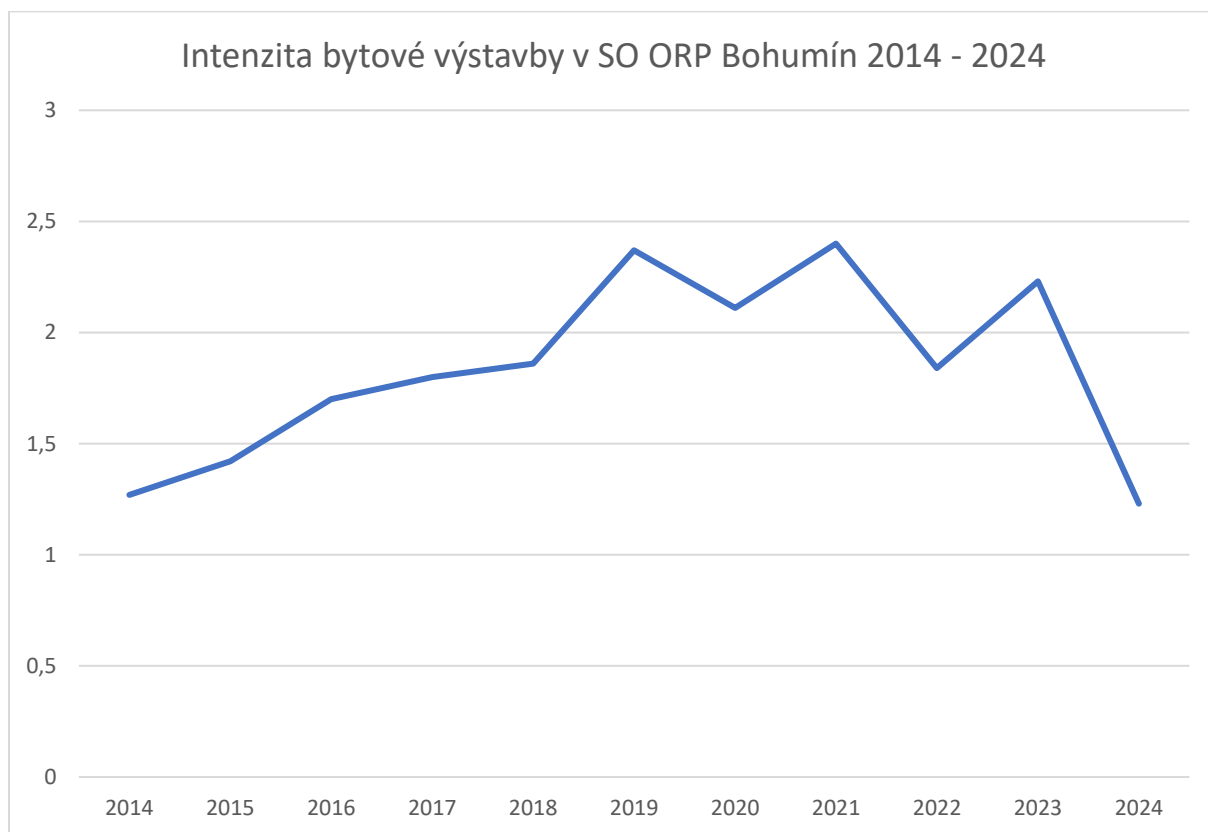


Tabulka 9 Intenzita bytové výstavby v SO ORP Bohumín 2014–2024 – viz pozn. č.11

Intenzita bytové výstavby ve SO ORP Bohumín										
2014	2015	2016	2017	2018	2019	2020	2021	2022	2023	2024
1,27	1,42	1,7	1,8	1,86	2,37	2,11	2,4	1,84	2,23	1,23

¹¹ Český statistický úřad, [online] [Dokončené byty v obcích](#)

Graf 8 Intenzita bytové výstavby v SO ORP Bohumín 2014–2024



Komentář: Bytová výstavba stagnuje. Nízká nabídka nových bytů omezuje příchod nových obyvatel.

V roce 2024 byla v ORP Bohumín dokončena pouze 1,23 bytu na 1 000 obyvatel. Tento stav negativně ovlivňuje atraktivitu území pro mladé rodiny a přispívá k migračnímu úbytku obyvatel. Nedostatek nových bytů zároveň zvyšuje tlak na dostupnost a ceny stávajícího bytového fondu, který je často zastaralý. Pro rozvoj ORP bude zásadní podpora bytové výstavby a regenerace brownfieldů, která může přispět ke stabilizaci populace a zlepšení kvality života.

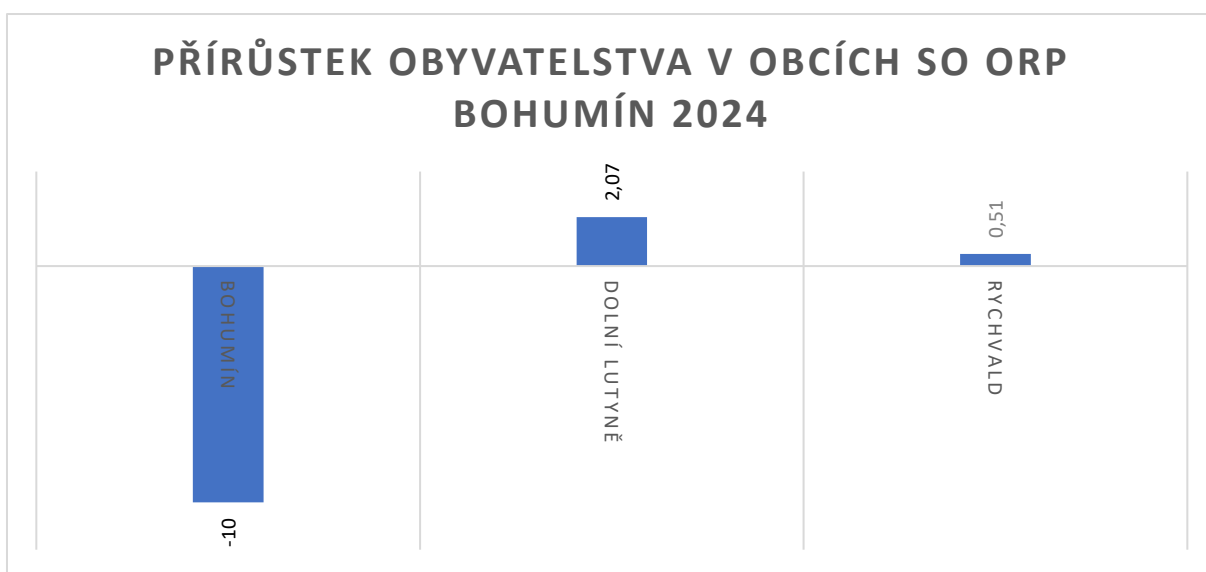
1.2.5. Přírůstek obyvatelstva

Jedná se o indikátor hrubá míra celkového přírůstku (celkový populační přírůstek).

Tabulka 10 Přírůstek obyvatelstva v obcích SO ORP Bohumín 2024¹²

Obec	Přírůstek obyvatelstva 2024
Bohumín	-10
Dolní Lutyně	2,07
Rychvald	0,51

Graf 9 Přírůstek obyvatelstva v obcích SO ORP Bohumín 2024



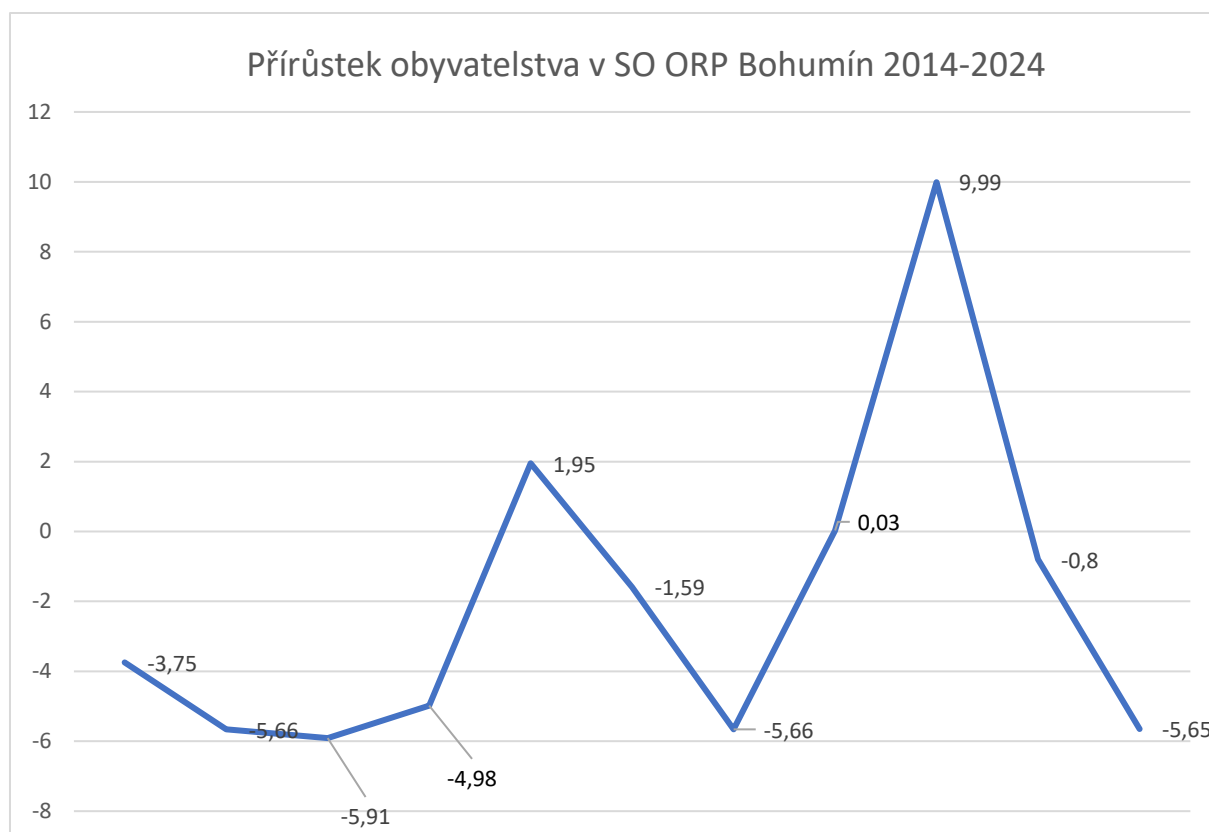
Tabulka 11 Přírůstek obyvatelstva v SO ORP Bohumín 2014–2024¹³

Přírůstek obyvatelstva ve SO ORP Bohumín										
2014	2015	2016	2017	2018	2019	2020	2021	2022	2023	2024
-3,75	-5,66	-5,91	-4,98	1,95	-1,59	-5,66	0,03	9,99	-0,8	-5,65

¹² Český statistický úřad, [online] [Celkový populační přírůstek](#)

¹³ Český statistický úřad, [online] [Celkový populační přírůstek](#)

Graf 10 Přírůstek obyvatelstva v SO ORP Bohumín 2014-2024



Komentář: Negativní hodnota je způsobena jak přirozeným úbytkem obyvatel, tak migračním odlivem, zejména mladých lidí.

Celkový přírůstek obyvatelstva v ORP Bohumín se v roce 2024 propadl na hodnotu mínus 5,65. Zatímco v některých letech (např. 2018 a 2022) došlo k mírnému nárůstu díky migrační bilanci, dlouhodobý trend je spíše negativní. Klíčovým faktorem je přirozený úbytek – vysoký index stáří, nízká porodnost a odchod mladých lidí do větších měst za vzděláním a prací. Tento vývoj může vést k dalšímu oslabování místní ekonomiky a růstu nerovnováhy mezi generacemi. Řešením je kombinace podpory bydlení pro mladé rodiny, tvorba atraktivních pracovních příležitostí a rozvoj komunitního života, který posiluje vazbu obyvatel k regionu.

1.2.6. SWOT Analýza

Tabulka 12 SWOT analýza SO ORP Bohumín

Silné stránky	Slabé stránky
<ul style="list-style-type: none"> - Strategická poloha na hranici s Polskem – příležitost pro přeshraniční spolupráci a obchod. - Dobrá dopravní dostupnost (železnice, dálnice D1, blízkost Ostravy). - Přítomnost průmyslových podniků a zázemí pro podnikání. - Rozvinutá občanská vybavenost ve městě. - Aktivní kulturní a sportovní život, komunitní akce. - Zasiťování území sociálními službami. - Hustá síť silnic, prosazování bezpečnostních prvků na komunikacích. - Dobrá vybavenost obcí základní občanskou infrastrukturou (školy, sociální služby, zdravotnické zařízení, pošta, sportoviště). - Fungující jednotky dobrovolných hasičů, působící Policie ČR a Městské policie Bohumín na území. 	<ul style="list-style-type: none"> - Vysoký index stáří – stárnutí populace a zvyšující se podíl seniorů. - Dlouhodobě vyšší nezaměstnanost oproti průměru ČR. - Nízká intenzita bytové výstavby oproti potřebám. - Záporný celkový přírůstek obyvatel. - Znečištění ovzduší a ekologické zátěže z minulosti. - Nízká ekologická stabilita území. - Chybějící úseky chodníků a místní dopravní závady snižují dopravní bezpečnost v obcích. - Nedostatky v kvalitě vybavení k výuce na školách – speciální učebny, výuka cizích jazyků apod.
Příležitosti	Hrozby
<ul style="list-style-type: none"> - Rozvoj přeshraniční spolupráce s Polskem v oblasti obchodu, kultury a cestovního ruchu. - Možnost čerpání finančních prostředků z evropských fondů na regeneraci brownfieldů a modernizaci měst. - Podpora rozvoje malého a středního podnikání. - Využití strategické polohy pro logistiku a skladování. - Investice do modernizace infrastruktury a ekologických opatření. - Spolupráce poskytovatelů sociálních služeb a obcí na společném zajištění potřebných služeb. - Investice do inovativních technologií a nových odvětví podnikání. - Spolupráce mezi firmami a školami při přípravě studentů na budoucí povolání. 	<ul style="list-style-type: none"> - Pokračující úbytek mladé a ekonomicky aktivní populace. - Závislost na velkých zaměstnavatelích – riziko propouštění. - Zhoršení ekonomické situace v důsledku globálních krizí. - Dopravní zatížení a hluk spojený s tranzitní polohou. - Riziko nevyužití dotačních příležitostí z důvodu administrativní náročnosti. - Růst rozdílů v životní úrovni a sociální vyloučení osob se sociálním či zdravotním znevýhodněním. - Nedostatek prostředků na obnovu dopravní a technické infrastruktury – zastarávání. - Omezení aktivit školských, zdravotnických a sociálních zařízení v důsledku nedostatku financí. - Necitlivý a ekonomicky nevýhodný technický způsob rekultivací ploch po těžbě bez ohledu na zájmy ochrany přírody.

2. Návrhová část

Návrhová část se věnuje popisu metodiky zpracování případové studie, způsobu zpracování, způsobu projednání v území. Dále jsou zpracovány tematické oblasti, problémové okruhy a návrhy opatření.

2.1. Metodika zpracování

Metodika zpracování této případové studie byla postavena na propojení kvantitativních dat, kvalitativních vstupů a participativního přístupu, který umožnil reflektovat jak statistické ukazatele, tak i zkušenosti a priority místních aktérů. Zvolený postup měl za cíl vytvořit ucelený obraz o socioekonomické situaci v území ORP Bohumín a současně nabídnout realistická a proveditelná opatření, která vycházejí ze skutečných potřeb obcí a jejich obyvatel.

Metodika zpracování případové studie vychází z kombinace analytických podkladů, statistických dat a konzultací s místními aktéry.

Postup zahrnoval:

- sběr a vyhodnocení statistických dat z veřejné databáze ČSÚ,
- analýzu dokumentů Strategie regionálního rozvoje ČR 2021+ a regionálních strategií Moravskoslezského kraje,
- konzultace se zástupci měst a obcí ORP Bohumín,
- zohlednění výstupů z veřejných projednání a komunitních setkání,
- identifikaci problémových oblastí a návrh opatření ve vazbě na strategické cíle SRR21+.

Zpracování probíhalo v několika na sebe navazujících krocích:

➤ Sběr a vyhodnocení statistických dat

V první fázi byly shromážděny a analyzovány dostupné údaje z veřejných databází Českého statistického úřadu (ČSÚ), a to na úrovni obcí i širších regionálních celků.

Pozornost byla věnována zejména vývoji počtu obyvatel, indexu stáří, míře nezaměstnanosti, intenzitě podnikatelské aktivity, intenzitě bytové výstavby, migračním pohybům a přírůstku obyvatel.

Tato data poskytla základní rámec pro popis současného stavu a umožnila identifikovat trendy, které mají zásadní vliv na budoucí rozvoj území.

➤ Analýza strategických dokumentů

V druhém kroku byly prostudovány a vyhodnoceny národní a regionální strategické materiály, především Strategie regionálního rozvoje ČR 2021+ (SRR21+) a rozvojové dokumenty Moravskoslezského kraje.

Analýza umožnila zasadit lokální problémy do širšího kontextu a posoudit, nakolik jsou cíle a opatření pro ORP Bohumín v souladu s dlouhodobými prioritami regionální a státní politiky.

Zároveň bylo možné identifikovat oblasti, kde existuje potenciál synergií či naopak riziko, že lokální potřeby nebudou dostatečně pokryty v rámci vyšších strategií.

➤ Konzultace se zástupci měst a obcí

Klíčovou částí metodiky byly polostrukturované rozhovory a pracovní setkání se starosty, úředníky a dalšími zástupci samospráv v území ORP Bohumín – město Bohumín, obec Dolní Lutyně a město Rychvald.

Tyto konzultace poskytly detailní vhled do každodenní praxe obcí, poukázaly na konkrétní problémy i rozvojové záměry a umožnily ověřit statistické poznatky přímo s lidmi, kteří v území působí.

Důraz byl kladen také na sdílení příkladů dobré praxe, které mohou být inspirací pro ostatní části území.

➤ Zohlednění výstupů z veřejných projednání a komunitních setkání

V rámci přípravy byly využity i podněty, které vzešly z komunitních akcí, veřejných projednání a participativních workshopů realizovaných v posledních letech.

Tyto výstupy obohatily analýzu o perspektivu občanů a místních spolků a pomohly zachytit témata, která se nemusí vždy projevit v oficiálních datech, ale mají zásadní dopad na kvalitu života (např. dostupnost služeb, stav veřejného prostoru, vnímání bezpečnosti).

➤ Identifikace problémových oblastí a návrh opatření

Na základě kombinace analytických dat, konzultací a výstupů z jednání byla formulována hlavní problémová témata, která nejvíce ovlivňují rozvoj ORP Bohumín.

Pro každou z těchto oblastí byla definována doporučení a návrhy opatření, které jsou koncipovány v návaznosti na strategické cíle SRR21+ a zároveň reflektují místní specifika.

Proces zpracování byl konzultován s místními aktéry. Proběhla neformální pracovní setkání s představiteli obcí, zástupci neziskového sektoru i podnikatelského prostředí. Diskuse umožnily ověřit správnost závěrů, doplnit chybějící kontext a upřesnit návrhy opatření tak, aby odpovídaly reálným možnostem území.

Projednáání v území se ukázalo jako klíčové, protože do procesu vneslo pohled praxe, který čistě analytické metody nemohou plně nahradit. Tento participativní rozměr přispěl také k větší legitimitě výsledné případové studie, neboť aktéři měli možnost do její podoby aktivně zasahovat. Data zrealizovaných polostrukturovaných rozhovorů (dodání zpracovaných podkladů): Bohumín 30.9.2025, Dolní Lutyně 25.9.2025, Rychvald 29.9.2025.

Z projednáání a konzultací vzešla řada podnětů, které lze shrnout do několika tematických oblastí:

- Demografický vývoj a stárnutí populace – ORP Bohumín čelí dlouhodobému poklesu počtu obyvatel a zároveň rychlému stárnutí populace, což vytváří tlak i na okolní sociální a zdravotní služby.
- Trh práce a zaměstnanost – potřeba zvýšit a sladit nabídku pracovních míst s kvalifikací obyvatel a posílit dopravní dostupnost za prací.
- Bydlení a infrastruktura – zvýšit nabídku kvalitního a dostupného bydlení, nutnost modernizace bytového fondu a investic do technické infrastruktury.
- Životní prostředí a kvalita života – zátěže spojené s průmyslovou činností, potřeba revitalizace veřejných prostranství a rozvoj volnočasové infrastruktury.
- Dostupnost služeb – pokračovat v zajištění kvalitních základních služeb (školství, zdravotnictví, sociální služby) a jejich lepší provázanost.
- Spolupráce a komunitní život – posílení vzájemné spolupráce mezi obcemi, neziskovým sektorem a místními podnikateli, podpora komunitních aktivit a dobrovolnictví.

Díky kombinaci analytického přístupu a participativního projednáávání se podařilo vytvořit komplexní pohled na území SO ORP Bohumín.

Metodika přinesla:

- propojení tvrdých statistických dat s názory a zkušenostmi místních aktérů,
- identifikaci prioritních problémových oblastí, které mají zásadní vliv na kvalitu života obyvatel,
- návrh opatření, která jsou v souladu s vyššími strategickými dokumenty, ale současně respektují místní realitu.

Výsledkem je podklad, který může sloužit jak pro další odborné analýzy a plánovací procesy, tak i jako praktický nástroj pro obce a partnery v území při hledání konkrétních řešení.

2.2. Tematické oblasti s popisem problémů a návrhů opatření

Strategie regionálního rozvoje ČR 2021+ (dále jen „SRR21+) člení jednotlivé problémové okruhy a návrhy opatření pro konkrétní územní oblasti. ORP Bohumín je zařazeno mezi Hospodářsky a sociálně ohrožená území. SRR21+ pak tato území označuje jako periferní oblasti. Patří sem území vzdálená od regionálních center, místa zasažená ztrátou pracovních příležitostí po restrukturalizaci nebo venkovské oblasti v zázemí měst. Tyto lokality jsou často spojeny s vyšší nezaměstnaností a omezenými možnostmi dalšího rozvoje.

Dle SRR21+, str. 30 „z analytických prací vyplývá, že zaostávající regiony (vnitřní a vnější periferie) vykazují určité specifické charakteristiky:

- ve vnitřních periferiích jsou středně velké podniky často dominantním zaměstnavatelem,
- přinejmenším některá tato území (části Zlínského kraje a Kraje Vysočina) vykazují relativně nejmenší podíl osob ohrožených sociálním vyloučením / osob ohrožených exekucí,
- špatná dostupnost veřejných služeb – zejména ve vnitřních periferiích,
- u určitého typu periferií špatná dopravní dostupnost veřejnou dopravou (zejména o víkendu),
- nižší intenzita bytové výstavby,
- dlouhodobě záporný přirozený přírůstek,
- nejvyšší hodnoty indexu stáří – to svědčí o odchodu mladších skupin obyvatelstva,
- horší dostupnost vysokorychlostního internetu.“

Mezi hlavní problémy patří:

- Nedostatek pracovních příležitostí, zejména pro kvalifikované pracovníky.
- Slabý hospodářský výkon – převažuje jednoduchá výroba s nízkou přidanou hodnotou.
- Odchod místních firem do jiných regionů kvůli nedostatku pracovní síly a možností růstu.
- Zhoršující se sociální struktura – stárnutí populace, odchod vzdělaných mladých lidí.
- Sociální vyloučení, které se šíří i do venkovských obcí.
- Nízká dostupnost veřejných a komerčních služeb (lékaři, školství, maloobchod, doprava).
- Slabá dopravní dostupnost, omezená veřejná doprava.
- Rizika spojená se změnou klimatu (sucho, povodně, extrémní počasí).
- Nedokončené pozemkové úpravy komplikující rozvoj.

Důsledky:

- Nízká kupní síla obyvatel, odliv mladých a vzdělaných lidí.
- Stárnutí populace a zhoršující se sociální podmínky.
- Ekonomické problémy ve vnějších periferiích (u hranic).
- Zhoršující se životní prostředí obcí, slabší vazba obyvatel k regionu.
- Ohrožení fungování místních spolků (např. dobrovolných hasičů).

Potenciály:

- Silná místní sounáležitost a sociální kapitál v menších obcích.
- Rozvoj šetrného cestovního ruchu, včetně využití industriálního dědictví.
- Zemědělství a lesnictví – významný vliv na podobu krajiny a možnost diverzifikace výroby.

Dle SRR21+ je připraven Strategický cíl 5: Dobrá kvalita života v hospodářsky a sociálně ohrožených územích. Tento cíl je poté dále členěn na jednotlivé specifické cíle a typová opatření, která znázorňuje přehled níže.

Tabulka 13 Přehled Specifických cílů Strategického cíle 5 SRR21+

Strategický cíl 5: Dobrá kvalita života v hospodářsky a sociálně ohrožených územích	
Specifický cíl 5.1: Zvýšení diverzifikace ekonomických činností a podpora tvorby lokálních pracovních míst	
Typová opatření	
40.	Rozvíjet drobné podnikání a malé a střední podniky
41.	Posilovat lokální zaměstnání v rámci veřejných investic
42.	Usilovat o příchod vnějších investic
Specifický cíl 5.2: Zajistit dopravní dostupnost v rámci regionu a ve vazbě na aglomerace a metropole	
43.	Zajistit dobrou dopravní obslužnost
Specifický cíl 5.3: Zajistit efektivní prevenci sociálního vyloučení a energetické chudoby a podporovat komunitní život v obcích	
44.	Řešit problémy spojené se sociálně vyloučenými lokalitami a předcházet jejich vzniku
45.	Rozvíjet komunitní život v obcích
Specifický cíl 5.4: Zajištění dostatečné občanské vybavenosti	
46.	Zajistit občanskou vybavenost
47.	Omezit předčasné odchody ze vzdělávání na základním a středním stupni vzdělávání a podporovat žáky, kteří ze vzdělávání předčasně odešli

Pro území SO ORP byly projednány níže uvedené tematické oblasti. Tyto byly zpracovány jednotlivými obci/městy formou polostrukturovaného rozhovoru (dotazníku), tak aby byly srozumitelné, poskytl konkrétní zkušenosti, příklady a názory, odpovídaly jednotlivým tématům Strategického cíle 5. Navrhnutá projektová opatření by pak především měla vytvářet podmínky pro rozvoj inovativních podniků, zajištění dopravní dostupnosti a vybavenosti základními službami s bohatým komunitním životem a obyvateli s vazbou na území.

2.2.1. Podnikání a zaměstnanost

Odpovídá Specifickému cíli 5.1 (SRR 21+): Zvýšení diverzifikace ekonomických činností a podpora tvorby lokálních pracovních míst

- Typové opatření 40: Rozvíjet drobné podnikání a malé a střední podniky
- Typové opatření 41: Posilovat lokální zaměstnání v rámci veřejných investic
- Typové opatření 42: Usilovat o příchod vnějších investic

Popis současné situace

Míra nezaměstnanosti v SO ORP Bohumín dosahuje 5,52 % (2024), což je nad republikovým průměrem 4,10 %. Intenzita podnikatelské aktivity v území dosahuje 167,17 subjektů na 1 000 obyvatel, což je pod celokrajským průměrem (cca 208). Obec/města hodnotí problematiku zaměstnanosti rozdílně. **Bohumín** identifikuje jako závažný problém (stupeň 4¹⁴) **odchod mladých lidí**, a především nedostatek kvalifikovaných uchazečů o zaměstnání (stupeň 5). **Dolní Lutyně** vnímá jako závažný **nedostatek kvalifikovaných pracovních míst i nedostatek kvalifikovaných uchazečů** (oba stupeň 4). **Rychvald** hodnotí jako závažný problém ztížené podmínky pro podnikatele (stupeň 4) a **nedostatečné zdroje podpory podnikání** (stupeň 4).

Tabulka 14 Přehled hodnocení Podnikání a zaměstnanost

Problém	Bohumín	Dolní Lutyně	Rychvald
Nedostatek pracovních příležitostí	1	3	3
Odchod mladých lidí	4	3	2
Nedostatek kvalifikovaných míst	1	4	3

¹⁴ Hodnocení problémů je škálováno hodnotami 1-5 od nejméně významného problému k velmi závažnému problému.

Nedostatek kvalifikovaných uchazečů	5	4	4
Ztížené podmínky pro podnikatele	1	2	4
Nedostatečné zdroje podpory	2	2	4

Bohumín popisuje situaci: Problém je odchod mladých. Rovněž je důležité motivovat a zapojovat neaktivní obyvatele.

Jako řešení navrhuje: Tlak na adekvátní mzdové ohodnocení, dostatek kvalitního bydlení a kvalitní zázemí pro mladé.

Dolní Lutyně popisuje situaci: Vysoká míra nezaměstnanosti je relativní, z nemalé části ji ovlivňují rentisté, pro které není výhodné hledat si práci. Velký problém je také v odchodu mladé generace do jiných regionů.

Jako řešení navrhuje: V případě rentistů je to možnost legálních přivýdělků a u mladých je to nabídka lépe placené práce, což bez investic v regionu bude složité.

Rychvald popisuje situaci: Z hlediska uvedené otázky vysoké míry nezaměstnanosti a odchodu mladých lidí mimo město, lze uvést, že se ve městě sice nenabízí moc pracovních příležitostí, ale mladí lidé využívají pracovních nabídek v blízkém okolí, dopravně dostupných větších aglomerací jako Karviná a Ostrava a staví zde své domy. Rychvald zaznamenává opačný trend, tj. příliv obyvatel. Problémem je absence vhodných prostor a příležitostí pro podnikání, chybějící informace o přeshraniční spolupráci, nedostatek kvalifikovaných lidí a akutní nedostatek lékařů, řemeslníků, projektantů apod. Situaci ztěžuje vysoká míra byrokracie a nedostatek pobídek pro začínající podnikatele.

Jako řešení navrhuje: Snížení byrokracie (např. vyřízení lékařské praxe) a vyšší podpora podnikání. Vyšší motivace pracovat – zvýhodnění pracujících oproti systému soc. dávek, změna systému odměňování ve veřejné správě a podmínek zaměstnanosti aj.

Projektové záměry

Bohumín připravuje projekt, který reaguje na potřebu kvalitního bydlení jako základ pro stabilizaci mladých rodin a zaměstnanosti v území.

Dolní Lutyně v oblasti podnikání a zaměstnanosti nechystá projektové záměry.

Rychvald plánuje reagovat na identifikovanou absenci vhodných míst k provozování činností postupnou rekonstrukcí prostor k podnikání a zapojení stávajících místních podnikatelských subjektů do veřejného života.

2.2.2. Dopravní dostupnost

Odpovídá Specifickému cíli 5.2 (SRR 21+): Zajistit dobrou dopravní obslužnost v rámci regionu a ve vazbě na aglomerace a metropole

- Typové opatření 43: Zajistit dobrou dopravní obslužnost

Popis současné situace

Strategická poloha území na křižovatce významných dopravních tras je současně příležitostí i zátěží. **Bohumín** identifikuje jako velmi závažný problém (stupeň 5) nedostatečné dopravní napojení města, zejména potřebu přeložky silnice I/67 a dokončení vysokorychlostní tratě (VRT) do Polska. **Dolní Lutyně** vnímá dopravní napojení jako dostatečné (stupeň 1), jako problém uvádí omezené spoje (stupeň 3) a špatný stav komunikací (stupeň 3). **Rychvald** hodnotí většinu problémů jako středně závažné (stupeň 2), jako závažný problém ovšem označuje nedostatečnou infrastrukturu pro cyklo dopravu (stupeň 4) a nedostatečné zdroje pro realizaci projektů (stupeň 4).

Tabulka 15 Přehled hodnocení Dopravní dostupnost

Problém	Bohumín	Dolní Lutyně	Rychvald
Nedostatečné dopravní napojení	5	1	2
Omezené spoje	1	3	2
Špatný stav komunikací	2	3	2
Nedostatečná infrastruktura cyklo dopravy	2	2	4
Nedostatečné zdroje	4	3	4

Bohumín popisuje situaci: Zásadní je přeložka silnice I/67 a dokončení VRT do Polska. Jako řešení navrhuje: Realizace přeložky silnice I/67 a VRT Moravská brána a Slezsko.

Dolní Lutyně popisuje situaci: Dopravní napojení je dostatečné, problémem je pouze neustále klesající počet přepravovaných osob a tím větší doplatky na pokrytí ztráty dopravce.

Jako řešení navrhuje: Postupné zlepšování a rozšiřování integrovaného dopravního systému a budování záchytných parkovišť na okrajích krajské metropole.

Rychvald popisuje situaci: Dopravní dostupnost do okolních měst je momentálně dostačující, město ovšem zatěžuje hustá tranzitní silniční doprava a absence bezpečnostních prvků na stávajících komunikacích. Také absence cyklostezek s napojením na okolní města. Jako řešení navrhuje: Environmentálně šetrná a bezemisní doprava, např. plánovaná rychlostní

tramvaj propojující okolní města, budování a propojování cyklostezek – koordinace v rámci regionu, zvyšování bezpečnosti v dopravě – chodníky, světelná signalizační zařízení, restriktivní měření rychlosti apod.

Projektové záměry

Bohumín připravuje v oblasti dopravní dostupnosti řadu projektů zaměřených na bezpečnost dopravy: budování chodníků, okružních křižovatek, vybudování parkoviště a opravy nevyhovujících mostů.

Dolní Lutyně připravuje rekonstrukci nevyhovujících mostů a propustků místních komunikací.

Rychvald připravuje projekty v oblasti dopravní dostupnosti zaměřené na bezpečnost dopravy: vybudování okružní křižovatky, budování chodníků a přechodů pro chodce včetně světelné signalizace, rekonstrukce nevyhovujícího mostu.

2.2.3. Komunitní život

Odpovídá Specifickému cíli 5.3 (SRR 21+): Zajistit efektivní prevenci sociálního vyloučení a energetické chudoby a podporovat komunitní život v obcích

- Typové opatření 44: Řešit problémy spojené se sociálně vyloučenými lokalitami a předcházet jejich vzniku
- Typové opatření 45: Rozvíjet komunitní život v obcích

Popis současné situace

Index stáří v SO ORP Bohumín dosahuje 145,7 % (2024), což je výrazně nad republikovým průměrem cca 133,4 %. Celkový přírůstek obyvatelstva v ORP Bohumín se v roce 2024 propadl na hodnotu minus 5,65. Tyto trendy se promítají do potřeby podpory komunitního života napříč všemi generacemi. **Bohumín** hodnotí nabídku komunitního života jako dostatečnou (stupeň 1), jako problém identifikuje existenci skupin obyvatel, které se cítí méně zapojené nebo vyloučené (stupeň 4). **Dolní Lutyně** vidí jako problém nízkou nabídku komunitního života (stupeň 3) a nedostatek zdrojů pro podporu komunitních projektů (stupeň 3). **Rychvald** hodnotí všechny aspekty komunitního života jako nevýznamný problém (stupeň 1), pouze nedostatek zdrojů hodnotí stupněm 2.

Tabulka 16 Přehled hodnocení Komunitní život

Problém	Bohumín	Dolní Lutyně	Rychvald
Nízká nabídka komunitního života	1	3	1
Nízká účast mladých a seniorů	2	2	1
Existence vyloučených skupin	4	1	1
Nedostatečná soudržnost	3	2	1
Nedostatek zdrojů	2	3	2

Bohumín popisuje situaci: Nabídka spolkové činnosti je obrovská, zdroje dostatečné. Některé skupiny obyvatel však stěžují život svému okolí.

Jako řešení navrhuje: Nekoncentrovat tzv. vyloučené lokality v tzv. méně rozvinutých krajích, najít nástroje pro potírání tzv. obchodníků s chudobou.

Dolní Lutyně popisuje situaci: Až na několik výjimek, členové obce stárnou a spolky čeká generační obměna.

Jako řešení navrhuje: Zapojení mladých.

Rychvald popisuje situaci: Město podporuje spolkovou a komunitní činnost především formou každoročního poskytování finanční podpory (dotace z rozpočtu města), pomoci s propagací, poskytování zázemí aj. Město je pořadatelem významných společenských a kulturních akcí. Dále má zřízeny komise, které zajišťují celou řadu aktivit (Komisi pro kulturu, společenskou činnost a sport, Komisi pro občanské záležitosti). Programy pro seniory, pořádání vzdělávacích aktivit a přednášek.

Jako řešení navrhuje: Rozšíření zázemí pro společná setkávání, vybudování komunitního centra, úpravy veřejného prostoru pro společná setkávání aj.

Projektové záměry

Bohumín připravuje projekty v oblasti komunitního života jako např. rekonstrukce fotbalového zázemí, či vybudování šaten pro hokejisty a výstavbu dráhy pro trénink požárního útoku.

Dolní Lutyně připravuje projekt rekonstrukce místního kulturního domu pro volnočasové aktivity a místní spolky a vybudování nové multifunkční haly.

Rychvald připravuje v oblasti komunitního života projekty - nákup nové cisternové stříkačky pro SDH, podporu pořádání kulturních akcí, výstavbu multifunkční sportovní haly, rekonstrukci KD, vybudování prostranství pro požární sport a další volnočasové aktivity.

2.2.4. Občanská vybavenost

Odpovídá Specifickému cíli 5.4 (SRR 21+): Zajištění dostatečné občanské vybavenosti

- Typové opatření 46: Zajistit občanskou vybavenost

Popis současné situace

Index stáří 145,7 % a záporný přírůstek obyvatelstva -5,65 vytváří tlak na sociální a zdravotnické služby. **Bohumín** hodnotí dostupnost základních služeb jako dostatečnou (stupeň 1), jako velmi závažný problém identifikuje nedostatečné zdroje pro investice do rozvoje služeb (stupeň 5). **Dolní Lutyně** vnímá nedostatečnou dostupnost základních služeb jako závažnou (stupeň 4) a nedostatečné zdroje pro investice hodnotí jako velmi závažný problém (stupeň 5). **Rychvald** hodnotí všechny aspekty občanské vybavenosti jako středně závažné (stupeň 3).

Tabulka 17 Přehled hodnocení Občanská vybavenost

Problém	Bohumín	Dolní Lutyně	Rychvald
Nedostatečná dostupnost základních služeb	1	4	3
Nízká dostupnost služeb v okolí	1	2	3
Nedostatečné zdroje pro investice	5	5	3
Nedostatečná spolupráce	1	1	3

Bohumín popisuje situaci: S ohledem na stárnutí populace je nutno hledat zdroje pro rozvoj zdravotnických a sociálních služeb.

Jako řešení navrhuje: Dotační podpora státu se zaměřením na lůžkovou kapacitu pro seniory a dlouhodobě nemocné.

Dolní Lutyně popisuje situaci: Velkým problémem je zachování dostupné zdravotní péče, obvodní a dětské lékaři, zubaři. Populace stárne a je třeba mladým něco nabídnout. Celý region a obzvláště Karvinsko se musí transformovat.

Jako řešení navrhuje: Mladým rodinám nabídnout dostupné bydlení a služby na určité úrovni: školství, zdravotnictví, kultura a sport, aby neodcházel z regionu.

Rychvald popisuje situaci: Nedostatek lékařů – stomatologové, pediatři. V oblasti školství ve městě zajištěny školy i školky. Nedostatečné řešení a podpora sociální politiky ze strany státu. Město podporuje terénní pečovatelskou službu a od 1. 1. 2026 bude rozšiřovat.

Jako řešení navrhuje: Koncepční sociální politika ze strany státu a její koordinace. Podpora lékařů ze strany státu – vyšší motivace a zvýhodnění podnikání v oblastech s nedostatkem lékařů, snižování byrokracie, administrativy a zefektivnění fungování zdravotních pojišťoven aj.

Projektové záměry

Bohumín připravuje v oblasti občanské vybavenosti výstavbu kliniky dlouhodobě nemocných v areálu BMN, projekční přípravu výstavby domova pro seniory a domova se zvláštním režimem, rekonstrukci pavilonů a administrativní budovy nemocnice.

Dolní Lutyně se chce zaměřit v oblasti občanské vybavenosti na rekonstrukci/pořízení/modernizaci prostor pro zajištění dostupné lékařské péče.

Rychvald připravuje projekty zaměřené na podporu lékařů formou dotačních programů, podporu hospital a senior taxi a modernizaci zdravotního střediska.

2.2.5. Vzdělávání

Odpovídá Specifickému cíli 3.3 (SRR 21+): Zlepšit dostupnost služeb v regionálních centrech i v jejich venkovském zázemí s důrazem na kulturní dědictví, péči o památky, místní specifika a reagovat na problémy spojené se stárnutím a existencí či vznikem sociálně vyloučených lokalit

- Typové opatření 47: Omezit předčasné odchody ze vzdělávání na základním a středním stupni vzdělávání a podporovat žáky, kteří ze vzdělávání předčasně odešli

Popis současné situace

Záporný přírůstek obyvatelstva –5,65 a nízká intenzita bytové výstavby 1,23 bytů na 1 000 obyvatel vytvářejí tlak na demografickou strukturu území a následně na vzdělávací systém. **Bohumín** hodnotí nevyhovující zajištění předškolního a základního vzdělávání jako středně závažné (stupeň 3) a nedostatek zdrojů jako závažný problém (stupeň 4). **Dolní Lutyně** vnímá jako závažné problémy s dostupností dopravy dětí do škol (stupeň 3) a zejména nedostatek kapacit v mateřských, základních a středních školách (stupeň 4). **Rychvald** hodnotí nevyhovující zajištění předškolního a základního vzdělávání jako středně závažné (stupeň 3), ostatní problémy jako nevýznamné nebo málo závažné (stupeň 1–2).

Tabulka 18 Přehled hodnocení Vzdělávání

Problém	Bohumín	Dolní Lutyně	Rychvald
Nevyhovující zajištění předškolního a základního vzdělávání	3	2	3
Problémy s dostupností dopravy dětí do škol	1	3	1
Nedostatek kapacit v MŠ, ZŠ a SŠ	1	4	1
Slabá nabídka volnočasových a mimoškolních aktivit	1	2	1
Nedostatečné zdroje pro investice	4	2	2

Bohumín popisuje situaci: Problém nastává s nedostatkem, kvalitou a financováním nepedagogických pracovníků, a to také s ohledem na legislativní změny.

Jako řešení navrhuje: Finanční podpora na generální opravy a rekonstrukce stávajících budov v oblasti vzdělávání.

Dolní Lutyně popisuje situaci: Nevýhodou naší obce je historická roztržitost výuky do různých částí obce a tím spojena neefektivita a finanční náročnost.

Jako řešení navrhuje: Zajištění efektivní výuky.

Rychvald popisuje situaci: Město významně investovalo do všech vzdělávacích institucí na území města. Přístavba ZŠ, modernizace budov MŠ a jejich vybavení, podpora DDM a mnoho dalšího. Aktuálně řeší financování nepedagogických pracovníků a jejich nedostatek (zejména kuchařek). Město financuje školní autobus."

Jako řešení navrhuje: Dostatek financí z RUD na financování nepedagogických pracovníků a ostatní neinvestiční výdaje.

Projektové záměry

Bohumín připravuje projekt zaměřený na rekonstrukci tělocvičny.

Dolní Lutyně připravuje projekty v oblasti vzdělávání vedoucí ke zvýšení kapacity škol – přístavba pavilonu ZŠ a rovněž již zmíněnou výstavbu multifunkční haly, která by měla sloužit pro potřeby místních ZŠ.

Rychvald připravuje projekt vybudování dopravního hřiště a revitalizace/modernizace školního hřiště – běžeckého okruhu.

2.2.6. Cestovní ruch

Popis současné situace

Strategická poloha na hranici s Polskem a blízkost Ostravy vytvářejí potenciál pro rozvoj cestovního ruchu, zejména v oblasti přeshraniční spolupráce. Bohumín hodnotí atraktivitu města pro návštěvníky jako dostatečnou (stupeň 1), jako závažný problém identifikuje nedostatečné zdroje pro podporu projektů rozvoje turismu (stupeň 4). Dolní Lutyně vnímá nízkou atraktivitu obce a nevyužitý potenciál jako málo závažné (stupeň 2), nedostatečnou infrastrukturu jako středně závažný problém (stupeň 3), nedostatečnou propagaci a nedostatečné zdroje jako nevýznamné (stupeň 1). Rychvald hodnotí nízkou atraktivitu města a nevyužitý potenciál jako málo závažné (stupeň 2), infrastrukturu jako středně závažný problém (stupeň 3) a nedostatečné zdroje rovněž jako středně závažné (stupeň 3).

Tabulka 19 Přehled hodnocení Cestovní ruch

Problém	Bohumín	Dolní Lutyně	Rychvald
Nízká atraktivita pro návštěvníky	1	2	2
Nevyužitý potenciál atraktivit	2	2	2
Nedostatečná propagace	2	1	1
Nedostatečná infrastruktura	3	3	3
Nedostatečné zdroje	4	1	3

Bohumín popisuje situaci: Infrastrukturu vnímáme jako dostatečnou, ale bude nutno ji udržovat v požadované kvalitě s drobnými vylepšeními.

Jako řešení navrhuje: Dostatek zdrojů na obnovu majetku, nejlépe v RUD.

Dolní Lutyně popisuje situaci: Potřeby zapojení místních obyvatel a blízkého okolí do zatraktivnění území.

Rychvald popisuje situaci: Město má pěkná a atraktivní místa, která je v budoucnu potřeba rozvíjet. Výhodná pozice města v blízkosti krajského města, dobrá dopravní dostupnost, ale chybějící propojení s okolními městy cyklostezkami. Chybějící propojení jednotlivých atraktivit města chodníky a cyklostezkami.

Jako řešení navrhuje: Nutný rozvoj atraktivit města, propojení jednotlivých atraktivit (chodníky, lávky, cyklostezky). Vybudování rychlostní tramvaje propojující okolní města, vybudování infocentra, pokračující kvalitní propagace města aj.

Projektové záměry

Bohumín připravuje projekty v oblasti cestovního ruchu zaměřené především na budování cyklostezek a lávku přes řeku Olši mezi ČR a PL.

Dolní Lutyně v této oblasti projektové záměry nepřipravuje.

Rychvald připravuje projekty jako např. vybudování naučné stezky, úpravu veřejného prostranství apod.

2.2.7. Životní prostředí

Popis současné situace

Historická průmyslová činnost v území zanechala ekologické zátěže. **Bohumín** hodnotí špatný stav životního prostředí jako středně závažný problém (stupeň 3), výskyt problémů spojených s klimatickou změnou jako závažný (stupeň 4) a nedostatečné zdroje pro podporu projektů ke zlepšení životního prostředí jako středně závažné (stupeň 3). **Dolní Lutyně** hodnotí špatný stav životního prostředí jako závažný problém (stupeň 4), významné znečištění ovzduší, půdy a vody jako závažné (stupeň 4) a nedostatečné zdroje pro projekty rovněž jako závažné (stupeň 4). **Rychvald** hodnotí špatný stav životního prostředí jako středně závažný problém (stupeň 3), výskyt problémů spojených s klimatickou změnou jako závažný (stupeň 4) a nedostatečné zdroje pro podporu projektů ke zlepšení životního prostředí jako závažné (stupeň 4).

Tabulka 20 Přehled hodnocení Životní prostředí

Problém	Bohumín	Dolní Lutyně	Rychvald
Špatný stav životního prostředí	3	4	3
Výskyt problémů klimatické změny	4	2	4
Významné znečištění	2	4	3
Nedostatečné zdroje pro adaptaci	3	2	3
Nedostatečné zdroje pro projekty	3	4	4

Bohumín popisuje situaci: Klíčové je dokončení protipovodňové ochrany Bohumína – hráze Pudlov, navýšení hrází u dálnice, opatření na Lutyňce v Nové Vsi.

Jako řešení navrhuje: Dokončit rozestavěné protipovodňové projekty a reagovat na poznatky z povodně 2024.

Dolní Lutyně popisuje situaci: Žijeme v oblasti, kde největším problémem je kvalita ovzduší. Přihlásili jsme se do všech výzev „kotlíkových dotací“ a tento program považujeme za zdařilý.

Jako řešení navrhuje: Celková dekarbonizace průmyslu a možná i osvěta.

Rychvald popisuje situaci: Zatížení města tranzitní silniční dopravou, ohrožení povodněmi a extrémním počasím, nutnost řešení nakládání s odpady, pokračování v odkanalizování města aj.

Jako řešení navrhuje: Čištění vodních toků, protipovodňová opatření, systematická péče o zeleň, zadržování vody v krajině a přírodě blízká opatření při revitalizaci veřejného prostoru, změna odpadové koncepce města a nakládání s odpady, odkanalizování města, podpora bezemisní dopravy – např. rychlostní tramvaj, vyloučení záměru vybudování rychlostní komunikace DS10.

Projektové záměry

Bohumín připravuje v oblasti životního prostředí projekty zaměřené především na protipovodňová opatření, dobudování chybějící kanalizace, modernizaci budov z hlediska energetické náročnosti.

Dolní Lutyně připravuje projekty zaměřené na zadržování vody v krajině a revitalizaci a obnovu zeleně.

Rychvald připravuje projekty zaměřené na odkanalizování části města, podporu nakládání s odpadními vodami, vybudování varovného systému a digitálního povodňového plánu, revitalizaci zeleně apod.

2.2.8. Možnost 1–2 regionálně specifických oblastí/opatření, které nenabízí SRR 21+

Na základě projednání v území a analytických dat byly identifikovány následující regionálně specifické oblasti, které vyžadují pozornost:

Přeshraniční spolupráce s Polskem

Strategická poloha SO ORP Bohumín na hranici s Polskem vytváří příležitost pro rozvoj přeshraniční spolupráce v oblasti obchodu, kultury, cestovního ruchu a dopravy.

Brownfieldy a regenerace území

Území SO ORP Bohumín nese ekologické zátěže z průmyslové minulosti. Města identifikují potřebu regenerace brownfieldů a jejich revitalizace pro nové využití.

2.3. Seznam projektových záměrů SO ORP Bohumín

SO ORP Bohumín připravuje celkem 69 projektových záměrů s celkovými náklady 4, 129 mld. Kč. Nejvíce projektů připravuje **Bohumín** (37 projektů), následuje **Rychvald** (25 projektů) a **Dolní Lutyně** (7 projektů).

Rozložení podle tematických oblastí:

- Občanská vybavenost: 14 projektů – 54,1 %
- Životní prostředí: 18 projektů – 28,2 %
- Vzdělávání: 4 projekty – 5,6 %
- Komunitní život: 10 projektů – 5,5 %
- Dopravní dostupnost: 17 projektů – 5,3 %
- Cestovní ruch: 6 projektů – 1,2 %

Shrnutí:

Největší objem finančních prostředků je plánován do oblasti občanské vybavenosti (54,1 %), což odpovídá identifikovaným potřebám území v oblasti zdravotních a sociálních služeb pro stárnoucí populaci. Druhou nejvýznamnější oblastí je životní prostředí (28,2 %), kde dominují projekty odkanalizování území a protipovodňových opatření.

Tabulka 21 Seznam projektových záměrů

č.	Obec	Název projektu	Oblast	Připravenost	Zahájení	Ukončení	Odhad mil. Kč
1	Bohumín	Rozvojová studie Na Panském II – Šunychelská (bydlení)	Občanská vybavenost	Střední	2027	2035	1205.0
2	Bohumín	Cyklostezka Bohumín-Záblatí (ul. Rovná) – Rychvald (ul. Záblatská)	Cestovní ruch	Nízká	2027	2027	3.4
3	Bohumín	Cyklostezka podél Odry od dálničního mostu směr Ostrava – Koblov.	Cestovní ruch	Vysoká	2026	2026	9.8
4	Bohumín	Cyklostezka v lokalitě Revoluční.	Cestovní ruch	Střední	2028	2028	7.5
5	Bohumín	Výstavba kliniky dlouhodobě nemocných v areálu BMN, a.s.	Občanská vybavenost	Vysoká	2026	2028	253.0
6	Bohumín	Projekční příprava výstavba domova pro seniory a domova se zvláštním režimem	Občanská vybavenost	Nízká	2028	2030	303.5
7	Bohumín	Kompletní rekonstrukce ŽS Čs. Armády – 130 mil. Kč s částečnou podporou SFŽP	Životní prostředí	Vysoká	2026	2027	131.5
8	Bohumín	Rekonstrukce tělocvičny v lokalitě Revoluční a výstavba hřiště s umělou trávou	Občanská vybavenost	Nízká	2027	2028	31.5
9	Bohumín	Rekonstrukce fotbalového zázemí u hřiště ve Vrbici	Občanská vybavenost	Nízká	2029	2029	21.0
10	Bohumín	Výstavba šaten pro hokejisty v areálu Bosporu	Občanská vybavenost	Nízká	2030	2031	31.5
11	Bohumín	nový odtokový objekt v nejnižším bodě v Šunychlu	Životní prostředí	Nízká	2030	2031	2.7
12	Bohumín	Administrativní budova BMN	Občanská vybavenost	Střední	2026	2027	41.3
13	Bohumín	Rekonstrukce pavilonu D	Občanská vybavenost	Nízká	2027	2028	28.0
14	Bohumín	Fotbalové hřiště Faja	Komunitní život	Nízká	2028	2028	16.0
15	Bohumín	Dráha pro požární útok	Komunitní život	Nízká	2028	2028	2.3
16	Bohumín	Chodník Sokolská	Dopravní dostupnost	Nízká	2028	2028	2.4
17	Bohumín	Chodník Ovocná	Dopravní dostupnost	Střední	2027	2027	5.6

č.	Obec	Název projektu	Oblast	Přípravenost	Zahájení	Ukončení	Odhad mil. Kč
18	Bohumín	Chodník Šunychelská	Dopravní dostupnost	Nízká	2033	2034	22.0
19	Bohumín	Chodník Tovární	Dopravní dostupnost	Nízká	2030	2030	3.3
20	Bohumín	Propojovací komunikace Úvozní	Dopravní dostupnost	Vysoká	2027	2027	2.0
21	Bohumín	Lávka přes řeku Olši	Dopravní dostupnost	Střední	2032	2034	34.5
22	Bohumín	Parkoviště vnitroblok 9. května	Dopravní dostupnost	Vysoká	2028	2028	3.2
23	Bohumín	Most na ulici Větrná Šunychl	Dopravní dostupnost	Nízká	2027	2027	7.6
24	Bohumín	Most na ulici Sokolovská Starý Bohumín	Dopravní dostupnost	Nízká	2028	2028	7.6
25	Bohumín	Most na ulici Tovární Záblatí	Dopravní dostupnost	Nízká	2029	2029	7.6
26	Bohumín	Most na ulici Na hrázi Nová Ves	Dopravní dostupnost	Nízká	2030	2031	7.6
27	Bohumín	Most na ulici Boční nová Ves	Dopravní dostupnost	Nízká	2031	2032	7.6
28	Bohumín	Okružní křižovatka ulic Štefánikova Masarykova	Dopravní dostupnost	Vysoká	2028	2028	20.8
29	Bohumín	Okružní křižovatka ulic Šunychelská Mírová	Dopravní dostupnost	Nízká	2031	2031	26.5
30	Bohumín	Kanalizace Pudlov	Životní prostředí	Vysoká	2027	2031	101.2
31	Bohumín	Kanalizace Nová Ves	Životní prostředí	Nízká	2032	2035	132.0
32	Bohumín	Kanalizace U Borku	Životní prostředí	Střední	2028	2029	12.6
33	Bohumín	Kanalizace Budovatelská	Životní prostředí	Nízká	2029	2030	4.3
34	Bohumín	Kanalizace Šunychl	Životní prostředí	Nízká	2030	2034	142.0
35	Bohumín	Kanalizace Na Pískách Záblatí	Životní prostředí	Nízká	2033	2034	6.4

č.	Obec	Název projektu	Oblast	Přípravenost	Zahájení	Ukončení	Odhad mil. Kč
36	Bohumín	Kanalizace Vrbice - Pudlov	Životní prostředí	Nízká	2034	2037	151.5
37	Bohumín	Rekonstrukce pavilonu C	Občanská vybavenost	Nízká	2031	2031	42.5
38	Dolní Lutyně	Výstavba sportovní haly	Vzdělávání	Vysoká	2026	2027	145.0
39	Dolní Lutyně	Ordinace pro mladé lékaře	Občanská vybavenost	Vysoká	2028	2029	82.0
40	Dolní Lutyně	Rekonstrukce KD	Komunitní život	Vysoká	2027	2029	103.0
41	Dolní Lutyně	Přístavba pavilonu ZŠ	Vzdělávání	Vysoká	2027	2028	82.0
42	Dolní Lutyně	Výsadba a obnova zeleně	Životní prostředí	Střední	2027	2030	5.5
43	Dolní Lutyně	Zabezpečení zadržování vody v krajině	Životní prostředí	Střední	2027	2030	5.5
44	Dolní Lutyně	Rekonstrukce mostů a propustků na místních komunikacích	Dopravní dostupnost	Vysoká	2026	2030	11.0
45	Rychvald	Kanalizace Dolní Podlesí	Životní prostředí	Vysoká	2026	2028	350.0
46	Rychvald	Kanalizace Václav	Životní prostředí	Nízká	2026	2030	70.4
47	Rychvald	Dotační program pro budování DČOV	Životní prostředí	Vysoká	2025	2028	10.0
48	Moravskoslezský kraj	Okružní křižovatka u pekárny	Dopravní dostupnost	Střední	2026	2028	10.0
49	Rychvald	Komunikace pro pěší	Dopravní dostupnost	Střední	2026	2028	42.0
50	Rychvald	Přechody pro chodce včetně světelné signalizace	Občanská vybavenost	Vysoká	2026	2027	3.0
51	Rychvald	Varovný systém a digitální povodňový plán	Životní prostředí	Vysoká	2026	2026	6.0
52	Rychvald	Rekonstrukce mostu ul. Lípová a stabilizace břehu	Životní prostředí	Nízká	2026	2027	8.3
53	Rychvald	Vybudování nové lávky pro pěší přes VT Stružka	Komunitní život	Nízká	2026	2027	2.4

č.	Obec	Název projektu	Oblast	Přípravenost	Zahájení	Ukončení	Odhad mil. Kč
54	Rychvald	Cisternová stříkačka	Občanská vybavenost	Vysoká	2026	2027	11.0
55	Rychvald	Dopravní hřiště u MŠ Václav	Vzdělávání	Vysoká	2026	2026	1.5
56	Rychvald	Kulturní a společenské akce	Cestovní ruch	Vysoká	2025	2028	10.0
57	Rychvald	Běžecský okruh - ZŠ Školní	Vzdělávání	Nízká	2028	2029	3.0
58	Rychvald	Sportovní hala	Občanská vybavenost	Vysoká	2026	2027	180.0
59	Rychvald	PZKO - komunitní centrum	Komunitní život	Střední	2026	2028	20.4
60	Rychvald	Kulturní dům a knihovna	Komunitní život	Nízká	2026	2030	25.2
61	Rychvald	Náměstí Míru	Komunitní život	Vysoká	2026	2029	36.0
62	Rychvald	Úprava veř. prostranství u Domu s pečovatelskou službou (DPS)	Komunitní život	Střední	2026	2028	9.3
63	Rychvald	Úprava veř. prostranství - discgolfové hřiště	Cestovní ruch	Střední	2026	2027	4.0
64	Rychvald	Sportoviště	Komunitní život	Nízká	2026	2027	6.0
65	Rychvald	Dětská hřiště	Komunitní život	Vysoká	2026	2027	5.0
66	Rychvald	Modernizace Zdravotního střediska	Občanská vybavenost	Nízká	2027	2027	2.0
67	Rychvald	Péče o zeleň	Životní prostředí	Vysoká	2026	2030	5.0
68	Rychvald	Čištění drobných vodních toků (DVT)	Životní prostředí	Vysoká	2025	2030	20.5
69	Rychvald	Naučná stezka u Skučáku	Cestovní ruch	Střední	2026	2030	15.1

Závěr

Případová studie se zaměřuje na území správního obvodu obce s rozšířenou působností (SO ORP) Bohumín, zahrnující město Bohumín, obec Dolní Lutyně a město Rychvald. Území o rozloze 72,93 km² a s 33 428 obyvateli (k 1. 1. 2025) vykazuje souběh negativních socioekonomických trendů, které jej řadí mezi hospodářsky a sociálně ohrožená území.

Demografická situace je výrazně nepříznivá. Index stáří dosáhl v roce 2024 hodnoty 145,7 %, což je výrazně nad celostátním průměrem. Odliv mladých a nízká porodnost vedou k přirozenému úbytku obyvatel, který činil -5,65. Město Bohumín eviduje největší pokles (-10), zatímco Dolní Lutyně a Rychvald mírně rostou. Trh práce se zlepšil oproti roku 2014, avšak nezaměstnanost zůstává vyšší než republikový průměr (5,52 % vs. 4,10 %). Dominantním problémem je strukturální nezaměstnanost a závislost na několika velkých zaměstnavatelích. Podnikatelská aktivita výrazně klesla po roce 2022 (167,17 subjektů na 1 000 obyvatel), což je pod krajským průměrem (cca 208). Pokles je spojován s pandemií, inflací a nízkou investiční aktivitou. Bytová výstavba je nedostatečná, což oslabuje atraktivitu regionu. V roce 2024 se postavilo pouze 1,23 bytu na 1 000 obyvatel. Všechny obce identifikují odliv mladých a nízkou kvalifikaci jako zásadní problém.

Na období 2025–2037 bylo připraveno 69 projektů v celkové hodnotě 4 113,4 mil. Kč, z toho nejvíce v oblasti občanské vybavenosti.

Případová studie SO ORP Bohumín dokumentuje kumulaci demografických, ekonomických a infrastrukturních problémů, které výrazně limitují rozvojové možnosti regionu. Přesto byl identifikován konkrétní soubor řešení, která pokrývají široké spektrum problémových oblastí – od zdravotní péče po dopravní infrastrukturu. Klíčová bude realizace navržených projektů, jejichž úspěšné provedení může znamenat obrat k udržitelnému rozvoji, stabilizaci populace a zvýšení kvality života obyvatel.

3. Seznam použitých zdrojů

Internetové zdroje

Český statistický úřad, [online] [Veřejná databáze](#)

Mapa ÚAP SO ORP Bohumín, [online] mapy.bohumin.cz

Usnesení vlády č. 932 z 11.12.2024, s.1, [online] [Státem podporované regiony](#)

4. Seznam tabulek

Tabulka 1 Počet obcí a obyvatel SO ORP Bohumín k 31.12.2024	5
Tabulka 2 Index stáří (%) v obcích SO ORP Bohumín 2024	6
Tabulka 3 Index stáří (%) v SO ORP Bohumín 2014–2024.....	7
Tabulka 4 Míra nezaměstnanosti (%) v obcích SO ORP Bohumín 2024	8
Tabulka 5 Míra nezaměstnanosti (%) v SO ORP Bohumín 2014–2024.....	9
Tabulka 6 Intenzita podnikatelské aktivity v obcích SO ORP Bohumín 2024.....	10
Tabulka 7 Intenzita podnikatelské aktivity v SO ORP Bohumín 2014–2024	10
Tabulka 8 Intenzita bytové výstavby v obcích SO ORP Bohumín 2024.....	12
Tabulka 9 Intenzita bytové výstavby v SO ORP Bohumín 2014–2024 – viz pozn. č.11	12
Tabulka 10 Přírůstek obyvatelstva v obcích SO ORP Bohumín 2024.....	14
Tabulka 11 Přírůstek obyvatelstva v SO ORP Bohumín 2014–2024	14
Tabulka 12 SWOT analýza SO ORP Bohumín	16
Tabulka 13 Přehled Specifických cílů Strategického cíle 5 SRR21+.....	21
Tabulka 14 Přehled hodnocení Podnikání a zaměstnanost	22
Tabulka 15 Přehled hodnocení Dopravní dostupnost	24
Tabulka 16 Přehled hodnocení Komunitní život	26
Tabulka 17 Přehled hodnocení Občanská vybavenost	27
Tabulka 18 Přehled hodnocení Vzdělávání	29
Tabulka 19 Přehled hodnocení Cestovní ruch	30
Tabulka 20 Přehled hodnocení Životní prostředí	31
Tabulka 21 Seznam projektových záměrů.....	34

5. Seznam grafů

Graf 1 Index stáří (%) v obcích SO ORP Bohumín 2024.....	7
Graf 2 Index stáří (%) v SO ORP Bohumín 2014–2024	7
Graf 3 Míra nezaměstnanosti (%) v obcích SO ORP Bohumín 2024	8
Graf 4 Míra nezaměstnanosti (%) v SO ORP Bohumín 2014–2024	9
Graf 5 Intenzita podnikatelské aktivity v obcích SO ORP Bohumín 2024	10
Graf 6 Intenzita podnikatelské aktivity v SO ORP Bohumín.....	11
Graf 7 Intenzita bytové výstavby v obcích SO ORP Bohumín 2024	12
Graf 8 Intenzita bytové výstavby v SO ORP Bohumín 2014–2024.....	13
Graf 9 Přírůstek obyvatelstva v obcích SO ORP Bohumín 2024.....	14
Graf 10 Přírůstek obyvatelstva v SO ORP Bohumín 2014-2024.....	15

6. Seznam map

Mapa 1 Území SO ORP Bohumín.....	5
----------------------------------	---

7. Seznam zkratk

ČR – Česká republika

HSOÚ – Hospodářsky sociálně ohrožené území

LDN – Léčebna dlouhodobě nemocných

MŠ – Mateřská škola

MSK – Moravskoslezský kraj

ORP – obec s rozšířenou působností

SO – správní obvod

SRR21+ - Strategie regionálního rozvoje ČR 2021+

SWOT – Strengths (silné stránky), Weaknesses (slabé stránky), Opportunities (příležitosti) a Threats (hrozby)

ZŠ – Základní škola