



# Informace z ČSÚ

**PS URR, 19.4.2018**

Zpracoval: Ing. Eduard Durník, [eduard.durnik@czso.cz](mailto:eduard.durnik@czso.cz)

# TÉMATA

- Zákon o územním uspořádání státu
- Příprava sčítání lidu, domů a bytů (SLDB) 2021
- Šetření o občanském vybavení obcí

# ZÁKON O ÚZEMNÍM USPOŘÁDÁNÍ STÁTU

- PS připravila návrh – varianta nový zákon, zrušení krajů z roku 1960
- Zajištění skladebnosti – obce – SO ORP – okresy – kraje
- Materiály pro jednání vlády - <https://apps.odok.cz/veklep-detail?pid=ALBSAPVDGTBH>
- Projednáno 27. 2. 2018, usnesení, připravit zákon s účinností od 1. 1. 2021
- Problém neskladebnosti ve 33 obcích a ve 2 MČ Prahy
  - Priorita – zachovat hranice SO ORP
  - Diskuse MV se zástupci obcí



# USNESENÍ VLÁDY ČESKÉ REPUBLIKY

ze dne 27. února 2018 č. 134

o věcném záměru zákona o územně správním členění státu

**Vláda**

- I. **schvaluje** návrh věcného záměru zákona o územně správním členění státu;
- II. **ukládá** ministru vnitra vypracovat a vládě do 31. prosince 2018 předložit návrh zákona o územně správním členění státu, a to na základě věcného záměru zákona podle bodu I tohoto usnesení s tím, že do tohoto návrhu zákona budou zapracovány připomínky obsažené ve stanovisku Legislativní rady vlády.

**Provede:**  
ministr vnitra

# ZMĚNY HRANIC OKRESŮ A SO ORP

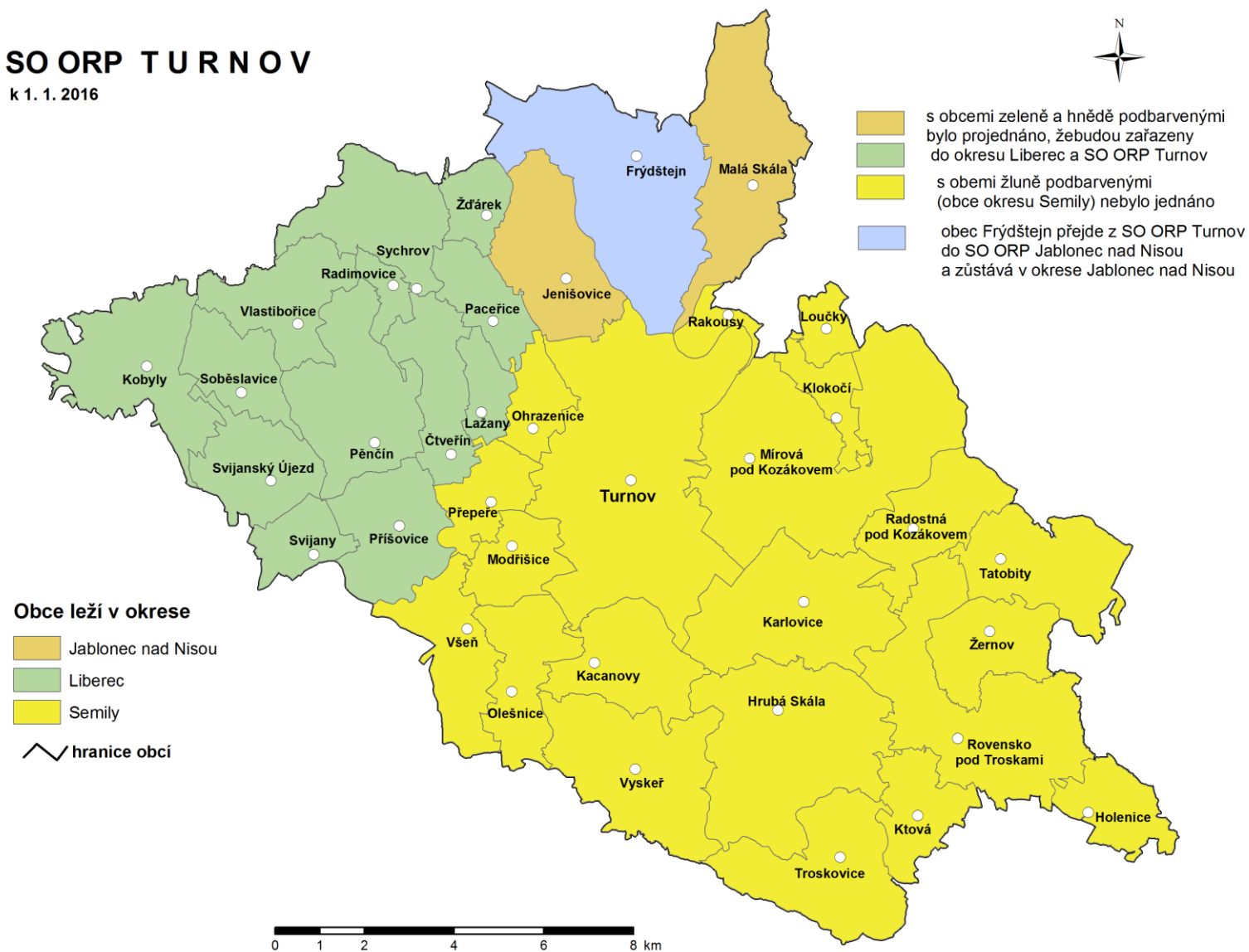
kraj	stávající okres	příslušný SO ORP/okres	obec	MV doporučená varianta (SO ORP/okres)	Navržená varianta MV po konzultaci s obcemi (SO ORP/okres)
Středočeský	Nymburk	Český Brod/Kolín	Bříství	Český Brod/Kolín	Lysá nad Labem/Nymburk
			Černíky		Lysá nad Labem/Nymburk
			Kounice		Lysá nad Labem/Nymburk
			Vykáň		Lysá nad Labem/Nymburk
Plzeňský	Domažlice	Stod/Plzeň-jih	Bukovec	Stod/Plzeň-jih	Stod/Plzeň-jih
			Čečovice		Stod/ okr. Plzeň-jih
			Černovice		Stod/Plzeň-jih
			Holýšov		Stod /Plzeň-jih
			Horní Kamenice		Stod/Plzeň-jih
			Kvíčovice		Stod/ okr. Plzeň-jih
			Neuměř		Stod/ okr. Plzeň-jih
			Štichov		Stod/ okr. Plzeň-jih
			Všekary		Stod/ okr. Plzeň-jih
Vysočina	Havlíčkův Brod	Jihlava/Jihlava	Věžnice	Jihlava/Jihlava	Havlíčkův Brod/Havlíčkův Brod (stále probíhá konzultace)
Zlínský	Vsetín	Valašské Klobouky/Zlín	Študlov	Valašské Klobouky/Zlín	Valašské Klobouky/ Zlín
			Valašské Příkazy		Valašské Klobouky/ Zlín

# ZMĚNY HRANIC OKRESŮ A SO ORP

kraj	stávající okres	příslušný SO ORP/okres	obec	MV doporučená varianta (SO ORP/okres)	Navržená varianta MV po konzultaci s obcemi (SO ORP/okres)
Liberecký	Jablonec nad Nisou	Turnov/Semily	Frýdštejn	Turnov/Liberec	Jablonec nad Nisou/ Jablonec nad Nisou
			Jenišovice		Turnov/Liberec
			Malá Skála		Turnov/Liberec
	Liberec	Turnov/Semily	Čtveřín	Turnov/Liberec	Turnov/Liberec
			Kobyly		Turnov/Liberec
			Lažany		Turnov/Liberec
			Paceřice		Turnov/Liberec
			Pěňčín		Turnov/Liberec
			Příšovice		Turnov/Liberec
			Radimovice		Turnov/Liberec
			Soběslavice		Turnov/Liberec
			Svijanský Újezd		Turnov/Liberec
			Svijany		Turnov/Liberec
			Sychrov		Turnov/Liberec
			Vlastibořice		Turnov/Liberec
	Žďárek	Turnov/Liberec			
Semily	Tanvald/Jablonec nad Nisou	Harrachov	Tanvald/Jablonec nad Nisou	Tanvald/Jablonec nad Nisou	

# SO ORP TURNOV

k 1. 1. 2016





# Administrativní členění Libereckého kraje


## Administrative map of the Liberecký Region


(1. 1. 2017 / As at 1 January 2017)

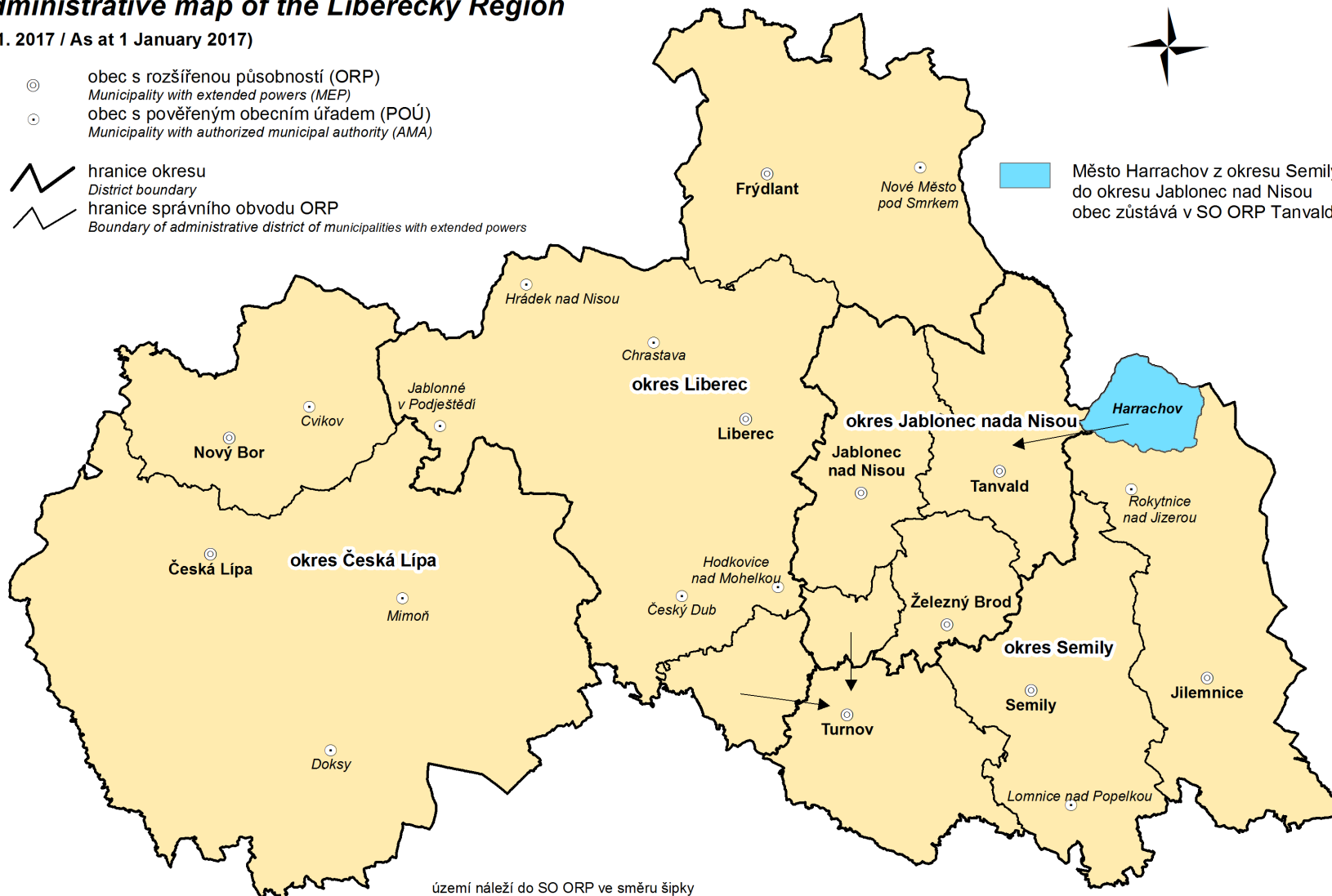
- ⊙ obec s rozšířenou působností (ORP)  
Municipality with extended powers (MEP)
- obec s pověřeným obecním úřadem (POÚ)  
Municipality with authorized municipal authority (AMA)

-  hranice okresu  
District boundary
-  hranice správního obvodu ORP  
Boundary of administrative district of municipalities with extended powers

S



 Město Harrachov z okresu Semily do okresu Jablonec nad Nisou obec zůstává v SO ORP Tanvald



území náleží do SO ORP ve směru šípky  
Territory belong to the administrative district of the MEP which the arrows points at





# Administrativní členění Plzeňského kraje

## Administrative map of the Plzeňský Region

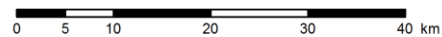
(1. 1. 2017 / As at 1 January 2017)



Obce z okresu Domažlice do okresu Plzeň-jih, obce zůstávají v SO ORP Stod

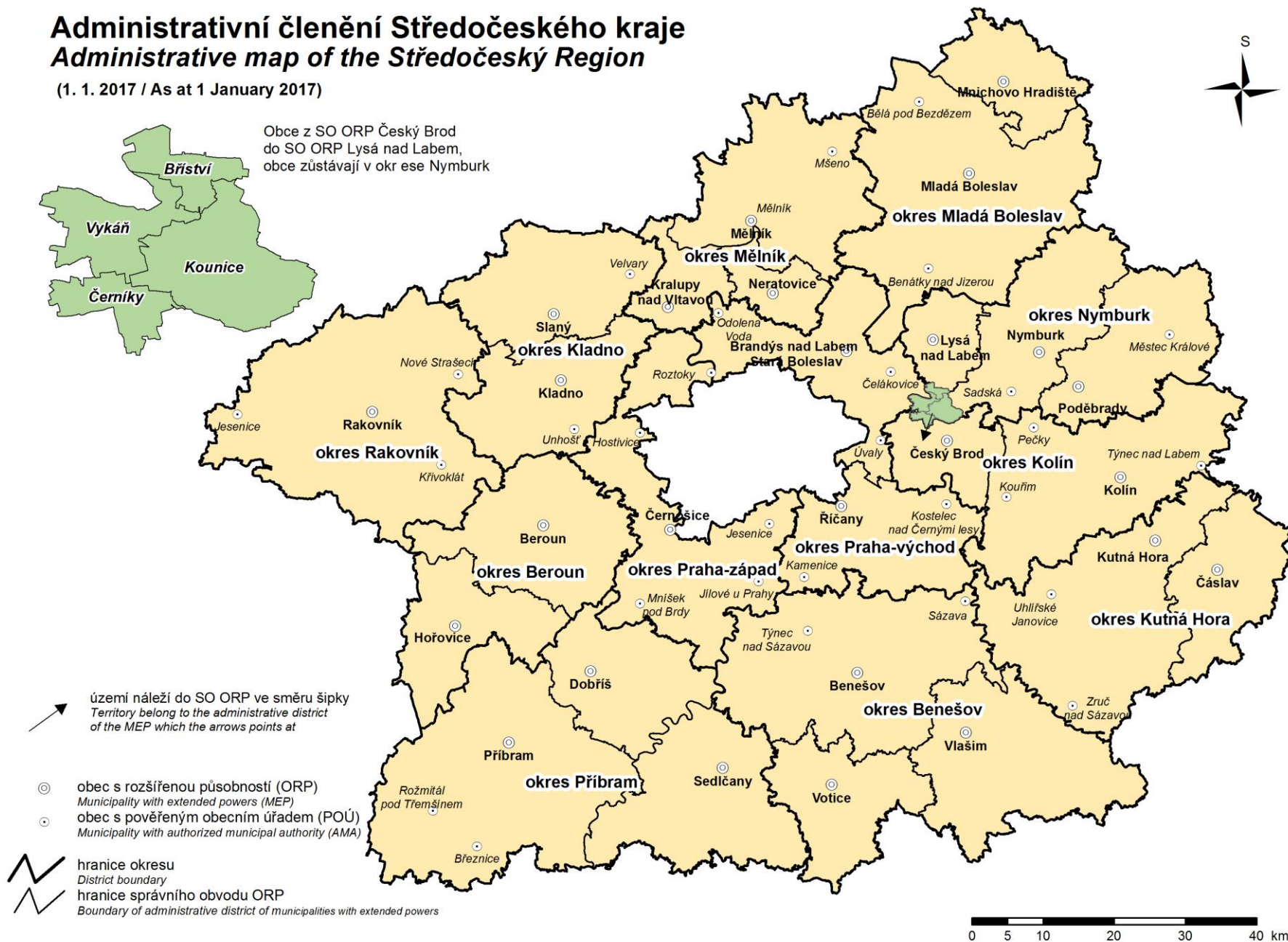


- ⊙ obec s rozšířenou působností (ORP)  
Municipality with extended powers (MEP)
- ⊙ obec s pověřeným obecním úřadem (POÚ)  
Municipality with authorized municipal authority (AMA)
- hranice okresu  
District boundary
- hranice správního obvodu ORP  
Boundary of administrative district of municipalities with extended powers
- území náleží do SO ORP ve směru šipky  
Territory belong to the administrative district of the MEP which the arrows points at



# Administrativní členění Středočeského kraje Administrative map of the Středočeský Region

(1. 1. 2017 / As at 1 January 2017)



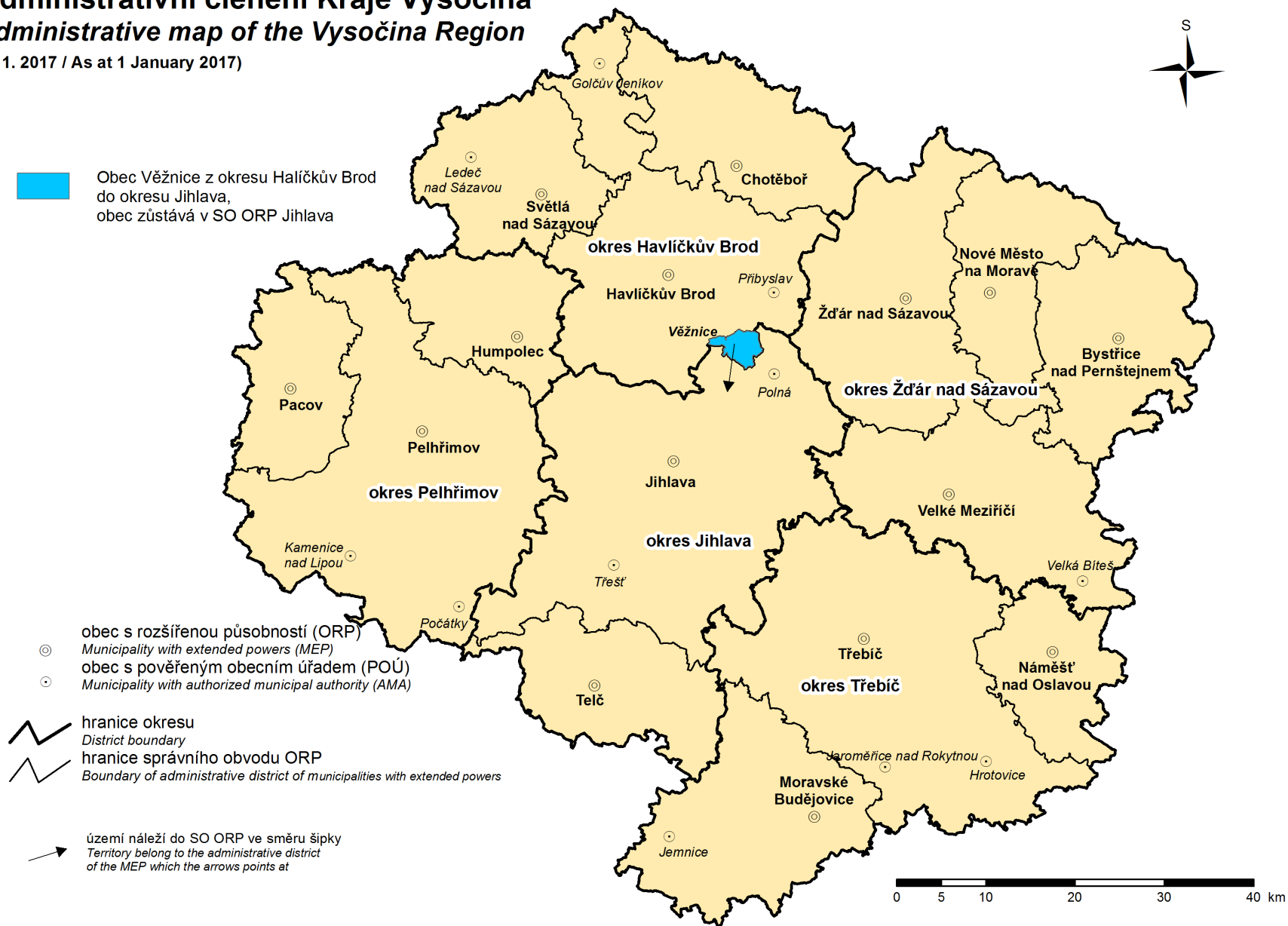
# Administrativní členění Kraje Vysočina

## Administrative map of the Vysočina Region

(1. 1. 2017 / As at 1 January 2017)



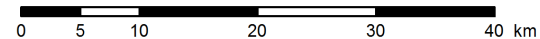
Obec Věžnice z okresu Havlíčkův Brod do okresu Jihlava, obec zůstává v SO ORP Jihlava



- ⊙ obec s rozšířenou působností (ORP)  
Municipality with extended powers (MEP)
- ⊙ obec s pověřeným obecním úřadem (POÚ)  
Municipality with authorized municipal authority (AMA)

- hranice okresu  
District boundary
- hranice správního obvodu ORP  
Boundary of administrative district of municipalities with extended powers

→ území náleží do SO ORP ve směru šipky  
Territory belong to the administrative district of the MEP which the arrows points at



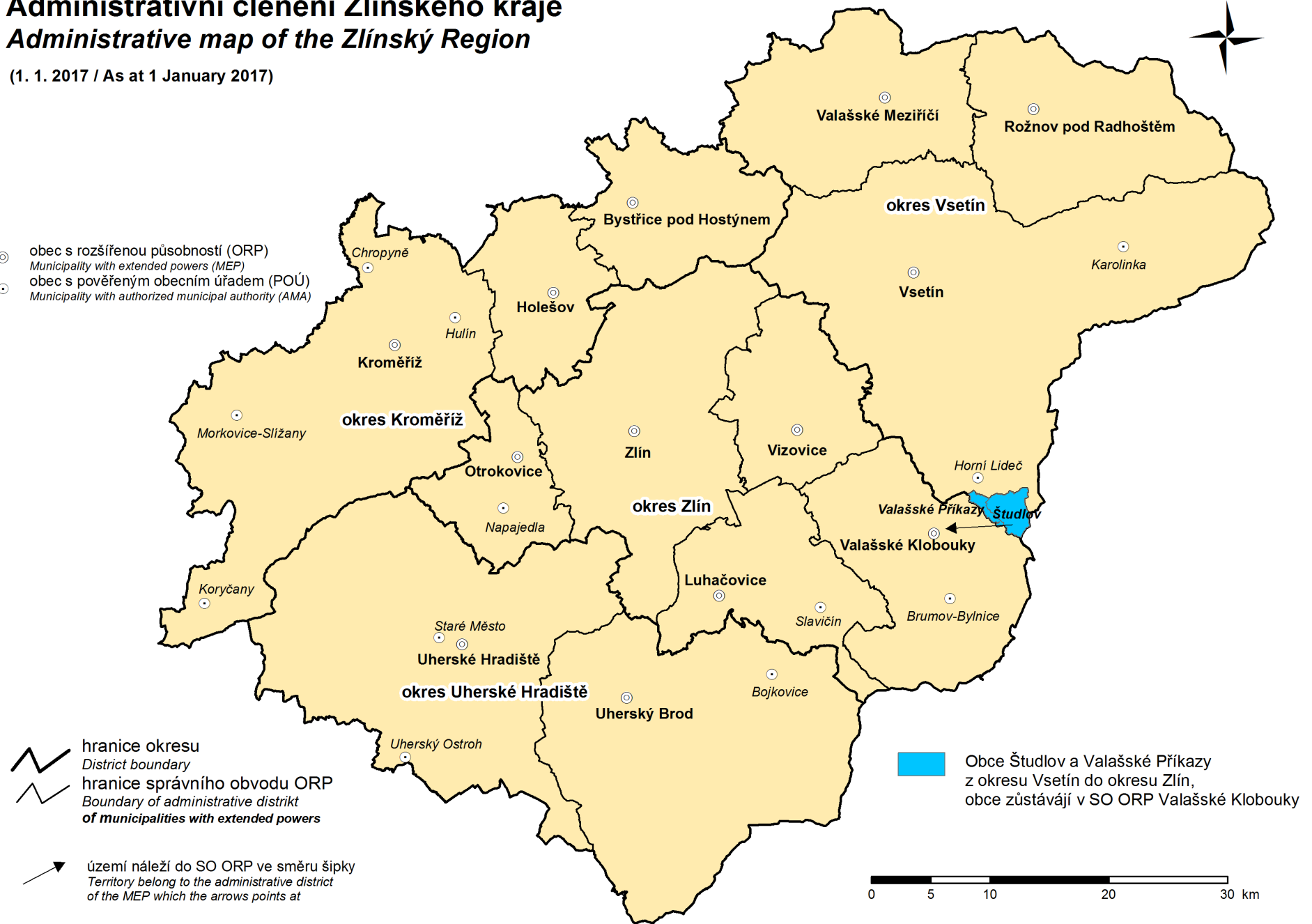
# Administrativní členění Zlínského kraje

## Administrative map of the Zlínský Region

(1. 1. 2017 / As at 1 January 2017)



- ⊙ obec s rozšířenou působností (ORP)  
Municipality with extended powers (MEP)
- ⊙ obec s pověřeným obecním úřadem (POÚ)  
Municipality with authorized municipal authority (AMA)



- hranice okresu  
District boundary
- hranice správního obvodu ORP  
Boundary of administrative district of municipalities with extended powers
- území náleží do SO ORP ve směru šipky  
Territory belong to the administrative district of the MEP which the arrows points at

Obce Študlov a Valašské Příkazy z okresu Vsetín do okresu Zlín, obce zůstávají v SO ORP Valašské Klobouky



# PŘÍPRAVA SLDB 2021

- Program 208. zasedání LRV 19. 4. 2018 a jeho výsledky - návrh věcného záměru zákona o sčítání lidu, domů a bytů v roce 2021
  - Rozhodný okamžik – březen 2021
  - Větší využití administrativních zdrojů dat
  - Přímé šetření – dotazník o osobách a bytech (ne domy)
  - On-line šetření, následně došetření – sčítací komisaři
- Výsledky
  - pouze definitivní, první v prosinci 2021, zbytek během 2022
  - Webová aplikace, veřejná databáze, publikace, otevřená data, aplikace Eurostatu (hyperkostky)

# INFORMACE O OSOBÁCH

ID	Údaj	Zdroj zjišťování
1	Datum narození	Administrativní zdroj dat
2	Pohlaví	Administrativní zdroj dat
3	Státní občanství	Administrativní zdroj dat
4	Bydliště v rozhodný okamžik sčítání	Respondent
5	Bydliště jeden rok před sčítáním	Respondent
6	Země / místo narození (definováno obvyklým bydlištěm matky v době narození)	Respondent
7	Rok přistěhování do země	Administrativní zdroj dat
8	Rodinný stav	Administrativní zdroj dat
9	Registrované partnerství	Administrativní zdroj dat
10	Národnost	Respondent
11	Nejvyšší ukončené vzdělání	Respondent
12	Počet živě narozených dětí celkem	Respondent
13	Ekonomická aktivita	Respondent
14	Zaměstnání	Respondent
15	Postavení v zaměstnání	Administrativní zdroj dat
16	Odvětví ekonomické činnosti	Respondent
17	Místo pracoviště nebo školy	Respondent
18	Frekvence dojížděky do místa pracoviště nebo školy	Respondent
19	Dopravní prostředek využívaný k cestě do zaměstnání nebo školy	Respondent
20	Mateřský jazyk	Respondent

# INFORMACE O DOMECH

ID	Údaj	Zdroj zjišťování
1	Počet bytů v domě	Odvození v rámci zpracování dat
2	Druh domu	Administrativní zdroj dat
3	Obydlenost domu	Odvození v rámci zpracování dat
4	Druh vlastníka	Administrativní zdroj dat
5	Období výstavby nebo rekonstrukce	Administrativní zdroj dat
6	Materiál nosných zdí	Administrativní zdroj dat
7	Počet nadzemních podlaží	Administrativní zdroj dat
8	Připojení na odpad	Administrativní zdroj dat
9	Ústřední topení a druh paliva	Administrativní zdroj dat
10	Výtah	Administrativní zdroj dat

# INFORMACE O BYTECH A DOMÁCNOSTECH

ID	Údaj	Zdroj zjišťování
1	Způsob bydlení bytové domácnosti	Domácnost
2	Obydlenost bytu	Domácnost
3	Právní důvod užívání bytu	Domácnost
4	Velikost bytu (vyjádřená podlahovou plochou a počtem místností)	Domácnost
5	Poloha bytu v domě	Domácnost
6	Plyn	Domácnost
7	Vodovod	Domácnost
8	Způsob vytápění	Domácnost
9	Energie používaná k vytápění	Domácnost
10	Složení domácnosti	Domácnost



# VYUŽITÍ AZD (1)

- základní registr obyvatel (správce Ministerstvo vnitra),
- agendový informační systém evidence obyvatel (vede Ministerstvo vnitra),
- agendový informační systém cizinců (vede Policie České republiky),
- jednotný informační systém práce a sociálních věcí vedený Ministerstvem práce a sociálních věcí (evidence uchazečů a zájemců o zaměstnání, evidence příjemců státní sociální podpory, evidence příjemců pomoci v hmotné nouzi, evidence poskytovatelů sociálních služeb),
- údaje o žácích a studentech všech typů škol shromažďované Ministerstvem školství, mládeže a tělovýchovy a údaje z rejstříku škol a školských zařízení,
- základní registr územní identifikace, adres a nemovitostí (vede Český úřad zeměměřický a katastrální),
- informační systém katastru nemovitostí (vede Český úřad zeměměřický a katastrální),

# VYUŽITÍ AZD (2)

- základní báze geografických dat (vede Zeměměřický úřad),
- integrovaný informační systém České správy sociálního zabezpečení (vede Česká správa sociálního zabezpečení),
- údaje z přiznání k dani z příjmů fyzických osob (vede Generální finanční ředitelství),
- údaje z přiznání k dani z nemovitých věcí (vede Generální finanční ředitelství),
- údaje z přílohy č. 1 k vyúčtování daně z příjmů ze závislé činnosti (vede Generální finanční ředitelství),
- údaje z centrálního registru administrativních budov (vede Úřad pro zastupování státu ve věcech majetkových),
- centrální registr pojištěnců (vede Všeobecná zdravotní pojišťovna),
- základní registr právnických osob, podnikajících fyzických osob a orgánů veřejné moci (vede Český statistický úřad),
- databázi doručovacích míst (vede Česká pošta)

# ŠETŘENÍ O OBČANSKÉM VYBAVENÍ OBCÍ

- Situace v roce 2016
- Technické vybavení, místní komunikace, domy s pečovatelskou službou, občanské vybavení
- Respondenti – 6254 obcí, neodpovědělo 89 obcí, response 98,5 %
- Posouzení kvality, došetření „podezřelých údajů“
- Součást regionální databáze (MOS)
- On –line zveřejnění – VDB, otevřená data

IČO

RESICO

Příloha TOVK k VI 1-01 (a)

**A148** Veřejné technické vybavení

16A148

Zvolte, prosím, z následujících položek číselníku míru zavedení příslušné technické infrastruktury:

- 10 = Zavedeno v celé obci  
 20 = V obci není zavedeno  
 30 = V obci zavedeno částečně - napojeno více než 75 % bytů  
 40 = V obci zavedeno částečně - napojeno 50-75 % bytů  
 50 = V obci zavedeno částečně - napojeno 25-49 % bytů  
 60 = V obci zavedeno částečně - napojeno méně než 25 % bytů

Kanalizace s napojením na ČOV  VTIR001X00  
 Kanalizace bez napojení na ČOV  VTIR002X00  
 Veřejný vodovod  VTIR003X00  
 Plynofikace  VTIR004X00

Zvolte, prosím, z následujících položek číselníku provozovatele příslušné technické infrastruktury:

- 70 = Smluvní partner - provozovatel technické infrastruktury  
 771 = Svazek obcí  
 801 = Obec nebo městská část hlavního města Prahy

Kanalizace s napojením na ČOV  VTIR007X00  
 Kanalizace bez napojení na ČOV  VTIR008X00  
 Veřejný vodovod  VTIR009X00  
 Plynofikace  VTIR010X00

Je vlastníkem příslušné technické infrastruktury obec?

Kanalizace s napojením na ČOV Ano  VTIR021X00  VTIR021X00  
 Kanalizace bez napojení na ČOV Ano  VTIR022X00  VTIR022X00  
 Veřejný vodovod Ano  VTIR023X00  VTIR023X00  
 Plynofikace Ano  VTIR024X00  VTIR024X00

**A153** Zůstatková hodnota veřejného technického vybavení a nájemné placené obci (v tis. Kč)

16A153

	Čís. řád.	Zůstatková hodnota k 31. 12. sledovaného roku	Roční nájemné placené obci [1]
Kanalizace s napojením na ČOV	01	VTIR025ZXX	VTIR033ZXX
Kanalizace bez napojení na ČOV	02	VTIR026ZXX	VTIR034ZXX
Veřejný vodovod	03	VTIR027ZXX	VTIR035ZXX
Plynofikace	04	VTIR028ZXX	VTIR036ZXX
Kontrolní součet (součet všech řádků)	99		

[1] Vyplňte pouze v případě, že provozovatelem stavby je smluvní partner.

TOVK k VI 1-01 (a) str. 2/4

**A149** Veřejné občanské vybavení a služby (stav k 31.12. sledovaného roku)

16A149

Uvedte počet domů s pečovatelskou službou (počet organizací, které obec pro provoz těchto zařízení zřizuje, nikoli počet budov)  SZBR029KX1Uvedte počet bytů v domech s pečovatelskou službou  SZBR030KX2

Označte křížkem, pokud se ve vaší obci (vč. případných částí obce) vyskytuje

sběrný dvůr nebezpečných a objemných odpadů  UZMR005XHX  
 kulturní dům (sál) pro pořádání společenských akcí  UZMR005XHX  
 kino  UZMR005XHX  
 středisko pro volný čas dětí (mládeže)  UZMR005XHX  
 kostel s náboženským využitím  UZMR005XHX  
 turistické informační centrum  UZMR005XHX  
 víceúčelová tělocvična, sokolovna, sportovní hala  UZMR005XHX  
 jednoúčelové kryté sportovní zařízení  UZMR005XHX  
 hřiště  UZMR005XHX  
 dětské hřiště  UZMR005XHX  
 koupaliště  UZMR005XHX  
 krytý bazén  UZMR005XHX

**A457** Místní komunikace

16A457

	Čís. řád.	Místní komunikace				
		funkční třída A	funkční třída B	funkční třída C	funkční třída D	
	a	1	2	3	4	
Délka (v km)	01	VTIR039NXX	VTIR040NXX	VTIR041NXX	VTIR042NXX	
Pořizovací cena (v tis. Kč)	02	DHMR161ZXX	DHMR162ZXX	DHMR163ZXX	DHMR164ZXX	
Časová pásma výstavby resp. poslední rekonstrukce	do roku 2006 vč. (v %)	03	VTIR043PXX	VTIR044PXX	VTIR045PXX	VTIR046PXX
	od roku 2007 (v %)	04	VTIR047PXX	VTIR048PXX	VTIR049PXX	VTIR050PXX
Kontrolní součet (součet všech řádků)	99					

## Seznam ukazatelů pro databázi MOS

kod	nazev	mj
60	<i>Technické a občanské vybavení obcí</i>	
600101	Byty napojené na veřejný vodovod	ano-ne
600201	Byty napojené na veřejnou kanalizaci	ano-ne
600301	Byty napojené na veřejnou kanalizaci s ČOV	ano-ne
600401	Byty napojené na veřejný rozvod plynu	ano-ne
600501	Délka místních komunikací (bez cyklostezek a stezek pro pěší)	km
600601	Sběrný dvůr nebezpečných a objemných odpadů	ano-ne
600701	Dům s pečovatelskou službou	ano-ne
600702	Počet bytů v domech s pečovatelskou službou (ČSÚ)	počet
600801	Kino	ano-ne
600802	Kulturní dům (sál) pro pořádání společenských akcí	ano-ne
600803	Turistické informační centrum	ano-ne
600804	Středisko pro volný čas dětí a mládeže	ano-ne
600805	Kostel s náboženským využitím	ano-ne
600806	Koupaliště	ano-ne
600807	Krytý bazén	ano-ne
600808	Hřiště	ano-ne
600809	Dětské hřiště	ano-ne
600810	Víceúčelová tělocvična, sokolovna, sportovní hala	ano-ne
600811	Jednoúčelové kryté sportovní zařízení	ano-ne



**... díky za pozornost**