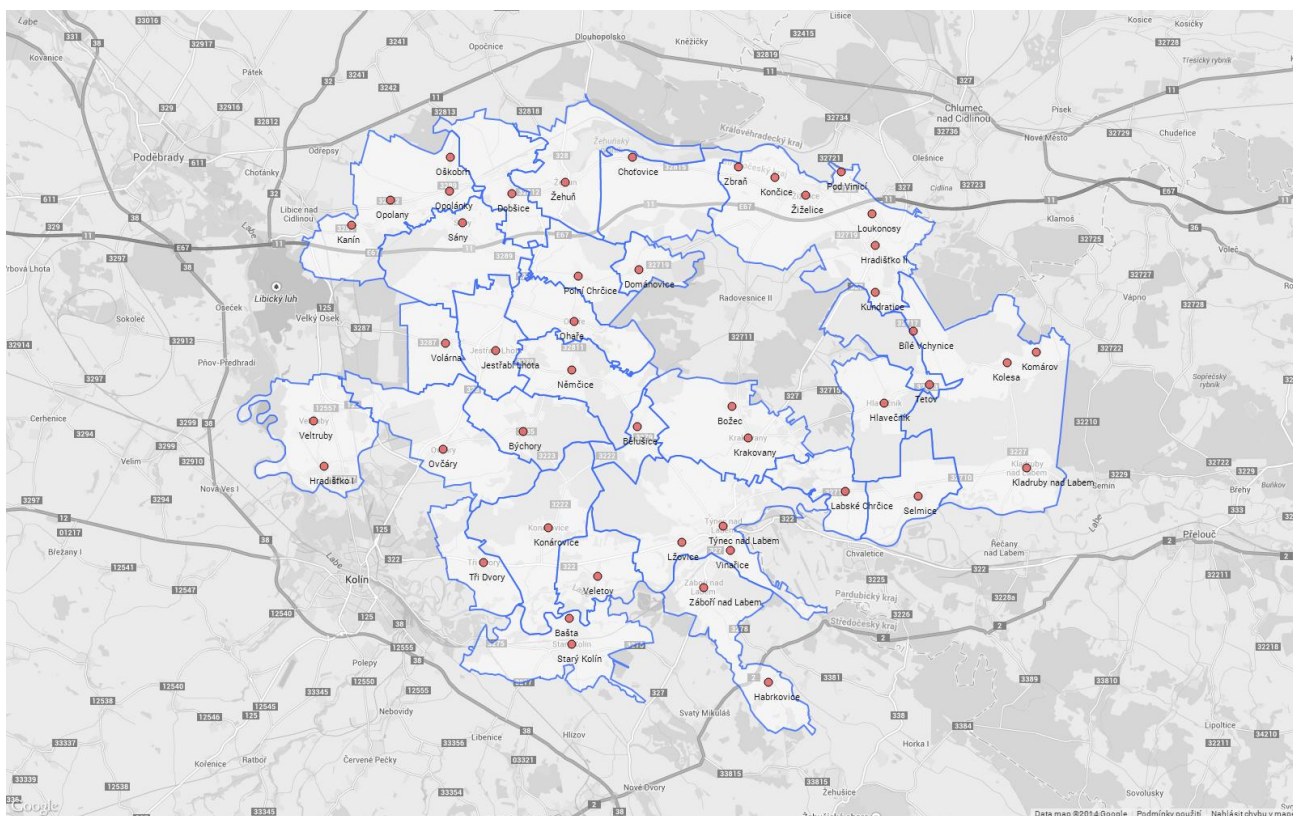


Strategie komunitně vedeného místního rozvoje pro programové období 2014 – 2020

Registrační číslo projektu: CZ.1.08/3.2.00/14.00250



MAS Zálabí, z. s.

IDENTIFIKACE PŘEDKLADATELE SCLLD

• Název subjektu:	Místní akční skupina Zálabí
• Adresa sídla společnosti, PSČ, tel., E-mail: www.stránky	Komenského náměstí 235 281 26 Týnec nad Labem e-mail: mas@maszalabi.eu www.maszalabi.eu tel.: 602 280 585
• Právní statut:	Spolek
• Statutární zástupci:	Josef Polák e-mail: krakovany@volny.cz
• Manažer MAS :	Mgr. Ivana Suchánková E-mail: ivanasuchankova@email.cz
• IČO	270 36 58

REALIZAČNÍ TÝM SCLLD:

Mgr. Michal Jarolímek – externí zpracovatel
 Mgr. Ivana Suchánková – vedoucí koordinátor projektu
 Tereza Benešová – projektový manažer
 Nikola Bendáková – projektový manažer
 Mgr. Lenka Poláková – analytik v oblasti školství
 Štěpánka Vančurová – administrativní pracovník

Seznam použitých zkratk

ASZ	Agentura pro sociální začleňování
CZT	Centrální zásobování teplem
ČD	České dráhy
ČNR	Česká národní banka
ČOV	Čistírna odpadních vod
ČSÚ	Český statistický úřad
DPS	Dům s pečovatelskou službou
EIB	Evropská investiční banka
EP	Ekologický potenciál (ve smyslu rámcové směrnice EU o vodách)
ES	Ekologický stav (ve smyslu rámcové směrnice EU o vodách)
EVL	Evropsky významná lokalita
CHKO	Chráněná krajinná oblast
CHOPAV	Chráněné oblasti přirozené akumulace vod
CHS	Chemický stav (ve smyslu rámcové směrnice EU o vodách)
IAD	Individuální automobilová doprava
IROP	Integrovaný regionální operační program
JPÚ	Jednoduchá pozemková úprava
JŠ	Jazyková škola
KD	Kulturní dům
KPSS	Komunitní plán sociálních služeb
KPÚ	Komplexní pozemková úprava
KŠ	Komunitní škola
L ČR	Lesy České republiky, s. p.
LFA	Méně příznivé oblasti
LTE	Long Term Evolution (technologie určená pro vysokorychlostní internet v <i>mobilních</i> sítích, nepřekládá se)
MFČR	Ministerstvo financí České Republiky
MHD	Městská hromadná doprava
MMR	Ministerstvo pro místní rozvoj České Republiky
MŠ	Mateřská škola
MŠMT	Ministerstvo školství mládeže a tělovýchovy
MZE	Ministerstvo zemědělství
MZCHÚ	Maloplošné zvláště chráněné území
MŽP	Ministerstvo životního prostředí
NNO	Nestátní nezisková organizace
NPR	Národní přírodní rezervace
NPP	Národní přírodní památka
NRP	Národní rozvojový plán
NSRR	Národní strategický referenční rámec
NV	Nařízení vlády
OP	Operační program
OPD	Operační program Doprava
OPPIK	Operační program Podnikání, inovace, konkurenceschopnost
OPVVV	Operační program Věda, výzkum, vzdělání
OPZ	Operační program Zaměstnanost
OPŽP	Operační program životní prostředí

ORP	Obec s rozšířenou působností
OSVČ	Osoba samostatně výdělečně činná
OZE	Obnovitelné zdroje energie
PENB	Průkaz energetické náročnosti budovy
PO	Prioritní osa
POV	Program obnovy venkova
PRK	Program rozvoje kraje
PRV	Program rozvoje venkova
PRVKÚK	Plány rozvoje vodovodů a kanalizací území krajů
PSC	Poštovní směrovací číslo
RD	Rodinný dům
ROP	Regionální operační program
RURÚ	Rozbor udržitelného rozvoje území
ŘSD ČR	Ředitelství silnic a dálnic České Republiky
SCLLD	Strategie komunitně vedeného místního rozvoje
SDH	Sbor dobrovolných hasičů
SEK	Státní energetická koncepce
SET	Strategický plán pro energetické technologie
SFRB	Státní fond rozvoje bydlení
SFŽP	Státní fond životního prostředí
SLDB 2011	Sčítání lidu, domů a bytů 2011
SOŠ	Střední odborná škola
SOU	Střední odborné učiliště
SROP	Společný regionální operační program
TIC	Turistické informační centrum
TJ	Tělovýchovná jednota
TS	Technické služby
TŽK	Tranzitní železniční koridor
ÚEK	Územní energetická koncepce
ÚP VÚC	Územní plán velkého územního celku
ÚPD	Územně plánovací dokumentace
ÚSES	Územní systém ekologické stability
VaV	Výzkum a vývoj
VKP	Významný krajinný prvek
ZD	Zemědělské družstvo
ZDO	Základní dopravní obslužnost
ZCHÚ	Zvláště chráněná území
ZPF	Zemědělský půdní fond
ZŠ	Základní škola
ZTV	Základní technická vybavenost
ZÚR	Zásady územního rozvoje
ZUŠ	Základní umělecká škola

1	<u>ÚVOD S POPISEM ZÁKLADNÍCH INFORMACÍ</u>	7
2	<u>ZÁKLADNÍ INFORMACE O MAS</u>	8
2.1	IDENTIFIKACE PRÁVNICKÉ OSOBY A JEJÍ ORGÁNY	8
2.2	POPIS MÍSTNÍHO PARTNERSTVÍ A JEHO ORGÁNY	9
3	<u>HISTORIE MAS, ZKUŠENOSTI S ROZVOJEM ÚZEMÍ</u>	10
4	<u>DEFINOVÁNÍ ODPOVĚDNOSTÍ ZA REALIZACI</u>	11
5	<u>ZAPOJENÍ VEŘEJNOSTI A ČLENŮ MÍSTNÍHO PARTNERSTVÍ DO PŘÍPRAVY</u>	14
6	<u>PŘEHLED ČLENŮ TÝMU PRO PŘÍPRAVU A ZPRACOVÁNÍ STRATEGIE</u>	15
7	<u>POPIS ZPŮSOBU VYHODNOCOVÁNÍ STRATEGIE</u>	15
7.1	POSTUPY VYHODNOCOVÁNÍ,	16
8	<u>ANALYTICKÁ ČÁST</u>	18
8.1	VYHODNOCENÍ STAVU ÚZEMÍ	18
8.1.1	OBYVATELSTVO – VÝVOJ OSÍDLENÍ, VĚKOVÁ STRUKTURA, VZDĚLANOSTNÍ STRUKTURA	18
8.1.2	TECHNICKÁ INFRASTRUKTURA	26
8.1.3	DOPRAVA	28
8.1.4	VYBAVENOST OBCÍ A SLUŽBY, VČETNĚ ZDRAVOTNICTVÍ A SOCIÁLNÍCH SLUŽEB	34
8.1.5	VZDĚLÁVÁNÍ, ŠKOLSTVÍ	36
8.1.6	BYDLENÍ	41
8.1.7	ŽIVOTNÍ PROSTŘEDÍ	42
8.1.8	ODPADOVÉ HOSPODÁŘSTVÍ	47
8.1.9	OCHRANA OVZDUŠÍ	49
8.1.10	OCHRANA A ČISTOTA POZEMNÍCH VOD	50
8.1.11	OCHRANA PŮDY A PLOCH ZELENĚ	50
8.1.12	ŽIVOT V OBCÍCH – SPOLKY, KULTURNÍ A SPORTOVNÍ VYBAVENOST A AKTIVITY	52
8.1.13	PODNIKÁNÍ, VÝROBA, ZAMĚSTNANOST	55
8.1.14	ŘÍZENÍ OBCÍ, INFORMOVANOST, SPOLUPRÁCE	62
8.1.15	BEZPEČNOST	63
8.1.16	TURISTICKÝ RUCH	66
8.2	VYHODNOCENÍ ROZVOJOVÉHO POTENCIÁLU ÚZEMÍ	69
8.2.1	ÚZEMNÍ PLÁNOVÁNÍ	69
8.2.2	ROZVOJOVÁ ÚZEMÍ	71
8.2.3	V KTERÝCH OBLASTECH MÁ ÚZEMÍ DOSTATEK LIDÍ (POTENCIÁL) ZAPOJITELNÝCH DO ROZVOJE ÚZEMÍ	71
8.2.4	V KTERÝCH OBLASTECH MÁ ÚZEMÍ ROZVOJOVÝ POTENCIÁL (KDE SE MŮŽE ROZVÍJET)	71
8.2.5	JE MOŽNO V ÚZEMÍ VYUŽÍT VLASTNÍ PROSTŘEDKY (FINANCE, VĚCNÉ PLNĚNÍ APOD.) K ZAJIŠTĚNÍ VÍCEZDROJOVÉHO FINANCOVÁNÍ ROZVOJE ÚZEMÍ?	71
8.3	ANALÝZA ROZVOJOVÝCH POTŘEB ÚZEMÍ	72
8.3.1	POTŘEBY V OBLASTI ŽIVOTNÍ PROSTŘEDÍ, CESTOVNÍ RUCH A PAMÁTKY	72
8.3.2	POTŘEBY V OBLASTI DOPRAVA A BEZPEČNOST	74
8.3.3	POTŘEBY V OBLASTI PODPORA PODNIKATELŮ, ZEMĚDĚLSTVÍ	75
8.3.4	POTŘEBY V OBLASTI ZDRAVOTNICTVÍ, SOCIÁLNÍ PÉČE, VZDĚLÁVÁNÍ	76

8.3.5	POTŘEBY V OBLASTI SPORT, KULTURA A VOLNÝ ČAS	77
8.3.6	SWOT ANALÝZY V ÚZEMÍ VYBRANÝCH OBLASTÍ ROZVOJE	78
8.4	ZMAPOVÁNÍ STRATEGIÍ, JEJICHŽ REALIZACE SE ODEHRÁVÁ NA ÚZEMÍ.....	85
9	DEFINOVÁNÍ MISE	87
9.1	DEFINOVÁNÍ DLOUHODOBÉ VIZE ROZVOJE ÚZEMÍ	87
10	STRATEGICKÁ ČÁST.....	88
10.1	DEFINOVÁNÍ Z VIZE VYPLÝVAJÍCÍCH KLÍČOVÝCH OBLASTÍ ROZVOJE ÚZEMÍ.....	88
10.2	STANOVENÍ STRATEGICKÝCH CÍLŮ S PŘÍRAZENÍM STRATEGICKÝCH INDIKÁTORŮ	90
10.2.1	DEFINOVÁNÍ PODOBLASTÍ V JEDNOTLIVÝCH OBLASTECH, STANOVENÍ SPECIFICKÝCH (REALIZAČNÍCH) CÍLŮ S PŘÍRAZENÍM REALIZAČNÍCH INDIKÁTORŮ	92
10.2.2	STANOVENÍ PRIORIT.....	107
10.2.3	NÁVAZNOST NA JINÉ STRATEGICKÉ DOKUMENTY.....	114
10.2.4	ZDROJ INSPIRACE	117
10.2.5	INTEGRAČNÍ PRVKY	118
10.2.6	INOVATIVNÍ PRVKY, METODY NEBO ZPŮSOBY ŘEŠENÍ SOUČASNÝCH PROBLÉMŮ PŘINÁŠEJÍCÍ ZLEPŠENÍ STAVU, NEBO ZKVALITNĚNÍ SITUACE	119
10.3	MĚRITELNÉ INDIKÁTORY PŘÍRAZENÉ KE STANOVENÝM CÍLŮM	120
10.4	VYTVOŘENÍ FINANČNÍHO PLÁNU A ČASOVÉHO HARMONOGRAMU.....	120
10.4.1	PŘEDPOKLÁDANÝ ZPŮSOB FINANCOVÁNÍ PROJEKTŮ	121
10.5	NASTAVENÍ IMPLEMENTACE STRATEGIE A JEJÍHO MONITORINGU	125
11	IMPLEMENTAČNÍ ČÁST.	127
11.1	POPIS IMPLEMENTAČNÍHO PROCESU NA ÚROVNI MAS	127
11.1.1	ZPRACOVÁNÍ PROGRAMOVÝCH RÁMCŮ	127
11.1.2	VYTVOŘENÍ ADMINISTRATIVNÍ STRUKTURY NA ÚROVNI MAS	127
11.1.3	PROPAGACE SCLLD A PROGRAMOVÝCH RÁMCŮ V ÚZEMÍ MAS.....	127
11.1.4	VZDĚLÁVACÍ A INFORMAČNÍ AKTIVITY	128
11.1.5	ADMINISTRATIVNÍ POSTUPY PŘI PŘÍJMU A VÝBĚRU PROJEKTŮ K PODPOŘE	128
11.1.6	ADMINISTRACE V PRŮBĚHU REALIZACE PROJEKTŮ,	129
11.1.7	PLÁNOVÁNÍ A PROVÁDĚNÍ KONTROL PROJEKTŮ PROVÁDĚNÝCH MAS.....	129
11.1.8	ZAJIŠTĚNÍ KONTROLY ČINNOSTI JEDNOTLIVÝCH PRACOVNÍKŮ MAS	130
11.1.9	ARCHIVACE DOKUMENTACE.....	131
11.1.10	MONITORING	131
11.1.11	VYHODNOCENÍ SCLLD A PROGRAMOVÝCH RÁMCŮ	132
11.2	POPIS SPOLUPRÁCE MEZI MAS NA NÁRODNÍ A MEZINÁRODNÍ ÚROVNI A PŘESHRAŇNÍ SPOLUPRÁCE.....	132
11.3	POPIS INTEGROVANÉHO PŘÍSTUPU NAPŘÍČ PROGRAMOVÝMI RÁMCI	133
11.4	VÝBĚR KONKRÉTNÍCH OPATŘENÍ	134
11.5	PŘEVEDENÍ CÍLŮ STRATEGIE DO KONKRÉTNÍCH TYPŮ PROJEKTŮ V RÁMCI JEDNOTLIVÝCH PROGRAMOVÝCH RÁMCŮ A NASTAVENÍ INDIKÁTORŮ PRO JEDNOTLIVÉ CÍLE	134
11.6	DEFINICE PROJEKTŮ REALIZOVANÝCH MAS V RÁMCI PROGRAMOVÉHO RÁMCE	137
11.7	MĚRITELNÉ INDIKÁTORY VYCHÁZEJÍCÍ Z INDIKÁTORŮ ISÚ	137
12	POVINNÉ PŘÍLOHY	138
13	NEPOVINNÉ PŘÍLOHY	138

1 Úvod s popisem základních informací

Strategie komunitně vedeného místního rozvoje MAS Zálabí (dále jen SCLLD) je vytvářena pro programové období EU 2014-2020 a slouží jako nástroj podpory rozvoje území MAS. Strategie se skládá z následujících částí.

- 1) **Popis území a zdůvodnění výběru** – základní rámec fungování MAS
- 2) **Analytická část** – zmapování stavu území
- 3) **Strategická část** – stanovení vize směřování budoucího vývoje, formulace strategií a opatření
- 4) **Implementační část** – stanovení mechanismů a podpory naplňování SCLLD a vazeb mezi programovými rámci

Jednotlivá opatření budou vázána na programové rámce, v rámci nichž bude docházet k alokaci finančních zdrojů na realizaci Strategie.

Předkládaná pracovní verze obsahuje pracovní verzi analytické části a podněty ke strategické části.

Cíle SCLLD

- vytvořit ucelený strategický dokument, který má sloužit jako stěžejní podklad pro koordinaci rozvojových aktivit na období let 2014 – 2020
- sladit představy aktérů území MAS o budoucím rozvoji regionu
- získat podněty od samotných aktérů území, tj. veřejnosti, podnikatelů, obcí, spolků, neziskových organizací a dalších
- vymezit stěžejní oblasti rozvoje
- seřadit jednotlivé strategické cíle dle priorit
- stanovit způsoby financování projektových záměrů
- vymezit způsob monitoringu a vyhodnocování úspěšnosti naplňování jednotlivých opatření

Principy zpracování SCLLD

- důraz na přístup zdola nahoru - zapojení místních aktérů
- odpovědnost
- inovativní přístup a kreativnost
- využití veškerých dostupných zdrojů informací
- adekvátnost stanovených cílů a jejich propojenost
- návaznost opatření na výstupy analýzy
- návaznost na další rozvojové dokumenty s dopadem na území MAS
- důraz na publicitu – zveřejňování výstupů SCLLD

2 Základní informace o MAS

2.1 Identifikace právnické osoby a její orgány

Název a sídlo spolku: Místní akční skupina Zálabí, z. s.
se sídlem Komenského náměstí č. p. 235,
Týnec nad Labem, PSČ 281 26

Spolek je právnickou osobou založenou v souladu s ust. § 214 a násl. zákona č. 89/2012 Sb., občanského zákoníku, ve znění pozdějších předpisů (dále jen „**občanský zákoník**“). Spolek je založen jako samosprávný a dobrovolný svazek členů vedených společným zájmem spolčených za účelem jeho naplňování.

Spolek je zapsán v souladu s ust. § 226 občanského zákoníku do spolkového rejstříku vedeného Krajským soudem v Praze a je založen na dobu neurčitou.

Spolek vyvíjí svou činnost (působí) v regionu, jež je tvořen geografickou oblastí vymezenou katastrálními územími obcí, jejichž zastupitelstva schválila zařazení svého správního území do územní působnosti strategie komunitně vedeného místního rozvoje území (SCLLD) na období 2014 – 2020 (dále jen „**územní působnost**“)

Územní působnost spolku je zároveň dána pro celistvou geografickou oblast a není tvořena izolovanými územními celky. Izolovaný územní celek může být do územní působnosti spolku zapojen pouze v následujících případech:

- katastrální území jedné z obcí není celistvé a je tvořeno z více izolovaných územních celků,
- izolovaný územní celek vznikl odstoupením některé obce z územní působnosti spolku,
- izolovaný územní celek vznikl v důsledku existence města s více než 25.000 obyvatel,
- rozdělení území je v souladu s historickými charakteristikami.

Územní působnost spolku nezahrnuje města s více než 25.000 obyvateli (počet obyvatel se posuzuje ke dni 1. ledna 2013). Územní působnost spolku se také nesmí nikterak překrývat s územní působností jiných právnických osob zapojených do sítě místních akčních skupin.

Účelem spolku je všestranná podpora trvalého rozvoje daného území činnostmi ve prospěch obcí, neziskových organizací, drobných podnikatelů, malých a středních podniků a dalších subjektů, působících v rámci územní působnosti spolku a rozvoj jejich mezisektorové spolupráce. Účel spolku směřuje k vytvoření a realizaci strategie komunitně vedeného místního rozvoje území (SCLLD)

Cíle činnosti spolku tak jsou zejména:

- zajištění naplňování principu partnerství spočívajícího ve spolupráci mezi subjekty veřejné správy, podnikatelským sektorem, nestátními neziskovými organizacemi, dalšími subjekty a občany,
- podpora rozvoje občanských iniciativ na místní a regionální úrovni, ochrana přírodního prostředí a kulturního dědictví,
- zajištění trvale udržitelného rozvoje v rámci územní působnosti spolku,
- zajištění finančních, lidských, materiálních a informačních zdrojů pro rozvoj regionu v rámci územní působnosti spolku,
- řízení dalších prací, které jsou v souladu s účelem spolku, se zájmy jeho členů,
- uskutečňování dalších činností, které vycházejí z účelu vzniku spolku a zároveň přinášejí výnosy,
- zajištění administrativní činnosti spojené s příjmem, výběrem a kontrolou různých projektů v rámci územní působnosti spolku.
- Spolek bude svých cílům dosahovat zejména těmito prostředky:
 - plněním úkolu stanovených ve vytvořených strategických dokumentech
 - realizací modelových projektů
 - vydáváním publikací a propagačních materiálů
 - organizováním konferencí, seminářů, besed a stáží
 - poradenskou a informační činností
 - spoluprací s obdobnými subjekty a odborníky v rámci ČR i v zahraničí

Orgány spolku jsou:

- valná hromada,
- rada,
- předseda a místopředseda,
- výběrová komise,
- kontrolní výbor.

2.2 Popis místního partnerství a jeho orgány

MAS Zálabí sdružuje představitele obcí, neziskových organizací, firem a drobné podnikatele působící na Kolínsku. Jejich společným cílem je zlepšit čerpání prostředků z národních a evropských zdrojů a koordinovat společné projekty v regionu. Od svého založení v červenci roku 2006 již realizovala řadu projektů v celkové hodnotě přesahující čtyři miliony korun. MAS Zálabí zahrnuje území 28 obcí a přibližně 17 tisíc obyvatel - od Veltrub na západě po Kladruby nad Labem na východě a na severu od Žehuň po Záboří nad Labem na jižní straně.

Území MAS Zálabí je turisticky velice atraktivní vzhledem ke svým hlubokým historickým kořenům. Většina obcí byla založena v 10. až 13. století. První zmínky o osídlení se blíží k datu 1500 let př. n. l. a nacházíme je i v Kosmově kronice prostřednictvím autentických zpráv. Proto zde na mnoha místech najdeme pozůstatky osidlování včetně keltského období.

MAS Zálabí zahrnuje 3 mikroregiony, 12 samostatných obcí, 11 neziskových organizací, 6 podnikatelských subjektů a 3 zemědělské podniky. Jejich výčet je následující.

Tabulka č. 1: Struktura členské základy MAS Zálabí

mikroregiony	obce v rámci mikroregionů	samostatné obce	podnikatelé	neziskové organizace	zemědělci
Svazek obcí Týnecko	Týnec nad Labem	Býchory	Parkon s. r. o.	Ranch Happy Hour o.s.	ZOD Zálabí
	Bělušice	Choťovice	TPCA Czech s. r. o.	TJ Sokol Jestřábí Lhota	PROTECO-AGRO s. r. o.
	Hlavečnick	Dobšice	Josef Hájek, autodoprva, nákup a prodej	o. s. Dobšané	soukromý zemědělec Ing. Karel Horák
	Kladruby nad Labem	Jestřábí Lhota	Outdoored s.r.o.	SDH Polní Chrčice	
	Krakovany	Ohaře	Baše A SPOL. s.r.o.	SDH Ohaře	
	Labské Chrčice	Polní Chrčice	Vigvam Agency s.r.o.	SK Afrodita Němčice	
	Selmice	Sány		SDH Tři Dvory	
	Tetov	Starý Kolín		SDH Žehuň	
Mikroregion Kolínské Zálabí	Dománovice	Tři Dvory		SDH Býchory	
	Konárovice	Záboří nad Labem		Kolínská řepařská drážka	
	Němčice	Žehuň		Národní hřebčín Kladruby nad Labem s. p. o.	
	Ovčáry	Žízlice			
	Veletov				
	Volárna				
Mikroregion Polabský Luh	Veltruby				
	Opolany				

3 Historie MAS, zkušenosti s rozvojem území

Zálabí, místní akční skupina vznikla 3. 7. 2006. Partnerství podniklo všechny administrativní kroky, aby mohlo fungovat. Bohužel nebyla MAS podpořena a její činnost se na čas utlumila. V březnu 2009 na Valné hromadě MAS Zálabí se aktéři místního partnerství domluvili, že budou ve své činnosti pokračovat a své sdružení profesionalizují. Prvním krokem bylo vytvoření „Rozvojového plánu Zálabí“. MAS pravidelně získávala dotazy z GP TPCA na rozvoj regionu: Profesionalizace MAS v r. 2009 – 200 000 Kč, v roce 2010 získala podporu pro projekty „Sluneční energie do školek“ - 200 000 Kč (projekt se stal vítězem národního kola v kategorii MŠ), „V pěkném se učí lépe“ - 300 000 Kč (modernizace vybavení vybraných tříd šesti škol regionu), v roce 2011 byla MAS podpořena v projektu „Bezpečně pro všechny v obcích Zálabí“ – 420 000 Kč (instalace ukazatelů rychlosti v 7 obcích regionu). Celkem získala MAS Zálabí z GP TPCA 1 120 000 Kč na rozvoj regionu.

MAS Zálabí se zapojila do činnosti KS MAS, NS MAS a navázala spolupráce se sousedními MAS Lípa pro venkov, Podlipansko, Říčansko, Společná Cidlina, Hradecký venkov, Krajina srdce, Podchlumí. S uvedenými MAS spolupracovala na projektech spolupráce. Spolupráce s o. s. Prostor vyústila v uspořádání farmářského trhu na akci Kmochův Kolín.

Byla úspěšně ukončena realizace projektu spolupráce „Dědictví našich předků“ s MAS Hradecký venkov, MAS Společná Cidlina a MAS Podchlumí. Předmětem projektu bylo vytvoření podmínek pro historické, kulturní a společenské využití 3 kostelů, 1 muzea a Hankova domu. V Muzeu v Týnci nad Labem proběhla instalace stálé expozice rodu Pernerů a historie Týnecka a okolí. Byly vytvořeny podmínky pro konání tematických výstav, např. „Vánoce dříve“, „Spolková činnost regionů“ nebo „Kampanologická expozice“. Konala se měkká akce Advent na vsi, která se bude v rámci udržitelnosti projektu každoročně opakovat za účelem poznávání historie, tradic regionů a prohlubování spolupráce mezi regionálními partnery. Dále byl vydán propagační materiál „Kulturní dědictví našich předků“ (publikace, DVD, kvarteto, cestovnížka).

Rovněž byla ukončena realizace mezinárodního projektu spolupráce „Za poklady venkova“ s MAS Říčansko, MAS Podlipansko, MAS Krajina srdce, LAG Karhuseutu, LAG Kaunas. Předmětem projektu byla podpora regionálních výrobců a místních řemeslníků, zvýšení kulturního dění v regionech a rozvoje cestovního ruchu. Konaly se festivaly řemesel, na které se nakoupil mobiliář (párty stan, stánky, pивní sety, mobilní WC), vydaly se propagační materiály se seznamem regionálních výrobců Polabí. MAS Zálabí získala ocenění z finské MAS za nejlepší mezinárodní projekt.

Byl také podán projekt do Grantového programu TPCA „Autobusové zastávky jako venkovní expozice turistické destinace“. Předmětem projektu bylo vybudování šesti nových autobusových zastávek s informačními tabulemi a pořízení informačních tabulí o regionu Zálabí do třech stávajících autobusových zastávek.

MAS Zálabí společně s MAS Lípa pro venkov realizují projekt spolupráce „Olympiáda mateřských škol – sportování nejen pro radost“. Do projektu bylo zapojeno 12 mateřských škol z každé MAS. Cílem projektu je přivést děti zpět ke sportu a zapojit do této činnosti rodiče, školy a obce. Proběhlo několik regionálních kol, která přinesla kladné ohlasy a vysokou návštěvnost. Článek byl zveřejněn v Kolínském deníku a v některých obecních zpravodajích.

MAS Zálabí nyní také realizuje projekt „Zálabí táhne za jeden provaz“. Cílem tohoto projektu je stát se podpořenou MAS. V rámci tohoto projektu proběhl sběr dat od obcí a veřejnosti a uskutečnilo se pět kol komunitních projednávání stavu území MAS. Získaná data byla zpracována za účelem vzniku dokumentu, na jehož základě bude možno porovnat jednotlivá území MAS na úrovni ČR. Součástí byla výroba propagačních a reklamních materiálů pro MAS Zálabí (letáky, bloky, vizitky), prezentace MAS na veřejné akci (Rozsvícení vánočního stromečku v Ovčárech) a rovněž bylo v rámci tréninkové výzvy realizováno 6 měkkých akcí.

4 Definování odpovědností za realizaci

Odpovědnost za realizaci Strategie vyplývá z organizační struktury MAS Zálabí, z.s. tak, jak byla tato struktura nadefinována ve stanovách spolku.

1) *Valná hromada*

Valná hromada je nejvyšším orgánem spolku a tvoří ji všichni členové spolku, případně jejich zástupci. Za právnickou osobu v rámci valné hromady jedná vždy statutární orgán nebo osoba, která disponuje za tímto účelem udělenou plnou mocí. Fyzická osoba v rámci valné hromady jedná vždy osobně nebo se může nechat zastoupit jinou fyzickou osobou na základě plné moci, přičemž starosta nebo místostarosta obce může takto zastupovat pouze příslušnou obec. Každý člen spolku má v rámci valné hromady jeden hlas. Členové a zástupci členů jednající na valné hromadě musí splňovat podmínku bezúhonnosti.

Do kompetence valné hromady patří:

- a) schvalovat a měnit obsah stanov,
- b) schvalovat jednací řád
- c) volit a odvolávat členy rady MAS, kontrolního výboru a výběrové komise
- d) rozhodovat o případné změně členských příspěvků,
- e) schvalovat roční účetní závěrku a výroční zprávu,
- f) schvalovat strategické dokumenty pro dané území a dlouhodobé záměry spolku,
- g) rozhodovat o splynutí, sloučení, rozdělení a jiném zrušení spolku,

Valnou hromadu svolává a řídí předseda (případně místopředseda) podle potřeby, nejméně však jedenkrát ročně. Předseda (případně místopředseda) svolá zasedání valné hromady z podnětu alespoň třetiny členů spolku nebo kontrolního orgánu spolku. Nesvolá-li předseda (případně místopředseda) do třiceti dnů od doručení podnětu, může ten, kdo podnět podal, svolat zasedání valné hromady na náklady spolku sám. K platnému svolání valné hromady musí být jednotlivým členům zaslána pozvánka, a to alespoň 15 dnů předem.

Valná hromada se řídí jednacím řádem.

Valná hromada je usnášeníschopná, je-li přítomna nadpoloviční většina všech členů spolku a veřejný sektor ani žádná ze zájmových skupin nepředstavuje více než 49% hlasovacích práv. Není-li valná hromada schopna se usnášet, svolá předseda (případně místopředseda) spolku náhradní valnou hromadu tak, aby se konala do 15 dnů ode dne, kdy se měla konat valná hromada původně svolaná. Náhradní valná hromada musí mít nezměněný program jednání a je schopna se usnášet, i když je účast nižší, než původně vyžadovaná nadpoloviční většina všech členů spolku.

Z jednání valné hromady je pořizován zápis, který podepisuje předseda, místopředseda a zvolení ověřovatelé a zúčastnění členové nebo jejich zástupci se zapisují do prezenční listiny. Zápis z jednání a prezenční listina obsahují vždy název a sídlo spolku, datum a místo konání valné hromady. Zápis a prezenční listina musí být zveřejněna na oficiálních internetových stránkách spolku nejpozději do 10 kalendářních dnů od data konání valné hromady

Pro přijetí rozhodnutí v rámci valné hromady je třeba souhlasu většiny přítomných.

2) *Rada MAS*

Rada MAS je rozhodovacím orgánem spolu. Má 7 členů a je volena na dobu čtyř let, přičemž opakované zvolení je možné. Členové rady MAS jsou voleni z jednotlivých členů spolku a členem rady

MAS může být zvolena pouze fyzická osoba, která je bezúhonná a má způsobilost k právním úkonům. Funkce člena rady MAS je neslučitelná s výkonem jiné funkce ve spolku.

Do působnosti rady patří jednat a rozhodovat ve všech věcech, které nepatří do působnosti valné hromady, a to zejména:

- a) zpracovat způsob hodnocení a výběru projektů včetně příslušných kritérií,
- b) rozhodovat o všech otázkách běžné činnosti spolku, kromě těch, které jsou vyhrazeny valné hromadě,
- c) jmenovat a odvolat manažera MAS - vedoucího zaměstnance odpovědného za realizaci strategie (SCLLD),
- d) vytvářet odborné komise, které jsou poradním orgánem spolku,
- e) schvalovat způsob hodnocení a výběrová kritéria projektů na realizaci strategie komunitně vedeného místního rozvoje,
- f) vybírat projekty k realizaci na základně návrhu výběrové komise spolku,
- g) schvalovat účast spolku v samostatných projektech a stanovit finanční spoluúčast,
- h) kooptovat člena rady v případě odstoupení nebo úmrtí člena s platností do následující valné hromady.
- i) Přijímat nové členy spolku
- j) Vylučovat členy spolku pro zaviněné porušení stanov

Rada se schází dle potřeb, nejméně však 1x za šest měsíců. Pro výkon své působnosti zřizuje rada kancelář a spolupracuje s dalšími subjekty. Rada je usnášeníschopná, je-li přítomna nadpoloviční většina členů a zástupci za veřejný sektor ani žádná ze zájmových skupin nepředstavuje více než 49 % hlasovacích práv. Pro přijetí rozhodnutí je třeba souhlasu většiny přítomných. Hlasovací právo členů rady je rovné.

Jednání rady se řídí jednacím řádem. Jednání řídí obvykle předseda. Z jednání je pořízen zápis, který podepisuje předseda, místopředseda a volení ověřovatelé. Zápis popisuje průběh zasedání, výsledky hlasování, přijatá a nepřijatá rozhodnutí.

Pro potřeby komunitně vedeného místního rozvoje vykonává rada funkci programového výboru.

Ve výjimečných případech, kdy hrozí nebezpečí z prodlení v činnosti Rady s vědomím předsedy, je možné hlasování prostřednictvím elektronických prostředků – e-mail, mobilní telefon formou SMS (podmínky a seznam spojení a připojení členů Rady je v příloze Jednacího řádu).

3) Předseda a místopředseda

Předseda je statutárním orgánem, který zastupuje spolek navenek. Předseda je zastupován místopředsedou a zvoleným členem spolku. Předseda i místopředseda jsou voleni radou MAS na období čtyř let, přičemž předsedou a místopředsedou se může stát pouze člen rady MAS. Opakované zvolení je možné.

Podepisování za spolek se děje tak, že k napsanému nebo vytištěnému názvu spolku připojí předseda, případně místopředseda, svůj vlastnoruční podpis.

Předseda vykonává tyto činnosti:

- a) řídí jednání valné hromady,
- b) řídí jednání rady spolku,
- c) předkládá valné hromadě výroční zprávu,
- d) řídí běžnou činnost spolku,
- e) řídí kancelář a zajišťuje hospodaření s finančními prostředky spolku

4) Výběrová komise

Výběrová komise je orgánem spolku, jehož hlavní úkol spočívá v třídění, hodnocení a výběru projektů předložených jednotlivými zájemci dle schválených kritérií a v přípravě podkladů ke konečnému rozhodnutí příslušného orgánu spolku o jejich přijetí. Členové výběrové komise jsou voleni z jednotlivých členů spolku.

Do kompetence výběrové komise spadá zejména:

- a) provádět výběrové řízení projektů na základě objektivních kritérií – stanovit jejich pořadí podle přínosu těchto projektů k plnění záměru a cílů strategie komunitně vedeného místního rozvoje (SCLLD)
- b) organizace veřejných obhajob žadatelů

Výběrová komise je pětičlenný orgán spolku volený valnou hromadou, a to na dobu jednoho roku. Opakované zvolení je možné. Výběrová komise rozhoduje prostou většinou hlasů všech svých členů, přičemž každý člen komise má při hlasování jeden hlas. Funkce člena výběrové komise je neslučitelná s výkonem jiné funkce ve spolku.

Členem výběrové komise může být pouze bezúhonná fyzická osoba, která vždy jedná osobně. Člen výběrové komise nemůže být při výkonu své funkce zastoupen. Členové výběrové komise jsou voleni ze subjektů, které v rámci územní působnosti prokazatelně místně působí.

Výběrová komise se schází dle potřeby. Ze svého středu volí předsedu. Je usnášeníschopná, je-li přítomna nadpoloviční většina členů a veřejný sektor ani žádná ze zájmových skupin nepředstavuje více než 49% hlasovacích práv. Pro přijetí rozhodnutí je třeba souhlasu většiny přítomných.

Rozhodnutí výběrové komise se přijímají na základě stanovených kritérií a bodovacího systému, schváleného radou.

Z jednání výběrové komise je pořizován zápis, který podepisuje některý z členů výběrové komise. Zúčastnění členové se zapisují do prezenční listiny. Zápis ze zasedání a prezenční listina obsahují vždy název a sídlo spolku, datum a místo konání. Zápis a prezenční listina musí být zveřejněna na oficiálních internetových stránkách spolku nejpozději do 10 kalendářních dnů od data jednání výběrové komise.

5) **Kontrolní výbor**

Kontrolní výbor je kontrolním orgánem spolku. Má tři členy, je volen valnou hromadou na dobu čtyř let a opakované zvolení je možné. Členové kontrolního výboru jsou voleni z jednotlivých členů spolku a členem kontrolního výboru může být pouze fyzická osoba, která je bezúhonná a má způsobilost k právním úkonům. Funkce člena výboru je neslučitelná s výkonem jiné funkce ve spolku.

K činnosti kontrolního výboru patří:

- a) kontrola plnění usnesení rady a valné hromady
- b) kontrola účetních knih a jiných dokladů spolku a kanceláře MAS spolku a kontrolovat tam obsažené údaje
- c) dohlíží na to, že MAS vyvíjí činnost v souladu se zákony, platnými pravidly, standardy MAS a strategie komunitně vedeného místního rozvoje
- d) projednání řádné a mimořádné účetní závěrky a výroční zprávy MAS
- e) monitoring naplňování strategie komunitně vedeného místního rozvoje (zpracovává a předkládá radě ke schválení indikátorový a evaluační plán)
- f) kontrola způsobu výběru projektů

Kontrolní výbor se schází dle potřeby a nejméně jedenkrát ročně podává zprávu valné hromadě o výsledcích své kontrolní činnosti. Kontrolní výbor je oprávněn svolat mimořádné jednání valné hromady, vyžaduje-li to zájem spolku.

Výbor je usnášeníschopný, je-li přítomna nadpoloviční většina členů. Pro přijetí rozhodnutí je třeba souhlasu většiny přítomných. Hlasovací právo členů je rovné.

Kontrolní výbor ze svého středu volí předsedu, který svolává a řídí jeho zasedání. Z jednání je pořizován zápis, který podepisuje předseda a zvolený ověřovatel. Zápis popisuje průběh jednání, výsledky hlasování, přijatá a nepřijatá rozhodnutí.

O výsledku kontrol informuje kontrolní výbor radu MAS a valnou hromadu.

6) Kancelář MAS

Zřizuje se také kancelář MAS, která pro spolek zajišťuje především administrativní činnosti, funkční zázemí, zajišťuje informační servis o činnostech spolku, podílí se na tvorbě strategických dokumentů spolku, zajišťuje propagaci spolku a aktualizaci internetových stránek. Kancelář MAS je také odpovědná za zpracování účetnictví, výroční zprávy apod.

Kancelář MAS je řízena manažerem MAS, který je přímo jmenován radou. Manažer MAS dohlíží a odpovídá za chod kanceláře MAS a plní funkci vedoucího zaměstnance odpovědného za realizaci strategie (SCLLD). Manažer MAS může současně pracovat pouze pro jedinou právnickou osobu zařazenou do národní sítě místních akčních skupin. Manažer MAS je oprávněn účastnit se jednání orgánů MAS.

V rámci kanceláře MAS působí zaměstnanci zajišťující realizaci svěřených úkolů a její běžný chod. Zaměstnanci působící v rámci kanceláře MAS mohou současně pracovat pouze pro jedinou právnickou osobu zařazenou do národní sítě místních akčních skupin.

5 Zapojení veřejnosti a členů místního partnerství do přípravy

Zpracování Strategie komunitně vedeného místního rozvoje (SCLLD) probíhalo ve spolupráci zaměstnanců kanceláře MAS s externím zpracovatelem panem Mgr. Michalem Jarolímkem. Ten poskytl odbornou pomoc v podobě metodického poradenství a zpracovatelských činností. Zároveň bylo využito spolupráce s veřejností, která v rámci společných setkání poskytla základní poznatky pro zpracování analytické, strategické a implementační části SCLLD.

Součástí první fáze vytváření strategie byla komunitní projednávání, která byla realizována v pěti kolech. Jejich cílem bylo zmapovat stav území na základě názorů a příspěvků od obcí, veřejnosti, podnikatelských subjektů a neziskových organizací žijících či majících sídlo na území MAS Zálabí. Výsledky těchto setkání byly shrnuty do dílčích SWOT analýz, které poskytly ucelenou představu o stěžejních charakteristikách regionu. Následně byla vytvářena analytická, strategická a implementační část rozvojového dokumentu. Strategické návrhy byly konzultovány s Radou MAS a se zainteresovanými skupinami v regionu.

Po dokončení pracovní verze byla Strategie komunitně vedeného místního rozvoje představena veřejnosti pro účely připomínkování. Z výsledků projednávání s jednotlivými subjekty vzešla finální verze SCLLD, která byla schválena Valnou hromadou MAS Zálabí v rámci zasedání..... Zpracování probíhalo dle stanovené osnovy, nařízení a doporučení. Hlavní důraz při vytváření strategie byl kladen na zapojení co nejširší veřejnosti a zastoupení všech zájmových skupin. Vycházelo se zároveň ze stávajících strategií, které jsou pro dané území již navrženy či implementovány. Vytvářená strategie byla průběžně konzultována s Národní sítí MAS ČR a s dalšími místními akčními skupinami za účelem zjištění nedostatků a jejich případného odstranění.

Místní aktéři se na vytváření strategie podíleli během všech fází jejího zpracování, tj. při sběru informací formou dotazníků a komunitních projednávání, průběžným poskytováním požadovaných dat, konzultacemi ohledně daných strategií a konkrétních opatření.

Potřebná data byla získávána rovněž z veřejně přístupných zdrojů ČSÚ, úřadů práce, MZ, MMR, MFČR, MVČR, MPSV, z webových stránek obcí, dále pak od jednotlivých podnikatelských subjektů, organizací, institucí, spolků a dalších. Další informace shromažďovaly projektové manažerky na základě vlastního šetření a znalostí daného území.

Doklady o průběhu jsou součástí povinné přílohy.

6 Přehled členů týmu pro přípravu a zpracování strategie.

Na přípravě a zpracování SCLLD se podílely projektové manažerky Tereza Benešová a Nikola Bendáková. Odpovědnou osobou za koordinaci a vedení celého projektu byla vedoucí kanceláře MAS Zálabí Mgr. Ivana Suchánková. Na základě dohody o pracovní činnosti pomáhala s vytvářením strategie rovněž administrativní pracovnice Štěpánka Vančurová. Oblast školství byla zpracována Mgr. Lenkou Polákovou na základě dohody o provedení práce. Na přípravě SCLLD se podíly také členové Rady MAS Zálabí.

Náplní práce zaměstnanců kanceláře MAS v rámci vytváření SCLLD bylo především zmapování území před tvorbou samotné strategie, provádění socioekonomických a dalších analýz, šetření a oborové studie nezbytné pro mapování potřeb území a absorpční kapacity území.

Odbornou pomoc v podobě metodické podpory a zpracovatelských činností poskytl na základě smlouvy o dílo externí zpracovatel Mgr. Michal Jarolímek.

7 Popis způsobu vyhodnocování Strategie

Vyhodnocování je proces, v rámci kterého MAS vyhodnocuje plnění cílů Strategie. Vzhledem k tomu, že cíle Strategie jsou komplexní a jsou plněny prostřednictvím velkého souboru aktivit, je nutné i toto vyhodnocování strukturovat do několika oblastí. Tyto oblasti jsou následující:

- Vyhodnocování dat získaných na základě monitorovacích zpráv příjemců. Zde je možno při porovnání se sumou vynaložených nákladů vyhodnocovat efektivitu realizovaných projektů
- Vyhodnocování průběhu všech administrativních procesů, které MAS provádí z pohledu dodržování stanovených pravidel
- Vyhodnocení podpůrných činností MAS např. činnosti určené v komunikační strategii a plánu vzdělávání
- Vyhodnocení aplikace metody CLLD, tj. zapojení veřejného a soukromého sektoru do realizace a aktualizace Strategie.

Z hlediska času hodnotící proces bude zohledňovat etapu vlastní realizace Strategie.

První hodnocení bude provedeno před začátkem vlastní realizace (ex-ante), bude opakovaně prováděno v průběhu realizace (on-going či interim) a po skončené realizaci SPL (ex-post). Časový harmonogram je znázorněn v následující tabulce:

Evaluace	2/2015	2/2016	2/2017	2/2018	2/2019	2/2020	2/2021	2/2022
Ex-ante	X							
On-going		X	X	X	X	X	x	
Ex-post								X

Z tabulky vyplývá, že předpokládáme každoroční průběžnou evaluaci, a to vždy v listopadu následujícího roku po sledovaném období. Ex-post hodnocení bude provedeno pravděpodobně v první polovině roku 2022, tj. v okamžiku kdy by měla být dokončena realizace posledních projektů podpořených v rámci SPL.

Provedení evaluace bude v kompetenci Programového výboru a předpokládá se, že v hodnocení za realizační roky 2015 – 2016, tedy provedené v roce 2017, za období 2015 – 2019, tedy provedené v roce 2020 a za období 2008 – 2020, tedy provedené v roce 2022 provede nezávislý subjekt. Nezávislý subjekt provede i hodnocení ex-ante v únoru 2015.

7.1 Postupy vyhodnocování,

Postupy vyhodnocování se budou lišit dle toho, jestli se jedná o ex-ante, on-going nebo ex-post vyhodnocování a pak dle hodnocených oblastí.

a) Postupy v ex-ante hodnocení:

Z důvodů zajištění objektivního nezávislého posouzení bude hodnocení zadáno nezávislému subjektu. Hodnocení tedy proběhne expertně a v rámci evaluačního procesu bude pozornost soustředěna především na:

- hodnocení realizovatelnosti Strategie ve vztahu ke kapacitě území, tj. včetně vyhodnocení nastavení úměrnosti monitorovacích indikátorů ve vztahu k předpokládané finanční alokaci na jednotlivé programové rámce.
- míru transparentnosti hodnotícího procesu při výběru projektů
- vyhodnocení předpokládané účinnosti Komunikační strategie a Školícího plánu s ohledem na potřeby na odbornou zdatnost členů či zaměstnanců SPL.

Obecně zde platí, že hodnocení bude provedeno prostřednictvím porovnání plánovaných hodnot a procesů uvedených v Strategii s obecně platnými metodikami stanovenými pro příslušné procesy v rámci například jiných grantových programů a operačních programů a porovnáním cen v místě a čase obvyklými s předpokládanými jednotkovými finančními hodnotami vázajícími se k jednotlivým typům monitorovacích indikátorů.

Je možné, že na základě výsledku tohoto hodnocení budou provedeny ještě nějaké úpravy v příslušných částech Strategie.

b) Postupy on-going hodnocení

Místní akční skupina nebude omezovat průběžné hodnocení pouze na hodnocení realizovaných projektů a jejich dopadů v území, ale rovněž na hodnocení celé činnosti MAS a odrazu této činnosti na rozvoji aktivního občanského přístupu k rozvojovým aktivitám v území. Z tohoto důvodu bude hodnocení zaměřeno na všechny čtyři oblasti (a – d) uvedené výše.

Základním prostředkem pro hodnocení bude porovnání cílů stanovených:

- v jednotlivých realizovaných projektech
- v Strategii v rámci jednotlivých programových rámců
- v plánu činnosti MAS na příslušný kalendářní rok (u komunikační strategie a školícího plánu)

se skutečným stavem, který nastane po ukončení období, na které byly cíle stanoveny.

Informační zdroje pro hodnocení

Informačními zdroji pro hodnocení projektů a činnosti MAS budou:

- průběžné a následné monitorovací zprávy příjemců
- statistické údaje zjišťující hodnotící kritéria
- ohlasy veřejnosti na realizované projekty a na činnost MAS

Organizace hodnotící činnosti

Sběr dat pro hodnotící činnost bude provádět Kancelář MAS, a Kontrolní výbor bude následně tyto data zpracovávat. Na základě porovnání plánovaných výsledků a výsledku ve skutečnosti dosažených bude formulovat hodnocení jak projektů tak i činnosti MAS. Hodnotící zpráva bude stěžejní

součástí výroční zprávy MAS. V případě, že nebude v určitých směrech dosaženo deklarovaných výsledků, bude součástí hodnotící zprávy návrh na opatření, která by měla uvést věci do souladu.

Hodnotící činnost se bude skládat z:

- vytvoření nástrojů pro sběr dat (dotazníky, otázky pro řízené rozhovory, formuláře pro záznam) a jejich distribuce. Monitorovací zpráva je již vytvořena.
- zpracování získaných dat a jejich porovnání s deklarovanými výsledky
- zpracování hodnotící zprávy

Hodnotící činnost bude řídit předseda KV, který jednotlivé činnosti při hodnocení bude delegovat na další členy KV.

Metody

Kromě monitorovacích zpráv předkládaných jednotlivými příjemci bude MAS používat takové metody, které na jedné straně dovolí získat potřebná data, ale které na straně druhé neporuší ustanovení české legislativy o ochraně osobních údajů. Zvolené metody budou tyto:

- místní šetření
- řízené rozhovory
- dotazníková metoda na předem určené cílové skupiny
- anketní šetření mezi veřejností
- monitoring ohlasů např. z tisku, internetové stránky apod.
- sběr veřejně přístupných statistických údajů

c) Postupy ex-post hodnocení

Postupy ex-post hodnocení se v zásadě nebudou lišit od těch popsaných u on-going hodnocení. Hodnotící proces však bude více soustředěn na hodnocení výsledků a dopadů jednotlivých projektů a opatření jako celku a celé Strategie. Tomu budou odpovídat i metody, které však budou podle tohoto zaměření modifikované.

Rozdíl rovněž bude ve struktuře hodnotící zprávy, kdy především opatření navržená na základě výsledku hodnocení budou konfrontována s možnostmi a podmínkami plánovacího období EU po roce 2020.

8 Analytická část

8.1 Vyhodnocení stavu území

Území MAS Zálabí se rozkládá v úrodné Polabské nížině v oblasti Kolínska severně od řeky Labe, která představuje významný prvek tohoto regionu.

MAS Zálabí zahrnuje v současné době 28 obcí. Většina z nich spadá pod okres Kolín, část obcí je pak součástí okresů Nymburk, Kutná Hora a Pardubice.

Území zasahuje do dvou regionů soudržnosti: NUTS II Střední Čechy a NUTS II Severovýchod. Zároveň je oblast součástí 3 mikroregionů:

- Svazek obcí Týnecko
- Kolínské zálabí
- Polabský luh

Kompletní výčet členských obcí je následující: Bělušice, Býchory, Dobšice, Dománovice, Hlavečnick, Choťovice, Jestřábí Lhota, Kladruby nad Labem, Konárovice, Krakovany, Labské Chrčice, Němčice, Ohaře, Opolany, Ovčáry, Polní Chrčice, Sány, Selmice, Starý Kolín, Tetov, Tři Dvory, Týnec nad Labem, Veletov, Veltruby, Volárna, Záboří nad Labem, Žehuň, Žiželice.

Území MAS Zálabí sousedí na severu s MAS Mezilesí a MAS Společná Cidlina, na východě s MAS Bohdanečsko, na jihu s MAS Lípa pro venkov a na západě s MAS Podlipansko.

Důležitou charakteristikou oblasti je její strategická poloha ve středu Čech a z toho plynoucí blízkost významných center, jako jsou Praha, Pardubice či Hradec Králové.

Pro tuto oblast je charakteristický **rovinatý terén**, pouze do východní části zasahuje výběžek Železných hor a to konkrétně do oblasti Týnce nad Labem. Územím protéká **řeka Labe** v jižní a západní části a řeka Cidlina v severní části. Typickým znakem jsou borové lesy, písčité půda a množství rybníků, z nichž největší jsou Žehuňský rybník u obce Žehuň a rybník Proudnice u Žiželic.

Díky příznivým klimatickým podmínkám je zdejší krajina intenzivně využívána pro **zemědělství**. Rozloha zemědělské půdy je navíc nad průměrem Středočeského kraje. Zvláště úrodné části nalezneme v oblasti Ovčár, Veltrub, Jestřábí Lhoty, Býchor, Němčic a Ohař, tedy v západní části regionu. Mezi hlavní pěstované plodiny patří kukuřice, řepka olejka, obilí.

8.1.1 Obyvatelstvo – vývoj osídlení, věková struktura, vzdělanostní struktura

Historie

Laténská a halštatská osídlení se datují k období, kdy se ve střední Evropě začali objevovat Keltové. První zmínky o osídlení oblasti se datují k roku 1500 př. n.l. Zmínky o osidlování lze nalézt v Kosmově kronice. V době slovanského osidlování patřilo území východním Charvatům, poté Slavníkovcům, Přemyslovcům a Vršovcům. Pozůstatky původního osidlování lze nalézt v okolí Týnce nad Labem, Veletova, Veltrub, Velkého Oseka, Býchor či Kladruby nad Labem

Obyvatelstvo bylo v 17. století silně zasaženo husitským povstáním, třicetiletou válkou a také válkami o rakouské dědictví, kdy přes území procházela řada vojsk.

Současnost

Území MAS Zálabí je v současnosti tvořeno 28 obcemi, ve kterých žilo k 31.12.2012 celkem 17 322 obyvatel. Pokud tento stav porovnáme se stavem v roce 2008 dojdeme (viz graf č. 4) ke zjištění,

že zde došlo k nárůstu o 296 obyvatel. Tuto změnu je možno vnímat pozitivně, nicméně nejedná se o nijak dramatický nárůst, který by vybočoval z trendu srovnatelných území ve Středočeském kraji.

Na druhé straně je však důležité zmínit skutečnost, že z jednotlivých obcí a měst v území dochází k odchodu mladých lidí do okolních velkých měst (Kolín, Kutná Hora, Pardubice, Praha), nejdříve za studiem a následně i za prací. Tento trend vede ke zvyšování věkového průměru a snižování vzdělanostní struktury v jednotlivých obcích.

Tabulka č. 2 ukazuje počet obyvatel v jednotlivých obcích území MAS Zálabí k 31.12.2012.

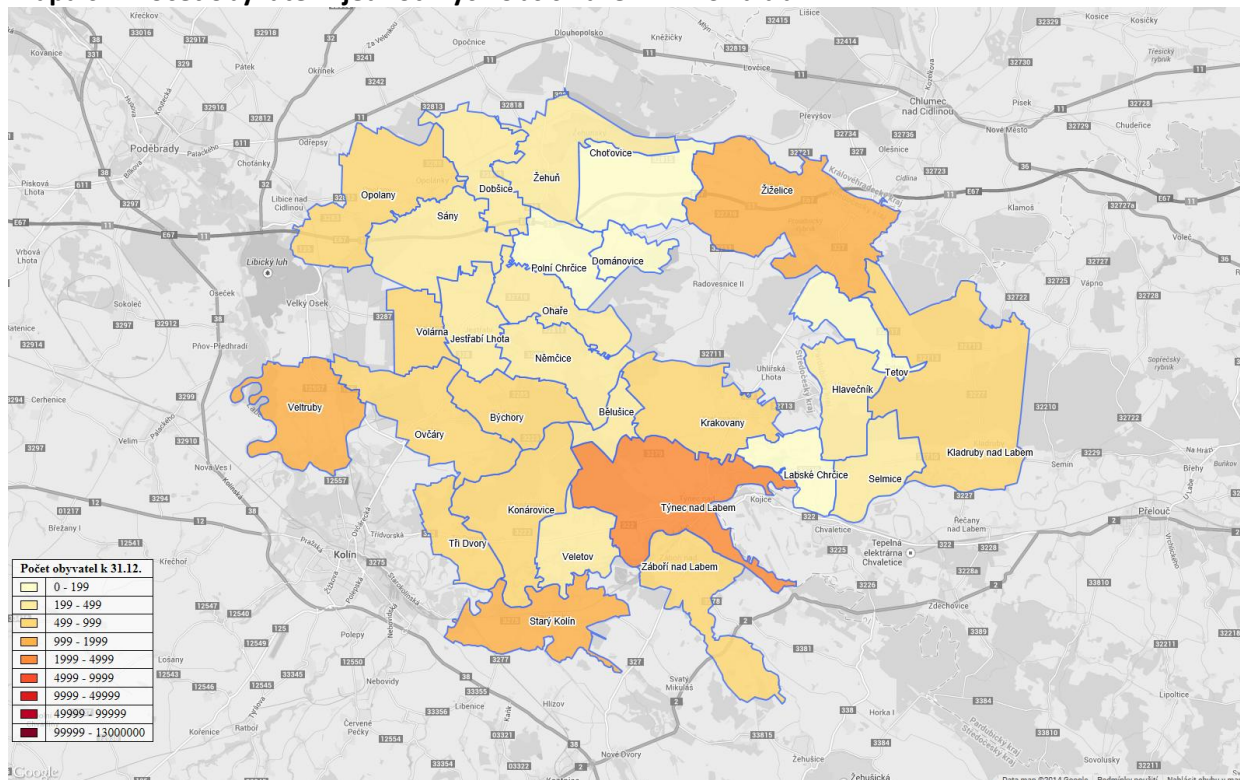
Tabulka č. 2 Počet obyvatel k roku 2012 a věková struktura

Obec název	Počet obyvatel k 31.12. - celkem	Počet obyvatel k 31.12. - ženy	počet obyvatel k 31.12. - muži	Obyvatelé ve věku 0–14 let celkem	Obyvatelé ve věku 15–64 let celkem	Obyvatelé ve věku 65 a více let celkem
Bělušice	268	134	134	45	171	52
Býchory	599	281	318	89	428	82
Dobšice	213	107	106	35	142	36
Dománovice	117	57	60	12	83	22
Hlavečnick	266	134	132	38	177	51
Choťovice	203	104	99	31	133	39
Jestřabí Lhota	466	241	225	87	325	54
Kladruby nad Labem	646	330	316	89	425	132
Konárovice	794	407	387	130	545	119
Krakovany	784	387	397	120	549	115
Labské Chrčice	180	86	94	34	129	17
Němčice	322	156	166	61	209	52
Ohaře	289	137	152	38	206	45
Opolany	877	447	430	129	572	176
Ovčáry	789	394	395	114	553	122
Polní Chrčice	155	80	75	14	116	25
Sány	487	253	234	61	343	83
Selmice	239	79	160	21	194	24
Starý Kolín	1 607	789	818	243	1 063	301
Tetov	160	70	90	17	104	39
Tři Dvory	921	466	455	121	629	171
Týnec nad Labem	2 044	1 029	1 015	289	1 447	308
Veletov	255	135	120	45	172	38
Veltruby	1 333	667	666	176	919	238
Volárna	502	253	249	75	352	75
Záboří nad Labem	832	425	407	147	545	140
Žehuň	431	219	212	47	298	86
Žiželice	1 543	769	774	211	1 088	244
Celkem	17 322	8 636	8 686	2 519	11 917	2 886

Zdroj: ČSÚ

Jak je zřejmé z výše uvedené tabulky v území MAS Zálabí převažují menší obce s počtem do 500 obyvatel. Pouze čtyři obce mají počet obyvatel větší než 1000 a pouze Týnec nad Labem překračuje v počtu obyvatel hranici 2 000.

Mapa č. 1 Počet obyvatel v jednotlivých obcích území MAS Zálabí



Graf č. 1: Podíl mužů a žen v obcích k 31.12.2012

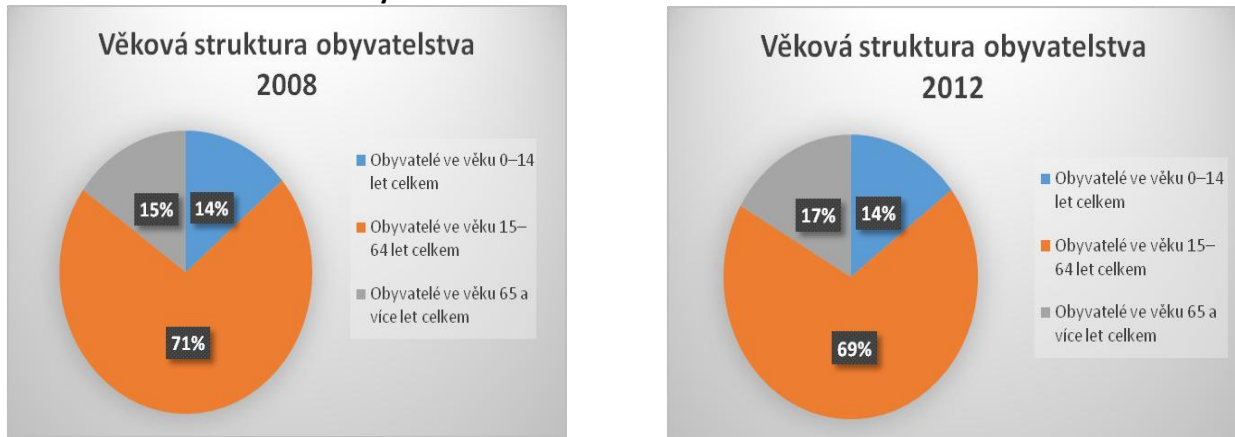


Zdroj: ČSÚ

V podílu žen a mužů neexistují významné rozdíly, a to jak v součtu za území MAS, tak i v jednotlivých obcích.

V tabulce č. 2. je současně uvedena věková struktura obyvatel v území MAS. Tato struktura je členěna do tří věkových kategorií, což vyplývá z členění, které používá Český statistický úřad. Důležitým ukazatelem je porovnání stavu věkové struktury v roce 2008 s rokem 2012.

Graf č. 2: Věková struktura obyvatelstva v roce 2008 a 2012



Zdroj: ČSÚ

Z výše uvedených grafů je patrné, že zatímco podíl osob v nejmladší kategorii zůstal stejný, u osob ve věku 65 a více došlo k nárůstu o dva procentní body a to na úkor střední věkové kategorie osob mezi 15 a 64 lety. Tento vývoj, který odpovídá obecnému vývoji pozorovanému v celé České republice bude s největší pravděpodobností pokračovat a bude nutné hledat řešení v řadě oblastí, které jsou zvyšujícím se počtem seniorů ovlivněny.

Vývoj počtu obyvatel

Jednoznačným faktorem ovlivňujícím sociální a ekonomickou stabilitu daného území (ať již jde o obec, mikroregion nebo kraj) je počet obyvatel v tomto území. Ten je závislý na populačním vývoji, který je v každé lokalitě určován dvěma prvky: poměrem narozených vůči zemřelým a poměrem příchozích vůči odchozím, zkráceně přirozený přírůstek/úbytek a migrační saldo.

Zatímco vývoj v počtu narozených a zemřelých v podstatě kopíruje celostátní trendy a stav daného území nemá až tak velký vliv na poměr narození / zemřelí, v případě migračního salda lze najít užší souvislosti mezi hospodářskou výkonností a podmínkami pro život v území na jedné straně a vývojem migračního salda na straně druhé.

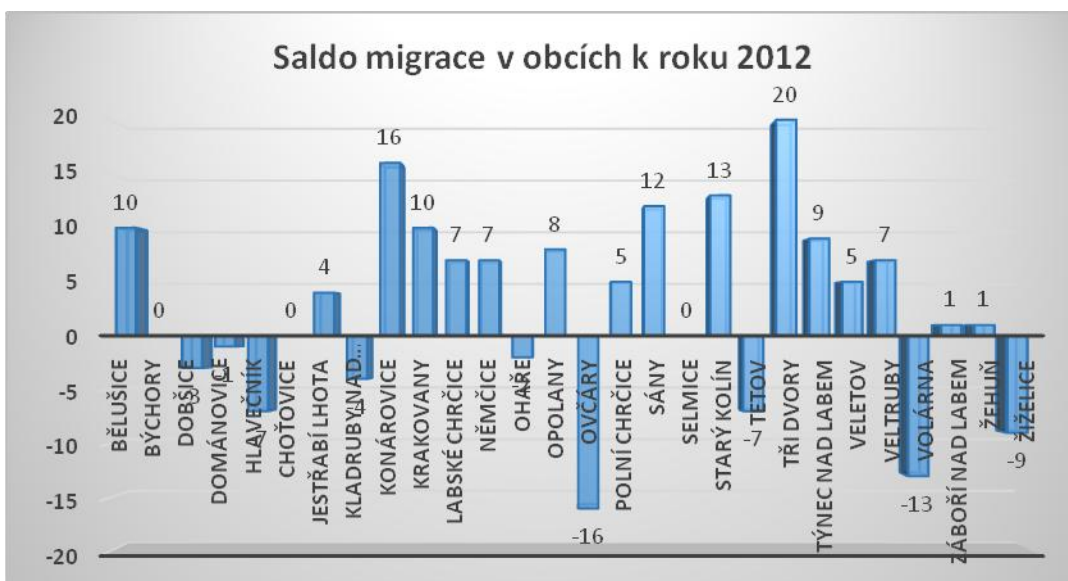
Jak vyplývá z následujícího grafu, počet obyvatel v území MAS Zálabí se ve srovnání s rokem 2008 zvyšuje, nicméně tento vývoj není plynulý a rovnoměrný.

Graf č. 3: Vývoj počtu obyvatel v území MAS



Zdroj: ČSÚ

Graf č. 4: Saldo migrace v obcích MAS Zálabí k roku 2012



Zdroj: ČSÚ

Graf č.5 Přirozený přírůstek obyvatelstva v obcích MAS Zálabí k roku 2012

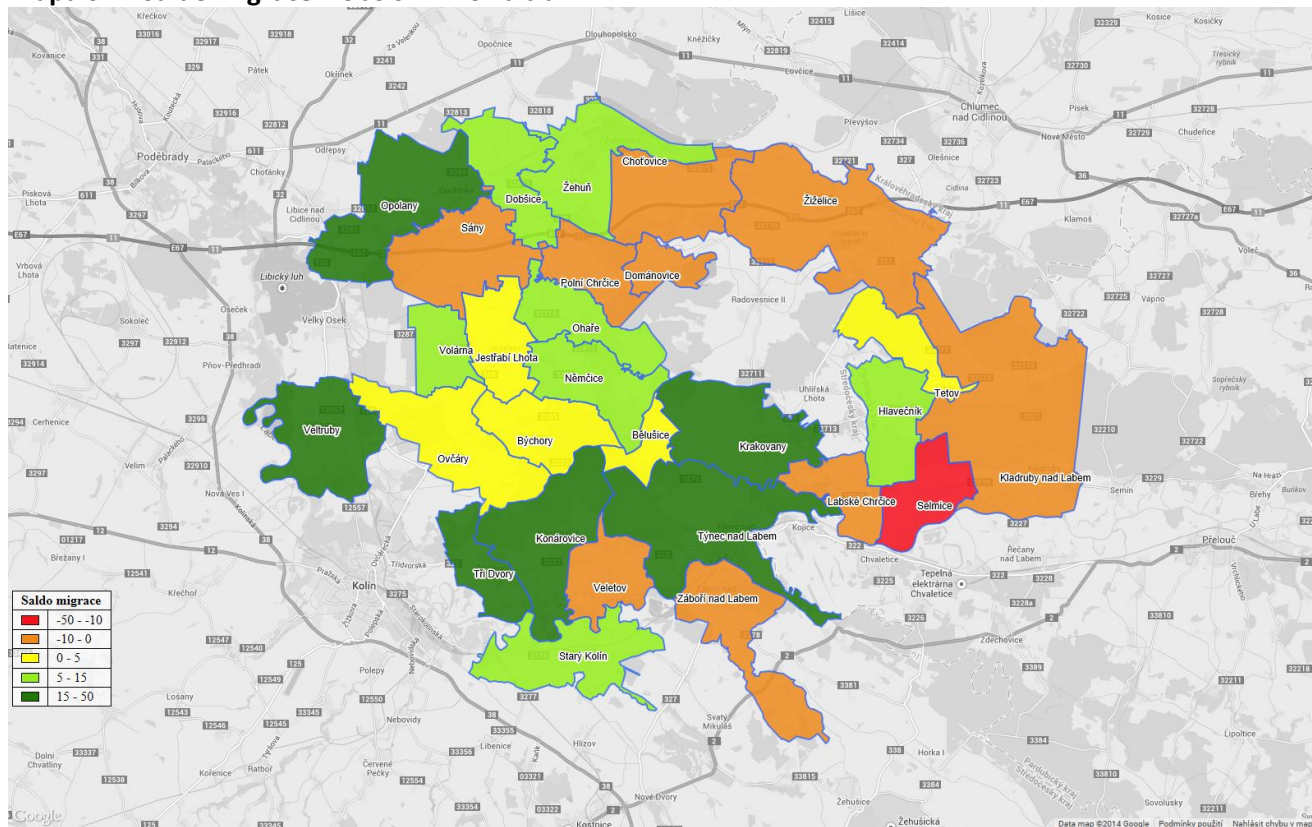


Zdroj: ČSÚ

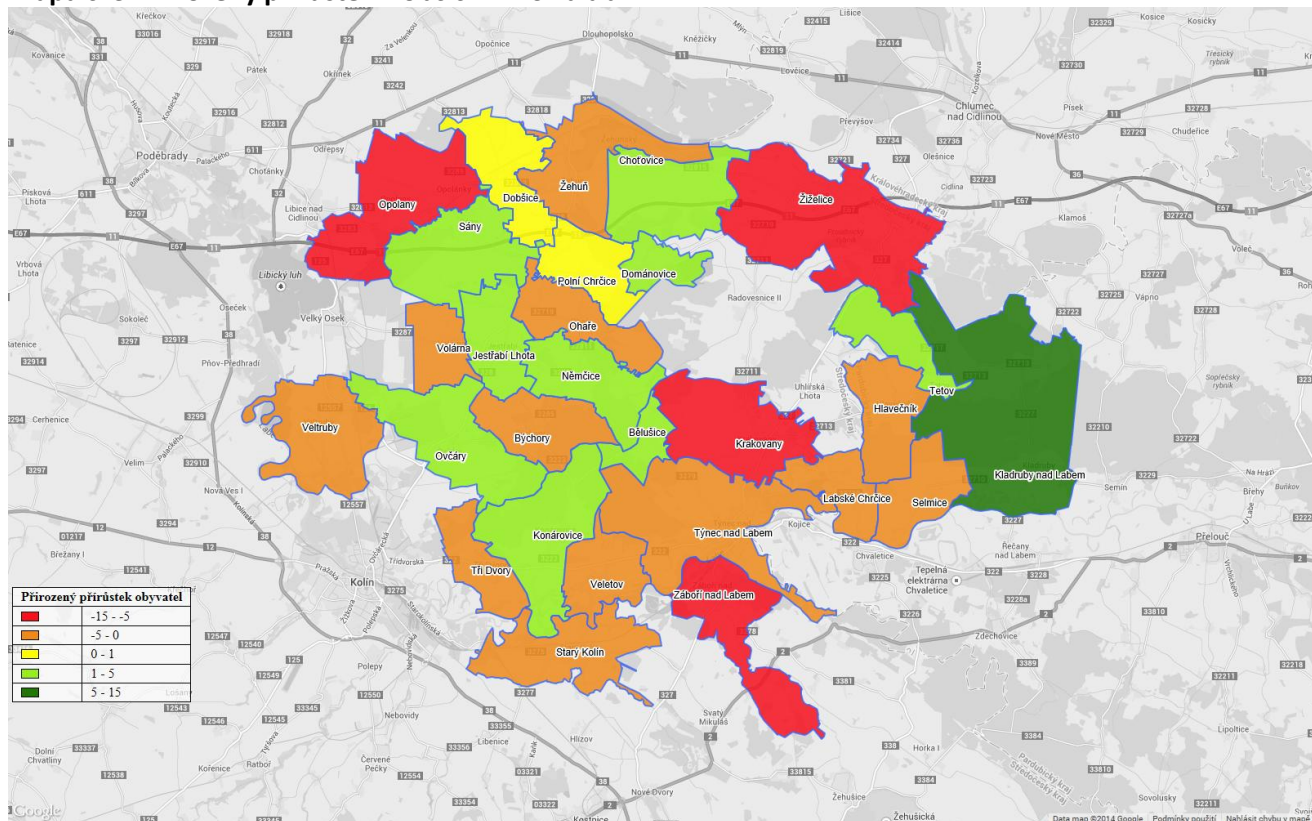
Z výše uvedených grafů lze vyčíst, že saldo migrace je ve většině obcí v území MAS Zálabí kladné, tj. že se do obcí přistěhovalo více lidí, než se odstěhovalo. Toto zjištění, které lze považovat za pozitivní charakteristiku souvisí především s přípravou pozemků pro výstavbu rodinných domů a s dobrou dostupností do velkých měst v okolí (Kolín, Kutná Hora), které jsou současně zdrojem pracovních příležitostí. Na druhé straně je třeba upozornit na výraznější negativní saldo oce Ověčary, což je možné dávat do souvislosti s blízkostí výrobního závodu TPC Kolín

Na druhé straně graf č. 5 ukazuje, že v roce 2012 převážil počet zemřelých nad narozenými ve více než 50% obcích. Tento výsledek, i když se jedná pouze o výsledek jednoho roku je v souladu s trendem stárnutí obyvatelstva v území MAS Zálabí tak, jak ukazuje graf č. 2

Mapa č. 2: Saldo migrace v obcích MAS Zálabí



Mapa č. 3: Přirozený přírůstek v obcích MAS Zálabí



Vzdělanostní struktura

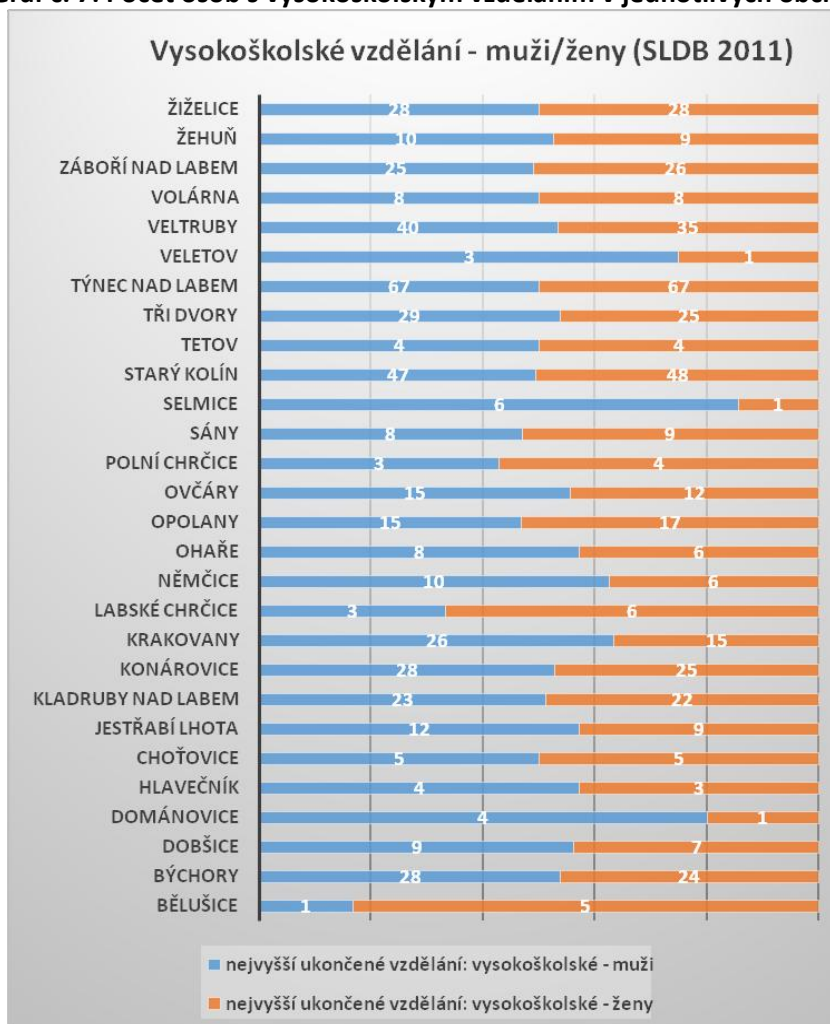
Vzdělanost obyvatel MAS je v rámci ukazatele vysokoškolského vzdělání pod průměrem celé ČR o 6,5 % (MAS 6,0 % a ČR 12,5 %). Jiná situace je u podílu občanů se středoškolským vzděláním s maturitou. Zde je podíl v MAS srovnatelný s průměrem ČR. (MAS 27 % a ČR 27,1 %). Podíl vyučeného obyvatelstva a obyvatelstva bez vzdělání či se základním vzděláním je vyšší v MAS Zálabí než průměr celé ČR.

Graf č. 6 Vzdělanostní struktura obyvatelstva



Zdroj: ČSÚ, SLDB 2011

Graf č. 7: Počet osob s vysokoškolským vzděláním v jednotlivých obcích



Zdroj: ČSÚ

Výše uvedený graf ukazuje, že nejsou příliš velké rozdíly mezi počtem vysokoškolsky vzdělaných mužů a žen. Současně pak můžeme pozorovat ten fakt, že v menších obcích je zcela logicky i méně vysokoškolsky vzdělaných obyvatel. Tato situace však není ničím výjimečná.

Závěrečné shrnutí s významem pro strategickou část:

- V území MAS Zálabí lze evidovat od roku 2005 přírůstek obyvatel, který však není plynulý
- Dochází k postupnému nárůstu počtu starších obyvatel v kategorii 65 a starší
- Ve srovnání se Středočeským krajem je věková struktura vyšší
- Výrazně vyšší zastoupení žen ve věku 70 a více let ve srovnání se Středočeským krajem
- V dalších letech lze očekávat výraznější nárůst počtu seniorů s tím, jak do důchodového věku budou vstupovat osoby nyní 55-64leté (jejich generace jsou velmi početné – generace narozených v rámci poválečného boomu)
- Projevuje se již však i zvýšení porodnosti, takže roste zastoupení dětí mladších 5 let
- V celkovém počtu migrantů nejméně zastoupeni senioři ve věku 65 a více let
- Nejčastěji byly v počtech migrantů zastoupeny osoby ve věku ekonomické aktivity
- Struktura zemřelých podle příčin zhruba odpovídá struktuře Středočeského kraje, mírně nižší je zde zastoupení nemocí oběhové soustavy, častější jsou pak např. nemoci dýchacích cest
- Nejčastější příčiny úmrtí – nemoci oběhové soustavy, novotvary
- Ve srovnání s rokem 1991 došlo k nárůstu podílu vysokoškoláků a zejména absolventů odborných škol a nástavbového studia, které se po roce 1991 rozšířilo. Přesto je však podíl vysokoškoláků za celostátním průměrem.
- Výrazně se snížil podíl osob, které mají základní a neukončené základní vzdělání
- Došlo k poklesu podílu osob v manželství
- Struktura populace dle národnosti – 96 % zastoupení osob české, moravské nebo slezské národnosti, z ostatních národností zastoupeny zejména národnost slovenská, ukrajinská, dále pak německá, romská, u zbytku osob nezjištěno
- Zaznamenán zvýšený počet úplných rodin bez dětí a v počtu neúplných rodin s dětmi tak bez dětí, početně vzrostly zejména vícečlenné nerodinné domácnosti a domácnosti jednotlivců, naopak se snížil počet domácností 4 a vícečlenných – tyto domácnosti jsou charakterizované jinými než rodinnými vazbami
- Je třeba nabídnout mladým generacím podněty pro setrvání v obcích v území MAS (více pracovních příležitostí, větší dostupnost a lepší kvalita služeb, rozvoj oblasti školství a vzdělávání, podpora sportovního vyžití, zlepšení dostupnosti lékařské a sociální péče, celkové zlepšení kvality života ve vsích)

8.1.2 Technická infrastruktura

Vodní hospodářství a kanalizace

Hlavním zdrojem pitné vody pro většinu obyvatel v území MAS Zálabí je vodárenská soustava Kutná Hora – Kolín. V rámci této vodárenské soustavy je významný Skupinový vodovod Kolín, který zásobuje obce v nejbližším zázemí Kolína, tj. i v území MAS Zálabí.

V některých obcích plní tyto soustavy a vodovody úlohu primárního zdroje pitné vody a obecní zdroje jsou využívány pouze jako záložní zdroje v případě nenadálé události. Některé obce naopak využívají jednu ze soustav jako záložní zdroj pitné vody k obecním zdrojům. Napojení obyvatel na veřejné vodovody se tak dá charakterizovat jako dobré, stále ale existují především lokální problémy s kvalitou a zajištěním dostatečného zdroje pitné vody.

Kapacita podzemních a povrchových zdrojů vody je zatím dostatečná a pokrývá potřeby oblasti. Kanalizaci provozuje společnost VODOS Kolín, s.r.o.

Energetika, spoje

Zájmové území má poměrně nízký stupeň **plynofikace**. Kompletně nebo z části jsou plynofikovány obce Bělušice, Býchory, Jestřabí Lhota, Konárovice, Krakovany, Němčice, Ovčáry, Starý Kolín, Tři Dvory, Týnec nad Labem, Veletov, Veltruby, Žiželice. Distribuce plynu v obcích je realizována středotlakými plynovody.

Distribuce elektrické energie v území je realizována vedením vysokého napětí o napěťové hladině 22 kV, které pokrývá všechny obce v území. Provozovatelem většiny sítě elektrické energie je ČEZ Distribuce, a.s.

Část území protíná trasa elektrického vedení zvláště vysokého napětí o napěťové hladině 400 kV, trasa protíná území obcí Veltruby, Ovčáry, Jestřabí Lhota, Němčice, Krakovany a je provozována firmou ČEPS, a.s. Vedení velmi vysokého napětí o napěťové hladině 220 kV je vedeno směrem od jihovýchodu k severozápadu území a také je provozováno společností ČEPS, a.s. Téměř celá délka dálkového vysokého vedení elektrické energie je tvořena nadzemním vedením.

Podzemním kabelovým vedením je ve větší míře rozváděna elektrická energie v jednotlivých obcích. V Kolíně je lokalizován zdroj elektrické energie a to tepelná elektrárna a hydroelektrárna.

Vytápění obcí území je realizováno decentralizovanými zdroji na zemní plyn či pevná paliva. Celým územím prochází páteřní trasy komunikačního vedení společnosti Telefónica O2 Czech Republic, a.s., které jsou převážně vedeny pozemními kabely. Částí území prochází kabel ve vlastnictví Dial Telecom, a.s. a v Kolíně dále nalezneme komunikační kabely společnosti ICT Services, a.s.

Vzhledem k absenci dat od mobilních operátorů nelze přesně popsat situaci týkající se počtu základnových stanic mobilních sítí a pokrytí signálem

Vybavenost jednotlivých obcí základní technickou infrastrukturou ilustruje tabulka č. 3, která je uvedena níže.

	vodovod	kanalizace	Kanaliz s ČOV	Kanaliz. dešťová	plynovod	rozhlas	Kabelová TV	internet WIFI -obce	solární panely	vodní elektrárny
Bělušice	ne	ne	ne	ano	ano	ano	ne	ne	ne	ne
Býchory	ne	ne	ano	ano	ano	ano	ne	ne	ne	ne
Dobšice	ano	ne	bude	ano	ne	ano	ne	ne	ne	ne
Dománovice	ne	ne	ne	ano	ne	ano	ne	ne	ne	ne
Hlavečnick	ano	ne	ne	ano	ano	ano	ne	ne	ne	ne
Choťovice	ano	ano	ne	ano	ne	ano	ne	ne	ne	ne
Jestřábí Lhota	ano	ne	ne	ano	ano	ano	ne	ne	ne	ne
Kladruby nad Labem	ano	ne	ano	ano	ano	ano	ne	ne	ne	ne
Konárovice	ano	ne	ano	ano	ano	ano	ne	ne	ne	ne
Krakovany	ano	ano	ano	ano	ano	ano	ne	ne	ne	ne
Labské Chrčice	ano	ne	ano	ano	ano	ano	ne	ne	ne	ne
Němčice	ano	ano	ano	ano	ano	ano	ne	ne	ne	ne
Ohaře	ne	ne	ano	ano	ne	ano	ne	ne	ano	ne
Opolany	ano	ano	ne	ano	ne	ano	ne	ne	ne	ne
Ovčáry	ano	ano	ano	ano	ano	ano	ne	ne	ne	ne
Polní Chrčice	ne	ne	ne	ano	ne	ano	ne	ne	ne	ne
Sány	ano	ne	ano	ano	ne	ano	ne	ne	ne	ne
Selmice	ne	ne	ne	ano	ano	ano	ne	ne	ne	ne
Starý Kolín	ano	ano	ano	ano	ano	ano	ne	ne	ne	ano
Tetov	ano	ne	ne	ano	ano	ano	ne	ne	ne	ne
Tři Dvory	ano	ano	ne	ano	ano	ano	ne	ne	ne	ne
Týnec nad Labem	ano	ano	ano	ano	ano	ano	ne	ne	ne	ne
Veletov	ano	ne	ne	ano	ano	ano	ne	ne	ne	ne
Veltruby	ne	ano	ne	ano	ano	ano	ne	ne	ne	ne
Volárna	ne	ne	ne	ano	ne	ano	ne	ne	ne	ne
Záboří nad Labem	ano	ne	ano	ano	ano	ano	ne	ne	ne	ne
Žehuň	ano	ne	ano	ano	ne	ano	ne	ne	ne	ne
Žiželice nad Cidlinou	ano	ne	ano	ano	ano	ano	ne	ne	ne	ne

Zdroj: Vlastní šetření MAS

Závěrečné shrnutí s významem pro strategickou část:

Jak vyplývá z výše uvedené tabulky v oblasti technické infrastruktury bude třeba věnovat zvýšenou pozornost skutečnosti, že pouze pět obcí (Krakovany, Němčice, Ovčáry, Starý Kolín, Týnec nad Labem) mají vodovod a kanalizaci s čistírnou odpadních vod. Ostatním obcím něco z této vodohospodářské infrastruktury chybí.

8.1.3 Doprava

Infrastruktura pro silniční dopravu

V území je vybudována základní silniční síť, která umožňuje silniční spojení mezi obcemi a zároveň je přizpůsobena potřebám dopravního spojení do okolních měst.

Z Prahy do Hradce Králové vede dálnice D11 (přibližně v délce 18 km), která prochází územím MAS – usnadnění spojení s těmito městy, urychlení dopravy a vyhnutí se obcím, snadnější dojezd do zaměstnání, atraktivnější lokality vzhledem k její lepší dostupnosti, napojení na dálnici z okolních obcí není časově náročné. Dojíždění z obcí do okolních měst (Kolín, Kutná Hora, Čáslav, Chlumeck nad Cidlinou, Přebouč, Nymburk, Poděbrady) umožňuje silnice 2. a 3. třídy. Územím však žádná silnice 1. třídy (na rozdíl od dálnice) neprochází.

Hustá silniční síť v území MAS je tvořena především silnicemi II. třídy, III. třídy a místními komunikacemi (viz tabulka č. 4).

Silnice II. třídy jsou následující:

- **Silnice II/322** je silnice II. třídy v trase: Týnec nad Labem – Lžovice – Veletov – Konárovice – Tři Dvory = 8 km
- **Silnice II/327**: Chlumeck nad Cidlinou – Hradištkou II (část obce Žiželice) – Krakovany – Týnec nad Labem – Záboří nad Labem = 13 km
- **Silnice II/328**: Žehuň – Polní Chrčice – Ohaře – Volárna – Jestřábí Lhota – Ovčáry = 12 km
- **Silnice II/125**: Ovčáry – Veltruby = 6 km

Tato síť silnic II. třídy je doplněna sítí silnic III. třídy, která dotváří síť silniční obslužnosti vymezeného území. V mnoha případech však intenzitou dopravního proudu a významným podílem tranzitní dopravy odpovídají silnicím vyšších kategorií. Situaci zhoršilo také vybudování automobilky TPCA v Ovčárech, které způsobilo velký nárůst tranzitní dopravy.

V některých obcích jsou zajištěny rychlostní semaforey a kamerová zařízení za účelem zvýšení bezpečnosti dopravy.

Velkým problémem v dopravní oblasti jsou chybějící obchvaty obcí ležících na hlavních tazích, př. Žehuň.

V obcích probíhá v zimních měsících údržba komunikací za účelem zmírnění následků vzniklých zimními povětrnostními podmínkami – usnadňování sjízdnosti silnic a schůdnosti cest, odstraňování sněhu.

Tabulka č. 4 Místní komunikace a účelové komunikace v km

obec	místní komunikace ve správě obce	účelová komunikace
Bělušice	1,5	0,2
Býchory	4	0,5
Dobšice	7	4
Dománovice	2	5
Hlavečnick	4,5	6
Choťovice	2,8	2,9
Jestřábí Lhota	0	1,5
Kladruby nad Labem	2,5	0,6
Konárovice	8	3
Krakovany	9,5	0
Labské Chrčice	1,5	0,5
Němčice	6,7	0,2
Ohaře	1	0,5
Opolany	6	4
Ovčáry	8	3
Polní Chrčice	2	10
Sány	6	20
Selmice	1,5	0,5
Starý Kolín	16	3
Tetov	2	0,5
Tři Dvory	5	3
Týnec nad Labem	16	4
Veletov	2	0,5
Veltruby	15	1
Volárna	7	2,5
Záboří nad Labem	4,5	0,5
Žehuň	6	2
Žiželice nad Cidlinou	15	25
Celkem km	163	104,4

Zdroj: Vlastní šetření MAS

Důležitá pozitiva

- Silnice 2. třídy jsou více udržované a preferované – jejich relativně dobrý stav
- V předchozím období probíhalo budování nových chodníků podél silničních cest, čímž se přispělo k zajištění větší bezpečnosti chodců.
- Za účelem snížení průjezdové rychlosti obcemi a tedy zvýšení bezpečnosti byla také na některých silnicích instalována kamerová zařízení a rychlostní semaforey.
- MAS poskytla některým obcím měřiče rychlosti, čímž přispěla ke zvýšení bezpečnosti v obcích. Ukazatelé rychlosti byly nainstalovány v obcích - Uhlířská Lhota, Tetov, Němčice, Hlavečnick, Sány, Starý Kolín. V rámci projektu "Bezpečně pro všechny v obcích Zálabí", který zahrnoval i instalaci ukazatelů rychlosti na sloupy veřejného osvětlení.

Problémy a potřeby k řešení v oblasti dopravní infrastruktury:

- Stav silnic je horší na silnicích III. třídy a místních komunikacích. Problém způsobuje mimo jiné průjezd těžkých nákladních aut, nedostatek financí na opravy, dočasné zhoršení stavu silnic v důsledku budování kanalizace.
- V některých obcích stále chybí chodníky podél silničních cest.
- Na některých místech lze najít zničené či nevhodně umístěné dopravní značky.
- V řadě obcí jsou evidována zaniklá vyznačení přechodů pro chodce, což znamená ohrožení chodců, zvláště pak malých dětí
- Absence zpomalovacích pásů
- Problémem je i nekázeň řidičů, která se projevuje nerespektováním rychlostních semaforů a přechodů pro chodce

Silniční doprava

Veřejná doprava je v území reprezentována především autobusovou a vlakovou dopravou. Rozmístění zastávek autobusů odráží jak hustotu obyvatelstva v jednotlivých částech území, tak i nejdůležitější zaměstnavatele v oblasti. Autobusová doprava je využívána pro dojíždění do zaměstnání. Linky jsou často přizpůsobeny pro zaměstnance TPCA coby stěžejního zaměstnavatele v okolí a dále pak jsou přizpůsobeny pro žáky MŠ, ZŠ.

Vzhledem k poloze území je možno využívat několika dálkových linek směřujících převážně do Prahy nebo také do Liberce, Nymburka či směrem na Slovensko

Příměstská a regionální autobusová doprava je provozována především společností Okresní autobusová doprava Kolín, s.r.o. Provoz dalších dopravců je svým rozsahem zanedbatelný

Účelová doprava, tedy především zemědělská a lesní doprava využívá především stávající účelové komunikace a komunikace nižších tříd. Tyto komunikace mohou v některých případech sloužit také k přístupu do otevřené krajiny.

Důležitá pozitiva

V období 2007 – 2013 bylo několik autobusových zastávek opraveno díky MAS Zálabí. Tyto nové zastávky byly opatřeny informačními tabulemi, které obsahují mapy daných obcí s turistickými zajímavostmi a informacemi o území MAS Zálabí. Nové zastávky, které vzhledově nenarušují ráz krajiny byly vybudovány v obcích Krakovany, Týnec nad Labem, Dobšice, Žehuň, Opolánky a Labské Chrčice. Informační tabule byly také nainstalovány do třech stávajících zastávek a to v obcích - Dománovice, Jestřábí Lhota a Němčice.

Problémy a potřeby k řešení v oblasti dopravní obslužnosti:

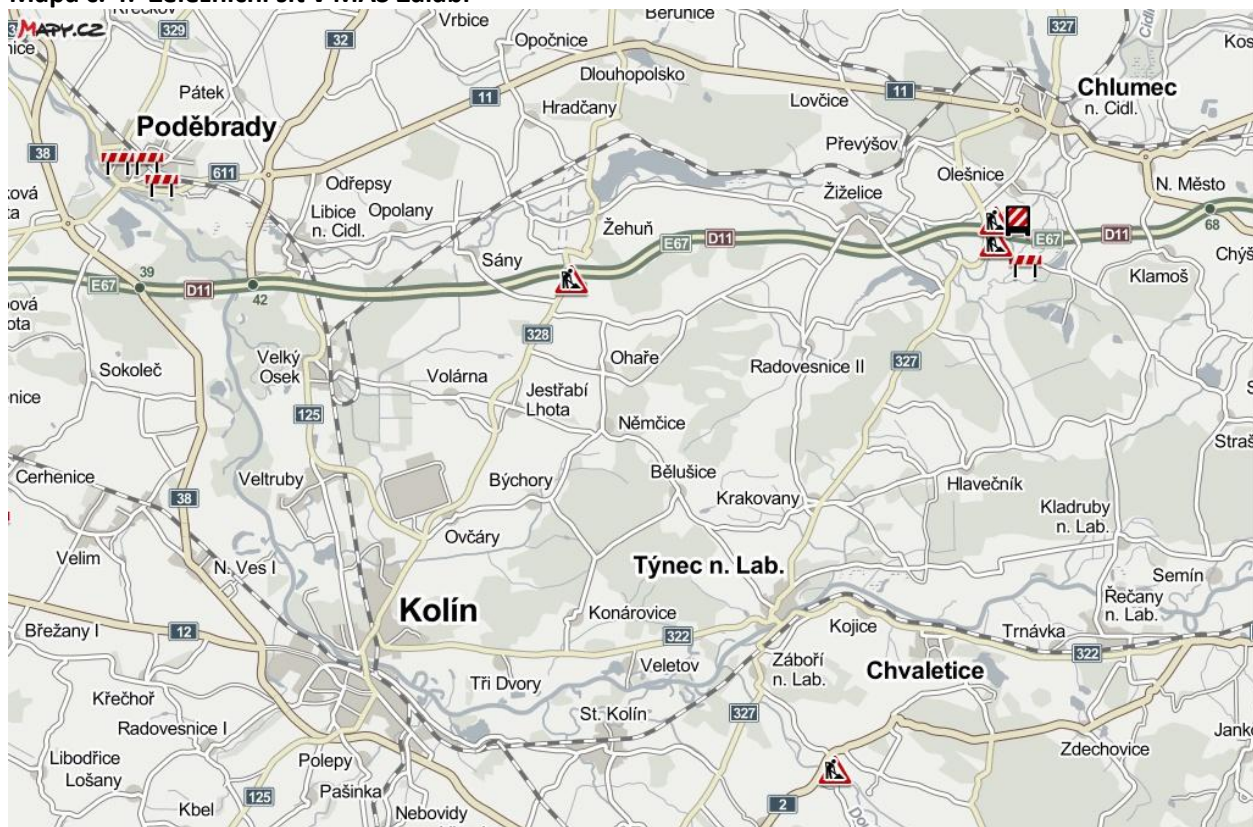
- Nedostatečně promyšlené napojení autobusových spojů na odjezdy či příjezdy vlaků. Jedná se spíše o kolize spojů v dopoledních a poledních hodinách. Ranní a odpolední autobusové spoje využívané pro dojezd do zaměstnání jsou většinou přizpůsobeny vlakovým jízdním řádům. Nelze vymezit konkrétní počet těchto kolizí, pouze některé příklady uvedeny níže:
- Řada autobusových zastávek (i přes výše uvedené pozitivní příklady) je často ve špatném stavu, případně zcela chybí. Zastávky často nezapadají do rázu krajiny a některé z nich slouží jako místa ke shromažďování mládeže (konzumace alkoholu, nedopalky, hluk, nepořádek).
- Celkově se u obyvatel projevuje odklon od využívání veřejné dopravy, což je převážně způsobeno nekonkurenčními cenami dopravců a špatným stavem některých autobusů. Tyto problémy pak zcela logicky vedou k nárůstu dopravního provozu na silnicích.

Železniční doprava

Částí území prochází významný železniční koridor Praha – Česká Třebová a dále (Brno, Ostrava). Koridor vede na západ dále do Ústí nad Labem, Berlína, Hamburku. Na východ pokračuje do Bratislavy, Vídně, Budapešti, atd. Po železničním koridoru projíždí vlaky společností České Dráhy, Regio Jet, Leo Express. Železniční doprava je často využívána pro dojíždění do škol, zaměstnání a za kulturou do měst (Praha, Kolín, Pardubice, ...). Některé vlaky jsou přizpůsobeny pro bezbariérový přístup.

Vlakové stanice na tratích jsou většinou situovány mimo centra a nejhustěji obydlené části obcí. Z tohoto důvodu je nutno k celkovému cestovnímu času brát v úvahu docházkový pěší čas k vlakovým stanicím. Nádražní stanice poskytují základní informační služby

Mapa č. 4: Železniční síť v MAS Zálabí



Důležitá pozitiva

- Viditelné zlepšení stavu a vzhledu železničních zastávek a stanic v obcích díky rekonstrukci
 - Modernizace traťového úseku Záboří na Labem – Přelouč. Traťový úsek Záboří– Přelouč je součástí projektu Modernizace I. Transitního železničního koridoru rakouská hranice – Břeclav- Brno – Česká Třebová – Praha - Děčín – hranice, který tvoří hlavní větev IV. trans-evropského koridoru na území České republiky
 - Instalování nového zabezpečovacího systému, snížení hlukové hladiny, snížení vibrací, zvýšení prostupnosti krajiny pro živočichy, rekonstrukce staničních budov v souvislosti s instalací moderních technologií, modernizace nástupišť
- Vznik konkurence na železničním koridoru, což vede ke snížení cen, zvýšení kvality poskytovaných služeb a větší frekvenci vlakových spojení
 - Řepařská drážka z Kolína do Sendražic, která má využití především pro cestovní ruch

Problémy a potřeby k řešení v oblasti železniční dopravy:

- Přestože jsou některé vlaky přizpůsobeny pro bezbariérový přístup, stále jsou ještě využívány staré typy vlakových souprav

Vodní doprava

Ve správní obvodu ORP Kolín slouží k vodní dopravě střední tok řeky Labe. Říční doprava je používána pro dopravu nákladů a v turistice. Řeka Labe jako dopravní cesta je splavná od Přelouče do ústí v Severním moři v Německu. V současnosti je připravováno prodloužení o 24 km až do Pardubic.

Jedním z hlavních úseků středního toku Labe je úsek přístav Chvaletice – Mělník. V tomto úseku se provozuje nákladní plavba a leží zde jediný veřejný přístav Středního Labe v Kolíně a ochranný přístav Týnec nad Labem. Pro lepší splavnost bylo na Labi vybudováno několik zdymadel (Veletov, Týnec nad Labem). Nacházelo se zde také několik přívozů, které jsou v současné době mimo provoz (Veletov, Konárovice)

Problémy a potřeby k řešení v oblasti vodní dopravy:

- Nevyužitý potenciál lodní dopravy, která by mohla v území MAS sloužit pro účely cestovního ruchu, př. výletní plavby. Ve využití tohoto potenciálu brání především:
 - *nedostatek financí,*
 - *nedostatečně rozvinutý cestovní ruch,*
 - *chybí rozpracovaný projektový záměr a investoři*

Cyklodoprava a cykloturistika:

Území MAS Zálabí je charakteristické rovinným terénem, který je vhodný k využívání kol pro cyklodopravu a cykloturistiku. Existuje zde proto velký potenciál pro vybudování nových cyklotras a pro úpravu stávajících. V území je rovněž řada příjemných lesních cest, které jsou rovněž využitelné pro cykloturistiku. Významnou cyklostezkou je Labská cyklostezka, která vede v rámci území MAS převážně podél Labe a to od Kladrub nad Labem dále do Poděbrad a Nymburka.

Odpočívadla se nachází v obcích Dobšice (s naučnými tabulemi o okolních přírodních zajímavostech), Týnec nad Labem, Kladruby nad Labem, Veltruby.

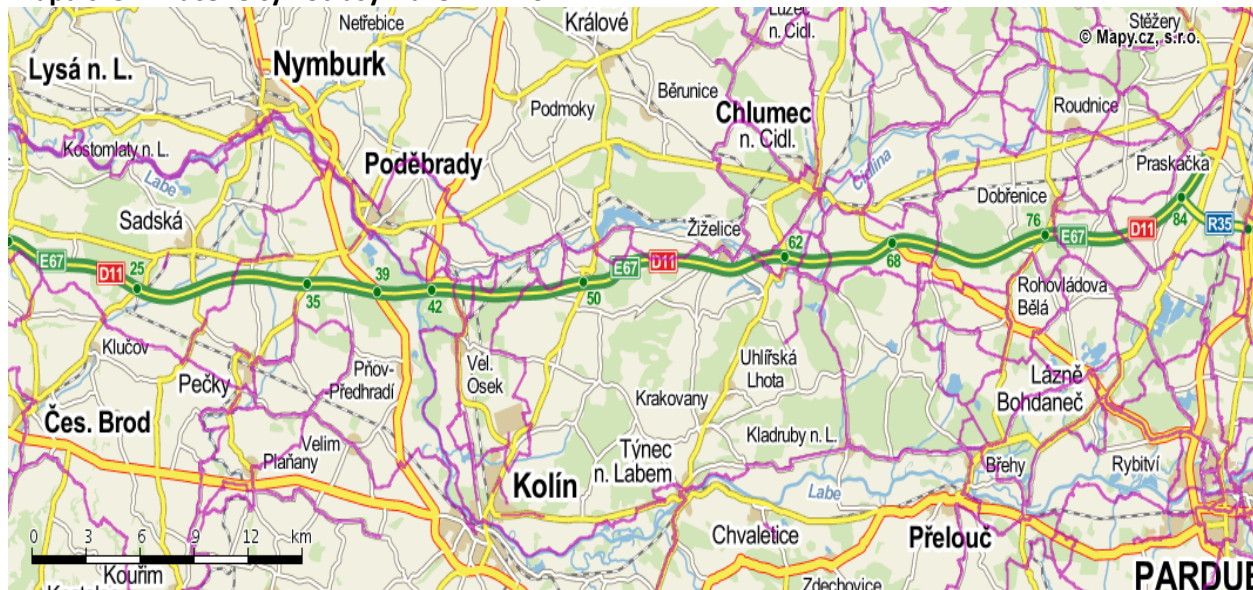
Kolostavy se nachází v obcích před budovami obchodů či pohostinských zařízení. Mezi obcemi však většinou chybí.

Po železniční trati Kolín – Pardubice projíždí bezbariérové vlaky City Elephant, které usnadňují přesun cyklistům včetně držáků na kola.

Značení cyklotras je na dobré úrovni, avšak podél značených tras chybí informační tabule poskytující informace o zajímavostech v regionu, tyto informační tabule a mapy lze nalézt spíše na nových autobusových zastávkách a přímo v některých obcích, kde se nachází informační tabule o různých místně významných zajímavostech (Dobšice, Kladruby nad Labem, Veltruby, Týnec nad Labem, Libice nad Cidlinou,...).

Pouze cyklostezky se zpevněným asfaltovým povrchem jsou vhodné pro hendikepované osoby (vozičkáře apod.). Tyto cyklostezky se nachází pouze mezi obcemi Tři Dvory – Kolín – dále – Velký Osek – Libice nad Cidlinou – Poděbrady – Nymburk. Ostatní značené cyklotrasy nejsou přizpůsobeny potřebám hendikepovaných osob vzhledem k jejich neupravenému povrchu.

Mapa č. 5: Značené cyklotrasy v území MAS



Cyklotrasy procházející územím MAS:

a) Cyklotrasy 1. třídy

Vrchlabí - Hostinné - Dvůr Králové n. L. - Jaroměř - Hr. Králové - Pardubice - Týnec n. L. - Kolín - Nymburk - Byšičky - Neratovice – Mělník - Litoměřice - Ústí n. L. - Velké Březno - Děčín - Dolní Žleb – – Dolní Žleb (CZ/D)

b) Cyklotrasy 2. třídy

Územím MAS Zálabí neprochází žádné cyklotrasy 2. třídy

c) Cyklotrasy 3. třídy

102 Týnec n. L. - Záboří nad Labem - Sv. Kateřina

d) Cyklotrasy 4. třídy

- ❖ 0110_ Kolín – Radovesnice – Křečhoř – Libodřice – Dolní Chvatliny – Zásmyky (S-21)
- ❖ 8193_ Poděbrady – Pátek – Odřepsy – Opolany (S-11)
- ❖ 8194_ Soutok Labe s Cidlinou – Choťánky – Libice n. C. (S-5)
- ❖ 4199_ Praskačka – Obědovice – Chlumeč n. C. – Olešnice – Levín – (Žiželice) – Choťovice – Žehuň – Opolany – Libice n. C. (S-30+11+odb.5)
- ❖ 4284_ (Popovice – Miličevy – Hradištko – Vysoké Veselí) – Chotělice – Smidary – Nová Skřeněř (rozc.) - Lužec n.C. – Bílé Vchynice – (Labské Chrčice) (S-33)
- ❖ 4334_ Opolany – Velký Osek – Veltruby – Ovčáry (S-17+1,5)
- ❖ 4348_ Sáns – Volárna – Ovčáry – Sendražice – (Kolín) (S-14)
- ❖ 4290 – Přelouč – Kladruby nad Labem - Kolesa

Obecně lze říci, že cyklotrasy jsou označeny v území nerovnoměrně a jejich hustota není příliš velká. Cyklotrasy jsou vedeny po polních cestách nebo po silnicích nižších tříd mimo hlavní silniční tahy, čímž je minimalizována možnost kolize cyklistické a automobilové dopravy. Cyklotrasy často vedou po neupraveném povrchu (bláto, písek, kameny)

V případě Labské cyklostezky mezi Lžovicemi a Veletovem vede část trasy po frekventované silniční komunikaci s hustým dopravním provozem

Důležitá pozitiva

- Díky terénu je cykloturistika významným potenciálem pro rozvoj cestovního ruchu v území. Pro vyšší využití tohoto potenciálu by se však měly vyznačit a postavit některé nové cyklotrasy a cyklostezky. Ty jsou uvedeny níže.

Problémy a potřeby k řešení v oblasti cyklopravy a cykloturistika:

- Kolo je často využíváno pro dojíždění do zaměstnání. Chybí však cyklostezky, které by zajistily bezpečnost pro cyklisty. Jednou z navrhovaných tras, která by byla využívána pro dojíždění do zaměstnání, především do automobilky TPCA v Ovčárech, tj. prodloužení cyklostezky ze Třech Dvor (= trasa Týnec nad Labem – Veletov – Konárovice – Tři Dvory – Kolín – Ovčáry
- Nedostatečné propojení stávajících cyklostezek, což vede k nutnosti na některých úsecích využívat frekventované cesty pro motorová vozidla. Viz prodloužení cyklostezky Tři Dvory – Týnec nad Labem, tj. cca 8 km.
- Z regionu MAS Zálabí chybí napojení na Labskou cyklostezku prodloužením z Libice nad Cidlinou přes Opolany, Dobšice, Žehuň, Žiželice, případně prodloužení z Velkého Oseka dále do Volárny, Jestřábí Lhoty, Němčic, Bělušic, Krakovan
- Lesní cesty jsou vhodné pro cykloturistiku, ale jsou neudržované. Vlastníkem jsou převážně obce. Jedná se o úseky především mezi Týncem nad Labem dále na Lžovice, Jelen, Konárovice, Ovčáry
- V minulosti existoval projekt na cyklotrasu vedoucí z Kolína na Žehuň s odbočením na Týnec nad Labem s využitím lesních cest – dnes by tento projekt musel projít aktualizací

8.1.4 Vybavenost obcí a služby, včetně zdravotnictví a sociálních služeb

Zdravotnictví

Na území MAS Zálabí se nachází několik zdravotních středisek, jde o ordinace praktického lékaře, ordinace stomatologa, gynekologa, a dále pak zařízení lékárenské péče. Nejsou zde žádná ambulantní zařízení, nemocnice, odborné léčebné ústavy, léčebny pro dlouhodobě nemocné, lůžková zařízení, záchranná služba či transfuzní stanice.

Spádové nemocnice jsou v Kolíně, Kutné Hoře, Nymburce, Pardubicích a Hradci Králové. Za specializovanou lékařskou péčí se dojíždí do odborných léčebných ústavů v Praze či do Fakultní nemocnice Hradec Králové.

Důležitá pozitiva

- Celkově jsou občané spíše spokojeni s kvalitou poskytovaných zdravotních služeb, avšak problémem je jejich nedostačující kapacita (viz níže)
- Existuje poměrně dobrá dostupnost do spádových nemocnic v Kolíně, Kutné Hoře, Čáslavi, Nymburce, Pardubicích, Hradci Králové a v Praze.
- Blízkost okolních nemocnic se odráží i v rychlém dojezdu záchranné služby.
- V území MAS je síť malých zdravotních středisek. Tato síť je tvořena těmito zařízeními:
 - ✓ Samostatná ordinace praktického lékaře pro dospělé – Týnec nad Labem, Starý Kolín, Žiželice
 - ✓ Detašované pracoviště praktického lékaře pro dospělé – Hlavečnick, Krakovany
 - ✓ Samostatná ordinace praktického lékaře pro děti a dorost – Týnec nad Labem
 - ✓ Detašované pracoviště praktického lékaře pro děti a dorost – Starý Kolín, Volárna, Žehuň

- ✓ Samostatná ordinace stomatologa – Starý Kolín, Týnec nad Labem, Veltruby, Žiželice nad Cidlinou
- ✓ Samostatná ordinace gynekologa – Týnec nad Labem
- ✓ Detašované pracoviště lékaře specialisty – Veltruby
- ✓ Lékárna – Týnec nad Labem, Žiželice nad Cidlinou, Starý Kolín

Problémy a potřeby k řešení v oblasti zdravotnictví:

- Nedostatek praktických lékařů pro děti a dospělé, malý počet stomatologů, lékařů specialistů. Nedostatek se však týká převážně praktických lékařů. Řada občanů musí dojíždět za praktickým lékařem do okolních měst.
- Snižující se zájem o povolání lékařů, odchod mladých lékařů do zahraničí. Do budoucna hrozí nedostatek doktorů v nemocnicích a rovněž riziko snižujícího se počtu menších zdravotních středisek v obcích, což se může následně projevit ve špatné dostupnosti zdravotní péče.

Sociální služby

Na území MAS působí několik zařízení, které poskytují sociální služby. Jedná se především o tyto:

a) Pečovatelská služba Týnec nad Labem

Pečovatelská služba je poskytována 64 klientům z Týnce nad Labem (Lžovic a Vinařic) a 4 ze Záboří nad Labem. Služba je poskytována ve vymezeném čase v domácnostech osob. Dále PS zajišťuje donášku - rozvoz obědů, opatřování nákupů, dopravu - doprovod k lékaři, pomoc při opatřování kompenzačních pomůcek a léků, běžný i velký úklid v domácnostech, pomoc při vyřizování úředních záležitostí, provoz prádelny a střediska osobní hygieny. Průměrně se provádí 22 hygienických úkonů za měsíc. Služba je poskytována od pondělí do pátku v pracovní době od 7.00 hodin do 15.30 hodin.

b) Další sociální služby jsou zastoupeny především v Kolíně

- terénní programy: Občanské sdružení Prostor – cílová skupina: osoby v krizi, osoby žijící v sociálně vyloučených komunitách, osoby vedoucí rizikový způsob života, rodiny s dětmi, etnické menšiny, osoby závislé na návykových látkách
- zařízení: Komunitní centrum Zengrovka (Občanské sdružení Prostor, Kolín)
- odborné sociální poradenství: Občanské sdružení Prostor (Kolín)
- zařízení: Odborné sociální poradenství AT ambulance Magdaléna Kolín
- Poradna pro rodinu, manželství a mezilidské vztahy Rakovník (pracoviště Kolín)
- Poskytovatel: Občanská poradna Nymburk, o.s., zařízení: Centrum pro pomoc obětem
- Nízkoprahová zařízení pro děti a mládež (Prostor, Kolín)
- Azylové domy (Město Kolín)
- Dětský domov v Býchorech

Důležitá pozitiva

- Stárnutí populace mimo jiné znamená pro zřizovatele sociálního a zdravotnického zařízení dostatek klientů
- Zvyšuje se počet bezbariérových objektů

Problémy a potřeby k řešení v oblasti sociálních služeb:

- Stárnutí populace však vyvolává i potřeby. Hrozí zde nedostatek pečovatelských zařízení pro seniory. Bude třeba zajistit rozvoz obědů do všech obcí, rozšířit bezbariérový přístup a poskytnout nabídku aktivit pro seniory.
- Nedostatečná kapacita pečovatelských domů
- Málo aktivit a prostorů pro seniory. Jedná se o prostory sloužící pro setkávání seniorů (př. vzdělávací besedy, taneční večery, cestovatelské besedy), hudební večery, pro účely společenských akcí pro seniory jsou většinou využívány kulturní domy, jejich kapacita je postačující
- Chybí zázemí pro sociálně slabé a kapacita lůžek je nedostatečná
- Malá podpora pro pečující osoby (celodenní péče o nemocného, psychická podpora, následné pracovní příležitosti)
- Chybí sociální byty v obcích
- Zvyšující se míra nezaměstnanosti (viz graf č. 9 na str. 56)
- Nedostatečné financování sociálních služeb
- Celkový nezájem veřejnosti o danou problematiku
- Zvyšování věkové hranice – stárnutí populace (viz graf č. 2 na str. 21)
- Problematická udržitelnost realizovaných projektů zaměřených na poskytování sociálních služeb a další aktivity v oblasti sociální integrace
- Rozpad sociálních vazeb (rozvody, péče o seniory,..)
- Snižování sociálních dávek

Ostatní služby

Důležitá pozitiva

- V některých obcích jsou poskytovány služby jako kadeřnictví, masáže, pedikúra, manikúra, kosmetika, pohostinství, ubytování a podobné a to v kvalitě, která odpovídá cenám a platům na vsi.

Problémy a potřeby k řešení v oblasti ostatních služeb:

- Absence některých služeb v rámci občanské vybavenosti (pošta, kosmetika, potraviny, drogerie, kadeřnictví bankomaty) zvláště v malých obcích, případně jejich špatná kvalita či krátká pracovní doba těchto zařízení, což vyvolává nutnost vyhledávat tyto služby v okolních městech.
Mladší generace vyjadřuje nespokojenost s nabídkou těchto služeb, chybí především bankomaty, nespokojenost s nabídkou potravin, drogerijního zboží, málo sportovních zařízení, krátká otevírací doba pošty, chybí Česká spořitelna.
- Chybějící služby a nedostatečná občanská vybavenost některých obcí negativně ovlivňuje rozhodování mladých rodin s dětmi ohledně setrvání či stěhování do obcí.

8.1.5 Vzdělávání, školství

Struktura školských zařízení na území MAS Zálabí zhruba odpovídá velikosti a požadavkům regionu. Technický stav a vybavenost mateřských a základních škol se liší v jednotlivých obcích, kvalitní

zázemí pro žáky MŠ a ZŠ je přitom důležitý faktor, který hraje roli při rozhodování mladých rodin s dětmi ohledně stěhování do regionu.

Základní přehled o mateřských školách, základních školách a dalších školních zařízeních je uveden v tabulce č. 5.

Středoškolské vzdělání v rámci území MAS Zálabí poskytuje pouze 1 škola a to SOU v Kladrubech nad Labem – Střední škola chovu koní a jezdeckví. Jiné střední školy jsou již mimo území MAS Zálabí, a to především v Kolíně. Na 9 středních odborných a praktických školách v Kolíně studovalo v roce 2009/2010 celkem 2179 žáků, v rámci 5 středních odborných učilišť a odborných učilišť to bylo 836 žáků a v rámci nástavbového studia, které nabízejí 3 školy, studovalo 141 žáků. Celkem tak v Kolíně na středních školách studovalo okolo 3000 žáků, přičemž do tohoto počtu nejsou zahrnuti žáci gymnázia Kolín.

V Kolíně mohou zájemci studovat následující vysoké a vyšší odborné školy:

- Vyšší odborná škola misijní a teologická
- Vyšší odborná škola zdravotnická, absolventi mají možnost získat titul Diplomový farmaceutický asistent
- Academia RerumCivilium – Vysoká škola politických a společenských věd, s.r.o.

Mezi příležitosti v oblasti vzdělávání patří především tyto:

- Vytvoření koncepce rozvoje školství
- Čerpání financí z OP VVV na vzdělávání pedagogů, na rozvoj volně-časových aktivit organizovaných školou (zájmové kluby), investice z IROP - sportoviště
- Vytvoření platformy škol - pravidelné setkávání ředitelů, vzdělávání pracovníků škol
- Zlepšit rozpočty škol z fondů EU
- Vytváření podmínek pro sdílení investic mezi školami, společné projekty
- Aplikování nových trendů ve výchově dětí a alternativních forem výuky
- Možnost učit kvalifikovanými pedagogy i bez aprobace daného předmětu, např. dílny

Na druhé straně si je však třeba uvědomit, že pokud se nepodaří upevnit společenské postavení pedagogů (spolu s adekvátním finančním ohodnocením), budou se jen těžko motivovat k vyšším výkonům. Nelze proto také budovat aktivní vztah škola - rodiče.

Tabulka č. 5: Přehled mateřských a základních škol v území MAS

název obce	mateřská škola		základní škola - počet tříd				základní škola - počet žáků				kapacita MŠ	kapacita ZŠ	družina	školní jídelna
	počet tříd	počet žáků	1.- 5. ročník	6.-9.ročník	1.-9. ročník	celkem	1.-5. ročník	6.-9.ročník	1.-9.ročník	celkem				
Bělušice	0	0	0	0	0	0	0	0	0	0	0	0	0	0
Býchory	1	25	5	4	9	9	105	58	163	163	25	270	1	1
Dobšice	0	0	0	0	0	0	0	0	0	0	0	0	0	0
Dománovice	0	0	0	0	0	0	0	0	0	0	0	0	0	0
Hlavečnick	1	23	3	3	6	6	24	24	48	48	25	120	1	1
Chořovice	0	0	0	0	0	0	0	0	0	0	0	0	0	0
Jestřábí Lhota	1	25	0	0	0	0	0	0	0	0	30	0	0	0
Kladruby nad L.	1	25	0	0	0	0	0	0	0	0	25	0	0	0
Konárovice	2	50	0	0	0	0	0	0	0	0	50	0	0	0
Krakovany	2	45	3	0	3	3	52	0	52	52	45	100	1	1
Labské Chrčice	0	0	0	0	0	0	0	0	0	0	0	0	0	0
Němčice	0	0	0	0	0	0	0	0	0	0	0	0	0	0
Ohaře	1	28	0	0	0	0	0	0	0	0	30	0	0	0
Opolany	1	24	0	0	0	0	0	0	0	0	24	0	0	0
Ovčáry	2	45	2	0	2	2	36	0	36	36	45	50	1	1
Polní Chrčice	0	0	0	0	0	0	0	0	0	0	0	0	0	0
Sány	1	28	0	0	0	0	0	0	0	0	28	0	0	0
Selmice	0	0	0	0	0	0	0	0	0	0	0	0	0	0
Starý Kolín	3	75	4	4	8	8	83	53	136	136	75	270	1	1
Tetov	0	0	0	0	0	0	0	0	0	0	0	0	0	0
Tři Dvory	2	40	0	0	0	0	0	0	0	0	25	0	0	0
Týnec nad L.	4	90	8	6	14	14	162	129	291	291	90	450	1	1
Veletov	0	0	0	0	0	0	0	0	0	0	0	0	0	0
Veltruby	2	50	4	0	4	4	39	0	39	39	50	75	1	1
Volárna	0	0	0	0	0	0	0	0	0	0	0	0	0	0
Záboří nad L.	2	35	2	0	2	2	29	0	29	29	35	50	1	0
Žehuň	1	28	2	0	2	2	27	0	27	27	25	285	1	1
Žiželice nad C.	2	48	4	4	8	8	66	48	114	114	45	200	1	1

Zdroj: Vlastní šetření MAS

Důležitá pozitiva

- Obce se snaží hledat finanční prostředky na rekonstrukce školských zařízení, jejich vybavenost a kvalitní výuku
- V obcích, zvláště pak ve větších obcích či městech regionu MAS Zálabí, existuje nabídka mimoškolních činností v podobě řady kroužků (taneční, hudební, sportovní, jazykové, apod.). Je však třeba tyto možnosti volnočasových aktivit dále rozvíjet
- Aktivní účast škol a zájmových spolků na rozvoji sportovního vyžití v obcích
- Spolupráce MŠ
- Dostatečná kapacita základních škol
- Nedostatek MŠ není tak kritický
- Dobrá dopravní obslužnost přizpůsobena režimu školních dětí

Problémy a potřeby k řešení v oblasti školství

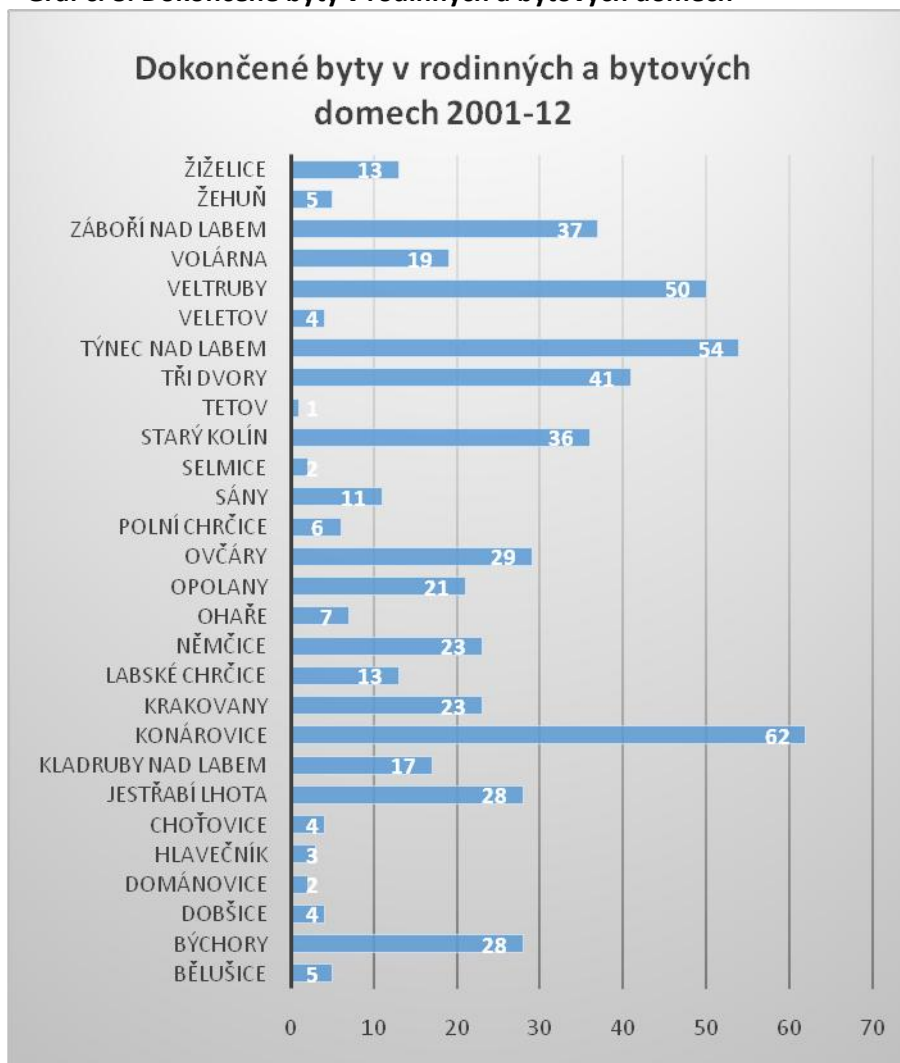
- Nedostatky v technickém stavu a vybavenosti mateřských a základních škol
- Zcela zde chybí nástavbová studia, základní umělecká škola, jazyková škola, vyšší odborná škola a vysoká škola – tento typ vzdělání lze hledat v blízkých městech jako např. v Kolíně, Pardubicích, Kutné Hoře, Čáslavi, Hradci Králové, příp. v Praze.
- V území MAS je zvyšující se zájem převážně o jazykové školy, výuka jazyků je v obcích nabízena také soukromými vyučujícími – v tomto ohledu poptávka převyšuje nabídku, není dostatečná nabídka soukromým hodin výuky jazyků, velká poptávka po jazykových školách, řada maturantů odchází na roční pomaturitní jazykové studium do Kolína či do Pardubic.
- Studenti středních a vysokých škol tak za studiem dojíždí do měst, v nichž pak často po studiu zůstávají kvůli zaměstnání – odchod mladých a vzdělaných do měst vede ke snižování vzdělanostní struktury v obcích a zvyšování věkového průměru.
- Chybějící finanční prostředky na rekonstrukci školských zařízení, jejich lepší vybavenost a kvalitnější výuku.
- Snižující se zájem o povolání učitelů může vést ke zhoršení kvality výuky ve školách
Obce ani MAS příchod učitelů nepodporují, pobídky pro mladé učitele existují pouze ze strany samotných školských zařízení (nabídka rozšíření vzdělání pro učitele, příspěvky na rekvalifikační kurzy, jazykové kurzy, motivační odměny – výlety, příspěvky na dovolenou,...)
- Krátká pracovní doba v MŠ
- Vybavenost škol
- Nižší obsazenost malotřídek
- Chybí dostatek financí na vytváření pozic psycholog, asistent pedagoga, kteří by byli adekvátně ohodnoceni
- Nedostatek financí na provoz škol - DHM a materiál
- Složitý vzdělávací systém plný byrokracie, odčerpávající tolik potřebnou energii pedagogů (papír je důležitější, nikoliv dítě

8.1.6 Bydlení

Charakteristika:

- Počet trvale obydlených domů se na počátku ani na konci sledovaného území příliš nezměnil
- V obcích převažují rodinné domy, což vypovídá o obcích vesnického typu
- Na území je velké množství trvale neobydlených bytů (př. Žiželice), některé z nich jsou využívány k rekreačním účelům
- Nová výstavba má spíše individuální charakter v podobě výstavby bytů v rodinných domech
- Rok 2007 zaznamenal velký nárůst nejen v individuální výstavbě, ale také ve výstavbě bytových domů, což lze přisoudit výstavbě automobilky TPCA v Ovčárech a potřebě nového bydlení pro zaměstnance

Graf č. 8: Dokončené byty v rodinných a bytových domech



Zdroj: ČSÚ

8.1.7 Životní prostředí

Charakteristika

- Rovina
- Lesy, řeky – velké množství
- Lokality Natura Viva 2000
- Národní kulturní památka Národní hřebčín Kladruby nad Labem
- Žehuňská obora, žehuňský kapr
- PR Týnecké mokřady, Tonice-Bezedná, Veltrubský luh, Duny u Sváravy

Geologie, horninové prostředí

Území je z geologického hlediska velmi pestré, nalezneme zde širokou škálu hornin od nejstarších hornin předprvohorních až po horniny třetihorního či čtvrtohorního stáří. Část území porývají horniny kvarterního stáří (převážně sedimenty jako jsou hlíny a spraše), velkou část území pokrývají také horniny mezozoické, především pískovce a jílovce. V okolí Kolína jsou čtvrtohorní sedimenty dotvářeny ostrůvky proterozoických břidlic, fylitů, svor až pararul nebo také zčásti metamorfovanými vulkanickými horninami. Chráněná ložisková území: Týnec nad Labem (štěrkopísky), Veltruby (štěrkopísky). Dobývací prostory: Veltruby – Zemědělské obchodní družstvo Zálabí, Ovčáry (štěrkopísky). Na celém území se vyskytuje nízká až střední kategorie radonového rizika, rozložení kategorií koresponduje s geologickou stavbou území

Hydrogeologie

Do území zasahují hydrogeologické rajóny Labská křída a Krystalinikum Železných hor

Geomorfologické poměry

Převážná část území leží v geomorfologické subprovincii Česká tabule, která náleží do provincie Česká vysočina. Součástí České tabule je oblast Středočeská a Východočeská tabule. Součástí těchto tabulí je Středolabská tabule a Východolabská tabule. Část území spadá do Česko-moravské soustavy do oblasti Středočeské pahorkatiny a Českomoravské vrchoviny

Klimatické poměry

Region se vyznačuje dlouhými léty, teplým a suchým, velmi krátkým přechodným obdobím s teplým až mírně teplým jarem i podzimem, krátkou, mírně teplou, suchou až velmi suchou zimou, s velmi krátkým trváním sněhové pokrývky

Hydrologické poměry

Území se nachází v oblasti povodí Labe. Do nepatrné části zasahuje řeka Doubrava, dále územím protéká řeka Cidlina. Na řadě vodních toků jsou vybudovány rybníky a další vodní plochy. Mezi plošně největší rybníky se řadí Žehuňský rybník (173 ha), Proudnický rybník (41 ha)

Na území MAS Zálabí nenajdeme žádné národní parky a zatím ani velkoplošné chráněné krajinné oblasti. Přesto se zde dochovala na mnoha místech unikátní přírodní společenstva, která si zaslouží zvýšenou ochranu. V současné době se diskutuje možnost zřízení chráněné krajinné oblasti Střední Polabí, která by zahrnovala především unikátní lužní lesy podél řeky Labe a okolní krajinu polabských luk a mokřadů.

1) Záboří na Labem

– 2 duby letní

2) Konárovice

Konárovičský topol - Památný strom. Jedná se o mrtvý skelet stromu topol černý (*Populus nigra*) z něhož ve výšce 2 metry nad zemí vyrážejí tenké větve, v 8 metrech se strom dělí na dvě mohutné části. Celková výška je dnes již jen 10 metrů, obvod kmene je 800 cm, stáří je přes 150 let (předpokládaná výsadba 1850). V době vyhlášení ochrany ONV Kolín dne 25. ledna 1983 se jednalo o strom s největším obvodem kmene na Kolínsku, jediný zástupce tohoto druhu mezi chráněnými stromy.

Duby na souškách - Památné stromy. Skupina 18 dubů letních starých 250 – 400 let, vysokých 22 – 30 metrů a s obvody kmenů 350 – 470 cm.

Duby u Včelína - Památné stromy. Dva duby letní, jejichž stáří je odhadováno na 400 let, výška 22 a 27 metrů, obvod kmene 385 a 498 cm. Jedná se o nejstarší chráněné stromy na Kolínsku, jejichž ochrana byla vyhlášena ONV Kolín dne 25. ledna 1983. Důvodem ochrany je skutečnost, že se jedná o esteticky zajímavé a biologicky významné stromy (z více hledisek), doupné stromy a významný krajinný prvek.

3) Žehuň

Žehuňský rybník - Žehuňský rybník byl vybudován na řece Cidlině v letech 1492–97 za vlády *Ladislava Jagellonského* jako královský rybník. Žehuňský rybník je s vodní plochou 258 ha největším rybníkem ve Středočeském kraji a devátým největším v České republice, kde je se svojí délkou 5,5 kilometru zároveň jedním z nejdělsích. Voda dosahuje hloubky až 6 metrů. V roce 1948 byla na ploše 300 ha vyhlášena **národní přírodní rezervace Žehuňský rybník**, která zahrnuje vlastní rybník, navazující rákosové porosty a přilehlé hygrolfilní až mezofilní louky. Součástí rezervace je i evropsky významná lokalita Žehuň.

Žehuňská obora Kněžičky - Národní přírodní rezervace (NPR) Kněžičky byla zřízena v roce 2006. Větší část území byla chráněna již od roku 1948 jako přírodní rezervace **Žehuňská obora a Žehuňský rybník** a jako přírodní rezervace **Bludy** (od roku 1983). Rozloha území činí 89 ha. Předmětem ochrany jsou teplomilné doubravy s vysokým podílem starých stromů, teplomilná stepní a lesostepní společenstva na slínovcovém podkladu, raně sukcesní společenstva obnažených erodovaných ploch slínovců na nejprudších svazích a střídavě vlhká, místy subhalofilní společenstva mírných terénních depresí na nepropustném podloží ve spodní části svahů a na tato společenstva vázané ohrožené druhy rostlin a živočichů. Území je součástí Ptačí oblasti **Žehuňský rybník** a Evropsky významné lokality **Žehuňská obora**.

Žehuňská obora – Žehuňská obora (tehdy Chlumecká obora) byla založena v roce 1562 arciknížetem *Ferdinandem* a určena byla pro chov klisen a hříbat, původně umístěných v Sadské. Spolu s oborou Hvězda u Prahy se tak jedná o nejstarší oboru v Čechách. Žehuňská obora se rozkládá na výrazné vyvýšenině, která sice od severu stoupá zcela nepatrně, na jihu však prudce klesá do průlomu Cidliny, který vyplňuje Žehuňský rybník. Představuje významnou umělecko-historickou lokalitu barokní obory, která však leží poněkud stranou zájmu veřejnosti laické i odborné. Žehuňská obora leží na katastru okresu Nymburk, těsně však přiléhá ke katastru obcí Žehuň a Choťovice na okrese Kolín.

Žehuňská obora – Kopicácký rybník - NPP Kopicácký rybník byla vyhlášena v roce 2007 na území o rozloze 8,3 hektaru k ochraně společenstev rostlin a živočichů vázaných na vodní biotopy Kopicáckého rybníka včetně přiléhajících litorálních porostů a navazujících slatinných luk. Lokalita je součástí národní přírodní rezervace Kněžičky (Žehuňská obora a Žehuňský rybník)..

NPP Kopicácký rybník tvoří enklávu bezlesí uvnitř lesního komplexu Žehuňské obory a je veřejnosti celoročně nepřístupná.

Ptačí oblast - byla vyhlášena v rámci projektu NATURA 2000 na celkové rozloze 1 964 ha nařízením vlády č. 531/2004 Sb. ze dne 29. 9. 2004.

Dub u Žehuňského rybníka - Památný strom dub letní vysazený ke zpevnění hráze při založení rybníka v letech 1492–97. Obvod kmene měří 555 cm, výška 21 metrů a šíře koruny 14 metrů.

Topoly u Žehuňského rybníka - Skupina památných stromů tří topolů bílých vysazených na hrázi Žehuňského rybníka kolem roku 1850. Obvody kmenů činí 455, 401 a 378 cm a dosahují výšky 15, 14 a 12,5 metru. Stromy netvoří žádnou výraznou krajinnou dominantu, význam spočívá především v jejich staří a velmi dobrém zdravotním stavu. Vyhlášovací dokumentace k ochraně těchto stromů se bohužel nedochovala.

Lípy u sochy Sv. Jana Nepouckého - Skupina památných stromů. Dvě lípy malolisté (*Tilia cordata Mill.*) o výšce 15 a 17 metru, šířce korun 10 a 11 metru a obvody kmenů 3,8 a 2,9 metru. Ochrana byla vyhlášena Okresním úřadem Nymburk 31. října 1997 z důvodu estetického dotváření žehuňské návsi v kompozici se sochou sv. Jana Nepomuckého.

4) **Dománovice**

Dománovický les - Přírodní rezervace **Dománovický les** byla vyhlášena ONV Kolín 1. ledna 1989 ve východní části lesního komplexu, pokrývající mírně zvlněná úbočí Dománovického vrchu (263 m. n. m.) na rozloze 74,89 ha. Důvodem ochrany je lesní porost přirozeného dubohabrového lesa (54 % území) s menším podílem doubrav (15 % území) a s výskytem vzácných druhů živočichů a rostlin. Přírodní rezervace je součástí evropsky významné lokality Dománovický les.

Dománovický Břek - Památný strom jeřáb břek vysoký 22 metru s obvodem kmene 192 cm a výškou koruny 8 metru (měření v roce 2009). Zasažen byl kolem roku 1860. Zdravotní stav a vitalita stromu jsou velmi dobré. Strom roste na území evropsky významné lokality Dománovický les.

5) **Týnec nad Labem**

Týnecké mokřiny - Přírodní rezervace **Týnecké mokřiny** (kategorie Mezinárodního svazu ochrany přírody IUCN – IV, řízená rezervace) v přirozeném mokřadu na pravém břehu Labe v katastru obcí Týnec nad Labem, Kojice a Labská Chrčice na rozloze 77,9897 ha. Důvodem ochrany jsou mokřady, vlhké inundační louky, vegetace a zvířena tůní, zejména vodní a bažinné ptactvo. Tato přírodní rezervace zachovává typickou ukázkou bezlesých ekosystémů labské nivy, handicapem je vedení vysokého napětí přes lokalitu (hrubé narušení přírodní estetiky). Přírodní rezervace je součástí evropsky významné lokality Týnecké mokřiny.

Lípa před budovou děkanství - Památná lípa malolistá s výškou 25 metru a obvodem kmene 375 cm. Zdravotní stav lípy je momentálně mírně zhoršený, došlo k ulomení několika větví a vnitřní dutina musela být v roce 2012 překryta stříškou.

Melasův kaštan - Památný strom jírovec maďal je vysoký 16 metru s obvodem kmene 250 cm. Strom zasažil dle místní tradice generál *Michael Melas* po roce 1800.

Lžovické tůně - Evropsky významná lokalita **Lžovické tůně** zařazená do systému **NATURA 2000** byla vyhlášena na rozloze 69,6540 ha. Důvodem zařazení lokality do systému **NATURA 2000** jsou přirozené vodní nádrže s vysokým obsahem živin s vegetací ponořených nebo na hladině plovoucích rostlin. Nadprůměrně zchovalý, harmonický úsek labské nivy s bohatou sítí slepých ramen, které vznikly většinou uměle při regulaci Labe na počátku 20. století a některé jsou zřejmě již středověké stáří.

Lžovický dub ve stráních - Památný strom dub letní vysoký 28 metru, s obvodem kmene 425 cm a stářím přes 300 let (zasažen kolem roku 1700).

6) **Veltruby**

Veltrubský luh - Komplex přirozených luhů a starých labských tůní v různých stádiích zazemnění, s četnými vodními a mokřadními společenstvy organismů. Převládajícím lesním typem je dubo-jilmový luh s habrem. V okolí největší tůně je vyvinutá jilmová doubrava s olší. Přírodní rezervace (PR) byla

vyhlášena v roce 1985 o rozloze 98,8 ha k ochraně dochovaného ekosystému lužního lesa. Vstup do přírodní rezervace je možný pouze po značených cestách!

Dub na starém přelovu - Chráněný dub letní vysoký 35 metrů, s obvodem kmene 485 cm.

Veltrubská lípa - Památná lípa malolistá má obvod kmene 320 cm a jeho výška je 21 metrů. Památková ochrana byla vyhlášena pro vzrůst stromu a pro jeho historický význam spojený s kapličkou P. Marie Bolestné, u kterých roste.

7) Volárna

Váha u Volárny - Přírodní památku (PP) Váha u Volárny tvoří stará vodní nádrž v polích, obrostlá stromovým patrem. Zřízena byla k ochraně vzácné vodní a bažinné květeny.

8) Bělušice

Bělušický dub - Památný strom **dub letní** (*Quercum robur*) vysoký 25 metrů s obvodem kmene 317 cm (měření v roce 2009). Strom je výraznou krajinnou dominantou. Ochrana byla vyhlášena Obecním úřadem v Týnci nad Labem s účinností od 18. 10. 1996.

9) Krakovany

Krakovanská lípa - Původně skupina dvou lip malolistých poté co byla lípa na pravé straně vyvrácena v roce 2000 vichřicí, byla její ochrana zrušena. Dnes jeden samostatný strom.

Božec – Dub Robovských - Chráněný dub letní zasazený kolem roku 1750, vysoký 22 metrů, obvod kmene 361 cm.

10) Býchory

Mokřadní prameniště u Býchor - Významný krajinný prvek (VKP) Mokřadní prameniště u Býchor zahrnuje rozsáhlé mokřadní prameniště s komplexem uměle vytvořených pramenných tůní kolem vlastního prameniště Hubenečské strouhy, která je levostranným přítokem Hlubokého potoka. Na hlavním toku jsou vybudovány dva umělé rybníčky, z nichž horní leží v zapojeném lese a dolní je lemován úzkým pásem pobřežní bylinné vegetace. Součástí území je také deprese po těžbě písku, která je z větší části zavezena a zalesněna.

11) Ohaře

Lípy - Památné stromy. Skupina dvou mohutných lip malolistých, kterým nejsou v okolí žádné podobné rovny; protože jsou vysazeny blízko sebe, jejich koruny se spojují v jednu. Vysazeny byly zřejmě v roce 1783 při stavbě původního hřbitova, a když byl hřbitov rozšířen, zůstaly stát uprostřed mezi hroby.

12) Veletov

Dub letní pod Slavení - Památný strom jírovec je vysoký 16 metrů s obvodem kmene 250 cm. Strom zasadil dle místní tradice generál *Michael Melas* po roce 1800.

13) Žiželice

Lípa malolistá je chráněna pro svůj vzrůst a také jako krajinná dominanta, dotvářející prostředí u kostela sv. Prokopa. Výška stromu činí 20 metrů, obvod kmene 250 cm a vysazena byla kolem roku 1870.

Louky u rybníka Proudnice – PR, od roku 1994, mokřady i sušší louky s hojným výskytem ptactva, biotop mnoha ohrožených druhů rostlin a rovněž významná ornitologická lokalita

14) Polní Chrčice

Evropsky významná lokalita Kozí hůra - Evropsky významná lokalita **Kozí hůra** zařazená do systému **NATURA 2000** byla vyhlášena nařízením vlády ČR 3. listopadu 2009 na rozloze 230,6 ha a zahrnuje dvě samostatné oblasti – vrchy Kozí hůra (272 m. n. m.) a Bažantnice (267 m. n. m.), mezi nimiž vede sedlem dálnice D 11 (lokality jsou propojeny mostem nad dálnicí). Evropsky významná lokalita Kozí hůra je navržena na vyhlášení přírodní památky.

15) Labská Chrčice

Duny u Sváravy – PR, jedná se o zachovalé písčné přesypy s píscomilnou flórou a faunou

16) Další památné stromy:

- Dománovice
- Opolany
- Ovčáry

Důležitá pozitiva

- Dlouhodobě se rozšiřující trend ochrany životního prostředí – vznik chráněných lokalit za účelem zachování přirozeně se vyskytujícího rostlinstva a zvířectva, označování významných přírodních památek
- Relativně zachovaná příroda ve srovnání s obcemi u velkých měst
- Chráněné ptačí oblasti
- Myslivecké spolky se aktivně podílí na údržbě lesů a péči o lesní zvěř
- Výstavba dálnice D11 se projevila snížením provozu na silnicích 2. a 3. tříd

Problémy a potřeby k řešení v oblasti životního prostředí

- Nedostatečná osvěta obyvatel v oblasti ochrany životního prostředí – ekologicky šetrné vytápění, třídění odpadu, ochrana rostlinstva a zvířectva, udržitelný cestovní ruch apod.
- Žádný národní park či chráněná krajinná oblast
- Větrno
- Spolu s růstem životní úrovně narůstá dopravní provoz na silnicích, výstavba průmyslových prostor – znečištění ovzduší, snižování rozlohy zelených ploch, narušení tradičního rázu venkovské krajiny.
- Dlouhodobý hospodářský rozvoj spojený s růstem průmyslu jako ohrožení tradičního rázu venkovské krajiny (výstavba továren, velkoobchodů).
- Dálnice jako bariéra pro migraci zvěře
- Možné riziko nadměrného a nešetrného využívání přírodních zdrojů
- Možné riziko znehodnocení přírody a krajiny

8.1.8 Odpadové hospodářství

Na území působí několik svozových společností s rozdílnou výší poplatku za svoz odpadu pro obce. Tyto ceny jsou starosty obcí vnímané jako vysoké. Navyšováním cen pro občana obce vzniká problém neochoty dostatečného třídění odpadu. Což vede k tomu, že tříditelné komodity končí v odpadu směsném. Toto zjištění nekoresponduje a cíly Plánu Odpadového hospodářství ČR (dále jen „POH ČR“), protože jeho cílem je zvyšovat třídění opadu, především pak papíru, plastu, skla a kovů. Jednou z nejznámějších svozových společností je Marius Pedersen a.s., která působí na území celé ČR i díky svým dceřiným společnostem. Jednou z dceřiných společností na území MAS Zálabí je NYKOS Ždánice, která obsluhuje nejenom obce sdružené ve svazku obcí NY-KO. V současné době na území těchto obcí, NYKOS Ždánice řeší problematiku koordinovaného svozu a nakládání s odpady. (Za cílem snížení finančních nákladů na svoz odpadu.

Přehled cen svozových společností

Významnou svozovou společností v rámci celé České republiky je dánská společnost **Marius Pedersen A/S (v ČR Marius Pedersen a.s.)**. V ČR má společnost 57 provozoven a dceřiných společností. Na území MAS se jedná o svozovou společnost **NYKOS a.s.**, která má provozovnu ve Ždánicích. Ta sama o sobě spadá do ORP Kolín. Nicméně dle sídla společnosti, spadá pod Kostelec nad Černými Lesy (ORP Říčany). Další dceřinou společností působící na území je SOP a.s. Přelouč s provozovnou v Přelouči. Svazové společnosti NYKOS a.s. a **SOP a.s. Přelouč** mají jako své akcionáře obce, ve kterých zajišťují svoz odpadu.

Dalším významnou svozovou společností na území je **AVE Kolín, s.r.o.**, která dceřině spadá pod AVE CZ odpadové hospodářství, s.r.o.

Cena jedné tuny svezeneho směsného odpadu se na území pohybuje průměrně kolem 1200,- Kč, tříděného komunálního odpadu průměrně kolem 1800,- Kč. Průměrná výše poplatku na jednoho občana obce je 570,- Kč/rok. Obce doplácí na jednoho občana průměrně 430,- Kč.

Na základě sběru informací jsme zjistili, že cena za 1 tunu svezeneho tříděného/separovaného komunálního odpadu je 5030/rok za 1 kontejner. Naproti tomu v obci Tři Dvory je doplatek obce za komunální odpad 260,00 Kč. Pokud bychom do toho započítali doplatek i za separovaný, objemný a nebezpečný odpad doplatek by byl 630kč/za občana, dále např. Jestřabí Lhota má cenu za uložení 680kč.

Sběrné dvory – Kolín, Velký Osek (elektrozařízení), Týnec nad Labem (biologický, velkoobjem, nebezpečný)

Sběrná místa - Ovčáry, Žehuň

Výkupny odpadů – Týnec nad Labem (EKO Logistics) – kompletní řešení problematiky nakládání s odpady, výkup druhotných surovin, sběr elektroodpadu

Třídící linky v blízkosti území MAS – Čáslav (AVE, třídící linka komunálního odpadu), Uhlířské Janovice (ASA), Kutná Hora (Plast Plus, třídění plastů a papíru), Lázně Bohdaneč (Transform, třídící linka a zpracování plastů), Chlumec nad Cidlinou (Pernt – ORO), Přelouč (SOP)

Některé z výše uvedených privátních firem působí jako bývalé technické služby. Také lze konstatovat, že konkurenceschopnost v této oblasti je nízká, tedy trend vývoje třídění odpadu není až tak žádoucí.

V blízkosti území MAS jsou v provozu tři zařízení na zpracování biologicky rozložitelného odpadu BRO a to ZERS spol. s.r.o (Kutná Hora) , AVE CZ odpadové hospodářství s.r.o. - provozovna Čáslav a Bohemians Waste Management a.s. (Zdechovice). Opět se jedná o privátní firmy, které zajišťují zpracování BRO pro obce u kterých zajišťují svoz odpadu.

Společnost Purum s.r.o. provozuje spalovnu nebezpečných odpadů v areálu Paramo v Kolíně.

Na základě dotazování starostů v rámci území bylo zjištěno, že černé skládky se stále vyskytují. Jejich rozsah není až tak velký jako v minulosti. Přesto četnost malých černých skládek zůstává problémem.

Podíl vytríděných složek komunálního odpadu stoupá. Především papír a plast vykazují velice kladné hodnoty. Na druhé straně je na tom hůře třídění skla a nápojových kartonů. Mírný pokles ve třídění skla můžeme přisoudit i snížení používání skleněných obalů. V rámci území se dále třídí biodpad, elektroodpad, kovy, hliníkové obaly.

Celková produkce BRO má klesající trend, kdežto celková produkce BRKO (biologicky rozložitelný komunální odpad) je spíše statická, neměnná. Jeden z možných faktů, který na základě řízených rozhovorů připouštíme je postup urbanizace. Produkce stoupá i na základě úbytku kompostů v zahradách obyvatel obcí.

Základní položku v **nákladech** na odpadové hospodářství tvoří **Sběr a svoz komunálního odpadu**.

Na území byl zjištěn potenciál pro rozšíření sběrných míst a dvorů, tak aby byla zajištěna dobrá dostupnost občanům k těmto místům a nedocházelo k tvorbě černých skládek nebo náhodně odložených odpadů (autobusové zastávky, silniční příkopy).

Zároveň za strany obcí byla zaznamenána navyšující poptávka po nádobách na biodpad, případně možnosti nabídky občanům bezplatné zapůjčené kompostérů.

Produkce odpadu

Produkce odpadu má na území kolísavý stav. Přestože jeho **celková produkce** mezi roky 2008 a 2012 spíše klesla, jednotlivé druhy vykazují i určité nárůsty.

Komodity jako je papír, plasty a sklo jsou již běžně tříděny. Meziročně se i navyšuje počet obcí, které zajišťují separaci biodpadu. Zřejmě největší podíl položek, které se dostávají do odpadu smíšeného, jsou nápojové kartony a hliníkové obaly. Tady je důležitá osvěta obyvatel a viditelné označení nádob, že tyto komodity je možné ukládat do nádob na plast.

8.1.8.1 Nakládání s odpady

Nakládání s odpady se řídí plány odpadového hospodářství. V současné době se odpady ukládají na řízené skládky. Část odpadů je zpracovávána ve specializovaných zařízeních (regenerace, třídění, recyklace) nebo spalována. V území je řada starých ekologických zátěží, kterými jsou především dřívější neřízené a hygienicky nezajištěné skládky jak komunálních, tak průmyslových a dalších odpadů, řešením není jejich překrytí zeminou a ozelení, tzv. rekultivace, ale jejich likvidace

Staré ekologické zátěže:

- Steinbruch – Týnec nad Labem
- Hliňák – Žehuň
- Hliňák (V lese) – Bělušice
- Hliník – Tři Dvory
- Lom – skládka TKO – Krakovany
- Na kopci (Písník) – Němčice
- Pískovna – Veletov
- Písník – Krakovany
- Ve Lhotkách – Ovčáry
- Sala Žiželice – Žiželice

Problémy a potřeby k řešení v oblasti odpadového hospodářství

- Existence černých skládek
- Odpadky na veřejných prostranstvích, chybí vybavení pro úklid psích exkrementů
- V obcích jsou zřízeny kontejnery pro třídění odpadů – sklo, plasty, papír,..., ne všichni občané jsou však dostatečně motivováni ke třídění odpadu

8.1.9 Ochrana ovzduší

Území patří do oblasti se zhoršenou kvalitou ovzduší ve smyslu zákona č. 201/2012 Sb., o ochraně ovzduší, kterým se stanoví imisní limity a podmínky a způsob sledování, posuzování, hodnocení a řízení kvality ovzduší ve znění pozdějších předpisů.

V rámci ORP Kolín došlo na 83,9 % území k překročení cílového imisního limitu O_3 pro ochranu zdraví (překračování limitu přízemního ozónu je celorepublikový jev)

K překročení imisního limitu Nox a cílového imisního limitu přízemního ozónu pro ochranu ekosystémů a vegetace došlo v případě Nox na 0,3 % plochy území ORP Kolín a na 0 % plochy území v případě přízemního ozónu

Narůstajícím problémem, díky cenám energetických médií, jsou plošné zdroje znečištění ovzduší, kterými jsou především domácnosti ve všech venkovských sídlech území MAS

Z uvedených důvodů jsou venkovská sídla vytápěna převážně pevnými palivy (uhlí, dřevo), mnohdy také i jinými zcela nevhodnými substancemi

Velká část území není plynofikována

Přízemní znečištění ovzduší, které z těchto zdrojů pochází, znamená výrazné zatížení dýchací zóny a to zejména při teplotních inverzích, za mlhy apod., tyto situace jsou nejčastější v podzimních a zimních měsících

Chybí konkrétní imisní hodnoty znečištění ovzduší

Přízemní znečištění je rovněž zvyšováno automobilovou dopravou, jednak emisemi výfukových plynů, jednak prašností

Biologické znečištění ovzduší je dosud okrajově sledovanou problematikou v komplexu životního prostředí, způsobují ho alergenní látky biologického původu (mikroorganismy, semena a pyly, roztoči,...), biologické znečištění je původcem vzniku stále rostoucích alergických onemocnění a to zejména u dětské populace

Znečištění ovzduší, např. pylovými zrny, se projevuje prakticky v celém vegetačním období a úzce souvisí s využitím území, s rozšiřováním plevelů a ruderálních společenstev, zavlečených rostlinných druhů apod.

Mezi aeroalergeny patří mnohé z dřevin běžně rostoucích v území MAS (např. bez černý, olše, bříza,..) a dále především různé druhy plevelů a ruderálů (trávy všech druhů, pelyňky, kopřivy, šťovíky, jitrocel, atd.)

Nejčastější plochy s výskytem alergenních rostlin jsou neudržované zemědělské areály a jejich okolí, neudržované plochy na okrajích zástavby, u neudržovaných staveb, na zboženištích, okraje polních cest a silnic, plochy divokých skládek, starých zátěží apod.

Likvidace těchto ploch v území je povinností majitelů a uživatelů pozemků a měla by být důsledně požadována

Velké zdroje znečištění ovzduší:

- Býchory – Zemědělské obchodní družstvo Zálabí
- Němčice – Obila, a.s.
- Ohaře – Bohemia asphalt, s.r.o.
- Veletov – Zemědělské obchodní družstvo Zálabí
- Ovčáry – TPCA
- + velké výrobní závody v Kolíně

Problémy a potřeby k řešení v oblasti ochrany ovzduší

- Nárůst dopravního provozu – zhoršení stavu kvality ovzduší.
- blízkost elektrárny Chvalovice – vliv na kvalitu ovzduší – díky novým technologiím se však snížily emise oxidu siřičitého.

8.1.10 Ochrana a čistota pozemních vod

Jakost vody v řece Labi je zařazena do 3. třídy jakosti vody. Jakost vody je dále sledována také u řeky Cidlina, kde jakost vody spadá do 4. třídy. Stejnou zhoršenou jakost vody má i řeka Klejnárka, která se u Starého Kolína vlévá do řeky Labe. Pro další vodní toky a podrobnější charakteristiku znečištění a jakosti vody nejsou uvedené informace k dispozici.

Důležitá pozitiva

- Výrazné zlepšení čistoty vod, zvláště pak řeky Labe, lépe udržovaný vzhled břehů Labe díky jejich úpravě a údržbě v posledních letech.

Problémy a potřeby k řešení v oblasti ochrany a čistoty pozemních vod

- Znečištěné rybníky, tůně, vodní toky, nádrže
- Stále zůstává znečištěné některé vodstvo na území MAS, zvláště koupaliště dříve využívaná pro rekreaci
- V řadě obcí dosud chybí kanalizace, čistička odpadních vod

8.1.11 Ochrana půdy a ploch zeleně

Charakteristika:

V území jsou rozsáhlé obhospodařované plochy. Je zde přetrvávající tradice v zemědělství, intenzivně využívaná zemědělská půda díky úrodné Polabské nížině a příznivým klimatickým podmínkám ve srovnání s jinými oblastmi ČR. Zemědělské půdy jsou charakterizovány bonitovanými půdně ekologickými jednotkami (BPEJ) a třídami ochrany zemědělské půdy. Ze zemědělských výrobních oblastí je na území zastoupena především řepařská zemědělská výrobní oblast. Rovinný a mírně zvlněný reliéf terénu. Nadmořská výška cca 250 m n.m. Průměrná roční teplota 9 °C. Průměrné roční srážky 500 – 650 mm.

Hlavní půdní jednotky: černozemní a hnědozemní půdy na spraších a sprašových hlínách,

hluboké nivní půdy. Zrnitostní složení: hluboké aluviální hlinité a písčitohlinité půdy. Stupeň zornění: větší než 80 %. Lesnatost nízká.

Hlavní zemědělské plodiny: cukrovka, kvalitní pšenice, sladovnický ječmen, kořenová zelenina, rané brambory

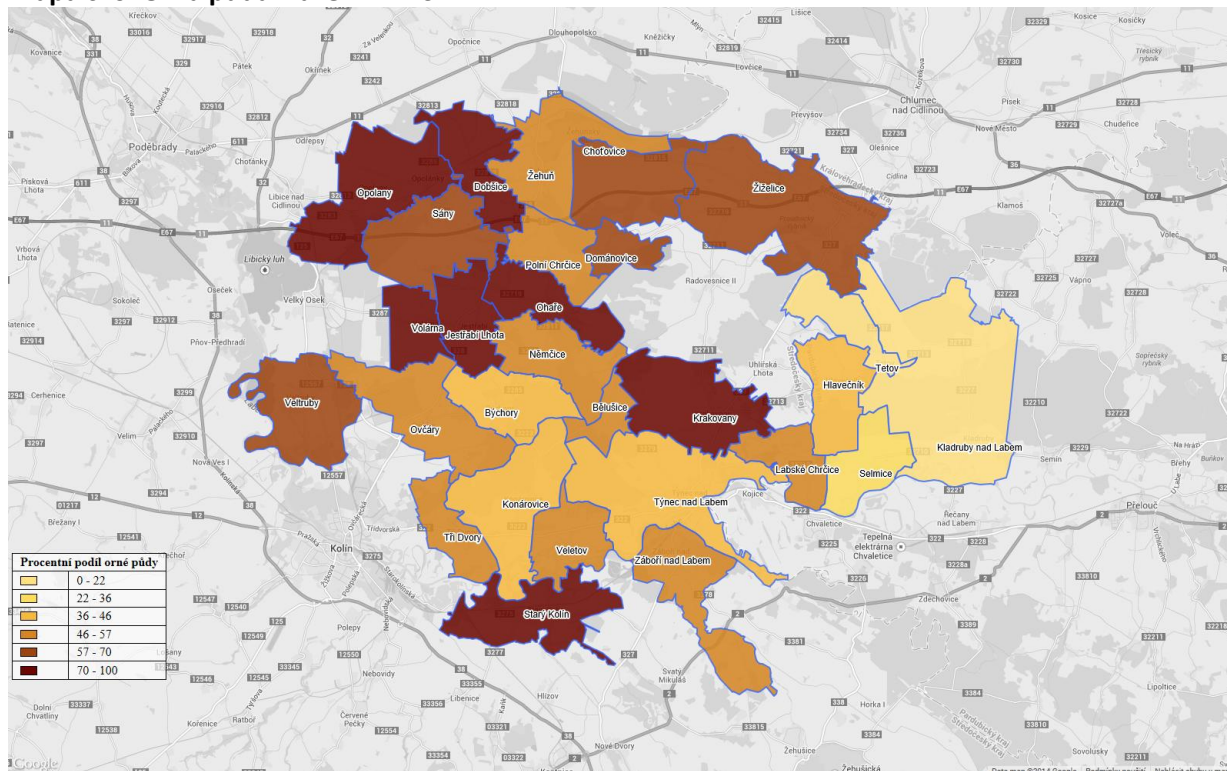
Lesy

- Je zastoupen 2. až 4. lesní vegetační stupeň
- Tato oblast zahrnuje úvaly při Labi a plošiny nebo tabule okrajových pásem
- K úvalům v údolí Labe patří i Pardubická kotlina, terasové náplavy jsou kryty váťými písky vytvářejícími přesypy
- Dále je zde Nymburská kotlina
- Lesy na území lze řadit do lesního vegetačního stupně 2. bukodubový, 3. dubobukový, 4. bukový
- Druhá skladba lesů je oproti přirozené výrazně odlišná, dominují druhotné borové a smrkové lesy, převážně monokulturního stejnověkého charakteru

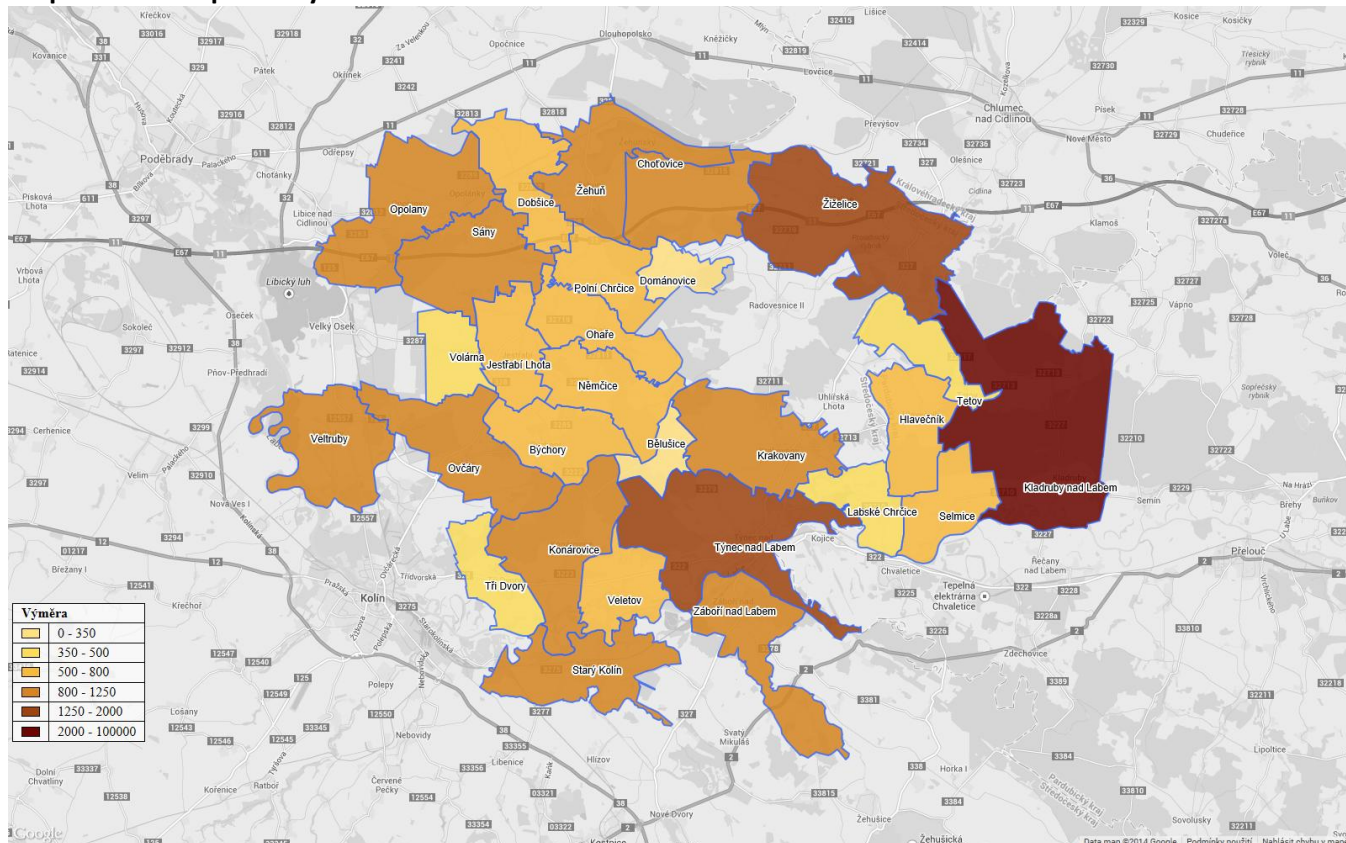
Problémy a potřeby k řešení v oblasti ochrany půdy a ploch zeleně

- Snižování podílu zelených ploch
- Rozšiřující se bytová výstavba vede ke snížení zelených ploch – je třeba zajistit vhodnou koncepci plánování výstavby nových bytových prostor – zpracování projektů zaměřených na zvýšení podílu zeleně v obcích
- Výstavba nových továren, velkoobchodů – narušení tradičního rázu krajiny
- Dochází ke kácení lesů – je třeba zajistit výsadbu nových stromů (zajišťují spolky myslivců)
- Ke zlepšení stavu krajiny by mohla napomoci revitalizace vodních ploch, parků, alejí

Mapa č. 6: Orná půda v území MAS



Mapa č. 7: Lesní pozemky v území MAS



8.1.12 Život v obcích – spolky, kulturní a sportovní vybavenost a aktivity.

Charakteristika

- V obcích funguje řada zájmových spolků a občanských sdružení, které se podílí na rozvoji zdejšího společenského života
- Tradiční zastoupení zde mají například spolky fotbalistů, hasičů, rybářů, myslivců, kynologů, spolky žen, tělovýchovy a skautů
- Dále jsou v některých obcích zastoupeny divadelní spolky, spolky zahrádkářů, vinařů
- Rozsah aktivit spolků závisí na velikosti obcí a počtu obyvatel, jejich činnost je financována jednak z členských příspěvků, sponzorských darů a rovněž z příspěvků z obecních rozpočtů
- Pravidelně jsou pořádány různé společenské akce: hudební zábavy, diskotéky, dětské dny, dny matek, plesy jednotlivých spolků, sportovní akce, trhy, poutě, oslavy výročí vzniku obcí, karnevaly, tradice spojené s oslavou náboženských svátků, staročeské máje, festivaly řemesel, koncerty v kostele, cestovatelské besedy a přednášky
- Ke shromažďovacím účelům slouží veřejná prostranství, sportovní hřiště, budovy úřadů, škol, kulturní domy, tělocvičny či prostory v pohostinských zařízeních
- V Týnci nad Labem se nachází také letní kino, které promítá během letních měsíců
- V území je několik muzeí

Městské muzeum v Týnci nad Labem

- základní expozice se zabývá historií města Týnce nad Labem
- dokumenty a fotografie
- Vystavovány jsou i fotografie a materiály zájmových organizací v Týnci nad Labem
- včelařů, zahrádkářů, rybářů, tělesně postižených, českého červeného

- Kříže, skautů, pionýrů, Sokola, Orla, DTJ, kynologů, mysliveckého spolku, filatelistů a dalších.
- Nedílnou součástí muzejních sbírek jsou materiály a fotografie zobrazující Setkání Týnců od počátku jejich historie.
- muzeum přemístěno do nové budovy – projekt MAS Zálabí

Národopisné muzeum v Žiželících

- muzeum nabízí stálou vlastivědnou expozici a to od vzniku městečka spjatou s historií Hradištského hradu
- expozice národopisná zachycuje slavnou dobu rozkvětu řemesel a cechů

Muzeum Keltů v Dobšicích

- seznámení se světem keltských mužů a žen, se základními zemědělskými činnostmi a pohřebními zvyklostmi
- výklad je doplněn filmem „Ze života keltské osady“
- prohlídka archeoskanzeny – pekařská pec, kovárna, představení řemesla, seznámení se světem keltských bohů
- možnost využití keltských kostýmů pro vlastní fotografování

Expozice místních tradic, spolků a významných rodáků v Dobšicích

- stálá expozice představuje život a dílo hudebního skladatele Josefa Navrátila – Ratili, který se narodil a vyrůstal v tomto domě
- činnost místních spolků
- lidové tradice a zvyky

Charakteristika v oblasti sportu

- Sportovní vyžití v obcích hraje významnou roli při rozhodování o stěhování do regionu
- O sportovní vyžití se na území MAS starají obce, školy a spolky
- Na území nenalezneme žádná krytá koupaliště či bazény – ta se nachází v nedalekých městech (Kolín, Kutná Hora, Pardubice,...)
- Ke koupání a vodním sportům obyvatelstvo využívá nedaleké zatopené pískovny v okolí Kolína, Přelouče a Chlumce nad Cidlinou, v současné době začíná být k těmto účelům opět využívána i řeka Labe
- Na území se nachází 4 otevřené stadiony, obce jsou pak většinou vybaveny sportovními tělocvičnami, fotbalovými hřišti atd.
- Téměř v každé obci nalezneme alespoň jedno hřiště s provozovatelem či správcem
- Z ostatních sportovních zařízení lze zmínit např. tenisové kurty, squash centrum, volejbalové kurty, sportovní haly, či nové multifunkční hřiště v Týnci nad Labem
- Některé obce nabízí možnost využití fitness posiloven, cvičení pro ženy apod.
- Velké oblibě se na území MAS těší rovněž cykloturistika, která by se však mohla rozvíjet více po vybudování nových cyklotras či úpravě stávajících
- Součástí řady obcí je konání pravidelných fotbalových utkání v rámci okresního přeboru
- Nedílnou součástí sportovního vyžití je také sportovní rybolov – pravidelné rybářské závody
- Za širší nabídkou sportovního vyžití občané dojíždí do okolních měst (Kolín, Kutná Hora, Pardubice,...)

Důležitá pozitiva

- Potenciál aktivních lidí
- Velká spolková činnost
- Několik muzeí

- Zaměření na Kelty (Dobšice) viz Muzeum Keltů v Dobšicích.
- Hasičská Polabská liga
- Volnočasové aktivity – tradice (Máje, Masopust, Neckiáda, Dětské dny, Pálení čarodějnic, Polabská liga, Posvícení, Otvírání X zavírání toků, Výlov rybníků, Vánoční půlnoční mše, Plesy, Drakiády, Rozsvícení stromečků, Zpívání v kostele, Keltské slavnosti)
- Vigvam - víceúčelový areál v Němčicích u Kolína
 - zábava, gurmánské zážitky, zábavné akce pro děti i dospělé, firemní setkání
 - ubytování, restaurace,
 - nejvyšší stavba svého druhu v ČR a zřejmě i na světě, klub, kongresový sál, vinný sklep s vinárnou, minizoo, dětské hřiště – pirátská loď, skákací hrad, prohlídka hummer limuzíny
 - Vigvam vláček
- Řepařská drážka – viz. Kategorie turistický ruch
- Hřebčín Kladruby nad Labem
- Významné - silné osobnosti - myšleno jako významné historické osobnosti (rodáci), tj. následující:
 - Jaroslav Vrchlický (Ovčáry) – spisovatel, básník, dramatik, překladatel
 - Rafael Kubelík (Býchory) – dirigent, houslista, hudební skladatel
 - Jaroslav Perner (Týnec nad Labem) – filozof
 - Antonín Šolta (Týnec nad Labem) – etnograf
 - Josefa Navrátil-Ratili (Dobšice) – hudební skladatel
- Demografické složení obyvatelstva – v obcích převažují mladé rodiny
- Silná komunita v malých obcích – lidé se znají navzájem, spolupracují

Problémy a potřeby k řešení v oblasti života v obcích

- Chybí zde dostatek otevřených koupališť, resp. problémem je jejich špatný stav, neudržovaný vzhled a kvalita vody - většinou slouží spíše rybářům
- Zánik knihoven
 - malé veřejné knihovny se dosud nachází téměř v každé obci – v menších obcích bez školských zařízení jde spíše o menší knihovny s omezenou nabídkou
 - v obcích se školskými zařízeními jsou knihovny využívány častěji a to např. jako prostory pro besedy, přednášky, akce pro malé děti, čtenářské kurzy
 - knihovny slouží rovněž jako informační centra či jako první pomoc cyklistům a turistům
 - přístup na internet zdarma
 - nebyl zaznamenán žádný zánik knihoven v obcích na území MAS – tento bod bych neviděla jako problematický vzhledem k tomu, že knihovny nabízí kromě literatury i další doplňkové služby (výše) a jsou schopny fungovat
- Spolky nemají mobiliář žádný nebo zastaralý
- Spolky se nemají kde scházet
- Financování neziskových organizací
- Zánik kulturních tradic
 - Velikonoční tradice – opadá zájem mladých jedinců podílet se na udržování této tradice, tj. koledování, barvení vajec, velikonoční výzdoba
 - snižující se návštěvnost půlnočních mší
 - poutě, posvícení – úpadek zájmu u mladších generací, udržuje se spíše v domácnostech se seniory
 - úpadek tradičních svatebních obřadů
 - k udržování tradic se snaží napomáhat pedagogové ve školských zařízeních

- pozitivem však je v posledních letech se projevující návrat k pořádání trhů a jarmarků s tradičními lokálními produkty (ovoce, zelenina, mléčné výrobky, uzeniny, svíčky), nepravidelně se pořádají tradiční víkendové trhy, festivaly řemesel)
- tyto údaje nelze doložit konkrétními čísly, jde pouze o informace získané na základě dlouhodobého pozorování, diskuzí s veřejností a zkušeností
- Není regionální vzdělávací centrum
- Udržitelnost realizovaných projektů
- Dělení společnosti dle majetnosti
- Morální úpadek ve společnosti
- Málo peněz pro malé obce a NNO
- Děti nejsou vedeny rodiči k smysluplnému aktivnímu trávení volného času
- Obce, které nepodporují své spolky

8.1.13 Podnikání, výroba, zaměstnanost

Pozemková struktura

- úrodná Polabská nížina intenzivně využívána pro hospodářskou činnost – velká část plochy obhospodařována zemědělci
- nemalou část plochy pokrývají rybníky a borové lesy
- nejčastěji pěstované plodiny na území MAS jsou řepka olejka, kukuřice, obilí
- část území pokrývají přírodní a národní přírodní rezervace (viz. info v kapitole o cestovním ruchu)
- více viz tabulky

Hospodářská činnost

Okresní město Kolín (nepatří do MAS, ale pro území je zásadním spádovým městem)

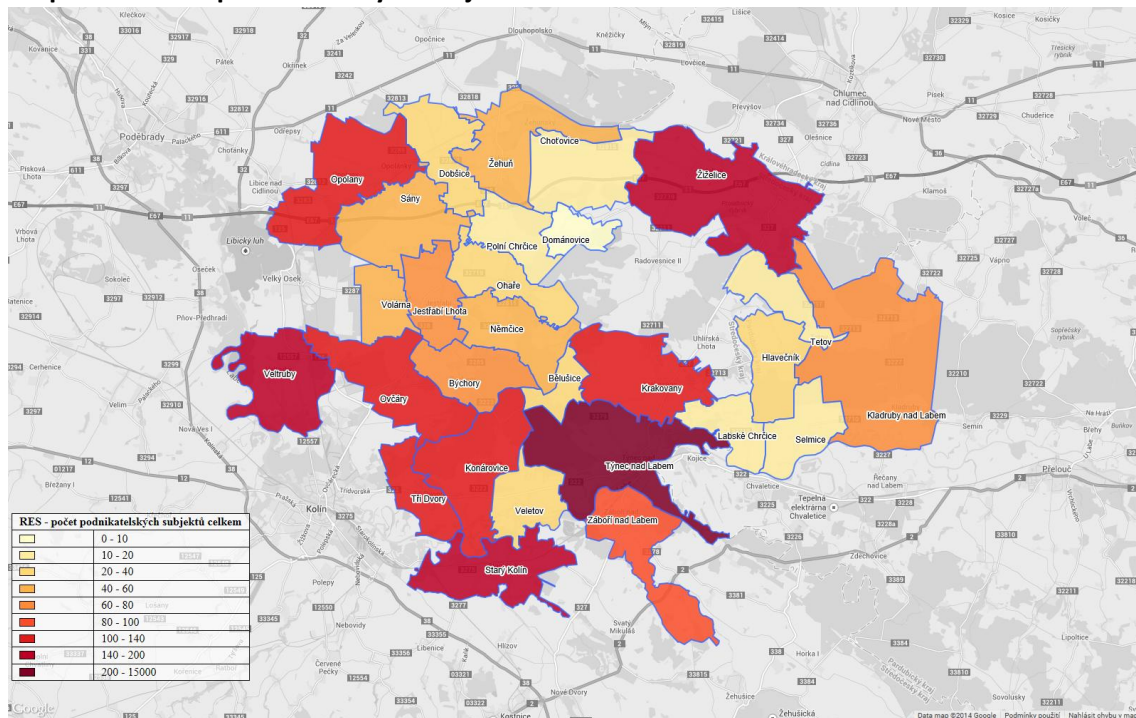
- Centrum okresu, město s rozvinutým chemickým, potravinářským, strojírenským a polygrafickým průmyslem
- Důležitá železniční křižovatka a obchodní přístav
- Rozvoj průmyslu je zde spjat se stavbou železničních tratí v polovině 19. století
- V průběhu 90. let 20. století došlo ve městě k částečnému útlumu výroby, což do značné míry ovlivnilo odvětvovou strukturu zaměstnanosti
- Část zaměstnanců z průmyslu i zemědělství se přesunula do služeb a stavebnictví, část se stala nezaměstnanými

TPCA

- Automobilka konsorcia TPCA otevřena na jaře 2005
- Zaměstnává 3200 lidí, výrobní kapacita 300 000 vozů ročně
- Přistěhování nových obyvatel v produktivním věku by mělo zastavit dlouhodobý úbytek obyvatelstva v regionu a pozitivně ovlivnit jeho současnou nepříznivou věkovou strukturu
- od počátku 90. let, kdy se v důsledku přechodu české ekonomiky z centrálně plánované na tržní změnila struktura vlastnických vztahů, přibyla na území MAS řada soukromých podniků – šlo především o velký nárůst počtu malých podniků a to v oblastech jako je obchod, stavebnictví, služby apod.

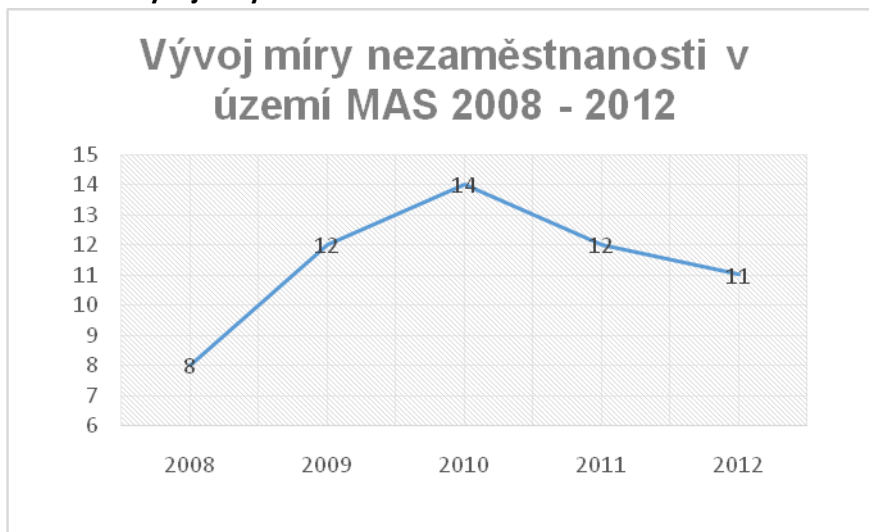
- zaměstnanost na území MAS výrazně ovlivňuje automobilová továrna TPCA v Ovčárech u Kolína, která zahájila provoz v roce 2005 (výstavba od roku 2002) – v současnosti zde pracuje 3200 zaměstnanců, TPCA nabízí uplatnění mimo jiné i pro vysokoškolské absolventy a kvalifikované pracovníky
- řadě obyvatel regionu poskytuje pracovní příležitost zemědělská činnost
- od roku 1991 poklesl počet zaměstnaných, vzrostl počet nezaměstnaných, snížil se počet žen na mateřské dovolené, k poklesu došlo rovněž v počtu obyvatel ekonomicky neaktivních, zvýšil se počet nepracujících důchodců
- ekonomický potenciál celého regionu změnila nová továrna na výrobu malých osobních automobilů TPCA, jejíž výstavba byla investicí celorepublikového významu
- významní zaměstnavatelé: TPCA, Oblastní nemocnice Kolín, Obchodní tiskárny, CEBAL (výroba kovových obalů), SPEL (výroba kabelů a vodičů), KOPOS Kolín (výroba zboží z plastů), GEOSAN GROUP (výstavba pozemních staveb)
- výjezd za prací nejčastěji do Kolína, dále do hlavního města Prahy, Kutné Hory, Pardubic, Hradce Králové
- z hlediska odvětví ekonomické činnosti nejčastěji vyjížděly osoby zaměstnané v průmyslu, dopravě a telekomunikacích
- podíl dlouhodobě nezaměstnaných v ORP Kolín: s nárůstem nezaměstnanosti v důsledku ekonomické krize podíl dlouhodobě nezaměstnaných nejprve poklesl, následně pak vzrostl, přibližně desetina všech nezaměstnaných ke konci roku 2010 byla nezaměstnaná déle než 2 roky, tento podíl se oproti roku 2009 výrazně zvýšil, podíl nezaměstnaných po dobu déle než jeden rok vzrostl během roku 2010 z 20 na 30 %
- v rámci ORP Kolín v roce 2011 byl podíl ekonomicky aktivních obyvatel na celkovém počtu obyvatel mírně nad republikovým i krajským průměrem
- přestože míra nezaměstnanosti v čase kolísá, v ORP Kolín je dlouhodobě vyšší než v celém kraji
- v ukazatelích zaměstnanosti se v posledních letech projevily důsledky probíhající hospodářské krize, která snížila jak průmyslovou produkci, tak počty zakázek, a způsobila značné snižování počtu zaměstnanců téměř ve všech oborech
- největší ekonomický význam má průmyslová zóna Kolín – Ovčáry, která se nachází na katastrálním území obce Ovčáry, rozvojové zóně dominuje především automobilový závod TPCA – otevřen v roce 2005, rozloha této průmyslové zóny je 370 ha, další firmy působící v této zóně jsou Lear Corporation Czech, s.r.o. (výroba automobilových sedadel), GEFCO Česká republika, s.r.o. (distribuce hotových automobilů a příprava pro zákazníky), TOYOTA TSUSCHO EUROPE S.A. (zprostředkování obchodu) a Yusen Logistics, s.r.o. (logistické centrum zajišťující vnitrostátní a mezinárodní nákladní přepravu, skladovací a logistické služby)
- kromě průmyslu se můžeme v území setkat také s intenzivní zemědělskou rostlinnou výrobou a to především v oblasti Polabí
- zemědělská výroba je ovlivněna klimatickými a půdními podmínkami, převládá zde výrobní typ řepařsko-ječný a pšeničný, zemědělská výrobní oblast řepařská a podoblast Ř2, podoblast Ř2 zahrnuje území v teplém klimatu s výraznou převahou nejproduktivnějších půd černozemního charakteru v rovinném terénu (sklonitost 3%) v nadmořské výšce 250 m n.m., podoblast je charakteristická pěstováním intenzivních zemědělských plodin jako pšenice, ječmen, cukrovka, rané brambory, řepka, slunečnice, vojtěška či kukuřice na siláž

Mapa č. 9: Počet podnikatelských subjektů v obcích MAS Zálabí



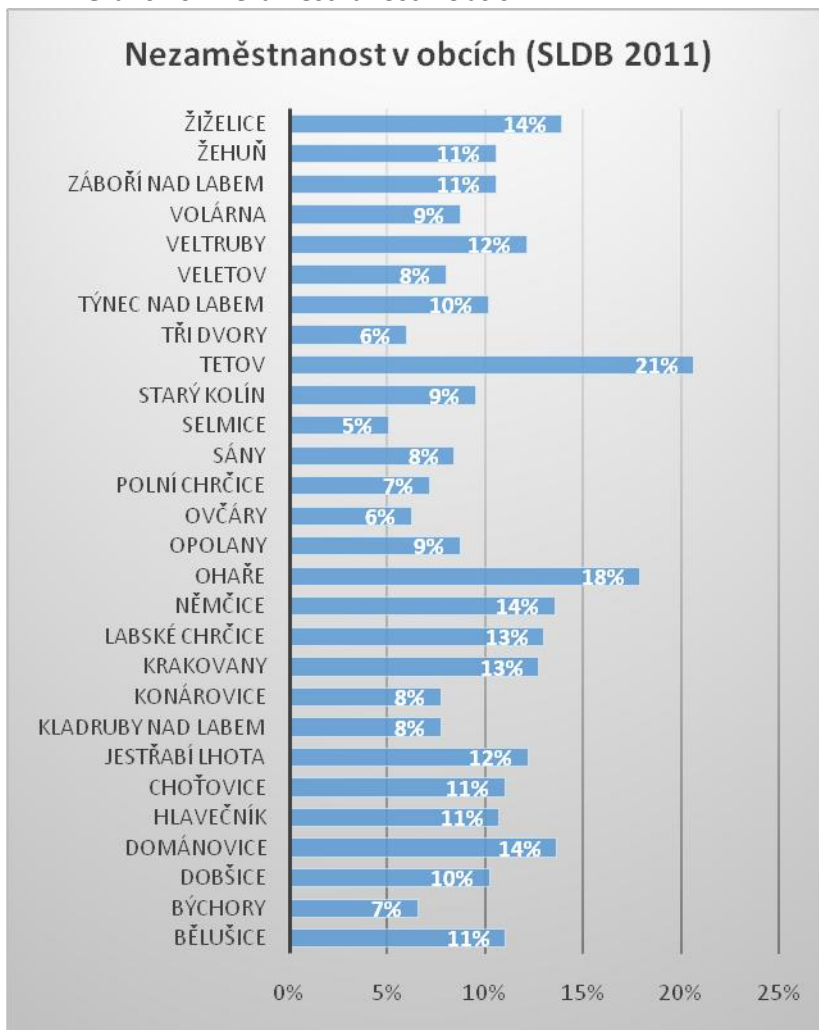
Zaměstnanost:

Graf č. 9: Vývoj míry nezaměstnanosti



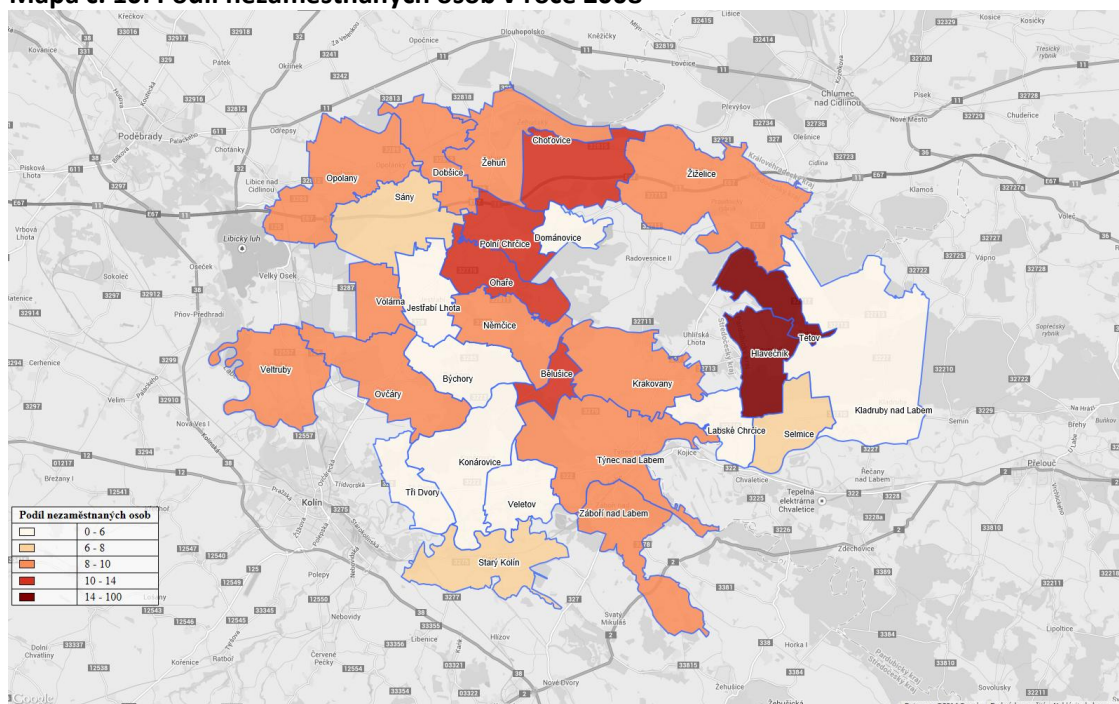
Zdroj: MPSV/ ÚP

Graf č.10: Nezaměstnanost v obcích

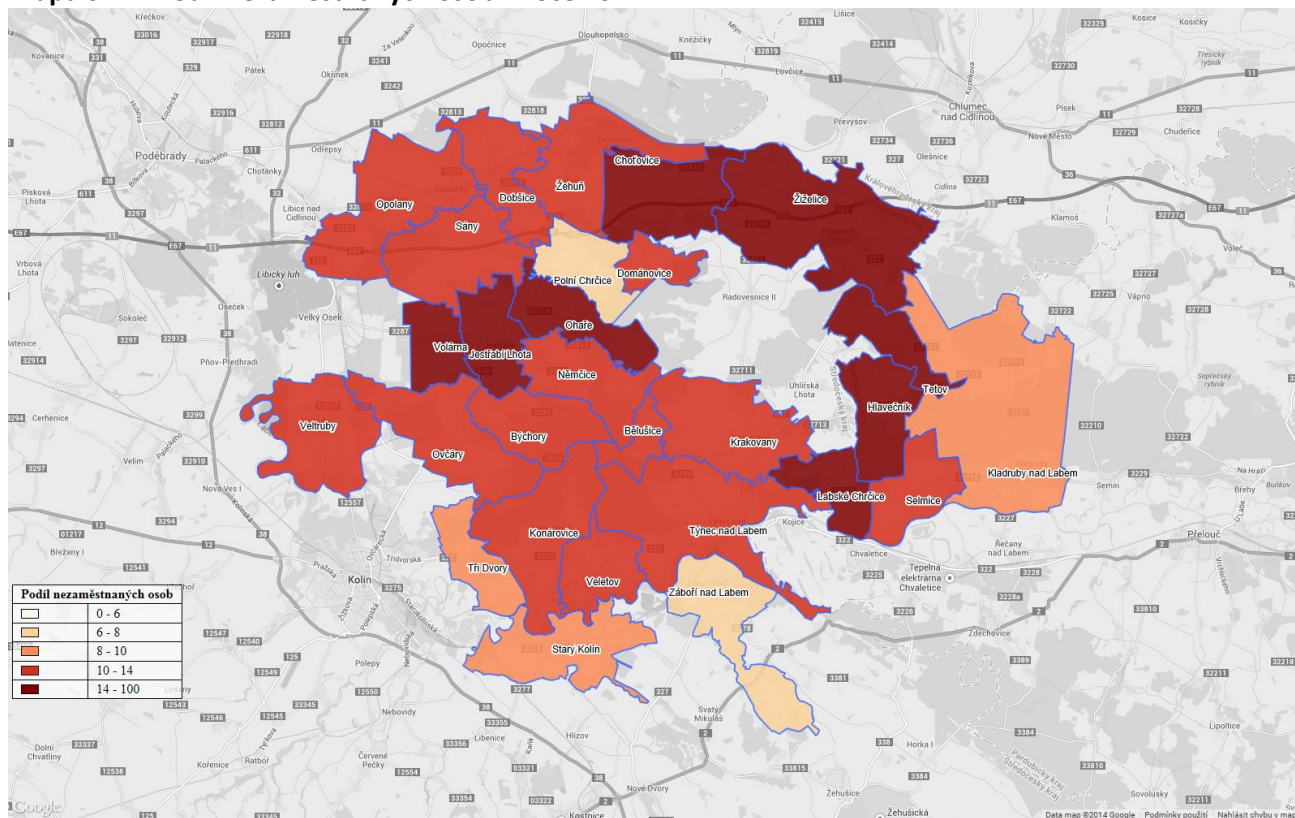


Zdroj: MPSV/ ÚP

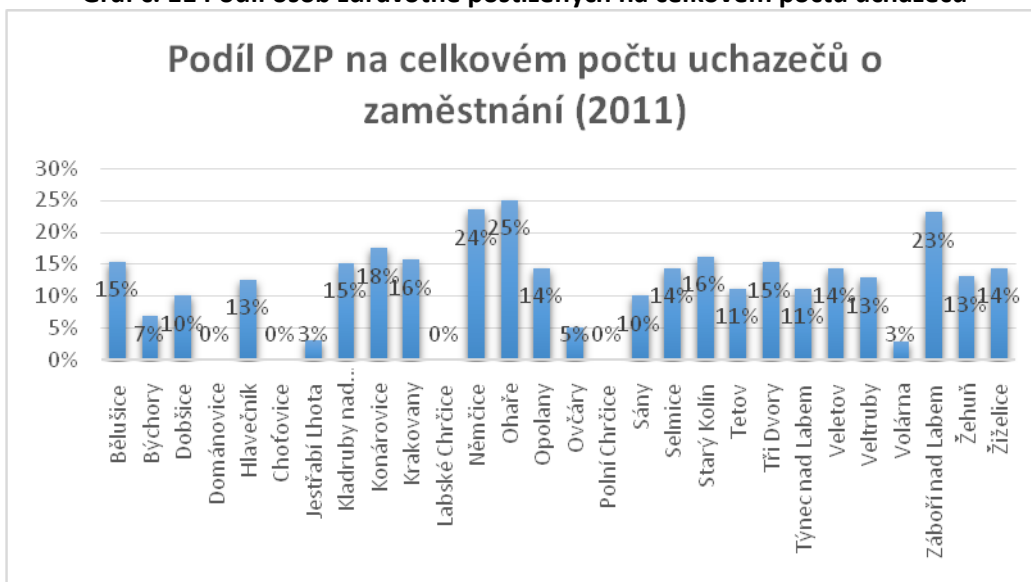
Mapa č. 10: Podíl nezaměstnaných osob v roce 2008



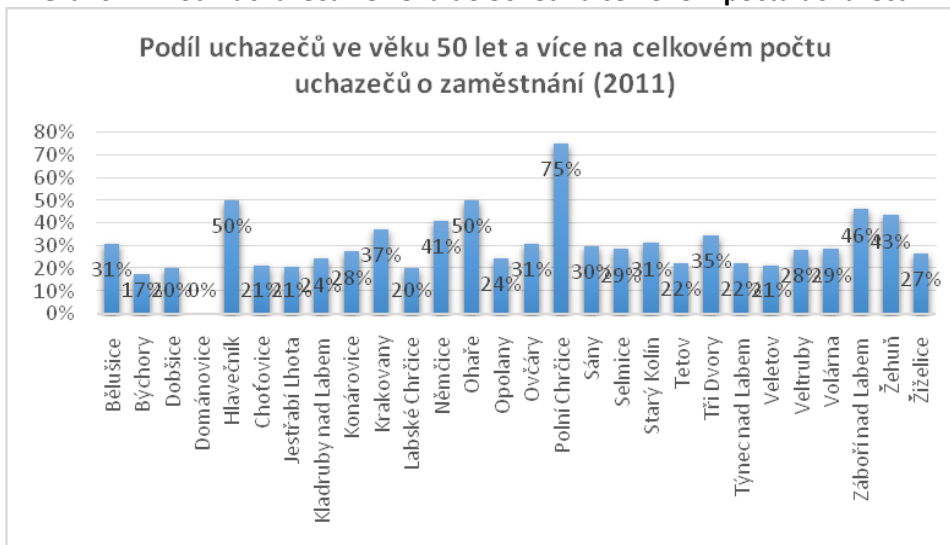
Mapa č. 11: Podíl nezaměstnaných osob v roce 2011



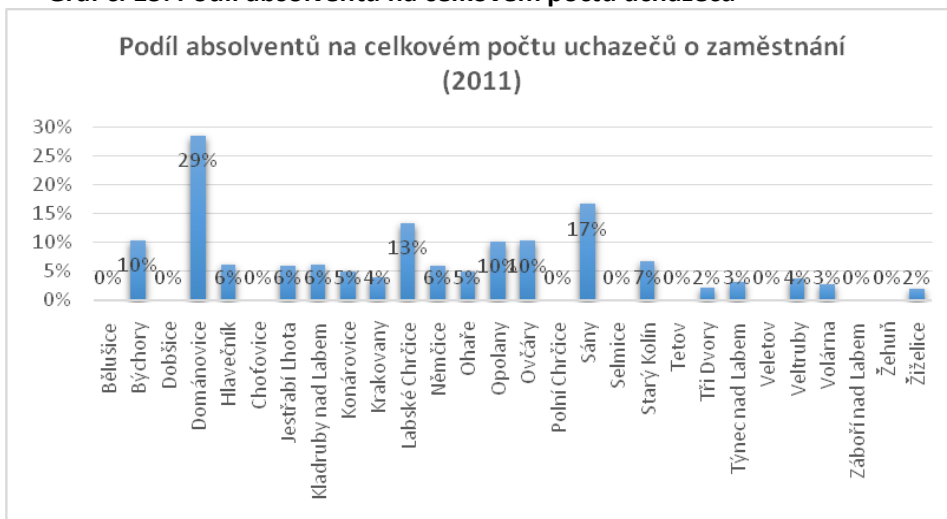
Graf č. 11 Podíl osob zdravotně postižených na celkovém počtu uchazečů



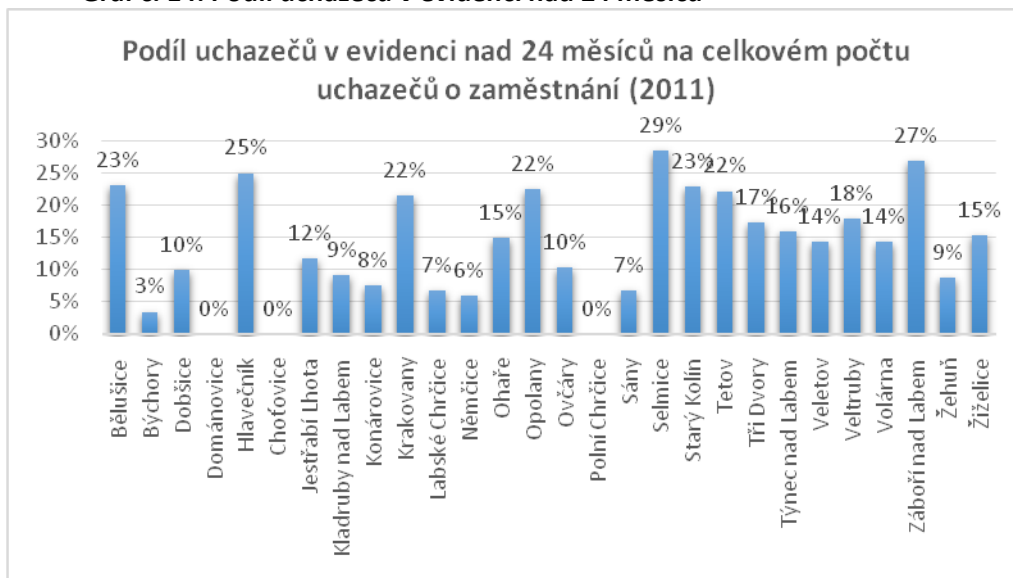
Graf č. 12 Podíl uchazečů ve věku do 50 let na celkovém počtu uchazečů



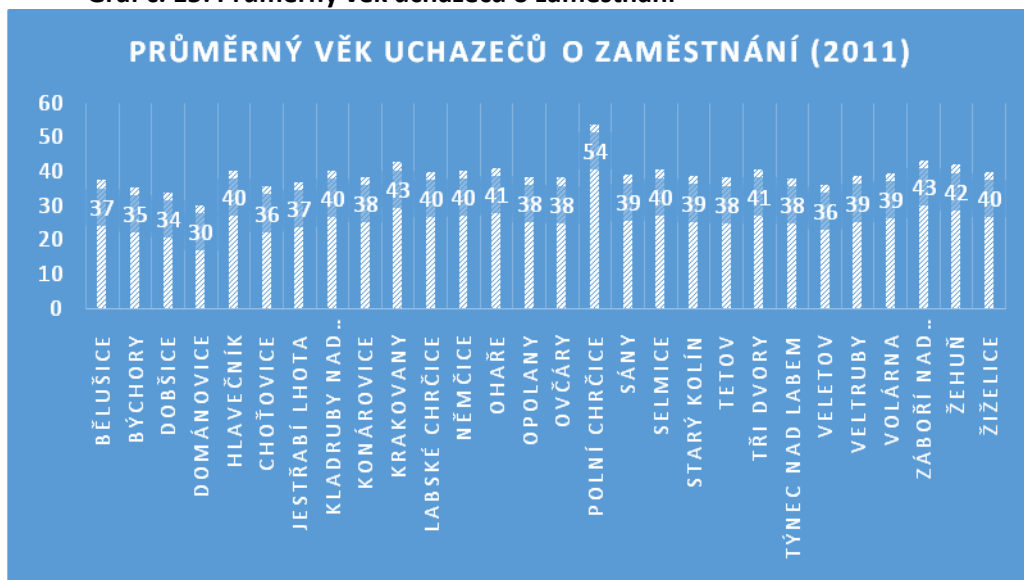
Graf č. 13: Podíl absolventů na celkovém počtu uchazečů



Graf č. 14: Podíl uchazečů v evidenci nad 24 měsíců



Graf č. 15: Průměrný věk uchazečů o zaměstnání



Důležitá pozitiva

- velký podíl orné půdy
- blízkost podnikatelských příležitostí => velká okolní města
- dobrá spolupráce s myslivci => údržba rajonů
- bašovo zelí a jahody – regionální produkty
- velké kupní síla
- výhodná poloha regionu (Střední Čechy)

Problémy a potřeby k řešení v oblasti podnikání, výroby a zaměstnanosti

- nastavení státu – pěstování hlavně kukuřice, řepky,.. => společenská poptávka
- nedostatečný vztah k zemědělství (venkovu obecně)
- nedostatečná informovanost o řemeslnících/podnikatelích
- malá podpora tradičního řemesla
- malá spolupráce obcí se zemědělci/podniky
- administrativní zátěž zemědělců => nedostatečná podpora projektů od MAS
- nedostatečné odvodnění polí => zastaralé drenáže => zmapování
- není/chybí biokoridory
- nedostatečné vzdělání začínajících mladých podnikatelů/řemeslníků
- chybí jednotný informační systém podnikatelských subjektů v regionu
- Nespoupráce zemědělců s obcemi
- Vytěžení půdy z hlediska biologické kvality
- Vzrůstající konkurence
- Velká síť obchodních řetězců
- Přesycenost trhu
- Složitá administrativa

8.1.14 Řízení obcí, informovanost, spolupráce

Charakteristika

- Jsou zřízeny jednotlivé obecní či městské úřady složené ze starostů, zastupitelstva a dalších pracovníků zajišťujících chod úřadu
- Probíhá spolupráce obcí jednak v rámci partnerství MAS Zálabí a dále v rámci mikroregionů, svazků obcí apod.

Spolupráce v rámci MAS

V rámci činnosti MAS probíhá spolupráce s členskými obcemi, podnikateli a neziskovými organizacemi. Členové MAS jsou informováni o aktivitách místní akční skupiny prostřednictvím webových stránek, telefonické, e-mailové či osobní komunikace. V poslední době mohli členové žádat například o dotace na měkké akce v rámci Tréninkové výzvy Zálabí táhne za jeden provaz. Možnosti využilo několik členů, kteří získané finanční prostředky využili na sportovní akce, výstavy, dny dětí, kulturní a hudební události apod. Aktivita členů MAS se liší dle jednotlivých obcí. V rámci dalších projektů MAS proběhla například Putovní olympiáda mateřských škol, do které se zapojily mateřské školy z území MAS, dále pak projekty Za poklady venkova či Dědictví našich předků. Více informací v kapitole o historii MAS a zkušenostech s rozvojem.

Mikroregion Svazek obcí Týnecko

- část obcí mikroregionu je administrativně příslušná do okresu Kolín a část do okresu Pardubice – jedná se tedy o sdružení okrajových obcí obou okresů - i přes administrativní bariéru našly obce ochotu vzájemně koordinovat svůj rozvoj i rozvoj celého mikroregionu
- Program obnovy a rozvoje mikroregionu Týnecko = základní materiál pro rozvoj celého mikroregionu
- obnova vesnic, ochrana životního prostředí, podpora iniciativy obyvatel, podnikatelské sféry a místních samospráv
- projekt: plynofikace Svazku obcí Týnecko, Putovní kontejner Elektrowin 2013

Mikroregion Kolínské Zálabí

- dobrovolný svazek obcí se sídlem v Býchorech

Mikroregion Polabský Luh

- dobrovolný svazek obcí v okresu Kolín a okresu Nymburk
- cílem je celkový rozvoj mikroregionu, životního prostředí a cestovního ruchu
- důvodem vzniku byla výstavba cyklostezky podél rozšiřované silnice II/125 z dálnice D11 do průmyslové zóny v Ovčárech

Důležitá pozitiva

- Jsou k dispozici vývěsky s aktuálními informacemi o dění v obcích, dále funguje rozhlas, jsou vydávány obecní zpravodaje, další informace lze nalézt na internetových stránkách obcí
- Své webové stránky pak provozují i jednotlivé organizace, spolky či zájmová sdružení
- Na kulturně-společenské či sportovní akce bývá upozorňováno rovněž formou plakátů vyvěšených na veřejných prostranstvích

Problémy a potřeby k řešení v oblasti řízení obcí

- Chybí dostatek kulturně-společenských či sportovních akcí pořádaných za meziobecní spolupráce.

- náměty: sportovní turnaje pro týmy z jednotlivých obcí, společně organizované dětské dny (dětské týmy dle obcí), společné trhy, jarmarky, výstavy, hudební festivaly, festivaly řemesel
- Nedostatečné zapojení se veřejnosti do rozvojových aktivit obcí, často nezájem veřejnosti o dění v obcích.
 - možné důvody: nedostatečná informovanost občanů o dění v obcích (špatné webové stránky – neaktualizované, nepravidelně vydávané zpravodaje, absence informačních tabulí,...), někteří občané nemají vzhledem k pracovní vytiženosti dostatek času, aby se mohli aktivně podílet na rozvoji obcí, vzájemné neshody mezi občany, nedostatek kreativity, neznalost možností čerpání dotací, přirozená pasivita
- Chybí kvalitní úprava a aktuálnost webových stránek obcí či organizací – špatná informovanost občanů
- Nejednotná ucelená informovanost
- Špatné přerozdělování prostředků
- Neustálé reformování

8.1.15 Bezpečnost

Charakteristika

Bezpečnost

- V posledních letech velký příliv pracovní síly z Ukrajiny do automobilové továrny TPCA u Kolína a rovněž do výrobních závodů společnosti Crocodile v Žiželicích – podíl na kriminalitě v území MAS
- Stále častěji se objevující problémy s romskými spoluobčany, kteří se koncentrují především do větších obcí v rámci území MAS – zvyšuje se zde kriminalita a sociální napětí; tyto romské komunity obvykle obývají opuštěné a zchátralé prostory, které posléze končí v horším než původním stavu; velkou překážkou bezproblémového soužití s romskou komunitou je jejich nedostatečné začlenění do fungování společnosti – chybí podněty pro jejich zapojení se do pracovního procesu, chybí vzdělání
- Velké množství majetkových krádeží
- Některé obce, resp. jejich části, kterými prochází řeky Labe a Cidlina, se nachází v záplavových zónách, v těchto obcích však často nejsou zajištěna dostatečná protipovodňová opatření, která by snižovala dopady přírodních katastrof
- Je třeba provést statické zajištění budov a opravy střech tam, kde k tomu dosud nedošlo
- Pro bezpečnou dopravu je třeba zajistit opravy zničených komunikací v důsledku živelných pohrom či zvýšeného provozu těžkých nákladních aut na silnicích, zároveň je nutná oprava zničených dopravních značení a výstavba chodníků podél silnic + vybudování cyklotras pro bezpečnost cyklistů
- Ke zvýšení bezpečnosti na silnicích i mimo ně může přispět instalace kamerových zařízení umístěných na strategická místa
- Možnost zavést malé služebny policie v obcích a více policejních hlídek v terénu, v rámci území MAS se policejní služebna nachází pouze v Týnci nad Labem
- Navýšit rozpočty pro hasičské sbory
- V obcích se často objevují terénní pracovníci, kteří nabízí pojišťovací služby, mobilní tarify apod. – zaměřují se především na seniory, s nimiž uzavírají nevýhodné smlouvy

Policie ČR

V rámci území MAS se policejní služebna nachází pouze ve městě Týnec nad Labem, přičemž Obvodní oddělení Policie ČR v Týnci nad Labem patří již třetím rokem k oddělení s nejvyšší objasněností v rámci Územního odboru Kolín.

Kriminalita

V roce 2013 bylo ve služebním teritoriu OOP Týnec nad Labem zjištěno celkem 263 trestných činů, což představuje nárůst o 43 trestných činů oproti roku 2012. Ve 111 případech se podařilo odhalit pachatele, objasněnost tedy tvoří zhruba 42 %. Jednalo se 162 případů majetkové trestné činnosti a 13 případů násilné trestné činnosti. Zbytek tvořily protiprávní delikty hospodářského a ostatního charakteru. Přímou při páchání trestné činnosti bylo zadrženo 24 osob. V rámci občůzkové a hlídkové služby byly řešeny převážně přestupky na úseku dopravy a přestupky proti majetku a veřejnému pořádku. Mezi místa nečastějšího páchání trestné činnosti patří chatová oblast v Týnci nad Labem a ve Starém Kolíně, objekty zemědělských družstev ve Volárně, Jestřábí Lhotě, Veletově, vlaková nádraží, autobusové zastávky a objekty spojené s poskytováním ubytovacích služeb pracovníkům společností TPCA Ovčáry, Foxcon, Panasonic a Crocodile Žiželice (jedná se zde z velké části o trestnou činnost ze strany cizinců). Dále se sem řadí místa sloužící ke shromažďování mládeže v rámci volnočasových aktivit. Pořádání hudebních produkcí proběhla bez závažnějších narušení veřejného pořádku. Nebyly zaznamenány žádné akce extremistických uskupení.

Mezi pachatele trestné činnosti na území MAS patří převážně vandalové, řidiči motorových vozidel, distributoři omamných a psychotropních látek, romské obyvatelstvo, příslušníci cizích národností (Poláci, Slováci, Ukrajinci – zaměstnanci firem Foxcon, Panasonic, TPCA, Crocodile).

Velké předpoklady pro páchání trestné činnosti se vyskytují zvláště u romského obyvatelstva, které tvoří velkou část nezaměstnanosti v území MAS. V tomto případě se často jedná o činnosti, které není možné monitorovat, tj. konflikty při vyplácení dávek hmotné nouze nepřízřivým občanům, hrubá protiprávní jednání, hrubé vynuocování neoprávněných výhod apod.

Majetková trestná činnost probíhá především ve večerních hodinách, kdy dochází k poškozování a vykrádání vozidel, poškozování veřejně prospěšného zařízení (dopravní značky, odpadkové koše, veřejná osvětlení, autobusové zastávky,...) či vykrádání a poškozování majetku restauračních zařízení.

Nejčastější formy trestné činnosti

- majetkové krádeže, distribuce kradených věcí, rušení veřejného pořádku, poškozování majetku, distribuce a šíření návykových látek
- častá místa páchání trestné činnosti – vlaková nádraží, náměstí, restaurační zařízení, hřbitovy, parkoviště
- významný podíl trestné činnosti se odehrává ve městě Týnci nad Labem, které dlouhodobě bojuje s problémem kriminality na svém území
- rapidní nárůst vyplácení sociálních dávek pro romské obyvatelstvo

Přírodní katastrofy

- některé obce, resp. jejich části, kterými prochází řeky Labe a Cidlina, se nachází v záplavových zónách, v těchto obcích však často nejsou zajištěna dostatečná protipovodňová opatření, která by snižovala dopady přírodních katastrof
- osvěta pro obyvatele při živelné pohromě – jak se chovat

Doprava

- pro bezpečnou dopravu je třeba zajistit opravy zničených komunikací v důsledku živelných pohrom či zvýšeného provozu těžkých nákladních aut na silnicích, zároveň je nutná oprava zničených dopravních značení a výstavba chodníků podél silnic + vybudování cyklotras pro bezpečnost cyklistů
- ke zvýšení bezpečnosti na silnicích i mimo ně může přispět instalace kamerových zařízení umístěných na strategická místa

SDH

- sbory dobrovolných hasičů nalezneme téměř v každé obci MAS

- navýšit rozpočty pro hasičské sbory
- vzdělávání SDH, více financí – zastaralá technika, školení, kurzy pro hasiče

Prevence

- možnost zavést malé služebny policie v obcích a více policejních hlídek v terénu
- rozšíření policejních hlídek u školských zařízení
- osvětlení v méně frekventovaných částech obce
- fotopasti, kamerová zařízení (školy, veřejná prostranství, sklady, hřiště, hřbitovy, pošty)
- pomoc policistům ze strany obyvatelstva
- zprostředkování informací o bezpečnostní situaci v území, o možných formách ochrany před trestnou činností
- zvýšit povědomí o práci Policie ČR + zvýšit důvěru
- možnosti řešení: prevence, přednášky o bezpečnosti, výchovná zařízení, lepší informovanost občanů o stavu bezpečnosti a možnostech ochrany před trestnou činností, varovná hlášení, rozhlas, spolupráce policie ČR s veřejností, školami, obecními úřady, poradenství pro sociálně vyloučené jedince, pracovní pobídky – vytvoření nových pracovních míst, pomoc dětem s neúplných či rizikových rodin
- V posledních letech se projevuje zvýšený zájem o přednášky policistů spojených s názornou ukázkou současného služebního vybavení policie. Jde především o besedy na základních školách.

Důležitá pozitiva

- probíhají opravy místních komunikací, výstavba chodníků podél silnic, monitoring poškozených dopravních značení – přisívá ke zvýšení bezpečnosti v dopravě
- instalace kamerových zařízení – lepší výsledky v monitorování trestné činnosti
- zvyšující se zájem školských zařízení o přednášky Policie ČR, besedy Sborů dobrovolných hasičů
- Obvodní oddělení Policie ČR v Týnci nad Labem patří již třetím rokem k oddělení s nejvyšší objasněností v rámci Územního obvodu Kolín
- pořádání hudebních produkcí probíhají bez závažnějších narušení veřejného pořádku
- žádné akce extremistických uskupení
- sbory dobrovolných hasičů se nachází téměř v každé obci území MAS

Problémy a potřeby k řešení v oblasti bezpečnosti

- Rostoucí podíl kriminality romských spoluobčanů – ti se koncentrují spíše do větších obcí v rámci území MAS, zvyšuje se zde sociální napětí, nedostatečné začlenění do fungování společnosti, chybí vzdělání a podněty pro zapojení do pracovního procesu
- Zvyšující se počet drobných majetkových krádeží
- Nedostačující protipovodňová opatření obcí, které se nachází v záplavových zónách
- Zvyšující se počet terénních pracovníků, kteří nabízejí nevýhodné pojišťovací služby, mobilní tarify a další produkty – zaměřují se především na seniory
- Velké množství majetkových krádeží
- Množství přetížených aut – kamiony
- Systém výběru mýta
- Chybí mobilní váhy
- Nedostatečné vybavení SDH (pytle na písek, plovací čerpadla, plachta na střechu, motorová pila,..)
- Zastaralá technika SDH
- Neznalost krizového řízení
- Chybí školení pro hasiče v regionu Zálabí (strojník, velitel,..)

- Rostoucí příliv pracovní síly ze zahraničí – podíl na kriminalitě v území
- Zvyšující se sociální napětí v důsledku rostoucí kriminality romských spoluobčanů
- Zhoršující se stav obytných prostor využívaných sociálně vyloučenými skupinami
- Rostoucí počet majetkových krádeží
- Ohrožení přírodními katastrofami, zvláště pak v záplavových zónách podél řek Labe a Cidliny
- Nárůst počtu terénních pracovníků zaměřujících se na nabídku produktů seniorům – riziko uzavření nevýhodných smluv, napadení, krádeže
- Nízké rozpočty pro hasičské a policejní sbory
- šíření „šmejdů“ (prodej důchodcům)
- žádné finance do JPO5
- žádná pomoc se součinností hasičů
- žádné hlídky policie po obcích

8.1.16 Turistický ruch

Přírodní atraktivita

- Množství rybníků využívaných pro rybolov, největší rybníky: Proudnický rybník u Hradiška II a Žehuňský rybník u Žehuně
- Hlavní řeky: Labe, Cidlina
- V posledních letech začíná být opět rekreačně využívána řeka Labe vzhledem ke zlepšení čistoty vody + lépe udržovaný vzhled břehů díky jejich úpravě a údržbě, řeka Labe zároveň využívána rybáři, jako přístaviště lodí, pro sportovní účely atd., v území MAS Zálabí řeka Labe nevyužita pro cesty výletních lodí po blízkém okolí
- NPR: Libický luh – dnešní podobu luhu ovlivnila regulace koryta Labe a výstavba D11
- PR: Týnecké mokřady, Tonice-Bezedná, Veltrubský luh, Duny u Sváravy
- Unikátní přírodní společenstva
- Soustava lokalita Natura 2000 – soustava chráněných území za účelem ochrany ŽP, rostlin, živočichů – chráněné ptačí oblasti, evropsky významné lokality
- Žádný NP či CHKO
- Možnost využití potenciálu regionu pro rozvoj agroturistiky jakožto formy cestovního ruchu, která je udržitelná a šetrná k životnímu prostředí a napomáhá zachovat tradiční ráz života na venkově

Kulturně-historický potenciál

- Bohatá historie – většina obcí a měst v území MAS založena v 10. – 13. století
- Na vzhledu obcí se zvláště projevila barokní architektura, ve 2. polovině 20. století pak vzhled obcí výrazně narušen architektonickými zásahy socialistické éry
- Množství kostelů, které jsou téměř v každé obci – v dřívějších dobách sloužily jako místa pro shromažďování obyvatelstva vesnic, vzdělávání, křty, oddávání, pohřby
- Zámky: Býchory, Konárovice, Žehuňská obora – tyto zámky však nejsou přístupny veřejnosti
- Mezi nejvíce zachované památky patří sakrální stavby – kostely, boží muka, sochy svatých
- V posledních letech se výrazně zlepšil stav církevních objektů – rekonstrukce, statické zajištění
- V horším stavu jsou nevyužívané objekty, jde především o špatný stav bývalých tvrzí a šlechtických sídel (př. Týnec nad Labem, Býchory), hrady se zachovaly ve velmi neúplné podobě
- Žalostný osud far, které jsou opuštěné a neslouží jako obydlí pro duchovní
- Další historické památky: kaple a kapličky, zvonice, sochy, pomníky, radnice, lidová architektura, technické památky (Richterova vila, Pernerův mlýn), staleté stromy

- Tradice chovu koní – Národní hřebčín Kladruby nad Labem – nejstarší hřebčín na světě, chov lipicánů
- Pozůstatky Keltské historie – př. Keltské oppidum a venkovní skanzen v Dobšicích, v obci se pravidelně pořádají také Keltské slavnosti
- Muzea v Týnci nad Labem, Žiželicích, Dobšicích
- Archeologická naleziště: Býchory, Týnec nad Labem
- V posledních letech se projevuje návrat k tradicím: pořádání festivalů řemesel, jarmarky, máje, udržování velikonoční tradice
- Řepařská drážka, která má využití pro cestovní ruch, je významnou turistickou atraktivitou a patří mezi vyhledávané cíle turistů. *Vláčky jezdí od roku 2012 do stanice Mlýnek (nebo Výrovna - podle jízdního řádu). Na podzim r. 2012 bylo postaveno 200 m kolejí směrem k obci Býchory, v r. 2013 došlo k prodloužení trasy o dalších 250 m. Do cílové stanice Býchory tak zbývá postavit 250 m trati a téměř 100 m objízdné koleje. Znovuobnovená část trasy nejstarší polabské řepařské drážky nabízí příjemný výlet vlakem, taženým parní nebo dieselovou lokomotivou po úzkorozchodné trati. Menší počet lidí se může svézt též drezínou. Vlaky vyjíždí při pravidelných víkendových jízdách a o všech státních svátcích od 1. května do prvního víkendu v říjnu. Navíc pak o Velikonocích, první víkend v prosinci na Čertovských jízdách, na Silvestra a na Nový rok. Vyjíždí se vždy v celou hodinu od 10 do 16 hodin, o prázdninách do 17 hodin. Nově je zaveden dieselový provoz o prázdninách ve středu v 10, 11, 13, 14 a 15 hodin. K dispozici jsou 3 otevřené nebo 3 kryté vytápěné vagony podle počasí a 2 vagony pro vozičkáře, kočárky a cyklisty. Možnost jízdy drezínou směrem k obci Sendražice nebo do stanice Mlýnek. Jízdy na objednávku je možno sjednat na jakýkoliv den v týdnu. Je možné navštívit v Sendražicích muzeální expozici zaměřenou na historii Kolínské řepařské drážky, ostatních polabských řepařských drážek a na pěstování a zpracování řepy. Jízdu je možno přerušit a doplnit o procházku polabskou krajinou, houbaření, cyklistiku. Trať je doplněna o naučnou stezku "Za historií řepařské drážky a okolí". Na zastávkách jsou herní prvky pro děti, posezení na Výrovně s možností grilování v přírodě. Návštěvnost je cca 35.000 lidí ročně.*

Turistické trasy:

Při srovnání s jinými oblastmi ČR lze konstatovat, že vyznačené pěší turistické trasy mají v území MAS nízkou hustotu. Územím prochází následující turistické pěší trasy:

- Tři Dvory – Býchory – Týnec nad Labem – Veletov – Starý Kolín – Kolín
- Žehuň
- Veltruby – Kolín
- Tři Dvory – Konárovice – Polní Chrčice – Žehuň

Potenciál oblasti pro rozvoj cestovního ruchu

- Území MAS jako ideální výchozí bod pro výjezdy turistů do blízkého okolí, které nabízí řadu významných turistických aktivit: Kutná Hora, lázně Poděbrady, Nymburk, zámek Kačina, hřebčín Kladruby nad Labem, zámek Karlova Koruna v Chlumci nad Cidlinou
- Nárůst počtu turistů v území MAS díky rozmachu sportovních a kulturně-společenských akcí
- Obnova původních cest do jejich tradiční podoby - využití historických dopravních prostředků jako součásti turistiky
- Vznik minizoo, obor se zvířaty, statků: Starý Kolín, Vigvam Němčice
- Nedostatek služeb souvisejících s cestovním ruchem a jejich špatná kvalita – stravovací služby, ubytovací služby, informační služby = mezera, která je třeba vyplnit
- *Cykloturistika* – nenáročný rovinatý terén vhodný pro všechny věkové kategorie, avšak nedostatečně využitý potenciál (chybí dostatek upravených cyklotras, značení, odpočinková místa, informační tabule)
- *Hipoturistika* – tradice chovu koní, blízký hřebčín Kladruby nad Labem

- *Agroturistika* – zemědělská tradice, možnost přilákat do regionu turisty z měst, kteří se chtějí seznámit se životem na venkově
- Celkově nedostatečně využitý potenciál oblasti pro rozvoj cestovního ruchu + problém nedostatečné propagace regionu

Důležitá pozitiva

- Území MAS jako ideální výchozí bod pro výjezdy turistů do blízkého okolí, které nabízí řadu významných turistických atraktivit (Kutná Hora, Poděbrady, zámek Kačina, zámek Karlova Koruna v Chlumci nad Cidlinou)
- Řada turistických atraktivit v rámci samotného území MAS – Národní hřebčín Kladruby nad Labem, Žehuňský rybník, zámky v Býchorech, Konárovicích, Žehuňská obora, Richterova vila, Pernerův mlýn, muzea v Týnci nad Labem a Žiželicích, Keltské opidum a skanzen v Dobšicích, archeologická naleziště v Býchorech, Týnci nad Labem
- Několik chráněných lokalit: Národní přírodní rezervace Libický luh, Přírodní rezervace Týnecké mokřady, PR Tonice-Bezedná, PR Veltrubský luh, PR Duny u Sváravy
- Rovinatý terén vhodný k vybudování cyklotras – cykloturistika jako oblíbená sportovně-rekreační činnost v regionu
- Tradice v chovu koní – blízkost Národního hřebčína Kladruby nad Labem, potenciál pro rozvoj hipoturistiky v území
- V posledních letech návrat k tradičním slavnostem – pořádání festivalů řemesel, jarmarků, trhů, poutí
- Řeky Labe a Cidlina jakožto významné prvky území rekreačně využívané rybáři – potenciál pro cestovní ruch

Problémy a potřeby k řešení v oblasti bezpečnosti

- Chybí využití řeky Labe pro plavby výletních lodí do blízkého okolí
- Špatný technický stav bývalých tvrzí a šlechtických sídel, nedochovaná podoba hradů, žalostný osud far
- Nedostatečně využitý potenciál území pro rozvoj agroturistiky, hipoturistiky a cykloturistiky
- Nedostatek služeb souvisejících s cestovním ruchem, případně jejich špatná kvalita – zejména stravovací, ubytovací a informační služby
- Chybí dostatek upravených cyklotras, odpočinková místa, informační tabule, značení
- Nedostatečná propagace regionu
- Chybí povědomí o aktivitách MAS Zálabí
- Zapojení občanů regionu MAS
- Jednotná propagace včetně webu MAS
- Údržba webu a jeho aktualizace
- Žádné dotace na Životní prostředí, cestovní ruch a památky
- Žádný destinační management
- Málo ubytovacích míst (kempy, tábořiště,..)
- Nepojmenovaný kraj (kraj Kladrubského bělouše, Žehuňského kapra,..)
- Byrokraticky nastavená pravidla ve všech dotačních titulech

8.2 Vyhodnocení rozvojového potenciálu území

8.2.1 Územní plánování

Tabulka č. 6: Územní plánování obcí

Obec	POV			Územní plánovací dokumentace (ÚPD)			ÚPD – 1. Aktualizace			ÚPD – 2. Aktualizace			Strategický dokument obce
	ANO/NE	datum zpracování	datum platnosti	ANO/NE	datum zpracování	datum platnosti	ANO/NE	datum zpracování	datum platnosti	ANO/NE	datum zpracování	datum platnosti	ANO/NE
Bělušice	NE	-	-	ANO	2/12	platný	NE	-	-	NE	-	-	NE
Býchory	ANO	3/95	platný	ANO	10/99	3/02	ANO	3/02	2/03	ANO	2/03	4/08	NE
Dobšice	ANO	4/07	12/2013	ANO	2007	2020	ANO	2012	2020	NE	-	-	ANO
Dománovice	ANO	2009	platný	NE	-	-	NE	-	-	NE	-	-	NE
Hlavečnick	NE	-	-	ANO	2001	platný	NE	-	-	NE	-	-	NE
Choťovice	ANO	2011	2020	ANO			ANO			NE	-	-	NE
Jestřábí Lhota	NE	-	-	ANO	2000	2005	ANO	2005		NE	-	-	NE
Kladruby nad Labem	ANO	98	platný	ANO	2006	2020	NE	-	-	NE	-	-	NE
Konárovice	NE	-	-	ANO	8/99		ANO	2012		ANO	10/2013		NE
Krakovany	ANO	1995	2015	ANO	20.9.1999	2020	ANO	#####		ANO	6.7.2006		
Labské Chrčice	ANO	92	platný	ANO	8/92	98	ANO	98	2011	ANO	2011	platný	NE
Němčice	ANO			ANO			NE	-	-	NE	-	-	NE
Ohaře	ANO	11/97		ANO	4/2004	do vydání nového	ANO	12/2007	do vydání nového	ANO	6/2013	do vydání nového	ANO
Opolany	ANO	1/2010	platný	ANO	12/2013	platný	NE	-	-	NE	-	-	NE
Ovčáry	ANO	2007	2012	ANO	10.10.2001		ANO	27.4.2006	27.4.2006	ANO	1Ř.1.2007	15.1.2007	NE
Polní Chrčice	ANO	2011	2014	ANO	2004	platný	připravuje se			NE	-	-	NE
Sány	NE	-	-	ANO	3/2006	11/2007	ANO	11/2007	platný	připravuje se			ANO
Selmice	NE	-	-	ANO	2007	platný	NE	-	-	NE	-	-	NE

Starý Kolín	ANO	11/2007	dosud	ANO	7/2010	11/2012	ANO	11/2012	dosud	NE	-	-	ANO
Tetov	ANO	2012	platný	ANO	2006	platný	NE	-	-	NE	-	-	NE
Tři Dvory	ANO	2007	2018	ANO	11/1996	7/2005	ANO	7/2005	4/2011	NE - zrušeno MMR			NE
Týnec nad Labem	NE	-	-	ANO			ANO			NE	-	-	ANO
Veletov	ANO	11/2001		ANO	2003		NE	-	-	NE	-	-	NE
Veltruby	ANO	12/96	platný	ANO	1996	11/2001	ANO	11/2001	2006	ANO	2006	10/2010	NE
Volárna	NE	-	-	ANO	1/2006	platná	NE	-	-	NE	-	-	NE
Záboří nad Labem	ANO	2000	2020	ANO	2000	2006	ANO	2006	2014	NE	-	-	NE
Žehuň	NE	-	-	nový			NE	-	-	NE	-	-	NE
Žiželice nad Cidlinou	ANO	9/1998	platný	Vydání	právní moc	platný	ANO	9/209	platný	NE	-	-	NE

8.2.2 Rozvojová území

V území MAS Zálabí nelze s výjimkou obce Ovčáry na jejímž území se nachází areál firmy TPCA specifikovat konkrétní lokality dle geografického členění, které by mohly být vyzdvihnuty jako specifická rozvojová území. Z tohoto pohledu lze říci, že území všech obcí má stejný či velmi podobný rozvojový potenciál.

Na druhé straně však lze specifikovat územní prvky, které by měly být předmětem rozvojových aktivit. Mezi tyto prvky patří především tyto:

- Vodní plochy a toky v území MAS Zálabí (tj. nádrže, rybníky, řeky)
- Městská památková zóna Týnec nad Labem
- Objekty a související území, která jsou charakteristická z hlediska kulturního a přírodního dědictví (např. Národní hřebčín Kladruby nad Labem)

8.2.3 V kterých oblastech má území dostatek lidí (potenciál) zapojitelných do rozvoje území

Oblasti, ve kterých má území MAS Zálabí dostatečné kapacity lidských zdrojů zapojitelných do rozvoje území jsou následující:

- Podnikatelské subjekty napojené na TPCA jako subdodavatelé a přímo management TPCA (viz str. 56)
- Zemědělství podnikatelé
- Management a zaměstnanci Národního hřebčína Kladruby
- Aktivní spolky a neziskové organizace (např. myslivecká sdružení v jednotlivých obcích)
- Sbory dobrovolných hasičů v jednotlivých obcích
- Členové a zaměstnanci místní akční skupiny Zálabí, z.s.

8.2.4 V kterých oblastech má území rozvojový potenciál (kde se může rozvíjet)

Rozvojový potenciál lze v rámci území MAS Zálabí nalézt především v následujících oblastech:

- Cestovní ruch
- Agroturistika se zaměřením na jezdeckví
- Využití řek Labe a Cidlina k rozvoji vodní turistiky a využití vodních toků k dopravě
- Podnikatelské aktivity v oblasti služeb cestovního ruchu
- Zemědělská činnost a rozvoj lokálních produktů (potravinových i zemědělských)
- Inovace v průmyslové výrobě (u TPCA a jeho dodavatelů)

8.2.5 Je možno v území využít vlastní prostředky (finance, věcné plnění apod.) k zajištění vícezdrojového financování rozvoje území?

Již v období 2007 – 2013 využívalo území prostředky grantového programu, které TPCA poskytovalo na rozvoj regionu. V rámci strategie společenské odpovědnosti podporoval fond během uplynulých deseti let společně s místními neziskovými organizacemi přes dvě stovky projektů ve třech hlavních oblastech:

- **Životní prostředí**

Smyslem této priority je ochrana životního prostředí, vzdělávání a rozvoj zodpovědného přístupu veřejnosti k environmentální problematice. Podporujeme projekty zaměřené na třídění odpadu, využívání obnovitelných zdrojů energie a projekty pečující o trvale udržitelné přírodní dědictví regionu.

- **Bezpečná doprava**

Naší druhou prioritou je zvyšování dopravní bezpečnosti v regionu. Podporujeme projekty zaměřené na řešení identifikovaných bezpečnostních rizik a zvyšování povědomí o bezpečném chování v dopravě.

- **Vzájemné soužití**

Smyslem třetí priority je rozvoj aktivního životního stylu a posilování komunitního života ve městech i obcích. Podporujeme projekty usilující o zachování tradic, kulturního dědictví regionu a podporující smysluplné trávení volného času.

Kromě grantového programu však má TPCA další programy zaměřené na vzdělávání, ekologii a podporu talentů.

Kromě těchto prostředků z grantového programu TPCA však existuje další potenciál, který se skrývá v rozpočtech jednotlivých obcí. Zde je třeba hledat zdroje pro spoluúčast k investičním projektům a pro podporu spolků a neziskových organizací působících v daných obcích. Ročně je tak rozděleno v rámci celého území několik milionů korun.

8.3 Analýza rozvojových potřeb území

8.3.1 Potřeby v oblasti Životní prostředí, cestovní ruch a památky

Potřeby v oblasti životního prostředí

- Zachovat dotace na Životní prostředí, cestovní ruch a památky
- Oprava, revitalizace rybníků, tůní, vodních toků a nádrží
- Veřejná zeleň, zeleň v krajině regionu, aleje
- Zpracování projektů zeleně, studií
- Ekologizace lokálního vytápění
- Regionální sběrné dvory, systém likvidace bioodpadu
- Údržba lesních cest
- Omezení výskytu černé zvěře
- Zřizování ekologicky významných lokalit, prvků
- Podpora zahrádkaření
- Šlechtění zvířat a péče o ně
- Zřizování kompostáren
- Udržení přírodní stability
- Možnost čerpání dotací, na které jinak nejsou finance
- Revitalizace alejí, výsadby nových stromů
- Vytvoření menších sběrných dvorů – spolupráce několika obcí
- Zapojování veřejnosti do rozhodování v oblasti životního prostředí
- Vyčištění obecních struh
- Obnova biokoridorů
- Podpora využití alternativních zdrojů energie
- Pořádání besed a přednášek na téma ochrany životního prostředí – posílení vztahu k přírodě zvláště u dětí a mládeže

Potřeby v oblasti cestovního ruchu

- Obnova historických cest v krajině, propojení obcí, cyklostezky, cyklotrasy
- Infrastruktura pro turisty
- Propagace regionu
- Turistické značení cest
- Služby pro turisty
- Agroturistika
- Zajistit dostatečné kvalitní zázemí pro turisty
- Informační systém – propagace
- Podpora knihoven a informačních turistických center
- Podpora organizací podporující kulturu v regionu
- Chybí jednotná propagace: infocentrum v Týnci nad Labem, infocentrum v Dobšicích, geocashing, turistické známky, vizitky, název cyklotras, značení „Vítá Vás obec..“, „Loučí se s Vámi obec..“, regionální mince, naučné stezky,..
- Chybí destinační management
- Nedělají se revize a propojení cyklotras
- Chybí společné materiály celého regionu
- Chybí přístaviště na Labi (splavnost)
- Málo ubytovacích míst
- Málo regionálních produktů
- Chybí hromadný prodej regionálních produktů v muzeu atd.
- Chybí jednotný název kraje (kraj Kladubského bělouše, Žehuňského kapra, ..)
- Chybí spolupráce s Povodí Labe
- Chybí cyklotrasy, naučné stezky apod.
- Zajistit průvodcovské služby po regionu – nejdříve musí být region zmapován
- Nabídnout turistům zajímavá místa
- Sjednocení členů MAS => spolupráce
- Cyklistika, Labe, příroda => nalákání turistů do regionu
- Certifikovat nové regionální výrobce => vytvořit v muzeích prodej regionálních produktů
- Spolupráce s Toulavou kamerou
- Potenciál pro rozvoj cykloturistiky – úprava a propojení tras, zavedení lepšího značení cest, vybudování odpočívadel, napojení na Labskou cyklostezku
- Zvýšit propagaci regionu – infocentra, zlepšení kvality webových stránek obcí a organizací, rozšíření informačních tabulí, letáky a mapy území
- Využití řeky Labe pro účely cestovního ruchu
- Úprava břehů a vzhledu krajiny podél řek Labe a Cidliny pro rozvoj rekreačního využití
- Obnova a využití tradičních dopravních prostředků sloužících pro poznávání regionu a jeho historie
- Možnost využití potenciálu regionu pro rozvoj agroturistiky jakožto formy cestovního ruchu, která je udržitelná a šetrná k životnímu prostředí a napomáhá zachovat tradiční ráz života na venkově
- Podpora lokálních produktů
- Využití potenciálu pro rozvoj hipoturistiky – tradice chovu koní
- Využití strategicky výhodné polohy území MAS – poskytnutí kvalitních ubytovacích a stravovacích služeb pro turisty, kteří chtějí z území MAS podnikat výlety do blízkého okolí

Potřeby v oblasti památek

- Založení malých expozic/muzeí s místními zajímavostmi historie i současnosti, přírodního i kulturního dědictví
- Chybí detailní zmapování památek (cesty a památky)
- Oprava drobných sakrálních staveb a kulturního dědictví venkova
- Podpora společenských akcí zaměřujících se na návrat k tradicím venkova
- Rekonstrukce kulturních památek a úprava veřejných prostranství (parky, náměstí, odpočinkové plochy), více odpadkových košů
- Využití památkových objektů

8.3.2 Potřeby v oblasti Doprava a bezpečnost

Potřeby v oblasti dopravní infrastruktury

- Oprava místních komunikací a dopravní infrastruktury
- Dopravní značení
- Bezpečnostní prvky- přechody, provoz, opatření proti zvěři
- Infrastruktura pro pěší a cyklisty – propojenost
- Vytváření projektové dokumentace, studií, pasportů, průzkumů
- Podpora jednotného regionálního vzhledu zastávek busů a železničních stanic, rekonstrukce zastávek a nádraží

Potřeby v oblasti dopravní obslužnosti

- MASbus => podpora turistiky, cestovní ruch po památkách
- Obecní taxi/minibus
- Získat částky od všech obcí MAS za dopravní obslužnost => řešení minibusy
- Analýza časů => zrušení málo obsazených autobusů
- Lodní doprava => využití rekreace => převoz před řeky, zřízení drobných přístavišť
- Autobusy na CNG
- Regionální řešení dopravní obslužnosti, zřízení regionálních minibusů a školních autobusů

Potřeby v oblasti bezpečnost

- Zvýšení bezpečnosti pomocí zřízení malých policejních služeben v obcích, instalace kamerových zařízení na veřejná prostranství, osvětlení v méně frekventovaných částech obce a navýšení počtu policejních hlídek v terénu
- Rozšířit systém protipovodňových opatření
- Provést statické zajištění zchátralých budov
- Navýšit rozpočty pro hasičské a policejní sbory
- Zajištění osvěty seniorů v otázce ochrany jejich vlastní bezpečnosti s cílem snížení rizika napadení či uzavření nevýhodných smluv
- Školení/kurzy pro hasiče v regionu (Ing. Papež)
- Zachovat dotace na SDH
- Nákup vybavení hasičům, které bude někde uskladněno a v případě potřeby rozděleno do obcí
- Osvěta pro obyvatele při živelné pohromě, jak se chovat
- Vrátit povědomí lidí, že problémy se můžou z části řešit sami => pomoci policii (hodně obcí ke kontrole jednou policií => nelze zvládnout)
- Instalace fotopastí, kamerového systému (pro přestupkové komise) => OÚ, školy, sklady, hřiště, hřbitovy, pošty, výjezdy obcí,..
- Zlepšení regionu pro obyvatele – prostředí

- Zmírnění těžké nákladní dopravy => řešení problémů
- Řešení problémů s majetkovými krádežemi
- Zpracování mapy území, kde se zapíše kriminální činnost
- V obcích zrušit značky a všude mít přednost zprava
- Zmapování značek na svých katastrech => vybrat nesmyslené => PODKLADY PŘEDAT MAS
- Systém stabilních vah s radary
- Řešit omezení průjezdu nákladních aut obcemi
- Najít v katastrech místa, proč by nákladní auta neměli projíždět obcí => nosnost mostků (znalecký posudek)
- Satelitní mýto
- Rozvoje cyklo dopravy a stezek pro ni
- Podpora ekologické dopravy

8.3.3 Potřeby v oblasti Podpora podnikatelů, Zemědělství

Potřeby v oblasti podnikání

- Bodové zvýhodnění zemědělců pro spolupráci s přírodními hnojivy, kompostárnami, obcemi
- Zamezit zastavování oblastí s kvalitní půdou
- Podpora zemědělců – stroje, komposty,..
- Podpora řemeslníků – hrnčířský kruh, lis na ovoce,..
- Vybavení a výstavba jízďáren
- Podpora hipoterapie
- Podpora jezdeckého, dostihového, parkurového i drezurního sportu
- Propagace bioproduktů, regionálních produktů a informování spotřebitele o biopotravinách
- Zmapovat obecní/polní cesty => dát jim natrvalo status „cesta“ => trvalý přístup na cesty
- Další regionální produkty => potraviny
- Podpora soukromých zemědělců
- Podpora vzniku prodejen s regionálními produkty
- Podpora „bedýnkového prodeje“ => mix ovoce a zeleniny => domluva se zemědělci na času, místě předání,..
- Podpora agroturistiky
- Podpora včelstev
- Podpora nákupu drobných investic, které by pomohly zvýšit konkurenceschopnost
- ZOO s hospodářskými zvířaty
- Podpora zemědělských dotací
- Obnova drenáží na polích
- Databáze s řemeslníky na webu MAS Zálabí
- Tvorba pracovních míst na zkrácenou dobu
- Vznik nových zákaznických segmentů
- Vzrůstající poptávka po tradičních výrobcích
- Podpora jezdeckého sportu a péče o koně
- Péče o ohrožené a problémové skupiny dětí a mládeže prostřednictvím práce v zemědělství
- Osvěta a propagace šetrných způsobů zemědělského hospodaření
- Podpora udržitelného hospodaření a péče o zvířata
- Podpora využívání biomasy jako obnovitelného zdroje energie
- Podpora vzdělávání, výchova a osvěta spotřebitelské veřejnosti v oblasti bezpečnosti potravin, kvality potravin a zdravé výživy

8.3.4 Potřeby v oblasti Zdravotnictví, sociální péče, Vzdělávání

Potřeby v oblasti zdravotnictví

- Ambulantní péče
- Podpora programů pro zdravý životní styl
- Podpora malých zdravotních středisek

Potřeby v oblasti sociálních služeb

- Investice do kvalifikovaných pracovníků
- Investice do výstavby a rozšíření sociálních domů
- Společný projekt obcí v regionu
- Rozvoz jídla, pečovatelská služba
- Informovanost o sociální službě v regionu
- Péče o ohrožené a problémové skupiny dětí a mládeže prostřednictvím práce v zemědělství
- Rozšíření sociální služby pro vyloučené osoby
- Zapojení vyloučených lokalit a jedinců bez vzdělání do pracovního procesu – využití obecně prospěšných prací, pomocných prací, poskytnutí rekvalifikačních kurzů, doplnění vzdělání
- Zřízení společenských prostor pro setkávání matek s dětmi, center pro děti a mládež s vybavením pro vzdělávání, sport a další využití volného času
- Lepší dostupnost sociálních pečovatelských služeb – vybudování domovů pro seniory, zajištění stravování, poskytnutí nabídky kulturního a společenského vyžití pro seniory
- Rozšířit na veřejných místech bezbariérový přístup
- Pořízení taxi pro seniory
- Vybavení/hřiště pro seniory
- Komunitní centra
- Vytvoření jednotné databáze služeb v regionu
- Zavedení osobní asistence
- Využití neopravené budovy v majetku – komunitní centra
- Potřeba zajistit hlídání dětí cca do 18 hodin – poptávka od zaměstnaných rodičů

Potřeby v oblasti vzdělávání

- Stavba škol a školek
- Vybavení škol a školek
- Sportovní areály u škol, tělocvičny
- Školní jídelny
- Rekonstrukce okolí škol
- Aktivity dětí po škole
- Multifunkční vzdělávací centra
- Zahraniční spolupráce
- Podpora malotřídních škol
- IT vybavení a moderní pomůcky pro zlepšení kvality vzdělávání, environmentální vzdělávání
- Podpora vzdělávání učitelů
- Podpora síťování škol, podpora propojování škol na regionální úrovni metodu LEADER, tvorby regionálních strategických plánů pro rozvoj systémů primárního vzdělávání a celoživotního učení
- Podpora vzdělávání znevýhodněných skupin na trhu práce (50+, senioři, rodiče po MD)
- Podpora regionálních soutěží
- Podpora prevence proti sociálně nežádoucím jevům a prevence proti kriminalitě, především dětí a mládeže, prostřednictvím volnočasových aktivit

- Rozšíření nabídky mimoškolních aktivit pro děti a mládež - jazykové, počítačové, řemeslné a podobné kurzy
- Zřízení dopravních hřišť za účelem lepší informovanosti dětí a mládeže v oblasti dopravního provozu
- Zajištění rekvalifikačních kurzů v území MAS pro dlouhodobě nezaměstnané, matky s dětmi
- Rozšíření policejních hlídek u školských zařízení
- Získávání financí pro oblast školství – zateplení a oprava budov, výměna oken, zvýšení kapacity mateřských školek, rozšíření pracovní doby v mateřských školkách, nákup výukových materiálů, vybavení počítačových učeben
- Vybudování otevřených koupališť s kvalitním zázemím a úprava stávajících
- Vznik aktivit pro mládež
- Komunitní vzdělávání/kurzy => podpora řemesel X moderních věcí
- Dopravní přenosné hřiště
- Dětské mobilní dílničky do školek
- Projekt do škol => mobilní vzdělávací tabule ohledně krizového řízení
- Vyvinout tlak na prestižní povolání učitele
- Speciální programy na slušné chování dětí
- Motivační kurzy pro pedagogy
- Environmentální vzdělávání
- Využívání kulturního dědictví pro vzdělávání
- Podpora vzdělávání, výchova a osvěta spotřebitelské veřejnosti v oblasti bezpečnosti potravin, kvality potravin a zdravé výživy
- Tematicky zaměřené přednášky (posilování paměti, historie, rodokmen..)
- Oslovit děti přes školy na venkovní aktivity

8.3.5 Potřeby v oblasti Sport, kultura a volný čas

Potřeby v oblasti sportu a volného času

- Dětská hřiště a sportoviště
- Podpora místních spolků (akce, vybavení)
- Aktivity a zázemí pro mládež
- Hřiště pro seniory
- Posilování rodiny – vytváření společných aktivit, soutěží, akcí pro všechny věkové kategorie
- Vytváření míst pro setkávání mladých
- Posílit spolupráci se ZŠ, stejně jako je s MŠ
- Vytvořit nabídku aktivit pro střední věk a seniory – hřiště, parky, kurzy, přednášky..
- Podpora spolků a NNO
- Podpora prevence proti sociálně nežádoucím jevům a prevence proti kriminalitě, především dětí a mládeže, prostřednictvím volnočasových aktivit
- rozvoj dobrovolnictví a dobrovolné práce
- Sportoviště
- Sportovní školy
- Rozvoj volnočasových aktivit pro seniory, děti, mládež,..
- MAS vláček po regionu

Potřeby v oblasti kultury

- Jednotný kalendář kulturních akcí
- Propagace kulturních akcí pomocí MAS
- Putovní letní kino
- Rekonstrukce a dovybavení budov obecních úřadů, kulturních domů

Potřeby v oblasti občanské vybavenosti

- Rozšířit a zajistit vhodnou koncepci plánování výstavby nových bytových prostor, zpracovat projekty zaměřené na zvýšení podílu zeleně v obcích
- Nabídnout mladým generacím podněty pro setrvání v obcích na území MAS (více pracovních příležitostí, lepší dostupnost a kvalita služeb, rozvoj oblasti školství a vzdělávání, podpora sportovního vyžití, zlepšení dostupnosti lékařské a sociální péče, celkové zlepšení kvality života na vsi)
- Rozšíření technické infrastruktury
- Posílení meziobecní spolupráce
- Větší zapojení veřejnosti do rozvojových aktivit obcí
- Zajistit informační servis o aktuálních možnostech čerpání evropských a dalších fondů (např. ze strany MAS)
- Rozšiřování potřeb obyvatel vzhledem k migraci lidí = pracovní příležitosti

8.3.6 SWOT analýzy v území vybraných oblastí rozvoje

8.3.6.1 Oblast rozvoje: Životní prostředí, Cestovní ruch a památky

Silné stránky	Slabé stránky
<p>Životní prostředí</p> <ul style="list-style-type: none"> • Hezká příroda • Rovina • Lesy, řeky – velké množství • Lokality Natura Viva 2000 • Národní kulturní památka Národní hřebčín Kladruby nad Labem • Žehuňská obora, žehuňský kapr <p>Cestovní ruch</p> <ul style="list-style-type: none"> • TPCA (12 000 návštěvníků ročně) • Řepařská drážka (35 000 návštěvníků ročně) • Existence zařízení „Vigvam“ • Starý Kolín – statek (malá ZOO) • Rovina => cyklotrasy => revize • Rozdělit cyklostezky 1. do zaměstnání 2. turistické • Ekocentrum Horka <p>Památky</p> <ul style="list-style-type: none"> • Národní kulturní památka Národní hřebčín Kladruby nad Labem, Střední škola jezdeckví a chovu koní • Dobšice – Keltské muzeum, Expozice spolků a významných rodáků • Řepařská drážka • Muzeum v Žiželicích, muzeum v Týnci 	<p>Životní prostředí</p> <ul style="list-style-type: none"> • Černé skládky • Intenzivně využívaná zemědělská půda • Znečištěné rybníky, tůně, vodní toky, nádrže <p>Cestovní ruch</p> <ul style="list-style-type: none"> • Špatné značení turistických cílů • Vandalismus • Chybí názvy cyklotras (prozatím očíslovány) => např. Dobšická, K soutoku, Žehuňský kapr, Kladrubský bělouš,.. • Chybí dostatečné kvalitní zázemí pro turisty, včetně mobiliáře na turistických cestách • Chybí doplňování zničeného značení stezek <p>Památky</p> <ul style="list-style-type: none"> • Uzavřený zámek Býchory – komunitní centrum • Méně kulturních památek • Problém vlastnictví památek – Tvrz Týnec nad Labem,.. • kostnice v Žehuni otevřena pouze po předchozí domluvě, zavřené kostely,.. • Památky chátrají – havarijní stavy

<p>nad Labem</p> <ul style="list-style-type: none"> • Kostel sv. Prokopa v Záboří nad Labem • Významní rodáci: Vrchlický, Kubelík, Perner, Šolta, Ratili, Kmoch • Blízkost Kolína, Chlumce nad Cidlinou, Poděbrad, Kutné Hory 	<p>(kostely, drobné sakrální stavby, hřbitovy,..)</p> <ul style="list-style-type: none"> • Nedostatek financí na opravu památek
<p>Příležitosti</p>	<p>Ohrožení</p>
<ul style="list-style-type: none"> • Chybí jednotná propagace: infocentrum v Týnci nad Labem, infocentrum v Dobšicích, geocaching, turistické známky, vizitky, název cyklotras, značení „Vítá Vás obec..“, „Loučí se s Vámi obec..“, regionální mince, naučné stezky,.. • Chybí destinační management • Chybí detailní zmapování památek (cesty a památky) • Nedělají se revize a propojení cyklotras • Chybí společné materiály celého regionu • Chybí přístaviště na Labi (splavnost) • Málo ubytovacích míst • Málo regionálních produktů • Chybí hromadný prodej regionálních produktů v muzeu atd. • Chybí jednotný název kraje (kraj Kladrubského bělouše, Žehuňského kapra, ..) • Chybí spolupráce s Povodím Labe • Zajistit průvodcovské služby po regionu – nejdříve musí být region zmapován • Založení malých expozic/muzeí s místními zajímavostmi historie i současnosti, přírodního i kulturního dědictví • Zřizování kompostáren • Udržení přírodní stability • Udržitelnost průmyslového rozvoje (Ovčáry) • Možnost čerpání dotací, na které jinak nejsou finance • Revitalizace alejí, výsadby nových stromů • Vytvoření menších sběrných dvorů – spolupráce několika obcí • Zapojování veřejnosti do rozhodování v oblasti životního prostředí • Nabídnout turistům zajímavá místa • Certifikovat nové regionální výrobce => vytvořit v muzeích prodej regionálních produktů • Spolupráce s Toulavou kamerou 	<ul style="list-style-type: none"> • Zapojení občanů regionu MAS • Jednotná propagace včetně webu MAS • Údržba webu a jeho aktualizace • Žádné dotace na Životní prostředí, cestovní ruch a památky • Žádný destinační management • Málo ubytovacích míst (kempy, tábořiště,..) • Nepojmenovaný kraj (kraj Kladrubského bělouše, Žehuňského kapra,..) • Nárůst dopravy a s tím související zátěž pro okolí • Byrokraticky nastavená pravidla ve všech dotačních titulech • Nadměrné a nešetrné využívání přírodních zdrojů • Znehodnocení přírody a krajiny • Dálnice – migrace zvěře

8.3.6.2 Oblast rozvoje: Doprava, Bezpečnost

Pozitiva	Negativa
<ul style="list-style-type: none"> • dopravní infrastruktura => dálnice, vlaky, Labe, Cidlina,.. • cyklotrasy => na kole po lesích • hustá silniční síť 	<ul style="list-style-type: none"> • Nesmyslně umístěné dopravní značky • Nerespektování dopravních značek • Velké množství majetkových krádeží • Množství přetížených aut – kamiony • Systém výběru mýta • Chybí mobilní váhy • Nedostatečné vybavení SDH (pytle na písek, plovací čerpadla, plachta na střechu, motorová pila,..) • Zastaralá technika SDH • Neznalost krizového řízení • Chybí školení pro hasiče v regionu Zálabí (strojník, velitel,..) • Parametry silnic neodpovídají jejich významu • Rozbité komunikace hlavně mimo hlavní tady a v menších obcích • Nejsou chodníky a bezpečnostní prvky pro chodce/ zklidnění a zpomalení provozu • Čekárny regionu – zničené a nejednotný styl • Špatná dopravní obslužnost
Příležitosti	Ohrožení
<ul style="list-style-type: none"> • Školení/kurzy pro hasiče v regionu (Ing. Papež) • Zachovat dotace na SDH • Nákup vybavení hasičům, které bude někde uskladněno a v případě potřeby rozděleno do obcí • Osvěta pro obyvatele při živelné pohromě, jak se chovat • Vrátit povědomí lidí, že problémy se můžou z části řešit sami => pomoci policii (hodně obcí ke kontrole jednou policií =>nelze zvládnout) • Instalace fotopastí, kamerového systému (pro přestupkové komise) => OÚ, školy, sklady, hřiště, hřbitovy, pošty, výjezdy obcí,.. • Zlepšení regionu pro obyvatele – prostředí • Zmírnění těžké nákladní dopravy => řešení problémů • řešení problémů s majetkovými krádežemi • Zpracování mapy území, kde se zapíše kriminální činnost • V obcích zrušit značky a všude mít přednost zprava 	<ul style="list-style-type: none"> • šíření „šmejdů“ (prodej důchodcům) • dopravní obslužnost • žádné finance do JPO5 • žádná pomoc se součinností hasičů • zhoršení komunikací v regionu • žádné hlídky policie po obcích • průjezd těžkých nákladních aut obcemi

<ul style="list-style-type: none"> • Zmapování značek na svých katastrech => vybrat nesmyslné => PODKLADY PŘEDAT MAS • Systém stabilních vah s radary • Řešit omezení průjezdu nákladních aut obcemi • Najít v katastrech místa, proč by nákladní auta neměli projíždět obcí => nosnost mostků (znalecký posudek) • Satelitní mýto • Rozvoje cyklo dopravy a stezek pro ni • Podpora ekologické dopravy <p>Dopravní obslužnost</p> <ul style="list-style-type: none"> • MASbus => podpora turistiky, cestovní ruch po památkách • Obyvatelé se musí dostat domu z práce, kultury, děti z kroužků • Obecní taxi/minibus • Získat částky od všech obcí MAS za dopravní obslužnost => řešení minibusy • Analýza časů => zrušení málo obsazených autobusů • Lodní doprava => využití rekreace => převoz před řeky, zřízení drobných přístavišť • autobusy na CNG 	
---	--

8.3.6.3 Oblast rozvoje: Podpora podnikatelů, Zemědělství

Silné stránky - S	Slabé stránky - W
<ul style="list-style-type: none"> • velký podíl orné půdy • blízkost podnikatelských příležitostí => velká okolní města • dobrá spolupráce s myslivci => údržba rajonů • bašovo zelí a jahody – regionální produkty • velké kupní síla • výhodná poloha regionu (Střední Čechy) 	<ul style="list-style-type: none"> • nastavení státu – pěstování hlavně kukuřice, řepky,.. => společenská poptávka • nedostatečný vztah k zemědělství (venkovu obecně) • nedostatečná informovanost o řemeslnících/podnikatelích • malá podpora tradičního řemesla • malá spolupráce obcí se zemědělci/podniky • administrativní zátěž zemědělců => nedostatečná podpora projektů od MAS • nedostatečné odvodnění polí => zastaralé drenáže => zmapování • není/chybí biokoridory • nedostatečné vzdělání začínajících mladých podnikatelů/řemeslníků • chybí jednotný informační systém podnikatelských subjektů v regionu

Příležitosti - O	Ohrožení - T
<ul style="list-style-type: none"> • zmapovat obecní/polní cesty => dát jim natrvalo status „cesta“ => trvalý přístup na cesty • další regionální produkty => potraviny • podpora soukromých zemědělců • podpora vzniku prodejen s regionálními produkty • podpora „bedýnkového prodeje“ => mix ovoce a zeleniny => domluva se zemědělci na času, místě předání,.. • podpora agroturistiky • podpora včelstev • podpora nákupu drobných investic, které by pomohly zvýšit konkurenceschopnost • ZOO s hospodářskými zvířaty • Podpora zemědělských dotací • Obnova drenáží na polích • Vyčištění obecních struh • Obnova biokoridorů • Databáze s řemeslníky na webu MAS Zálabí • Tvorba pracovních míst na zkrácenou dobu • Vznik nových zákaznických segmentů • Vzrůstající poptávka po tradičních výrobcích • Podpora jezdeckého sportu a péče o koně ➤ péče o ohrožené a problémové skupiny dětí a mládeže prostřednictvím práce v zemědělství • osvěta a propagace šetrných způsobů zemědělského hospodaření • podpora udržitelného hospodaření a péče o zvířata • podpora využívání biomasy jako obnovitelného zdroje energie • Podpora vzdělávání, výchova a osvěta spotřebitelské veřejnosti v oblasti bezpečnosti potravin, kvality potravin a zdravé výživy 	<ul style="list-style-type: none"> • Nespolupráce zemědělců s obcemi • Vytěžení půdy z hlediska biologické kvality • Vzrůstající konkurence • Velká síť obchodních řetězců • Přesycenost trhu • Složitá administrativa

8.3.6.4 Oblast rozvoje: Zdravotnictví a sociální péče, Vzdělávání

Silné stránky	Slabé stránky
<ul style="list-style-type: none"> • Dostupnost nemocnic • Vybavenost zdravotnictví • Síť malých zdravotních středisek • Fungující systém OÚ • Spolupráce MŠ • Blízkost Prahy – specializované nemocnice • Stárnutí populace- pro zřizovatele sociálního a zdravotnického zařízení dostatek klientů • Potenciál aktivních lidí • Zvyšující se počet bezbariérových objektů 	<ul style="list-style-type: none"> • Chybí dětský lékař => malý počet • Chybí gynekolog (lékař specialista,..) • Pečovatelské domy • Málo aktivit a prostorů pro seniory • Krátká pracovní doba v ZŠ a MŠ • Neexistující nabídka aktivit => prostory pro mládež • Zánik knihoven • Vybavenost škol • Málo asistentů ve školách • Chybí psycholog ve školách, logoped,.. (jeden na několik škol) • Nedostatek financí • Chybí zázemí pro sociálně slabé – nedostatečná kapacita lůžek • Nejednotná ucelená informovanost • Malá podpora pro pečující osoby (celodenní péče o nemocného, psychická podpora, následné pracovní příležitosti) • Nedostatek terénních pracovníků • Nedostatek kvalifikovaných odborníků • Podpora zkrácených úvazků • Chybí sociální byty v obcích
Příležitosti	Ohrožení
<ul style="list-style-type: none"> • Podpora malých zdravotních středisek • Rozvoz obědů ve všech obcích • Pořízení taxi pro seniory • Vybavení/hřiště pro seniory • Komunitní centra • Vytvoření jednotné databáze služeb v regionu • Zavedení osobní asistence • Rozšiřování potřeb obyvatel vzhledem k migraci lidí = pracovní příležitosti • Putovní letní kino • Vznik aktivit pro mládež • Komunitní vzdělávání/kurzy => podpora řemesel X moderních věcí • Dopravní přenosné hřiště • Dětské mobilní dílničky do školek • Projekt do škol => mobilní vzdělávací tabule ohledně krizového řízení • Vyvinout tlak na prestižní povolání 	<ul style="list-style-type: none"> • Zvyšující se míra nezaměstnanosti • Nedostatečné financování sociálních služeb • Celkový nezájem veřejnosti o danou problematiku • Zvyšování věkové hranice • Udržitelnost realizovaných projektů • Rozpad sociálních vazeb (rozvody, péče o seniory,..) • Dělení společnosti dle majetnosti • Morální úpadek ve společnosti • Špatná kvalita školství • Návykovost mladých lidí • Klesající porodnost • Snižování sociálních dávek

<p>učitele</p> <ul style="list-style-type: none"> • Speciální programy na slušné chování dětí • Motivační kurzy pro pedagogy • Zahraniční spolupráce • Využívání finančních zdrojů u EU v dalším období • environmentální vzdělávání • využívání kulturního dědictví pro vzdělávání • Podpora vzdělávání, výchova a osvěta spotřebitelské veřejnosti v oblasti bezpečnosti potravin, kvality potravin a zdravé výživy 	
--	--

8.3.6.5 Oblast rozvoje: Sport, Kultura a volný čas

Silné stránky	Slabé stránky
<ul style="list-style-type: none"> • Velká spolková činnost • Několik muzeí • Zaměření na Kelty (Dobšice) • Hasičská Polabská liga • Volnočasové aktivity – tradice • Řepařská drážka • Hřebčín Kladruby nad Labem • Významné - silné osobnosti • Demografické složení obyvatelstva – v obcích převažují mladé rodiny • Silná komunita v malých obcích – lidé se znají navzájem, spolupracují <p>Tradice:</p> <ul style="list-style-type: none"> • Máje • Masopust • Neckiáda • Dětské dny • Pálení čarodějnic • Polabská liga • Posvícení • Otvírání X zavírání toků • Výlov rybníků • Vánoční půlnoční mše • Plesy • Drakiády • Rozsvícení stromečků • Zpívání v kostele 	<ul style="list-style-type: none"> • Spolky nemají mobiliář žádný nebo zastaralý • Spolky se nemají kde scházet • Financování neziskových organizací • Zánik kulturních tradic • Není regionální vzdělávací centrum

Příležitosti	Očekávání
<ul style="list-style-type: none"> • Poradenství na právní formu • Kronika MAS Zálabí • Sportoviště • Sportovní školy • Rozvoj volnočasových aktivit pro seniory, děti, mládež,.. • Jednotný kalendář kulturních akcí • Propagace kulturních akcí pomocí MAS • MAS vláček po regionu • Využití památkových objektů • Využití neopravené budovy v majetku – komunitní centra • Potřeba zajistit hlídání dětí cca do 18 hodin – poptávka od zaměstnaných rodičů • Tematicky zaměřené přednášky (posilování paměti, historie, rodokmen..) • Oslovit děti přes školy na venkovní aktivity • Využití národních i EU dotací a nebát se úvěrů (např. pro předfinancování) 	<ul style="list-style-type: none"> • Málo peněz pro malé obce a NNO • Špatné přerozdělování prostředků • Neustálé reformování • Děti nejsou vedeny rodiči k smysluplnému aktivnímu trávení volného času • Obce, které nepodporují své spolky

8.4 Zmapování strategií, jejichž realizace se odehrává na území

Přehled relevantních strategií, které mají na daném území dopad, aby mohli být jejich cíle zahrnuty do vznikající integrované strategie a nedocházelo k rozporům mezi existujícími strategiemi

Pro vhodné nastavení Strategie komunitně vedeného místního rozvoje je třeba zajistit návaznost stanovených cílů, strategií a opatření na existující strategické dokumenty na úrovni národní, krajské a místní. Mezi již existující strategické dokumenty s dopadem na území MAS Zálabí patří mimo strategických plánů rozvoje jednotlivých obcí a mikroregionů také následující.

Program rozvoje územního obvodu Středočeského kraje 2014 – 2020

- střednědobý program podpory regionálního rozvoje na úrovni kraje
- ekonomická a sociální dimenze

Generel cyklistických tras a cyklostezek na území Středočeského kraje

- doplnění a úprava cyklistické infrastruktury s ohledem na obslužnost a bezpečnost
- návaznost na jiné druhy dopravy

Integrovaný plán rozvoje města Kolín

- 2008 – 2015
- priority plánu rozvoje: Dostupnost a mobilita, Přitažlivé město, Sociální integrace, Životní prostředí
- **další rozvojové dokumenty města:**
 - Strategický plán rozvoje města Kolín
 - Komunitní plánování
 - Územní plán města Kolín

Regulační plán města Kolín
Kolín – generel cyklistických tras a cyklostezek
Plán odpadového hospodářství Kolína
Povodňový plán

Strategický plán lokálního partnerství Kolín

- Agentura pro sociální začleňování v romských lokalitách
- pro období 2012 – 2014

Podpora obnovy a rozvoje venkova 2014

- celostátní rozsah působnosti
 - obnova a rozvoj venkovských obcí
 - participace obyvatel venkova, spolků a sdružení při obnově obcí v souladu s místními tradicemi
- Dotační titul č. 1 - Podpora vítězů soutěže Vesnice roku
Dotační titul č. 2 - Podpora zapojení dětí a mládeže do komunitního života v obci
Dotační titul č. 3 - Podpora spolupráce obcí na obnově a rozvoji venkova
Dotační titul č. 4 - Podpora obnovy drobných sakrálních staveb v obci

Podpora pro odstraňování bariér v budovách pro rok 2014

- celostátní rozsah působnosti
- odstraňování bariér v budovách městských a obecních úřadů a v budovách s pečovatelskou službou

Mezinárodní projekty Středočeského kraje

V současné době je Středočeský kraj aktivně zapojen do dvou mezinárodních projektů financovaných z operačního programu nadnárodní spolupráce CentralEurope. Jedná se o projekty SoNorA a LABEL, které tematicky navazují na projekty A-B Landbridge a ELLA. Projekt SoNorA si, stejně jako jeho předchůdce, klade za cíl zlepšování dopravní infrastruktury na ose sever-jih a navíc má dosah na evropskou politiku transevropské dopravní sítě TEN-T. Cílem projektu LABEL je přispět ke snížení rizik a dopadů přírodních a člověkem způsobených katastrof. Výstupem Středočeského kraje v tomto projektu je např. koncepce protipovodňových opatření.

1.1.2010 byla spuštěna realizace mezinárodního projektu DART (DecliningAgeing and RegionalTransformation), který prošel schvalovacím procesem programu INTERREG IV C. Centrálním tématem tohoto projektu jsou demografické změny, zejména stárnoucí a ubývající populace. Středočeský kraj se rovněž v tuto chvíli podílí na přípravě dalších dvou mezinárodních projektů, které budou předloženy do třetí výzvy operačního programu CentralEurope.

Další strategie s vazbou na území MAS Zálabí jsou uvedeny v kapitole 10.2.3.

9 Definování MISE

Tato kapitola shrnuje důvody zpracování Strategie komunitně vedeného místního rozvoje včetně principů, kterých se budou aktéři při rozvoji území řídit. Součástí je definice poslání místní akční skupiny při vytváření a realizaci této strategie v příštím období.

Mise MAS Zálabí

- koordinace rozvojových činností na území MAS
- získávání a zprostředkování financí na rozvojové aktivity členů MAS
- podíl na realizaci těchto aktivit
- podpora rozvoje místního potenciálu
- propagace regionu

9.1 Definování dlouhodobé vize rozvoje území

Dlouhodobá vize rozvoje území slouží jako základní představa o budoucím směřování vývoje území MAS. Je zachycena mimo jiné pomocí několika klíčových pojmů, které vystihují hlavní cíle budoucího rozvoje. Má sloužit především pro stanovení cílového stavu, jehož by daný region chtěl během následného období dosáhnout. Vize je posléze dále konkretizována do dílčích strategií, opatření a projektových záměrů.

Vizi MAS Zálabí 2020

Území MAS Zálabí je prosperujícím, partnerským a tradičním venkovským regionem, který poskytuje kvalitní zázemí pro život.

Hlavní cíle pro naplnění vize

- kvalitní zázemí pro život
- dostatek pracovních příležitostí
- odpovídající infrastruktura
- rozvinutá síť služeb občanské vybavenosti
- turisticky atraktivní oblast
- zachování tradičního rázu života na venkově
- vysoká míra spolupráce mezi veřejným, neziskovým a soukromým sektorem

Na základě oblastí, v rámci kterých byla sbírána data v analytické části, lze vizi postavit na následujících heslech:

1. Region atraktivní (Životní prostředí, cestovní ruch a památky)
2. Region bezpečný (Doprava, Bezpečnost)
3. Region podnikavý (Podpora podnikatelů, Zemědělství)
4. Region zdravý (Zdravotnictví a sociální péče, Vzdělávání)
5. Region aktivní (Sport, kultura a volný čas)

10 Strategická část.

10.1 Definování z vize vyplývajících klíčových oblastí rozvoje území

Území MAS Zálabí je prosperujícím, partnerským a tradičním venkovským regionem, který poskytuje kvalitní zázemí pro život.

V rámci zpracování strategie komunitně vedeného místního rozvoje byla Místní akční skupinou Zálabí a jejími partnery v tomto území zpracována formulačně poměrně jednoduchá a srozumitelná vize, do které však byla zakódována struktura horizontálních a vertikálních strategických cílů a z nich vyplývajících oblastí rozvoje území.

Vertikální struktura je tvořena pěti tematickými oblastmi rozvoje území, které se skrývají pod formulaci „kvalitní zázemí pro život“.

MAS Zálabí si v průběhu zpracování této strategie pokládala tuto otázku: Co vytváří kvalitní zázemí pro život v našem regionu?“. Výsledkem úvah bylo nalezení pěti vlastností, které by jakékoliv území (ať už se jedná o obec či region) mělo mít k tomu, aby vytvářelo „kvalitní zázemí pro život“. Tyto vlastnosti jsou následující:

1. Region bezpečný

První vlastností, která spoluvytváří kvalitní zázemí pro život je bezpečnost. Tam, kde se lidé cítí v bezpečí, tam mohou plně využívat a rozvíjet svůj vlastní lidský a odborný potenciál a dávat jej k dispozici nejen pro sebe sama a své rodiny, ale rovněž pro rozvoj komunity, ve které žijí. V MAS Zálabí je bezpečnost spojována především s problematikou ochrany osob a jejich majetku na jedné straně a bezpečnou dopravou na straně druhé. Doprava a tudíž i její bezpečnost je pro území MAS Zálabí zcela prioritní, protože velké procento obyvatel obcí a měst v území je ve svém životě závislé na dopravě do míst svého pracoviště či vzdělávání.

2. Region zdravý

Zdravý region může být pouze ten, ve kterém je věnována zvýšená pozornost individuálním potřebám lidí, kteří v daném území žijí. Mezi nejdůležitější potřeby zcela jistě patří péče o stav těla (tedy zdravotní péče) a péče o stav ducha (tedy výchova, vzdělání a sociální péče). Stav služeb v těchto oblastech představuje „lakmusový papírek“ spokojenosti obyvatel s životem v daném území a velmi často se stává impulsem pro stěhování.

3. Region podnikavý

Kromě bezpečí a fungujících základních služeb potřebují obyvatelé pro kvalitní život i dostatek pracovních příležitostí a tedy spolehlivý zdroj příjmů. Pracovní příležitosti však nevznikají samy od sebe. Jejich vznik je vždy spojen s aktivitou, neboli s podnikavostí. Je to vlastnost, která nejen jedince, ale pokud jsou vytvořeny vhodné podmínky tak i celé území může posouvat dopředu. Podnikavost nemusí vždy znamenat podnikání, ale právě podnikatelé jsou těmi, kteří přispívají nejvíce k prosperitě území, k vytváření a udržování pracovních příležitostí a tedy i ke kvalitnímu zázemí pro život svůj a svých zaměstnanců, tedy obyvatel území MAS Zálabí.

4. Region aktivní

Nejen prací živ je člověk. Toto rčení vyjadřuje rozdíl mezi regionem podnikavým a regionem aktivním. Zatímco v rámci podnikavého regionu chceme klást důraz na tvorbu a udržování pracovních příležitostí, v této oblasti se chceme zaměřit na rozvoj příležitostí pro mimopracovní aktivity. Život není jen o práci, ale také o volném čase a o aktivitách, které v tom volném čase mohou

lidé provozovat. Ať už se jedná o tělovýchovné činnosti, sport, výtvarné a jiné kulturní aktivity nebo o jakékoli jiné individuální či skupinové činnosti, vždy je třeba mít kvalitní zázemí a dostatek příležitostí. MAS Zálabí chce být územím, kde toto zázemí je a kde lidé toto zázemí aktivně využívají.

5. Region atraktivní

Pátá oblast, která je součástí mozaiky kvalitního zázemí pro život je tvořena životním prostředím a kulturním dědictvím daného území. Stav životního prostředí a objektů kulturního dědictví ovlivňuje do značné míry spokojenost obyvatel se životem v daném území a rozvoj jejich kulturně – sociální identity. Současně však vytváří podmínky, díky kterým se zvyšuje atraktivita území pro nové obyvatele nebo pro dočasné návštěvníky území. Ve své podstatě tak představuje zdroj pro rozvoj cestovního ruchu.

Těchto pět klíčových oblastí tedy definuje zázemí pro život v území MAS Zálabí. Aby se však toto zázemí mohlo rozvíjet a mohla se zvyšovat jeho kvalita je nezbytné tento rozvoj koordinovat a řídit. Nelze připustit, aby jedna oblast byla rozvíjena na úkor druhé nebo aby některá z těchto oblastí byla dlouhodobě opomíjena.

Horizontální struktura

Vize může být úspěšně naplněna pouze tehdy, pokud kromě aktivit v těchto pěti vertikálních oblastech budou realizovány i činnosti procházející napříč těmito pěti tematickými oblastmi a vytvářející právě ten koordinační a tmelící prvek. Proto byla do strategie zakomponována horizontální struktura, která se skládá ze tří principů. Ty jsou ve vizi definovány třemi slovy „prosperující, partnerský a tradiční“.

A) Region prosperující

Horizontální princip prosperity znamená, že by všechny aktivity realizované v některé z pěti tematických oblastí měly plánovány s ohledem na trojí zisk, a to ekonomický, společenský a ekologický. Jde tedy o prosperitu v rámci pilířů trvale udržitelného rozvoje.

B) Region partnerský

Již zpracování této strategie se odehrávalo s důrazem na aktivní spolupráci všech důležitých aktérů v území. Je tak položen kvalitní předpoklad toho, že i samotná realizace strategie bude ctít principy partnerství a spolupráce. Rozvojové aktivity, pokud mají být úspěšné, efektivní a dlouhodobě udržitelné musí stát na širším základu, který je tvořen partnerským konsorciem. Každý subjekt, který je součástí tohoto konsorcia má pak možnost vložit svoji odbornost, zkušenost, a ekonomickou sílu a přispět tak k dosažení kvalitního výsledku.

C) Region tradiční

Tento princip nevyjadřuje zkonstatělost a neměnnost, jak by také mohla vyznívat jeho interpretace, ale důraz na kontinuitu. Všechny realizované aktivity v pěti tematických oblastech by měly vycházet ze současného stavu a měly by stavět na tom, co je v regionu kvalitní a ověřené a navazovat na již realizované a úspěšné aktivity a projekty. Pod pojmem tradice je zde proto vnímána aktivita, která stojí na pevných historických kořenech, je ověřená a časem prověřená, ale dokáže se přizpůsobit současným podmínkám a potřebám.

Tato struktura s vertikálními a horizontálními prvky vychází z poznatku, že každý projekt či aktivita má dva rozměry, které určují jeho kvalitu. Prvním rozměrem je to **co** se v projektu dělá či co se má stát. Druhý rozměr je pak určen tím, **jakým způsobem** se to má stát či udělat.

Vertikální strukturu složenou z pěti tematických oblastí je tedy možné skrýt pod otázku „**Co se má v regionu stát?**“

Horizontální struktura složená ze tří průřezových principů pak dává odpověď na otázku „**Jakým způsobem se to má stát?**“

10.2 Stanovení strategických cílů s přiřazením strategických indikátorů

U každé klíčové oblasti byl stanoven minimálně jeden strategický cíl, ke kterému se pak logicky váže strategický indikátor. Strategický cíl vymezuje hlavní mezníky celkového rozvoje území místní akční skupiny. Strategický cíl **směřuje k dopadům** realizace rozvojových činnosti v dané klíčové oblasti, která je vždy strukturována do několika klíčových podoblastí, priorit a opatření. Dosažení strategického cíle dané klíčové oblasti však není závislé pouze na realizaci aktivit v dané klíčové oblasti, ale rovněž na dalších činnostech jak v rámci realizace SCLLD, tak i v rámci realizace jiných územních strategií různé úrovně.

Ke každému strategickému cíli byly stanoveny strategické indikátory, slouží pro sledování celkových dopadů realizace SCLLD. Vzhledem k tomu, že jde o indikátory dopadů, je potřeba si uvědomit, že jejich naplnění není závislé pouze na realizaci SCLLD, ale také na dalších okolnostech, například celkového hospodářského a ekonomického vývoje v České republice a Evropské unii. Z toho je pak zřejmé, že dosažení hodnot strategických indikátorů nemůže být považováno za závazné.

Klíčová oblast 1: Region bezpečný

Strategický cíl:

Zajistit pro obyvatele takové podmínky pro osobní, rodinný a profesní život, aby byla eliminována rizika spojená s ohrožením života a zdraví obyvatel a s nebezpečím poškození a ztráty jejich majetku.

Strategické indikátory:

<i>Indikátory strategického cíle</i>	<i>Pramen</i>
Pozitivní změna ve vnímání bezpečnosti obyvatel v území MAS	Průzkum
Zvýšení zájmu obyvatel o bydlení v území MAS	Statistická data na obcích

Klíčová oblast 2: Region zdravý

Strategické cíle:

Zvýšit kvalitu a dostupnost služeb, pomocí kterých jsou naplňovány individuální potřeby obyvatel území MAS v oblasti zdraví, vzdělání a sociální péče.

Strategické indikátory:

<i>Indikátory strategického cíle</i>	<i>Pramen</i>
Zvýšení úrovně dosaženého vzdělání u obyvatel území MAS	Průzkum
Zvýšení kapacity sociálních služeb poskytovaných v území MAS Zálabí	Evidence poskytovatelů sociálních služeb
Snížení průměrné doby nemocnosti obyvatel území MAS Zálabí	Evidence zdravotnických zařízení
Zvýšení zájmu obyvatel o bydlení v území MAS	Statistická data na obcích

Klíčová oblast 3: Region podnikavý

Strategický cíl:

Strategickým cílem je nárůst pracovních příležitostí v území MAS Zálabí

Strategické indikátory:

<i>Indikátory strategického cíle</i>	<i>Pramen</i>
Snížení nezaměstnanosti v území MAS Zálabí	Evidence ÚP
Zvýšení příjmů obyvatel v území MAS Zálabí	Statistická data ČSÚ

Klíčová oblast 4: Region aktivní

Strategické cíle:

Strategickým cílem je aktivní zapojení obyvatel území MAS Zálabí do volnočasových aktivit a intenzivnější využívání infrastruktury, která k těmto aktivitám byla či bude vybudována. Cílem je současně nárůst příležitostí pro volnočasové aktivity tak, aby obyvatelé měli dostatečný výběr pro realizaci svých zájmů.

Strategické indikátory:

<i>Indikátory strategického cíle</i>	<i>Pramen</i>
Procento obyvatel, které aktivně využívají infrastrukturu pro volný čas	Evidence provozovatelů infrastruktury pro volný čas
Míra využití infrastruktury pro volný čas	Evidence provozovatelů infrastruktury pro volný čas
Počet příležitostí pro volnočasové aktivity	Evidence provozovatelů infrastruktury pro volný čas

Klíčová oblast 5: Region atraktivní

Strategické cíle:

Strategickým cílem je zvýšit atraktivitu území pro obyvatele i návštěvníky území MAS Zálabí prostřednictvím citlivého přístupu k ochraně životního prostředí a využívání přírodních zdrojů tohoto území a současně prostřednictvím obnovy kulturních památek a rozvíjení kulturních a duchovních tradic.

Strategické indikátory:

<i>Indikátory strategického cíle</i>	<i>Pramen</i>
Zvýšení zájmu obyvatel o bydlení v území z důvodů vyšší bezpečnosti	Statistická data na obcích
Zvýšení počtu návštěvníků území a doby jejich pobytu v území	Evidence poskytovatelů ubytovacích služeb a informačních center v území

10.2.1 Definování podoblastí v jednotlivých oblastech, stanovení specifických (realizačních) cílů s přiřazením realizačních indikátorů

Klíčová oblast 1: Region bezpečný

V MAS Zálabí je bezpečnost spojována především s problematikou ochrany osob a jejich majetku na jedné straně a bezpečnou dopravou na straně druhé. Současně si však obyvatelé území MAS Zálabí uvědomují, že pocit bezpečí je do značné míry závislý i na způsobu a úrovni podmínek pro bydlení. Tyto tři výše uvedená témata tak vytváří základní strukturu jednotlivých podoblastí této klíčové oblasti.

Podoblast 1.1. Doprava

Doprava a její bezpečnost je pro území MAS Zálabí zcela prioritní, protože velké procento obyvatel obcí a měst v území je ve svém životě závislé na dopravě do míst svého pracoviště či vzdělávání.

Specifický cíl:

Specifickým cílem je zajistit kvalitní podmínky pro dopravní obslužnost a dostupnost obyvatel do míst jejich zájmu, především pak z míst jejich bydliště do zaměstnání, škol a do míst poskytování dalších nezbytných služeb pro kvalitní život v území. Při naplňování tohoto cíle bude důležité orientovat se nejen na silniční dopravu, ale rovněž na dopravu železniční a lodní, pro kterou jsou v území výhodné podmínky.

Realizační indikátory:

<i>Realizační indikátory</i>	<i>Pramen</i>
Zvýšení počtu osob využívajících hromadnou autobusovou a železniční dopravu	Evidence dopravců
Snížení počtu snížení škodních událostí v souvislosti se stavem silnic II., III. třídy a místních komunikací	Evidence Policie ČR, Evidence pojišťovacích subjektů
Snížení počtu dopravních nehod v souvislosti s autobusovou hromadnou dopravou	Evidence Policie ČR
Počet osob využívající lodní dopravu	Evidence provozovatelů lodní dopravy
Počet kilometrů rekonstruovaných silnic II. třídy	Evidence Středočeského kraje a SÚS
Počet kilometrů rekonstruovaných a opravených silnic III. třídy	Evidence Středočeského kraje a SÚS
Počet kilometrů rekonstruovaných a opravených místních komunikací	Evidence měst a obcí na území MAS
Počet kilometrů vystavených nových chodníků	Evidence měst a obcí na území MAS
Počet kilometrů rekonstruovaných či opravených chodníků	Evidence měst a obcí na území MAS
Počet realizovaných technických opatření ke zvýšení bezpečnosti silniční dopravy	Evidence měst a obcí na území MAS
Počet úspěšně dokončených projektových prací zaměřených na investice do dopravní infrastruktury a dopravy	Evidence měst a obcí na území MAS
Počet rekonstruovaných zastávek hromadné autobusové dopravy	Evidence měst a obcí na území MAS
Počet nových spojů v oblasti hromadné autobusové dopravy	Evidence dopravců
Počet rekonstruovaných železničních zastávek a nádraží	Evidence ČSD

Omezení čekací doby na přestupy mezi autobusovými a železničními spoji	Místní šetření MAS v městech a obcích na území MAS
Počet nově vzniklé technické infrastruktury potřebné k provozu lodní dopravy	Místní šetření MAS v městech a obcích na území MAS
Počet nových linek lodní dopravy	Evidence provozovatelů lodní dopravy

Poznámka: červeně označené indikátory sledují výsledky a černé indikátory výstupy

Podoblast 1.2. Ochrana osob a majetku

Specifický cíl:

Specifickým cílem je vytvořit kvalitní a všem dostupné podmínky pro zajištění bezpečnosti obyvatel MAS Zálabí s důrazem na ochranu jejich zdraví a majetku před riziky spojenými s dopravou, přírodními živly a negativním působením lidského faktoru.

Realizační indikátory:

<i>Realizační indikátory</i>	<i>Pramen</i>
Snížení počtu dopravních nehod	Evidence Policie ČR
Snížení škod v Kč způsobené přírodními živly	Evidence pojišťovacích organizací
Počet majetkových trestných činů	Evidence Policie ČR
Počet trestných činů s následkem ublížení na zdraví	Evidence Policie ČR
Počet technických opatření vedoucí ke zvýšení bezpečnosti dopravy na silnicích v území MAS	Místní šetření v obcích a městech na území MAS
Počet programů dopravní výchovy v MŠ a ZŠ ve spolupráci s dopravní policií	Evidence MŠ a ZŠ
Počet rekonstruovaných objektů SDH za účelem zvýšení jejich akceschopnosti	Místní šetření v obcích a městech na území MAS
Objem finančních prostředků na jednoho člena zásahové jednotky SDH určených na modernizaci a doplnění výstroje a výzbroje	Rozpočty měst a obcí na území MAS
Počet členů SDH, kteří úspěšně absolvují vzdělávací aktivity k rozvoji jejich znalostí a dovedností	Evidence SDH
Počet dětí a mládeže, kterým je věnována organizovaná výchovná a vzdělávací péče ze strany SDH	Evidence SDH
Počet realizovaných protipovodňových opatření v obcích na území MAS Zálabí	Místní šetření v obcích a městech na území MAS
Počet pořízené techniky pro odstraňování následků povodní	Evidence měst a obcí na území MAS
Počet modernizovaných veřejných rozhlasů v obcích na území MAS Zálabí	Evidence měst a obcí na území MAS
Počet osvětových a informačních akcí se zaměřením na informování obyvatel o chování při živelných pohromách	Evidence organizací realizující dané osvětové aktivity
Počet opatření vedoucí k posilování přítomnosti policie v obcích	Místní šetření v obcích a městech na území MAS
Počet nových nebo modernizovaných technických prostředků a zázemí pro činnost obecní policie	Evidence měst a obcí na území MAS

Počet vzdělávacích a osvětových programů pro různé věkové skupiny obyvatel s využitím policistů jako lektorů	Evidence organizací realizující dané programy
Počet osob, které absolvují vzdělávací a osvětové programy s využitím policistů jako lektorů	Evidence organizací realizující dané programy
Počet instalací technických opatření k posilování prevence a k monitorování závadného chování na veřejných prostranstvích	Evidence měst a obcí na území MAS

Poznámka: červeně označené indikátory sledují výsledky a černé indikátory výstupy

Podoblast 1.3. Bydlení

Bydlení patří mezi základní sociální jistoty, které dotvářejí pocit bezpečí pobytu v daném místě a území. MAS Zálabí proto této oblasti bude věnovat zvýšenou pozornost, a to i přesto, že je pravděpodobné, že v období 20014 – 2020 nebude do této podoblasti proudit příliš dotačních prostředků.

Specifický cíl:

Specifickým cílem je zajistit podmínky pro zvýšení kvality bydlení a pro vznik nových bytových jednotek dostupných pro různé sociální skupiny obyvatel.

Specifickým cílem je tak nejen rekonstrukce stávajícího bytového fondu, ale rovněž příprava pozemků pro výstavbu rodinných domů na jedné straně a výstavba sociálních bytů na straně druhé.

Realizační indikátory:

<i>Realizační indikátory</i>	<i>Pramen</i>
Nárůst počtu obyvatel v území MAS Zálabí	Statistická data ČSÚ
Zvýšení hodnoty bytového fondu v majetku obcí	Evidence měst a obcí na území MAS
Počet zrekonstruovaných bytů v majetku obcí na území MAS Zálabí	Evidence měst a obcí na území MAS
Výměra pozemků určených pro výstavbu RD	Evidence měst a obcí na území MAS
Počet stavebních parcel připravených k výstavbě RD	Evidence měst a obcí na území MAS
Počet nově vystavěných rodinných domů	Evidence měst a obcí na území MAS
Počet nově vystavěných sociálních bytů	Evidence měst a obcí na území MAS
Počet sociálních bytů vzniklých přestavbou z nebytových prostor	Evidence měst a obcí na území MAS

Poznámka: červeně označené indikátory sledují výsledky a černé indikátory výstupy

Klíčová oblast 2: Region zdravý

Zdravý region může být pouze ten, ve kterém je věnována zvýšená pozornost individuálním potřebám lidí, kteří v daném území žijí. Mezi nejdůležitější potřeby zcela jistě patří péče o stav těla (tedy zdravotní péče) a péče o stav ducha (tedy výchova, vzdělání a sociální péče). Stav služeb v těchto oblastech představuje „lakmusový papírek“ spokojenosti obyvatel s životem v daném území. Z výše uvedeného potom logicky vyplývá, že tato klíčová oblast je strukturována do tří tematických podoblastí.

Podoblast 2.1. Zdravotnictví

Jak vyplývá z analýzy území, převážná většina zásadních zdravotnických služeb řešících akutní zdravotní problémy či odborně a technicky náročnou péči je poskytována mimo území MAS Zálabí. Přesto je však kvalita a dostupnost zdravotní péče v území důležitá a místní akční skupina na ní ve své strategii upírá přiměřenou pozornost.

Specifický cíl:

Specifickým cílem aktivit v dané podoblasti je prostřednictvím kontinuálního zvyšování kvality materiálně technických podmínek pro činnost praktických lékařů v území MAS Zálabí, včetně dostupnosti jejich služeb a pomocí vhodných forem osvěty a propagace zdravého způsobu života přispívat ke zlepšování zdravotního stavu obyvatelstva v území MAS Zálabí.

Realizační indikátory:

<i>Realizační indikátory</i>	<i>Pramen</i>
Zvýšení průměrného věku dožití v území MAS Zálabí	Statistická data ČSÚ
Snížení nemocnosti obyvatel v území MAS Zálabí	Statistická data ČSÚ, Evidence praktických lékařů
Počet ordinací, ve kterých dojde k modernizaci přístrojového vybavení	Evidence praktických lékařů
Počet ordinací, ve kterých dojde ke zlepšení komfortu pacientů v ordinacích lékařů.	Evidence praktických lékařů
Počet nových služeb zajišťujících lepší dostupnost zdravotní péče	Místní šetření v městech a obcích na území MAS
Počet programů a aktivit na podporu zásad zdravé výživy	Místní šetření v městech a obcích na území MAS
Počet programů a aktivit na podporu pohybové aktivity mládeže a dospělých	Místní šetření v městech a obcích na území MAS
Počet osob, které projdou programy na podporu zásad zdravé výživy	Evidence organizací, které organizují dané programy
Počet osob, které absolvují programy na podporu pohybové aktivity mládeže a dospělých	Evidence organizací, které organizují dané programy

Podoblast 2.2. Sociální služby

Analýza území ukázala, že význam tématu sociálních služeb postupně narůstá, a že tento trend bude nadále pokračovat, především v souvislosti se stárnutím populace. Úkolem území je proto na tento vývoj reagovat a připravit dostatečné kapacity a kvalitu služeb. Dalším poznatkem je, že poskytovatelé sociálních služeb sídlí převážně mimo území MAS Zálabí a na tomto území pouze poskytují své služby. Tato situace by mohla v budoucnosti přinášet i určitá rizika, která by ve výsledku mohla ohrozit dostupnost sociálních služeb v území. Dostupnost sociálních služeb je důležitá nejen pro osoby, které

tyto služby potřebují, ale rovněž pro jejich rodiny, které musí často řešit problém skloubení péče o své příbuzné s nároky svého zaměstnání.

V souladu s výsledky analýzy území je tato podoblast členěna na čtyři prioritní témata, která jsou zaměřena na služby pro seniory, osoby s omezenou možností pohybu a orientace, rodiče pečující o děti do 6. let věku a pro osoby ohrožené sociálním vyloučením. V tomto smyslu byl formulován specifický cíl podoblasti.

Specifický cíl:

Specifickým cílem je zvýšení kvality a dostupnosti péče a poskytovaných sociálních služeb pro seniory, osoby s omezenou možností pohybu a orientace, rodiče pečující o děti do 6. let věku a pro osoby ohrožené sociálním vyloučením.

Realizační indikátory:

<i>Realizační indikátory</i>	<i>Pramen</i>
Počet osob, kterým sociální služby pomohou k návratu na trh práce	Evidence poskytovatelů sociálních služeb
Kapacita pečovatelských domů a domů pro seniory	Evidence zřizovatelů DPS a DS
Počet osob- seniorů, kterým jsou poskytovány sociální služby	Evidence poskytovatelů sociálních služeb
Počet kulturních, vzdělávacích a společenských aktivit pro seniory	Evidence organizací organizující aktivity, Místní šetření MAS
Počet seniorů, kteří se aktivně zapojí do života společnosti v území MAS Zálabí	Místní šetření MAS
Počet vzdělávacích programů pro osoby pečujících o osobu blízkou	Evidence organizací nabízející vzdělávací programy
Počet osob pečujících o osobu blízkou, které se zúčastní vzdělávacích aktivit nebo kterým jsou poskytnuty poradenské služby	Evidence organizací nabízející vzdělávací programy
Počet osob s omezenou možností pohybu a orientace, kterým jsou poskytovány sociální služby	Evidence poskytovatelů sociálních služeb
Počet osob, které vykonávají služby osobních asistentů	Místní šetření v městech a obcích na území MAS
Počet vzniklých mateřských center	Místní šetření v městech a obcích na území MAS
Počet kulturních a vzdělávacích programů pro rodiče s dětmi do 6. let věku	Místní šetření v městech a obcích na území MAS
Počet vzniklých baby- sitting služeb	Místní šetření v městech a obcích na území MAS
Počet vzniklých nízkoprahových center	Evidence poskytovatelů sociálních služeb
Počet osob, které využívají služeb nízkoprahových center	Místní šetření v městech a obcích na území MAS
Počet programů začleňování osob ohrožených sociálním vyloučením do života komunity v území MAS a na trh práce	Evidence organizací poskytující vzdělávací programy
Počet osob, které úspěšně absolvují programy pro začleňování do komunity a na trh práce	Evidence poskytovatelů sociálních služeb

Podoblast 2.3. Vzdělání a výchova

Pojem „zdravý“ v názvu klíčové oblasti není chápán pouze ve smyslu fyzického zdraví. Zdravý region je takový, který naplňuje úsloví „Ve zdravém těle zdravý duch“ a právě pojem „duch“ je reprezentován intelektuálním a morálním rozvojem osobnosti, čili vzděláním a výchovou. Důraz na rozvoj vzdělávání a výchovy je významnou investicí do budoucna nejen pro každého jedince, ale i pro jakékoliv území, na kterém jsou dostupné kvalitní výchovně vzdělávací instituce. Jde o investici, která se vrátí formou kvalitních lidských zdrojů, tedy lidí, kteří se mohou stát klíčovými osobami místního rozvoje.

Součástí podoblasti jsou čtyři priority zaměřené na předškolní výchovu, vzdělávání na základních školách, mimoškolní výchovu a vzdělávání a celoživotní učení. V prioritách chybí důraz na středoškolské a vysokoškolské vzdělávání, což je způsobeno absencí středních a vysokých škol v území MAS Zálabí. Neznamená to však rezignaci strategie na podporu těchto stupňů vzdělávání. Podpora se však bude orientovat především na nepřímá opatření, například na zajištění kvalitní dopravní obslužnosti pro studenty těchto škol.

Specifický cíl:

Specifickým cílem je zvýšení kvality a dostupnosti vzdělání a výchovy pro děti a mládež v rámci mateřských škol a základních škol v území MAS Zálabí. Součástí tohoto specifického cíle je rovněž rozvoj mimoškolních aktivit organizovaných jak školskými zařízeními, tak i jinými organizacemi pracujícími s dětmi a mládeží. Dalším specifickým cílem je rozšiřovat a zkvalitňovat nabídku celoživotního vzdělávání pro dospělé a reagovat touto nabídkou na potřeby trhu práce, na technologický vývoj a na další aktuální jevy ve společnosti (např. dluhové pasti).

Realizační indikátory:

<i>Realizační indikátory</i>	<i>Pramen</i>
Zvýšení vzdělanostní úrovně v území MAS Zálabí	Statistická data ČSÚ
Počet škol s pozitivním hodnocením kvality výuky a výchovy	Česká školní inspekce
Výše investic, kterými dojde k zásadní modernizaci prostor a vybavení mateřských a základních škol	Evidence zřizovatelů škol
Navýšení kapacity mateřských školek	Evidence zřizovatelů MŠ
Počet MŠ s modernizovaným vybavením	Evidence zřizovatelů MŠ
Snížení energetické náročnosti provozu mateřských školek	Evidence zřizovatelů škol
Počet opatření vedoucí k úspoře provozních nákladů MŠ při zachování rozsahu služeb a kapacit	Evidence zřizovatelů škol
Počet poskytovaných služeb asistentů, logopedů a dalších specialistů v MŠ	Výroční zprávy škol
Počet inovovaných vzdělávacích programů v MŠ	Šetření v MŠ
Počet rekonstruovaných a modernizovaných školních budov	Evidence zřizovatelů ZŠ
Počet realizovaných modernizací vybavení škol s důrazem na zvyšování kvality výuky	Evidence zřizovatelů ZŠ
Snížení energetické náročnosti provozu základních škol a další opatření k úspoře provozních nákladů	Evidence zřizovatelů ZŠ
Počet opatření vedoucí k úspoře provozních nákladů ZŠ při zachování rozsahu služeb a kapacit	Evidence zřizovatelů ZŠ
Počet poskytovaných služeb asistentů, logopedů a dalších	Výroční zprávy ZŠ

specialistů v ZŠ	
Počet inovovaných školních vzdělávacích programů v ZŠ	Šetření v ZŠ
Počet modernizovaných školních jídelen	Evidence zřizovatelů ŠJ
Počet realizovaných programů dalšího vzdělávání pedagogických pracovníků	Šetření v MŠ a ZŠ
Počet osob, které absolvují programy DVPP	Šetření v MŠ a ZŠ
Počet projektů a aktivit vzájemné spolupráce škol v území MAS Zálabí	Šetření v MŠ a ZŠ
Počet regionálních soutěží, přehlídek, výstav a dalších akcí pro základní školy	Šetření v ZŠ
Počet modernizovaných materiálně technických a prostorových kapacit pro mimoškolní výchovu dětí a mládeže	Místní šetření v jednotlivých městech a obcích na území MAS
Počet nově vystavěných materiálně technických a prostorových kapacit pro mimoškolní výchovu dětí a mládeže	Místní šetření v jednotlivých městech a obcích na území MAS
Počet volnočasových aktivit pro děti a mládež	Místní šetření v jednotlivých městech a obcích na území MAS
Počet osob z řad dětí a mládeže, které se aktivně zapojí do volnočasových aktivit	Evidence organizací nabízející volnočasové aktivity pro děti a mládež
Počet veřejně prospěšných aktivit v území MAS Zálabí, do kterých se zapojí mládež	Místní šetření v jednotlivých městech a obcích na území MAS
Počet osob z řad dětí a mládeže, které se zapojí do veřejně prospěšných aktivit v území MAS Zálabí	Evidence organizací pořádajících veřejně prospěšné aktivity na území MAS nabízející volnočasové aktivity pro děti a mládež
Počet osob, které se zapojí jako vedoucí pro organizované volnočasové aktivity dětí a mládeže	Evidence organizací nabízející volnočasové aktivity pro děti a mládež
Počet modernizovaných či nově vzniklých prostor pro celoživotní vzdělávání dospělých	Místní šetření v městech a obcích na území MAS
Počet vzniklých venkovských komunitních škol	Evidence Národní sítě venkovských komunitních škol
Počet programů celoživotního vzdělávání	Evidence organizací poskytující programy celoživotního vzdělávání
Počet osob, které se zúčastní programů celoživotního vzdělávání	Evidence organizací poskytující programy celoživotního vzdělávání

Klíčová oblast 3: Region podnikavý

Kromě bezpečí a fungujících základních služeb potřebují obyvatelé pro kvalitní život i dostatek pracovních příležitostí a tedy spolehlivý zdroj příjmů. Pracovní příležitosti však nevznikají samy od sebe. Jejich vznik je vždy spojen s aktivitou, neboli s podnikavostí. Je to vlastnost, která nejen jedince, ale pokud jsou vytvořeny vhodné podmínky tak i celé území může posouvat dopředu. Podnikavost nemusí vždy znamenat podnikání, ale právě podnikatelé jsou těmi, kteří přispívají nejvíce k prosperitě území, k vytváření a udržování pracovních příležitostí a tedy i ke kvalitnímu zázemí pro život svůj a svých zaměstnanců, tedy obyvatel území MAS Zálabí.

Podoblast 3.1. Rozvoj nezemědělského podnikání

Specifický cíl:

Specifickým cílem je zvyšování konkurenceschopnosti malých a středních podnikatelů marketing a propagace lokální produkce a poradenství pro malé a střední podnikatele.

Realizační indikátory:

<i>Realizační indikátory</i>	<i>Pramen</i>
Obrat malých a středních nezemědělských podnikatelů	Šetření MAS
Počet nových nezemědělských podnikatelských subjektů	Evidence městského úřadu, živnostenského odboru
Počet nových výrobků a služeb splňující parametry lokální produkce v nezemědělských oborech	Šetření MAS
Počet modernizovaných výrobních kapacit a opatření ke snižování výrobních nákladů	Místní šetření v městech a obcích na území MAS
Počet rekonstruovaných podnikatelských nemovitostí za účelem rozšíření výroby	Místní šetření v městech a obcích na území MAS
Počet podpořených aktivit v oblasti tradiční řemeslné výroby	Místní šetření v městech a obcích na území MAS
Počet podpořených aktivit v oblasti služeb	Místní šetření v městech a obcích na území MAS
Počet aktivit podporujících odbyt lokálních produktů (trhy, prodej v místech turistických cílů apod.)	Místní šetření v městech a obcích na území MAS
Počet vzdělávacích programů v podnikatelských dovednostech	Evidence organizací, které pořádají vzdělávací programy
Počet úspěšných absolventů vzdělávacích programů v podnikatelských dovednostech	Evidence organizací, které pořádají vzdělávací programy
Počet osob, které využijí poradenské služby v oblasti dotací, veřejných zakázek, změn v legislativě	Evidence organizací poskytujících poradenské služby

Podoblast 3.2. Rozvoj zemědělského podnikání

Specifický cíl:

Specifickým cílem je modernizace zemědělské techniky a zemědělských nemovitostí, zpracování zemědělských produktů, marketing a odbyt zemědělských produktů. Dalším specifickým cílem je podpora lesního hospodářství, vývoj a rozvoj alternativ k tradičnímu zemědělství, poskytování poradenských služeb a osvěta a rozvoj spolupráce mezi zemědělskými podnikateli navzájem a dalšími organizacemi.

Realizační indikátory:

<i>Realizační indikátory</i>	<i>Pramen</i>
Obrat malých a středních zemědělských podnikatelů	Šetření MAS
Počet nových zemědělských podnikatelských subjektů	Evidence městského úřadu, živnostenského odboru
Počet nových výrobků a služeb splňující parametry lokální produkce v zemědělských oborech	Šetření MAS
Počet aktivit vedoucích k modernizaci zemědělské techniky	Evidence zemědělských podnikatelů
Počet rekonstruovaných zemědělských nemovitostí	Evidence zemědělských podnikatelů
Počet nově vystavěných vybavených jízďáren	Evidence majitelů jízďáren
Počet metrů obnovených drenáží na polích	Evidence majitelů
Výše investic pro zpracování zemědělských produktů	Evidence zemědělských podnikatelů a zpracovatelů zemědělských produktů
Počet nově vyvinutých potravinových produktů	Evidence zemědělských podnikatelů a zpracovatelů zemědělských produktů
Počet výtisků katalogu malých a středních zemědělských podnikatelů prodávajících „ze dvora“ a jeho distribuce	Místní šetření MAS
Počet aktivit podporujících odbyt lokálních produktů	Místní šetření MAS v obcích a městech na území MAS
Zavedení a rozvoj regionálního značení místních zemědělských výrobků, včetně propagačních aktivit	Místní šetření MAS v obcích a městech na území MAS
Vznik a rozvoj odbytového družstva	Místní šetření MAS v obcích a městech na území MAS
Počet km opravených a obnovených lesních cest	Evidence majitelů a správců lesa
Počet vysazených stromů	Evidence majitelů a správců lesa
Počet podpořených aktivit mysliveckých sdružení v péči o les a lesní zvěř	Místní šetření MAS v obcích a městech na území MAS
Výše podpory (v Kč) jezdeckého, dostihového, parkurového i drezurního sportu	Evidence majitelů jízďáren
Počet aktivit podporujících včelařství	Evidence včelařů
Počet aktivit popularizujících zemědělství a jeho využití k výchovně vzdělávacím cílům	Místní šetření v městech a obcích na území MAS

Počet vzdělávacích programů pro zemědělce v podnikatelských dovednostech a v oblasti šetrných způsobů zemědělského hospodaření	Evidence organizací realizujících dané vzdělávací programy
Počet realizovaných poradenských služeb v oblasti dotací, veřejných zakázek, změn v legislativě	Evidence poskytovatelů poradenských služeb
Počet programů vzdělávání, výchovy a osvěty spotřebitelské veřejnosti v oblasti bezpečnosti potravin, kvality potravin a zdravé výživy	Evidence organizací realizujících dané programy
Počet nových forem spolupráce zemědělských podnikatelů s obcemi, školami a dalšími neziskovými institucemi	Místní šetření v městech a obcích na území MAS

Podoblast 3.3. Zaměstnanost

Specifický cíl:

Specifickým cílem je rozvoj lidských zdrojů za účelem zvyšování či získávání nové kvalifikace a sladování rodinného a pracovního života

Realizační indikátory:

<i>Realizační indikátory</i>	<i>Pramen</i>
Snížení míry nezaměstnanosti	Statistická data ČSÚ
Zvýšení počtu pracovních míst	Statistická data ČSÚ
Počet aktivit zaměřených na osvětu a informování o nových přístupech v oblasti sladování rodinného a pracovního života	Místní šetření v městech a obcích na území MAS
Počet vzniklých a provozovaných dětských skupin	Místní šetření v městech a obcích na území MAS
Počet dělených a zkrácených úvazků	Šetření u zaměstnavatelů na území MAS
Počet rekvalifikačních kurzů a dalších opatření k získání kvalifikace	Evidence organizací pořádající rekvalifikační kurzy
Počet kurzů pro osoby, které chtějí začít podnikat	Evidence organizací pořádající kurzy pro budoucí podnikatele
Počet nově vzniklých pracovních míst	Statistická data ČSÚ, Evidence zaměstnavatelů v území MAS

Klíčová oblast 4: Region aktivní

Nejen prací živ je člověk. Toto rčení vyjadřuje rozdíl mezi regionem podnikavým a regionem aktivním. Zatímco v rámci podnikavého regionu chceme klást důraz na tvorbu a udržování pracovních příležitostí, v této oblasti se chceme zaměřit na rozvoj příležitostí pro mimopracovní aktivity. Život není jen o práci, ale také o volném čase a o aktivitách, které v tom volném čase mohou lidé provozovat. Ať už se jedná o tělovýchovné činnosti, sport, výtvarné a jiné kulturní aktivity nebo o jakékoliv jiné individuální či skupinové činnosti, vždy je třeba mít kvalitní zázemí a dostatek příležitostí. MAS Zálabí chce být územím, kde toto zázemí je a kde lidé toto zázemí aktivně využívají.

Podoblast 4.1. Kultura

Specifický cíl:

Specifickým cílem je rozvoj materiálně technických a prostorových podmínek pro kulturní aktivity v území a rozvoj nabídky kulturních aktivit a jejich realizace

Realizační indikátory:

<i>Realizační indikátory</i>	<i>Pramen</i>
Počet modernizovaných místních knihoven	Evidence měst a obcí v území MAS
Počet rekonstruovaných a modernizovaných místních kulturních sálů, včetně jejich vybavení	Evidence měst a obcí v území MAS
Počet pořízeného materiálně technického zázemí pro pořádání kulturních akcí a aktivit	Evidence měst a obcí v území MAS
Počet kulturních akcí a aktivit v obcích MAS Zálabí	Místní šetření v městech a obcích na území MAS
Počet návštěvníků kulturních akcí a aktivit v území MAS Zálabí	Evidence pořadatelů kulturních akcí
Systém udržitelného financování realizace tradičních kulturních akcí a aktivit v území MAS Zálabí	Místní šetření v městech a obcích na území MAS

Podoblast 4.2. Tělovýchova a sport

Specifický cíl:

Specifickým cílem je rozvoj materiálně technických a prostorových podmínek pro sportovní a tělovýchovné aktivity v území a rozvoj nabídky sportovních a tělovýchovných aktivit a jejich realizace

Realizační indikátory:

<i>Realizační indikátory</i>	<i>Pramen</i>
Rekonstrukce a výstavba sportovišť a hřišť pro neorganizované pohybové aktivity	Evidence obcí a měst v území MAS
Rekonstrukce a výstavba sportovišť pro organizovaný výkonnostní sport	Evidence obcí a měst v území MAS
Materiálně technické zázemí pro pořádání sportovních akcí (pro sportovce i diváky)	Evidence obcí a měst v území MAS
Počet rekreačně pohybových aktivit pro veřejnost	Místní šetření MAS v obcích a městech
Počet účastníků sportovních a tělovýchovných aktivit dětí	Místní šetření MAS v obcích a městech

mládeže	
Počet sportovních soutěží pro děti a mládež	Místní šetření MAS v obcích a městech
Počet účastníků sportovních, tělovýchovných a turistických akcí a aktivit v území MAS Zálabí	Místní šetření MAS v obcích a městech
Počet aktivních cvičitelů a trenérů dětí a mládeže	Místní šetření MAS v obcích a městech

Podoblast 4.3. Volnočasové aktivity

Specifický cíl:

Specifickým cílem je rozvoj materiálně technických a prostorových podmínek pro volnočasové zájmové aktivity v území a rozvoj nabídky volnočasových zájmových aktivit a jejich realizace

Realizační indikátory:

<i>Realizační indikátory</i>	<i>Pramen</i>
Rekonstrukce a výstavba zázemí pro volnočasové aktivity rekreačního neorganizovaného charakteru	Místní šetření MAS v obcích a městech
Rekonstrukce a výstavba zázemí pro činnost organizovaných zájmových spolků a organizací	Místní šetření MAS v obcích a městech
Nákup a modernizace vybavení pro činnost organizovaných zájmových spolků a organizací	Místní šetření MAS v obcích a městech
	Místní šetření MAS v obcích a městech
Podpora akcí a aktivit zájmových spolků určených pro veřejnost	Místní šetření MAS v obcích a městech
Podpora akcí a aktivit zájmových spolků určených pro děti a mládež	Místní šetření MAS v obcích a městech
Podpora průběžné činnosti zájmových spolků organizované pro děti a mládež	Místní šetření MAS v obcích a městech
Systém udržitelného financování činnosti zájmových spolků a organizací v území MAS Zálabí	Místní šetření MAS v obcích a městech
Vyhledávání a podpora dobrovolníků pracujících v zájmových spolcích a organizacích na veřejně prospěšných aktivitách	Místní šetření MAS v obcích a městech
Propagace činnosti zájmových spolků a organizací a prezentace jejich nabídky veřejně prospěšných aktivit	Místní šetření MAS v obcích a městech

Klíčová oblast 5: Region atraktivní

Pátá oblast, která je součástí mozaiky kvalitního zázemí pro život je tvořena životním prostředím a kulturním dědictvím daného území. Stav životního prostředí a objektů kulturního dědictví ovlivňuje do značné míry spokojenost obyvatel se životem v daném území a rozvoj jejich kulturně – sociální identity. Současně však vytváří podmínky, díky kterým se zvyšuje atraktivita území pro nové obyvatele nebo pro dočasné návštěvníky území. Ve své podstatě tak představuje zdroj pro rozvoj cestovního ruchu.

Podoblast 5.1. Životní prostředí a přírodní dědictví regionu

Specifický cíl:

Specifickým cílem je zlepšovat kvalitu nakládání s odpady, zvýšit čistotu ovzduší, čistotu vod a zásobování pitnou vodou. Dalším specifickým cílem je zajistit ochranu půdy, revitalizovat zeleň v krajině a v sídlech a podporovat osvětu, informování a vzdělávání obyvatel v oblasti životního prostředí.

Realizační indikátory:

<i>Realizační indikátory</i>	<i>Pramen</i>
Objem tříděného odpadu	Evidence svozových firem
Míra prašnosti v městech a obcích na území MAS	Data KHS
Čistota vod v území MAS	Data KHS
Počet odstraněných černých skládek	Evidence měst a obcí na území MAS
Počet aktivit zaměřených na osvětu a motivaci ke třídění odpadu	Místní šetření v městech a obcích na území MAS
Počet vybudovaných kompostáren	Místní šetření v městech a obcích na území MAS
Objem zlikvidovaného bioodpadu	Evidence organizací provozujících kompostárny
Počet sběrných dvorů, které budou modernizovány	Místní šetření v městech a obcích na území MAS
Počet opatření k ekologizaci lokálního vytápění	Místní šetření v městech a obcích na území MAS
Počet revitalizovaných rybníků, tůní, vodních toků a nádrží za účelem jejich opravy a vyčištění	Evidence majitelů a správců vodních ploch
Vyčištění a obnovení koupališť dříve využívaných pro rekreaci	Evidence provozovatelů koupališť
Počet nově připojených obyvatel na kanalizaci a ČOV v obcích	Evidence provozovatelů vodohospodářské infrastruktury
Počet m2 revitalizovaných alejí a parků	Místní šetření v městech a obcích na území MAS
Počet nově vysazených stromů (mimo les)	Místní šetření v městech a obcích na území MAS
Počet m2 revitalizovaných zelených ploch v intravilánu obcí	Místní šetření v městech a obcích na území MAS
Počet studií a vlastní realizace zvyšování podílu zelených ploch v intravilánu obcí	Místní šetření v městech a obcích na území MAS

Počet aktivit zaměřených na osvětu obyvatel v oblasti ekologicky šetrného vytápění, ochrany rostlinstva a zvířectva	Místní šetření v městech a obcích na území MAS
Počet obyvatel, kteří se zapojí do rozhodování v oblasti životního prostředí	Místní šetření v městech a obcích na území MAS

Podoblast 5.2. Kulturní dědictví regionu

Specifický cíl:

Specifickým cílem je péče o nemovité památky a jejich oživení, péče o movité památky a prezentace kulturního dědictví

Realizační indikátory:

<i>Realizační indikátory</i>	<i>Pramen</i>
Počet návštěvníků objektů kulturního dědictví a místních muzeí	Evidence provozovatelů objektů KD a muzeí
Počet produktů cestovního ruchu využívající kulturního dědictví	Evidence Informačních center v území MAS
Počet rekonstruovaných drobných památek v obcích a krajině (křížky, pomníky apod.)	Místní šetření v obcích a městech na území MAS
Počet rekonstruovaných bývalých tvrzí a šlechtických sídel a jejich nové využití	Místní šetření v obcích a městech na území MAS
Inventarizace památek místního významu	Evidence MAS
Počet malých expozic/muzeí s místními zajímavostmi	Místní šetření v obcích a městech na území MAS
Počet expozic místních muzeí, kde dojde k instalaci nových interaktivních prvků a exponátů	Evidence provozovatelů místních muzeí
Počet nově vydaných místopisných publikací o kulturním dědictví regionu	Místní šetření v obcích a městech na území MAS
Počet nově vzniklých služeb v místních muzeích	Evidence provozovatelů místních muzeí

Podoblast 5.3. Cestovní ruch

Specifický cíl:

Specifickým cílem je rozvoj turistické infrastruktury, zvyšování kvality služeb cestovního ruchu, turistických cílů a produktů, marketing cestovního ruchu a založení organizace cestovního ruchu v území

Realizační indikátory:

<i>Realizační indikátory</i>	<i>Pramen</i>
Počet návštěvníků území MAS z ČR	Evidence informačních center
Počet zahraničních návštěvníků MAS	Evidence informačních center
Průměrná doba přenocování návštěvníků na území MAS	Evidence ubytovatelů na území MAS
Počet km nových cyklostezek, včetně značení a mobiliáře	Místní šetření v obcích a městech na území MAS
Počet km cyklotras, na kterých došlo ke zvýšení kvality (povrch, značení, mobiliář)	Místní šetření v obcích a městech na území MAS
Počet km upravených a vyznačených cest pro hipoturistiku	Místní šetření v obcích a městech na území MAS
Počet opatření k využití řek Labe a Cidlina pro cestovní ruch	Místní šetření v obcích a městech na území MAS
Počet km pěších tras, kde byla zvýšena kvalita (povrch, značení, informační naučné panely, mobiliář)	Místní šetření v obcích a městech na území MAS
Počet nově vzniklých lůžek v ubytovacích kapacitách pro různé cílové skupiny návštěvníků	Evidence provozovatelů ubytovacích kapacit
Počet stravovacích zařízení, kde došlo k opatření pro zvýšení kvality stravovacích služeb	Evidence provozovatelů stravovacích kapacit
Počet realizovaných opatření pro rozvoj doplňkových služeb pro cestovní ruch (sport, koupání, rybaření, wellness)	Místní šetření v obcích a městech na území MAS
Počet informačních center, které získaly vyšší standard kvality	Evidence Asociace turistických informačních center
Počet kulturních, sportovních a společenských akcí pořádaných s cílem zvýšit návštěvnost území MAS	Místní šetření v obcích a městech na území MAS
Počet návštěvníků kulturních, sportovních a společenských akcí.	Evidence organizátorů kulturních, sportovních a společenských akcí
Výše investic do infrastruktury pro pořádání kulturních, sportovních a společenských akcí	Evidence organizátorů kulturních, sportovních a společenských akcí
Počet lokálních (řemeslných, potravinových, uměleckých a dalších) produktů využitých pro účely cestovního ruchu	Místní šetření v obcích a městech na území MAS
Počet produktů z oblasti agroturistiky	Místní šetření v obcích a městech na území MAS
Počet produktů z oblasti hipoturistiky	Místní šetření v obcích a městech na území MAS
Zpracování marketingové strategie cestovního ruchu v území MAS Zálabí	Místní šetření MAS
Tvorba marketingové značky území, včetně doprovodných opatření	Místní šetření MAS
Zavedení jednotného informačního systému v území	Místní šetření MAS
Tvorba a distribuce propagačních materiálů o území (na základě marketingové strategie)	Místní šetření MAS
Opatření k propagaci území mimo toto území (včetně webu, výstav CR, regionální a celostátní média apod.)	Místní šetření MAS

Počet realizovaných projektů spolupráce se subjekty poskytujícími služby v oblasti cestovního ruchu	Místní šetření v obcích a městech na území MAS
Založení organizace destinačního managementu, její rozvoj a zajištění financování	Místní šetření v obcích a městech na území MAS

10.2.2 Stanovení priorit

Priority v Podoblasti 1.1. Doprava

Priority	Opatření
2.1.1. Dostupnost silniční dopravy	2.1.1.1. Rekonstrukce silnic II. třídy a řešení bodových závad 2.1.1.2. Rekonstrukce a opravy silnic III. třídy, včetně řešení bodových závad 2.1.1.3. Rekonstrukce a opravy místních komunikací včetně řešení bodových závad 2.1.1.4. Výstavba a rekonstrukce chodníků v obcích 2.1.1.5. Technická opatření ke zvýšení bezpečnosti dopravy (zrcadla, přechody, semaforey, zbrzdňovací pruhy apod.) 2.1.1.6. Doplnění a úprava dopravního značení 2.1.1.7. Projektová činnost v dopravní infrastruktuře a dopravě
2.1.2. Obslužnost silniční dopravy	2.1.2.1. Rekonstrukce autobusových zastávek a opatření k bezpečnému nástupu a výstupu z autobusů 2.1.2.2. Zavádění alternativní dopravy k běžné autobusové dopravě (minibusy provozované obcemi) 2.1.2.3. Koordinace návaznosti autobusových a železničních spojů
2.1.3. Železniční doprava	2.1.3.1. Rekonstrukce železničních zastávek a nádraží a modernizace zázemí pro cestující 2.1.3.2. Koordinace návaznosti autobusových a železničních spojů
2.1.4. Vodní doprava	2.1.4.1. Výstavba infrastruktury potřebné k provozu lodní dopravy pro účely cestovního ruchu (např. přístaviště, převozy, kotviště) 2.1.4.2. Zřízení a provoz výletních linek lodní dopravy

Priority v podoblasti 1.2. Bezpečnost

Priority	Opatření
2.2.1. Bezpečnost dopravy	2.2.1.1. Technická opatření ke zvýšení bezpečnosti dopravy na silnicích v území MAS (váhy, optimalizace dopravního značení, osvětlení apod.) 2.2.1.2. Realizace programů dopravní výchovy v MŠ a ZŠ ve spolupráci s dopravní policií
2.2.2. Ochrana zdraví a majetku	2.2.2.1. Výstavba a rekonstrukce zázemí pro SDH 2.2.2.2. Modernizace a doplnění výstroje a výzbroje pro SDH 2.2.2.3. Vzdělávací aktivity pro členy sborů dobrovolných hasičů 2.2.2.4. Podpora SDH při výchově a výcviku mládeže
2.2.3. Protipovodňová opatření a opatření před následky jiných živelních pohrom	2.2.3.1. Realizace protipovodňových opatření v obcích na území MAS Zálabí a pořízování nezbytné techniky pro odstraňování následků 2.2.3.2. Výstavba a modernizace veřejných rozhlasů jako prvku varování před živelnými pohromami

	2.2.3.3. Osvěta a informování obyvatel o chování při živelných pohromách
2.2.4. Prevence drobné kriminality, vandalismu a výtržnictví	2.2.4.1. Opatření vedoucí k posilování přítomnosti policie v obcích 2.2.4.2. Podpora technického vybavení a zázemí obecní policie 2.2.4.3. Vzdělávací a osvětové programy pro různé věkové skupiny obyvatel s využitím policistů jako lektorů 2.2.4.4. Instalace technických opatření k posilování prevence a k monitorování závadného chování na veřejných prostranstvích

Priority v podoblasti 1.3. Bydlení

Priority	Opatření
2.3.1. Rekonstrukce stávajícího bytového fondu (včetně opatření k snižování energetické náročnosti)	2.3.1.1. Rekonstrukce stávajícího bytového fondu
2.3.2. Příprava pozemků pro výstavbu rodinných domů	2.3.2.1. Výkup pozemků pro výstavbu RD 2.3.2.2. Zainvestování pozemků určených k výstavbě RD
2.3.3. Výstavba sociálních bytů (včetně přestavby nebytových prostor na byty)	2.3.3.1. Výstavba sociálních bytů 2.3.3.2. Přestavba nebytových prostor na sociální byty

Klíčová oblast 2: Region zdravý

Priority v podoblasti 2.1. Zdravotnictví

Priority	Opatření
4.1.1. Vytváření materiálně technických podmínek pro činnost praktických lékařů pro děti a dospělé, stomatologů a lékařů specialistů	4.1.1.1. Modernizace přístrojového vybavení ordinací lékařů 4.1.1.2. Opatření ke zlepšení komfortu pacientů v ordinacích lékařů (včetně bezbariérových přístupů).
4.1.2. Dostupnost lékařské péče v území MAS	4.1.2.1. Vznik a rozvoj služeb zajišťujících dostupnost zdravotní péče
4.1.3. Osvěta a propagace zdravého způsobu života	4.1.3.1. Aktivity na podporu zásad zdravé výživy 4.1.3.2. Aktivity na podporu pohybové aktivity mládeže a dospělých

Priority v podoblasti 2.2. Sociální služby

Priority	Opatření
4.2.1. Kvalita služeb pro seniory	4.2.1.1. Zvyšování kapacity pečovatelských domů a domů pro seniory 4.2.1.2. Zvyšování kvality a dostupnosti sociálních služeb zaměřených na seniory 4.2.1.3. Rozšiřování nabídky kulturních, vzdělávacích a společenských aktivit pro seniory 4.2.1.4. Zapojování seniorů do aktivního života společnosti 4.2.1.5. Vzdělávání, poskytování informací a poradenství osobám pečujících o osobu blízkou
4.2.2. Kvalita služeb pro osoby s omezenou možností pohybu a orientace	4.2.2.1. Zvyšování kvality a dostupnosti sociálních služeb zaměřených na osoby s omezenou možností pohybu a orientace 4.2.2.2. Podpora služeb osobních asistentů
4.2.3. Kvalita služeb pro rodiče pečující o děti do 6. let věku	4.2.3.1. Podpora materiálně technických podmínek pro vznik mateřských center 4.2.3.2. Kulturní a vzdělávací programy pro rodiče s dětmi do 6. let věku 4.2.3.3. Rozvoj baby- sitting služeb
4.2.4. Kvalita služeb pro ostatní osoby ohrožené sociálním vyloučením	4.2.4.1. Podpora vzniku a rozvoje nízkoprahových center 4.2.4.2. Programy začleňování osob ohrožených sociálním vyloučením do života komunity v území MAS a na trh práce

Priority v podoblasti 2.3. Vzdělání a výchova

Priority	Opatření
4.3.1. Předškolní výchova	4.3.1.1. Rozvoj kapacit mateřských školek 4.3.1.2. Modernizace vybavení mateřských školek 4.3.1.3. Snižování energetické náročnosti provozu mateřských školek a další opatření k úspoře provozních nákladů 4.3.1.4. Podpora služeb asistentů, logopedů a dalších specialistů v mateřských školách 4.3.1.5. Rozvoj kvality vzdělávacích programů v mateřských školách
4.3.2. Kvalita vzdělávání na základních školách	4.3.2.1. Rekonstrukce a modernizace školních budov 4.3.2.2. Modernizace vybavení škol s důrazem na zvyšování kvality výuky 4.3.2.2. Snižování energetické náročnosti provozu škol a další opatření k úspoře provozních nákladů 4.3.2.3. Podpora služeb asistentů, logopedů, psychologů, výchovných poradců a dalších specialistů ve školách 4.3.2.4. Rozvoj kvality školních vzdělávacích programů ve školách 4.3.2.5. Modernizace školních jídelen 4.3.2.6. Další vzdělávání pedagogických pracovníků (i pro MŠ) 4.3.2.7. Podpora vzájemné spolupráce škol v území MAS Zálabí prostřednictvím společných projektů a aktivit 4.3.2.8. Organizace regionálních soutěží, přehlídek, výstav a dalších akcí pro základní školy
4.3.3. Mimoškolní	4.3.3.1. Modernizace a výstavba materiálně technických a prostorových

výchova a vzdělávání	kapacit pro mimoškolní výchovu dětí a mládeže 4.3.3.2. Podpora rozvoje nabídky volnočasových aktivit pro děti a mládež 4.3.3.3. Podpora zapojování mládeže do veřejně prospěšných aktivit v území MAS Zálabí 4.3.3.4. Vyhledávání a podpora vedoucích pro organizované volnočasové aktivity dětí a mládeže
4.3.4. Celoživotní vzdělávání	4.3.4.1. Výstavba a modernizace prostor pro celoživotní vzdělávání dospělých 4.3.4.2. Podpora vzniku venkovských komunitních škol 4.3.4.3. Podpora rozvoje nabídky programů celoživotního vzdělávání

Klíčová oblast 3: Region podnikavý

Priority v podoblasti 3.1. Rozvoj nezemědělského podnikání

Priority	Opatření
3.1.1. Zvyšování konkurenceschopnosti malých a středních podnikatelů	3.1.1.1. Modernizace výrobních kapacit a a opatření ke snížení výrobních nákladů 3.1.1.2. Rekonstrukce podnikatelských nemovitostí za účelem rozšíření výroby 3.1.1.3. Podpora podnikání v oblasti tradiční řemeslné výroby 3.1.1.4. Podpora podnikání v oblasti služeb
3.1.2. Marketing a propagace lokální produkce	3.1.2.1. Zpracování katalogu malých a středních podnikatelů a jeho distribuce 3.1.2.2. Opatření k podpoře odbytu lokálních produktů (trhy, prodej v místech turistických cílů apod.) 3.1.2.3. Zavedení a rozvoj regionálního značení místních výrobků a služeb
3.1.3 Poradenství pro malé a střední podnikatele	3.1.3.1. Vzdělávání v podnikatelských dovednostech 3.1.3.2. Organizace poradenských služeb v oblasti dotací, veřejných zakázek, změn v legislativě

Priority v podoblasti 3.2. Rozvoj zemědělského podnikání

Priority	Opatření
3.2.1. Modernizace zemědělské techniky a zemědělských nemovitostí	3.2.1.1. Modernizace zemědělské techniky 3.2.1.2. Rekonstrukce zemědělských nemovitostí 3.2.1.3. Výstavba a vybavení jízďáren 3.2.1.4. Obnova drenáží na polích
3.2.2. Zpracování zemědělských produktů	3.2.2.1. Podpora investic pro zpracování zemědělských produktů 3.2.2.2. Podpora vývoje nových potravinových produktů
3.2.3. Marketing a odbyt zemědělských produktů	3.1.3.1. Zpracování katalogu malých a středních zemědělských podnikatelů prodávajících „ze dvora“ a jeho distribuce 3.1.3.2. Opatření k podpoře odbytu lokálních produktů (trhy, prodej v místech turistických cílů apod.) 3.1.3.3. Zavedení a rozvoj regionálního značení místních zemědělských výrobků, včetně propagačních aktivit (společně s 3.1.2.3.) 3.1.3.4. Vznik a rozvoj odbytového družstva
3.2.4. Lesní	3.2.4.1. Oprava a obnova lesních cest

hospodářství	3.2.4.2. Podpora výsadby stromů 3.2.4.3. Podpora mysliveckých sdružení v péči o les a lesní zvěř
3.2.5. Vývoj a rozvoj alternativ k tradičnímu zemědělství	3.2.5.1. Podpora jezdeckého, dostihového, parkurového i drezurního sportu 3.2.5.2. Podpora včelařství 3.2.5.3. Popularizace zemědělství a jeho využití k výchovně vzdělávacím cílům
3.2.6. Poradenství (např. v oblasti veřejných zakázek, dotací, související legislativy apod.) a osvěta	3.2.6.1. Vzdělávání zemědělců v podnikatelských dovednostech a v oblasti šetrných způsobů zemědělského hospodaření 3.2.6.2. Organizace poradenských služeb v oblasti dotací, veřejných zakázek, změn v legislativě 3.2.6.3. Vzdělávání, výchova a osvěta spotřebitelské veřejnosti v oblasti bezpečnosti potravin, kvality potravin a zdravé výživy
3.2.7. Rozvoj spolupráce mezi zemědělskými podnikateli navzájem a dalšími organizacemi (např. obce)	3.2.7.1. Podpora rozvoje tradičních forem spolupráce a vzniku nových forem spolupráce zemědělských podnikatelů s obcemi, školami a dalšími neziskovými institucemi

Priority v podoblasti 3.3. Zaměstnanost

Priority	Opatření
3.3.1. Sladování rodinného a pracovního života	3.3.1.1. Osvěta a informování o nových přístupech v oblasti sladování rodinného a pracovního života 3.3.1.2. Podpora vzniku a provozu dětských skupin 3.3.1.3. Podpora zavádění dělených a zkrácených úvazků
3.3.2. Rozvoj lidských zdrojů za účelem zvyšování či získávání nové kvalifikace	3.3.2.1. Rekvalifikační kurzy a další opatření k získání kvalifikace (např. odborné stáže) 3.3.2.2. Kurzy pro osoby, které chtějí začít podnikat (s využitím mentoringu a dalších interaktivních metod)

Klíčová oblast 4: Region aktivní

Priority v podoblasti 4.1. Kultura

Priority	Opatření
5.1.1. Materiálně technické a prostorové podmínky pro kulturní aktivity v území	5.1.1.1. Modernizace místních knihoven 5.1.1.2. Rekonstrukce a modernizace místních kulturních sálů, včetně jejich vybavení 5.1.1.3. Materiálně technické zázemí pro pořádání kulturních akcí a aktivit
5.1.2. Rozvoj nabídky kulturních aktivit a jejich realizace	5.1.2.1. Zkvalitňování a rozšiřování nabídky kulturních akcí a aktivit v obcích MAS Zálabí 5.1.2.2. Koordinace a propagace nabídky kulturních akcí a aktivit v území MAS Zálabí 5.1.2.3. Systém udržitelného financování realizace tradičních kulturních akcí a aktivit v území MAS Zálabí

Priority v podoblasti 4.2. Tělovýchova a sport

Priority	Opatření
5.2.1. Materiálně technické a prostorové podmínky pro sportovní a tělovýchovné aktivity v území	5.2.1.1. Rekonstrukce a výstavba sportovišť a hřišť pro neorganizované pohybové aktivity 5.2.1.2. Rekonstrukce a výstavba sportovišť pro organizovaný výkonnostní sport 5.2.1.3. Materiálně technické zázemí pro pořádání sportovních akcí (pro sportovce i diváky)
5.2.2. Rozvoj nabídky sportovních a tělovýchovných aktivit a jejich realizace	5.2.2.1. Organizace a pořádání rekreačně pohybových aktivit pro veřejnost 5.2.2.2. Rozvoj nabídky sportovních a tělovýchovných aktivit dětí mládeže 5.2.2.3. Podpora tvorby a organizace sportovních soutěží pro děti a mládež 5.2.2.4. Koordinace a propagace nabídky sportovních, tělovýchovných a turistických akcí a aktivit v území MAS Zálabí 5.2.2.5. Vyhledávání a podpora cvičitelů a trenérů dětí a mládeže

Priority v podoblasti 4.3. Volnočasové aktivity

Priority	Opatření
5.3.1. Materiálně technické a prostorové podmínky pro volnočasové zájmové aktivity v území	5.3.1.1. Rekonstrukce a výstavba zázemí pro volnočasové aktivity rekreačního neorganizovaného charakteru (dětská hřiště, koupaliště, apod.) 5.3.1.2. Rekonstrukce a výstavba zázemí pro činnost organizovaných zájmových spolků a organizací 5.3.1.3. Nákup a modernizace vybavení pro činnost organizovaných zájmových spolků a organizací
5.3.2. Rozvoj nabídky volnočasových zájmových aktivit a jejich realizace	5.3.2.1. Podpora akcí a aktivit zájmových spolků určených pro veřejnost 5.3.2.2. Podpora akcí a aktivit zájmových spolků určených pro děti a mládež 5.3.2.3. Podpora průběžné činnosti zájmových spolků organizované pro děti a mládež 5.3.2.4. Systém udržitelného financování činnosti zájmových spolků a organizací v území MAS Zálabí 5.3.2.5. Vyhledávání a podpora dobrovolníků pracujících v zájmových spolcích a organizacích na veřejně prospěšných aktivitách (včetně práce s mládeží) 5.3.2.6. Propagace činnosti zájmových spolků a organizací a prezentace jejich nabídky veřejně prospěšných aktivit

Klíčová oblast 5: Region atraktivní

Priority v podoblasti 5.1. Životní prostředí a přírodní dědictví regionu

Priority	Opatření
5.1.1. Odpady	5.1.1.1. Likvidace černých skládek 5.1.1.2. Osvěta a motivace ke třídění odpadu 5.1.1.3. Likvidace bioodpadu, zřizování kompostáren 5.1.1.4. Sběrné dvory (zřizování, provoz, modernizace)
5.1.2. Čistota ovzduší	5.1.2.1. Opatření k ekologizaci lokálního vytápění

5.1.3. Čistota vod a zásobování pitnou vodou	5.1.3.1. Revitalizace rybníků, tůní, vodních toků a nádrží za účelem jejich opravy a vyčištění 5.1.3.2. Výstavba kanalizace a ČOV v některých obcích 5.1.3.3. Vyčištění a obnovení koupališť dříve využívaných pro rekreaci
5.1.4. Ochrana půdy	
5.1.5. Zeleň v krajině a v sídlech	5.1.5.1. Revitalizace alejí a parků 5.1.5.2. Výsadba nových stromů 5.1.5.3. Revitalizace zelených ploch v intravilánu obcí 5.1.5.4. Zvyšování podílu zelených ploch v intravilánu obcí (přípravné studie i vlastní realizace)
5.1.6. Osvěta, informování a vzdělávání obyvatel v oblasti životního prostředí	5.1.6.1. Osvěta obyvatel v oblasti ekologicky šetrného vytápění, ochrany rostlinstva a zvířectva 5.1.6.2. Zapojování veřejnosti do rozhodování v oblasti životního prostředí

Priority v podoblasti 5.2. Kulturní dědictví regionu

Priority	Opatření
5.2.1. Péče o nemovité památky a jejich oživení	5.2.1.1. Rekonstrukce drobných památek v obcích a krajině (křížky, pomníky apod.) 5.2.1.2. Rekonstrukce bývalých tvrzí a šlechtických sídel a jejich nové využití 5.2.1.3. Inventarizace památek místního významu
5.2.2. Péče o movité památky	
5.2.3. Prezentace kulturního dědictví	5.2.3.1. Založení malých expozic/muzeí s místními zajímavostmi 5.2.3.2. Rozvoj expozic místních muzeí o nové interaktivní prvky a exponáty 5.2.3.2. Podpora vzniku průvodcovských služeb po regionu, včetně vydávání místopisných publikací o kulturním dědictví regionu 5.2.3.3. Podpora rozšíření nabídky dalších služeb v muzeích

Priority v podoblasti 5.3. Cestovní ruch

Priority	Opatření
5.3.1. Turistická infrastruktura	5.3.1.1. Výstavba cyklostezek, včetně značení a mobiliáře 5.3.1.2. Zvyšování kvality cyklotras (povrch, značení, mobiliář) 5.3.1.3. Značení a úprava cest pro hipoturistiku včetně doprovodného mobiliáře 5.3.1.4. Opatření k využití řek Labe a Cidlina pro cestovní ruch 5.3.1.5. Zvyšování kvality pěších tras (povrch, značení, informační naučné panely, mobiliář) 5.3.1.6. Podpora pravidelné údržby cyklostezek, cyklotras, hipotras a pěších stezek
5.3.2. Kvalita služeb cestovního ruchu	5.3.2.1. Zvyšování ubytovací kapacity v území MAS Zálabí pro různé cílové skupiny návštěvníků 5.3.2.2. Zvyšování kvality stravovacích služeb 5.3.2.3. Podpora rozvoje doplňkových služeb pro cestovní ruch (sport, koupání, rybaření, wellness)

	5.3.2.4. Zvyšování kvality informačních služeb pro návštěvníky území
Opatření 1.3.3. Turistické cíle a produkty – vznik nových a rozvoj stávajících	5.3.3.1. Podpora kulturních, sportovních a společenských akcí pořádaných s cílem zvýšit návštěvnost území MAS 5.3.3.2. Investice do infrastruktury pro pořádání kulturních, sportovních a společenských akcí pořádaných s cílem zvýšit návštěvnost MAS 5.3.3.3. Využití lokálních (řemeslných, potravinových, uměleckých a dalších) produktů pro účely cestovního ruchu 5.3.3.4. Podpora rozvoje agroturistiky jako produktu cestovního ruchu v území 5.3.3.5. Podpora rozvoje hipoturistiky jako produktu cestovního ruchu v území 5.3.3.6. Podpora využití vodních ploch a toků pro cestovní ruch (rybaření, vodní turistika, koupání)
1.3.4. Marketing cestovního ruchu	5.3.4.1. Zpracování marketingové strategie cestovního ruchu v území MAS Zálabí 5.3.4.2. Tvorba marketingové značky území, včetně doprovodných opatření 5.3.4.3. Zavedení jednotného informačního systému v území 5.3.4.4. Tvorba a distribuce propagačních materiálů o území (na základě marketingové strategie) 5.3.4.5. Opatření k propagaci území mimo toto území (včetně webu, výstav ČR, regionální a celostátní média apod.)
1.3.5. Organizace cestovního ruchu v území	5.3.5.1. Rozvoj spolupráce se subjekty poskytujícími služby v oblasti cestovního ruchu 5.3.5.2. Založení organizace destinačního managementu, její rozvoj a zajištění financování

10.2.3 Návaznost na jiné strategické dokumenty

Pro vhodné nastavení Strategie komunitně vedeného místního rozvoje je třeba zajistit návaznost stanovených cílů, strategií a opatření na existující strategické dokumenty na úrovni národní, krajské a místní.

A) Národní úroveň:

1) Obecné

- Národní program reforem 2013
- Strategie mezinárodní konkurence-schopnosti ČR
- Strategie regionálního rozvoje ČR 2014 –2020
- Strategie politiky zaměstnanosti
- Politika územního rozvoje ČR

2) Vzdělávání

- Strategie vzdělávací politiky v ČR do roku 2020
- Dlouhodobý záměr vzdělávání a rozvoje vzdělávací soustavy ČR
- Akční plán podpory odborného vzdělávání
- Národní akční plán inkluzivního vzdělávání
- Strategie celoživotního učení
- Dlouhodobý záměr vzdělávací a vědecké, výzkumné, vývojové a inovační, umělecké a další tvůrčí činnosti pro oblast vysokých škol
- Bílá kniha terciárního vzdělávání

3) Výzkum a inovace

- Národní politika výzkumu, vývoje a inovací (aktualizace s výhledem do roku 2020)
- Národní inovační strategie
- Strategie inteligentní specializace (S3)
- Národní priority orientovaného výzkumu, experimentálního vývoje a inovací
- Dlouhodobý záměr vzdělávací a vědecké, výzkumné, vývojové a inovační, umělecké a další tvůrčí činnosti pro oblast vysokých škol
- Koncepce zemědělského aplikovaného výzkumu a vývoje do roku 2015
- Koncepce zdravotnického aplikovaného výzkumu a vývoje do roku 2020
- Meziresortní koncepce bezpečnostního výzkumu a vývoje ČR do roku 2015
- Meziresortní koncepce mezinárodní spolupráce ve výzkumu a vývoji do roku 2015
- Koncepce obranného aplikovaného výzkumu a vývoje do roku 2015
- Meziresortní koncepce aplikovaného výzkumu a vývoje národní kulturní identity do r. 2020

4) Doprava

- Dopravní politika ČR pro období 2014 -2020 s výhledem do roku 2050
- Dopravní sektorové strategie
- Národní akční plán udržitelné mobility
- Národní strategie bezpečnosti silničního provozu 2011-2020
- Strategie podpory logistiky z veřejných zdrojů dokumenty krajů v dané oblasti (např. územní generely a dopravní koncepce)

5) Státní správa

- Státní politika v elektronických komunikacích (Digitální Česko)
- Koncepce ochrany obyvatelstva do roku 2020 s výhledem do roku 2030
- Strategický rámec rozvoje veřejné správy České republiky 2014+
- Strategický rámec rozvoje eGovernmentu 2014+
- Státní politika v elektronických komunikacích – Digitální Česko v. 2.0 – Cesta k digitální ekonomice

6) Energetika

- Státní energetická koncepce
- SET plán
- Národní akční plán České republiky pro energii z obnovitelných zdrojů
- Akční plán energetické účinnosti ČR, Plán odpadového hospodářství
- Akční plán pro biomasu v ČR na období 2012–2020

7) Sociální oblast

- Strategie sociálního začleňování 2014 –2020
- Strategie boje proti sociálnímu vyloučení na období 2011 –2015
- Strategie reformy psychiatrické péče

8) Životní prostředí a zemědělství

- Státní politika životního prostředí
- Státní program ochrany přírody a krajiny ČR
- Plán odpadového hospodářství ČR
- Plány oblastí povodí
- Plány hlavních povodí
- Koncepce zemědělství

- Víceletý národní strategický plán pro akvakulturu
- Národní lesnický program
- Akční plán pro biomasu v ČR na období 2012-2020
- Politika ochrany klimatu
- Plány zvládání povodňových rizik podle Povodňové směrnice (2007/60/ES)
- (Strategie pro přizpůsobení se změně klimatu v podmínkách ČR)

9) Podnikání

- Koncepce podpory malých a středních podnikatelů na období let 2014-2020

B/ Regionální úroveň

Mezi již existující strategické dokumenty s dopadem na území MAS Zálabí patří mimo strategických plánů rozvoje jednotlivých obcí a mikroregionů také následující.

- **Program rozvoje územního obvodu Středočeského kraje 2014 – 2020**
 - střednědobý program podpory regionálního rozvoje na úrovni kraje
 - ekonomická a sociální dimenze
- **Generel cyklistických tras a cyklostezek na území Středočeského kraje**
 - doplnění a úprava cyklistické infrastruktury s ohledem na obslužnost a bezpečnost
 - návaznost na jiné druhy dopravy
- **Integrovaný plán rozvoje města Kolín**
 - 2008 – 2015
 - priority plánu rozvoje: Dostupnost a mobilita, Přitažlivé město, Sociální integrace, Životní prostředí

- **další rozvojové dokumenty města Kolín:**

- Strategický plán rozvoje města Kolín
- Komunitní plánování
- Územní plán města Kolín
- Regulační plán města Kolín
- Kolín – generel cyklistických tras a cyklostezek
- Plán odpadového hospodářství Kolína
- Povodňový plán

- **Strategický plán lokálního partnerství Kolín**

- Agentura pro sociální začleňování v romských lokalitách
- pro období 2012 – 2014

- **Podpora obnovy a rozvoje venkova 2014**

- celostátní rozsah působnosti
- obnova a rozvoj venkovských obcí
- participace obyvatel venkova, spolků a sdružení při obnově obcí v souladu s místními tradicemi

Dotační titul č. 1 - Podpora vítězů soutěže Vesnice roku

Dotační titul č. 2 - Podpora zapojení dětí a mládeže do komunitního života v obci

Dotační titul č. 3 - Podpora spolupráce obcí na obnově a rozvoji venkova

Dotační titul č. 4 - Podpora obnovy drobných sakrálních staveb v obci

- **Podpora pro odstraňování bariér v budovách pro rok 2014**

- celostátní rozsah působnosti
- odstraňování bariér v budovách městských a obecních úřadů a v budovách s pečovatelskou službou

- **Mezinárodní projekty Středočeského kraje**

V současné době je Středočeský kraj aktivně zapojen do dvou mezinárodních projektů financovaných z operačního programu nadnárodní spolupráce Central Europe. Jedná se o projekty SoNorA a LABEL, které tematicky navazují na projekty A-B Landbridge a ELLA. Projekt SoNorA si, stejně jako jeho předchůdce, klade za cíl zlepšování dopravní infrastruktury na ose sever-jih a navíc má dosah na evropskou politiku transevropské dopravní sítě TEN-T. Cílem projektu LABEL je přispět ke snížení rizik a dopadů přírodních a člověkem způsobených katastrof. Výstupem Středočeského kraje v tomto projektu je např. koncepce protipovodňových opatření. 1.1.2010 byla spuštěna realizace mezinárodního projektu DART (Declining Ageing and Regional Transformation), který prošel schvalovacím procesem programu INTERREG IV C. Centrálním tématem tohoto projektu jsou demografické změny, zejména stárnoucí a ubývající populace. Středočeský kraj se rovněž v tuto chvíli podílí na přípravě dalších dvou mezinárodních projektů, které budou předloženy do třetí výzvy operačního programu Central Europe.

10.2.4 Zdroj inspirace

Zdrojem inspirace pro místní akční skupinu se staly především přístupy a metody, které byly aplikovány v jiných místních akčních skupinách, které v období 2007 – 2013 realizovaly své Strategické plány LEADER. Za účelem získání zkušeností a realizace prospěšných projektů vstoupila MAS Zálabí do spolupráce s několika místními akčními skupinami a měla tak možnost v rámci realizace konkrétních projektů získat zkušenosti a poznatky, které byly významnou inspirací pro další činnost a pro přípravu strategie komunitně vedeného místního rozvoje.

Konkrétními zdroji inspirace pro MAS Zálabí byla:

- 1) Spolupráce na mezinárodním projektu Za poklady venkova. Jedná se o mezinárodní projekt spolupráce se zapojením šesti partnerských MAS: Krajina srdce, Podlipansko, Říčansko, Zálabí a mezinárodní MAS LAG Kaunas district a Karhuseutu. Projekt "Za poklady venkova" má za cíl, co nejúčinněji podporovat regionální výrobce, posilovat kulturní a komunitní dění v regionech. Dalšími prioritami jsou: zvýšení zájmu o tradiční řemesla a jejich obnova-podpora regionální identity, intenzivní spolupráce a předávání si zkušeností mezi všemi partnerskými MAS-kulturní výměna formou mezinárodních festivalů a workshopů, soutěže řemeslníků, propagace místních výrobců a řemeslníků-podpora podnikání vytvořením propagačních katalogů, vitrín a certifikací výrobků. Podpora cestovního ruchu v regionech-vytvořením zážitkových balíčků, orientovaných na tradiční řemesla. Projekt byl realizován v letech 2011 – 2013
- 2) Spolupráce na projektu Dědictví našich předků, kterého se kromě MAS Zálabí zúčastnily i MAS Hradecký venkov, MAS Společná Cidlina a MAS Podchlumí. Tito partneři vytvořili v rámci projektu na svém území podmínky pro historické, kulturní a společenské využití 3 kostelů, 1 muzea a Hankova domu, kde vybudovali 3 stálé a 1 putovní expozici. Společně ve spolupráci s regionálními partnery uspořádali 3 propagační akce pro širokou veřejnost za účelem poznávání historie a tradic regionů a navázání další spolupráce mezi regionálními partnery. Partnerské MAS si pořídily do svého vlastnictví mobilní výstavní panely a vytvořily společný propagační materiál, který je zaměřen na propagaci specifických regionálních památek a lidových a kulturních tradic partnerských MAS. Předmětem projektu za MAS Zálabí byla rekonstrukce muzea v Týnci nad Labem, aby vznikly prostory vhodné pro vybudování stálé expozice rodu Pernerů, historie

Týnečka a okolí. Výstupem projektu se staly také putovní kampanologická výstava (výstava zvonů), která byla obohacena o zvony sousedních regionů.

- 3) Spolupráce s partnerskou místní akční skupinou Lípa pro venkov z.s. na projektu „Putovní olympiáda mateřských škol–sportování nejen pro radost“. Projekt spolupráce byl zaměřen na zapojení mateřských škol z obou regionů a směřoval k rozvíjení pohybových schopností předškolních dětí. Poutavou formou se snažil o zlepšení jejich fyzické kondice a vstřícného vztahu ke sportu. V neposlední řadě došlo v důsledku projektu k navázání a upevnění vztahů mezi obcemi, školkami a účastníky za účelem výměny zkušeností.
- 4) Realizace projektu „Zálabí táhne za jeden provaz“ v rámci kterého došlo k vyzkoušení a ověření metod práce a procesů při vyhlášení výzvy k podávání projektů, jejich výběru a následné administraci.

10.2.5 Integrovaní prvky

Strategie je postavena na struktuře s vertikálními a horizontálními prvky, což vychází z poznatku, že každý projekt či aktivita má dva rozměry, které určují jeho kvalitu. Prvním rozměrem je to **co** se v projektu dělá či co se má stát. Druhý rozměr je pak určen tím, **jakým způsobem** se to má stát či udělat. Vertikální strukturu složenou z pěti tematických oblastí je tedy možné skrýt pod otázku „**Co se má v regionu stát?**“

Horizontální struktura složená ze tří průřezových principů pak dává odpověď na otázku „**Jakým způsobem se to má stát?**“.

Vize může být úspěšně naplněna pouze tehdy, pokud kromě aktivit v těchto pěti vertikálních oblastech budou realizovány i činnosti procházející napříč těmito pěti tematickými oblastmi a vytvářející právě ten koordinační a integrující prvek. Proto byla do strategie zakomponována horizontální struktura, která se skládá ze tří principů. Ty jsou ve vizi definovány třemi slovy „prosperující, partnerský a tradiční“.

A) Region prosperující

Horizontální princip prosperity znamená, že by všechny aktivity realizované v některé z pěti tematických oblastí měly plánovány s ohledem na trojí zisk, a to ekonomický, společenský a ekologický. Jde tedy o prosperitu v rámci pilířů trvale udržitelného rozvoje.

B) Region partnerský

Již zpracování této strategie se odehrávalo s důrazem na aktivní spolupráci všech důležitých aktérů v území. Je tak položen kvalitní předpoklad toho, že i samotná realizace strategie bude ctít principy partnerství a spolupráce. Rozvojové aktivity, pokud mají být úspěšné, efektivní a dlouhodobě udržitelné musí stát na širším základu, který je tvořen partnerským konsorciem. Každý subjekt, který je součástí tohoto konsorcia má pak možnost vložit svoji odbornost, zkušenost, a ekonomickou sílu a přispět tak k dosažení kvalitního výsledku.

C) Region tradiční

Tento princip nevyjadřuje zkostratělost a neměnnost, jak by také mohla vyznívat jeho interpretace, ale důraz na kontinuitu. Všechny realizované aktivity v pěti tematických oblastech by měly vycházet ze současného stavu a měly by stavět na tom, co je v regionu kvalitní a ověřené a navazovat na již realizované a úspěšné aktivity a projekty. Pod pojmem tradice je zde proto vnímána aktivita, která stojí na pevných historických kořenech, je ověřená a časem prověřená, ale dokáže se přizpůsobit současným podmínkám a potřebám.

10.2.6 Inovativní prvky, metody nebo způsoby řešení současných problémů přinášející zlepšení stavu, nebo zkvalitnění situace

Zkušenosti MAS Zálabí ukazují na to, že některé tradiční postupy při realizaci rozvojových projektů a aktivit nepřinášejí kýžený efekt a očekávané výsledky. V několika případech jsou dokonce brzdou pro efektivnější využití veřejných podpor. Z analýzy zkušeností z dosavadní praxe vyplynuly tyto poznatky:

- a) Příliš velké spoléhání se na dotace a veřejné podpory a neuvědomění si, že zdroje pro podporu důležitých aktivit lze hledat i uvnitř samotného území. Pro všechny je snazší psát projekty a využívat širokou nabídku dotačních programů, než usilovat o sdružování místních finančních a jiných zdrojů. Společenská odpovědnost podnikatelských subjektů tak není dostatečně využívána a není rozvíjena lokální filantropie.
- b) Poměrně běžným zažitým přístupem je pasivní vyhledávání kvalitních lidských zdrojů s vysokým potenciálem pro zapojení se do rozvojových aktivit obcí a neziskových organizací. Často se očekává, že se někdo sám nabídne a i pak je typická zvýšená opatrnost a dokonce i strach před „neznámým“ a aktivním člověkem. Zcela chybí aktivní vyhledávání a zapojování „talentů místního rozvoje“.
- c) Současný přebujelý systém dotací a veřejných podpor přináší na jedné straně velké možnosti získat dotaci v podstatě na cokoli, ale na straně druhé vede k určité pohodlnosti a neochoty zapojovat se formou svépomocné a dobrovolné práce na realizaci různých aktivit projektů. Pravdou je však i to, že těmto přístupům brání pravidla mnohých dotačních programů, které tuto práci neuznávají jako způsobilou pro započítání do spoluúčasti příjemce. Běžným přístupem tak je realizace aktivit „na klíč“, bez významnějšího zapojení příjemce, případně jeho partnerů
- d) Velmi častým přístupem k přípravě a realizaci rozvojových aktivit je individualismus. Žadatel se mnohdy nezajímá o to, jestli se v území již nerealizoval projekt, na který by mohl navázat či využít jeho výsledků, popřípadě zkušeností jeho nositelů. Nízká schopnost propojovat projekty v podobných tématech opět snižuje celkovou efektivitu vynaložených finančních prostředků, které do území formou dotací a podpor přicházejí. Tento běžný přístup lze označit jako nedostatečný smysl (a někdy i odvaha) pro vzájemnou kooperaci.
- e) Běžnou skutečností často bývá, že mnoho prospěšných a inovativních projektových nápadů není realizováno, protože nositel těchto inovativních záměrů nemá dostupné finanční prostředky na zrealizování tohoto záměru. Dokonce i když existuje možnost získat na tento záměr podporu z nějakého dotačního programu, nemá tento nositel možnost předfinancovat celý projekt z vlastních zdrojů a teprve poté si nechat vymezené procento proplatit. Pravidla většiny dotačních programů neumožňují vyplácení záloh a získat úvěrové prostředky bývá například pro neziskové organizace velmi složité. Mnoho záměrů tak končí nerealizována.

10.2.6.1 Přírůstková inovace

Inovativní povaha Strategie komunitně vedeného místního rozvoje vyplývá ze samotné povahy metody LEADER, pomocí které bylo sestaveno věcné zaměření strategie a byl uspořádán způsob realizace této strategie. Dosud v žádném jiném programu vyjma programů LEADER nedošlo k tomu, že by místní akční skupina přebírala odpovědnost za výběr projektů, které budou naplňovat cíle místní akční skupinou sestavené strategie. Mikroregion je v případě metody LEADER seznamován se zcela novým přístupem k rozvoji venkovského prostoru, který přenáší největší díl zodpovědnosti na samotné obyvatele tohoto prostoru. Ne tedy pouze na místní samosprávu, jak tomu bylo dosud, ale na všechny složky venkovské společnosti, tj. na místní podnikatelské subjekty a nestátní neziskové organizace.

Místní akční skupina Zálabí chápe tuto metodu jako příležitost pro uplatňování inovačních aktivit. Inovace je vždy spojena s větší mírou rizika a právě metoda SCLLD umožňuje tyto rizika snižovat, respektive rychle eliminovat následky, pokud se riziko změní ve skutečnost. Formulace inovačních přístupů, které MAS bude uskutečňovat či podporovat lze rozdělit následujícím způsobem:

- a) netradiční způsoby řízení a zapojení místního obyvatelstva v rozhodovacím procesu a realizaci projektů,
- b) zavádění nových metod při využívání potenciálu území,
- c) nová akce či aktivita prováděná v území poprvé.

10.2.6.2 Zajištění udržitelnosti inovace

Rizikem pro požadovanou účinnost, udržitelnost a očekávané přínosy inovačních postupů jsou vždy

- a) metody, kterým se tyto inovační postupy prosazují a
- b) metody, kterými se sleduje jejich používání.

Pokud se tyto dvě skupiny rizik odstraní či významně eliminují může být zaručena účinnost a udržitelnost metod.

Ad a) Pro metody prosazování inovačních postupů je důležité, aby tyto metody byly motivační a tato motivace byla pozitivní. Například **zařazení hodnocení inovačních postupů v rámci preferenčních kritérií** je příkladem metody pozitivní motivace. Žadatel je motivován k použití inovačních přístupů, ale může se bez obav z nějakých sankcí těchto přístupů vzdát.

Dalším pozitivní metodou je **metoda propagace úspěšných příkladů**, které mohou inspirovat a motivovat ve smyslu „když to dokážou oni, tak proč ne já“.

Uvedené dvě metody určitě zajistí to, že se žadatelé k inovačním postupům přihlásí.

Ad b) Důležité pak bude, aby nezůstalo pouze u příslibů, ale aby opravdu došlo k jejich naplnění. V tomto případě pak **nejdůležitějšími metodami**, které by MAS měla používat je **kontrola, asistence a monitoring, včetně pravidelného podávání informací o výsledcích inovačních postupů**. Důležité je, aby nedošlo k zformalizování inovativního přístupu. Toto riziko může být velké například u uplatňování zásady kooperace nebo u zavádění svépomocné dobrovolné práce.

V tomto směru musí MAS dbát na to, aby všichni členové a zaměstnanci zapojení do administrativních procesů chápali inovativní přístupy stejně a aby všichni drželi stejně vysokou úroveň posuzování inovativních přístupů.

10.3 Měřitelné indikátory přiřazené ke stanoveným cílům

Viz realizační indikátory v kapitole 10.2.1.

10.4 Vytvoření finančního plánu a časového harmonogramu

Financování podle jednotlivých specifických cílů CLLD v jednotlivých letech

Specifický cíl CLLD	Opatření CLLD	IDENTIFIKACE programu			PLÁN FINANCOVÁNÍ (způsobilé výdaje v Kč)				Indikátory
		Program	Prioritní osa	specifický cíl programu	Celkové způsobilé výdaje	z toho příspěvek k Unie	Z toho národní spolufinancování		
							Veřejné zdroje	Soukromé zdroje	
SC 1	O 1.1								
	O 1.2								
SC 2	O 2.1								
	O 2.2								
Celkem									

Pozn.: Tabulku nutno zpracovat pro každý rok zvlášť a dále souhrnně za celé období předpokládané realizace

Financování podle ESI fondů (způsobilé výdaje v Kč)

Fond	Program	Příspěvek Unie	Národní spolufinancování	Celkové způsobilé výdaje
ERDF	IROP			
	OP ŽP			
	Celkem ERDF			
ESF	OP Z			
	Celkem ESF			
EZFRV	PRV			
	Celkem EZFRV			
Celkem	Celkem			

Pozn.: Tabulku nutno zpracovat pro každý rok zvlášť a dále souhrnně za celé období předpokládané realizace

Rekapitulace financování (způsobilé výdaje v Kč)

	Kč	%
CELKOVÝ ROZPOČET CLLD		100 %
Příspěvek Unie		
Národní spolufinancování		

10.4.1 Předpokládaný způsob financování projektů

A. CLLD – Příjemcem finančních prostředků koneční žadatelé na území MAS

Přehled specifických cílů, které předpokládají implementaci metodou CLLD dle Národního dokumentu k územní dimenzi (NDUD; verze 1.0, 30. 6. 2014):

- IROP 4.1 Posílení komunitně vedeného místního rozvoje za účelem zvýšení kvality života ve venkovských oblastech a aktivizace místního potenciálu
- OPZ IP 2.3 (SC 1) Zvýšit zapojení lokálních aktérů do řešení problémů nezaměstnanosti a sociálního začleňování ve venkovských oblastech
- OPŽP 4.2 Posílit biodiverzitu
- PRV 19. Podpora místního rozvoje LEADER

IROP Specifický cíl 4.1 Posílení komunitně vedeného místního rozvoje za účelem zvýšení kvality života ve venkovských oblastech a aktivizace místního potenciálu
--

INVESTIČNÍ PRIORITY 9d prioritní osy 4: Provádění investic v rámci komunitně vedených strategií místního rozvoje

Opatření, jež má být podpořeno v rámci investiční priority – Popis typů a příkladů opatření

SC 1.2 Zvýšení podílu udržitelných forem dopravy

- Výstavba a modernizace přestupních terminálů pro veřejnou dopravu

- Projekty ke zvyšování bezpečnosti železniční, silniční, cyklistické a pěší dopravy
- Projekty rozvíjející cyklo dopravu, například výstavba a rekonstrukce cyklostezek a cyklotras, budování doprovodné infrastruktury ve vazbě na další systémy dopravy nebo realizace cyklistických jízdních pruhů
- *Zeleň v okolí přestupních terminálů budov a na budovách zeleň, u cyklostezek a cyklotras (doplňková aktivita)*

SC 2.1 Zvýšení kvality a dostupnosti služeb vedoucích k sociální inkluzi

- Zřizování či rekonstrukce stávajících zařízení pro poskytování komunitní péče
- Zřizování nových (i výstavba) či rekonstrukce stávajících zařízení (i pobytových) pro dosažení deinstitucionalizované péče a humanizace pobytových zařízení.
- Infrastruktura pro terénní, ambulantní a nízkokapacitní pobytové formy sociálních, zdravotních a návazných služeb pro osoby sociálně vyloučené či ohrožené chudobou a sociálním vyloučením a infrastruktura komunitních center.

SC 2.2 Vznik nových a rozvoj existujících podnikatelských aktivit v oblasti sociálního podnikání

- Výstavba, rekonstrukce, rozšíření a vybavení sociálních podniků.

SC 2.3 Rozvoj infrastruktury pro poskytování zdravotních služeb a péče o zdraví

- Modernizace infrastruktury návazné péče v podobě pořízení přístrojového vybavení a nezbytných stavebních úprav.
- Doplňující zeleň v okolí budov a na budovách, např. zelené zdi a střechy, aleje, parky a zahrady.

SC 2.4 Zvýšení kvality a dostupnosti infrastruktury pro vzdělávání a celoživotní učení

- Rozšíření kapacit pro předškolní a základní vzdělávání.
- Výstavba, rekonstrukce a vybavení odborných učeben, laboratoří, dílen, center odborné přípravy a pozemků pro výuku přírodovědných a technických oborů a pro výuku technických a řemeslných dovedností.
- Rekonstrukce a vybavení vzdělávacích zařízení pro rozvoj vybraných klíčových kompetencí v oblastech komunikace v českém a cizích jazycích, matematická schopnost a základní schopnosti v oblasti vědy a technologií a schopnost práce s digitálními technologiemi
- Úpravy budov a učeben, vybavení nábytkem, stroji, didaktickými pomůckami, kompenzačními pomůckami a kompenzačním vybavením pro vzdělávání dětí, žáků a studentů se SVP.
- Rozvoj vnitřní konektivity škol a školských zařízení v učebnách, laboratořích a dílnách a připojení k internetu.
- Doplňující zeleň v okolí budov a na budovách, např. zelené zdi a střechy a zahrady.

SC 3.1 Zefektivnění prezentace, posílení ochrany a rozvoje kulturního a přírodního dědictví

- Revitalizace vybraných nemovitých národních kulturních památek, památky zapsané na Seznam světového kulturního a přírodního dědictví UNESCO a na Seznamu kandidátů na zápis
- Revitalizace kulturních památek ve vesnických a městských památkových rezervacích.
- Veřejná infrastruktura pro zpřístupnění a zatraktivnění kulturního a přírodního dědictví.

- Revitalizace a zatraktivnění parků a zahrad u národních kulturních památek. Pro posílení ochrany, uchování, digitalizace, zpřístupnění a využívání kulturního dědictví budou podporovány projekty zlepšující podmínky pro uchování a zefektivnění správy sbírek, mobiliárních a knihovnických fondů a dále pak

PRV 19. Podpora místního rozvoje LEADER

19.2 Podpora provádění operací v rámci místní rozvojové strategie

Při realizaci strategie komunitně vedeného místního rozvoje (SCLLD) budou podporovány

aktivity a činnosti (operace, projekty) připravené a realizované konečnými příjemci, které naplňují cíle SCLLD, jsou vybrané danou MAS a jsou zároveň financovatelné z PRV.

Realizovány budou následující články nařízení PRV: 14, 17 a), b), c), 19 1. b), 24 1. a), d), 25, 26, 35 1. a), b).

- čl. 14 – Předávání informací a informační akce
- čl. 17 – Investice, které a) zvyšují výkonnost a udržitelnost podniku, b) se týkají zpracování, uvádění na trh nebo vývoje produktů, c) infrastruktury související s rozvojem.
- čl. 19.1 – b) Investice na založení a rozvoj nezemědělských činností
- čl. 24.1 – Předcházení poškozování lesů: a) Ochranná infrastruktura, d) Obnova
- čl. 25 – Investice ke zvýšení odolnosti a ekologické hodnoty lesních ekosystémů
- čl. 26 – Investice do lesnických technologií a zpracování lesnických produktů, jejich mobilizace a uvádění na trh
- čl. 35.1 – Spolupráce a) Spolupráce mezi subjekty agrokompexů, b) Vytváření klastrů a sítí

OPZ Investiční priorita 2.3 (SC 1) Zvýšit zapojení lokálních aktérů do řešení problémů nezaměstnanosti a sociálního začleňování ve venkovských oblastech

Za účelem dosažení stanoveného specifického cíle budou podporovány aktivity, které budou identifikovány jednotlivými MAS ve schválených Komunitně vedených strategiích místního rozvoje v oblastech sociálního začleňování a zaměstnanosti.

Indikativní výčet podporovaných aktivit vedoucích k dosažení specifických cílů:

- Podpora vytváření nových pracovních míst na lokální úrovni;
- Podpora spolupráce aktérů na místní úrovni při řešení lokální nezaměstnanosti, zjišťování potřeb lokálních zaměstnavatelů;
- Podpora a vytváření podmínek pro vznik a rozvoj sociálních podniků;
- Vzdělávání venkovského obyvatelstva v oblastech relevantních pro zvýšení lokální zaměstnanosti a poradenství pro získání zaměstnání;
- Podpora sociálního začleňování osob sociálně vyloučených či sociálním vyloučením ohrožených prostřednictvím aktivit zaměřených na prevenci sociálního vyloučení osob, služeb poskytovaných terénní a ambulantní formou, podpora komunitní sociální práce;
- Vznik a rozvoj specifických nástrojů k prevenci a řešení problémů v sociálně vyloučených lokalitách (zohledňující rovněž kriminalitu a veřejný pořádek) s využitím znalosti lokálního prostředí;

- Podpora prarodinných opatření obcí a dalších aktérů na místní úrovni.

OPŽP SC 4.2 Posílit biodiverzitu

Pozn.: Přímo v OP ŽP již není o uplatnění nástroje CLLD v rámci SC 4.2 žádná zmínka.

Území s legislativní ochranou přírody – Zvláště chráněná území, Natura 2000

Podporované aktivity v rámci specifických cílů 4.1 a 4.2:

- péče o vzácné druhy (ve volné krajině i urbanizovaném prostředí) a jejich biotopy vč. obnovy a tvorby těchto biotopů,
- péče o cenná stanoviště a jejich obnova a tvorba,
- zajišťování péče o zvláště chráněná území (ZCHÚ) i lokality soustavy Natura 2000. Sběr informací, tvorba informačních a technických nástrojů a podkladů pro zajištění ochrany a péče o ZCHÚ a území soustavy Natura 2000 a o cílové organismy,
- prevence šíření a omezování výskytu invazních druhů (včetně jejich sledování, hodnocení rizik a tvorby metodických a koncepčních podkladů a nástrojů),
- předcházení, minimalizace a náprava škod způsobených zvláště chráněnými druhy živočichů na majetku (s výjimkou opatření proti rybožravým predátorům podporovaným v rámci akvakultury prostřednictvím OP Rybářství),
- budování a údržba návštěvnické infrastruktury v ZCHÚ a území soustavy NATURA 2000.

U specifikace OPŽP v NDUD zmíněn i Specifický cíl 4.3 Posílit přirozené funkce krajiny.

B. Další vyhrazené zdroje financování – příjemcem MAS

IROP – SPECIFICKÝ CÍL 4.2: Posílení kapacit komunitně vedeného místního rozvoje za účelem zlepšení řídicích a administrativních schopností MAS

Přípravné a podpůrné činnosti, které spočívají v budování kapacit, odborné přípravě a vytváření sítí za účelem vypracování a provádění SCLLD.

Podpora provozních nákladů a nákladů na oživení nepřekročí 10% celkových veřejných výdajů vzniklých v rámci SCLLD.

PRV 19.3 – Příprava a provádění činností spolupráce místních akčních skupin

Vlastní realizace projektů spolupráce mezi MAS a dalšími partnerstvími, jejichž výstupy překračují hranice území jedné MAS vč. zajištění jejich řízení. Budou podporovány jak projekty založené na spolupráci v rámci členského státu, tak projekty založené na spolupráci mezi územími celky v několika členských státech či ve třetích zemích

C. MAS jako individuální žadatel – všude, kde budou příjemcem neziskové organizace

10.5 Nastavení implementace strategie a jejího monitoringu

Implementace Strategie komunitně vedeného místního rozvoje vychází z faktu že nositelem strategie (CLLD) je Místní akční skupina Zálabí, z.s., která je povinna dodržovat a plnit povinnosti vyplývající z Metodiky pro standardizaci místních akčních skupin v programovém období 2014 – 2020, schválené usnesením vlády ČR ze dne 21. 5. 2014 č. 368 (dále též „Metodika standardizace MAS“).

Tyto povinnosti tvoří základní nepřekročitelný rámec, který prostupuje celým procesem implementace CLLD bez ohledu na to na jaká věcná témata strategie řeší a k jakým cílům směřuje.

Povinnosti vyplývající z Metodiky standardizace MAS jsou následující:

1. MAS je povinna plnit podmínky vyplývající z kapitoly 3.3 Standardy pro přijatelnost MAS (s výjimkou podmínky 3.3.5.3.) Metodiky standardizace MAS a to od vydání „Osvědčení o splnění standardů MAS“ po celé programové období 2014 – 2020.
2. Místní akční skupina nesmí přijímat odměny, dary či jinak definované příjmy za poradenství, zpracování či administraci projektů, které jsou následně administrovány příslušnou MAS.
3. Místní akční skupina je povinna evidovat finanční a věcné dary v hodnotě nad 1 000 Kč. Veškeré dary mohou být přijímány pouze za konkrétním účelem, který musí být v darovací smlouvě specifikován. Seznam dárců a přijatých darů týkajících se SCLLD zveřejňuje MAS ve výroční zprávě o činnosti a hospodaření MAS.
4. Místní akční skupina zveřejňuje zápisy z jednání povinných orgánů.
5. Místní akční skupina zveřejňuje aktuální přehled pracovních skupin včetně jejich statutu, seznamu členů, zápisů z jednání nebo zpráv o jejich činnosti a kontaktních osobách.
6. Místní akční skupina minimálně jednou za rok informuje veřejnost o plnění SCLLD.
7. Konzultace v souvislosti s implementací SCLLD jsou kanceláří místní akční skupiny poskytovány zdarma.
8. Při rozhodování o výběru projektů náleží nejméně 50 % hlasů partnerům, kteří nejsou veřejnými orgány.
9. Změna územní působnosti místní akční skupiny je možná pouze v rámci střednědobého hodnocení SCLLD.

Jak již bylo zmíněno, výše uvedená pravidla tvoří základní **formální rámec** pro implementaci strategie. Pro nastavení implementačních procesů je však nutné znát i **způsoby**, kterými bude docházet k realizaci strategie. Mezi tyto základní způsoby budou patřit:

- Realizace dílčích individuálních projektů v rámci programových rámců, jejichž nositelem budou místní akční skupinou vybraní příjemci z řad veřejnoprávních nebo soukromých subjektů působících v území MAS Zálabí
- Realizace integrovaných a systémových projektů v rámci programových rámců, jejichž nositelem bude místní akční skupina. Zde tedy bude MAS vystupovat v roli příjemce
- Realizace individuálních projektů v rámci jednotlivých operačních programů, jejichž nositelem bude místní akční skupina
- Realizace individuálních projektů v rámci jednotlivých operačních projektů, jejichž nositelem budou příjemci z řad veřejnoprávních nebo soukromých subjektů působících v MAS Zálabí. Místní akční skupina se nebude podílet na jejich výběru, nicméně bude dbáno na to, aby projekty těchto příjemců byly v souladu a naplňovaly SCLLD
- Realizace projektů v rámci SCLLD, jejichž nositelem bude MAS nebo jiné veřejnoprávní či soukromé subjekty, které budou financovány z jiných zdrojů, než strukturálních fondů EU
- Realizace projektů v rámci Místního rozvojového fondu MAS Zálabí, jejichž nositelem budou místní akční skupinou a partnery fondu vybraní příjemci z řad veřejnoprávních nebo soukromých subjektů. Tento fond bude naplňován ze soukromých zdrojů od subjektů působících v území MAS a bude vznikat prostřednictvím aktivní fundraisingové aktivity místní akční skupiny.
- Realizace projektů spolupráce v rámci SCLLD, jejichž nositelem bude MAS Zálabí společně s jinými MAS v rámci ČR nebo v rámci EU.

V rámci implementačního procesu, tj. procesu, který bude realizován výše uvedeným způsobem bude místní akční skupina plnit **následující úkoly**:

- a) prezentování SCLLD Regionální stálé konferenci, včetně jejich aktualizací;
- b) zvyšování způsobilosti místních aktérů pro vypracovávání a provádění projektů, včetně jejich schopností v oblasti projektového řízení;
- c) CLLD je veden místní akční skupinou složenou ze subjektů, které zastupují veřejné a soukromé místní socioekonomické zájmy, v nichž na rozhodovací úrovni ani veřejné orgány definované podle vnitrostátních předpisů ani žádná z jednotlivých zájmových skupin nepředstavují více než 49 % hlasovacích práv;
- d) vypracování nediskriminačního a transparentního výběrového řízení a objektivních kritérií pro výběr projektů, jež brání střetu zájmů a jejich předložení ke schválení řídicímu orgánu příslušného operačního programu, a dále zajištění, aby nejméně 50 % hlasů při rozhodování o výběru projektů měli partneři, kteří nejsou veřejnými orgány; výběr projektů musí probíhat na základě písemného postupu;
- e) při výběru projektů zajišťování jejich souladu se strategií komunitně vedeného místního rozvoje tím, že stanoví jejich pořadí podle přínosu těchto projektů k plnění záměrů a cílů strategií;
- f) příprava a zveřejňování výzev k podávání návrhů nebo průběžného postupu pro předkládání projektů, včetně vymezení kritérií výběru;
- g) přijímání a posuzování žádostí o podporu;
- h) výběr projektů k realizaci a stanovení výše podpory;
- i) zajištění administrace SCLLD a projektů vybraných k realizaci prostřednictvím MS2014+;
- j) sledování plnění strategie komunitně vedeného místního rozvoje;
- k) sledování podporovaných projektů (evaluace);
- l) vykonávání zvláštních hodnotících činností souvisejících s touto strategií.

Podrobněji jsou tyto úkoly popsány v kapitole 11.1.

11 Implementační část.

11.1 Popis implementačního procesu na úrovni MAS

Implementační proces na úrovni místní akční skupiny je komplexním systémem, který je složen z řady vzájemně provázaných aktivit, které jsou navrženy a prováděny dle předem stanovených pravidel a postupů. Tyto realizační a administrativní postupy budou podrobně rozpracovány v Prováděcím manuálu SCLLD a Programových rámců (dále jen Prováděcí manuál). Prováděcí manuál bude respektovat minimálně následující dokumenty a bude s nimi v souladu:

- Dohoda o partnerství pro programové období 2014 - 2020
- Metodika pro standardizaci místních akčních skupin v programovém období 2014 – 2020, schválené usnesením vlády ČR ze dne 21. 5. 2014 č. 368
- Metodický pokyn pro využití integrovaných nástrojů v programovém období 2014 – 2020
- Programové dokumenty jednotlivých operačních programů, v rámci kterých budou připravovány Programové rámce
- Obecně platné zákony ČR s vazbou na povahu
- Stanovy MAS Zálabí, z.s.

Tímto výčtem však není vyloučena možnost, že finální podoba Procesního manuálu bude ovlivněna dalšími novými dokumenty či aktualizacemi dokumentů stávajících.

Mezi aktivity, které budou součástí implementačního procesu SCLLD patří především tyto:

11.1.1 Zpracování Programových rámců

Prvním krokem implementačního procesu Strategie komunitně vedeného místního rozvoje je zpracování Programových rámců, tj. příprava tématicky založeného programu, který bude financován z příslušného operačního programu.

Kromě věcného zaměření programového rámce bude ke každému programovému rámci zpracován Prováděcí manuál, který bude respektovat všechna pravidla příslušných operačních programů.

Zpracování programových rámců bude dokončeno schválením v orgánech MAS a následně schválením řídicích orgánů příslušných operačních programů.

11.1.2 Vytvoření administrativní struktury na úrovni MAS

Předpokladem pro úspěšnou implementaci není jen kvalitní programová příprava, ale rovněž i příprava lidských zdrojů pro administrativní kapacitu, která bude zajišťovat realizaci programových rámců. Předpokladem je, že současná administrativní kapacita Kanceláře MAS bude rozšířena tak, aby mohly být zajištěny všechny činnosti, které jsou popsány níže. Předpokladem je nárůst o minimálně 3 plné úvazky.

11.1.3 Propagace SCLLD a programových rámců v území MAS,

MAS si za účelem propagace SCLLD a programových rámců zpracuje Komunikační strategii, která bude obsahovat postupy komunikace mezi MAS a veřejností na jedné straně a uvnitř MAS na straně druhé. Pro propagaci proto budou voleny například tyto nástroje:

- oznámení na internetových stránkách MAS spolu s možností diskusního fóra, tj. odpověďmi na položené dotazy
- publikování v místních zpravodajích
- vydávání vlastního zpravodaje MAS a jeho distribuce do veřejně navštěvovaných míst. Distribuce bude probíhat i elektronickou formou na adresy, které jsou v databázi MAS
- vydání samostatného propagačního materiálu (leták, jednoduchá skládačka), který bude upozorňovat na existenci SPL
- informační semináře pro potenciální žadatele a pořádání individuálních konzultací projektových záměr
- Prezentační akce v území MAS ve stylu Festivalu úspěšných projektů MAS

11.1.4 Vzdělávací a informační aktivity

Významnou součástí implementačního procesu však není jen pouhá propagace, ale i intenzivnější působení na cílové skupiny prostřednictvím konkrétně zaměřených vzdělávacích aktivit. Aby bylo vzdělávání realizováno efektivně a účelně bude vždy na každý rok zpracován Školící plán, v rámci kterého budou naplánovány vzdělávací aktivity zaměřené jedné straně na členy a zaměstnance místní akční skupiny a na straně druhé na potenciální předkladatele projektů a žadatele o finanční podporu.

Vzdělávací semináře budou mít v zásadě tyto formy:

- a) Informativní semináře, kde budou účastníci seznámeni s SCLLD a programovými rámci, aktuální výzvou a s pravidly pro předkládání a realizaci projektů. Součástí semináře bude distribuce příručky pro žadatele a diskuse, v rámci které bude odpovídáno na otázky účastníků. Tento typ semináře proběhne vždy cca v první třetině třicetidenní doby od vyhlášení výzvy k její uzávěrce.
- b) Workshop – „projektová dílna“, kde budou mít účastníci možnost získat nejen informace, ale rovněž dovednosti při přípravě projektů. Budou seznámeni s metodikou přípravy (a také realizace) projektů a tuto metodiku si budou moci vyzkoušet v praxi. Workshop proběhne vždy v druhé třetině 30 denního období pro podávání projektů
- c) Individuální konzultace a bezplatné poradenství ze strany Kanceláře MAS vůči potenciálním žadatelům. Budou vyhlášeny kontakty na osoby, které konzultaci povedou a potenciální žadatel si domluví individuální termín konzultace. Ta se uskuteční v kanceláři MAS a bude o ní sepsán krátký zápis. Možnost konzultací nebude omezena jen na 30 denní období pro podávání projektů, ale bude nabízena celoročně.
- d) Diskusní fórum na internetových stránkách MASky bude vedeno na základě principu otázek a odpovědí. Otázky a odpovědi budou zveřejňovány tak, aby byly k dispozici i jiným zájemcům. Tato forma rovněž nebude vázána pouze na 30 denní období pro podávání projektů, ale bude provozována celoročně.

11.1.5 Administrativní postupy při příjmu a výběru projektů k podpoře

Nedílnou součástí implementačního procesu je organizace příjmu a výběru projektů, které budou doporučeny k podpoře. Tento administrativní proces bude podrobně popsán v Prováděcím manuálu, ve kterém budou kromě popisu všech postupů i připravené formuláře pro evidenci jednotlivých administrativních kroků.

Administrativní postupy při příjmu a výběru projektů se budou skládat z následujících kroků:

- a) Schválení a vyhlášení výzvy k podávání projektů
- b) Příjem projektů Kanceláří MAS

- c) Kontrola administrativní správnosti podaných žádostí a postupy pro řešení nedostatků v této fázi
- d) Hodnocení naplnění kritérií přijatelnosti podaných projektů. Kritéria přijatelnosti budou formulována v rámci přípravy Programových rámců.
- e) Hodnocení míry naplnění preferenčních kritérií. Na základě tohoto hodnocení vznikne pořadí projektů od nejlépe hodnocených sestupně. Rovněž preferenční kritéria budou připraveny v rámci zpracování Programových rámců.
- f) Výběr projektů k podpoře. Tento výběr bude respektovat pořadí vzešlé z kroku e), ale protože výběr bude provádět jiný orgán, než hodnocení míry naplnění preferenčních kritérií, je tento krok uváděn zvlášť. Navíc mohou nastat nestandardní situace, které musí řešit nejvyšší orgán MAS.
- g) Případná organizace řešení námitek a opravných postupů dle předem daných pravidel. Z důvodů zachování transparentního a nediskriminačního přístupu k žadatelům, bude zpracována metodika pro řešení námitek k postupům při výběru projektů (pouze do kroku d).

11.1.6 Administrace v průběhu realizace projektů,

Činnost MAS v průběhu realizace projektů se bude skládat z těchto aktivit:

- a) Kancelář MAS bude poskytovat konzultace pro konečné příjemce, kde s nimi bude řešit případné dotazy a problémy.
- b) Kromě těchto konzultací uspořádá úzce tématicky zaměřené semináře pro příjemce. Logickými tématy jsou pravidla zadávacích a výběrových řízení, pravidla pro účtování dotace, správnost účetních dokladů a podkladů pro účetní doklady, řízení změn a podávání hlášení o změnách a pravidla kontrol včetně práv a povinností kontrolovaného.
- c) Sběr, evidence a kontrola hlášení o změnách projektů.
- d) Sběr a evidence monitorovacích zpráv.
- e) Zpracování plánu kontrol MAS a jeho naplňování. Kromě průběžných kontrol, které vzejdou z analýzy rizik projektu bude mít MAS povinnost kontrolovat každou žádost o proplacení konečného příjemce včetně jejích příloh. Více viz bod 11.1.7.
- f) Vedení složek projektů
Pro každý projekt, který bude MAS zaevidován bude vytvořena „Složka projektu“, do které se budou kromě kompletní žádosti, projektu, povinných a nepovinných příloh budou vkládat všechny dokumenty a korespondence, která se bude vázat k danému projektu. Složky projektů budou uloženy v kanceláři MAS, která je současně označena jako spisovna. Pro jejich uložení bude určena uzamykatelná místnost.
- g) Administrace proplácení projektů

11.1.7 Plánování a provádění kontrol projektů prováděných MAS

MAS si pro potřeby plánování a provádění kontrol zpracuje „Příručku kontrolora“, která bude sloužit jednak jako obecná metodika této činnosti, ale současně jako soubor pokynů pro kontrolní skupinu, která bude kontroly provádět či při nich asistovat. V zásadě lze kontroly projektů rozdělit na a) kontroly naplánované a realizované pouze MAS a na b) kontroly, které bude plánovat a realizovat řídicí či zprostředkující subjekt pro daný operační program a kontrolní skupina MAS při nich bude pouze asistovat. Tyto kontroly budou probíhat dle kontrolních pravidel těchto subjektů.

Kontroly naplánované a realizované MAS budou organizovány s cílem předcházet možným rizikům při projektové realizační fázi a při projektové fázi následné tedy provozní. Ze zkušeností z předchozího programu LEADER totiž vyplývá, že MAS nesmí ztratit přehled o realizaci podpořených projektů, protože když jej ztratí nemůže včas reagovat na chyby příjemců z nichž nejčastější byly například realizace zakázek, účtování, nesprávnost účetních dokladů, překročení limitu pro proplácení v hotovosti atd.

MAS proto bude při vytvoření a provádění systému svých kontrol projektů postupovat takto:

- a) Manažer kontrol spolu s projektovým manažerem vypracují analýzu rizik pro každý projekt, který bude vybrán k podpoře. Analýza rizik bude zpracována dle metodiky uvedené v příručce pro kontrolora. Podstatou této analýzy je odhalit rizika projektu a klasifikovat je dle míry pravděpodobnosti výskytu a dle významu jejich případného dopadu. Z této analýzy by měl vzejít předmět či předměty vlastních kontrol MAS u jednotlivých projektů.
- b) Na základě harmonogramu realizace jednotlivých projektů (dle milníků projektu) a na základě analýzy rizik manažer MAS vyhotoví plán kontrol. Zcela logicky bude platit, že kontroly u rizikovějších projektů budou častější, než u méně rizikovějších. Předpokladem však je, že by jejich četnost neměla být vyšší, než tři za období realizace projektu.
- c) Provedení každé kontroly bude realizováno dle tohoto postupu a zpracování závěrů a případných nápravných opatření.

11.1.8 Zajištění kontroly činnosti jednotlivých pracovníků MAS

Kontrolní činnost jednotlivých pracovníků MAS chápeme jako nezávislé a objektivní kontrolní a konzultační činnosti uvnitř MAS při hodnocení a přezkušování pracovních postupů používaných všemi základními složkami MAS při realizaci SCLLD a Programových rámců, přiměřenosti a účinnosti řízení a kontrolních mechanismů, a kvality provádění svěřených úkolů.

Z tohoto hlediska lze pro tyto činnosti používat termín „vnitřní audit“. Vnitřní audit upozorňuje vedení MAS na nedostatky, které vedou nebo mohou vést ke ztrátám, chybám, poškozením nebo jiným nežádoucím důsledkům.

Vnitřní audit musí také být zdrojem informací pro řešení specifických problémů, jak minimalizovat pravděpodobnost jejich opakování a jak zlepšit kontrolní činnosti.

Provádění vnitřního auditu bude v kompetenci Kontrolního výboru, který je volen valnou hromadou MAS.

Kontrolní komise bude zkoumat a hodnotit dodržování a účinnost těchto metodik a postupů:

- Kontrolních pravidel, která jsou součástí „Příručky kontrolora“
- Pravidel pro monitoring a evaluaci SPL
- Pravidel pro administraci projektů, tj. od okamžiku příjmu žádostí a projektů do okamžiku podání žádosti o proplácení
- Školícího plánu pro členy a zaměstnance MAS
- Archivačního, skartačního a spisového řádu
- Stanov MAS SR, pokud upravují působnosti a činnosti přímo spojené s realizací SCLLD a Programových rámců.

Zajištění kontroly účetnictví MAS (např. interní či externí audity)

Vzhledem k tomu, že MAS bude žádat spolu s prostředky na podporu individuálních projektů podávaných do jednotlivých fichí také na výdaje spojené s realizací celé SCLLD bude v pravidelných intervalech zpracovávat průběžnou zprávu se žádostí o proplácení způsobilých nákladů vydaných za proší období. V rámci této procedury bude příslušným externím subjektem zkontrolována oprávněnost všech výdajů, bude zkontrolováno jejich zaúčtování a v případě, že zde nebudou shledány nedostatky budou vykazované způsobilé náklady proplaceny.

Kromě těchto kontrol, které budou prováděny poskytovatelem dotace, bude vždy nejpozději do 31. ledna následujícího roku provedena kontrola hospodaření MAS. Tuto kontrolu provede Kontrolní výbor. Následně o této kontrole sepiše zápis, který předloží k projednání nejvyšším orgánům MAS. V případě zjištěných nedostatků přijme valná hromada MAS taková opatření, která zajistí včasnou nápravu a neopakování.

Zpráva Kontrolního výboru bude součástí výroční zprávy MAS, která bude vydávána každým rokem nejpozději do 31. března roku následujícího po roku ve výroční zprávě hodnoceném.

11.1.9 Archivace dokumentace

V souladu se zákonem č. 97/1974 Sb., o archivnictví, ve znění pozdějších předpisů zajistí MAS odbornou správu písemných, obrazových, zvukových a jiných záznamů (dále jen „písemnosti“) vzešlých z činnosti MAS. Pro nakládání s písemnostmi si MAS vytvoří spisový řád a archivační a skartační řád.

Spisový řád bude vnitřním předpisem pro výkon spisové služby MAS. Spisový řád stanoví postupy nakládání s písemnostmi, organizaci a působnost spisové služby. Spisový řád řeší především nakládání s písemnostmi, se kterými se aktivně pracuje. V okamžiku, kdy práce s některými dokumenty přestává být aktivní (např. složky projektu po konečném proplacení dotace projektu) je dle důležitosti písemnosti rozhodnuto, jestli bude písemnost uložena do archivu či skartována.

Na každé písemnosti musí být proto vyznačen **skartační znak: „A“ (archiv)** u písemností trvalé dokumentární hodnoty nebo **„S“ (skartace)** u písemností dokumentárně bezcenných, případně **„V“ (výběr)** u písemností, u kterých nebylo možno v době uložení určit, zda jsou z hlediska dokumentární hodnoty cenné či nikoliv a **skartační lhůta**. Skartační lhůta stanoví dobu, po kterou musí být písemnost uložena v archivu, např. „A 5“ znamená, že písemnost má trvalou dokumentární hodnotu a bude v archivu uložena 5 let.

Skartační a archivní řád MAS upravuje postup při třídění, ukládání a vyřazování písemností skartačním řízením podle právních předpisů a podle příslušných ustanovení tohoto řádu a je závazný pro všechny zaměstnance MAS.

11.1.10 Monitoring

Pod pojmem „monitoring“ chápeme řízené a předem plánované sledování toho, jak jsou příjemci naplňovány cíle SCLLD a Programových rámců. Tyto cíle jsou kvantifikovány v tzv. monitorovacích indikátorech a každý žadatel má povinnost si ve svém projektu stanovit takové monitorovací indikátory, které je schopen splnit. Tím přispívá k naplňování cílů příslušného programového rámce.

Sledování toho, jestli příjemce svůj závazek ve formě monitorovacích indikátorů je schopen plnit či se od něj odchyluje, je proto velmi důležité a je nedílnou součástí činnosti MAS. Z pohledu monitorovacích indikátorů je třeba rozlišovat indikátory výstupů, indikátory výsledků a indikátory dopadů.

Zatímco naplňování indikátorů výstupů je možné sledovat v průběhu realizace projektu a konečný stav známe v okamžiku ukončení projektu, indikátory výsledků a dopadů mohou být sledovány až po ukončení projektu a jeho přechodu do provozní fáze. Z toho vyplývá, že MAS si stanovuje postupy monitoringu během realizace a postupy po ukončené realizaci projektů.

a) Postupy během realizace

Příjemce bude mít za povinnost podávat po celou dobu realizace projektu pravidelně jednou za předem stanovené období zprávu o postupu prací při realizaci projektu, tzv. Monitorovací zprávu.

Zprávy budou zpracovávány na standardizovaném formuláři a budou obsahovat především tyto informace:

- název projektu a jméno příjemce
- období, za které je zpráva podávána
- monitorovací tabulka
- neplánované situace v průběhu realizace projektu
- datum vyplnění a podpis příjemce

Sekretariát MAS, konkrétně manažer kontrol po obdržení zprávy zaeviduje její přijetí, zkontroluje soulad skutečného postupu realizace s plánovaným, vyhodnotí stav plnění monitorovacích indikátorů a v případě, že shledá odlišnosti od plánovaného stavu či vyhodnotí stav projektu jako rizikový navrhne provedení neplánované kontroly.

Při ukončení projektu sepíše příjemce závěrečnou monitorovací zprávu a předá ji společně se žádostí o proplacení dotace. V případě závěrečné monitorovací zprávy vždy proběhne kontrola na místě. Ta bude součástí závěrečné kontroly před proplacením dotace.

b) Postupy po skončené realizaci

Příjemce bude podávat monitorovací zprávy i po ukončení projektu a to po dobu 3 let po skončení vždy na konci každého kalendářního roku. Tyto zprávy budou mít stejný formát jako průběžné. Rozdílem bude pouze tabulka s monitorovacími indikátory, které pro toto období budou stanoveny jinak. V tomto období budou sledovány indikátory výsledků projektu. Tyto indikátory budou rovněž vycházet z projektu, který příjemce předkládal.

Plnění indikátorů dopadů nebude sledovat již příjemce, ale MAS prostřednictvím externí a nezávislé odborné firmy (či firem), které budou zpracovávat hodnotící studie a analýzy dopadů SPL na území MAS.

11.1.11 Vyhodnocení SCLLD a Programových rámců

Popis této součásti implementačního procesu je obsahem kapitoly č. 7

11.2 Popis spolupráce mezi MAS na národní a mezinárodní úrovni a přeshraniční spolupráce

MAS Zálabí, z.s. má zkušenosti ze spolupráce realizované především na národní úrovni. Pro období 2014 – 2020 však bude mít připravenou kapacitu a věcná témata pro spolupráci na mezinárodní a přeshraniční úrovni.

Spolupráce mezi MAS na národní a mezinárodní úrovni bude probíhat následujícími formami:

- 1) Spolupráce na platformě Národní sítě MAS ČR
- 2) Výměna zkušeností a příkladů dobré praxe s místními akčními skupinami založená na vzájemné znalosti SCLLD a Programových rámců a identifikace stejných či podobných témat a přístupů. Tyto řešerše SCLLD a Programových rámců budou provedeny v okamžiku jejich zveřejnění a následně budou osloveny ty MAS, v jejichž SCLLD či Programových rámcích budou nalezeny společné prvky. Tato spolupráce pak může dát vznik novým projektovým záměrům či společným aktivitám.
- 3) Příprava a realizace konkrétních projektů spolupráce, která bude probíhat v následujících krocích:
 - a. Vyhledávání vhodných témat pro spolupráci na národní či mezinárodní úrovni
 - b. Oslovení potenciálních partnerů a prezentace možných témat spolupráce
 - c. Uzavření dohody o spolupráci či smlouvy o partnerství
 - d. Rozpracování projektového záměru do podrobného projektu, včetně jeho rozpočtu

- e. Realizace projektu dle nastavených klíčových aktivit. V průběhu realizace se bude pravidelných termínech uskutečňovat setkání všech partnerů a spolupracujících subjektů s cílem vyhodnocovat uplynulé období a konkretizovat činnosti pro období následující
- f. Sledování jednotlivých realizačních milníků projektu a kontrola plnění stanovených cílů a indikátorů výstupu
- g. Ukončení projektu a jeho vyúčtování
- h. Vyhodnocení projektu a průběhu spolupráce s partnery projektu

V rámci návrhové části SCLLD se jako vhodné pro projekty spolupráce jeví především tyto tématické podoblasti:

- Cestovní ruch
- Výchovně vzdělávací aktivity a spolupráce škol
- Kultura
- Sociální služby
- Zaměstnanost
- Tělovýchova a sport
- Volnočasové aktivity
- Kulturní dědictví regionu

11.3 Popis integrovaného přístupu napříč programovými rámci

Jak již bylo řečeno v kapitole 10.1. struktura Strategie komunitně vedeného místního rozvoje se skládá z vertikální osy, která stojí na pěti tématických klíčových oblastech a z osy horizontální, která je složena ze tří principů prostupujících všech pět věcných klíčových oblastí. Tato konstrukce je zárukou integrovaného přístupu, který bude celou strategii (a přeneseně i Programové rámce) držet pohromadě.

Prostředkem pro naplňování vertikálních tématických klíčových oblastí je jejich rozpracování do podoblastí, priorit a opatření a následná realizace konkrétních projektů, které budou řešit dílčí problémy a potřeby a naplňovat cíle stanovené v těchto prioritách a opatřeních.

Na druhé straně prostředkem pro naplnění horizontálních principů budou preferenční kritéria, pomocí kterých budou vybírány projekty (zaměřené na některou z pěti vertikálních klíčových oblastí) k podpoře. Je zřejmé, že to nemohou být kritéria jediná, ale MAS pro zdůraznění významu těchto principů naformuluje taková kritéria, jejichž význam bude mít minimálně 50% váhu.

Do souboru preferenčních kritérií tak budou v rámci všech Programových rámců zařazena kritéria, která vyjadřují tyto horizontální principy:

- Horizontální princip prosperity, tedy důraz na trojí zisk, a to ekonomický, společenský a ekologický
- Horizontální princip partnerství a spolupráce, pomocí kterého budou preferovány projekty, realizované v partnerství či aktivní spolupráci více subjektů z území MAS
- Horizontální princip tradice a kontinuity, pomocí kterých budou preferovány projekty, které vychází ze současného stavu a staví na tom, co je v území kvalitní a ověřené a navazují na již realizované a úspěšné aktivity či projekty

Tímto integračním prvkem bude dosaženo toho, že projekty, ač řešící různá věcná témata, budou do regionu přinášet společné efekty, které budou posouvat území k naplnění formulované vize.

11.4 Výběr konkrétních opatření

Jak již bylo zmíněno, struktura návrhové části je tvořena pěti klíčovými oblastmi, které se dále člení na jednotlivé podoblasti, priority a opatření. Nejnižší úroveň, tedy opatření představuje již velmi konkrétní a věcně podobná témata, jejichž řešení přinese konkrétní, věcně velmi podobné a měřitelné výstupy.

Důležité však současně je i to, že jednotlivá opatření jsou samostatnými dotačními tituly, do kterých budou podávány věcně podobné projekty, které pak mohou být posuzovány a porovnávány jednotným souborem preferenčních kritérií. Tento přístup pak zcela logicky zajistí to, že předkládané projektu budou vůči sobě lépe porovnatelné, čímž vznikne záruka, že budou vybírány ty nejkvalitnější projekty, tj. projekty s nejvyšší přidanou hodnotou a s největším přínosem k naplnění specifických cílů.

Seznam jednotlivých opatření je uveden v kapitole 10. 2.2.

11.5 Převedení cílů strategie do konkrétních typů projektů v rámci jednotlivých Programových rámců a nastavení indikátorů pro jednotlivé cíle

Klíčová oblast: Region bezpečný		
Podoblasti	Priority	Vazba na financování
1.1. Doprava	1.1.1. Dostupnost silniční dopravy	IROP – Specifický cíl 1.2. v rámci PR (Programového rámce)
	1.1.2. Obslužnost silniční dopravy	IROP – Specifický cíl 1.2. v rámci PR
	1.1.3. Železniční doprava	IROP – Specifický cíl 1.2. v rámci PR
	1.1.4. Vodní doprava	IROP – Specifický cíl 1.2. v rámci PR ??
1.2. Bezpečnost	1.2.1. Bezpečnost dopravy	IROP – Specifický cíl 1.2. v rámci PR
	1.2.2. Ochrana zdraví a majetku	Jiné zdroje
	1.2.3. Protipovodňová opatření a opatření před následky jiných živelních pohrom	Jiné zdroje
	1.2.4. Prevence drobné kriminality, vandalismu a výtržnictví	Jiné zdroje
1.3. Bydlení	1.3.1. Rekonstrukce stávajícího bytového fondu (včetně opatření k snižování energetické náročnosti)	Soukromé zdroje
	1.3.2. Příprava pozemků pro výstavbu rodinných domů	SFRB
	1.3.3. Výstavba sociálních bytů (včetně přestavby nebytových prostor na byty)	SFRB

Klíčová oblast: Region zdravý		
Podoblasti	Priority	Vazba na financování
2.1. Zdravotnictví	2.1.1. Vytváření materiálně technických podmínek pro činnost praktických lékařů pro děti a dospělé, stomatologů a lékařů specialistů	IROP – Specifický cíl 2.3. v rámci PR (Programového rámce)
	2.1.2. Dostupnost lékařské péče v území MAS	IROP – Specifický cíl 2.3. v rámci PR
	2.1.3. Osvěta a propagace zdravého způsobu života	OP VVV
2.2. Sociální služby	2.2.1. Kvalita služeb pro seniory	IROP – Specifický cíl 2.1. v rámci Programového rámce a OPZ
	2.2.2. Kvalita služeb pro osoby s omezenou možností pohybu a orientace	IROP – Specifický cíl 2.1. v rámci Programového rámce a OPZ
	2.2.3. Kvalita služeb pro rodiče pečující o děti do 6. let věku	IROP – Specifický cíl 2.1. v rámci Programového rámce a OPZ a OP VVV
	2.2.4. Kvalita služeb pro ostatní osoby ohrožené sociálním vyloučením	IROP – Specifický cíl 2.1. v rámci Programového rámce
2.3. Vzdělávání a výchova	2.3.1. Předškolní výchova	IROP – Specifický cíl 2.4. v rámci Programového rámce a OP VVV
	2.3.2. Kvalita vzdělávání na základních školách	IROP – Specifický cíl 2.4. v rámci Programového rámce a OP VVV
	2.3.3. Mimoškolní výchova a vzdělávání	IROP – Specifický cíl 2.4. v rámci Programového rámce a OP VVV
	2.3.4. Celoživotní vzdělávání	IROP – Specifický cíl 2.4. v rámci Programového rámce a OP VVV

Klíčová oblast: Region Podnikavý		
Podoblast	Priority	Vazba na financování
3.1. Rozvoj nezemědělského podnikání	3.1.1. Zvyšování konkurenceschopnosti malých a středních podnikatelů	PRV – čl. 19.1.
	3.1.2. Marketing a propagace lokální produkce	PRV – čl. 19.1.
	3.1.3. Poradenství pro malé a střední podnikatele	PRV – čl. 14
3.2. Rozvoj zemědělského podnikání	3.2.1. Modernizace zemědělské techniky a zemědělských nemovitostí	PRV – čl. 17
	3.2.2. Zpracování zemědělských produktů	PRV – čl. 17
	3.2.3. Marketing a odbyt zemědělských produktů	PRV – čl. 17
	3.2.4. Lesní hospodářství	PRV – čl. 24.1. a čl. 25 a čl. 26
	3.2.5. Vývoj a rozvoj alternativ k tradičnímu zemědělství	PRV – čl. 17
	3.2.6. Poradenství (např. v oblasti veřejných zakázek, dotací, související legislativy apod.) a osvěta	PRV – čl. 14
	3.2.7. Rozvoj spolupráce mezi zemědělskými podnikateli navzájem a dalšími organizacemi (např. obce)	PRV – čl. 35.1.

3.3. Zaměstnanost	3.3.1. Sladování rodinného a pracovního života	OPZ Investiční podpora 2.3
	3.3.2. Rozvoj lidských zdrojů za účelem zvyšování či získávání nové kvalifikace	OPZ Investiční podpora 2.3

Klíčová oblast 4: Region aktivní		
Podoblast	Priority	Vazba na financování
4.1. Kultura	4.1.1. Materiálně technické a prostorové podmínky pro kulturní aktivity v území	Jiné zdroje
	4.1.2. Rozvoj nabídky kulturních aktivit a jejich realizace	Jiné zdroje
4.2. Tělovýchova a sport	4.2.1. Materiálně technické a prostorové podmínky pro sportovní a tělovýchovné aktivity v území	Jiné zdroje
	4.2.2. Rozvoj nabídky sportovních a tělovýchovných aktivit a jejich realizace	Jiné zdroje
4.3. Volnočasové aktivity	4.3.1. Materiálně technické a prostorové podmínky pro volnočasové zájmové aktivity v území	Jiné zdroje
	4.3.2. Rozvoj nabídky volnočasových zájmových aktivit a jejich realizace	Jiné zdroje

Klíčová oblast 5: Region atraktivní		
Podoblast	Priority	Vazba na financování
5.1. Životní prostředí a přírodní dědictví regionu	5.1.1. Odpady	OP ŽP
	5.1.2. Čistota ovzduší	OP ŽP
	5.1.3. Čistota vod a zásobování pitnou vodou	OP ŽP
	5.1.4. Ochrana půdy	OP ŽP
	5.1.5. Zeleň v krajině a v sídlech	OP ŽP
	5.1.6. Osvěta, informování a vzdělávání obyvatel v oblasti životního prostředí	OP ŽP a OP VVV
5.2. Kulturní dědictví regionu	5.2.1. Péče o nemovité památky a jejich oživení	IROP – Specifický cíl 3.1.
	5.2.2. Péče o movité památky	IROP – Specifický cíl 3.1.
	5.2.3. Prezentace kulturního dědictví	IROP – Specifický cíl 3.1.
5.3. Cestovní ruch	5.3.1. Turistická infrastruktura	IROP – Specifický cíl 1.2. (cyklodoprava)
	5.3.2. Kvalita služeb cestovního ruchu	Jiné zdroje
	5.3.3. Turistické cíle a produkty – vznik nových a rozvoj stávajících	Jiné zdroje
	5.3.4. Marketing cestovního ruchu	Jiné zdroje
	5.3.5. Organizace cestovního ruchu v území	Jiné zdroje

11.6 Definice projektů realizovaných MAS v rámci Programového rámce

Konkrétní definice projektů realizovaných samotnou MAS bude provedena v návaznosti na finální znění jednotlivých operačních programů. V obecné rovině je však možné konstatovat, že místní akční skupina se bude soustředit především na projekty, které mají systémový charakter a více než lokální působnost. Možná témata, která přicházejí v úvahu lze jmenovat např.

- Podpora marketingu lokálních produktů
- Údržba turistických cest
- Marketing cestovního ruchu
- Iniciace vzniku destinačního managementu
- Podíl na tvorbě systému udržitelného financování činnosti neziskového sektoru v území MAS
- Iniciace a koordinace projektů základních škol zaměřených na zvyšování kvality výuky
- Rozvoj poradenských služeb pro podnikatele a neziskové organizace v území

11.7 Měřitelné indikátory vycházející z indikátorů ISÚ

Ke způsobu ověřování monitorovacích kritérií (indikátorů) je třeba přistupovat dle toho, jestli se jedná o indikátory výstupu, výsledku nebo dopadu. Současně je nutné volit způsoby ověřování i podle toho, jaké povahy bude ten který indikátor.

a) Indikátory výstupu

Vzhledem k tomu, že v převážné většině půjde o projekty investiční, jsou indikátory výstupu nejčastěji představovány počtem realizovaných investičních akcí, počtem m³ obestavěného prostoru, který byl rekonstruován, m² rekonstruované plochy, počtem rekonstruovaných budov, počtem a rozlohou revitalizovaných veřejných prostranství, počtem vysazených dřevin apod. Tyto indikátory jsou snadno změřitelné v okamžiku ukončení projektu. Ověřování proběhne na místě realizace projektu pomocí místního šetření a zprávou o skutečném provedení stavby. V případě indikátorů výstupu, kterým jsou například počet účastníků vzdělávacího programu bude ověřování probíhat na základě průkazné evidence, kterou bude mít za povinnost vést příjemce. Tyto indikátory budou také lépe sledovatelné již v průběhu realizace projektu a ne pouze při jeho zakončení.

b) Indikátory výsledků

Ověřování indikátorů výsledků bude probíhat v závislosti na tom, o jaké indikátory se bude jednat. Obecně se však dá říci, že ověřování bude probíhat prostřednictvím monitorovacích zpráv odevzdávaných příjemcem po realizaci projektu.

12 Povinné přílohy

– především doložení komunitního projednání ISÚ, datový soubor statistických dat dle přílohy 5 tohoto dokumentu.

13 Nepovinné přílohy

- při hodnocení ISÚ budou akceptovány všechny nepovinné přílohy doplňující specifika území, pro které je ISÚ zpracovávána.