

Příloha 1a, 1b, 1c, 1d

**ke Zprávě o uplatňování Politiky územního rozvoje
České republiky,
ve znění závazném od 1. 9. 2021**

Přehled o stavu plnění úkolů pro ministerstva a jiné ústřední správní úřady vyplývajících z Politiky územního rozvoje ČR, ve znění závazném od 1. 9. 2021, a z příslušných usnesení vlády (stav: únor/březen 2023)

Příloha 1a

Přehled o stavu plnění úkolů pro ministerstva a jiné ústřední správní úřady vyplývajících z Politiky územního rozvoje ČR, ve znění závazném od 1. 9. 2021, a z příslušných usnesení vlády (stav: únor/březen 2023)

**Přehled o stavu plnění úkolů pro ministerstva a jiné ústřední správní úřady vyplývajících
z Politiky územního rozvoje ČR, ve znění závazném od 1. 9. 2021, a z příslušných usnesení vlády
(stav: únor/březen 2023)**

p. č.	Garant úkolu <i>Spolupracující instituce</i>	Úkol (článek v PÚR ČR, ve znění závazném od 1. 9. 2021)	Stanovený termín plnění Nový termín dle garanta Stav úkolu	Spolupráce garanta s participujícími institucemi ANO / NE	Vyjádření garanta o stavu plnění úkolu
1.	Ministerstvo pro místní rozvoj	Usnesení vlády č. 618/2021 Bod III. 1 Vláda ukládá ministryni pro místní rozvoj: a) zajistit zpracování úplného znění Politiky územního rozvoje České republiky, po Aktualizace č. 4 PÚR ČR	Úkol splněn.		Vyjádření garanta: Úplné znění PÚR ČR bylo zpracováno dne 1. 9. 2021.
2.	Ministerstvo pro místní rozvoj*	Usnesení vlády č. 618/2021 Bod III. 1 Vláda ukládá ministryni pro místní rozvoj: b) zajistit zveřejnění ba) Aktualizace č. 4 PÚR ČR způsobem umožňujícím dálkový přístup	Úkol splněn 12. 07. 2021.		Vyjádření garanta: Aktualizace č. 4 PÚR ČR byla zveřejněna dne 12. 07. 2021 na internetových stránkách MMR: https://www.mmr.cz/cs/ministerstvo/stavebni-pravo/koncepce-a-strategie/politika-uzemniho-rozvoje-ceske-republiky/navrh-aktualizace-c-4-politiky-uzemniho-rozvoje-c
3.	Ministerstvo pro místní rozvoj	Usnesení vlády č. 618/2021 Bod III. 1 Vláda ukládá ministryni pro místní rozvoj: b) zajistit zveřejnění bb) sdělení o schválení Aktualizace č. 4 PÚR ČR ve Sbírce zákonů	Úkol splněn 31. 08. 2021.		Vyjádření garanta: Sdělení o schválení Aktualizace č. 4 PÚR ČR bylo zveřejněno dne 31. 08. 2021 ve Sbírce zákonů, částka 141, bod 321.
4.	Ministerstvo pro místní rozvoj	Usnesení vlády č. 618/2021 Bod III. 1 Vláda ukládá ministryni pro místní rozvoj: b) zajistit zveřejnění bc) tohoto usnesení vlády ve Věstníku vlády pro orgány krajů a orgány obcí	Úkol splněn 27. 07. 2021		Vyjádření garanta: Usnesení vlády ČR dne 27. 07. 2021 ve Věstníku vlády pro orgány krajů a orgány obcí, částka 7.
5.	Ministerstvo pro místní rozvoj	Usnesení vlády č. 618/2021 Bod III. 1 Vláda ukládá ministryni pro místní rozvoj: b) zajistit zveřejnění	Úkol splněn 01. 09. 2021		Vyjádření garanta: PÚR ČR, ve znění Aktualizací č. 1, 2, 3, 4 a 5 byla zveřejněna 01. 09. 2021 na internetových stránkách MMR: https://www.mmr.cz/cs/ministerstvo/stavebni-pravo/koncepce-a-strategie/politika-uzemniho-rozvoje-ceske-republiky/uplne-zneni-politiky-uzemniho-rozvoje-ceske-republ

**Přehled o stavu plnění úkolů pro ministerstva a jiné ústřední správní úřady vyplývajících
z Politiky územního rozvoje ČR, ve znění závazném od 1. 9. 2021, a z příslušných usnesení vlády
(stav: únor/březen 2023)**

p. č.	Garant úkolu <i>Spolupracující instituce</i>	Úkol (článek v PÚR ČR, ve znění závazném od 1. 9. 2021)	Stanovený termín plnění Nový termín dle garanta Stav úkolu	Spolupráce garanta s participujícími institucemi ANO / NE	Vyjádření garanta o stavu plnění úkolu
		bd) úplného znění Politiky územního rozvoje České republiky, po Aktualizaci č. 4 PÚR ČR, způsobem umožňujícím dálkový přístup			
6.	Ministerstvo pro místní rozvoj <i>všechna ministerstva jiné ústřední správní úřady všechny kraje a hl. m. Praha</i>	Usnesení vlády č. 618/2021 Bod III. 1 Vláda ukládá ministryni pro místní rozvoj: c) zpracovat ve spolupráci s příslušnými ministry, vedoucími ostatních ústředních správních úřadů, hejtmany a primátorem hlavního města Prahy a vládě do 30. června 2023 předložit Zprávu o uplatňování Politiky územního rozvoje České republiky, po aktualizaci č. 4 PÚR ČR	Úkol v řešení 30. června 2023		<u>Vyjádření garanta:</u> Úkol v řešení.
7.	všechna ministerstva a jiné ústřední správní úřady <i>všechna ministerstva jiné ústřední správní úřady všechny kraje a hl. m. Praha</i>	Usnesení vlády č. 618/2021 Bod III. 4 Vláda ukládá: členům vlády a vedoucím ostatních ústředních správních úřadů a) dodržovat Politiku územního rozvoje České republiky, po Aktualizaci č. 4 PÚR ČR, při zpracovávání koncepčních dokumentů v působnosti jimi řízených ministerstev a úřadů, b) plnit úkoly stanovené Politikou územního rozvoje České republiky, po aktualizaci č. 4 PÚR ČR, c) zohledňovat ve stanoviscích k zásadám územního rozvoje splněné úkoly z platné Politiky územního rozvoje České republiky, po aktualizaci č. 4 PÚR ČR.	po dobu platnosti usnesení vlády č. 618/2021		<u>Vyjádření garanta:</u> Úkol v řešení. <u>Vyjádření Ministerstva práce a sociálních věcí:</u> MPSV a její podřízené organizace zadané úkoly průběžně zohledňuje při vytváření koncepčních a strategických rozhodnutí, resp. při zpracování konkrétních materiálů.

**Přehled o stavu plnění úkolů pro ministerstva a jiné ústřední správní úřady vyplývajících
z Politiky územního rozvoje ČR, ve znění závazném od 1. 9. 2021, a z příslušných usnesení vlády
(stav: únor/březen 2023)**

p. č.	Garant úkolu <i>Spolupracující instituce</i>	Úkol (článek v PÚR ČR, ve znění závazném od 1. 9. 2021)	Stanovený termín plnění Nový termín dle garanta Stav úkolu	Spolupráce garanta s participujícími institucemi ANO / NE	Vyjádření garanta o stavu plnění úkolu
8.	Ministerstvo pro místní rozvoj <i>všechna ministerstva a jiné ústřední správní úřady</i>	Kapitola 2. „Republikové priority územního plánování pro zajištění udržitelného rozvoje území“	po dobu platnosti PÚR ČR, ve znění závazném od 1. 9. 2021 Úkol v řešení.		<u>Vyjádření garanta:</u> Plnění republikových priorit se zajišťuje průběžně, mj. i v příslušných resortních politikách, koncepcích a strategiích s celostátním zaměřením.
9.	Ministerstvo pro místní rozvoj a Ministerstvo průmyslu a obchodu <i>Ministerstvo životního prostředí</i>	(70) SOB 2 Specifická oblast Beskydy Při tvorbě resortních dokumentů zohlednit specifika oblasti a cílenými programy podporovat zejména restrukturalizaci ekonomiky, rozvoj rekreace, turistiky a cyklistiky, zpracování místních surovin a rozvoj řemesel a lidové umělecké a řemeslné výroby.	průběžně Úkol v řešení.	ANO	<u>Vyjádření garanta – Ministerstva pro místní rozvoj:</u> Specifika oblasti jsou průběžně zohledňována v Akčních plánech aktuálně platné Strategie regionálního rozvoje ČR a Souhrnných akčních plánech Strategie hospodářské restrukturalizace Ústeckého, Moravskoslezského a Karlovarského kraje. Jedná se o konkretizaci opatření v Souhrnném akčním plánu strategie hospodářské restrukturalizace, který se každoročně aktualizuje. Souhrnný akční plán předkládá MMR ve spolupráci s MPO, na základě návrhů akčních plánů zpracovaných Úřadem zmocněnce pro Moravskoslezský, Ústecký a Karlovarský kraj. http://restartregionu.cz/strategie-a-cile/ Při realizaci evropských strukturálních a investičních fondů (ESIF) je v období 2014-2020 kladen důraz na tzv. „územní dimenzi“, tj. zohlednění potřeb určitých typů území. Každoročně se zpracovává Zpráva o realizaci územní dimenze, které jsou zveřejňovány na webu územní dimenze (http://www.mmr.cz/cs/microsites/uzemni-dimenze/uvodni-strana), která v sobě souhrnně zahrnuje i pokrok jednotlivých typů integrovaných nástrojů s dopadem do území (Strategie ITI ostravské metropole, Strategie CLLD územně příslušných místních akčních skupin). Zohledňování „územní dimenze“ i součástí programového období 2021-2027.
10.	Ministerstvo pro místní rozvoj	(74) SOB 6 Specifická oblast Krušné Hory; písm. a)	průběžně	ANO	<u>Vyjádření garanta:</u>

**Přehled o stavu plnění úkolů pro ministerstva a jiné ústřední správní úřady vyplývajících
z Politiky územního rozvoje ČR, ve znění závazném od 1. 9. 2021, a z příslušných usnesení vlády
(stav: únor/březen 2023)**

p. č.	Garant úkolu <i>Spolupracující instituce</i>	Úkol (článek v PÚR ČR, ve znění závazném od 1. 9. 2021)	Stanovený termín plnění Nový termín dle garanta Stav úkolu	Spolupráce garanta s participujícími institucemi ANO / NE	Vyjádření garanta o stavu plnění úkolu
	<p><i>Ministerstvo životního prostředí</i></p> <p><i>Ministerstvo zemědělství</i></p> <p><i>Ministerstvo dopravy</i></p> <p><i>Ministerstvo práce a sociálních věcí</i></p>	<p>Zohlednit specifika oblasti při tvorbě resortních dokumentů a cílenými programy podporovat rozvoj rekreace a cestovního ruchu, ekologických forem dopravy, služeb a obnovu lesních porostů a tím přispět ke snížení nezaměstnanosti v oblasti.</p>	<p>Úkol v řešení.</p>		<p>Specifika oblasti jsou průběžně zohledňována v Akčních plánech aktuálně platné Strategie regionálního rozvoje ČR a Souhrnných akčních plánech Strategie hospodářské restrukturalizace Ústeckého, Moravskoslezského a Karlovarského kraje. Jedná se o konkretizaci opatření v Souhrnném akčním plánu strategie hospodářské restrukturalizace, který se každoročně aktualizuje. Souhrnný akční plán předkládá MMR ve spolupráci s MPO, na základě návrhů akčních plánů zpracovaných Úřadem zmocněnce pro Moravskoslezský, Ústecký a Karlovarský kraj. http://restartregionu.cz/strategie-a-cile/</p> <p>Při realizaci evropských strukturálních a investičních fondů (ESIF) je v období 2014-2020 kladen důraz na tzv. „územní dimenzi“, tj. zohlednění potřeb určitých typů území. Každoročně se zpracovává Zpráva o realizaci územní dimenze, které jsou zveřejňovány na webu územní dimenze (http://www.mmr.cz/cs/microsites/uzemni-dimenze/uvodni-strana), která v sobě souhrnně zahrnuje i pokrok jednotlivých typů integrovaných nástrojů s dopadem do území (Strategie ITI Ústecko-chomutovské aglomerace, Strategie CLLD územně příslušných místních akčních skupin). Zohledňování „územní dimenze“ i součástí programového období 2021-2027.</p> <p>Ministerstvo práce a sociálních věcí obecně v součinnosti s Úřadem práce ČR při zpracovávání dokumentů a plánování jednotlivých aktivit, nástrojů a opatření zohledňuje územní/regionální dimenzi v duchu PÚR ČR a věnuje zvýšenou pozornost lokalitám, které vyžadují zvýšenou péči s cílem zlepšení situace v komparaci s dalšími regiony v oblasti trhu práce. Úřad práce ČR v rámci aktivní politiky zaměstnanosti věnuje zvýšenou pozornost konkrétnímu regionu s cílem snižování nezaměstnanosti. Rovněž využívá ve zvýšené míře Evropský sociální fond a konkrétní projekty podporující zaměstnanost.</p>

**Přehled o stavu plnění úkolů pro ministerstva a jiné ústřední správní úřady vyplývajících
z Politiky územního rozvoje ČR, ve znění závazném od 1. 9. 2021, a z příslušných usnesení vlády
(stav: únor/březen 2023)**

p. č.	Garant úkolu <i>Spolupracující instituce</i>	Úkol (článek v PÚR ČR, ve znění závazném od 1. 9. 2021)	Stanovený termín plnění Nový termín dle garanta Stav úkolu	Spolupráce garanta s participujícími institucemi ANO / NE	Vyjádření garanta o stavu plnění úkolu
					<p><u>Vyjádření Ministerstva zemědělství:</u> Usnesením vlády České republiky ze dne 23. 11. 2016 č. 1031 vláda schválila materiál „Program revitalizace Krušných hor“ zpracovaný Ministerstvem zemědělství ve spolupráci s Ministerstvem životního prostředí.</p> <p>MZe v rámci Programu revitalizace Krušných hor za období 2017 – 2020 splnilo úkol zpracování Rámcových směrnic pro hospodaření pro PLO 1 na podkladě OPRL, NATURA 2000 a ZCHÚ. Dále zajistilo pokračování meliorace imisemi nejvíce postižených lesních půd na ploše 17 85 ha v ceně 153 mil. Kč, zajistilo přeměnu porostů náhradních dřevin ze státního rozpočtu i z PRV na ploše 2200 ha, zajistilo následnou péči o obnovené porosty ve výši 68 mil Kč. Provedena byla revize uznaných zdrojů reprodukčního materiálu lesních dřevin (RMLD) pro PLO 1 a sestavení výhledových plánů sběrů sadebního materiálu a potřeby RMLD. Byly vytvořeny dostatečné zásoby osiva v Semenářském závodě LČR v Týništi n. Orlicí.</p> <p><u>Vyjádření Ministerstva práce a sociálních věcí:</u> MPSV v součinnosti s Úřadem práce ČR při zpracovávání dokumentů a plánování jednotlivých aktivit, nástrojů a opatření vychází z územní/regionální dimenze v duchu PÚR ČR a věnuje zvýšenou pozornost lokalitám, které vyžadují zvýšenou péči s cílem zlepšení situace v komparaci s dalšími regiony v oblasti trhu práce. Úřad práce ČR v rámci aktivní politiky zaměstnanosti věnuje zvýšenou pozornost konkrétnímu regionu s cílem snižování nezaměstnanosti. K tomu rovněž využívá Evropský sociální fond a konkrétní projekty podporující zaměstnanost.</p>
11.	Ministerstvo pro místní rozvoj	(74) SOB 6 Specifická oblast Krušné Hory; písm. b)	průběžně	ANO	<u>Vyjádření garanta:</u>

**Přehled o stavu plnění úkolů pro ministerstva a jiné ústřední správní úřady vyplývajících
z Politiky územního rozvoje ČR, ve znění závazném od 1. 9. 2021, a z příslušných usnesení vlády
(stav: únor/březen 2023)**

p. č.	Garant úkolu <i>Spolupracující instituce</i>	Úkol (článek v PÚR ČR, ve znění závazném od 1. 9. 2021)	Stanovený termín plnění Nový termín dle garanta Stav úkolu	Spolupráce garanta s participujícími institucemi ANO / NE	Vyjádření garanta o stavu plnění úkolu
	<i>Ministerstvo průmyslu a obchodu</i>	Podporovat ekonomické aktivity přispívající ke stabilizaci a rozvoji osídlení, podporovat návrat drobného podnikání do Krušných hor a funkci rekreačního zázemí nejen pro obyvatele pánevní oblasti kraje, ale i sousedního území Saska.	Úkol v řešení.		<p>Specifika oblastí jsou průběžně zohledňována v Akčních plánech aktuálně platné Strategie regionálního rozvoje ČR a Souhrnných akčních plánech Strategie hospodářské restrukturalizace Ústeckého, Moravskoslezského a Karlovarského kraje. Jedná se o konkretizaci opatření v Souhrnném akčním plánu strategie hospodářské restrukturalizace, který se každoročně aktualizuje. Souhrnný akční plán předkládá MMR ve spolupráci s MPO, na základě návrhů akčních plánů zpracovaných Úřadem zmocněnce pro Moravskoslezský, Ústecký a Karlovarský kraj. http://restartregionu.cz/strategie-a-cile/</p> <p>Při realizaci evropských strukturálních a investičních fondů (ESIF) je v období 2014-2020 kladen důraz na tzv. „územní dimenzi“, tj. zohlednění potřeb určitých typů území. Každoročně se zpracovává Zpráva o realizaci územní dimenze, které jsou zveřejňovány na webu územní dimenze (http://www.mmr.cz/cs/microsites/uzemni-dimenze/uvodni-strana), která v sobě souhrnně zahrnuje i pokrok jednotlivých typů integrovaných nástrojů s dopadem do území (Strategie ITI Ústecko-chomutovské aglomerace, Strategie CLLD územně příslušných místních akčních skupin). Zohledňování „územní dimenze“ i součástí programového období 2021-2027.</p>
12.	Ministerstvo pro místní rozvoj <i>dotčené resorty a kraje</i>	(184) Pořizovat územní studie řešící problémy přesahující hranice jednoho kraje a dle potřeby pořizovat územní studie prověřující účelnost, reálnost a územní nároky rozvojových záměrů, případně navrhnout a prověřit možné varianty koridorů u rozvojových záměrů technické a dopravní infrastruktury.	průběžně Úkol v řešení.		<p><u>Vyjádření garanta:</u> Od roku 2020 připravuje MMR zadávací dokumentaci k Územní studii Pražského metropolitního regionu 1 řešící vzájemné vazby veřejné infrastruktury (dopravní, technickou a zelenou infrastruktury) na území hlavního města Prahy a Středočeského kraje. Zadávací řízení bylo zahájeno v červenci 2021, avšak žádný z účastníků řízení nesplnil kvalifikační předpoklady. Nové zadávací řízení bude zahájeno pravděpodobně na jaře 2022.</p>

**Přehled o stavu plnění úkolů pro ministerstva a jiné ústřední správní úřady vyplývajících
z Politiky územního rozvoje ČR, ve znění závazném od 1. 9. 2021, a z příslušných usnesení vlády
(stav: únor/březen 2023)**

p. č.	Garant úkolu <i>Spolupracující instituce</i>	Úkol (článek v PÚR ČR, ve znění závazném od 1. 9. 2021)	Stanovený termín plnění Nový termín dle garanta Stav úkolu	Spolupráce garanta s participujícími institucemi ANO / NE	Vyjádření garanta o stavu plnění úkolu
					<p>V roce 2022 byla zahájena příprava zadání Územní studie Pražského metropolitního regionu 2 řešící zejména problémy suburbanizace.</p> <p>Vzhledem k rozsahu problematiky se předpokládá u obou územních studií delší časový horizont na jejich pořízení.</p>
13.	Ministerstvo dopravy	<p>Usnesení vlády č. 618/2021 Bod III. 2 Vláda ukládá místopředsedovi vlády, ministru průmyslu a obchodu a ministru dopravy: zpracovat a vládě do 30. září 2021 předložit návrh na zpracování aktualizace Politiky územního rozvoje České republiky z důvodu naléhavého veřejného zájmu za účelem přípravy výstavby Oderské větve vodního koridoru Dunaj – Odra – Labe v úseku Ostrava-Svinov–státní hranice ČR/Polsko (Kožle)</p>	úkol byl zrušen		<p><u>Vyjádření garanta:</u> Vláda svým usnesením č. 105 ze dne 8. 2. 2023 schválila pořízení APÚR z důvodu naléhavého veřejného zájmu za účelem zrušení územní ochrany formou územní rezervy pro celé průplavní spojení Dunaj–Odra–Labe. Dále zrušila usnesení vlády č. 368 ze dne 24. května 2010, k návrhu způsobu další územní ochrany koridoru průplavního spojení Dunaj–Odra–Labe a zrušila usnesení vlády č. 968 ze dne 5. října 2020, ke studii proveditelnosti vodního koridoru Dunaj–Odra–Labe, a to bez náhrady.</p>
14.	Ministerstvo dopravy <i>Ministerstvo zahraničních věcí</i>	<p>Usnesení vlády č. 929/2009 Bod IV. 5. Vláda ukládá: ministru dopravy prověřit ve spolupráci s místopředsedou vlády a ministrem zahraničních věcí na mezinárodní úrovni potřebnost průplavního spojení Dunaj – Odra - Labe a zajistit projednání koridoru tohoto průplavního spojení s představiteli Polské republiky, Rakouské republiky, Slovenské republiky, Spolkové republiky Německo a s Evropskou komisí, včetně signatářů Evropské dohody o hlavních vnitrozemských vodních cestách</p>	Úkol byl zrušen.		<p><u>Vyjádření garanta:</u> Vláda svým usnesením č. 105 ze dne 8. 2. 2023 schválila pořízení APÚR z důvodu naléhavého veřejného zájmu za účelem zrušení územní ochrany formou územní rezervy pro celé průplavní spojení Dunaj–Odra–Labe. Dále zrušila usnesení vlády č. 368 ze dne 24. května 2010, k návrhu způsobu další územní ochrany koridoru průplavního spojení Dunaj–Odra–Labe a zrušila usnesení vlády č. 968 ze dne 5. října 2020, ke studii proveditelnosti vodního koridoru Dunaj–Odra–Labe, a to bez náhrady.</p>

**Přehled o stavu plnění úkolů pro ministerstva a jiné ústřední správní úřady vyplývajících
z Politiky územního rozvoje ČR, ve znění závazném od 1. 9. 2021, a z příslušných usnesení vlády
(stav: únor/březen 2023)**

p. č.	Garant úkolu <i>Spolupracující instituce</i>	Úkol (článek v PÚR ČR, ve znění závazném od 1. 9. 2021)	Stanovený termín plnění Nový termín dle garanta Stav úkolu	Spolupráce garanta s participujícími institucemi ANO / NE	Vyjádření garanta o stavu plnění úkolu
		mezinárodního významu (Dohoda AGN) (přístupová smlouva a Transevropská dopravní síť /TEN-T/), s cílem posoudit v úplných evropských souvislostech problematiku jeho možné realizace, přepravní účinnosti a investiční náročnosti jednotlivých větví a předložit vládě do 31. prosince 2010 informaci o výsledcích tohoto prověření.			
15.	Ministerstvo dopravy <i>Ministerstvo pro místní rozvoj</i> <i>Ministerstvo životního prostředí</i> <i>Hlavní město Praha</i> <i>Středočeský kraj</i> <i>Ústecký kraj</i>	(83a) ŽD1 Připravit podklady pro vymezení koridoru vysokorychlostní železniční dopravy. Prověřit možnost připojení Ústí nad Labem na koridor pro vysokorychlostní železniční dopravu se zastávkou pro dálkovou dopravu, dořešit vstupy/výstupy do/z Prahy, zabezpečit přeshraniční koordinaci s Německem. Prověřit napojení odbočné větve Praha–Kralupy nad Vltavou–Most.	rok 2021 úkol splněn		<u>Vyjádření garanta:</u> Studie proveditelnosti Nového železničního spojení Praha – Drážďany byla schválena na CK MD 22. 12. 2020, Studie byla předána v rámci územně analytických podkladů. Byly podány žádosti na AZÚR Prahy, Středočeského kraje a Ústeckého kraje. Uvedený záměr je řešen v následujících AZÚR: <ul style="list-style-type: none"> • na území Prahy schváleno pořízení AZÚR č.13 • na území Středočeského kraje proběhlo veřejné projednání AZÚR č.10 na území Ústeckého kraje proběhlo veřejné projednání AZÚR č.5 <u>Vyjádření Ústeckého kraje</u> Dne 27.1.2022 obdržel KÚ Ústeckého kraje (KÚ ÚK) návrh oprávněného investora (Správa železnic, s.o. Praha) na pořízení aktualizace ZÚR ÚK, jejímž obsahem má být vymezení návrhového koridoru pro novou trať v úseku hranice kraje Ústeckého a Středočeského u obce Mnetěš přes Ústí nad Labem ke státní hranici CZ/SRN a současně zrušení stávající územní rezervy VRT-ZR1. KÚ ÚK návrh posoudil dle § 42a odst. 4 SZ a se svým stanoviskem jej bezodkladně předložil k rozhodnutí

**Přehled o stavu plnění úkolů pro ministerstva a jiné ústřední správní úřady vyplývajících
z Politiky územního rozvoje ČR, ve znění závazném od 1. 9. 2021, a z příslušných usnesení vlády
(stav: únor/březen 2023)**

p. č.	Garant úkolu <i>Spolupracující instituce</i>	Úkol (článek v PÚR ČR, ve znění závazném od 1. 9. 2021)	Stanovený termín plnění Nový termín dle garanta Stav úkolu	Spolupráce garanta s participujícími institucemi ANO / NE	Vyjádření garanta o stavu plnění úkolu
					<p>Zastupitelstvu Ústeckého kraje, jehož jednání se koná 28.2.2022.</p> <p><u>Vyjádření Středočeského kraje</u> Soulad s PÚR ČR zajištěn v rámci stávajících ZÚR SK (koridor D201). Zastupitelstvo Středočeského kraje rozhodlo o pořízení aktualizace ZÚR SK v této věci usnesením č. 030-12/2022/ZK ze dne 14. 2. 2022. Předmětem bude úprava stávajícího návrhového koridoru D201. V současnosti vysoutěžený zpracovatel vyhotovuje návrhovou dokumentaci.</p>
16.	<p>Ministerstvo dopravy</p> <p><i>Ministerstvo pro místní rozvoj</i></p> <p><i>Ministerstvo životního prostředí</i></p> <p><i>Hlavní město Praha</i></p> <p><i>Středočeský kraj</i></p> <p><i>Ústecký kraj</i></p>	<p>(83b) ŽD2 Připravit podklady pro vymezení koridoru vysokorychlostní železniční dopravy.</p>	<p>rok 2023</p> <p>Garantem navržený nový termín: 31. 12. 2024</p>		<p><u>Vyjádření garanta:</u> Připravuje se zadání SP Praha – Louny – Most.</p> <p>Požadujeme posunout termín splnění úkolu na 31. 12. 2024. Důvodem je posun zajištění studie proveditelnosti Praha – Louny – Most.</p> <p><u>Vyjádření Ústeckého kraje</u> Ústecký kraj dosud neobdržel žádné podklady od MD pro vymezení záměru ŽD2 – RS4 úsek Praha – Kralupy nad Vltavou- Most v ZÚR ÚK</p> <p><u>Vyjádření Středočeského kraje</u> Nový záměr, jehož variantu řešení má za úkol dle PÚR ČR vybrat MD a připravit podklady pro jeho vymezení. V současnosti tento úkol není ze strany MD splněn, proto bude věc řešena v rámci ZUR SK až samostatnou aktualizací po poskytnutí podkladů ze strany MD. Prozatím nelze koridor vymežit.</p>
17.	<p>Ministerstvo dopravy</p>	<p>(83c) ŽD3 Připravit podklady pro vymezení koridoru vysokorychlostní železniční dopravy Brno–Šakvice a případné územní změny na stávajícím koridoru.</p>	<p>rok 2021</p> <p>úkol splněn</p>		<p><u>Vyjádření garanta:</u> Pro úsek Brno-Šakvice byl vymezen návrhový koridor v rámci AZÚR č.1 JMK (již platný). Studie proveditelnosti VRT Praha – Brno – Břeclav byla schválena dne 25. 1. 2022 Centrální komisí Ministerstva dopravy. Stabilizovaná trasa předána v průběhu</p>

**Přehled o stavu plnění úkolů pro ministerstva a jiné ústřední správní úřady vyplývajících
z Politiky územního rozvoje ČR, ve znění závazném od 1. 9. 2021, a z příslušných usnesení vlády
(stav: únor/březen 2023)**

p. č.	Garant úkolu <i>Spolupracující instituce</i>	Úkol (článek v PÚR ČR, ve znění závazném od 1. 9. 2021)	Stanovený termín plnění Nový termín dle garanta Stav úkolu	Spolupráce garanta s participujícími institucemi ANO / NE	Vyjádření garanta o stavu plnění úkolu
	<p><i>Ministerstvo pro místní rozvoj</i></p> <p><i>Ministerstvo životního prostředí</i></p> <p><i>Jihomoravský kraj</i></p>				<p>dílejší plnění a trasa již vymezena v 1. Aktualizaci ZÚR JMK jako koridor VPS.</p> <p>Probíhá zpracování AZÚR č.3 pro úseky (Praha) – Brno a Šakvice – Rakvice, včetně úpravy územní rezervy RDZ05 u Břeclavi.</p> <p><u>Vyjádření Jihomoravského kraje:</u> ZÚR JMK ve znění Aktualizace č. 1 a 2 zpřesnily záměr ŽD3 vymezením koridoru DZ11 VRT Brno – Šakvice a vymezením územních rezerv ozn. RDZ05 VRT Šakvice – Břeclav – hranice ČR / Rakousko (– Wien) a ozn. RDZ06 VRT Břeclav – hranice ČR / SR (– Bratislava). Úsek Šakvice–Břeclav–hranice ČR/Rakousko, Slovensko (–Wien/Bratislava) bude v rámci aktualizace ZÚR JMK na základě vybraných variant Ministerstvem dopravy upřesněn a vymezen koridor.</p>
18.	<p>Ministerstvo dopravy</p> <p><i>Ministerstvo pro místní rozvoj</i></p> <p><i>Ministerstvo životního prostředí</i></p> <p><i>Hlavní město Praha</i></p> <p><i>Středočeský kraj</i></p> <p><i>Kraj Vysočina</i></p> <p><i>Jihomoravský kraj</i></p>	<p>(83d) ŽD4 Připravit podklady pro vymezení koridoru vysokorychlostní železniční dopravy Praha–Brno s napojením Jihlavy a s upřesněním úseku Praha–Běchovice–Poříčany.</p>	<p>rok 2021</p> <p>úkol splněn</p>		<p><u>Vyjádření garanta:</u> Je rozpracovaná AZÚR č.10 hl. m. Prahy pro úsek Praha–Běchovice – směrem na Poříčany. Pro úsek Poříčany – kraj Vysočina, včetně napojení na Nymburk se připravuje AZÚR č.9 Střed. kraje. Studie proveditelnosti VRT Praha – Brno – Břeclav byla schválena dne 25.1.2022 Centrální komisí Ministerstva dopravy. Požádáno o AZÚR Vysočiny pro celý úsek, připravuje se podání žádosti o AZÚR JMK. Dále se čeká na dokončení územní studie týkající se terminálu Brno–Viedeňská.</p> <p>Uvedený záměr je řešen v následujících AZÚR:</p> <ul style="list-style-type: none"> • na území Prahy proběhlo společné jednání o AZÚR č.10 • na území Středočeského kraje proběhlo veřejné projednání AZÚR č.9 • na území kraje Vysočina se zpracovává AZÚR č.10 na území Jihomoravského kraje se zpracovává AZÚR č.3

**Přehled o stavu plnění úkolů pro ministerstva a jiné ústřední správní úřady vyplývajících
z Politiky územního rozvoje ČR, ve znění závazném od 1. 9. 2021, a z příslušných usnesení vlády
(stav: únor/březen 2023)**

p. č.	Garant úkolu <i>Spolupracující instituce</i>	Úkol (článek v PÚR ČR, ve znění závazném od 1. 9. 2021)	Stanovený termín plnění Nový termín dle garanta Stav úkolu	Spolupráce garanta s participujícími institucemi ANO / NE	Vyjádření garanta o stavu plnění úkolu
					<p><u>Vyjádření Jihomoravského kraje:</u> ZÚR JMK ve znění Aktualizace č. 1 a 2 zpřesnily záměr ŽD4 vymezením územních rezerv ozn. RDZ01 VRT (Praha – Havlíčkův Brod –) hranice kraje – Javůrek a RDZ02 VRT Javůrek – Brno. Správa železnic požádala o vymezení koridoru VRT Velká Bíteš – Brno v rámci aktualizaci ZÚR JMK. Studie proveditelnosti VRT v úseku Praha – Brno – Břeclav navrhuje v jižní části města Brna umístění stanice VRT Brno – Vídeňská vč. neželezniční části dopravního terminálu. Zástupci MD, Správy železnic, Jihomoravského kraje a města Brna se dohodli na zpracování územní studie, která dotčené území prověří ve větší podrobnosti jak dopravně, tak územně.</p> <p><u>Vyjádření Středočeského kraje</u> Na území Středočeského kraje je koridor v úseku hranice kraje a Hl. m. Prahy do Poříčan stabilizován v ZÚR SK jako návrhový pod ozn. D202 a dále pokračuje jako územní rezerva. V současnosti je požizována 9. AZÚR SK, o které rozhodlo ZK usnesením č. 031-02/2020/ZK ze dne 14. 12. 2020, která předmětnou územní rezervu ze ZÚR SK převádí do návrhového koridoru. Veřejné projednání proběhlo 11. 5. 2022.</p>
19.	Ministerstvo dopravy <i>Ministerstvo pro místní rozvoj Ministerstvo životního prostředí Olomoucký kraj</i>	(83e) ŽD5 Připravit podklady pro vymezení koridoru vysokorychlostní železniční dopravy.	30. 6. 2022 Úkol splněn	ANO	<p><u>Vyjádření garanta:</u> Vydaná AZÚR č.4 OLK a AZÚR č.3 MSK pro vymezení koridoru pro VRT v úseku Prosenice – Ostrava-Svinov, dále bylo požádáno o AZÚR MSK pro úsek Bohumín – st.hr. s Polskem. Studie proveditelnosti VRT Brno – Přerov – Ostrava byla schválena dne 25. 1. 2022 Centrální komisí Ministerstva dopravy.</p> <p><u>Vyjádření Moravskoslezského kraje:</u></p>

**Přehled o stavu plnění úkolů pro ministerstva a jiné ústřední správní úřady vyplývajících
z Politiky územního rozvoje ČR, ve znění závazném od 1. 9. 2021, a z příslušných usnesení vlády
(stav: únor/březen 2023)**

p. č.	Garant úkolu <i>Spolupracující instituce</i>	Úkol (článek v PÚR ČR, ve znění závazném od 1. 9. 2021)	Stanovený termín plnění Nový termín dle garanta Stav úkolu	Spolupráce garanta s participujícími institucemi ANO / NE	Vyjádření garanta o stavu plnění úkolu
	<i>Moravskoslezský kraj</i>				Podklady předány pořizovateli. Zahájeny práce na A6ZÚR MSK, v tuto chvíli se čeká na výsledky posouzení variant na území Polska.
20.	Ministerstvo dopravy <i>Ministerstvo pro místní rozvoj</i> <i>Ministerstvo životního prostředí</i> <i>Jihomoravský kraj</i> <i>Olomoucký kraj</i> <i>příp. Zlínský kraj</i>	(83f) ŽD6 Připravit podklady pro vymezení koridoru vysokorychlostní železniční dopravy.	30. 6. 2022 Úkol byl splněn		<p><u>Vyjádření garanta:</u> Studie proveditelnosti VRT Brno – Přerov – Ostrava byla schválena dne 25. 1. 2022 Centrální komisí Ministerstva dopravy. Studie bude předána následně jako územně analytický podklad.</p> <p><u>Vyjádření Jihomoravského kraje:</u> ZÚR JMK ve znění Aktualizace č. 1 a 2 zpřesnily záměr ŽD6 vymezením územních rezerv ozn. i RDZ03 VRT Ponětovice – Vyškov – hranice kraje (– Ostrava). V rámci aktualizace ZÚR JMK bude na základě vybraných variant Ministerstvem dopravy vymezena a upřesněna územní rezerva, popřípadě koridor.</p> <p><u>Vyjádření Olomouckého kraje</u> Koridor pro VRT Brno – Přerov – Ostrava je v úseku hr. s JMK - Prosenice vymezen v ZÚR OK v platném znění jako územní rezerva. Toto řešení nebylo konfrontováno s výše uvedenou Studií proveditelnosti – nebyla dosud předána do ÚAP jako podklad.</p> <p><u>Vyjádření garanta:</u> Paspory s předanými ÚAP jsou datovány ke dni 1.6.2022 Je možné doložit.</p>
21.	Ministerstvo dopravy <i>Ministerstvo pro místní rozvoj</i>	(83g) ŽD7 Připravit podklady pro vymezení koridoru vysokorychlostní železniční dopravy.	rok 2021 úkol splněn		<p><u>Vyjádření garanta:</u> Probíhá zpracování DÚR Novostavba trati Praha-Smíchov – Beroun Úkol je dlouhodobě splněn a trasa je vymezena v ZÚR Středočeského kraje i ZÚR Hl. m. Prahy.</p>

**Přehled o stavu plnění úkolů pro ministerstva a jiné ústřední správní úřady vyplývajících
z Politiky územního rozvoje ČR, ve znění závazném od 1. 9. 2021, a z příslušných usnesení vlády
(stav: únor/březen 2023)**

p. č.	Garant úkolu <i>Spolupracující instituce</i>	Úkol (článek v PÚR ČR, ve znění závazném od 1. 9. 2021)	Stanovený termín plnění Nový termín dle garanta Stav úkolu	Spolupráce garanta s participujícími institucemi ANO / NE	Vyjádření garanta o stavu plnění úkolu
	<p><i>Ministerstvo životního prostředí Hlavní město Praha Středočeský kraj</i></p>				
22.	<p>Ministerstvo dopravy</p> <p><i>Ministerstvo pro místní rozvoj Ministerstvo životního prostředí Hlavní město Praha Středočeský kraj Královéhradecký kraj Pardubický kraj</i></p>	<p>(83h) ŽD8 Připravit podklady pro vymezení koridoru vysokorychlostní železniční dopravy.</p>	<p>rok 2023</p> <p>Garantem navržený nový termín: 31. 12. 2024</p>		<p><u>Vyjádření garanta:</u> Probíhá zpracování Studie proveditelnosti VRT Praha – Hradec Králové – Wrocław. Předpokládané dokončení SP v letošním roce 2022.</p> <p><u>Vyjádření garanta:</u> Požadujeme posunout termín splnění úkolu na 31. 12. 2024. Důvodem je delší projednávání Studie proveditelnosti VRT Praha – Hradec Králové – Wrocław. Předpokládané dokončení SP v letošním roce 2023. Proto požadujeme uvedený posun termínu.</p>
23.	<p>Ministerstvo dopravy</p>	<p>(95a) ŽD19 Připravit podklady pro vymezení koridoru železničního spojení v úseku Mladá Boleslav–Liberec–hranice ČR/Polsko (–Zawidów). <i>Hranice Polsko/ČR – Liberec–Mladá Boleslav–Praha.</i></p>	<p>rok 2022</p> <p>Úkol v řešení.</p> <p>Garantem navržený nový termín: 31. 12. 2023</p>		<p><u>Vyjádření garanta:</u> Byla zpracována studie proveditelnosti železničního spojení Praha – Mladá Boleslav – Liberec s několika variantami. Zpracovatelská firma se však dostala do insolvence těsně před odevzdáním studie. Studie proto nebyla dokončena.</p> <p>Byla zadána <u>nová</u> studie proveditelnosti u jiného zpracovatele a započaly práce na nové studii proveditelnosti s cílem nalézt</p>

**Přehled o stavu plnění úkolů pro ministerstva a jiné ústřední správní úřady vyplývajících
z Politiky územního rozvoje ČR, ve znění závazném od 1. 9. 2021, a z příslušných usnesení vlády
(stav: únor/březen 2023)**

p. č.	Garant úkolu <i>Spolupracující instituce</i>	Úkol (článek v PÚR ČR, ve znění závazném od 1. 9. 2021)	Stanovený termín plnění Nový termín dle garanta Stav úkolu	Spolupráce garanta s participujícími institucemi ANO / NE	Vyjádření garanta o stavu plnění úkolu
					<p>ekonomicky efektivní řešení včetně dílčích projednání v rámci kontrolních dnů.</p> <p>„Studie proveditelnosti Praha – Mladá Boleslav – Liberec“ byla projednána a schválena. Výstupy budou postupně uplatňovány do ZÚR Středočeského kraje, jedná se o úseky Lysá nad Labem/Nymburk – Čachovice - Mladá Boleslav město - Mladá Boleslav hl. n./ Bakov nad Jizerou.</p> <p>Postupně se pracuje na zpracování podrobnějších dokumentací dílčích staveb na základě schválené SP.</p> <p>Aktuálně probíhá zpracování Studie proveditelnosti Mladá Boleslav – Turnov – Liberec – státní hranice.</p> <p><u>Vyjádření garanta:</u> Požadujeme posunout termín splnění úkolu na 31. 12. 2023. Důvodem je delší projednávání Studie proveditelnosti Mladá Boleslav – Turnov – Liberec – státní hranice. Studie již byla zpracována a čeká ji schvalovací proces a následné předání formou Územně analytického podkladu.</p>
24.	Ministerstvo dopravy <i>Pardubický kraj Jihomoravský kraj</i>	(95c) ŽD21 Připravit podklady pro vymezení koridoru.	rok 2021 úkol splněn		<p><u>Vyjádření garanta:</u> V rámci AZÚR č.1 JMK byla překlopena územní rezerva do návrhového koridoru. Byly rozpracovány dokumentace pro DOZ nicméně aktuálně jsou pozastavené do doby dořešení vlivu ETCS</p> <p><u>Vyjádření Jihomoravského kraje:</u> ZÚR JMK ve znění Aktualizace č. 1 a 2 zpřesnily záměr ŽD21 vymezením koridoru ozn. DZ12 Trať č. 260 Brno – Letovice – hranice kraje (– Česká Třebová), optimalizace.</p>
25.	Ministerstvo dopravy	(95d) ŽD22 Připravit podklady pro vymezení koridoru.	rok 2021 úkol splněn		<p><u>Vyjádření garanta:</u> V Královéhradeckém i Pardubickém kraji koridor již vymezen, ve Středočeském kraji je vymezován v rámci projednávání</p>

**Přehled o stavu plnění úkolů pro ministerstva a jiné ústřední správní úřady vyplývajících
z Politiky územního rozvoje ČR, ve znění závazném od 1. 9. 2021, a z příslušných usnesení vlády
(stav: únor/březen 2023)**

p. č.	Garant úkolu <i>Spolupracující instituce</i>	Úkol (článek v PÚR ČR, ve znění závazném od 1. 9. 2021)	Stanovený termín plnění Nový termín dle garanta Stav úkolu	Spolupráce garanta s participujícími institucemi ANO / NE	Vyjádření garanta o stavu plnění úkolu
	Středočeský kraj Královéhradecký kraj Pardubický kraj				AZÚR č.3, probíhá zpracování dílčích podrobných dokumentací
26.	Ministerstvo dopravy <i>Ministerstvo pro místní rozvoj Ministerstvo životního prostředí Hlavní město Praha Středočeský kraj</i>	(95e) ŽD23 Připravit podklady pro vymezení koridoru.	rok 2021 MD navrhuje úkol zrušit		<u>Vyjádření garanta:</u> Ministerstvo dopravy se dohodlo se Středočeským krajem na 26. jednání Konzultačního výboru, že úkol ŽD 23 bude vypuštěn z úkolů PÚR ČR, jelikož je duplicitně řešen v ŽD 10. <u>Komentář Středočeského kraje k výše uvedenému:</u> Na základě 26. jednání Konzultačního výboru pro zpracování PÚR ČR v Praze byla problematika Ministerstvem dopravy a Středočeským krajem odsouhlasena. Záměr ŽD23 bude z PÚR ČR vypuštěn a nebude v Zásadách územního rozvoje Středočeského kraje sledován. V této souvislosti by měl být vypuštěn i tento úkol pro SK.
27.	Ministerstvo dopravy <i>Karlovarský kraj</i>	(119) SD18 Připravit aktuální podklady pro vymezení koridoru přeložky silnice I. třídy v úseku Ostrov–hranice kraje, s ohledem na komplikované územní podmínky.	rok 2021 MD navrhuje nový termín 31. 12. 2023		<u>Vyjádření garanta:</u> Studie „I/13 Ostrov – Smilov“ byla dokončena, čekala na dokončení studie „I/13 Klášterec nad Ohří – Chomutov“ (oponentní posudek byl dokončen v prosinci 2021). V současné době se zpracovává TES „I/13 Ostrov – Klášterec nad Ohří, 3 – pruh/4 pruh“, předmětem které je především prověření výškového a směrového vedení přeložky silnice I/13 ve vybraných variantách z předchozích studií. Studie a bude podkladem pro EIA. <u>Vyjádření garanta:</u> Požadujeme posunout termín splnění úkolu na 31. 12. 2023 . Zpracovává se a doplňuje TES „I/13 Ostrov – Klášterec nad Ohří, třípruh/ čtyřpruh“, předmětem které je především

**Přehled o stavu plnění úkolů pro ministerstva a jiné ústřední správní úřady vyplývajících
z Politiky územního rozvoje ČR, ve znění závazném od 1. 9. 2021, a z příslušných usnesení vlády
(stav: únor/březen 2023)**

p. č.	Garant úkolu <i>Spolupracující instituce</i>	Úkol (článek v PÚR ČR, ve znění závazném od 1. 9. 2021)	Stanovený termín plnění Nový termín dle garanta Stav úkolu	Spolupráce garanta s participujícími institucemi ANO / NE	Vyjádření garanta o stavu plnění úkolu
					prověření výškového a směrového vedení přeložky silnice I/13 ve vybraných variantách z předchozích studií. Studie po odevzdání bude předmětem schvalovacího procesu.
28.	Ministerstvo dopravy <i>Ministerstvo životního prostředí</i>	(123) VD1; písm. a) Prověřit reálnost a účelnost splavnění a potřeb zlepšování parametrů vodních cest využívaných včetně případného stanovení podmínek pro vytvoření územních rezerv. <i>Labe: Pardubice-hranice SRN</i>	rok 2021 Úkol v řešení. MD navrhuje nový termín 2023		<u>Vyjádření garanta:</u> V roce 2016 byla uzavřena rámcová smlouva pro zpracování podkladové dokumentace, na jejímž základě bude v rámci rezortu Ministerstva dopravy prověřována účelnost a reálnost rozvoje předmětných vodních cest. V rámci probíhajících jednání k jednotlivým parametrům a požadavkům na detailní zpracování dokumentace však dochází ke značnému zpoždění. Zároveň je problematika rozvoje vodních cest do značné míry ovlivněna problematikou plánovaného průplavního spojení Dunaj - Odra - Labe. V roce 2017 byla zpracována Koncepce vodní dopravy, která byla vládou ČR vzata na vědomí. V současné době se připravuje opětovné předložení upravených částí Koncepce vodní dopravy vládě ČR (projednávají se další možné postupy). Byla již zpracovaná technická studie splavnění Labe do Pardubic jako koncepce s variantami. Nyní se bude zpracovávat dokumentace SEA k tomuto úseku. <u>Zdůvodnění nového termínu plnění:</u> Podkladová dokumentace, na jejímž základě bude prověřována účelnost a reálnost rozvoje předmětných vodních cest je zpracována.
29.	Ministerstvo dopravy <i>Ministerstvo životního prostředí</i>	(123) VD1; písm. b) Prověřit možnosti minimalizace dopadů splavnění na životní prostředí. <i>Labe: Pardubice-hranice SRN</i>	rok 2021 Úkol v řešení. MD navrhuje nový termín 2023		<u>Vyjádření garanta:</u> V roce 2016 byla uzavřena rámcová smlouva pro zpracování podkladové dokumentace, na jejímž základě bude v rámci rezortu Ministerstva dopravy prověřována účelnost a reálnost rozvoje předmětných vodních cest. V rámci probíhajících jednání k jednotlivým parametrům a požadavkům na detailní zpracování dokumentace však dochází ke značnému zpoždění. Zároveň je problematika rozvoje vodních cest do

**Přehled o stavu plnění úkolů pro ministerstva a jiné ústřední správní úřady vyplývajících
z Politiky územního rozvoje ČR, ve znění závazném od 1. 9. 2021, a z příslušných usnesení vlády
(stav: únor/březen 2023)**

p. č.	Garant úkolu <i>Spolupracující instituce</i>	Úkol (článek v PÚR ČR, ve znění závazném od 1. 9. 2021)	Stanovený termín plnění Nový termín dle garanta Stav úkolu	Spolupráce garanta s participujícími institucemi ANO / NE	Vyjádření garanta o stavu plnění úkolu
					<p>značné míry ovlivněna problematikou plánovaného průplavního spojení Dunaj - Odra - Labe. Aby mohl být zahájen nový proces EIA, je nutné nejprve projít procesem SEA, v jehož rámci bude vymezen koridor pro splavnění vodní cesty u města Přelouče a také vymezena lokalita koncového přístavu Pardubice. Při zvolení jiné varianty, než je nyní sledována, bude nezbytná změna Zásad územního rozvoje Pardubického kraje (ZÚR), následně pak změny územních plánů dotčených obcí a měst. Rovněž bude nutné provést nový proces EIA.</p> <p>Projektový záměr „Plavební stupeň Děčín“ byl od roku 2005 předmětem procesu posouzení EIA, které bylo zahájeno podáním oznámení ze strany Ředitelství vodních cest ČR. Vlastní dokumentace vlivů na životní prostředí byla předložena Ministerstvu životního prostředí (dále jen „MŽP“) v roce 2010 s tím, že byla následně, již potřetí, vrácena dopisem MŽP ze dne 14. 9. 2016 k doplnění a nakonec byl proces EIA ukončen.</p> <p>Projekt TAČR ke kompenzačním opatřením byl dokončen a dle studie jsou kompenzační opatření možná. Nyní MD požádalo MŽP o stanovení kompenzačních opatření.</p> <p>Koncepce vodní dopravy ČR nebude Ministerstvem dopravy ČR dále takto zpracována a záměry nebo skupiny záměrů budou zpracovávány v podobě samostatných koncepcí nebo projektových záměrů a jako takové budou podléhat procesům posuzování vlivu na životní prostředí.</p> <p>Příprava záměru Plavební stupeň Děčín bude řešena novým procesem posuzování vlivů na životní prostředí. Opírá se mimo jiné o výstupy projektu TAČR TIROMD041 - Analýza a vyhodnocení možností vytváření a plošného rozšiřování přírodního stanoviště 3270 soustavy Natura 2000 v podmínkách Dolního Labe při respektování stávajícího užívání a rozvoje vodní cesty, který vyhodnotil informace</p>

**Přehled o stavu plnění úkolů pro ministerstva a jiné ústřední správní úřady vyplývajících
z Politiky územního rozvoje ČR, ve znění závazném od 1. 9. 2021, a z příslušných usnesení vlády
(stav: únor/březen 2023)**

p. č.	Garant úkolu <i>Spolupracující instituce</i>	Úkol (článek v PÚR ČR, ve znění závazném od 1. 9. 2021)	Stanovený termín plnění Nový termín dle garanta Stav úkolu	Spolupráce garanta s participujícími institucemi ANO / NE	Vyjádření garanta o stavu plnění úkolu
					<p>k přírodnímu stanovišti 3270 soustavy Natura 2000 a stanovil doklady o kompenzovatelnosti negativních vlivů na toto stanoviště a na základě prostorových analýz a modelových výzkumů existenci dostatečných podmínek pro realizaci kompenzačních opatření mezi Ústím nad Labem a státní hranicí ČR/SRN. Proces EIA bude zahájen v roce 2023. Příprava Splavnění Labe do Pardubic bude řešena první fází procesem SEA, v jehož rámci bude vymezen koridor pro splavnění vodní cesty u města Přelouče a také vymezena lokalita koncového přístavu Pardubice. Proces SEA bude zahájen v roce 2023 a následně bude proveden nový proces EIA.</p> <p><u>Zdůvodnění nového termínu plnění:</u> V rámci probíhajících jednání k jednotlivým parametrům a požadavkům na detailní zpracování podkladové dokumentace však dochází ke značnému zpoždění.</p> <p><u>Komentář Ministerstva životního prostředí:</u> Ke konstatování „Nyní MD požádalo MŽP o stanovení kompenzačních opatření.“ je nutno uvést na pravou míru, že kompenzační opatření následují až po provedení procesu EIA, a to v případě, že je v (nesouhlasném) závazném na lokality soustavy Natura 2000. Potom lze záměr povolit jedině za podmínek specifikovaných v § 45i odst. 4 nebo 5 zákona č. 114/1992 Sb., tedy za předpokladu, že se jedná o variantu s nejmenším možným významným negativním vlivem na lokality soustavy Natura 2000 a dojde k prokázání naléhavých důvodů převažujícího veřejného zájmu uvedených v § 45i odst. 4, příp. 5 zákona č. 114/1992 Sb. Výše uvedené bylo vysvětleno na jednání na úrovni náměstků / vrchních ředitelů sekce MŽP a MD za účasti ŘVC dne 26. ledna 2023 na MŽP. Byla domluvena pokračující spolupráce obou rezortů za účelem nalezení a stanovení kompenzačních opatření v souvislosti s původní KVD (stanovuje AOPK). Jejich potřeba vyplynula</p>

**Přehled o stavu plnění úkolů pro ministerstva a jiné ústřední správní úřady vyplývajících
z Politiky územního rozvoje ČR, ve znění závazném od 1. 9. 2021, a z příslušných usnesení vlády
(stav: únor/březen 2023)**

p. č.	Garant úkolu <i>Spolupracující instituce</i>	Úkol (článek v PÚR ČR, ve znění závazném od 1. 9. 2021)	Stanovený termín plnění Nový termín dle garanta Stav úkolu	Spolupráce garanta s participujícími institucemi ANO / NE	Vyjádření garanta o stavu plnění úkolu
					<p>právě ze stanoviska SEA v roce 2017. Druhým závěrem jednání bylo, že do doby stanovení a realizace kompenzačních opatření v návaznosti na uvedené stanovisko SEA nemá smysl zahajovat nový proces EIA.</p> <p>U vyjádření gestora nejsou úplné informace, resp. informace jsou zkreslující; je zde odkazováno pouze na výsledky výzkumné potřeby MD, v rámci které byl učiněn závěr o možné kompenzovatelnosti přírodního stanoviště bahnitých náplavů 3270. Tyto závěry však (v kontradikci s jinými studiemi či stanovisky zpracovanými akademickými pracovišti, které možnost kompenzovatelnosti stanoviště bahnitých náplavů 3270 v podmínkách českého dolního Labe naopak v zásadě vylučují) obsahuje studie vykazující podstatné formální i odborné nedostatky. Z pohledu MŽP předmětná výzkumná potřeba nepřinesla v tématu možných-kompenzačních opatření nové (odborně obhajitelné) informace.</p>
30.	Ministerstvo dopravy <i>Ministerstvo životního prostředí</i> <i>Ministerstvo kultury</i> <i>Ministerstvo zemědělství</i>	(180) Provéřit účelnost a reálnost průplavního spojení Dunaj–Odra–Labe (D-O-L) s cílem posoudit v úplných evropských souvislostech problematiku jeho možné realizace (včetně environmentálních aspektů), přepravní účinnosti a investiční náročnosti jednotlivých větví.	rok 2023		<p><u>Vyjádření garanta:</u> Ministerstvo dopravy připravilo materiál s názvem „Návrh na zpracování aktualizace Politiky územního rozvoje České republiky z důvodu naléhavého veřejného zájmu za účelem zrušení územní ochrany formou územní rezervy pro celé průplavní spojení Dunaj-Odra-Labe“, který je nyní po mezirezortním připomínkovém řízení a dokončuje se vyhodnocení připomínek. Materiál byl již zaslán se stanovisky podle §45i příslušných úřadů ŽP na Ministerstvo životního prostředí s žádostí o stanovisko podle § 10i. Jakmile bude vydáno bude materiál předložen na vládu.</p> <p><u>Vyjádření garanta:</u> V návaznosti na Programové prohlášení vlády České republiky z ledna 2022, ve kterém je v části doprava mimo jiné uvedeno: „Zastavíme práce na projektu kanálu Dunaj-Odra-Labe. V místech, kde nebude účelné plánovat budoucí vodní díla,</p>

**Přehled o stavu plnění úkolů pro ministerstva a jiné ústřední správní úřady vyplývajících
z Politiky územního rozvoje ČR, ve znění závazném od 1. 9. 2021, a z příslušných usnesení vlády
(stav: únor/březen 2023)**

p. č.	Garant úkolu <i>Spolupracující instituce</i>	Úkol (článek v PÚR ČR, ve znění závazném od 1. 9. 2021)	Stanovený termín plnění Nový termín dle garanta Stav úkolu	Spolupráce garanta s participujícími institucemi ANO / NE	Vyjádření garanta o stavu plnění úkolu
					<p>uvolníme současnou územní ochranu. Budeme naopak podporovat rozvoj šetrné vodní dopravy na stávajících tocích.“ je zpracovaný materiál „Návrh na zpracování aktualizace Politiky územního rozvoje České republiky z důvodu naléhavého veřejného zájmu za účelem zrušení územní ochrany formou územní rezervy pro celé průplavní spojení Dunaj-Odra-Labe“. Z uvedené vyplývá, že není možné již zajišťovat Ministerstvem dopravy zajišťovat plnění článku (180).</p> <p>Z připravovaného materiálu dále vyplývá, že dojde k vyjmutí článku (198).</p> <p><u>Komentář Ministerstva životního prostředí:</u> S ohledem na str. 41 aktuálního Programového prohlášení vlády ČR, bod „Zastavíme práce na projektu kanálu Dunaj–Odra–Labe“ považujeme za vhodné vypustit z PÚR ČR článek č. (180) - „<i>Provéřít účelnost a reálnost průplavního spojení Dunaj–Odra–Labe (D-O-L) s cílem posoudit v úplných evropských souvislostech problematiku jeho možné realizace (včetně environmentálních aspektů), přepravní účinnosti a investiční náročnosti jednotlivých větví</i>“ bez náhrady. I přes pořízení obsáhlé studie proveditelnosti průplavu D-O-L nebyly doposud adekvátně vzaty v potaz environmentální dopady celé stavby. Naopak jsou na základě deklarace údajné ekonomické efektivity záměru zcela nelogicky podnikány kroky, které mají umožnit záměr v budoucnu realizovat. To je v rozporu s Programovým prohlášením vlády ČR. Ze stejného důvodu považujeme v PÚR ČR za potřebné zrušit článek č. (198) „<i>Vymezí územní rezervu pro průplavní spojení Dunaj–Odra–Labe (D-O-L) a do doby rozhodnutí vlády o dalším postupu zajistí územní ochranu</i>“.</p> <p>V programovém prohlášení vlády ze dne 7. 1. 2022 je uvedeno: „Zastavíme práce na projektu kanálu Dunaj–Odra–Labe.</p>

**Přehled o stavu plnění úkolů pro ministerstva a jiné ústřední správní úřady vyplývajících
z Politiky územního rozvoje ČR, ve znění závazném od 1. 9. 2021, a z příslušných usnesení vlády
(stav: únor/březen 2023)**

p. č.	Garant úkolu <i>Spolupracující instituce</i>	Úkol (článek v PÚR ČR, ve znění závazném od 1. 9. 2021)	Stanovený termín plnění Nový termín dle garanta Stav úkolu	Spolupráce garanta s participujícími institucemi ANO / NE	Vyjádření garanta o stavu plnění úkolu
					<p>V místech, kde nebude účelné plánovat budoucí vodní díla, uvolníme současnou územní ochranu. Budeme naopak podporovat rozvoj šetrné vodní dopravy na stávajících tocích.“ V návaznosti na toto prohlášení není již účelné posuzovat částí průplavu D-O-L, neboť jak vyplývá z programového prohlášení vlády, bude podporován šetrný rozvoj vodní dopravy na stávajících tocích. V tomto ohledu tedy považujeme za nezbytné průřezově upravit všechny odkazy na D-O-L (resp. je zrušit s možnou reflexí prověřování jeho dílčí části v úseku Ostrava – Kožle) v rámci aktualizace PÚR ČR a současně v tomto smyslu upravit vyjádření gestora příslušného k plnění daných úkolů, tedy MD. Ve smyslu výše uvedené připomínky byla uplatněna připomínka samotným MD (viz tabulka námětů na aktualizaci PÚR ČR str. 18 připomínka č. 3), tedy dále prověřovat pouze splavnění částí Odry v úseku Ostrava – státní hranice ČR/Polsko, která má být prověřena v rámci ZOU (v návrhu ZOU na str. 14 bod 7. 2)). Současné znění odkazující stále na projekt D-O-L jako celek považujeme mj. ve světle programového prohlášení vlády za neadekvátní; jestliže je v současné době sledována možnost realizace splavnění Ostrava – Kožle, je toto nutné reflektovat v PÚR ČR, a nikoli nesystémově a nelogicky naplňovat staré znění sledováním dílčí části záměru. Toto se týká jak bodu ohledně prověřování potřebnosti D-O-L na mezinárodní úrovni, tak účelnosti a reálnosti D-O-L jako celku.</p> <p><u>Vyjádření poradce prezidenta České republiky:</u> (souvisí i s body 13 a 14) Ministerstvo dopravy připravilo materiál s názvem „Návrh na zpracování aktualizace Politiky územního rozvoje České republiky z důvodu naléhavého veřejného zájmu za účelem zrušení územní ochrany formou územní rezervy pro celé průplavní spojení Dunaj-Odra-Labe“ (...) S tímto záměrem v dané podobě vyjadřujeme nesouhlas z řady dále uvedených důvodů.</p>

**Přehled o stavu plnění úkolů pro ministerstva a jiné ústřední správní úřady vyplývajících
z Politiky územního rozvoje ČR, ve znění závazném od 1. 9. 2021, a z příslušných usnesení vlády
(stav: únor/březen 2023)**

p. č.	Garant úkolu <i>Spolupracující instituce</i>	Úkol (článek v PÚR ČR, ve znění závazném od 1. 9. 2021)	Stanovený termín plnění Nový termín dle garanta Stav úkolu	Spolupráce garanta s participujícími institucemi ANO / NE	Vyjádření garanta o stavu plnění úkolu
					<p><u>VĚCNÝ RÁMEC</u> V Programovém prohlášení vlády ČR z ledna 2022 stojí mj. tyto 3 body: 1) Zastavíme práce na projektu kanálu <u>Dunaj–Odra–Labe</u>. V místech, kde nebude účelné plánovat budoucí vodní díla, <u>uvolníme současnou územní ochranu</u> (str. 41). 2) Do první poloviny roku 2022 připravíme <u>dopadové studie</u> pro jednotlivé návrhy a totéž budeme iniciovat i vůči Evropské komisi (str. 8). 3) Hlásíme se ke spolupráci v rámci <u>Trojmoří</u> (str. 25). Je patrné, že bod 1 (str. 41 Programového prohlášení vlády ČR) je v přímém nesouladu s body 2 (str. 8 Programového prohlášení) a bodem 3 (str. 25 Programového prohlášení). Je také pochybné, lze-li se v tomto případě zaštitovat „naléhavým veřejným zájmem“. Tento institut: <ul style="list-style-type: none"> • se používá zejména při vložení konkrétní stavby do PÚR ČR (viz např. Usnesení vlády ČR č. 597 ze 14. července 2022 k vodnímu dílu Skalička), kdy je veřejný zájem jasně formulovaný, • musí být soudně přezkoumatelný. <u>NÁVRH POSTUPU – ZPRACOVAT DOPADOVOU STUDII</u> A) DŮVODY PRO DOPADOVOU STUDII: Navrhované zrušení územní rezervy pro vodní koridor Dunaj-Odra-Labe (dále <u>D-O-L</u>) je nevratným krokem, který v podstatě navždy znemožní realizaci tohoto jiným způsobem nenahraditelného propojení evropských vnitrozemských vodních cest. Proto by tento krok měl být <u>pečlivě uvážený</u>. Programové prohlášení vlády ČR na závažná rozhodnutí pamatuje instrumentem <u>dopadových studií</u> (viz bod 2 věcného rámce), což by v případě takového historického rozhodnutí s přesahem do blízké i vzdálené budoucnosti mělo rozhodně konečnému verdiktu předcházet. Bez řádné a řádně oponované dopadové studie bude případné rozhodnutí o zrušení územní ochrany DOL v budoucnu obtížně obhajitelné, pokud vůbec.</p>

**Přehled o stavu plnění úkolů pro ministerstva a jiné ústřední správní úřady vyplývajících
z Politiky územního rozvoje ČR, ve znění závazném od 1. 9. 2021, a z příslušných usnesení vlády
(stav: únor/březen 2023)**

p. č.	Garant úkolu <i>Spolupracující instituce</i>	Úkol (článek v PÚR ČR, ve znění závazném od 1. 9. 2021)	Stanovený termín plnění Nový termín dle garanta Stav úkolu	Spolupráce garanta s participujícími institucemi ANO / NE	Vyjádření garanta o stavu plnění úkolu
					<p>B) HLAVNÍ PROBLÉMOVÉ OKRUHY DOPADOVÉ STUDIE:</p> <ol style="list-style-type: none"> 1) Kapacitní problematika 2) Cenové otázky 3) Mezinárodní vztahy 4) Evropské souvislosti 5) Další smluvní pozadí 6) Environmentální situace 7) Vodní hospodářství 8) ...případně další problémové okruhy <p>C) PODROBNĚJŠÍ POPIS:</p> <ol style="list-style-type: none"> 1) <u>KAPACITNÍ PROBLEMATIKA:</u> V roce 2020 obstarávala v ČR silniční doprava 61,2 % nákladních přeprav, železniční doprava 29,7 %, vodní doprava pouhých 1,1 %; ostatní přepravy obstarávaly především produktovody a částečně přeprava letecká. <u>European Green Deal</u> (dále EGD) předpokládá k roku 2050 převedení 75 % přeprav ze silniční dopravy na železnici a vnitrozemskou plavbu. To by ovšem znamenalo – pokud by se výrazně neposílila vnitrozemská plavba – že by musely oproti současnosti české železnice zvýšit výkony 3,5x. Přitom již dnes <u>nemá nákladní železniční doprava na hlavních tratích prakticky žádné volné kapacity</u>, o posílení 3,5 x nelze reálně hovořit. Nejinak je tomu i na návazných německých tratích, kdy SRN např. pro rok 2022 poskytla pro české dopravce jen 85 % požadované kapacity. Ani současně platná <u>Dopravní politika ČR</u> (s výhledem do roku 2050!) nijak významně železnici neposiluje, takže nároky EGD se (a to jen hypoteticky) plní pouze zhruba z poloviny, zatímco „kvóta“ pro silnici je překročena 4x (ani VRT na tom mnoho nezměnily). <u>Problematiku kapacit jednotlivých dopravních způsobů je tedy nutné pečlivě a odpovědně posoudit.</u>

**Přehled o stavu plnění úkolů pro ministerstva a jiné ústřední správní úřady vyplývajících
z Politiky územního rozvoje ČR, ve znění závazném od 1. 9. 2021, a z příslušných usnesení vlády
(stav: únor/březen 2023)**

p. č.	Garant úkolu <i>Spolupracující instituce</i>	Úkol (článek v PÚR ČR, ve znění závazném od 1. 9. 2021)	Stanovený termín plnění Nový termín dle garanta Stav úkolu	Spolupráce garanta s participujícími institucemi ANO / NE	Vyjádření garanta o stavu plnění úkolu
					<p>2) <u>CENOVÉ OTÁZKY:</u> Nenaplnění výše uvedených cílů EGD se může významně projevit i v cenotvorbě nákladních přeprav. Od roku 2025 (uvádí se i 2027) bude nákladní silniční doprava zatížena variantou „emisních povolenek“, přičemž se dá očekávat, že jejich cena postupně poroste. Pokud tedy neučiníme hmatatelný pokrok v kapacitě železnic a vodních cest, <u>zdraží se veškeré nákladní přepravy</u>. Ve svém důsledku to znamená, že se nevyhnutelně <u>zdraží veškeré zboží</u>. <u>Otázky vývoje (prognózy) cen přeprav a dopadu na ekonomiku i občany v současnosti neřeší žádný rezort, což by měla dopadová studie zajistit.</u></p> <p>3) <u>MEZINÁRODNÍ VZTAHY:</u> Komplikovanost současné mezinárodní situace není zapotřebí zdůrazňovat. S tím ale nutně souvisí i hluboká přeměna <u>tras toků zboží</u> (od surovin a stavebnin až po potraviny a spotřební zboží). Nelze asi očekávat, že se vztahy s Ruskem v dohledné době zlepší. Z hlediska dlouhodobého je jistě pozitivní, že se ČR hlásí ke <u>spolupráci v rámci Trojmoří</u> (věcný rámec – bod 3), tedy I3S. Vodní koridor <u>D-O-L patří mezi prioritní projekty</u> této iniciativy, a dlužno zdůraznit, že jej mezi ně <u>zařadilo Polsko</u> (ČR se připojilo později), a to zejména pro posílení spolupráce (nejen obchodní) ve směru Sever-Jih. Obě tyto okolnosti, tedy <u>změnu přepravních proudů i vládou podporovanou spolupráci v rámci I3S. je nutné v rámci dopadové studie posoudit velice odpovědně.</u></p> <p>4) <u>DALŠÍ EVROPSKÉ SOUVISLOSTI:</u> Není to pouze EGD (viz výše), kde se volá po větším uplatnění vnitrozemské plavby. V poslední době to bylo např. <u>Usnesení Evropského parlamentu ze dne 14. září 2021 o cestě k vnitrozemské vodní dopravě v Evropě, která obstojí v budoucnu</u> (2021/2015(INI)) – toto usnesení bylo následně předáno Komisi a Radě. V preambuli se mj. uvádí cca 25</p>

**Přehled o stavu plnění úkolů pro ministerstva a jiné ústřední správní úřady vyplývajících
z Politiky územního rozvoje ČR, ve znění závazném od 1. 9. 2021, a z příslušných usnesení vlády
(stav: únor/březen 2023)**

p. č.	Garant úkolu <i>Spolupracující instituce</i>	Úkol (článek v PÚR ČR, ve znění závazném od 1. 9. 2021)	Stanovený termín plnění Nový termín dle garanta Stav úkolu	Spolupráce garanta s participujícími institucemi ANO / NE	Vyjádření garanta o stavu plnění úkolu
					<p>unijních dokumentů, podporujících plavbu i vodní cesty. EU zařadila D-O-L do důležitých vodocestných projektů již v roce 1993 (TEN-T/Inland Waterways). Podstatné je ovšem to, že D-O-L byl součástí <u>přístupové smlouvy ČR k EU</u> v roce 2004, za českou stranu podepsané mj. pp. Klausem, Špidlou a Teličkou. Tak byl projekt vložen do mapových a posléze i textových částí programu transevropských dopravních sítí (TEN-T). V roce 2011 ovšem <u>konkrétní pracovníci MD</u> požádali DG Move (v rozporu s platnými usneseními vlády ČR!) o pozastavení DOL v TEN-T do doby „zpracování studie proveditelnosti“. Ta ovšem dnes existuje.</p> <p><u>Také zde je nutné vše řádně v rámci dopadové studie zvážit.</u></p> <p>5) <u>DALŠÍ SMLUVNÍ POZADÍ:</u> Vodní koridor Dunaj-Odra-Labe je předmětem řady evropských dokumentů a smluv, např. AGN (Evropské dohoda o hlavních vnitrozemských vodních cestách mezinárodního významu), Modrá kniha dopravy (2006), doporučení EHK/OSN (1994) a další. Jmenovat lze i Panevropskou konferenci o vnitrozemské vodní dopravě (Rotterdam 09/2000) doporučuje podporovat úsilí k realizaci spojení D-O-L, nebo Rozhodnutí Evropského parlamentu a Rady č.661/2010/EU o hlavních směrech Unie pro rozvoj transevropské dopravní sítě v části 4 (Sít' vnitrozemských vodních cest a vnitrozemských přístavů), kde je spojení Dunaj-Odra-Labe zahrnuto v mapových podkladech Evropy (u států ČR, SR a Rakouska).</p> <p><u>I tyto smlouvy a dokumenty bude vhodné prověřit ve všech souvislostech v dopadové studii.</u></p> <p>6) <u>ENVIRONMENTÁLNÍ SITUACE:</u> Vnitrozemská plavba je na evropské úrovni soustavně podporována především z environmentálních důvodů. Již dnes je tento dopravní obor prakticky nejšetřenější z hlediska hluchosti (z hlediska člověka nejškodlivější externalita),</p>

**Přehled o stavu plnění úkolů pro ministerstva a jiné ústřední správní úřady vyplývajících
z Politiky územního rozvoje ČR, ve znění závazném od 1. 9. 2021, a z příslušných usnesení vlády
(stav: únor/březen 2023)**

p. č.	Garant úkolu <i>Spolupracující instituce</i>	Úkol (článek v PÚR ČR, ve znění závazném od 1. 9. 2021)	Stanovený termín plnění Nový termín dle garanta Stav úkolu	Spolupráce garanta s participujícími institucemi ANO / NE	Vyjádření garanta o stavu plnění úkolu
					<p>znečištění vod (povrchových i podzemních), produkce polétavých částic, nehod (včetně smrtelných úrazů) exhalací a kongescí. Výjimkou je produkce CO₂, kde je plavba na druhém místě za elektrifikovanou železnici, což se ovšem jednoznačně změní nutným přechodem na alternativní pohony – nejspíše vodík (zde je nutné podpořit cílený výzkum a vývoj). <u>Rádné prověření této problematiky rovněž patří do dopadové studie.</u></p> <p>7) <u>VODNI HOSPODÁŘSTVÍ:</u> D-O-L má velký vodohospodářský potenciál, bohužel v rámci Studie proveditelnosti <u>nebyla tato část ze strany MD zadána</u>, a to zcela vědomě. Jedná se zejména o omezení odtoku z ČR za současného zvýšení objemu retence (v současnosti je k dispozici objem, který představuje 4,24 % ze srážek, respektive 15,03 % z odtoku). Kromě toho každá vodní plocha má příznivý účinek na mikroklima a regionální srážky, což přispívá k čelení důsledkům klimatických změn. D-O-L také umožňuje redistribuci vodních zásob mezi povodími, a v neposlední řadě i sezónní plnění některých existujících, nebo plánovaných vodních nádrží. Další oblastí je možnost zřízení přečerpacích vodních elektráren, které jsou nutnou komplementaritou růstu instalace obnovitelných zdrojů elektrické energie (OZE), které pracují nepredikovatelně, a je tedy nutné mít rozsáhlé kapacity na ukládání a opětné vydávání energie, vyrobené z OZE. Obavy z ovlivnění úrovně podzemních vod: Tato problematika se „umí“ úspěšně řešit již více než 100 let. Dnes je to ještě snazší proto, že podzemní proudění a jeho úpravy lze počítačově modelovat. Chybou je pouze to, že řešení nebylo zadáno ze strany MD do studie proveditelnosti. <u>Tyto pasáže by měla dopadová studie posuzovat komplexně, protože ve studii proveditelnosti nebyly zadáním vůbec zahrnuty.</u></p> <p>Celkově lze tedy konstatovat, že případné rozhodnutí</p>

**Přehled o stavu plnění úkolů pro ministerstva a jiné ústřední správní úřady vyplývajících
z Politiky územního rozvoje ČR, ve znění závazném od 1. 9. 2021, a z příslušných usnesení vlády
(stav: únor/březen 2023)**

p. č.	Garant úkolu <i>Spolupracující instituce</i>	Úkol (článek v PÚR ČR, ve znění závazném od 1. 9. 2021)	Stanovený termín plnění Nový termín dle garanta Stav úkolu	Spolupráce garanta s participujícími institucemi ANO / NE	Vyjádření garanta o stavu plnění úkolu
					<p>o zrušení územní ochrany pro D-O-L má historický rozměr, a současně přesah do řady dalších problematik, zdaleka <u>ne pouze domácích</u>. Takovému velmi odpovědnému kroku by tedy měl rozhodně předcházet odpovědné <u>zpracování dopadové studie</u> ve smyslu Programového prohlášení vlády ČR. Tato dopadová studie by měla být multioborová, a měla by být průběžně i finálně <u>oponována</u>. Co se týče deklarovaného cíle „<u>uvolnění pozemků</u>“, lze jej v podstatné míře naplnit zúžením územního koridoru, tedy uváženou aplikací výsledků studie proveditelnosti.</p> <p><u>Vyjádření garanta:</u> Úkol požadujeme zrušit bez náhrady. Vláda svým usnesením č. 105 ze dne 8. 2. 2023 schválila pořízení APÚR z důvodu naléhavého veřejného zájmu za účelem zrušení územní ochrany formou územní rezervy pro celé průplavní spojení Dunaj–Odra–Labe. Dále zrušila usnesení vlády č. 368 ze dne 24. května 2010, k návrhu způsobu další územní ochrany koridoru průplavního spojení Dunaj–Odra–Labe a zrušila usnesení vlády č. 968 ze dne 5. října 2020, ke studii proveditelnosti vodního koridoru Dunaj–Odra–Labe, a to bez náhrady. K vyjádření poradce prezidenta republiky sdělujeme: Ministerstvo dopravy z důvodu ukončení sledování záměru Dunaj-Odra-Labe nemůže ekonomicky obhájit zajištění zpracování vyhodnocení na záměr, který není vládou sledován. Nesouhlas s dopadovou studií Green Deal: Z dosavadních výsledků dopravního modelování na základě Národního multimodálního dopravního modelu s ohledem na již dříve vyslovená přání Vodní sekce Hospodářské komory vyplývá, že v případě dokončení státem plánovaného rozsahu železniční a silniční dopravní infrastruktury k roku 2050 budou na úrovni ČR splněny podmínky pro dosažení cílů Zelené dohody v podobě zdvojnásobení výkonů železniční a vodní</p>

**Přehled o stavu plnění úkolů pro ministerstva a jiné ústřední správní úřady vyplývajících
z Politiky územního rozvoje ČR, ve znění závazném od 1. 9. 2021, a z příslušných usnesení vlády
(stav: únor/březen 2023)**

p. č.	Garant úkolu <i>Spolupracující instituce</i>	Úkol (článek v PÚR ČR, ve znění závazném od 1. 9. 2021)	Stanovený termín plnění Nový termín dle garanta Stav úkolu	Spolupráce garanta s participujícími institucemi ANO / NE	Vyjádření garanta o stavu plnění úkolu
					<p>dopravy oproti současnému stavu, a to i přes to, že tyto cíle jsou navrženy pro celoevropskou úroveň a nikoliv pouze pro úroveň národní. Celoevropský rozměr nelze v národním dopravním modelu posuzovat, neboť záleží na splnění cílů rozvoje dopravní infrastruktury v zahraničí. Do určité míry lze vycházet z toho, že cíle stanovené v nařízení TEN-T by mohly být na celoevropské úrovni splněny, neboť Evropská komise se snaží podpořit členské státy také pomocí nástroje CEF. Zdvojnásobení výkonů na železnici je zajištěno na území ČR i přes skutečnost, že v řadě případů dojde ke zkrácení přepravních vzdáleností díky nově vytvořeným kapacitním tahům, které zkrácení oproti současnému stavu umožní. To bude znamenat úsporu výkonů díky vyšší efektivitě dopravní sítě (tato zkrácení působí ve skutečnosti proti plnění indikátorů na zdvojnásobení přepravních výkonů, tento pozitivní efekt ale při stanovování indikátoru nebyl zohledněn). Je dále nutné zdůraznit, že převod nákladní dopravy na železniční či vodní síť nezávisí jen na dobudování páteřní železniční infrastruktury či realizaci příslušných plaveních stupňů, neboť je nutné zároveň zajistit dostatečnou kapacitu dnes privátních terminálů intermodální a multimodální dopravy a je nutné rovněž zajistit splnění dalších opatření provozního a organizačního charakteru, a to na základě opatření, které se na úrovni EU teprve připravují a budou vydány ve formě směrnic v období 2023 – 2025.</p>
31.	Ministerstvo průmyslu a obchodu <i>Ministerstvo pro místní rozvoj</i>	(73) SOB 5 Specifická oblast Mostecko Při tvorbě resortních dokumentů zohlednit specifika oblasti a cílenými programy podporovat znovuvyužití rekultivovaných ploch po těžbě.	průběžně Úkol v řešení.		<u>Vyjádření garanta:</u> MPO ve spolupráci s MF od roku 2002 procesuje Program řešení ekologických škod vzniklých před privatizací hnědouhelných těžebních společností v Ústeckém a Karlovarském kraji. Velká část projektů sanačního a následně revitalizačního charakteru je směřována do oblasti Mostecko. Dosud bylo v této oblasti realizováno 156 sanačně rekultivačních projektů v úhrnné finanční hodnotě 9 622 mil. Kč, v realizaci je 12 projektů v úhrnné finanční hodnotě 1 047 mil.

**Přehled o stavu plnění úkolů pro ministerstva a jiné ústřední správní úřady vyplývajících
z Politiky územního rozvoje ČR, ve znění závazném od 1. 9. 2021, a z příslušných usnesení vlády
(stav: únor/březen 2023)**

p. č.	Garant úkolu <i>Spolupracující instituce</i>	Úkol (článek v PÚR ČR, ve znění závazném od 1. 9. 2021)	Stanovený termín plnění Nový termín dle garanta Stav úkolu	Spolupráce garanta s participujícími institucemi ANO / NE	Vyjádření garanta o stavu plnění úkolu
	<p><i>Ministerstvo životního prostředí</i></p> <p><i>Ministerstvo zemědělství</i></p>				<p>Kč. Dále bylo realizováno 90 obecních revitalizačních projektů v úhrnné finanční hodnotě 2 267 mil. Kč, v realizaci je 12 projektů v úhrnné finanční hodnotě 675 mil. Kč. Za rozhodující projekty lze označit projekt Obnovení silnice III/2565 Most – Mariánské Radčice, kterým došlo ke komunikačnímu zpřístupnění prostoru jezera Most a projekt Jezero Most – napojení na komunikace a inženýrské sítě, kterým jsou k jezeru dovedeny inženýrské sítě a vybudovány páteřní obslužné komunikací. V současné době probíhá výstavba inženýrských sítí v okolí jezera Milada (bývalý lom Chabařovice).</p>
32.	<p>Ministerstvo průmyslu a obchodu</p> <p><i>Ministerstvo pro místní rozvoj</i></p> <p><i>Ministerstvo životního prostředí</i></p> <p><i>Ministerstvo zemědělství</i></p>	<p>(75a) SOB 8 Specifická oblast Sokolovsko</p> <p>Při tvorbě resortních dokumentů zohlednit specifika oblasti a cílenými programy podporovat restrukturalizaci ekonomiky, rozvoj území, polyfunkční využití obnovované krajiny a znovuvyužití ploch po těžbě.</p>	průběžně		<p><u>Vyjádření garanta:</u> Specifická oblast Sokolovsko je mimo jiné podporována v rámci programu řešení ekologických škod vzniklých před privatizací hnědouhelných těžebních společností v Ústeckém a Karlovarském kraji. Dosud bylo realizováno 27 sanačně rekultivačních projektů (předkladatel Sokolovská uhelná, právní nástupce, a.s.) ve finanční výši 3,228 mld. Kč. Realizace sanačních projektů byla v roce 2019 z rozhodnutí vlády ČR ukončena. Dále bylo dosud realizováno 42 revitalizačních projektů obcí a kraje ve finanční výši 1,297 mld. Kč. V realizaci je 5 projektů ve finanční výši 164 mil. Kč. V letošním roce se předpokládá zahájení realizace 3 revitalizačních projektů.</p>
33.	<p>Ministerstvo průmyslu a obchodu</p> <p><i>Ministerstvo životního prostředí</i></p>	<p>(142) E4a</p> <p>Provéřit reálnost, případně proveditelnost rozvojového záměru lokality pro umístění plochy vodní nádrže pro zajištění dlouhodobého provozu Dukovan.</p> <p><i>Plocha pro rozšíření včetně koridorů pro vyvedení elektrického a tepelného výkonu včetně potřebné infrastruktury elektráren Temelín, Ledvice, Počeradky,</i></p>	rok 2025		<p><u>Vyjádření garanta:</u> První část úkolu v PÚR ČR č. (142) E4a „<i>Provéřit reálnost, případně proveditelnost rozvojového záměru lokality pro umístění plochy vodní nádrže pro zajištění dlouhodobého provozu Dukovan</i>“ se týká zájmové lokality pro výstavbu vodního díla (VD) Čučice. MPO trvá na svém předchozím vyjádření: <u>Lokalitu pro výstavbu VD Čučice považujeme za nutné v PÚR ČR ponechat zejména s ohledem na nejistoty související s dalším nepredikovatelným vývojem klimatických změn, a to rovněž v kontextu jiných dlouhodobých potřeb</u></p>

**Přehled o stavu plnění úkolů pro ministerstva a jiné ústřední správní úřady vyplývajících
z Politiky územního rozvoje ČR, ve znění závazném od 1. 9. 2021, a z příslušných usnesení vlády
(stav: únor/březen 2023)**

p. č.	Garant úkolu <i>Spolupracující instituce</i>	Úkol (článek v PÚR ČR, ve znění závazném od 1. 9. 2021)	Stanovený termín plnění Nový termín dle garanta Stav úkolu	Spolupráce garanta s participujícími institucemi ANO / NE	Vyjádření garanta o stavu plnění úkolu
	<p><i>Ministerstvo zemědělství dotčené správní úřady Kraj Vysočina Jihomoravský kraj</i></p>	<p><i>Prunéřov, Tušimice, Dětmárovice, Mělník a Dukovany, včetně plochy vodní nádrže pro zajištění dlouhodobého provozu Dukovan (v případě její nezbytnosti) a koridorů pro propojení s nejbližší rozvodnou.</i></p>			<p>regionu, ze kterých může vyplynout její potřebnost z důvodu jiného vodohospodářského využití (například z důvodu zásobování vodou). Vypracování studie proveditelnosti VD Čučice nebo realizace dalších kroků nad rámec níže uvedené technickoekonomické studie nepovažujeme ale nyní za potřebné a ekonomické z důvodu, aby v rozpočtech dotčených resortů nemusely být alokovány prostředky na takovou studii. Úkol proto považujeme za splněný.</p> <p>V září 2011 MŽP společně s MZE vydala dokument Generel území chráněných pro akumulaci povrchových vod (dále „Generel LAPV“), který obsahuje seznam LAPV, ve kterém je uvedeno i VD Čučice na řece Oslavě.</p> <p>V červenci 2016 vypracovala společnost VODOTIKA, a. s. pro Povodí Moravy, s. p., technickoekonomickou studii variant VD Čučice na vodním toku Oslava v profilu daném v Generelu LAPV. Závěrem studie na základě zjištěných skutečností o dotčeném území, technických parametřů, odhadu investičních nákladů, vodohospodářských užitků se konstatuje, že stavba vykazuje vysokou užitkovost a vodohospodářskou bezpečnost za přijatelných investičních nákladů. Je proto nezbytné, aby byla lokalita nadále územně hájena pro možnou výstavbu vodního díla. S ohledem na střety se zájmy ochrany životního prostředí a rekreačním využitím bude zcela jistě nutné odpovědně posoudit, který veřejný zájem převažuje. Rezignace na hájení této lokality by nebyla zcela jistě z dlouhodobého hlediska odpovědným rozhodnutím.</p> <p>Navazující kroky pro možnou další přípravu VD Čučice, které jsou nutné v rámci předprojektové a projektové přípravy jako např. studie proveditelnosti, nebyly provedeny.</p> <p>V roce 2017 starostové okolních obcí na základě petice proti přehradě, kterou podepsalo více než 24 tisíc lidí, požádali petiční výbor PSP ČR, aby bylo údolí řeky vyškrtáno z Generelu LAPV, pozn. údolí řeky Oslavy je zatím jen přírodní rezervací. Lokalita je ale podle odborníků z řad životního prostředí a geologie tak významná, že se připravuje vyhlášení</p>

**Přehled o stavu plnění úkolů pro ministerstva a jiné ústřední správní úřady vyplývajících
z Politiky územního rozvoje ČR, ve znění závazném od 1. 9. 2021, a z příslušných usnesení vlády
(stav: únor/březen 2023)**

p. č.	Garant úkolu <i>Spolupracující instituce</i>	Úkol (článek v PÚR ČR, ve znění závazném od 1. 9. 2021)	Stanovený termín plnění Nový termín dle garanta Stav úkolu	Spolupráce garanta s participujícími institucemi ANO / NE	Vyjádření garanta o stavu plnění úkolu
					<p>Národní přírodní rezervace.</p> <p>V roce 2020 MZE a MŽP vydala aktualizovaný dokument Generel území chráněných pro akumulaci povrchových vod a základní zásady využití těchto území (dále „Generel LAPV“), který byl oproti verzi z roku 2011 rozšířen o 21 nových lokalit (tedy z 65 na 86 lokalit), přičemž lokalita Čučice zůstává v dokumentu zachována.</p> <p>U druhé části úkolu „<i>Plocha pro rozšíření včetně koridorů pro vyvedení elektrického a tepelného výkonu včetně potřebné infrastruktury elektráren Temelín, Ledvice, Počeradý, Prunéřov, Tušimice, Dětmárovice, Mělník a Dukovany a koridorů pro propojení s nejbližší rozvodnou</i>“, považujeme za nezbytné, aby všechny uvedené dotčené infrastrukturní plochy stávajících energetických lokalit zůstaly v PÚR ČR zachovány.</p> <p>Hierarchicky na základě stávajícího znění PÚR ČR jsou v současnosti aktualizovány ZÚR, od kterých se odvíjí územní plány obcí. Tyto lokality jsou vymezeny jako energetické a teplotní, takže v budoucnu v nich lze povolit jakékoliv zdroje, ať již například biomasové, paroplynové, solární parky, zařízení k energetickému využívání odpadu či do budoucna SMR (malé modulární reaktory). To nutně nesouvisí s využíváním uhlí, ale s fixací území pro energetické potřeby. Je zájmem státu, aby měl k dispozici vymezené území pro výrobu elektrické energie a tepla.</p> <p>Vypracování dalších studií pro zdůvodnění zachování těchto lokalit v PÚR ČR nyní ale nepovažujeme za potřebné. Úkol proto považujeme za splněný (pro prověření proveditelnosti byla využita Technickoekonomická studie variant VD Čučice na vodním toku Oslava v profilu daném v Generelu LAPV, zpracovaná společností VODOTIKA, a. s. pro Povodí Moravy, s. p.).</p> <p><u>Vyjádření Jihomoravského kraje:</u></p>

**Přehled o stavu plnění úkolů pro ministerstva a jiné ústřední správní úřady vyplývajících
z Politiky územního rozvoje ČR, ve znění závazném od 1. 9. 2021, a z příslušných usnesení vlády
(stav: únor/březen 2023)**

p. č.	Garant úkolu <i>Spolupracující instituce</i>	Úkol (článek v PÚR ČR, ve znění závazném od 1. 9. 2021)	Stanovený termín plnění Nový termín dle garanta Stav úkolu	Spolupráce garanta s participujícími institucemi ANO / NE	Vyjádření garanta o stavu plnění úkolu
					ZÚR JMK naplňují tento úkol vymezením koridoru <u>TET01</u> (JE Dukovany –) hranice kraje – Brno, horkovod z elektrárny Dukovany.
34.	Ministerstvo průmyslu a obchodu <i>Ministerstvo zemědělství</i> <i>Ministerstvo životního prostředí</i> <i>dotčené správní úřady</i> <i>příslušné kraje</i>	(143) E4b; písm. a) Provéřít proveditelnost rozvojového záměru včetně případné plochy pro umístění vodní nádrže. <i>Plocha pro Blahutovice včetně koridoru pro vyvedení elektrického výkonu a potřebné vodní nádrže</i>	rok 2025	ANO Moravskoslezský kraj	<u>Vyjádření garanta:</u> MPO na základě shromážděných podkladů konstatuje, že možnost výstavby nového jaderného zdroje v lokalitě Blahutovice je nadále aktuální. Účelnost rozvojového záměru vyplývá ze: a) Státní energetické koncepce stanovující v úkolu Ac.6. Vyhledání a zajištění územní ochrany další vhodné lokality pro rozvoj jaderné energetiky; b) Národního akčního plánu rozvoje jaderné energetiky v ČR stanovující dílčí cíl „Vyhledání a zajištění územní ochrany další vhodné lokality pro rozvoj jaderné energetiky“; c) skutečnosti, že lokalita se nachází v blízkosti těžkého průmyslu; d) a faktu, že nový jaderný zdroj v lokalitě Blahutovice by mohl být využit pro teplofikaci okolních měst. Realnost záměru je doložitelná existujícími studii např. i. Studie o možnostech výstavby velkého energetického zdroje v lokalitě Blahutovice (ÚJV Řež a. s. - divize ENERGOPROJEKT PRAHA 2012). ii. Analýza možností výstavby nového jaderného zdroje v lokalitách Tetov, Blahutovice, Dukovany, Severní Čechy, Temelín (ÚJV Řež a. s. - divize ENERGOPROJEKT PRAHA., 2008). iii. Dopadová studie odchodu od energetického spalování uhlí v Moravskoslezském kraji (Kolektiv autorů 2020). iv. Zpráva o orientačním inženýrsko-geologickém průzkumu pro JE Severní Morava v lokalitě Blahutovice (Geotest Brno, 1981).

**Přehled o stavu plnění úkolů pro ministerstva a jiné ústřední správní úřady vyplývajících
z Politiky územního rozvoje ČR, ve znění závazném od 1. 9. 2021, a z příslušných usnesení vlády
(stav: únor/březen 2023)**

p. č.	Garant úkolu <i>Spolupracující instituce</i>	Úkol (článek v PÚR ČR, ve znění závazném od 1. 9. 2021)	Stanovený termín plnění Nový termín dle garanta Stav úkolu	Spolupráce garanta s participujícími institucemi ANO / NE	Vyjádření garanta o stavu plnění úkolu
					<p>Co se týká koridoru pro vyvedení elektrického výkonu odkazujeme na ZÚR OK, který v platném znění obsahuje řešení vyvedení elektrického výkonu z Blahutovic (jako územní rezervu) s návazností na navrhovanou odbočku z dvojitého vedení 400 kV Prosenice-Nošovice do stanice Kletné.</p> <p>Co se týká potřebné vodní nádrže, ze studie (i) vyplývá nemožnosti realizace VN v profilu Teplice nad Bečvou na řece Bečvě a naopak možnost budoucí realizace VN Spálov na Odře, která je součástí Generelu území chráněných pro akumulaci povrchových voda je územně hájena v rámci ZÚR Olomouckého a Moravskoslezského kraje.</p> <p>MPO proto považuje za nanejvýš žádoucí zachovat v PÚR ČR územní ochranu lokality Blahutovice pro případnou výstavbu nového jaderného zdroje.</p> <p><i>Navržená úprava spolugestora (MŽP) je pro MPO akceptovatelná, doporučujeme tedy vypustit slova „jaderný zdroj“ a nahradit je termínem „rozvojový záměr“ a požádat spolugestora o odstranění komentáře.</i></p> <p><u>Komentář Ministerstva životního prostředí:</u> V rámci úkolu č. 34 a č 35, resp. článku 143, jehož má být MŽP spolugestorem, se nehovoří o jaderném zdroji, ale jen o ploše pro budoucí výstavbu elektráren, vyvedení elektrického výkonu a potřebné vodní nádrži. Dle našich informací nebylo MŽP jako spolugestor samotným gestorem úkolu informováno o uvedených studiích a výsledcích prověření. Doporučujeme proto úpravu vyjádření garanta vypuštěním slov „jaderný zdroj“ a jejich nahrazením např. termínem „rozvojový záměr“, tedy tak, aby byl text v souladu se zněním článku 143 PÚR ČR.</p> <p><u>Komentář MSK:</u></p>

**Přehled o stavu plnění úkolů pro ministerstva a jiné ústřední správní úřady vyplývajících
z Politiky územního rozvoje ČR, ve znění závazném od 1. 9. 2021, a z příslušných usnesení vlády
(stav: únor/březen 2023)**

p. č.	Garant úkolu <i>Spolupracující instituce</i>	Úkol (článek v PÚR ČR, ve znění závazném od 1. 9. 2021)	Stanovený termín plnění Nový termín dle garanta Stav úkolu	Spolupráce garanta s participujícími institucemi ANO / NE	Vyjádření garanta o stavu plnění úkolu
					<p>Lokalita Blahutovice je dlouhodobě chráněna prostřednictvím územní rezervy pro velký energetický zdroj. Považujeme za vhodné ponechat text s konkretizací „jaderný zdroj“ a doporučujeme změnit v této souvislosti i text čl. 143 a lokalitu jednoznačně označit jako rezervu pro jaderný zdroj.</p> <p>Moravskoslezský kraj dále trvá na tom, aby v článku 143) E4a byl energetický zdroj označován jako jaderný energetický zdroj podle účelu vymezení územní rezervy.</p>
35.	<p>Ministerstvo průmyslu a obchodu</p> <p><i>Ministerstvo zemědělství</i></p> <p><i>Ministerstvo životního prostředí</i></p> <p><i>dotčené správní úřady příslušné kraje</i></p>	<p>(143) E4b; písm. b) Prověřit následně možnost vyvedení tepelného výkonu. <i>Plocha pro Blahutovice včetně koridoru pro vyvedení elektrického výkonu a potřebné vodní nádrže</i></p>	rok 2025	ANO Moravskoslezský kraj	<p><u>Vyjádření garanta:</u> <u>Účelnost a reálnost vyvedení tepelného výkonu z jaderného zdroje v lokalitě Blahutovice byla dostatečně prokázána v (iii.)</u> Dopadové studii odchodu od energetického spalování uhlí v Moravskoslezském kraji (Kolektiv autorů 2020).</p> <p><u>Na základě této studie je doporučeno dodávat teplo z nového jaderného zdroje v lokalitě Blahutovice o objemu 630 TJ/rok do SCZT Kopřivnice a na teplovod napojit také SCZT Nový Jičín a Příbor.</u></p> <p><u>Tato možnost se však musí promítnout do ZÚR MSK.</u></p> <p><u>Vyjádření Olomouckého kraje:</u> Výše uvedená studie je zpracována pro potřeby MSK, proto jsou tam konkrétně uvedena výše uvedená města v MSK. Nicméně i v této studii je uvedeno „<i>EBL (plánovaná jaderná elektrárna Blahutovice) bude primárně určena pro výrobu elektrické energie a v případě jejího vybudování bude moci dodávat určité množství tepla do svého širšího okolí v MSK, Olomouckém a Zlínském kraji.</i>“ Proto požadujeme v PÚR ponechat i možnost vyvedení tepelného výkonu z Blahutovic do Olomouckého kraje.</p>

**Přehled o stavu plnění úkolů pro ministerstva a jiné ústřední správní úřady vyplývajících
z Politiky územního rozvoje ČR, ve znění závazném od 1. 9. 2021, a z příslušných usnesení vlády
(stav: únor/březen 2023)**

p. č.	Garant úkolu <i>Spolupracující instituce</i>	Úkol (článek v PÚR ČR, ve znění závazném od 1. 9. 2021)	Stanovený termín plnění Nový termín dle garanta Stav úkolu	Spolupráce garanta s participujícími institucemi ANO / NE	Vyjádření garanta o stavu plnění úkolu
					<p><u>Situace ohledně koridoru pro vyvedení el. výkonu a vodní nádrže jsou popsány ve výše uvedeném bodu.</u></p> <p><i>Navržená úprava spolugestora (MŽP) je pro MPO akceptovatelná, doporučujeme tedy vypustit slova „jaderný zdroj“ a nahradit je termínem „rozvojový záměr“ a požádat spolugestora o odstranění komentáře.</i></p> <p><u>Komentář Ministerstva životního prostředí:</u> V rámci úkolu č. 34 a č 35, resp. článku 143, jehož má být MŽP spolugestorem, se nehovoří o jaderném zdroji, ale jen o ploše pro budoucí výstavbu elektráren, vyvedení elektrického výkonu a potřebné vodní nádrži. Dle našich informací nebylo MŽP jako spolugestor samotným gestorem úkolu informováno o uvedených studiích a výsledcích prověření. Doporučujeme proto úpravu vyjádření garanta vypuštěním slov „jaderný zdroj“ a jejich nahrazením např. termínem „rozvojový záměr“, tedy tak, aby byl text v souladu se zněním článku 143 PÚR ČR.</p> <p><u>Komentář Moravskoslezského kraje</u> Lokalita Blahutovice je dlouhodobě chráněna prostřednictvím územní rezervy pro velký energetický zdroj. Považujeme za vhodné ponechat text s konkretizací „jaderný zdroj“ a doporučujeme změnit v této souvislosti i text čl. 143 a lokalitu jednoznačně označit jako rezervu pro jaderný zdroj. Do doby upřesnění záměru energetického zdroje Blahutovice, jeho výkonu a zejména zahájení kroků k zajištění dostatečného zdroje provozní vody považujeme za zbytečné hájit prostřednictvím ZÚR potenciální koridor pro vyvedení tepla. Ústřední orgány 10 let záměr nerozpracovaly</p>
36.	Ministerstvo průmyslu	(150o) E26 Prověřit účelnost a reálnost rozvojového záměru.	rok 2023		<u>Vyjádření garanta:</u> Společnost ČEPS nechala v roce 2021 zpracovat územně-technickou studii pro vedení 400 kV, které zajistí připojení

**Přehled o stavu plnění úkolů pro ministerstva a jiné ústřední správní úřady vyplývajících
z Politiky územního rozvoje ČR, ve znění závazném od 1. 9. 2021, a z příslušných usnesení vlády
(stav: únor/březen 2023)**

p. č.	Garant úkolu <i>Spolupracující instituce</i>	Úkol (článek v PÚR ČR, ve znění závazném od 1. 9. 2021)	Stanovený termín plnění Nový termín dle garanta Stav úkolu	Spolupráce garanta s participujícími institucemi ANO / NE	Vyjádření garanta o stavu plnění úkolu
	a obchodu <i>dotčené správní úřady</i> <i>Pardubický kraj</i> <i>Kraj Vysočina</i> <i>Jihomoravský kraj</i>				<p>plánované elektrické stanice 400/110 kV Opočíněk do přenosové soustavy v podobě smyčky na vedení V401 Týnec – Krasíkov. Dále pak byla zpracována územně-technická studie pro vedení 400 kV Čechy Střed–Opočíněk a Opočíněk–Sokolnice prověřující územní podmínky v koridorech stávajících vedeních 220 kV Čechy Střed–Opočíněk a Opočíněk–Sokolnice. Předprojektová příprava bude dále pokračovat a závěry výše uvedených studií budou využity pro splnění úkolu na prověření účelnosti a reálnosti rozvojového záměru.</p> <p>ČEPS zahájila studii proveditelnosti na výstavbu nové elektrické stanice 400/110 kV Opočíněk s předpokládaným termínem dokončení do konce roku 2023. Předpokládá se maximální využití areálu stávající elektrické stanice 220/110 kV Opočíněk a přilehlých pozemků.</p> <p>V případě elektrických stanic Čechy Střed a Sokolnice bylo rozšíření pro uvedené záměry v rámci prvotního ověření reálnosti ověřeno a na základě dosavadních znalostí se předpokládá využití prostorové rezervy ve stávajícím areálu elektrické stanice Čechy Střed a plánované rezervy v areálu elektrické stanice Sokolnice (rezervy vzniklé po realizaci připravovaného záměru na rozšíření a rekonstrukci). V navazující přípravě bude řešení optimalizováno s ohledem na další rozvojové záměry v dotčených oblastech.</p>
37.	Ministerstvo průmyslu a obchodu <i>dotčené správní úřady</i> <i>Středočeský kraj</i> <i>Jihočeský kraj</i>	(150p) E27 Prověřit účelnost a reálnost rozvojového záměru.	rok 2023 MPO navrhuje nový termín 2025		<u>Vyjádření garanta:</u> Společnost ČEPS nechala v roce 2017 zpracovat územně-technickou studii pro vedení 400 kV Milín–elektrárna Orlík a v současné době probíhá příprava na proces EIA. V současné době byla zahájena územně-technická studie pro vedení 400 kV Milín–Sokolnice s předpokládaným termínem odevzdání v červnu 2023. Zpracování územně-technické studie pro vedení 400 kV Přeštice–Milín a Milín–Chodov je předpokládáno v letech 2023–2025.

**Přehled o stavu plnění úkolů pro ministerstva a jiné ústřední správní úřady vyplývajících
z Politiky územního rozvoje ČR, ve znění závazném od 1. 9. 2021, a z příslušných usnesení vlády
(stav: únor/březen 2023)**

p. č.	Garant úkolu <i>Spolupracující instituce</i>	Úkol (článek v PÚR ČR, ve znění závazném od 1. 9. 2021)	Stanovený termín plnění Nový termín dle garanta Stav úkolu	Spolupráce garanta s participujícími institucemi ANO / NE	Vyjádření garanta o stavu plnění úkolu
	<i>Kraj Vysočina Jihomoravský kraj</i>				V případě elektrických stanic Milín, Přeštice, Chodov a Sokolnice bylo rozšíření pro uvedené záměry v rámci prvotního ověření reálnosti ověřeno a na základě dosavadních znalostí se předpokládá využití plánované prostorové rezervy vzniklé po realizaci připravovaných záměrů na jejich rozšíření, rekonstrukci a případně teprve výstavbu. V navazující přípravě bude řešení optimalizováno s ohledem na další rozvojové záměry v dotčených oblastech Ve všech výše uvedených záměrech se předpokládá maximální využití koridorů stávajících vedení 220 kV. Vzhledem k výše uvedeným termínům zajištění podkladů pro prověření účelnosti a reálnosti rozvojových záměrů navrhujeme posunout termín splnění úkolu minimálně na rok 2025.
38.	Ministerstvo průmyslu a obchodu	(165a) DV5 Připravit podklady pro územní změny nutné k realizaci rozvojového záměru.			<u>Vyjádření garanta:</u> Nositelem tohoto infrastrukturního záměru je státní společnost MERO ČR, a.s. Projekt je ve fázi předběžné přípravy. Navržená trasa pro propojení ropovodem aktuálně ještě není ve vyšším stupni rozpracovanosti. Nelze vyloučit, zejména v poslední době turbulentních geopolitických událostí, dopadajících i na energetický sektor a dodávky jednotlivých energetických komodit, že aktuální význam projektu rychle vzroste. Může nastat změna v situaci dodávek ropy a vlastnické struktury v rafinerii Leuna (jak se stalo v sousední rafinerii Schwedt) a vyvstanou akutní potřeby řešení zásobování ropou v této části Evropy. Význam toho projektu se odvíjí i od širšího potenciálu, neboť nabízí i možnost propojení až do námořního terminálu Rostock a dokonce i obrácení zásobovacích cest směrem od Baltského moře do vnitrozemí Německa a potažmo ČR. Poslední zmíněná situace může teoreticky vyústit v budoucnu i do přepravy alternativních uhlovodíků koridorem, nikoli pouze ropy. <u>Vyjádření Ústeckého kraje.</u>

**Přehled o stavu plnění úkolů pro ministerstva a jiné ústřední správní úřady vyplývajících
z Politiky územního rozvoje ČR, ve znění závazném od 1. 9. 2021, a z příslušných usnesení vlády
(stav: únor/březen 2023)**

p. č.	Garant úkolu <i>Spolupracující instituce</i>	Úkol (článek v PÚR ČR, ve znění závazném od 1. 9. 2021)	Stanovený termín plnění Nový termín dle garanta Stav úkolu	Spolupráce garanta s participujícími institucemi ANO / NE	Vyjádření garanta o stavu plnění úkolu
					<p>V ZÚR ÚK je pro záměr DV5 vymezen koridor územní rezervy DVR5. Ústecký kraj požaduje doplnit pro MPO termín plnění daného úkolu tak, <u>aby podklady MPO zajistil nejpozději do poloviny roku 2023</u>, tj. aby pořizovatel ZÚR ÚK mohl vyhodnotit ponechání nebo vypuštění koridoru územní rezervy, či jeho převedení do návrhového koridoru a to v rámci zpracování a následného projednání návrhu Zprávy o uplatňování ZÚR ÚK v uplynulém období, kterou je povinen KÚ ÚK předložit Zastupitelstvu ÚK nejpozději do poloviny roku 2024 ke schválení.</p> <p><u>Komentář MPO k vyjádření Ústeckého kraje:</u> Koridor DVR5 je nutné ponechat ve stávajícím rozsahu (zpřesnění koridoru probíhají na území Litvínova v rámci schvalování nového ÚP), kdy Projekt zůstává ve fázi předběžné přípravy. Požadavek Ústeckého kraje na doplnění termínu pro MPO (do ½ roku 2023) není za aktuální situace reálný. Aktuální prioritou je posílení kapacity IKL/TAL. Vypuštění koridoru DVR5 je neakceptovatelné z důvodů nepředvídatelnosti vývoje na ropovodu Družba. V případě ukončení/přerušování provozu Družby, by ČR byla v obdobné situaci jako před vybudováním IKL, tedy 100% závislost na jednom zdroji. Lze se tedy důvodně domnívat, že bude v budoucnu vyvolána potřeba doplnění dalšího zdroje/přivaděče strategické suroviny do ČR.</p> <p><u>Společnost ČEPRO, a.s.</u>, jako oprávněný investor a provozovatel produktovodů, vzhledem k současné politické a ekonomické situaci v Evropě a zabezpečení přepravy strategických ropných produktů – pohonných hmot v ČR předkládá tento podnět k aktualizaci PÚR ohledně vytvoření koridoru pro možnost vybudování infrastruktury produktovodů pro propojení ČR s Polskem.</p>

**Přehled o stavu plnění úkolů pro ministerstva a jiné ústřední správní úřady vyplývajících
z Politiky územního rozvoje ČR, ve znění závazném od 1. 9. 2021, a z příslušných usnesení vlády
(stav: únor/březen 2023)**

p. č.	Garant úkolu <i>Spolupracující instituce</i>	Úkol (článek v PÚR ČR, ve znění závazném od 1. 9. 2021)	Stanovený termín plnění Nový termín dle garanta Stav úkolu	Spolupráce garanta s participujícími institucemi ANO / NE	Vyjádření garanta o stavu plnění úkolu
					<p>V současné době zahrnuje PÚR ČR mj. koridor trasy produktovodu popsaná v b. (164) jako DV3:</p> <p>„DV3 Vymezení: Koridor pro prodloužení produktovodu v úseku Loukov – Sedlnice a Sedlnice – letiště Mošnov Důvody vymezení: Zabezpečení přepravy strategických ropných produktů - pohonných hmot v ČR v úseku Loukov - Sedlnice. Koridor pro produktovod v úseku Sedlnice - letiště Mošnov.“</p> <p>Na tento koridor by mohl navázat další koridor v trase Sedlnice – letiště Mošnov – Polsko. K předběžnému vymezení tohoto koridoru by bylo možné využít již definovaný koridor pro vysokorychlostní železniční dopravu (v PÚR označení – ŽD5), popř. koridor pro plynovod vedený v PÚR ČR pod označením P3. Tyto koridory lze upravit tak, aby umožnily svou šíří i umístěn trasy produktovodu.</p> <p>O této možnosti prodloužení, resp. vytvoření koridoru pro produktovod mezi Sedlnicí – Letiště Mošnov a Polskem proběhly prvotní jednání s provozovatelem produktovodů v Polsku, a to se společností PERN S.A. zatím bez konkrétního stanoviska.</p> <p>Vzhledem k situaci v nákupu pohonných hmot pro potřeby ČR a jejich přepravu v daném úseku zajišťovanou železnicí považuje společnost ČEPRO, a.s. za účelné vytvořit územně plánovací podmínky pro potrubní přepravu, která je méně ohrožena případnými přírodními katastrofami a snižuje emise při pozemní dopravě i zatížení tratí a je šetrnější k životnímu prostředí. ČEPRO, a.s., jako subjekt kritické infrastruktury, který má zájem na maximální spolehlivosti obhospodařované infrastruktury, předkládá proto MPO tento podnět pro aktualizaci PÚR ČR.</p> <p><u>Společnost MERO ČR, a.s., souhlasí s ponecháním koridoru ve stávajícím rozsahu a projektu ve fázi předběžné přípravy.</u></p>

**Přehled o stavu plnění úkolů pro ministerstva a jiné ústřední správní úřady vyplývajících
z Politiky územního rozvoje ČR, ve znění závazném od 1. 9. 2021, a z příslušných usnesení vlády
(stav: únor/březen 2023)**

p. č.	Garant úkolu <i>Spolupracující instituce</i>	Úkol (článek v PÚR ČR, ve znění závazném od 1. 9. 2021)	Stanovený termín plnění Nový termín dle garanta Stav úkolu	Spolupráce garanta s participujícími institucemi ANO / NE	Vyjádření garanta o stavu plnění úkolu
39.	Ministerstvo průmyslu a obchodu <i>Správa úložišť radioaktivních odpadů</i>	(169) Sk1 Provést výběr finální a záložní lokality se zohledněním oprávněných zájmů dotčených obcí a krajů a za jejich účasti. <i>Potenciální plocha pro hlubinné úložiště vysoce radioaktivních odpadů a vyhořelé jaderné palivo. Z potenciálně vhodných území s vhodnými vlastnostmi horninového masivu a s vhodnou infrastrukturou pro vybudování úložiště bude proveden výběr dvou nejvhodnějších (kandidátních) lokalit pro realizaci hlubinného úložiště.</i>	nejpozději rok 2030		<u>Vyjádření garanta:</u> Vláda usnesením vlády č. 1350 ze dne 21. prosince 2020 schválila výběr čtyř doporučených lokalit pro umístění hlubinného úložiště radioaktivního odpadu (Březový potok V Plzeňském kraji, Horka a Hrádek v Kraji Vysočina a Janoch v Jihočeském kraji). Správa úložišť radioaktivních odpadů a MPO připravuje výzkumné a průzkumné práce směřující k výběru finální a záložní lokality pro realizaci hlubinného úložiště v roce 2030. Dne 21.5. 2021 byly na krajské úřady krajů Vysočina, Plzeňského a Jihočeského zaslány Správou úložišť radioaktivních odpadů údaje o území. Jedná se o jev č. 83 – jaderné zařízení, dle přílohy č. 1, část A vyhlášky č. 500/2006 Sb., o územně analytických podkladech, územně plánovací dokumentaci a způsobu evidence územně plánovací činnosti. Dne 27.2.2023 SÚRAO podala na Ministerstvo životního prostředí žádosti o stanovení průzkumných území pro zvláštní zásah do zemské kůry na vybraných čtyřech územích. Pokud budou tato území stanovena, začne SÚRAO provádět geologické průzkumné práce ve čtyřech doporučených lokalitách. Cílem průzkumů je získat podrobnější informace o geologickém složení a o vývoji horninového prostředí čtyř zvažovaných lokalit, aby bylo možné vybrat finální variantu pro umístění hlubinného úložiště radioaktivních odpadů a na vybrané lokalitě stanovit chráněné území pro zvláštní zásah do zemské kůry. SÚRAO a MPO s dotčenými obcemi a kraji komunikují vedle elektronické komunikace, rovněž fyzicky na území krajů podle preference dotčených obcí a krajů.“
40.	Ministerstvo průmyslu a obchodu	(184a) Navrhnout podmínky a zpracovat odborný podklad pro vymezení lokality pro průzkum a vyhledání ložiska uranu	2022 MPO navrhuje nový		<u>Vyjádření garanta:</u> V souladu s usnesením Vlády České republiky ze dne 22. prosince 2014 č. 1086 podal státní podnik DIAMO (dále jen DIAMO) dne 12. 11. 2015 návrh na rozšíření chráněného

**Přehled o stavu plnění úkolů pro ministerstva a jiné ústřední správní úřady vyplývajících
z Politiky územního rozvoje ČR, ve znění závazném od 1. 9. 2021, a z příslušných usnesení vlády
(stav: únor/březen 2023)**

p. č.	Garant úkolu <i>Spolupracující instituce</i>	Úkol (článek v PÚR ČR, ve znění závazném od 1. 9. 2021)	Stanovený termín plnění Nový termín dle garanta Stav úkolu	Spolupráce garanta s participujícími institucemi ANO / NE	Vyjádření garanta o stavu plnění úkolu
	<i>Ministerstvo životního prostředí</i>	v oblasti jižně od Přibyslavi. V případě schválení rozšíření výhradního ložiska uranu v této oblasti stanovit podmínky pro jeho ochranu a případné využití území ložiska.	termín 2024		<p>ložiskového území (dále jen CHLÚ) Brzkov. Ministerstvo životního prostředí (dále jen MŽP) konstatovalo, že nelze rozšířit CHLÚ bez aktualizovaného osvědčení o ložisku a předchozího stanovení průzkumného území (dále jen PÚ). DIAMO dne 11. 11. 2016 podalo u MŽP žádost o stanovení PÚ, za účelem požadovaného doplnění žádosti o rozšíření CHLÚ. Od 11. 11. 2016 MŽP nerozhodlo o žádosti DIAMO o stanovení PÚ Brzkov. DIAMO bude opětovně žádat MŽP o prodloužení lhůty k správnímu řízení ve věci návrhu na změnu (rozšíření) CHLÚ Brzkov.</p> <p>Souběžně s vedeným správním řízením k návrhu DIAMO na rozšíření CHLÚ Brzkov a žádosti DIAMO o stanovení PÚ Brzkov probíhají další práce související se zadáním usnesením Vlády České republiky ze dne 11. října 2017 č. 713 (dále UV č. 713) a platné surovinové politiky. Jedná se především o tyto práce a výstupy:</p> <ul style="list-style-type: none"> • V roce 2021 byl zpracován detailní pasport ložiska Brzkov. • S využitím pasportu byla v roce 2021 zpracována státní expertiza využitelnosti ložiska Brzkov a prognózního zdroje Věžnice (dále pouze „SEV Brzkov“). V roce 2022 bude stávající SEV Brzkov ve vybraných klíčových parametrech aktualizována se záměrem optimalizovat původně navržené technické řešení. • Dne 11. 10. 2021 bylo přijato usnesení Vlády České republiky č. 866 k Souhrnné zprávě k úkolům vyplývajících z UV č. 713, ke Zprávě o nutnosti zajištění ekonomických zájmů státu v oblasti využití kritických superstrategických surovin Evropské unie a některých dalších surovin (dále pouze „Souhrnná zpráva“). Přijetím tohoto usnesení byl potvrzen záměr ČR provést průzkum a posílit ochranu ložiska uranu Brzkov a prognózního zdroje Věžnice. V Souhrnné zprávě je výše uvedený záměr uveden mezi vyjmenovanými úkoly DIAMO. • Dne 20. 4. 2023 rozhodlo MŽP o stanovení průzkumného území Brzkov a to na základě žádosti DIAMO podané dne

**Přehled o stavu plnění úkolů pro ministerstva a jiné ústřední správní úřady vyplývajících
z Politiky územního rozvoje ČR, ve znění závazném od 1. 9. 2021, a z příslušných usnesení vlády
(stav: únor/březen 2023)**

p. č.	Garant úkolu <i>Spolupracující instituce</i>	Úkol (článek v PÚR ČR, ve znění závazném od 1. 9. 2021)	Stanovený termín plnění Nový termín dle garanta Stav úkolu	Spolupráce garanta s participujícími institucemi ANO / NE	Vyjádření garanta o stavu plnění úkolu
					<p>11. 11. 2016 s dobou platnosti jeden rok. V průzkumném území jsou plánovány pouze kamerální práce související s přepočtem zásob uranu v oblasti obcí Brzko a Horní Věžnice a stanovení aktuálních podmínek využitelnosti. Vzhledem k tomu, že byla doba platnosti oproti žádosti DIAMO zkrácena ze dvou na jeden rok, byly práce na projektu geologických prací zahájeny bez odkladu po přijetí rozhodnutí. Rozhodnutí ke dni 29. 5. 2023 nenabývalo právní moci, proti rozhodnutí byl účastníkem řízení podán rozklad. Výsledkem plánovaných prací bude Hlášení o zjištění nebo rozšíření výhradního ložiska uranu. Získá-li DIAMO od MŽP osvědčení o výhradním ložisku, navrhne úpravu hranic stávajícího chráněného ložiskového území tak, aby odpovídaly nově vymezenému ložisku.</p> <p>Práce probíhají v souladu s usnesením vlády České republiky ze dne 11. 10. 2021 č. 866 k Souhrnné zprávě k úkolům vyplývajících z UV č. 713, ke Zprávě o nutnosti zajištění ekonomických zájmů státu v oblasti využití kritických superstrategických surovin Evropské unie a některých dalších surovin a usnesení vlády České republiky ze dne 14. 6. 2017 č. 441 o Surovinové politice České republiky v oblasti nerostných surovin a jejich zdrojů.</p>
41.	Ministerstvo zemědělství	Usnesení vlády č. 618/2021 Bod III. 3 Vláda ukládá ministru zemědělství: a) zpracovat multikriteriální analýzu k vodnímu dílu Skalička do 30. září 2021.	Úkol splněn. 30. září 2021		<u>Vyjádření garanta:</u> Multikriteriální analýza k VD Skalička byla v průběhu září 2021 řádně dokončena.
42.	Ministerstvo zemědělství <i>Ministerstvo životního prostředí</i>	Usnesení vlády č. 618/2021 Bod III. 3 Vláda ukládá ministru zemědělství: b) zpracovat ve spolupráci s ministrem životního prostředí a vládě do 31. prosince 2021 předložit návrh na zpracování aktualizace Politiky územního rozvoje České republiky z důvodu naléhavého veřejného zájmu	31. prosinec 2021		<u>Vyjádření garanta – Ministerstva zemědělství:</u> Vládní materiál „Návrh varianty technického řešení VD Skalička včetně návrhu na zpracování aktualizace PÚR ČR z důvodu naléhavého veřejného zájmu za účelem přípravy výstavby VD Skalička“ byl projednán a schválen usnesením vlády č. 597 ze dne 14.7.2022.

**Přehled o stavu plnění úkolů pro ministerstva a jiné ústřední správní úřady vyplývajících
z Politiky územního rozvoje ČR, ve znění závazném od 1. 9. 2021, a z příslušných usnesení vlády
(stav: únor/březen 2023)**

p. č.	Garant úkolu <i>Spolupracující instituce</i>	Úkol (článek v PÚR ČR, ve znění závazném od 1. 9. 2021)	Stanovený termín plnění Nový termín dle garanta Stav úkolu	Spolupráce garanta s participujícími institucemi ANO / NE	Vyjádření garanta o stavu plnění úkolu
		za účelem přípravy výstavby vodního díla Skalička v návaznosti na výsledky multikriteriální analýzy k vodnímu dílu Skalička podle bodu III/3a tohoto usnesení.			U návrhu Mimořádné Aktualizace č. 6 PÚR ČR za účelem přípravy výstavby vodního díla Skalička na základě usnesení vlády ČR č. 597 probíhá vypořádání připomínek vzešlých z MPŘ. Termín pro předložení této aktualizace PÚR ČR vládě byl stanoven do 30. 6. 2023.
43.	Ministerstvo zemědělství a Ministerstvo průmyslu a obchodu <i>Ministerstvo pro místní rozvoj</i> <i>Ministerstvo životního prostředí</i>	(69) SOB 1 Specifická oblast Šumava Při tvorbě resortních dokumentů zohlednit specifika oblasti a cílenými programy podporovat rozvoj zejména ekologického zemědělství, ekologických forem rekreace, zpracování místních surovin, místních tradičních řemesel.	Průběžně Úkol v řešení.		Vyjádření garanta – Ministerstva zemědělství: MZe podporuje rozvoj ekologického zemědělství v rámci plnění cílů strategického dokumentu Akční plán ČR pro rozvoj ekologického zemědělství v letech 2020 - 2027, který dne 10. 05. 2015 schválila vláda ČR svým usnesením č.442/2021. Ekologičtí zemědělci jsou dlouhodobě podporováni formou dotací na plochu v rámci samostatného opatření Programu rozvoje venkova (PRV). V programovacím období v letech 2014–2020 a navazujícím přechodném období se jedná o samostatné opatření Ekologické zemědělství. Pro následující programové období 2022 – 2027 je v SP SZP připravována intervence Ekologické zemědělství a intervence Ekologické zemědělství přispívající biodiverzitě. 80 % českých ekologických farem se vyskytuje v oblastech s přírodními omezeními, mezi něž se region Šumava řadí, podpora pro tuto oblast je sem tedy rovněž směřována. V rámci PRV bylo zavedeno bodové zvýhodnění ekologických zemědělců v investičních podporách a počítá se s ním i v připravovaných intervencích SP SZP. Dále jsou podporovány tzv. místní akční skupiny, které operují na určitém subregionálním území, pro které připravují integrovanou strategii šitou na míru danému území. Na území SOB Šumava fungují místní akční skupiny, jejichž strategie byly schváleny pro období 2014-2020 a navazující přechodné období, a to Ekoregion Úhlava, Místní akční skupina Pošumaví, MAS Rozkvět a MAS Šumavsko. Příjem strategií MAS na období 2023 – 2027 bude spuštěn v červnu 2023

**Přehled o stavu plnění úkolů pro ministerstva a jiné ústřední správní úřady vyplývajících
z Politiky územního rozvoje ČR, ve znění závazném od 1. 9. 2021, a z příslušných usnesení vlády
(stav: únor/březen 2023)**

p. č.	Garant úkolu <i>Spolupracující instituce</i>	Úkol (článek v PÚR ČR, ve znění závazném od 1. 9. 2021)	Stanovený termín plnění Nový termín dle garanta Stav úkolu	Spolupráce garanta s participujícími institucemi ANO / NE	Vyjádření garanta o stavu plnění úkolu
44.	Ministerstvo zemědělství a Ministerstvo průmyslu a obchodu <i>Ministerstvo pro místní rozvoj</i> <i>Ministerstvo životního prostředí</i>	(71) SOB 3 Specifická oblast Jeseníky–Kralický Sněžník Při tvorbě resortních koncepcí zohlednit specifika oblasti a cílenými programy podporovat zejména restrukturalizaci ekonomiky, lázeňství, ekologické formy zemědělství, rekreace, turistiky a cyklistiky, zpracování místních surovin, dřevozpracující průmysl a rozvoj řemesel a lidové umělecké a řemeslné výroby.	Průběžně Úkol v řešení.		Vyjádření garanta – Ministerstva zemědělství: MZe podporuje rozvoj ekologického zemědělství v rámci plnění cílů strategického dokumentu Akční plán ČR pro rozvoj ekologického zemědělství v letech 2020– 2027, který dne 10. 05. 2015 schválila vláda ČR svým usnesením č. 442/2021. Ekologičtí zemědělci jsou dlouhodobě podporováni formou dotací na plochu v rámci samostatného opatření Programu rozvoje venkova (PRV). V programovacím období v letech 2014–2020 a navazujícím přechodném období se jedná o samostatné opatření Ekologické zemědělství. Pro následující programové období 2022 – 2027 je v SP SZP připravována intervence Ekologické zemědělství a intervence Ekologické zemědělství přispívající biodiverzitě. 80 % českých ekologických farem se vyskytuje v oblastech s přírodními omezeními mezi něž se region Jeseníky-Kralický Sněžník řadí, podpora pro tuto oblast je sem tedy rovněž směřována. V rámci PRV bylo zavedeno bodové zvýhodnění ekologických zemědělců v investičních podporách a počítá se s ním i v připravovaných intervencích SP SZP. Dále jsou podporovány tzv. místní akční skupiny, které operují na určitém subregionálním území, pro které připravují integrovanou strategii šitou na míru danému území. Na území SOB Jeseníky - Kralický Sněžník fungují místní akční skupiny, jejichž strategie byly schváleny pro období 2014-2020 a navazující přechodné období, a to MAS Vincenze Priessnitzze pro Jesenícko, Rozvoj Krnovska, MAS Hrubý Jeseník, Rýmařovsko, MAS Šumperský venkov, MAS Horní Pomoraví a MAS ORLICKO. Příjem strategií MAS na období 2023 – 2027 bude spuštěn v červnu 2023.
45.	Ministerstvo zemědělství a Ministerstvo průmyslu a obchodu	(75) SOB 7 Specifická oblast Krkonoše–Jizerské hory Při tvorbě resortních dokumentů zohlednit specifika oblasti a cílenými programy podporovat rozvoj	průběžně Úkol v řešení.		Vyjádření garanta – Ministerstva zemědělství: MZe podporuje rozvoj ekologického zemědělství v rámci plnění cílů strategického dokumentu Akční plán ČR pro rozvoj ekologického zemědělství v letech 2020– 2027, který dne 10. 05. 2015 schválila vláda ČR svým usnesením č. 442/2021.

**Přehled o stavu plnění úkolů pro ministerstva a jiné ústřední správní úřady vyplývajících
z Politiky územního rozvoje ČR, ve znění závazném od 1. 9. 2021, a z příslušných usnesení vlády
(stav: únor/březen 2023)**

p. č.	Garant úkolu <i>Spolupracující instituce</i>	Úkol (článek v PÚR ČR, ve znění závazném od 1. 9. 2021)	Stanovený termín plnění Nový termín dle garanta Stav úkolu	Spolupráce garanta s participujícími institucemi ANO / NE	Vyjádření garanta o stavu plnění úkolu
	<p><i>Ministerstvo pro místní rozvoj</i></p> <p><i>Ministerstvo životního prostředí</i></p>	<p>zejména ekologického zemědělství, ekologických forem rekreace, zpracování místních surovin, místních tradičních řemesel apod.</p>			<p>Ekologičtí zemědělci jsou dlouhodobě podporováni formou dotací na plochu v rámci samostatného opatření Programu rozvoje venkova (PRV). V programovacím období v letech 2014–2020 a navazujícím přechodném období se jedná o samostatné opatření Ekologické zemědělství. Pro následující programové období 2022 – 2027 je v SP SZP připravována intervence Ekologické zemědělství a intervence Ekologické zemědělství přispívající biodiverzitě. 80 % českých ekologických farem se vyskytuje v oblastech s přírodními omezeními, mezi něž se region Krkonoše-Jizerské hory řadí, podpora pro tuto oblast je sem tedy rovněž směřována.</p> <p>V rámci PRV bylo zavedeno bodové zvýhodnění ekologických zemědělců v investičních podporách a počítá se s ním i v připravovaných intervencích SP SZP. Dále jsou podporovány tzv. místní akční skupiny, které operují na určitém subregionálním území, pro které připravují integrovanou strategii šitou na míru danému území. Na území SOB Krkonoše- Jizerské hory fungují místní akční skupiny, jejichž strategie byly schváleny pro období 2014-2020 a navazující přechodné období, a to Místní akční skupina Krkonoše, MAS „Přidte pobejt!“, Místní akční skupina Podještědí, Rozvoj Tanvaldska a MAS Frýdlantsko. Příjem strategií MAS na období 2023 – 2027 bude spuštěn v červnu 2023.</p>
46.	<p>Ministerstvo zemědělství a Ministerstvo pro místní rozvoj a</p>	<p>(75b) SOB 9 Specifická oblast, ve které se projevuje aktuální problém ohrožení území suchem; písm. a), b), c) a d)</p> <p>a) prověřit možnosti rozvoje vodohospodářské infrastruktury pro zabezpečení požadavků na dodávky vody v období nepříznivých hydrologických podmínek, vč. možnosti</p>	průběžně	ANO	<p><u>Vyjádření garanta Ministerstva zemědělství:</u> <u>K bodu a)</u></p> <p>V rámci aktualizace Plánu rozvoje vodovodů a kanalizací území České republiky (dále jen „PRVKÚ ČR“) jako celorepublikové koncepce jsou mimo jiné specifikována území a oblasti zasažené suchem v České republice z hlediska zásobování pitnou vodou. Na území České republiky bylo v průběhu let 2014-2015 vytipováno okolo 1 000 obcí, které měly problémy se suchem tj. 16 % obcí z celkového počtu 6 253 na celém</p>

**Přehled o stavu plnění úkolů pro ministerstva a jiné ústřední správní úřady vyplývajících
z Politiky územního rozvoje ČR, ve znění závazném od 1. 9. 2021, a z příslušných usnesení vlády
(stav: únor/březen 2023)**

p. č.	Garant úkolu <i>Spolupracující instituce</i>	Úkol (článek v PÚR ČR, ve znění závazném od 1. 9. 2021)	Stanovený termín plnění Nový termín dle garanta Stav úkolu	Spolupráce garanta s participujícími institucemi ANO / NE	Vyjádření garanta o stavu plnění úkolu
	Ministerstvo životního prostředí a Ministerstvo zdravotnictví	budování nových, zejm. povrchových zdrojů vody a cílenými programy a dotacemi podporovat rozvoj a údržbu této infrastruktury, b) cílenými programy a dotacemi podporovat opatření ke zvyšování retenčních schopností krajiny i urbanizovaných území, c) cílenými programy a dotacemi podporovat k vodnímu režimu šetrné hospodaření v krajině, zejména vhodné osevní postupy, vhodnou skladbu plodin a vhodný způsob obdělávání půdy, d) cílenými programy a dotacemi podporovat opatření vedoucí ke zmenšování velikosti půdních bloků, zejména orné půdy, jako důležitého faktoru ovlivňujícího odtokové poměry v území, zejména rychlost odtoku vody z krajiny a půdní erozi.			<p>území ČR. Na základě vyhodnocení současných systémů zásobování pitnou vodou proto byly posouzeny reálné technické a ekonomické možnosti připojení dalších obcí a jejich případných místních částí na tyto systémy (skupinové vodovody a vodárenské soustavy), a to včetně prognóz dlouhodobého demografického vývoje a vývoje potřeby vody. PRVKÚ ČR obsahuje konkrétní řešení společně s odhady investičních nákladů na navržená opatření.</p> <p>Závěry z tohoto materiálu budou zohledněny při hodnocení možností podpory výstavby vodovodů mimo jiné i v obcích, ve kterých se již vyskytly nebo se s vysokou pravděpodobností vyskytnou kvantitativní problémy se zásobováním obyvatel pitnou vodou, a které dosud nejsou napojeny na nadobecní vodovodní systém (skupinový vodovod, vodárenskou soustavu) a to v rámci dotačních programů Ministerstva zemědělství 129 400 Podpora opatření pro zmírnění negativních dopadů sucha a nedostatku vody a 129 410 Podpora výstavby a technického zhodnocení infrastruktury vodovodů a kanalizací III.</p> <p><u>K bodu c)</u> V rámci Programu rozvoje venkova 2014-2020 patří mezi podpory zacílené na vodní režim šetrného hospodaření v krajině Agroenvironmentálně-klimatická opatření (AEKO; dle NV č. 75/2015 Sb.) – opatření Zatravňování orné půdy, Zatravňování drah soustředěného odtoku, Ošetřování travních porostů a opatření Ekologické zemědělství (EZ; dle NV č. 76/2015 Sb.). Tato opatření jsou koncipována do pětiletých závazků, přičemž žadatelé jsou povinni dodržet podmínky standardů DZES a minimální požadavky pro použití hnojiv a přípravků na ochranu rostlin (POR). Z důvodu přípravy nového programového dokumentu Strategického plánu Společné zemědělské politiky (SP SZP) 2023-2027 bylo podle Nařízení Evropského parlamentu a Rady</p>

**Přehled o stavu plnění úkolů pro ministerstva a jiné ústřední správní úřady vyplývajících
z Politiky územního rozvoje ČR, ve znění závazném od 1. 9. 2021, a z příslušných usnesení vlády
(stav: únor/březen 2023)**

p. č.	Garant úkolu <i>Spolupracující instituce</i>	Úkol (článek v PÚR ČR, ve znění závazném od 1. 9. 2021)	Stanovený termín plnění Nový termín dle garanta Stav úkolu	Spolupráce garanta s participujícími institucemi ANO / NE	Vyjádření garanta o stavu plnění úkolu
					<p>(EU) 2020/2220 pro roky 2021-2022 stanoveno pro všechny země EU dvouleté přechodné období.</p> <p>Podopatření AEKO - Zatravňování orné půdy a AEKO - Zatravňování drah soustředěného odtoku cílí na zpomalení povrchového odtoku vody z orné půdy, což vede k minimalizaci sezónních nedostatků vody a zabraňuje krátkodobému zvýšení průtoků v tocích, a snížení rizika eroze půdy. V rámci zatravňování orné půdy dochází k převodu standardní orné půdy na travní porost. Převod orné půdy na travní porost přispívá také ke zmírňování dopadů klimatických změn podporou sekvence uhlíku. Způsobitelné jsou i ty DPB, které se nachází ve vzdálenosti do 25 metrů od vodního útvaru, nebo v oblastech ochranných pásem vodních zdrojů, přičemž jsou tyto DPB následně zatravňovány a je na nich zakázána aplikace hnojiva po založení porostu. Z hlediska směsí je umožněno použít 3 druhy směsí pro zatravnění (na základě vhodnosti), a to běžnou, druhově bohatou a regionální. Možnost aplikace hnojiva lze přizpůsobit ke složení směsi osiv. Zejména u druhově bohatých směsí nebo regionálních směsí může být hnojení před zatravněním nevhodné, neboť byliny ve směsi nemusí na hnojení reagovat kladně. Použití regionální směsí nebo druhově bohaté směsí je povinné při zatravnění v ZCHÚ a ochranném pásmu NP. Použití druhově bohaté a regionální směsí přispívá ke zvyšování biologické různorodosti a ekologické stability krajiny. Složení těchto směsí schvaluje při použití, popř. při dozevu, orgán ochrany přírody.</p> <p>Dalším opatřením je podopatření AEKO – Ošetřování travních porostů – titul Podmáčené a rašelinné louky, kdy se jedná o luční prameniště, střídavě vlhké a podmáčené louky a slatinné rašelinné louky. Ze zemědělského hlediska se jedná o plochy důležité pro ochranu biodiverzity, neboť je na ně vázáno velké množství ohrožených druhů rostlin i živočichů. Pravidelná ruční údržba, je pro zachování charakteru stanoviště a druhové skladby zcela klíčová. Stejně jako nutnost</p>

**Přehled o stavu plnění úkolů pro ministerstva a jiné ústřední správní úřady vyplývajících
z Politiky územního rozvoje ČR, ve znění závazném od 1. 9. 2021, a z příslušných usnesení vlády
(stav: únor/březen 2023)**

p. č.	Garant úkolu <i>Spolupracující instituce</i>	Úkol (článek v PÚR ČR, ve znění závazném od 1. 9. 2021)	Stanovený termín plnění Nový termín dle garanta Stav úkolu	Spolupráce garanta s participujícími institucemi ANO / NE	Vyjádření garanta o stavu plnění úkolu
					<p>zachovat nenarušený vodní režim lokality. Tato stanoviště přispívají i k udržení příznivého mikroklimatu a tolik potřebného zpomalení odtoku vody z krajiny. Titul je dále podporován i v rámci SP SZP v rámci intervence AEKO – Ošetřování extenzivních travních porostů.</p> <p>Z hlediska opatření Ekologické zemědělství jsou podmínky nastaveny tak, že je kladen důraz na ochranu a zlepšování kvality zemědělské půdy včetně zvýšení zadržování vody v krajině a zlepšení jakosti podzemních a povrchových vod. Postupy ekologického zemědělství vedou ke snižování vstupů a možného rizika znečištění vodních zdrojů včetně snížení rizika eroze půdy a zvyšování obsahu humusu v orné půdě, které se následně příznivě projeví na snížení rizika degradace půdy. Ekologické zemědělství je také významně podporováno v rámci SP SZP. Prostřednictvím omezení vstupů POR přispěje intervence Ekologické zemědělství k zajištění větší bezpečnosti potravin a zlepšení jakosti vody.</p> <p>V rámci nové SP SZP 2023 – 2027 byly schváleny kromě výše uvedených následující intervence, které se váží k vodnímu režimu šetrného hospodaření v krajině a k zajištění vhodných osevních postupů, vhodné skladbě plodin a vhodnému způsobu obdělávání půdy:</p> <p>AEKO – Meziplodiny – Meziplodiny zajistí pokryv povrchu orné půdy v období, kdy půda není chráněna porostem hlavní plodiny a chrání ji tak proti erozi a vysychání. Navržené druhy meziplodin jsou díky vytvářejícímu zelenému pokryvu a následným zapravením do půdy zdrojem organických látek a zvyšují obsah humusu v půdě. Příznivě ovlivňují infiltrační a retenční kapacitu půdy. Svým kořenovým systémem narušují utužené vrstvy půdního profilu, čímž zmírňují nebo brzdí degradační procesy v půdě. Významným přínosem meziplodin je také snížení rizika vyplavení nitrátů jejich odčerpáním z půdy a schopnost zadržování dusíku v biomase, čímž je omežováno znečištění podzemních vod a vodních zdrojů ionty dusíku. Meziplodiny mají pozitivní vliv na obohacení osevních postupů</p>

**Přehled o stavu plnění úkolů pro ministerstva a jiné ústřední správní úřady vyplývajících
z Politiky územního rozvoje ČR, ve znění závazném od 1. 9. 2021, a z příslušných usnesení vlády
(stav: únor/březen 2023)**

p. č.	Garant úkolu <i>Spolupracující instituce</i>	Úkol (článek v PÚR ČR, ve znění závazném od 1. 9. 2021)	Stanovený termín plnění Nový termín dle garanta Stav úkolu	Spolupráce garanta s participujícími institucemi ANO / NE	Vyjádření garanta o stavu plnění úkolu
					<p>(přerušovač obilních sledů). Meziplodiny mohou také snižovat potřebu POR (působí na odplevelení půdy) a případně i snížit výskytu chorob a škůdců (jsou refugiem pro predátory škodlivého hmyzu).</p> <p>AEKO – Omezení používání pesticidů v OPVZ na orné půdě - Jedná se o hospodaření na orné půdě v ochranných pásmech resp. povodích vodárenských nádrží sloužících pro zásobování obyvatelstva pitnou vodou, kdy je podporováno omezení množství aplikovaných POR. Je tak snížen smyv nebo průnik těchto látek a jejich reziduí do podzemních a povrchových vod. V rámci intervence jsou přesně stanoveny maximální limity pro účinné látky obsažené v přípravcích POR a způsob jejich použití v návaznosti na pěstované plodiny (preemergentní či postemergentní použití), přičemž jsou limity nastaveny tak, aby došlo ke snížení jejich aplikace, a to především nebezpečných účinných látek uvedených v databázi pesticidů EU.</p> <p><u>K bodu d)</u> Od roku 2020 vystoupil v účinnost standard dobrého a zemědělského a environmentálního stavu DZES 7d (od roku 2021 DZES 5g) omezující maximální plochu jedné plodiny na 30 ha který je zaměřen na zmenšení ploch pěstovaných monokultur pro zajištění lepší prostupnosti a mozaikovitosti krajiny, posílení diversity a rovněž omezení eroze. Tento standard se vztahuje od roku 2021 na všechny díly půdních bloků s kulturou standardní orná půda, což dle údajů z LPIS představuje celkovou výměru 2 443 000 ha. Právě zlepšení odtokových poměrů v území, zejména rychlost odtoku vody z krajiny a půdní erozi zajišťuje podmínka stanovující, aby plocha jedné plodiny byla rozdělena plochou jiné plodiny, ochranným pásem, úhorem nebo krajinným prvkem .</p> <p>Standardy DZES jsou základním kamenem podmínek dobrého hospodaření s půdou a jejich plnění je nezbytnou podmínkou pro vyplacení přímých plateb zemědělcům, plošných opatření Programu rozvoje venkova a některých opatření Společná</p>

**Přehled o stavu plnění úkolů pro ministerstva a jiné ústřední správní úřady vyplývajících
z Politiky územního rozvoje ČR, ve znění závazném od 1. 9. 2021, a z příslušných usnesení vlády
(stav: únor/březen 2023)**

p. č.	Garant úkolu <i>Spolupracující instituce</i>	Úkol (článek v PÚR ČR, ve znění závazném od 1. 9. 2021)	Stanovený termín plnění Nový termín dle garanta Stav úkolu	Spolupráce garanta s participujícími institucemi ANO / NE	Vyjádření garanta o stavu plnění úkolu
					<p>Organizace Trhů. Standard je právně ukotven v k nařízení vlády č. 48/2017 Sb. Příloha č. 2</p> <p><u>Vyjádření garanta Ministerstva zdravotnictví:</u></p> <p>Ministerstvo zdravotnictví (dále jen „MZ“) je podle ustanovení § 35 odst. 1 zákona č. 164/2001 Sb., o přírodních léčivých zdrojích, zdrojích přírodních minerálních vod, přírodních léčebných lázních a lázeňských místech a o změně některých souvisejících zákonů (lázeňský zákon), ve znění pozdějších předpisů, ústředním úřadem státní správy pro vyhledávání, ochranu, využívání a další rozvoj zdrojů, přírodních léčebných lázní a lázeňských míst a pro výkon dozoru. Zároveň je MZ podle § 37 odst. 1 lázeňského zákona dotčeným orgánem v ochranných pásmech přírodních léčivých zdrojů a zdrojů přírodních minerálních vod (dále jen „zdroje“) a na území lázeňských míst pro pořizování politiky územního rozvoje a územně plánovací dokumentace a v územním řízení. Úkoly pro ministerstva uvedené v bodech a) až d) může MZ v rámci svých kompetencí ovlivnit jen omezeně, a to pouze v území kde je dotčeným orgánem, např. omezením povolování odběru podzemních vod pro zásobování vodou.</p> <p>Zdroje jsou průběžně monitorovány (bez ohledu na období sucha) a zatím nebyla zaznamenána žádná výrazná změna ve vydatnosti nebo kvalitě těchto zdrojů. Vzhledem k těmto skutečnostem a k většinou větším hloubkám zdrojů je zřejmé, že skutečné území akumulace vod těchto zdrojů se nemusí s vymezenou hranicí SOB9 shodovat. Tento předpoklad však může být ověřen až na základě výsledků monitoringu v delším časovém horizontu několika let, možná i desetiletí. Proto se MZ při projednávání aktualizace PÚR ČR přiklání k návrhu řešit oblast ohrožení území suchem komplexně pro celou ČR.</p> <p>Kromě zmíněného monitoringu zdrojů a opatření navržených na základě jeho vyhodnocení považuje MZ za vhodné navázat hlubší spolupráci na mezirezortní úrovni, např. spoluprací s Agenturou ochrany přírody a krajiny České republiky v rámci ochrany krajiny a s dalšími orgány, které mohou svým</p>

**Přehled o stavu plnění úkolů pro ministerstva a jiné ústřední správní úřady vyplývajících
z Politiky územního rozvoje ČR, ve znění závazném od 1. 9. 2021, a z příslušných usnesení vlády
(stav: únor/březen 2023)**

p. č.	Garant úkolu <i>Spolupracující instituce</i>	Úkol (článek v PÚR ČR, ve znění závazném od 1. 9. 2021)	Stanovený termín plnění Nový termín dle garanta Stav úkolu	Spolupráce garanta s participujícími institucemi ANO / NE	Vyjádření garanta o stavu plnění úkolu
					<p>rozhodováním ovlivňovat dlouhodobý vývoj zdržení vody v krajině.</p> <p><u>Vyjádření Ministerstva zdravotnictví:</u> MZ průběžně pokračuje ve výše uvedených činnostech. Zástupci MZ se rovněž zúčastnili kontrolního dne projektu Centrum Voda - WP3 konaném ve VÚV dne 28. 4. 2022, kde se formou prezentace podrobněji seznámili s řešením dané problematiky. MZ zároveň poskytlo zástupcům VÚV své mapové podklady, a to OP a zdroje ve formátu Shapefile.</p> <p><u>Vyjádření garanta Ministerstva životního prostředí:</u> ad b) Opatření, která přispívají ke zlepšování vodního režimu v krajině včetně sídel, jsou dlouhodobě podporována v rámci Operačního programu Životní prostředí (OPŽP 2014-2020, OPŽP 2021-2027) a v rámci národních programů Podpora obnovy přirozených funkcí krajiny, Program péče o krajinu a Národní program Životní prostředí. Současně jsou daná opatření podpořena ze spuštěného Národního plánu obnovy. Podporovány jsou také výzkumné aktivity v této oblasti např. z programu Prostředí pro život.</p>
47.	Ministerstvo zemědělství <i>Ministerstvo životního prostředí</i>	(167) LAPV Připravit podklady pro vymezení ploch.	průběžně		<p><u>Vyjádření garanta:</u> Generel území chráněných pro akumulaci povrchových vod a základní zásady využití těchto území (dále jen „Generel LAPV“) byl aktualizován na podzim v roce 2020. Oproti staršímu Generelu LAPV 2011 se počet lokalit zvýšil o 21. Nyní čítá tento materiál celkem 86 lokalit napříč všemi kraji. Odkaz na dokument: http://eaagri.cz/public/web/mze/voda/osveta-a-publikace/publikace-a-dokumenty/publikace/generel-uzemi-chronenych-pro-akumulaci-2.html</p>

Přehled o stavu plnění úkolů pro ministerstva a jiné ústřední správní úřady vyplývajících z Politiky územního rozvoje ČR, ve znění závazném od 1. 9. 2021, a z příslušných usnesení vlády (stav: únor/březen 2023)

Opatření v činnosti ministerstev a dalších ústředních správních úřadů vyplývající ze Zprávy o uplatňování Politiky územního rozvoje ČR, ve znění Aktualizace č. 1				
p. č.	Garant plnění opatření	Opatření	Stanovený termín plnění opatření	Vyjádření garanta o stavu plnění opatření
47.	Ministerstvo dopravy	část g) bod II. 2) 1. Prověřit účelnost, reálnost a upřesnit požadavky vymezení koridorů rychlého železničního spojení Praha – Wrocław a Praha – Plzeň – státní hranice ČR/SRN.	rok 2020 Nový termín MD 2023	<u>Vyjádření garanta:</u> Úkol byl již částečně splněn dvěma studii proveditelnosti Praha – Beroun/Hořovice a Plzeň – Domažlice – státní hranice ČR/SRN. MD navrhuje pouze opatření na prověření železničního spojení Praha – Wrocław; Studie proveditelnosti se nyní již projednává – termín posunut na 2023. Úkol splněn částečně dle informace na vládu č.j. 755/2020-910-UPR/1
48.	Ministerstvo průmyslu a obchodu	část g) bod II. 2) 2. Zajistit odborný podklad pro řešení problému odpisu zásob hnědého uhlí v jednotlivých dobývacích prostorech a chráněných ložiskových územích tak, aby bylo uvolněno území pro rozvoj dotčených obcí a měst zejména v rámci stávajícího zastavěného území.	rok 2022 úkol splněn	<u>Vyjádření garanta:</u> Probíhá legislativní posouzení daného úkolu. Ke spolupráci byl vyzván Ústecký kraj. Konkrétně byl požádán o identifikaci obcí, jejichž rozvoj je zejména v rámci již zastavěného území limitován hranicemi DP nebo CHLÚ. Součástí požadované informace byla i pasportizace předmětných DP a CHLÚ, identifikace rozvojové plochy (výměra) a účel budoucího předpokládaného využití. MPO zpracovalo na jednání vlády Informaci k otázce řešení problému odpisu zásob hnědého uhlí v jednotlivých dobývacích prostorech a chráněných ložiskových územích tak, aby bylo uvolněno území pro rozvoj dotčených obcí a měst zejména v rámci stávajícího zastavěného území, tuto informaci vláda projednala dne 11. ledna 2023. V závěru informace pro vládu je stanovení úkolu pro Českou geologickou službu, aby zpracovala projekt geologických prací, ve kterém posoudí a zhodnotí území z hlediska možností jeho uvolnění pro další využití. Projekt vytipuje oblasti, kde by mohl být identifikován nižší zájem státu na těžbě uhlí, a to vzhledem k zastavěnému území, kde by potenciální těžba neměla šanci získat povolení hornické činnosti kvůli nemožnosti vyřešení střetu zájmů anebo kde by bylo dobývání z ekonomických důvodů nepravděpodobné. Úkol pro MPO splněn, převedeno do úkolu pro Českou geologickou službu (gesce MŽP).
49.	Ministerstva a jiné ústřední správní úřady	část g) bod II. 2) 3. Zohledňovat ve stanoviscích k zásadám územního rozvoje splněné úkoly z politiky územního rozvoje.	průběžně	<u>Vyjádření garanta:</u> Úkol v řešení. <u>Vyjádření Ministerstva práce a sociálních věcí:</u> MPSV ve svých stanoviscích průběžně vyhodnocuje plnění úkolů.

**Přehled o stavu plnění úkolů pro územní plánování vyplývajících
z Politiky územního rozvoje ČR, ve znění závazném od 1. 9. 2021
(stav: únor/březen 2023)**

Příloha 1b

**Přehled o stavu plnění úkolů pro územní plánování vyplývajících
z Politiky územního rozvoje ČR, ve znění závazném od 1. 9. 2021
(stav: únor/březen 2023)**

**Přehled o stavu plnění úkolů pro územní plánování vyplývajících
z Politiky územního rozvoje ČR, ve znění závazném od 1. 9. 2021
(stav: únor/březen 2023)**

p. č.	Nositel úkolu (garant) <i>Spolupracující instituce</i>	Úkol (článek v PÚR ČR, ve znění závazném od 1. 9. 2021)	Vyjádření garanta o stavu plnění úkolu
1.	Hlavní město Praha	<p>čl. (14) až (31) Kapitola 2 „Republikové priority územního plánování pro zajištění udržitelného rozvoje území“ Respektovat republikové priority územního plánování pro zajištění udržitelného rozvoje území v územně plánovací činnosti krajů a obcí <i>[mimo jiné zejm. dle části I. odst. 1 písm. a) přílohy 4 vyhl. č. 500/2006 Sb.: „Textová část zásad územního rozvoje obsahuje ... a) stanovení priorit územního plánování kraje pro zajištění udržitelného rozvoje území včetně zohlednění priorit stanovených v politice územního rozvoje ...“ a dle písm. E. Obsah přílohy 5 vyhl. č. 500/2006 Sb., kde se stanovuje, že vyhodnocení předpokládaných vlivů zásad územního rozvoje a územního plánu na udržitelný rozvoj území obsahuje: „Vyhodnocení přínosu zásad územního rozvoje nebo územního plánu k naplnění priorit územního plánování pro zajištění udržitelného rozvoje území obsažených v politice územního rozvoje nebo v zásadách územního rozvoje.“].</i></p>	<p>Vyjádření Hlavního města Prahy k prioritám – obecně: Priority územního plánování hl. m. Prahy pro zajištění udržitelného rozvoje území jsou v ZÚR hl. m. Prahy obsaženy.</p>
2.	Středočeský kraj	<p>čl. (14) až (31) Kapitola 2 „Republikové priority územního plánování pro zajištění udržitelného rozvoje území“ Respektovat republikové priority územního plánování pro zajištění udržitelného rozvoje území v územně plánovací činnosti krajů a obcí <i>[mimo jiné zejm. dle části I. odst. 1 písm. a) přílohy 4 vyhl. č. 500/2006 Sb.: „Textová část zásad územního rozvoje obsahuje ... a) stanovení priorit územního plánování kraje pro zajištění udržitelného rozvoje území včetně zohlednění priorit stanovených v politice územního rozvoje ...“ a dle písm. E. Obsah přílohy 5 vyhl. č. 500/2006 Sb., kde se stanovuje, že vyhodnocení předpokládaných vlivů zásad územního rozvoje a územního plánu na udržitelný rozvoj území obsahuje: „Vyhodnocení přínosu zásad územního rozvoje nebo územního plánu k naplnění priorit územního plánování pro zajištění udržitelného rozvoje území obsažených v politice územního rozvoje nebo v zásadách územního rozvoje.“].</i></p>	<p>Vyjádření Středočeského kraje k prioritám – obecně: Veškeré priority územního plánování pro zajištění udržitelného rozvoje území jsou v ZÚR SK ve znění 1. a 2. aktualizace obsaženy. Současně projednávána 3. aktualizace ZÚR SK, která je zpracovávána na základě Zprávy o uplatňování Zásad územního rozvoje Středočeského kraje v uplynulém období (2012 – 2016) bude prověřena v rámci naplňování všech stanovených priorit v současně platném znění PÚR ČR.</p>
3.	Jihočeský kraj	<p>čl. (14) až (31) Kapitola 2 „Republikové priority územního plánování pro zajištění udržitelného rozvoje území“ Respektovat republikové priority územního plánování pro zajištění udržitelného rozvoje území v územně plánovací činnosti krajů a obcí <i>[mimo jiné zejm. dle části I. odst. 1 písm. a) přílohy 4 vyhl. č. 500/2006 Sb.: „Textová část zásad územního rozvoje obsahuje ... a) stanovení priorit územního plánování kraje pro zajištění udržitelného rozvoje území včetně zohlednění priorit stanovených v politice územního rozvoje ...“ a dle písm.</i></p>	<p>Vyjádření Jihočeského kraje k prioritám – obecně: Priority jsou v ZÚR JČK zohledněny, část priorit, které jsou do PÚR nově vloženy popř. upraveny v rámci Aktualizace č. 1 a č. 4 PÚR je prověřována v pořizované 4. aktualizaci ZÚR JČK.</p>

**Přehled o stavu plnění úkolů pro územní plánování vyplývajících
z Politiky územního rozvoje ČR, ve znění závazném od 1. 9. 2021
(stav: únor/březen 2023)**

p. č.	Nositel úkolu (garant) Spolupracující instituce	Úkol (článek v PÚR ČR, ve znění závazném od 1. 9. 2021)	Vyjádření garanta o stavu plnění úkolu
		E. Obsah přílohy 5 vyhl. č. 500/2006 Sb., kde se stanovuje, že vyhodnocení předpokládaných vlivů zásad územního rozvoje a územního plánu na udržitelný rozvoj území obsahuje: „Vyhodnocení přínosu zásad územního rozvoje nebo územního plánu k naplnění priorit územního plánování pro zajištění udržitelného rozvoje území obsažených v politice územního rozvoje nebo v zásadách územního rozvoje.“]	
4.	Plzeňský kraj	<p>čl. (14) až (31) Kapitola 2 „Republikové priority územního plánování pro zajištění udržitelného rozvoje území“ Respektovat republikové priority územního plánování pro zajištění udržitelného rozvoje území v územně plánovací činnosti krajů a obcí <i>[mimo jiné zejm. dle části I. odst. 1 písm. a) přílohy 4 vyhl. č. 500/2006 Sb.: „Textová část zásad územního rozvoje obsahuje ... a) stanovení priorit územního plánování kraje pro zajištění udržitelného rozvoje území včetně zohlednění priorit stanovených v politice územního rozvoje ...“ a dle písm. E. Obsah přílohy 5 vyhl. č. 500/2006 Sb., kde se stanovuje, že vyhodnocení předpokládaných vlivů zásad územního rozvoje a územního plánu na udržitelný rozvoj území obsahuje: „Vyhodnocení přínosu zásad územního rozvoje nebo územního plánu k naplnění priorit územního plánování pro zajištění udržitelného rozvoje území obsažených v politice územního rozvoje nebo v zásadách územního rozvoje.“]</i></p>	<p>Vyjádření Plzeňského kraje k prioritám – obecně: Plzeňský kraj prostřednictvím ZÚR PK pečuje o komplexní územní rozvoj, zejména o vytváření podmínek pro rozvoj sociální péče a uspokojování potřeb občanů, ochranu zdravých životních podmínek, rozvoj dopravy a spojů, výchovu a vzdělávání a ochranu veřejného pořádku, s cílem zajistit udržitelný rozvoj území sleduje a zabezpečuje vyváženost příznivého životního prostředí, sociální soudržnosti společnosti a hospodářského rozvoje.</p>
5.	Karlovarský kraj	<p>čl. (14) až (31) Kapitola 2 „Republikové priority územního plánování pro zajištění udržitelného rozvoje území“ Respektovat republikové priority územního plánování pro zajištění udržitelného rozvoje území v územně plánovací činnosti krajů a obcí <i>[mimo jiné zejm. dle části I. odst. 1 písm. a) přílohy 4 vyhl. č. 500/2006 Sb.: „Textová část zásad územního rozvoje obsahuje ... a) stanovení priorit územního plánování kraje pro zajištění udržitelného rozvoje území včetně zohlednění priorit stanovených v politice územního rozvoje ...“ a dle písm. E. Obsah přílohy 5 vyhl. č. 500/2006 Sb., kde se stanovuje, že vyhodnocení předpokládaných vlivů zásad územního rozvoje a územního plánu na udržitelný rozvoj území obsahuje: „Vyhodnocení přínosu zásad územního rozvoje nebo územního plánu k naplnění priorit územního plánování pro zajištění udržitelného rozvoje území obsažených v politice územního rozvoje nebo v zásadách územního rozvoje.“]</i></p>	<p>Vyjádření Karlovarského kraje k prioritám – obecně: Republikové priority PÚR ČR, ve znění Aktualizace č. 1, jsou zohledněny v ZÚR KK, ve znění Aktualizace č. 1, které nabyly účinnosti 13. 7. 2018. Republikové priority byly zohledněny zejména v kapitole A „Stanovení priorit územního plánování kraje pro zajištění udržitelného rozvoje území“.</p> <p>Díčí změny Republikových priorit územního plánování pro zajištění udržitelného rozvoje území vyplývající z Aktualizace č. 4 PÚR ČR jsou zohledněny ve schválené Zprávě o uplatňování Zásad územního rozvoje Karlovarského kraje v období 2018 – 2022, a to k zapracování v následné aktualizaci Zásad územního rozvoje Karlovarského kraje.</p>
6.	Ústecký kraj	<p>čl. (14) až (31) Kapitola 2 „Republikové priority územního plánování pro zajištění udržitelného rozvoje území“</p>	<p>Vyjádření Ústeckého kraje k prioritám – obecně: ZÚR ÚK jednak naplňují a konkretizují republikové priority územního plánování dle specifik území Ústeckého kraje a doplňují je o priority</p>

**Přehled o stavu plnění úkolů pro územní plánování vyplývajících
z Politiky územního rozvoje ČR, ve znění závazném od 1. 9. 2021
(stav: únor/březen 2023)**

p. č.	Nositel úkolu (garant) Spolupracující instituce	Úkol (článek v PÚR ČR, ve znění závazném od 1. 9. 2021)	Vyjádření garanta o stavu plnění úkolu
		<p>Respektovat republikové priority územního plánování pro zajištění udržitelného rozvoje území v územně plánovací činnosti krajů a obcí <i>[mimo jiné zejm. dle části I. odst. 1 písm. a) přílohy 4 vyhl. č. 500/2006 Sb.: „Textová část zásad územního rozvoje obsahuje ... a) stanovení priorit územního plánování kraje pro zajištění udržitelného rozvoje území včetně zohlednění priorit stanovených v politice územního rozvoje ...“ a dle písm. E. Obsah přílohy 5 vyhl. č. 500/2006 Sb., kde se stanovuje, že vyhodnocení předpokládaných vlivů zásad územního rozvoje a územního plánu na udržitelný rozvoj území obsahuje: „Vyhodnocení přínosu zásad územního rozvoje nebo územního plánu k naplnění priorit územního plánování pro zajištění udržitelného rozvoje území obsažených v politice územního rozvoje nebo v zásadách územního rozvoje.“.]</i></p>	<p>územního plánování krajské úrovně. Způsoby, kterými jsou v ZÚR ÚK jednotlivé republikové priority PÚR 2008 naplňovány a upřesňovány jsou uvedeny níže.</p> <p>Republikové priority územního plánování stanovené následně 1. aktualizací PÚR ČR (např. 14a, 20a, apod.) jsou konkretizovány doplněním krajských priorit v 2. aktualizaci ZÚR ÚK, která byla vydána Zastupitelstvem Ústeckého kraje 22. 6. 2020 usnesením č. 025/30Z/2020 a nabyla účinnosti 6. 8. 2020.</p>
7.	Liberecký kraj	<p>čl. (14) až (31) Kapitola 2 „Republikové priority územního plánování pro zajištění udržitelného rozvoje území“ Respektovat republikové priority územního plánování pro zajištění udržitelného rozvoje území v územně plánovací činnosti krajů a obcí <i>[mimo jiné zejm. dle části I. odst. 1 písm. a) přílohy 4 vyhl. č. 500/2006 Sb.: „Textová část zásad územního rozvoje obsahuje ... a) stanovení priorit územního plánování kraje pro zajištění udržitelného rozvoje území včetně zohlednění priorit stanovených v politice územního rozvoje ...“ a dle písm. E. Obsah přílohy 5 vyhl. č. 500/2006 Sb., kde se stanovuje, že vyhodnocení předpokládaných vlivů zásad územního rozvoje a územního plánu na udržitelný rozvoj území obsahuje: „Vyhodnocení přínosu zásad územního rozvoje nebo územního plánu k naplnění priorit územního plánování pro zajištění udržitelného rozvoje území obsažených v politice územního rozvoje nebo v zásadách územního rozvoje.“.]</i></p>	<p>Vyjádření Libereckého kraje k prioritám – obecně: Republikové priority územního plánování (dále jen priority ÚP) jsou v územně plánovací činnosti kraje a obcí dle možností zohledňovány. Priority ÚP z PÚR ČR jsou zpřesněny v ZÚR LK zejména v kapitole A), kde jsou stanoveny krajské priority ÚP. V rámci Aktualizace č. 1 ZÚR LK byly krajské priority ÚP kompletně přepracovány. Komplexně aktualizované krajské priority ÚP jsou jednoznačněji provázány s republikovými prioritami, což usnadní vyhodnocování souladu ÚP s prioritami PÚR a ZÚR. Republikové priority ÚP jsou rozpracovány i v ostatních částech ZÚR LK. V rámci připravované Aktualizace č. 2 ZÚR LK bude prověřena případná úprava krajských priorit ÚP v návaznosti na proběhlé úpravy republikových priorit ÚP v Aktualizaci č. 4 PÚR.</p> <p>Republikové priority územního plánování pro zajištění udržitelného rozvoje území jsou v souladu se základním strategickým dokumentem Libereckého kraje – Strategii rozvoje Libereckého kraje 2021-2027. Při zpracovávání základních strategických dokumentů kraje zohledňujeme provázanost strategických a územně plánovacích krajských dokumentů. Při zpracovávání základních strategických dokumentů kraje zohledňujeme provázanost strategických a územně plánovacích krajských dokumentů.</p>
8.	Královéhradecký kraj	<p>čl. (14) až (31) Kapitola 2 „Republikové priority územního plánování pro zajištění udržitelného rozvoje území“</p>	<p>Vyjádření Královéhradeckého kraje k prioritám – obecně: K naplňování tohoto úkolu v ZÚR Královéhradeckého kraje dochází v rámci průběžně pořizovaných Aktualizací ZÚR KHK, jejichž obsahem je vždy s ohledem na aktuální podobu PÚR ČR, uvedení ZÚR KHK do souladu s PÚR ČR, a to s ohledem na povinnost stanovenou</p>

**Přehled o stavu plnění úkolů pro územní plánování vyplývajících
z Politiky územního rozvoje ČR, ve znění závazném od 1. 9. 2021
(stav: únor/březen 2023)**

p. č.	Nositel úkolu (garant) Spolupracující instituce	Úkol (článek v PÚR ČR, ve znění závazném od 1. 9. 2021)	Vyjádření garanta o stavu plnění úkolu
		Respektovat republikové priority územního plánování pro zajištění udržitelného rozvoje území v územně plánovací činnosti krajů a obcí <i>[mimo jiné zejm. dle části I. odst. 1 písm. a) přílohy 4 vyhl. č. 500/2006 Sb.: „Textová část zásad územního rozvoje obsahuje ... a) stanovení priorit územního plánování kraje pro zajištění udržitelného rozvoje území včetně zohlednění priorit stanovených v politice územního rozvoje ...“ a dle písm. E. Obsah přílohy 5 vyhl. č. 500/2006 Sb., kde se stanovuje, že vyhodnocení předpokládaných vlivů zásad územního rozvoje a územního plánu na udržitelný rozvoj území obsahuje: „Vyhodnocení přínosu zásad územního rozvoje nebo územního plánu k naplnění priorit územního plánování pro zajištění udržitelného rozvoje území obsažených v politice územního rozvoje nebo v zásadách územního rozvoje.“].</i>	v § 5 odst. 6 stavebního zákona. Platné ZÚR KHK ve znění Aktualizací č. 1, 2, 3 a 4 zohledňují aktuální znění priorit stanovených v PÚR ČR, ve znění závazném od 1. 9. 2021.
9.	Pardubický kraj	čl. (14) až (31) Kapitola 2 „Republikové priority územního plánování pro zajištění udržitelného rozvoje území“ Respektovat republikové priority územního plánování pro zajištění udržitelného rozvoje území v územně plánovací činnosti krajů a obcí <i>[mimo jiné zejm. dle části I. odst. 1 písm. a) přílohy 4 vyhl. č. 500/2006 Sb.: „Textová část zásad územního rozvoje obsahuje ... a) stanovení priorit územního plánování kraje pro zajištění udržitelného rozvoje území včetně zohlednění priorit stanovených v politice územního rozvoje ...“ a dle písm. E. Obsah přílohy 5 vyhl. č. 500/2006 Sb., kde se stanovuje, že vyhodnocení předpokládaných vlivů zásad územního rozvoje a územního plánu na udržitelný rozvoj území obsahuje: „Vyhodnocení přínosu zásad územního rozvoje nebo územního plánu k naplnění priorit územního plánování pro zajištění udržitelného rozvoje území obsažených v politice územního rozvoje nebo v zásadách územního rozvoje.“].</i>	Vyjádření Pardubického kraje k prioritám – obecně: Republikové priority pro zajištění udržitelného rozvoje území dle PÚR ČR 2008 jsou v Zásadách územního rozvoje Pardubického kraje (ZÚR Pk), které nabyly účinnosti v roce 2010 obsaženy. Nové priority (čl. 14a, 16a, 20a a 24a) vyplývající z Aktualizace č. 1 PÚR ČR byly prověřeny a zpřesněny v Aktualizaci č. 3 ZÚR Pk, a to především v kapitole „1. Stanovení priorit územního plánování kraje pro zajištění udržitelného rozvoje území včetně zohlednění priorit stanovených v politice územního rozvoje“, stanovením nové priority v čl. 02a, 06c, 06g, 06h, 06i, 06j, 06k a 08a. Změny Republikových priorit územního plánování pro zajištění udržitelného rozvoje území vyplývající z Aktualizace č. 4 PÚR ČR budou zohledněny v následující aktualizaci ZÚR Pk.
10.	Kraj Vysočina	čl. (14) až (31) Kapitola 2 „Republikové priority územního plánování pro zajištění udržitelného rozvoje území“ Respektovat republikové priority územního plánování pro zajištění udržitelného rozvoje území v územně plánovací činnosti krajů a obcí <i>[mimo jiné zejm. dle části I. odst. 1 písm. a) přílohy 4 vyhl. č. 500/2006 Sb.: „Textová část zásad územního rozvoje obsahuje ... a) stanovení priorit územního plánování kraje pro zajištění udržitelného rozvoje území včetně zohlednění priorit stanovených v politice územního rozvoje ...“ a dle písm. E. Obsah přílohy 5 vyhl. č. 500/2006 Sb., kde se stanovuje, že vyhodnocení předpokládaných vlivů zásad územního rozvoje a územního plánu na udržitelný rozvoj území obsahuje: „Vyhodnocení přínosu zásad územního rozvoje nebo územního plánu k naplnění priorit územního plánování pro</i>	Vyjádření Kraje Vysočina k prioritám – obecně: Republikové priority územního plánování pro zajištění udržitelného rozvoje území dle PÚR ČR 2008 byly zohledněny v Aktualizaci č. 2 Zásad územního rozvoje Kraje Vysočina, které nabyly účinnosti dne 7. 10. 2016. Změny republikových priorit územního plánování pro zajištění udržitelného rozvoje území vyplývající z Aktualizace č. 4 PÚR ČR budou prověřeny v rámci připravované Aktualizace č. 9 Zásad územního rozvoje Kraje Vysočina.

**Přehled o stavu plnění úkolů pro územní plánování vyplývajících
z Politiky územního rozvoje ČR, ve znění závazném od 1. 9. 2021
(stav: únor/březen 2023)**

p. č.	Nositel úkolu (garant) <i>Spolupracující instituce</i>	Úkol (článek v PÚR ČR, ve znění závazném od 1. 9. 2021)	Vyjádření garanta o stavu plnění úkolu
		<i>zajištění udržitelného rozvoje území obsažených v politice územního rozvoje nebo v zásadách územního rozvoje.“].</i>	
11.	Jihomoravský kraj	<p>čl. (14) až (31) Kapitola 2 „Republikové priority územního plánování pro zajištění udržitelného rozvoje území“ Respektovat republikové priority územního plánování pro zajištění udržitelného rozvoje území v územně plánovací činnosti krajů a obcí <i>[mimo jiné zejm. dle části I. odst. 1 písm. a) přílohy 4 vyhl. č. 500/2006 Sb.: „Textová část zásad územního rozvoje obsahuje ... a) stanovení priorit územního plánování kraje pro zajištění udržitelného rozvoje území včetně zohlednění priorit stanovených v politice územního rozvoje ...“ a dle písm. E. Obsah přílohy 5 vyhl. č. 500/2006 Sb., kde se stanovuje, že vyhodnocení předpokládaných vlivů zásad územního rozvoje a územního plánu na udržitelný rozvoj území obsahuje: „Vyhodnocení přínosu zásad územního rozvoje nebo územního plánu k naplnění priorit územního plánování pro zajištění udržitelného rozvoje území obsažených v politice územního rozvoje nebo v zásadách územního rozvoje.“].</i></p>	<p>Vyjádření Jihomoravského kraje k prioritám – obecně: Republikové priority byly odpovídajícím způsobem zapracovány do ZÚR JMK vydaných usnesením Zastupitelstva Jihomoravského kraje č. 2891/16/Z29 dne 05. 10. 2016. Republikové priority byly upřesněny zejména v kapitole A „Priority územního plánování Jihomoravského kraje“ (v obecné rovině) a dále v příslušných kapitolách a člancích ZÚR JMK viz odůvodnění ZÚR JMK - vyhodnocení souladu ZÚR s PÚR ČR.</p> <p>ZÚR JMK ve znění aktualizace č. 1 a 2, která nabyla účinnosti dne 31. 10. 2020, zohlednily priority dle PÚR. Nově vložené nebo upravené priority v rámci Aktualizace č. 4 PÚR budou prověřeny a případně doplněny v rámci aktualizace č. 3 ZÚR JMK.</p>
12.	Olomoucký kraj	<p>čl. (14) až (31) Kapitola 2 „Republikové priority územního plánování pro zajištění udržitelného rozvoje území“ Respektovat republikové priority územního plánování pro zajištění udržitelného rozvoje území v územně plánovací činnosti krajů a obcí <i>[mimo jiné zejm. dle části I. odst. 1 písm. a) přílohy 4 vyhl. č. 500/2006 Sb.: „Textová část zásad územního rozvoje obsahuje ... a) stanovení priorit územního plánování kraje pro zajištění udržitelného rozvoje území včetně zohlednění priorit stanovených v politice územního rozvoje ...“ a dle písm. E. Obsah přílohy 5 vyhl. č. 500/2006 Sb., kde se stanovuje, že vyhodnocení předpokládaných vlivů zásad územního rozvoje a územního plánu na udržitelný rozvoj území obsahuje: „Vyhodnocení přínosu zásad územního rozvoje nebo územního plánu k naplnění priorit územního plánování pro zajištění udržitelného rozvoje území obsažených v politice územního rozvoje nebo v zásadách územního rozvoje.“].</i></p>	<p>Vyjádření Olomouckého kraje k prioritám – obecně: Republikové priority územního plánování PÚR ČR ve znění Aktualizace č. 1, 2, 3 a 5 pro zajištění udržitelného rozvoje území řeší ZÚR OK v platném znění. Naplňování priorit je podrobně popsáno v Aktualizaci č. 2a ZÚR OK (vydána Zastupitelstvem Olomouckého kraje dne 23. 9. 2019 usnesením č. UZ/17/60/2019 a nabyla účinnosti dne 15. 10. 2019) v kapitole Odůvodnění II. Vyhodnocení souladu s PÚR, výsledek přezkoumání dle § 40 odst. 1 a 2 stavebního zákona a ve VVURÚ v kapitole E „Vyhodnocení přínosu zásad územního rozvoje k naplnění priorit územního plánování“.</p> <p>Republikové priority vyplývající z aktualizace č. 4 PÚR ČR budou zapracovány do úplné aktualizace ZÚR OK, když práce na Zprávě o uplatňování ZÚR OK za uplynulé období budou zahájeny v letošním roce.</p>
13.	Zlínský kraj	<p>čl. (14) až (31) Kapitola 2 „Republikové priority územního plánování pro zajištění udržitelného rozvoje území“ Respektovat republikové priority územního plánování pro zajištění udržitelného rozvoje území v územně plánovací činnosti krajů a obcí</p>	<p>Vyjádření Zlínského kraje k prioritám – obecně: Republikové priority územního plánování pro zajištění udržitelného rozvoje území jsou zapracovány do účinných Zásad územního rozvoje ve znění aktualizace č. 4 (dále ZÚR ZK), do kapitoly 1. Priority územního plánování. V souladu s úpravou republikových priorit</p>

**Přehled o stavu plnění úkolů pro územní plánování vyplývajících
z Politiky územního rozvoje ČR, ve znění závazném od 1. 9. 2021
(stav: únor/březen 2023)**

p. č.	Nositel úkolu (garant) Spolupracující instituce	Úkol (článek v PÚR ČR, ve znění závazném od 1. 9. 2021)	Vyjádření garanta o stavu plnění úkolu
		<p><i>[mimo jiné zejm. dle části I. odst. 1 písm. a) přílohy 4 vyhl. č. 500/2006 Sb.: „Textová část zásad územního rozvoje obsahuje ... a) stanovení priorit územního plánování kraje pro zajištění udržitelného rozvoje území včetně zohlednění priorit stanovených v politice územního rozvoje ...“ a dle písm. E. Obsah přílohy 5 vyhl. č. 500/2006 Sb., kde se stanovuje, že vyhodnocení předpokládaných vlivů zásad územního rozvoje a územního plánu na udržitelný rozvoj území obsahuje: „Vyhodnocení přínosu zásad územního rozvoje nebo územního plánu k naplnění priorit územního plánování pro zajištění udržitelného rozvoje území obsažených v politice územního rozvoje nebo v zásadách územního rozvoje.“].</i></p>	<p>územního plánování budou v rámci následující řádné aktualizace ZÚR ZK upraveny také priority územního plánování.</p>
14.	Moravskoslezský kraj	<p>čl. (14) až (31) Kapitola 2 „Republikové priority územního plánování pro zajištění udržitelného rozvoje území“ Respektovat republikové priority územního plánování pro zajištění udržitelného rozvoje území v územně plánovací činnosti krajů a obcí</p> <p><i>[mimo jiné zejm. dle části I. odst. 1 písm. a) přílohy 4 vyhl. č. 500/2006 Sb.: „Textová část zásad územního rozvoje obsahuje ... a) stanovení priorit územního plánování kraje pro zajištění udržitelného rozvoje území včetně zohlednění priorit stanovených v politice územního rozvoje ...“ a dle písm. E. Obsah přílohy 5 vyhl. č. 500/2006 Sb., kde se stanovuje, že vyhodnocení předpokládaných vlivů zásad územního rozvoje a územního plánu na udržitelný rozvoj území obsahuje: „Vyhodnocení přínosu zásad územního rozvoje nebo územního plánu k naplnění priorit územního plánování pro zajištění udržitelného rozvoje území obsažených v politice územního rozvoje nebo v zásadách územního rozvoje.“].</i></p>	<p>Vyjádření Moravskoslezského kraje k prioritám – obecně: Republikové priority územního plánování čl. (14) až (32) obsažené v PÚR ČR ve znění jejích Aktualizací č. 1-3 a 5, byly zapracovány do Aktualizace č. 1 Zásad územního rozvoje Moravskoslezského kraje, která nabyla účinnost 21. 11. 2018. V rámci aktualizace č. 2a ZÚR MSK která je účinná od 16. 8. 2022, byly republikové priority územního plánování vyplývající z aktualizace č. 4 PÚR ČR promítnuty do ZÚR MSK.</p>
15.	Kraje	<p>čl. (39) Kapitola 3 „Rozvojové oblasti a rozvojové osy“ Úkoly pro územní plánování, písm. a), b), c), d) a e):</p> <p>a) Při respektování republikových priorit územního plánování umožňovat v rozvojových oblastech a rozvojových osách intenzivní využívání území v souvislosti s rozvojem veřejné infrastruktury. Z tohoto důvodu v rozvojových oblastech a v rozvojových osách vytvářet podmínky pro umístění aktivit mezinárodního a republikového významu s požadavky na změny v území a tím přispívat k zachování charakteru území mimo rozvojové oblasti a rozvojové osy.</p> <p>b) Úkoly, stanovené pro jednotlivé rozvojové oblasti a rozvojové osy, musí být převzaty do územně plánovací dokumentace krajů a obcí.</p>	<p><u>Vyjádření hl. m. Prahy:</u> Na území hl. m. Prahy je Aktualizací č. 1 PÚR ČR vymezena OB1 Metropolitní rozvojová oblast Praha. Aktualizací č. 1 ZÚR hl. m. Prahy zpřesňuje vymezení této rozvojové oblasti a dále vymezuje na svém území rozvojové oblasti a rozvojové osy nadmístního, tj. celoměstského významu. Rozvojové oblasti a rozvojové osy nejspíše budou po AZUR č. 5, která se momentálně nachází ve fázi po VP, vypuštěny. Samozřejmě zůstává zachována Metropolitní rozvojová oblast Praha OB1. Nové požadavky vyplývající z Aktualizace č. 4 PÚR ČR budou prověřeny a zpracovány nejpozději v rámci další úplné aktualizace ZÚR hl. m. Prahy, na niž se začne na konci roku 2022 pracovat přípravou Zprávy o uplatňování ZÚR hl. m. Prahy za uplynulé období.</p> <p><u>Vyjádření Olomouckého kraje:</u></p>

**Přehled o stavu plnění úkolů pro územní plánování vyplývajících
z Politiky územního rozvoje ČR, ve znění závazném od 1. 9. 2021
(stav: únor/březen 2023)**

p. č.	Nositel úkolu (garant) <i>Spolupracující instituce</i>	Úkol (článek v PÚR ČR, ve znění závazném od 1. 9. 2021)	Vyjádření garanta o stavu plnění úkolu
		<p>c) Kraje v zásadách územního rozvoje dle potřeby upřesní vymezení rozvojových oblastí a rozvojových os v rozlišení podle území jednotlivých obcí, popřípadě jednotlivých katastrálních území, při respektování důvodů vymezení dotýčných rozvojových oblastí a rozvojových os. V případě rozvojových os a oblastí je možné tyto osy nebo oblasti vymezit i pouze v části katastrálního území.</p> <p>d) V zásadách územního rozvoje nebo při jejich aktualizacích, podle konkrétních podmínek a možností území, zohlednit Strategii regionálního rozvoje ČR 2021+ a vymezení center osídlení vyššího řádu a sídelní struktury podle územně analytických podkladů.</p> <p>e) V zásadách územního rozvoje nebo při jejich aktualizacích postupovat mimo jiné v souladu s Programy zlepšování kvality ovzduší, pokud to zmocnění pro obsah zásad územního rozvoje uvedené v právních předpisech umožňuje. Platí pro čl. (40) - (46).</p>	<p>Analýza vymezení rozvojových os a oblastí řešených v rámci PÚR ČR ve znění Aktualizace č. 1, 2, 3 a 5, ale i vymezení rozvojových oblastí a os (včetně specifických oblastí) upřesněných v ZÚR dalších krajů ČR vedla k zásadní revizi vymezení rozvojových oblastí a rozvojových os v Akt. č. 2a ZÚR OK. Vymezení rozvojových oblastí a rozvojových os je provedeno na základě vyhodnocení možností zvýšených požadavků na provedení změn v území, přičemž byly respektovány platné limity v území. Možnosti provedení změn v území, jejich rozsah a přesnější lokalizaci bude řešit podrobnější ÚPD (ÚP). Při vymezování rozvojových os a oblastí bylo upřednostňováno jejich vyšší hierarchické zařazení plynoucí z PÚR ČR, tj. přednost před vymezením rozvojových os a oblastí na krajské úrovni.</p> <p>V rámci Aktualizace č.2a bylo zrušeno označení rozvojových oblastí vymezovaných ZÚR OK (ozn. kódy a název nadregionální) a všechny rozvojové oblasti vymezené ZÚR OK jsou nově označeny kódy a jsou považovány za rozvojové oblasti nadmístního významu.</p> <p>Při vymezení území rozvojových oblastí a os bylo plně zohledněno, aby zde existovaly reálné důvody soustředění aktivit mezinárodního a republikového významu, které vyvolávají požadavky na změnu území a také, aby ve vymezených osách a oblastech byly minimalizovány střety s limity využití území.</p> <p>Nové požadavky vyplývající z Aktualizace č. 4 PÚR ČR budou prověřeny a zpracovány do úplné aktualizace ZÚR OK, když práce na Zprávě o uplatňování ZÚR OK za uplynulé období budou zahájeny v letošním roce.</p> <p><u>Vyjádření Karlovarského kraje:</u> Úkoly pro územní plánování vyplývající z čl. (39), (51) a (58) PÚR ČR jsou zohledněny v ZÚR KK, ve znění Aktualizace č. 1, které nabyly účinnosti 13. 7. 2018.</p> <p>Díčí změny těchto článků vyplývající z Aktualizace č. 4 PÚR ČR jsou zohledněny ve schválené Zprávě o uplatňování Zásad územního rozvoje Karlovarského kraje v období 2018 – 2022, a to k zapracování v následné aktualizaci Zásad územního rozvoje Karlovarského kraje.</p> <p><u>Vyjádření Libereckého kraje:</u></p>

**Přehled o stavu plnění úkolů pro územní plánování vyplývajících
z Politiky územního rozvoje ČR, ve znění závazném od 1. 9. 2021
(stav: únor/březen 2023)**

p. č.	Nositel úkolu (garant) <i>Spolupracující instituce</i>	Úkol (článek v PÚR ČR, ve znění závazném od 1. 9. 2021)	Vyjádření garanta o stavu plnění úkolu
			<p>Úkoly pro územní plánování jsou v ZÚR LK plněny. V ZÚR LK byla upřesněna rozvojová oblast OB7 a rozvojová osa OS3 z PÚR ČR a byly k nim stanoveny úkoly pro územní plánování a kritéria a podmínky pro rozhodování o změnách v území.</p> <p><u>Vyjádření Středočeského kraje:</u> Úkoly budou naplňovány v rámci pořizované 3. aktualizace ZÚR SK (viz schválená Zpráva o uplatňování ZÚR SK).</p> <p><u>Vyjádření Pardubického kraje:</u> ZÚR Pk zpřesňují vymezení rozvojových oblastí a rozvojových os OB4, OS4, OS8 a OS9, pro které dále stanovují zásady pro usměrňování územního rozvoje a rozhodování o změnách v území a úkoly pro územní plánování. V rámci Aktualizace č. 3 ZÚR Pk byly zásady a úkoly upřesněny. Zpřesnění rozvojových oblastí a os je prověřováno průběžně v rámci Rozboru udržitelného rozvoje ÚAP Pk.</p> <p><u>Vyjádření Ústeckého kraje:</u> ZÚR ÚK ve znění 1., 2. a 3. aktualizace respektují a zpřesňují územní vymezení rozvojových oblastí a os vyplývajících z PÚR 2008 a její aktualizace a zpřesňují a dále rozvíjejí úkoly zadané pro územní plánování.</p> <p>Ad) a) Předmětný úkol pro územní plánování je implementován a akcentován v ZÚR ÚK ve znění 1., 2. a 3. aktualizace. Všechny rozvojové oblasti a osy jsou vymezeny v rozsahu území obcí se zvýšeným rozvojovým potenciálem, zejména s ohledem na jejich dobrou vazbu na existující nebo navrhované významné dopravní cesty a s ohledem na jejich reálné plošné a prostorové rozvojové možnosti. ZÚR ÚK ve znění 1., 2. a 3. aktualizace stanovují pro jednotlivé rozvojové oblasti a osy úkoly pro územní plánování pro plánování a usměrňování územního rozvoje s cílem usměrnit rozvoj zejména ekonomických aktivit, občanského vybavení, bydlení, dopravní a technické infrastruktury přednostně do jejich území. Např. v OB6 doplněný úkol (12) a v OS2 úkol (4) týkající se VTP.</p> <p>Ad) b) Aktualizace č. 1., 2., 3. a 5. PÚR ČR již nestanovují pro rozvojovou oblast OB6, vymezenou v PÚR ČR na území Ústeckého kraje, žádné specifické úkoly pro územní plánování, které by návrh</p>

**Přehled o stavu plnění úkolů pro územní plánování vyplývajících
z Politiky územního rozvoje ČR, ve znění závazném od 1. 9. 2021
(stav: únor/březen 2023)**

p. č.	Nositel úkolu (garant) <i>Spolupracující instituce</i>	Úkol (článek v PÚR ČR, ve znění závazném od 1. 9. 2021)	Vyjádření garanta o stavu plnění úkolu
			<p>2aZÚR ÚK mohl převzít. PÚR ČR stanovila pro rozvojové osy OS2 a OS7 úkoly pro územní plánování, které již byly v době pořizování návrhu 2aZÚR ÚK akcentovány v platných ZÚR ÚK.</p> <p>Ad) c) Rozvojové oblasti a osy byly v platných ZÚR ÚK vymezeny na celá správní území jednotlivých obcí. V 2aZÚR ÚK bylo jejich vymezení částečně upraveno a pouze ve výjimečných případech je v ZÚR ÚK ve znění 1., 2. a 3. aktualizace zpřesnění provedeno podle území jednotlivých katastrálních území (obce Dubí, Krupka, Osek) a zcela výjimečně i podle části jednotlivých katastrálních území (obec Košťany).</p> <p>Ad) d) Při aktualizaci vymezení rozvojových oblastí a rozvojových os byla v rámci návrhu 2aZÚR ÚK zohledněna typologie území České republiky podle obcí (rozvojová urbanizovaná území / stabilizovaná území / periferní území) vymezená v rámci Strategie regionálního rozvoje ČR na období 2014-2020.</p> <p>Ad) e) Podkladem pro zpracování návrhu 2aZÚR ÚK byl <i>Program zlepšování kvality zóna Severozápad – CZ04 (Ministerstvo životního prostředí, 05/2016)</i>, jehož cílem je zajistit na území celého kraje kvalitu ovzduší splňující zákonem stanovené požadavky (emisní limity a cílové emisní limity) a přispět k dodržení závazků, které Česká republika přijala v oblasti omezování emisí znečišťujících látek do ovzduší (národní emisní stropy).</p> <p>Ústecký kraj vykazuje v rámci ČR dlouhodobě relativně vysoké množství emisí, zejména z důvodu přítomnosti průmyslu a zásobami nerostných surovin na území kraje, proto energetika, těžba uhlí, strojírenství, chemický a sklářský průmysl zaujímají významná postavení v ekonomice kraje.</p> <p>Na území zóny CZ04 Severozápad dochází dlouhodobě k překračování emisních limitů pro suspendované částice frakce PM₁₀ a benzo(a)pyren (průměrná roční koncentrace). V minulosti dále docházelo k překročení ročního emisního limitu NO₂ na 2 dopravních stanicích, a to na lokalitách Děčín-ZÚ (do roku 2009) a Ústí n. L. -Všebořická (hoř spot) (do roku 2010).</p>

**Přehled o stavu plnění úkolů pro územní plánování vyplývajících
z Politiky územního rozvoje ČR, ve znění závazném od 1. 9. 2021
(stav: únor/březen 2023)**

p. č.	Nositel úkolu (garant) <i>Spolupracující instituce</i>	Úkol (článek v PÚR ČR, ve znění závazném od 1. 9. 2021)	Vyjádření garanta o stavu plnění úkolu
			<p>S ohledem na výše uvedené stanovuje <i>Program zlepšování kvality zóna Severozápad – CZ04 (Ministerstvo životního prostředí, 05/2016)</i> následující vybraná opatření (ED1 – územní plánování) ke zlepšení kvality ovzduší na úrovni území Ústeckého kraje implementovatelná v rámci ZÚR:</p> <ul style="list-style-type: none"> – rozvoj environmentálně příznivé energetické infrastruktury, – vytvoření územních podmínek pro zajištění rozvoje města s ohledem na snižování přepravních nároků a maximalizaci energetických úspor (optimalizace rozmístění a kapacit ploch s rozdílným způsobem využití, omezování negativních dopadů suburbanizace, zamezení bezdůvodnému rozšiřování zastavitelného území snízkou hustotou osídlení atd.), – vytvoření územních podmínek pro snižování objemu individuální automobilové dopravy, – vytvoření územních podmínek pro další rozvoj veřejné hromadné dopravy, zejména kolejové, a rozvoj integrovaných systémů dopravy, včetně plnohodnotného začlenění železniční dopravy, pokud je to možné, – optimalizace napojení významných zdrojů či cílů automobilové dopravy, jako např. ploch pro výrobu, obchod a logistiku na dopravní infrastrukturu vyššího řádu, – zachování zastoupení vegetace v urbanizovaném prostoru města, postupné zvyšování zastoupení vegetačních ploch v lokalitách s deficitem vegetace, ad. <p>ZÚR ÚK ve znění 1., 2. a 3. aktualizace vytváří vymezením koridorů pro přeložky silnic včetně obchvatů sídel podmínky pro snížení emisní zátěže obydlených území z automobilové dopravy. 2aZÚR ÚK vymezuje další koridory pro obchvaty sídel s cílem převedení tranzitní dopravy mimo obydlená území, například koridor pro obchvat Lomu (PK22), koridor pro obchvat Roudnice nad Labem b-II/240_VAR2, s úpravou dle usnesení Zastupitelstva ÚK ze dne 4. 3. 2019, či koridor pro obchvat Benešova nad Ploučnicí (PK4). 2aZÚR ÚK dále s cílem vytvoření podmínek pro podporu železniční dopravy, jakožto environmentálně šetrného způsobu dopravy, vymezuje koridor C-E61 pro optimalizaci železničních tratí č. 073 a č. 072.</p> <p>S cílem vytvoření podmínek pro zmírnění negativních účinků tranzitní silniční a železniční dopravy na obyvatelstvo je v 2aZÚR ÚK stanovena nová priorita územního plánování kraje č. (19a). S cílem vytvoření</p>

**Přehled o stavu plnění úkolů pro územní plánování vyplývajících
z Politiky územního rozvoje ČR, ve znění závazném od 1. 9. 2021
(stav: únor/březen 2023)**

p. č.	Nositel úkolu (garant) <i>Spolupracující instituce</i>	Úkol (článek v PÚR ČR, ve znění závazném od 1. 9. 2021)	Vyjádření garanta o stavu plnění úkolu
			<p>podmínek pro podporu dalších environmentálně šetrných způsobů dopravy, zejména cyklistické dopravy či pěší dopravy, byla v platných ZÚR ÚK stanovena priorita územního plánování č. (38). V rámci 2aZÚR ÚK došlo k aktualizaci jejího znění ve smyslu podpory výsadby doprovodné zeleně podél sítě cyklostezek a turistických cest, čímž rovněž dochází k aplikaci opatření ke zlepšení kvality ovzduší, resp. jsou vytvářeny základní podmínky pro snižování objemu individuální automobilové dopravy. Předcházení střetu vzájemně neslučitelných činností v území a k ochraně obytných a rekreačních území před nepříznivými účinky dopravy či emisí a hluku z výrobních činností má přispět nová priorita územního plánování kraje č. (7a), stanovená 2aZÚR ÚK.</p> <p><u>Vyjádření Kraje Vysočina:</u> Zásady územního rozvoje Kraje Vysočina vymezují a zpřesňují rozvojové oblasti a rozvojové osy, pro které stanovují zásady pro usměrňování územního rozvoje a úkoly pro územní plánování. Prověření a případné zohlednění Strategie regionálního rozvoje ČR 2021+, vymezení center osídlení vyššího řádu a sídelní struktury podle ÚAP bude předmětem připravované Aktualizace č. 9 Zásad územního rozvoje Kraje Vysočina.</p> <p><u>Vyjádření Zlínského kraje:</u> ZÚR ZK zpřesňují územní vymezení rozvojových oblastí a rozvojových os, pro které dále stanovují dodržování zásad pro rozhodování o změnách v území a úkoly pro územní plánování. Vymezení center osídlení vyššího řádu a sídelní struktury podle územně analytických podkladů bude řešeno následující řádnou aktualizací ZÚR ZK.</p> <p><u>Vyjádření Jihomoravského kraje:</u> V ZÚR JMK byly příslušné rozvojové oblasti a rozvojové osy zpřesněny na úroveň obcí. U každé rozvojové oblasti a rozvojové osy byly stanoveny požadavky na uspořádání a využití území a úkoly pro územní plánování.</p> <p><u>Vyjádření Moravskoslezského kraje:</u> ZÚR MSK, ve znění 1. aktualizace, která nabyla účinnosti dne 21. 11. 2018, zpřesňují územní vymezení rozvojových oblastí</p>

**Přehled o stavu plnění úkolů pro územní plánování vyplývajících
z Politiky územního rozvoje ČR, ve znění závazném od 1. 9. 2021
(stav: únor/březen 2023)**

p. č.	Nositel úkolu (garant) <i>Spolupracující instituce</i>	Úkol (článek v PÚR ČR, ve znění závazném od 1. 9. 2021)	Vyjádření garanta o stavu plnění úkolu
			<p>a rozvojových os, pro které dále stanovují dodržování zásad pro rozhodování o změnách v území a úkoly pro územní plánování. Požadavek na zohlednění Strategie regionálního rozvoje ČR 2021+ a vymezení center osídlení vyššího řádu sídelní struktury podle ÚAP bude promítnut do zprávy o uplatňování ZÚR a následně do aktualizace ZÚR MSK. MSK upozorňuje, že Strategie regionálního rozvoje ČR 2021+ a vymezení center osídlení vyššího řádu bylo revidováno materiálem MMR „Centra osídlení České republiky“.</p> <p><u>Vyjádření Jihočeského kraje:</u> ZÚR JČK zpřesňují územní vymezení rozvojových oblastí a rozvojových os, pro které dále stanovují dodržování zásad pro rozhodování o změnách v území a úkoly pro územní plánování. Typologie obsažená ve Strategii regionálního rozvoje ČR 2014–2020 bude zohledněna v rámci probíhající 4. aktualizace ZÚR JČK. Vymezení center osídlení vyššího řádu a sídelní struktury podle územně analytických podkladů bude provedeno v ZÚR JČK až po dokončení jednotné metodiky pro všechny kraje. Nyní ÚAP JČK neobsahují kompletní výstup v této problematice, který by byl využitelný pro přenos do ZÚR.</p>
16.	<p>Hlavní město Praha <i>Ministerstvo pro místní rozvoj</i></p>	<p>čl. (40) OB1 Metropolitní rozvojová oblast Praha Kapitola 3 „Rozvojové oblasti a rozvojové osy“ Úkoly pro územní plánování, písm. a), b) a c):</p> <p>a) Koordinovat rozvoj a využití území hlavního města Prahy a Středočeského kraje s důrazem na řešení problémů suburbanizace, včetně odpovídající veřejné infrastruktury.</p> <p>b) Pořídít územní studie řešící zejména vzájemné vazby veřejné infrastruktury.</p> <p>c) Pořídít ve vzájemné koordinaci územní studie řešící problémy suburbanizace, zejména hierarchizaci sídelní struktury a nekoncepční rozvoj.</p>	<p><u>Vyjádření hl. m. Prahy:</u> MMR zahájilo práci na územní studii Pražského regionu, jejímž cílem je analýza stavu území definující problémy k řešení, návrh jejich řešení v rozsahu působnosti MMR, a navržení úkolů pro územní plánování z hlediska využití území hlavního města Prahy a Středočeského kraje k odstranění zjištěných problémů. Hlavní město Praha s MMR a Středočeským krajem na této studii spolupracuje. Koordinace rozvoje a využití území se Středočeským krajem probíhá.</p>
17.	<p>Středočeský kraj <i>Ministerstvo pro místní rozvoj</i></p>	<p>čl. (40) OB1 Metropolitní rozvojová oblast Praha Kapitola 3 „Rozvojové oblasti a rozvojové osy“ Úkoly pro územní plánování, písm. a), b) a c):</p> <p>a) Koordinovat rozvoj a využití území hlavního města Prahy a Středočeského kraje s důrazem na řešení problémů suburbanizace, včetně odpovídající veřejné infrastruktury.</p>	<p><u>Vyjádření Středočeského kraje:</u> Středočeský kraj uplatnil komentář k návrhu zadání Územní studie Pražského regionu, který pořizuje MMR a i nadále bude na věci spolupracovat. ZÚR SK zpřesňují vymezení metropolitní rozvojové oblasti OB1.</p>

**Přehled o stavu plnění úkolů pro územní plánování vyplývajících
z Politiky územního rozvoje ČR, ve znění závazném od 1. 9. 2021
(stav: únor/březen 2023)**

p. č.	Nositel úkolu (garant) <i>Spolupracující instituce</i>	Úkol (článek v PÚR ČR, ve znění závazném od 1. 9. 2021)	Vyjádření garanta o stavu plnění úkolu
		b) Pořídít územní studie řešící zejména vzájemné vazby veřejné infrastruktury. c) Pořídít ve vzájemné koordinaci územní studie řešící problémy suburbanizace, zejména hierarchizaci sídelní struktury a nekoncepční rozvoj.	
18.	Jihomoravský kraj	čl. (42) OB3 Metropolitní rozvojová oblast Brno Kapitola 3 „Rozvojové oblasti a rozvojové osy“ Úkoly pro územní plánování: Pořídít územní studie řešící zejména vzájemné vazby veřejné infrastruktury.	<u>Vyjádření Jihomoravského kraje</u> ZÚR JMK upřesňují vymezení OB3 s ohledem na typologii obsaženou ve Strategii regionálního rozvoje ČR 2014 – 2020 v <i>odst. (25) textové části ZÚR JMK</i> a ve <i>výkrese I.1 grafické části ZÚR JMK</i> . ZÚR JMK upřesňují úkoly pro ÚP v PÚR (42) v <i>kap. I textové části ZÚR JMK</i> uložením prověření změn využití v OB3 metropolitní rozvojové oblasti Brno územní studií „Územní studie nadřazené dálniční a silniční sítě v jádrovém území OB3 metropolitní rozvojové oblasti Brno“. Zpracovaná Územní studie byla podkladem pro Aktualizaci č. 1 ZÚR JMK, která nabyla účinnosti dne 31. 10. 2020.
19.	Liberecký kraj	čl. (46) OB7 Rozvojová oblast Liberec Kapitola 3 „Rozvojové oblasti a rozvojové osy“ Úkoly pro územní plánování: Řešit územní souvislosti napojení oblasti na modernizované železniční tratě ve směru na Prahu.	<u>Vyjádření Libereckého kraje</u> ZÚR LK vymezují pro železniční napojení Rozvojové oblasti OB7 Liberec na Prahu koridory mezinárodního významu ŽD8_D26D, ŽD8_D26/1 a ŽD8_D26/2 v rámci železničního spojení Praha – Mladá Boleslav – Turnov - Liberec – hranice ČR/Polsko (- Zawidów). Podněty na aktualizaci vymezení těchto koridorů mohou vyplynout ze studie proveditelnosti, kterou aktuálně pořizuje MD respektive SŽ.
20.	Kraje	čl. (68) Kapitola 4 „Specifické oblasti“ Úkoly pro územní plánování, písm. a), b), c) a d): a) kraje v zásadách územního rozvoje dle potřeby upřesní vymezení specifických oblastí v rozlišení podle území jednotlivých obcí, případně s ohledem na charakter daného území podle jednotlivých katastrálních území a výjimečně, ve zvláště odůvodněných případech, i podle částí katastrálních území, při respektování důvodů vymezení a kritérií a podmínek pro rozhodování jednotlivých specifických oblastí; upřesněné specifické oblasti se mohou překrývat s upřesněnými rozvojovými oblastmi nebo osami pouze výjimečně a jen ve zvláště odůvodněných případech,	<u>Vyjádření Královéhradeckého kraje:</u> Vydané ZÚR KHK mají již upřesněné vymezení specifických oblastí v rozlišení podle jednotlivých obcí. V rámci Aktualizace č. 1 ZÚR KHK jsou upravovány - upřesňovány úkoly územního plánování, a to zejména s ohledem na požadavky Správy KRMAP a dále na integrovanou strategii rozvoje regionu Krkonoše. <u>Vyjádření hl. m. Prahy:</u> Specifická oblast SOB9 byla zpracována do návrhu AZUR č. 5 k veřejnému projednání. Momentálně se tato Aktualizace nachází ve fázi po VP. <u>Vyjádření Olomouckého kraje:</u>

**Přehled o stavu plnění úkolů pro územní plánování vyplývajících
z Politiky územního rozvoje ČR, ve znění závazném od 1. 9. 2021
(stav: únor/březen 2023)**

p. č.	Nositel úkolu (garant) <i>Spolupracující instituce</i>	Úkol (článek v PÚR ČR, ve znění závazném od 1. 9. 2021)	Vyjádření garanta o stavu plnění úkolu
		<p>b) kraje a obce postupují při pořizování územně plánovací dokumentace v souladu s kritérii a podmínkami pro rozhodování o změnách v území,</p> <p>c) úkoly, stanovené pro jednotlivé specifické oblasti, musí být převzaty do územně plánovací dokumentace krajů a obcí.</p> <p>d) kraje prověří možnosti dalšího rozvoje specifických oblastí mj. s ohledem na periferní polohu území, zejm. zlepšováním dopravní dostupnosti vnitřních periferií a příhraničních oblastí. Platí pro čl. (69) - (75).</p>	<p>ZÚR OK v platném znění vymezují specifické oblasti. Zásadním podkladem pro prověření a zpřesnění vymezení specifických oblastí je zejména Strategie rozvoje územního obvodu Olomouckého kraje (SRÚOOK). V odst. 11. a navazujících 11.1. až 11.12 v Aktualizaci č. 2a ZÚR OK bylo vymezení specifických oblastí prověřeno, a to zejména s ohledem na požadavky PÚR ČR ve znění Aktualizace č. 1, 2, 3 a 5, výstupů SRÚOOK a návaznosti na území sousedních krajů. Zpřesňování vymezení dle katastrálních území je možné pouze ve vybraných případech. Obecně byla upřednostněna zásada regionálního pohledu vyplývající ze samotné podstaty antropogenní transformace krajinné sféry – neexistence výrazných hranic jevů (zejména pak u pilíře životního prostředí a pilíře hospodářského rozvoje). Nové požadavky vyplývající z Aktualizace č. 4 PÚR ČR budou prověřeny a zapracovány do úplné aktualizace ZÚR OK, když práce na Zprávě o uplatňování ZÚR OK za uplynulé období budou zahájeny v letošním roce.</p> <p><u>Vyjádření Karlovarského kraje:</u> Úkoly pro územní plánování vyplývající z čl. (68) a (74) PÚR ČR jsou zohledněny v ZÚR KK, ve znění Aktualizace č. 1, které nabyly účinnosti 13. 7. 2018.</p> <p>Díčí změny těchto článků vyplývající z Aktualizace č. 4 PÚR ČR jsou zohledněny ve schválené Zprávě o uplatňování Zásad územního rozvoje Karlovarského kraje v období 2018 – 2022, a to k zapracování v následné aktualizaci Zásad územního rozvoje Karlovarského kraje.</p> <p><u>Vyjádření Libereckého kraje:</u> Úkoly pro územní plánování jsou v ZÚR LK plněny. V ZÚR LK byla upřesněna rozvojová oblast SOB7 Krkonoše – Jizerské hory do SOB7a Jizerské hory a SOB7b Západní Krkonoše a byly k nim stanoveny úkoly pro územní plánování a kritéria a podmínky pro rozhodování o změnách v území. V rámci připravované Aktualizace č. 2 ZÚR LK bude zohledněno rozšíření specifické oblasti SOB7 v PÚR ČR na celý Frýdlantský výběžek.</p> <p><u>Vyjádření Středočeského kraje:</u> ZÚR SK v současné době nevymezují žádnou specifickou oblast. Specifická oblast SOB9 se týká celého správního území</p>

**Přehled o stavu plnění úkolů pro územní plánování vyplývajících
z Politiky územního rozvoje ČR, ve znění závazném od 1. 9. 2021
(stav: únor/březen 2023)**

p. č.	Nositel úkolu (garant) <i>Spolupracující instituce</i>	Úkol (článek v PÚR ČR, ve znění závazném od 1. 9. 2021)	Vyjádření garanta o stavu plnění úkolu
			<p>Středočeského kraje a ZÚR SK problematiku sucha již řeší v rámci kapitoly E. Upřesnění územních podmínek koncepce ochrany a rozvoje přírodních, kulturních a civilizačních hodnot, podkapitola E.1. Přírodní hodnoty území kraje čl. (198) pod písm. b) a l), kde stanovuje zásadu ochrany vodního režimu, vydatnosti a jakosti zdrojů povrchových a podzemních vod a dále i přírodních léčivých zdrojů a ochranu říčních nivy. Ochrana je zajištěna i prostřednictvím vymezení LAPV. Zastupitelstvo Středočeského kraje dále vydalo 7. aktualizaci Zásad územního rozvoje SK usnesením č. 027-16/2022/ZK ze dne 30. 5. 2022, která se týká vymezení koridoru pro veřejně prospěšnou stavbu vodovodu, jenž má za cíl v lokalitách ovlivněných suchem (oblast kolem plánované dálnice D3), rozšířit zásobování pitnou vodou. Ke zpřesnění oblasti SOB9 dojde v případě dostupnosti relevantních podkladů pro řešení věci a posouzení nutnosti její podrobnější diferenciaci vymezení v případě, kdy jde o celé správní území Středočeského kraje, a to v rámci samostatné aktualizace ZÚR SK. Uplatňování tohoto článku je sledováno v rámci pořizovacího procesu jednotlivých územních plánů, které jsou zmocněny, s ohledem na jejich zákonné měřítko, k řešení požadovaných detailů stanovených úkoly pro územní plánování v čl. (75b) a je pro ně PÚR ČR závazná.</p> <p><u>Vyjádření Pardubického kraje:</u> ZÚR Pk vymezují a zpřesňují specifickou oblast SOB3 a stanovují zásady pro usměrňování územního rozvoje a rozhodování o změnách v území a úkoly pro územní plánování. V rámci Aktualizace č. 3 ZÚR Pk byly zásady a úkoly upřesněny. Zpřesnění vymezení specifické oblasti je prověřováno průběžně v rámci Rozboru udržitelného rozvoje ÚAP Pk. ZÚR Pk vymezují koridory D23, D24 a D 28 pro přeložky silnice I. třídy, které vytváří předpoklady pro zlepšení dostupnosti specifické oblasti SOB3.</p> <p><u>Vyjádření Ústeckého kraje:</u> ZÚR ÚK i 2aZÚR ÚK respektují a zpřesňují územní vymezení specifických oblastí vyplývajících z PÚR 2008 a její aktualizace. Zpřesňují a dále rozvíjejí úkoly zadané pro územní plánování.</p> <p>Ad a) Specifické oblasti jsou v platných ZÚR ÚK vymezovány v rozsahu celých správních území obcí. Pouze v případě SOB6 je v 2aZÚR ÚK zpřesnění částečně provedeno podle území jednotlivých</p>

**Přehled o stavu plnění úkolů pro územní plánování vyplývajících
z Politiky územního rozvoje ČR, ve znění závazném od 1. 9. 2021
(stav: únor/březen 2023)**

p. č.	Nositel úkolu (garant) <i>Spolupracující instituce</i>	Úkol (článek v PÚR ČR, ve znění závazném od 1. 9. 2021)	Vyjádření garanta o stavu plnění úkolu
			<p>katastrálních území (obce Dubí, Krupka, Osek) a zcela výjimečně i podle části jednotlivých katastrálních území (obec Košťany).</p> <p>Specifická oblast SOB6 je v 2aZÚR ÚK vymezena s respektem ke všem důvodům vymezení a v souladu s kritérii a podmínkami pro rozhodování stanovenými v PÚR ČR.</p> <p>Ad b) 2aZÚR ÚK je zpracována plně v souladu s kritérii a podmínkami pro rozhodování o změnách v území pro SOB5 a SOB6 stanovenými v PÚR ČR.</p> <p>Ad c) Platné ZÚR ÚK i 2aZÚR ÚK přebírá a upřesňuje úkoly pro územní plánování stanovené pro SOB5 a SOB6 v PÚR ČR.</p> <p><u>Specifické oblasti</u> SOB5 Specifická oblast Mostecko. SOB6 Specifická oblast Krušné hory. Odůvodnění týkající se specifických oblastí vyplývajících z PÚR 2008 a zpřesnění i rozvíjení úkolů zadaných pro územní plánování v PÚR 2008 je uvedeno v kapitole B3.</p> <p>Ve schválené zprávě o uplatňování ZÚR ÚK v uplynulém období je stanoven následující požadavek k dané problematice, cit.:</p> <p>➤ <i>V návrhu 2. Aktualizace ZÚR ÚK budou prověřeny podmínky koncepce vymezení specifických oblastí stanovené v čl. (68) u všech vymezených popřípadě upravených specifických oblastí a budou implementovány do úkolů pro územní plánování pro plánování a usměrňování územního rozvoje.</i></p> <p><u>Vyjádření Zlínského kraje:</u> ZÚR ZK zpřesňují územní vymezení specifických oblastí a rozvojových os, pro které dále stanovují dodržování zásad pro rozhodování o změnách v území a úkoly pro územní plánování.</p> <p><u>Vyjádření Jihomoravského kraje:</u> V aktualizaci ZÚR JMK bude zpřesněna specifická oblast SOB9 a budou stanoveny požadavky na uspořádání a využití území a úkoly pro územní plánování.</p>

**Přehled o stavu plnění úkolů pro územní plánování vyplývajících
z Politiky územního rozvoje ČR, ve znění závazném od 1. 9. 2021
(stav: únor/březen 2023)**

p. č.	Nositel úkolu (garant) <i>Spolupracující instituce</i>	Úkol (článek v PÚR ČR, ve znění závazném od 1. 9. 2021)	Vyjádření garanta o stavu plnění úkolu
			<p><u>Vyjádření Moravskoslezského kraje:</u> ZÚR MSK, ve znění 1. aktualizace, která nabyla účinnosti dne 21. 11. 2018, zpřesňují územní vymezení specifických oblastí a rozvojových os, pro které dále stanovují podmínky pro rozhodování o změnách v území a úkoly pro územní plánování. V platných ZÚR MSK je zohledněna problematika dostupnosti vnitřních periferií a příhraničních oblastí. (Např. převedení územní rezervy obchvatu obce Vrchy na silnici I/57 do návrhového koridoru, Hájení a upřesnění koridoru na silnic I/68 v úseku Bohumín – Karviná, korekce koridorů na silnici I/11 v úseku Opava – Ol. Kraj, atd.)</p> <p><u>Vyjádření Jihočeského kraje:</u> Úkoly vyplývající z Aktualizace č. 1 a č. 4 PUR ČR jsou zohledněny v právě pořizované 4. aktualizace ZUR JČK.</p> <p><u>Vyjádření Kraje Vysočina:</u> Vymezení a zpřesnění nové SOB9 včetně prověření a zpracování úkolů pro územní plánování bude předmětem připravované Aktualizace č. 9 Zásad územního rozvoje Kraje Vysočina. Platné Zásady územního rozvoje Kraje Vysočina v rámci stanovených priorit územního plánování pro zajištění udržitelného rozvoje území stanovují v čl. (06) – (08a) podmínky, které v některých případech jsou totožné s úkoly pro územní plánování definovanými pro SOB9 v čl. (75b) PÚR ČR.</p>
21.	Jihočeský kraj	<p>čl. (69) SOB1 Specifická oblast Šumava Kapitola 4 „Specifické oblasti“ Úkoly pro územní plánování, písm. a), b), c), d) a e): V rámci územně plánovací činnosti kraje a koordinace územně plánovací činnosti obcí</p> <p>a) identifikovat hlavní póly a střediska ekonomického rozvoje oblasti a vytvářet zde územní podmínky pro zkvalitnění a rozvoj dopravní a technické infrastruktury, bydlení a občanského vybavení,</p> <p>b) vytvářet územní podmínky pro rozvoj dopravní dostupnosti území a rozvoj přeshraničních dopravních tahů mezinárodního a republikového významu,</p>	<p>Nové úkoly vyplývající z Aktualizace č. 1 a č. 4 PUR ČR jsou zohledněny v právě pořizované 4. aktualizaci ZUR JČK. Jako podklad pro 4. aktualizaci ZUR JČK bylo území prověřeno studií Lipensko – odstranění disparit rozvoje území (schválení využití 2017, zpracovatel KPMG). Vytváření územních podmínek dopravní dostupnosti území a rozvoj přeshraničních dopravních tahů významným způsobem komplikuje a znemožňuje environmentální ochrana území.</p>

**Přehled o stavu plnění úkolů pro územní plánování vyplývajících
z Politiky územního rozvoje ČR, ve znění závazném od 1. 9. 2021
(stav: únor/březen 2023)**

p. č.	Nositel úkolu (garant) <i>Spolupracující instituce</i>	Úkol (článek v PÚR ČR, ve znění závazném od 1. 9. 2021)	Vyjádření garanta o stavu plnění úkolu
		<p>c) vytvářet územní podmínky pro propojení systému pěších a cyklistických tras se sousedními státy a koncepčního rozvoje systému dálkových tras,</p> <p>d) vytvářet územní podmínky pro rozvoj celoroční rekreace a cestovního ruchu, dřevozpracujícího průmyslu a místních tradičních řemesel, zejména vymezením vhodných lokalit a stanovením podmínek pro umístování těchto aktivit v koordinaci s ochranou přírody a krajiny,</p> <p>e) vytvářet územní podmínky pro rozvoj ekologických forem dopravy včetně železniční,</p> <p>f) vytvářet územní podmínky pro dopravní propojení středisek cestovního ruchu mezi sebou, zohledňujícího jak potřeby územního rozvoje, tak i předměty a cíle ochrany NP a CHKO Šumava.</p>	
22.	Plzeňský kraj	<p>čl. (69) SOB1 Specifická oblast Šumava Kapitola 4 „Specifické oblasti“ Úkoly pro územní plánování, písm. a), b), c), d) a e): V rámci územně plánovací činnosti kraje a koordinace územně plánovací činnosti obcí</p> <p>a) identifikovat hlavní póly a střediska ekonomického rozvoje oblasti a vytvářet zde územní podmínky pro zkvalitnění a rozvoj dopravní a technické infrastruktury, bydlení a občanského vybavení,</p> <p>b) vytvářet územní podmínky pro rozvoj dopravní dostupnosti území a rozvoj přeshraničních dopravních tahů mezinárodního a republikového významu,</p> <p>c) vytvářet územní podmínky pro propojení systému pěších a cyklistických tras se sousedními státy a koncepčního rozvoje systému dálkových tras,</p> <p>d) vytvářet územní podmínky pro rozvoj celoroční rekreace a cestovního ruchu, dřevozpracujícího průmyslu a místních tradičních řemesel, zejména vymezením vhodných lokalit a stanovením podmínek pro umístování těchto aktivit v koordinaci s ochranou přírody a krajiny,</p> <p>e) vytvářet územní podmínky pro rozvoj ekologických forem dopravy včetně železniční,</p>	<p>ZÚR PK v rámci zpřesněné SOB1 jako střediska ekonomického rozvoje identifikuje města Hartmanice, Kašperské Hory a Železná Ruda, ve kterých je třeba vytvářet územní podmínky pro zkvalitnění a rozvoj dopravní a technické infrastruktury, bydlení a občanského vybavení.</p> <p>Dalším úkoly byly stanoveny jako úkoly pro územní plánování obcí, jejichž cílem je: Vytvářet územní podmínky pro rozvoj dopravní dostupnosti území a rozvoj přeshraničních dopravních tahů mezinárodního a republikového významu včetně propojení pěších a turistických tras s Bavorskem.</p> <p>Vytvářet podmínky pro rozvoj celoroční rekreace a komplexní využití rekreačního potenciálu území včetně vodní turistiky na Otavě s ohledem na místní podmínky a minimalizaci negativních vlivů na životní prostředí.</p> <p>Zabezpečit podmínky pro lokalizaci tradičních podnikatelských aktivit v sídlech a jejich zázemí se zohledněním požadavků na udržitelný rozvoj území.</p> <p>Při územně plánovací činnosti chránit lesní plochy a vytvářet podmínky pro jejich přirozenou obnovu.</p> <p>Posilovat stabilitu osídlení v malých sídlech včetně přiměřeného rozvoje druhého bydlení zkvalitňováním veřejné infrastruktury, nepřipouštět vymezení nových ploch pro bydlení a služby bez vazeb na zastavěné území.</p>

**Přehled o stavu plnění úkolů pro územní plánování vyplývajících
z Politiky územního rozvoje ČR, ve znění závazném od 1. 9. 2021
(stav: únor/březen 2023)**

p. č.	Nositel úkolu (garant) <i>Spolupracující instituce</i>	Úkol (článek v PÚR ČR, ve znění závazném od 1. 9. 2021)	Vyjádření garanta o stavu plnění úkolu
		f) vytvářet územní podmínky pro dopravní propojení středisek cestovního ruchu mezi sebou, zohledňujícího jak potřeby územního rozvoje, tak i předměty a cíle ochrany NP a CHKO Šumava.	K obnově zaniklých sídel přistupovat pouze při potřebě zajištění obsluhy území při zohlednění požadavků ochrany přírody a krajiny, přičemž se nejedná o sídla ležící uvnitř velkoplošných zvláště chráněných území přírody. Koordinovat územně plánovací činnost příhraničních obcí a územní rozvoj oblasti s německou stranou. Vytvářet podmínky pro obnovování a zřizování malých vodních nádrží.
23.	Moravskoslezský kraj	<p>čl. (70) SOB2 Specifická oblast Beskydy Kapitola 4 „Specifické oblasti“ Úkoly pro územní plánování, písm. a), b), c), d), e) a f): V rámci územně plánovací činnosti kraje a koordinace územně plánovací činnosti obcí</p> <p>a) vytvářet územní podmínky pro umístování aktivit spojených s restrukturalizací ekonomiky, b) vytvářet územní podmínky pro zlepšení dopravní dostupnosti hraničních oblastí se Slovenskem, c) vytvářet územní podmínky pro rozvoj systému přeshraničních pěších a cyklistických tras, d) vytvářet územní podmínky pro rozvoj rekreace, e) chránit v ÚPD území pro modernizaci a rekonstrukci silnice I/11, I/68 v úseku MÚK D48 – státní hranice v souladu s rozvojovými aktivitami oblasti, f) vytvářet územní podmínky pro zemědělskou výrobu podhorského a horského charakteru, zejména vymezením vhodných lokalit pro zatravňování a pastvinářství.</p>	ZÚR MSK, ve znění aktualizací, zpřesňují na území kraje vymezení specifické oblasti SOB2 Beskydy, pro kterou dále stanovují podmínky pro rozhodování o změnách v území a úkoly pro územní plánování. Úkoly vyplývající z článku 70 PÚR jsou konkrétně rozpracovány a promítnuty také do jednotlivých záměrů kapitoly D.
24.	Zlínský kraj	<p>čl. (70) SOB2 Specifická oblast Beskydy Kapitola 4 „Specifické oblasti“ Úkoly pro územní plánování, písm. a), b), c), d) a f): V rámci územně plánovací činnosti kraje a koordinace územně plánovací činnosti obcí</p> <p>a) vytvářet územní podmínky pro umístování aktivit spojených s restrukturalizací ekonomiky, b) vytvářet územní podmínky pro zlepšení dopravní dostupnosti hraničních oblastí se Slovenskem,</p>	ZÚR ZK zpřesňují na území Zlínského kraje vymezení části specifické oblasti SOB2 Beskydy, pro kterou dále stanovují dodržování zásad pro rozhodování o změnách v území a úkoly pro územní plánování. Specifická oblast je na území kraje vymezena územními obvody obcí, případně k. ú. obcí.

**Přehled o stavu plnění úkolů pro územní plánování vyplývajících
z Politiky územního rozvoje ČR, ve znění závazném od 1. 9. 2021
(stav: únor/březen 2023)**

p. č.	Nositel úkolu (garant) <i>Spolupracující instituce</i>	Úkol (článek v PÚR ČR, ve znění závazném od 1. 9. 2021)	Vyjádření garanta o stavu plnění úkolu
		c) vytvářet územní podmínky pro rozvoj systému přeshraničních pěších a cyklistických tras, d) vytvářet územní podmínky pro rozvoj rekreace, f) vytvářet územní podmínky pro zemědělskou výrobu podhorského a horského charakteru, zejména vymezením vhodných lokalit pro zatravňování a pastvinářství.	
25.	Moravskoslezský kraj	čl. (71) SOB3 Specifická oblast Jeseníky–Králický Sněžník Kapitola 4 „Specifické oblasti“ Úkoly pro územní plánování, písm. a), c), d), e), f) a g): V rámci územně plánovací činnosti kraje a koordinace územně plánovací činnosti obcí a) identifikovat hlavní póly a střediska ekonomického rozvoje oblasti a vytvářet zde územní podmínky pro zkvalitnění a rozvoj dopravní a technické infrastruktury, bydlení a občanského vybavení, c) vytvářet územní podmínky pro rozvoj systému pěších a cyklistických tras a propojení systému se sousedním Polskem, koncepčního rozvoje systému dálkových tras, d) vytvářet územní podmínky pro rozvoj rekreace a cestovního ruchu, dřevozpracujícího průmyslu a ekologického zemědělství, e) vytvářet územní podmínky pro zemědělskou výrobu podhorského a horského charakteru, zejména vymezením vhodných území pro zatravňování a pastvinářství, f) řešit územní souvislosti napojení Jeseníků směrem na Ostravu, g) vytvářet územní podmínky pro umístění staveb, technických a přírodě blízkých opatření ke snížení povodňových rizik, včetně opatření na horní Opavě s údolní nádrží Nové Heřminovy.	ZÚR MSK, ve znění aktualizací, zpřesňují na území kraje vymezení specifické oblasti SOB3 Jeseníky, pro kterou dále stanovují podmínky pro rozhodování o změnách v území a úkoly pro územní plánování. Úkoly vyplývající z článku 71 PÚR jsou konkrétně rozpracovány a promítnuty také do jednotlivých záměrů kapitoly D.
26.	Olomoucký kraj	čl. (71) SOB3 Specifická oblast Jeseníky–Králický Sněžník Kapitola 4 „Specifické oblasti“ Úkoly pro územní plánování, písm. a), b), c), d), e) a g): V rámci územně plánovací činnosti kraje a koordinace územně plánovací činnosti obcí a) identifikovat hlavní póly a střediska ekonomického rozvoje oblasti a vytvářet zde územní podmínky pro zkvalitnění a rozvoj	<u>Vyjádření Olomouckého kraje</u> ZÚR OK v platném znění vymezuje specifickou oblast SOB3 (Specifická oblast Jeseníky-Kralický Sněžník). Aktualizace č. 2a ZÚR prověřila vymezení specifických oblastí v ZÚR OK a to zejména s ohledem na požadavky PÚR ČR ve znění Aktualizace č. 1, 2, 3 a 5, výstupy SRÚOOK a návaznosti na území krajů. Prověřila překryvy rozvojových a specifických oblastí se závěrem, že řešení odpovídá podmínkám území OK, zejména

**Přehled o stavu plnění úkolů pro územní plánování vyplývajících
z Politiky územního rozvoje ČR, ve znění závazném od 1. 9. 2021
(stav: únor/březen 2023)**

p. č.	Nositel úkolu (garant) Spolupracující instituce	Úkol (článek v PÚR ČR, ve znění závazném od 1. 9. 2021)	Vyjádření garanta o stavu plnění úkolu
		<p>dopravní a technické infrastruktury, bydlení a občanského vybavení,</p> <p>b) vytvářet územní podmínky pro zlepšení dopravní dostupnosti území a přeshraničních dopravních tahů, zejména na Kladsko,</p> <p>c) vytvářet územní podmínky pro rozvoj systému pěších a cyklistických tras a propojení systému se sousedním Polskem, koncepčního rozvoje systému dálkových tras,</p> <p>d) vytvářet územní podmínky pro rozvoj rekreace a cestovního ruchu, dřevozpracujícího průmyslu a ekologického zemědělství,</p> <p>e) vytvářet územní podmínky pro zemědělskou výrobu podhorského a horského charakteru, zejména vymezením vhodných území pro zatravňování a pastvinářství,</p> <p>g) vytvářet územní podmínky pro umístění staveb, technických a přírodně blízkých opatření ke snížení povodňových rizik, včetně opatření na horní Opavě s údolní nádrží Nové Heřminovy.</p>	<p>s ohledem na identifikovaný rozsah problémů hospodářského pilíře OK, generující rozhodujícím způsobem vymezení specifických oblastí.</p> <p>Na území OK u vymezení Specifické oblasti Jeseníky–Králický Sněžník nedochází oproti předcházejícímu stavu ke změně, u řešení nedochází k zásadní změně.</p> <p>Aktualizace č. 2a po prověření stavu území, návazností a vazeb rozvojových os na území sousedních krajů zrušila rozvojovou osu nadmístního významu OR2 Mohelnice - Zábřeh – Šumperk – Jeseník – Mikulovice – Polsko (v podstatě v úseku Šumperk-Jeseník, tj. přes masiv Jeseníků, ostatní úseky bývalé osy spadají do rozvojových oblastí), dále upravila polohu u dílčích úseků koridorů DI a TI, navrhla na Jesenícku směřování nové významné rozvojové plochy pro sport a rekreaci, a vymezila území významné pro situování protipovodňových opatření.</p> <p>Nové požadavky vyplývající z Aktualizace č. 4 PÚR ČR – ve vztahu na sucho - budou prověřeny a zapracovány do úplné aktualizace ZÚR OK, když práce na Zprávě o uplatňování ZÚR OK za uplynulé období budou zahájeny v letošním roce.</p>
27.	Pardubický kraj	<p>čl. (71) SOB3 Specifická oblast Jeseníky–Králický Sněžník Kapitola 4 „Specifické oblasti“ Úkoly pro územní plánování, písm. a), b), c), d) a e): V rámci územně plánovací činnosti kraje a koordinace územně plánovací činnosti obcí</p> <p>a) identifikovat hlavní póly a střediska ekonomického rozvoje oblasti a vytvářet zde územní podmínky pro zkvalitnění a rozvoj dopravní a technické infrastruktury, bydlení a občanského vybavení,</p> <p>b) vytvářet územní podmínky pro zlepšení dopravní dostupnosti území a přeshraničních dopravních tahů, zejména na Kladsko,</p> <p>c) vytvářet územní podmínky pro rozvoj systému pěších a cyklistických tras a propojení systému se sousedním Polskem, koncepčního rozvoje systému dálkových tras,</p> <p>d) vytvářet územní podmínky pro rozvoj rekreace a cestovního ruchu, dřevozpracujícího průmyslu a ekologického zemědělství,</p>	<p><u>Vyjádření Pardubického kraje</u></p> <p>ZÚR Pk vymezují zásady pro specifickou oblast SOB 3, které jsou stanoveny ve čl. (68) ZÚR Pk: spolupracovat s Olomouckým krajem na vytváření podmínek pro stabilizaci obyvatel oblasti; ve spolupráci s Olomouckým krajem zlepšit dopravní spojení v koridorech silnic I/11, I/43 (dálnic D35 – Polsko) a II/312 (Králický – Hanušovice); zlepšit železniční spojení ve směrech na Ústí nad Orlicí a Polsko; vytvářet podmínky pro rozvoj rekreace a cestovního ruchu; vytvářet podmínky pro saturaci ekonomických a sociálních potřeb a zájmů ochrany přírody.</p> <p>Úkoly pro územní plánování jsou uvedeny ve čl. (69) ZÚR Pk a ukládají: stabilizovat koridory dopravních staveb, zejména I/11 a I/43; zlepšit podmínky pro realizaci přeshraničních vazeb; prověřit možnosti využití rekreačního potenciálu území pro rekreaci; vytvářet podmínky pro zemědělskou výrobu podhorského, resp. horského charakteru; koordinovat územní rozvoj oblasti s polskými přístupy a záměry; respektovat požadavky na ochranu přírodních a kulturních hodnot stanovených v odst. (115) až (118) ZÚR Pk.</p>

**Přehled o stavu plnění úkolů pro územní plánování vyplývajících
z Politiky územního rozvoje ČR, ve znění závazném od 1. 9. 2021
(stav: únor/březen 2023)**

p. č.	Nositel úkolu (garant) <i>Spolupracující instituce</i>	Úkol (článek v PÚR ČR, ve znění závazném od 1. 9. 2021)	Vyjádření garanta o stavu plnění úkolu
		e) vytvářet územní podmínky pro zemědělskou výrobu podhorského a horského charakteru, zejména vymezením vhodných území pro zatravňování a pastvinářství.	Stanovené úkoly v čl. (71) PÚR ČR pro SOB3 budou v rámci aktualizace ZÚR Pk prověřeny a případně zpřesněny.
28.	Moravskoslezský kraj	<p>čl. (72) SOB4 Specifická oblast Karvinsko Kapitola 4 „Specifické oblasti“ Úkoly pro územní plánování, písm. a), b), c), d), e) a f): V rámci územně plánovací činnosti kraje a koordinace územně plánovací činnosti obcí</p> <p>a) vytvářet územní podmínky pro regeneraci sídel, zejména pro přestavbu zastavěného území,</p> <p>b) vytvářet územní podmínky pro rekultivaci a revitalizaci devastovaných ploch a brownfields za účelem vyhledávání ploch vhodných k využití pro ekonomické aktivity a pro rekreaci,</p> <p>c) koncepčně řešit začlenění ploch rekultivovaných po těžbě, s přihlédnutím k možnosti začlenit kvalitní biotopy do územního systému ekologické stability,</p> <p>d) chránit před zastavěním plochy nezbytné pro vytvoření souvislých veřejně přístupných zelených pásů, vhodných pro nenáročnou formu krátkodobé rekreace a dále pro vznik a rozvoj lesních porostů a zachování prostupnosti krajiny,</p> <p>e) prověřit možnosti umístění průmyslové zóny o velikosti cca 100 až 200 ha, včetně prověření možností využití ploch brownfields,</p> <p>f) vytvářet v rozsahu možností územního plánování územní podmínky pro zlepšování kvality ovzduší se zohledněním programů zlepšování kvality ovzduší.</p>	<p><u>Vyjádření Moravskoslezského kraje</u></p> <p>ZÚR MSK, ve znění aktualizací, zpřesňují na území kraje vymezení specifické oblasti SOB4 Karvinsko, pro kterou dále stanovují podmínky pro rozhodování o změnách v území a úkoly pro územní plánování. Úkoly vyplývající z článku 72 PÚR jsou konkrétně rozpracovány a promítnuty také do jednotlivých záměrů kapitoly D. Část koridoru pro vedení silnice I/68 v úseku Bohumín – Karviná je hájená v platných ZÚR MSK. Další část možného vedení propojení na D48 dosud není prověřena. Dle dostupných informací byla ze strany ŘSD rozpracována vyhledávací studie. Výsledky studie budou případně zapracovány do aktualizace, pořizované na základě zprávy o uplatňování. V ZÚR MSK je v kontextu bodu e) vymezena plocha RPZ1 Nad Barborou, jejíž rozsah a podmínky využití jsou upraveny Aktualizací č. 7 ZÚR MSK (předpoklad vydání 06/2023).</p>
29.	Ústecký kraj	<p>čl. (73) SOB5 Specifická oblast Mostecko Kapitola 4 „Specifické oblasti“ Úkoly pro územní plánování, písm. a), b), c) a d): V rámci územně plánovací činnosti kraje a koordinace územně plánovací činnosti obcí</p> <p>a) vytvářet územní podmínky pro nutnou obnovu krajiny, jejího vodního režimu, obnovu dopravního systému a pro polyfunkční využití území (vodní hospodářství, zemědělství, les, rekreace, sport, bydlení apod.) s ohledem na specifické podmínky jednotlivých území,</p>	<p><u>Vyjádření Ústeckého kraje</u></p> <p>V platných ZÚR ÚK (v době pořizování návrhu 2aZÚR ÚK) byly úkoly stanovené v PÚR 2008 pro specifickou oblast SOB5 zpřesněny stanovením úkolů pro územní plánování a usměrňování územního rozvoje pro zpřesněnou specifickou oblast republikového významu SOB5, viz níže:</p> <p>(1) Posilovat všechny tři pilíře udržitelného rozvoje - hospodářský rozvoj, sociální soudržnost, životní prostředí.</p>

**Přehled o stavu plnění úkolů pro územní plánování vyplývajících
z Politiky územního rozvoje ČR, ve znění závazném od 1. 9. 2021
(stav: únor/březen 2023)**

p. č.	Nositel úkolu (garant) <i>Spolupracující instituce</i>	Úkol (článek v PÚR ČR, ve znění závazném od 1. 9. 2021)	Vyjádření garanta o stavu plnění úkolu
		<p>b) s cílem obnovy kulturní krajiny a polyfunkčního využití území vytvářet územní podmínky pro vznik jezer ve zbytkových jamách povrchových uhelných lomů, velkých souvislých ploch zeleně s rekreační funkcí i specifických zemědělských ploch,</p> <p>c) v případě rozšíření povrchové těžby hnědého uhlí stanovit rámce mezi únosností území a regulativy pro zachování vyváženosti tří pilířů udržitelného rozvoje území a pro ochranu kulturních, sídelních, přírodních a krajinářských hodnot, pro celkovou stabilizaci sídelní struktury,</p> <p>d) vymezit a chránit před zastavěním plochy nezbytné pro vytvoření souvislých veřejně přístupných zelených pásů, vhodných pro nenáročnou formu krátkodobé rekreace a dále pro vznik a rozvoj lesních porostů a zachování prostupnosti krajiny.</p>	<p>(2) Zajistit pokrytí území specifické oblasti územními plány, ověřovat a zpřesňovat řešení problémů územními studii a regulačními plány.</p> <p>(3) Stanovovat a dodržovat limity rozvoje pro všechny činnosti, které by mohly přesahovat meze únosnosti území - podmínky udržitelného rozvoje, způsobovat jeho poškození anebo bránit rozvoji jiných žádoucích forem využití území.</p> <p>(4) Řešit územní souvislosti těžby hnědého uhlí při respektování ÚEL stanovených usnesením vlády ČR č.331/1991 a č.444/1991, včetně usnesení vlády ČR č. 827/2015 (tj. asanace, rekultivace, revitalizace území, obnova historické dopravní sítě, lokálně i osídlení apod.).</p> <p>(5) Vytvářet územní předpoklady pro průběžnou rekultivaci a revitalizaci krajiny poškozené těžbou hnědého uhlí a průmyslovou výrobou, dosáhnout v dohledném časovém horizontu zásadního ozdravení a markantně viditelného zlepšení krajiny, zahrnující vznik souvislých ploch zeleně s rekreační funkcí, včetně ploch vyčleněných pro ochranu a zachování biodiverzity.</p> <p>(6) Vytvářet územní podmínky pro obnovu vodního režimu krajiny poškozené těžbou hnědého uhlí a průmyslovou výrobou, obnovu jejího dopravního systému a pro polyfunkční využití území (vodní hospodářství, zemědělství, les, rekreace, sport, bydlení apod.) s ohledem na specifické podmínky jednotlivých území.</p> <p>(7) S cílem obnovy kulturní krajiny a polyfunkčního využití území poškozeného těžbou hnědého uhlí a průmyslovou výrobou vytvářet územní podmínky pro vznik jezer ve zbytkových jamách povrchových uhelných lomů, velkých souvislých ploch zeleně s rekreační funkcí i specifických zemědělských ploch.</p> <p>(8) Vymezit a chránit před zastavěním plochy nezbytné pro vytvoření souvislých veřejně přístupných zelených pásů, vhodných pro nenáročnou formu krátkodobé rekreace a dále pro vznik a rozvoj lesních porostů a zachování prostupnosti krajiny.</p> <p>(9) Obnovit přirozený tok řeky Bíliny v zatrubněném úseku při Ervěnickém koridoru a další úseky vodních toků, které byly v minulosti v souvislosti s těžbou uhlí, rozvojem výroby, nebo urbanizačním procesem necitlivě upravené.</p> <p>(10) Chránit a kultivovat krajinářské, urbanistické a architektonické hodnoty specifické oblasti, rozvíjet pozitivní znaky území, zvýšit prestiž specifické oblasti.</p>

**Přehled o stavu plnění úkolů pro územní plánování vyplývajících
z Politiky územního rozvoje ČR, ve znění závazném od 1. 9. 2021
(stav: únor/březen 2023)**

p. č.	Nositel úkolu (garant) <i>Spolupracující instituce</i>	Úkol (článek v PÚR ČR, ve znění závazném od 1. 9. 2021)	Vyjádření garanta o stavu plnění úkolu
			<p>(11) Podpořit opatření na ochranu životního prostředí v obcích v kontaktu s činnými lomy na hnědé uhlí: Horní Jiřetín - vč. části Černice, západní část Litvínova (lom ČSA), Braňany, Mariánské Radčice, Lom u Litvínova, Duchcov, Ledvice, Bílina (lom Bílina), Malé Březno - Vysoké Březno (lom Vršany).</p> <p>(12) Zamezit extenzivnímu rozvoji palivoenergetického komplexu a těžkého průmyslu, podporovat transformaci ekonomické struktury s odvětvovou rozmanitostí a zvýšeným podílem progresivních výrobních a služeb.</p> <p>(13) Zaměřit se na revitalizaci opuštěných nebo nedostatečně využitých ploch a areálů průmyslového, zemědělského, vojenského či jiného původu (typ brownfield) a upřednostnit využívání území brownfield před výstavbou na volných plochách.</p> <p>(14) Vytvářet územní předpoklady pro obnovu provozu a atraktivity lázní Bílina.</p> <p>(15) V souladu s platnými legislativními postupy usilovat o redukci rozsáhlých omezení územního rozvoje ve specifické oblasti vyplývající z vyhlášených dobývacích prostorů (DP) a chráněných ložiskových území (CHLÚ).</p> <p>(16) Zajistit zlepšení vnitřních a vnějších silničních i železničních dopravních vztahů oblasti zejména s důrazem na dosažitelnost Teplic, Ústí nad Labem, Chomutova s pokračováním na území Saska.</p> <p>(17) Územně chránit vybranou variantu vedení koridoru silnice I/13 na území města Bílina.</p> <p>(18) Vyhodnocovat vývoj v dílčích částech území a předcházet prohlubování nežádoucích rozdílů a vzniku problémových území ve specifické oblasti.</p> <p>(19) Vytvářet územní podmínky pro vhodné využití a kooperaci prostorů průmyslových zón Triangle, Joseph a areálu elektrárny Počerany (EPOČ).</p> <p>V rámci 2a ZÚR ÚK byl pouze upraven výše uvedený úkol (4), a to ve vazbě na usnesení vlády č. 827/2015 a úkol č. (17) týkající se obchvatu města Bílina. Dále byl doplněn úkol (19) týkající se průmyslových zón Triangle Joseph a elektrárny Počerady.</p>

**Přehled o stavu plnění úkolů pro územní plánování vyplývajících
z Politiky územního rozvoje ČR, ve znění závazném od 1. 9. 2021
(stav: únor/březen 2023)**

p. č.	Nositel úkolu (garant) <i>Spolupracující instituce</i>	Úkol (článek v PÚR ČR, ve znění závazném od 1. 9. 2021)	Vyjádření garanta o stavu plnění úkolu
30.	Ústecký kraj	<p>čl. (74) SOB6 Specifická oblast Krušné hory Kapitola 4 „Specifické oblasti“ Úkoly pro územní plánování, písm. a), b), c), d), e) a f): V rámci územně plánovací činnosti kraje a koordinace územně plánovací činnosti obcí</p> <p>a) identifikovat hlavní póly ekonomického rozvoje oblasti a vytvářet zde územní podmínky pro rozvoj rekreační funkce Krušných hor a zkvalitnění dopravní a technické infrastruktury, bydlení a občanského vybavení,</p> <p>b) vytvářet územní podmínky pro rozvoj dopravní dostupnosti území a přeshraničních dopravních tahů,</p> <p>c) vytvářet územní podmínky pro ekonomický rozvoj, zejména lesnictví, ekologického zemědělství, rekreace a cestovního ruchu,</p> <p>d) vytvářet územní podmínky pro pokračování procesu obnovy lesních porostů,</p> <p>e) účinným způsobem regulovat a zamezit rizikům překotně se rozvíjející výstavby větrných elektráren, včetně souvisejících zařízení (přístupových komunikací, vyvedení energetického výkonu apod.), jak z hlediska minimalizace vlivů na životní prostředí, krajinu a osídlení, tak z hlediska funkčnosti větrných elektráren v systému zásobování elektrickou energií, především v Ústeckém kraji,</p> <p>f) vytvářet územní podmínky pro posílení koordinace cestovního ruchu v SOB6 Krušné hory a lázeňství v OB12 Karlovy Vary.</p>	<p>V platných ZÚR ÚK (v době pořizování návrhu 2aZÚR ÚK) byly úkoly stanovené v PÚR 2008 pro specifickou oblast SOB6 zpřesněny stanovením úkolů pro územní plánování a usměrňování územního rozvoje pro zpřesněnou specifickou oblast republikového významu SOB6, viz níže:</p> <p>(1) Posilovat všechny tři pilíře udržitelného rozvoje - hospodářský rozvoj, sociální soudržnost obyvatel, životní prostředí.</p> <p>(2) Zajistit pokrytí území specifické oblasti územními plány, ověřovat a zpřesňovat řešení problémů územními studii a regulačními plány.</p> <p>(3) Využívat celorepublikového i mezinárodně významného potenciálu specifické oblasti pro rozvoj rekreace a cestovního ruchu při zachování klidového charakteru oblasti.</p> <p>(4) Chránit a kultivovat přírodní, krajinářské, urbanistické a architektonické hodnoty oblasti, využít pozitivní znaky území pro zvýšení prestiže specifické oblasti.</p> <p>(5) Identifikovat hlavní střediska ekonomického rozvoje oblasti, vytvářet jim podmínky pro územní rozvoj, pro rozvoj rekreační funkce Krušných hor a zkvalitnění dopravní a technické infrastruktury, bydlení a občanského vybavení s předpokladem šíření pozitivních impulsů z těchto rozvojových pólů do okolí.</p> <p>(6) Územně plánovacími nástroji podporovat rozvoj místních ekonomických aktivit - lesnictví, ekologického zemědělství, potravinářského průmyslu, tradičních řemesel, rekreace a cestovního ruchu apod., při zohlednění požadavků ochrany hodnot přírody a krajiny.</p> <p>(7) V příhraničních prostorech ČR/SRN podporovat vzájemně výhodnou kooperaci a provázanost sídelních soustav, rekreačních areálů, dopravní, technické i občanské infrastruktury.</p> <p>(8) Revitalizovat opuštěné nebo nedostatečně využívané plochy a areály zemědělského, průmyslového, sídelního či jiného původu (typ brownfield).</p> <p>(9) Vytvářet územní předpoklady pro rozvoj dopravní dostupnosti vyšších center osídlení, a vzájemnou dopravní provázanost osídlení ve specifické oblasti.</p> <p>(10) Zajistit průchodnost nadřazených koridorů dopravní a technické infrastruktury přes území specifické oblasti.</p>

**Přehled o stavu plnění úkolů pro územní plánování vyplývajících
z Politiky územního rozvoje ČR, ve znění závazném od 1. 9. 2021
(stav: únor/březen 2023)**

p. č.	Nositel úkolu (garant) <i>Spolupracující instituce</i>	Úkol (článek v PÚR ČR, ve znění závazném od 1. 9. 2021)	Vyjádření garanta o stavu plnění úkolu
			<p>(11) Podporovat vybudování propojené a hierarchizované sítě cyklostezek a turistických cest s návazností na republikovou a evropskou síť těchto zařízení.</p> <p>(12) Stanovovat a dodržovat limity rozvoje pro všechny činnosti, které by mohly přesahovat meze únosnosti území - podmínky udržitelného rozvoje, způsobovat jeho poškození anebo bránit rozvoji jiných žádoucích forem využití území.</p> <p>(13) Účinným způsobem regulovat a zamezit rizikům překotně se rozvíjející výstavby větrných elektráren, včetně souvisejících zařízení (přístupových komunikací, vyvedení energetického výkonu apod.), jak z hlediska minimalizace vlivů na životní prostředí, krajinu a osídlení, rekreaci a cestovní ruch tak z hlediska funkčnosti větrných elektráren v systému zásobování elektrickou energií.</p> <p>(14) Nástroji územního plánování podporovat dlouhodobý proces obnovy a ozdravení lesních porostů.</p> <p>V rámci 2aZÚR ÚK došlo k aktualizaci vymezení SOB6. Rozšíření specifické oblasti SOB6 je provedeno v souladu s článkem (74) PÚR, který specifickou oblast SOB6 vymezuje mj. na území ORP Teplice (severní část) a ORP Ústí nad Labem (severní část). Nově zařazené obce, resp. jednotlivá katastrální území a výjimečně i část katastrálního území, se nacházejí v severní části zmiňovaných ORP.</p> <p>Všechny obce, resp. jednotlivá katastrální území a výjimečně i část katastrálního území, jsou do SOB6 přeřazeny z rozvojové oblasti republikového významu OB6 Ústí nad Labem. Zařazení obcí do OB6 bylo sice provedeno v souladu s článkem (45) PÚR, který rozvojovou oblast OB6 vymezuje mj. na území ORP Teplice (bez obcí v jižní části) a ORP Ústí nad Labem, nicméně charakter území v severních částech těchto ORP je diametrálně odlišný od silně urbanizovaného území v okolí měst Ústí nad Labem a Teplice. Severní části těchto ORP nejsou ovlivněny rozvojovou dynamikou krajského města, hustota osídlení je zde velmi nízká, a rozvoj ekonomických činností typických pro okolí měst Ústí nad Labem a Teplice zde není žádoucí. Naopak, tato příhraniční oblast ve vrcholových partiích Krušných hor se vyznačuje zvýšenou přítomností přírodních a krajinných hodnot, nízkou koncentrací obyvatelstva a vysokým rekreačním potenciálem tohoto horského území, čímž jednoznačně naplňuje charakteristiky specifické oblasti SOB6 Krušné hory.</p>

**Přehled o stavu plnění úkolů pro územní plánování vyplývajících
z Politiky územního rozvoje ČR, ve znění závazném od 1. 9. 2021
(stav: únor/březen 2023)**

p. č.	Nositel úkolu (garant) <i>Spolupracující instituce</i>	Úkol (článek v PÚR ČR, ve znění závazném od 1. 9. 2021)	Vyjádření garanta o stavu plnění úkolu
			<p>Specifická oblast SOB6 je primárně vymezována v rozsahu celých správních území obcí. Pouze ve výjimečných případech je zpřesnění provedeno podle území jednotlivých katastrálních území (obce Dubí, Krupka, Osek) a zcela výjimečně i podle části jednotlivých katastrálních území (obec Košťany). Tento způsob vymezení umožňuje zohlednit reálný stav v území a je dle článku (68) písm. a) PÚR přípustný. PÚR zdůrazňuje významnost území specifické oblasti z hlediska přírodních hodnot (např. ptačí oblast Východní Krušné hory, národní přírodní rezervace, evropsky významné lokality a další). Přírodní hodnoty Krušných hor mají značný význam zejména pro obyvatele Ústeckého kraje, které jsou zatížené těžbou a průmyslem.</p> <p>Horská hradba Krušných hor, dynamicky se zdvihající z Mostecké pánve, tvoří zcela zásadní prostorovou strukturu, podobně jako v případě Českého středohoří, jedinečnou v měřítku celé ČR. Vedle jiných specifík (mj. změny v osídlení po II. světové válce) jsou pro Krušné hory charakteristické výše položené pláně, které tvoří specifické odlehle prostory či oblasti. Převážně lesnaté pohoří nemá ani částečně status velkoplošně chráněného území. Byly zde vyhlášeny čtyři přírodní parky (Údolí Pruněrovského potoka, Bezručovo údolí, Loučenská hornatina a Východní Krušné hory). Naprosto dominantní zastoupení pak mají louky a pastviny v odlesněných výše situovaných polohách Krušných hor. Všechny tyto vysoce cenné přírodní hodnoty je potřeba zejména chránit a rozšířením specifické oblasti SOB6 jsou pro tuto ochranu vytvořeny základní předpoklady.</p> <p>Všechna území přeřazena z OB6 do SOB6 se vyznačuje zvýšeným rekreačním potenciálem horského území Krušných hor, který je v souladu s požadavky stanovenými v článku (74) PÚR potřeba rozvíjet a využívat s ohledem na udržitelný rozvoj území.</p> <p>Osek (k. ú. Dlouhá Louka, Mackov, Nová Ves u Oseka) Tři nově přidávaná k.ú. města Osek jsou v celém svém rozsahu součástí Přírodního parku Loučenská hornatina. Ten představuje krajinařsky hodnotné území zalesněných příkrých svahů Krušných hor členěných hlubokými údolními s četnými prameništi a toky; plošně nejrozsáhlejší přírodní park Krušných hor zahrnuje rovněž hřebenové partie pohoří s mozaikou podmáčených až rašelinných ploch, rašelinišť, plochých bezlesých niv toků, lesních porostů a horských luk. Přírodní park se vyznačuje zachovalým harmonickým utvářením,</p>

**Přehled o stavu plnění úkolů pro územní plánování vyplývajících
z Politiky územního rozvoje ČR, ve znění závazném od 1. 9. 2021
(stav: únor/březen 2023)**

p. č.	Nositel úkolu (garant) <i>Spolupracující instituce</i>	Úkol (článek v PÚR ČR, ve znění závazném od 1. 9. 2021)	Vyjádření garanta o stavu plnění úkolu
			<p>přítomností významných krajinářských hodnot a celkovou přitažlivostí krajinného obrazu. Podle § 12, odst. 3 zákona č. 114/1992 Sb., v platném znění je přírodní park vyhlášen k ochraně krajinného rázu s významnými soustředěnými estetickými a přírodními hodnotami. Orgán ochrany přírody může obecně závazným právním předpisem stanovit omezení takového využití území v rámci vyhlášeného přírodního parku, které by znamenalo zničení, poškození nebo rušení stavu tohoto území.</p> <p>Dubí (k. ú. Cínovec), Košťany (část k. ú. Košťany severně od silnice I/27), Krupka (k. ú. Fojtovice u Krupky, Habartice u Krupky, Horní Krupka), Mikulov</p> <p><i>Pás nově přidávané části do SOB6 podél státní hranice v úseku od Cínovce až po Petrovice je v celém svém rozsahu součástí Přírodního parku Východní Krušné hory, který vyplňuje nejsevernější část Ústecka. Typický pro krajinářsky cenné území je ráz hřebenů s lesními porosty, horskými a rašelinnými loukami, charakteristickou flórou a faunou. Většina území je nezalesněna, s dříve zemědělsky obdělávanou půdou s rozptýlenými porosty listnáčů na mezích a v rozšiřujících se remízích. Přírodní park se vyznačuje zachovalým harmonickým utvářením, přítomností významných krajinářských hodnot a celkovou přitažlivostí krajinného obrazu. Podle § 12, odst. 3 zákona č. 114/1992 Sb., v platném znění je přírodní park vyhlášen k ochraně krajinného rázu s významnými soustředěnými estetickými a přírodními hodnotami. Orgán ochrany přírody může zřídit obecně závazným právním předpisem stanovit omezení takového využití území v rámci vyhlášeného přírodního parku, které by znamenalo zničení, poškození nebo rušení stavu tohoto území.</i></p> <p><i>Obec Tisá prakticky celá leží v CHKO Labské pískovce a vyznačuje se zvýšenou přítomností přírodních a krajinných hodnot a její přeřazení do SOB6 je tedy zcela legitimní, jelikož zájmy na ochranu přírody a krajiny jsou nadřazeny rozvoji ekonomických aktivit ve vazbě na rozvojovou oblast OB6.</i></p> <p><i>Nově přidávaná část k. ú. Košťany je přidána z důvodu rozmanitosti charakteru města Košťany, kde jižní část města je silně urbanizované území s vysokou koncentrací obyvatel i ekonomických aktivit s bezprostřední vazbou na město Teplice. Oproti tomu severní část města se vyznačuje zcela odlišnými charakteristikami. Jedná se o území lesnaté s výrazným podílem přírodních a krajinných hodnot, zejména pak horskými a rašelinnými loukami (např. přírodní rezervace</i></p>

**Přehled o stavu plnění úkolů pro územní plánování vyplývajících
z Politiky územního rozvoje ČR, ve znění závazném od 1. 9. 2021
(stav: únor/březen 2023)**

p. č.	Nositel úkolu (garant) <i>Spolupracující instituce</i>	Úkol (článek v PÚR ČR, ve znění závazném od 1. 9. 2021)	Vyjádření garanta o stavu plnění úkolu
			<p><i>Rašeliniště U jezera – Cínovecké rašeliniště) a charakteristickou flórou a faunou. Z toho důvodu došlo v rámci 2aZÚR ÚK k přeřazení severní části města do specifické oblasti SOB6 Krušné hory a jižní část města byla ponechána v rozvojové oblasti OB6. Vzhledem k tomu, že katastrální členění města Košťany neumožnilo provést územní převymezení v rozsahu celých katastrálních území, bylo katastrální území Košťany rozděleno silnicí I/27, přičemž území jižně od tohoto předělu náleží do rozvojové oblasti OB6 a území severně od tohoto předělu náleží do specifické oblasti SOB6.</i></p> <p><i>Obec Mikulov je typickým příkladem horské obce v oblasti Krušných hor s výrazným rekreačním potenciálem, vysokou lesnatostí, podílem přírodních a krajinných hodnot, čímž jsou naplněny základní aspekty pro zařazení obce do SOB6. Zařazením obce do SOB6 je zároveň zajištěna komplexní spojitost celé specifické oblasti.</i></p>
31.	Karlovarský kraj	<p>čl. (74) SOB6 Specifická oblast Krušné hory Kapitola 4 „Specifické oblasti“ Úkoly pro územní plánování, písm. a), b), c), d), e) a f): V rámci územně plánovací činnosti kraje a koordinace územně plánovací činnosti obcí</p> <p>a) identifikovat hlavní póly ekonomického rozvoje oblasti a vytvářet zde územní podmínky pro rozvoj rekreační funkce Krušných hor a zkvalitnění dopravní a technické infrastruktury, bydlení a občanského vybavení,</p> <p>b) vytvářet územní podmínky pro rozvoj dopravní dostupnosti území a přes-hraničních dopravních tahů,</p> <p>c) vytvářet územní podmínky pro ekonomický rozvoj, zejména lesnictví, ekologického zemědělství, rekreace a cestovního ruchu,</p> <p>d) vytvářet územní podmínky pro pokračování procesu obnovy lesních porostů,</p> <p>e) účinným způsobem regulovat a zamezit rizikům překotně se rozvíjející výstavby větrných elektráren, včetně souvisejících zařízení (přístupových komunikací, vyvedení energetického výkonu apod.), jak z hlediska minimalizace vlivů na životní prostředí, krajinu a osídlení, tak z hlediska funkčnosti větrných elektráren v systému zásobování elektrickou energií, především v Ústeckém kraji,</p> <p>f) vytvářet územní podmínky pro posílení koordinace cestovního ruchu v SOB6 Krušné hory a lázeňství v OB12 Karlovy Vary.</p>	<p>Úkoly pro územní plánování vyplývající z čl. (74) PÚR ČR, ve znění Aktualizace č. 1, jsou zapracovány v ZÚR KK, ve znění Aktualizace č. 1, které nabýly účinnosti 13. 7. 2018.</p> <p>Zrušení těchto úkolů a dílčí změny v čl. (74) vyplývající z Aktualizace č. 4 PÚR ČR je zohledněno ve schválené Zprávě o uplatňování Zásad územního rozvoje Karlovarského kraje v období 2018 – 2022, a to k zapracování v následné aktualizaci Zásad územního rozvoje Karlovarského kraje.</p>

**Přehled o stavu plnění úkolů pro územní plánování vyplývajících
z Politiky územního rozvoje ČR, ve znění závazném od 1. 9. 2021
(stav: únor/březen 2023)**

p. č.	Nositel úkolu (garant) <i>Spolupracující instituce</i>	Úkol (článek v PÚR ČR, ve znění závazném od 1. 9. 2021)	Vyjádření garanta o stavu plnění úkolu
32.	Královéhradecký kraj	<p>čl. (75) SOB 7 Specifická oblast Krkonoše–Jizerské hory Kapitola 4 „Specifické oblasti“ Úkoly pro územní plánování, písm. a), b), c), d), e) a f): V rámci územně plánovací činnosti kraje a koordinace územně plánovací činnosti obcí</p> <p>a) v ostatních sídlech mimo stávající rekreační střediska vytvářet územní podmínky pro zkvalitnění a rozvoj dopravní a technické infrastruktury, bydlení a občanského vybavení,</p> <p>b) vytvářet územní podmínky pro rozvoj takových odvětví a aktivit, které budou diferencovaně a harmonicky a v souladu s požadavky ochrany přírody a krajiny využívat lidský, přírodní i ekonomický potenciál celého území a zvláštnosti jeho různých částí a které budou zmírňovat střety nadměrného zatížení území cestovním ruchem se zájmy ochrany přírody,</p> <p>c) vytvářet územní podmínky pro zajišťování udržitelnosti využívání rekreačního potenciálu oblastí, zejména s ohledem na regulaci zatížení cestovním ruchem, především pro rozvoj měkkých forem rekreace s ohledem na možnost celoročního využití,</p> <p>d) vytvářet územní podmínky pro zlepšení dopravní dostupnosti území uvnitř i přes hranice,</p> <p>e) vytvářet územní podmínky pro zlepšení technické a dopravní infrastruktury, zejména pro rozvoj ekologických forem dopravy,</p> <p>f) zohlednit výstupy ze schválené <i>Integrované strategie rozvoje regionu Krkonoše</i>.</p>	Platné ZÚR KHK ve znění Aktualizací č. 1, 2, 3 a 4 zpřesňují vymezenou SOB7 Krkonoše – Jizerské hory.
33.	Liberecký kraj	<p>čl. (75) SOB 7 Specifická oblast Krkonoše–Jizerské hory Kapitola 4 „Specifické oblasti“ Úkoly pro územní plánování, písm. a), b), c), d), e) a f): V rámci územně plánovací činnosti kraje a koordinace územně plánovací činnosti obcí</p> <p>a) v ostatních sídlech mimo stávající rekreační střediska vytvářet územní podmínky pro zkvalitnění a rozvoj dopravní a technické infrastruktury, bydlení a občanského vybavení,</p> <p>b) vytvářet územní podmínky pro rozvoj takových odvětví a aktivit, které budou diferencovaně a harmonicky a v souladu s požadavky ochrany přírody a krajiny využívat lidský, přírodní i ekonomický potenciál celého území a zvláštnosti jeho různých</p>	V ZÚR LK řešeno zejména v rámci vymezené specifické oblasti SOB7a Jizerské hory a SOB7b Západní Krkonoše, kde je následně promítnuto a hlídáno i v ÚP obcí a měst. V rámci připravované Aktualizace č. 2 ZÚR LK bude zohledněno rozšíření specifické oblasti SOB7 v PÚR ČR na celý Frýdlantský výběžek.

**Přehled o stavu plnění úkolů pro územní plánování vyplývajících
z Politiky územního rozvoje ČR, ve znění závazném od 1. 9. 2021
(stav: únor/březen 2023)**

p. č.	Nositel úkolu (garant) <i>Spolupracující instituce</i>	Úkol (článek v PÚR ČR, ve znění závazném od 1. 9. 2021)	Vyjádření garanta o stavu plnění úkolu
		<p>části a které budou zmírňovat střety nadměrného zatížení území cestovním ruchem se zájmy ochrany přírody,</p> <p>c) vytvářet územní podmínky pro zajišťování udržitelnosti využívání rekreačního potenciálu oblasti, zejména s ohledem na regulaci zatížení cestovním ruchem, především pro rozvoj měkkých forem rekreace s ohledem na možnost celoročního využití,</p> <p>d) vytvářet územní podmínky pro zlepšení dopravní dostupnosti území uvnitř i přes hranice,</p> <p>e) vytvářet územní podmínky pro zlepšení technické a dopravní infrastruktury, zejména pro rozvoj ekologických forem dopravy,</p> <p>f) zohlednit výstupy ze schválené <i>Integrované strategie rozvoje regionu Krkonoše</i>.</p>	
34.	Karlovarský kraj	<p>čl. (75a) SOB8 Specifická oblast Sokolovsko Kapitola 4 „Specifické oblasti“ Úkoly pro územní plánování, písm. a), b), c), d) a e):</p> <p>a) vytvářet územní podmínky pro rekultivaci a revitalizaci devastovaných ploch a brownfields za účelem vyhledávání ploch vhodných k využití pro ekonomické aktivity a rekreaci,</p> <p>b) vytvářet územní podmínky pro obnovu krajiny včetně jejích přírodních hodnot, jejího vodního režimu, obnovu a budování dopravního systému, obnovu prostupnosti krajiny a pro polyfunkční využití území (vodní hospodářství, zemědělství, les, výroba, služby, bydlení, rekreace, sport apod.) s ohledem na specifické podmínky jednotlivých území,</p> <p>c) těžbu nerostů koordinovat s dalšími funkcemi využití území a minimalizovat v rozsahu možností územního plánování její negativní dopady na okolní území,</p> <p>d) vytvářet územní podmínky pro regeneraci sídel a přestavbu zastavěného území,</p> <p>e) v rozsahu možností územního plánování vytvářet územní podmínky pro zlepšování kvality ovzduší.</p>	<p>Vymezení nové Specifické oblasti SOB8 vyplývající z čl. (75a) Aktualizace č. 4 PÚR ČR je zohledněno ve schválené Zprávě o uplatňování Zásad územního rozvoje Karlovarského kraje v období 2018 – 2022, a to k zapracování v následné aktualizaci Zásad územního rozvoje Karlovarského kraje.</p> <p>Úkoly pro územní plánování Specifické oblasti SOB8 jsou průběžně zapracovávány v rámci jednotlivých změn územně plánovacích dokumentací obcí a dohlíženy krajským úřadem v rámci plnění činností nadřízeného orgánu ÚP.</p> <p>U jednotlivých úkolů existuje návaznost na opatření v Programu rozvoje Karlovarského kraje 2021 - 2027 naplňující SRR ČR 21+.</p>
35.	Hlavní město Praha Středočeský kraj Plzeňský kraj Karlovarský kraj	<p>čl. (75b) SOB9 Specifická oblast, ve které se projevuje aktuální problém ohrožení území suchem Kapitola 4 „Specifické oblasti“ Úkoly pro územní plánování, písm. a), b), c), d), e) a f):</p>	<p><u>Vyjádření hl. m. Prahy:</u> Specifická oblast SOB9 byla zapracována do návrhu AZUR č. 5 k veřejnému projednání. Momentálně se tato Aktualizace nachází ve fázi po VP.</p>

**Přehled o stavu plnění úkolů pro územní plánování vyplývajících
z Politiky územního rozvoje ČR, ve znění závazném od 1. 9. 2021
(stav: únor/březen 2023)**

p. č.	Nositel úkolu (garant) <i>Spolupracující instituce</i>	Úkol (článek v PÚR ČR, ve znění závazném od 1. 9. 2021)	Vyjádření garanta o stavu plnění úkolu
	Ústecký kraj Liberecký kraj Královéhradecký kraj Pardubický kraj Kraj Vysočina Jihočeský kraj Olomoucký kraj Zlínský kraj Jihomoravský kraj Moravskoslezský kraj	<p>V rámci územně plánovací činnosti kraje a koordinace územně plánovací činnosti obcí</p> <p>a) vytvářet územní podmínky pro podporu přirozeného vodního režimu v krajině a zvyšování jejich retenčních a akumulčních vlastností, zejm. vytvářením územních podmínek pro vznik a zachování odolné stabilní vyvážené pestré a členité krajiny, tj. krajiny s vhodným poměrem ploch lesů, mezí, luk, vodních ploch a vodních toků (zejména neregulované vodní toky s doprovodnou zelení), cestní sítě (s doprovodnou zelení), a orné půdy (zejm. velké plochy orné půdy rozčleněné mezemi, cestní sítí, vsakovacími travními pruhy),</p> <p>b) vytvářet územní podmínky pro revitalizaci a renaturaci vodních toků a niv a pro obnovu ostatních vodních prvků v krajině,</p> <p>c) vytvářet územní podmínky pro hospodaření se srážkovými vodami v urbanizovaných územích, tj. dbát na dostatek ploch sídelní zeleně a vodních ploch určených pro zadržování a zasakování vody,</p> <p>d) vytvářet územní podmínky pro zvyšování odolnosti půdy vůči větrné a vodní erozi, zejm. zatravněním a zakládáním a udržováním dalších protierozních prvků, např. větrolamů, mezí, zasakovacích pásů a příkopů,</p> <p>e) vytvářet územní podmínky pro rozvoj a údržbu vodohospodářské infrastruktury, pro zabezpečení požadavků na dodávky vody v období nepříznivých hydrologických podmínek, zejm. pro infrastrukturu k zajištění dodávek vody z oblastí s příznivější vodohospodářskou situací a s ohledem na místní podmínky pro budování nových zejm. povrchových zdrojů vody,</p> <p>f) pro řešení problematiky sucha, zejm. tak jak je specifikováno výše v písm. a) až e) (příp. navrhovat i další vhodná opatření pro obnovu přirozeného vodního režimu v krajině) využívat zejména územní studie krajiny.</p>	<p><u>Vyjádření Moravskoslezského kraje:</u> Požadavek na vymezení specifické oblasti SOB9 je promítnut do zprávy o uplatňování ZÚR MSK, která bude podkladem pro následující aktualizaci ZÚR MSK.</p> <p><u>Vyjádření Ústeckého kraje</u> V současné době KU Ústeckého kraje naplňuje úkoly územního plánování stanovené aPÚR v čl. (75b) jako nadřízený orgán v rámci vyjádření k návrhu zadání dle § 47 odst. 2 SZ ÚPD obcí nacházejících se ve vymezeném území, následně v rámci stanovisek dle § 50 odst. 7, § 52 odst. 3, § 53 odst. 1, § 55b odst. 4 a 7 SZ. V ZÚR ÚK bude specifická oblast SOB9 vymezena při pořízení celkové aktualizace na základě Zprávy o uplatňování ZÚR ÚK v uplynulém období, kterou je povinen KU ÚK předložit ke schválení Zastupitelstvu Ústeckého kraje nejpozději do poloviny roku 2024.</p> <p><u>Vyjádření Jihočeského kraje:</u> Vymezení specifické oblasti SOB9 (včetně stanovení zásad pro ÚPČ) bude provedeno v rámci právě pořizované 4. aktualizace ZÚR JČK.</p> <p><u>Vyjádření Karlovarského kraje:</u> Vymezení nové Specifické oblasti SOB9 vyplývající z čl. (75b) Aktualizace č. 4 PÚR ČR je zohledněno ve schválené Zprávě o uplatňování Zásad územního rozvoje Karlovarského kraje v období 2018 – 2022, a to k zapracování v následné aktualizaci Zásad územního rozvoje Karlovarského kraje.</p> <p>Úkoly pro územní plánování Specifické oblasti SOB9 jsou průběžně zapracovávány v rámci jednotlivých změn územně plánovacích dokumentací obcí a dohlíženy krajským úřadem v rámci plnění činností nadřízeného orgánu ÚP.</p> <p><u>Vyjádření Libereckého kraje:</u> Vymezení nové specifické oblasti SOB9 bude řešeno v rámci připravované Aktualizace č. 2 ZÚR LK, která uvede ZÚR LK do souladu s PÚR ČR, po komplexní Aktualizaci č. 4.</p> <p><u>Vyjádření Středočeského kraje:</u> ZÚR SK je s článkem v souladu. Pořizovaná 3. AZÚR SK konstatování tohoto souladu nově doplňuje. SOB9 se týká celého správního území</p>

**Přehled o stavu plnění úkolů pro územní plánování vyplývajících
z Politiky územního rozvoje ČR, ve znění závazném od 1. 9. 2021
(stav: únor/březen 2023)**

p. č.	Nositel úkolu (garant) <i>Spolupracující instituce</i>	Úkol (článek v PÚR ČR, ve znění závazném od 1. 9. 2021)	Vyjádření garanta o stavu plnění úkolu
			<p>SK. Kapitola E. Upřesnění územních podmínek koncepce ochrany a rozvoje přírodních, kulturních a civilizačních hodnot, podkapitola E.1. Přírodní hodnoty území kraje čl. (198) pod písm. b) a l) stanovuje zásadu ochrany vodního režimu, vydatnosti a jakosti zdrojů povrchových a podzemních vod a dále i přírodních léčivých zdrojů a ochranu říčních nivy. Ochrana je zajištěna i prostřednictvím vymezení LAPV. Zároveň Zastupitelstvo Středočeského kraje rozhodlo usnesením č. 027-16/2022/ZK ze dne 30. 5. 2022 o vydání 7. aktualizace Zásad územního rozvoje, která se týká vymezení koridoru pro veřejně prospěšnou stavbu vodovodu, jenž má za cíl v lokalitách ovlivněných suchem (oblast kolem plánované dálnice D3), rozšířit zásobování pitnou vodou. V případě nutnosti dalších specifikací v území bude věc řešena samostatnou aktualizací ZÚR SK. K dalšímu zpřesnění oblasti SOB9 dojde v případě dostupnosti relevantních podkladů pro řešení věci a posouzení nutnosti její podrobnější diferenciaci vymezení v případě, kdy jde o celé správní území Středočeského kraje, a to v rámci samostatné aktualizace ZÚR SK. Uplatňování tohoto článku je sledováno v rámci pořizovacího procesu jednotlivých územních plánů, které jsou zmocněny, s ohledem na jejich zákonné měřítko, k řešení požadovaných detailů stanovených úkolů pro územní plánování v čl. (75b) a je pro ně PÚR ČR závazná.</p> <p><u>Vyjádření Zlínského kraje:</u> Specifickou oblast SOB9, ve které se projevuje aktuální problém ohrožení území suchem a z ní vyplývající úkoly pro územní plánování, budou zohledněny následující řádnou aktualizací ZÚR ZK.</p> <p><u>Vyjádření Kraje Vysočina:</u> Vymezení a zpřesnění nové SOB9 včetně prověření a zpracování úkolů pro územní plánování bude předmětem připravované Aktualizace č. 9 Zásad územního rozvoje Kraje Vysočina. Platné Zásady územního rozvoje Kraje Vysočina v rámci stanovených priorit územního plánování pro zajištění udržitelného rozvoje území stanovují v čl. (06) – (08a) podmínky, které v některých případech jsou totožné s úkoly pro územní plánování definovanými pro SOB9 v čl. (75b) PÚR ČR.</p> <p><u>Vyjádření Jihomoravského kraje:</u> V aktualizaci ZÚR JMK bude zpřesněna specifická oblast SOB9 a budou stanoveny požadavky na uspořádání a využití území a úkoly pro územní plánování.</p>

**Přehled o stavu plnění úkolů pro územní plánování vyplývajících
z Politiky územního rozvoje ČR, ve znění závazném od 1. 9. 2021
(stav: únor/březen 2023)**

p. č.	Nositel úkolu (garant) <i>Spolupracující instituce</i>	Úkol (článek v PÚR ČR, ve znění závazném od 1. 9. 2021)	Vyjádření garanta o stavu plnění úkolu
			<p><u>Vyjádření Pardubického kraje:</u> ZÚR Pk stanovuje např. v čl.07, 116 a 137o) zásady a úkoly v oblasti územního plánování k zachování přirozených vodních toků a k vytváření podmínek pro zvýšení retenční schopnosti krajiny a stanovování podmínek pro ekologicky příznivé nakládání s dešťovými vodami (vsakování, retence) s využitím přirozeného potenciálu krajiny pro zadržení vody (např. revitalizace vodních toků, výstavbou poldrů, realizací protierozních opatření, zalesňováním atd.). Stanovené úkoly pro územní plánování v PÚR ČR pro specifickou oblast SOB9 budou prověřeny, řešeny a případně zpřesněny v nadcházející aktualizaci ZÚR.</p> <p><u>Vyjádření Plzeňského kraje</u> V rámci pořizované Aktualizace č. 3 ZÚR PK je v návaznosti na článek (75b) PÚR ČR vymezena specifická oblast SOB9, ve které se projevuje aktuální problém ohrožení území suchem. Pro specifickou oblast jsou v A3 ZÚR PK stanoveny kritéria a podmínky pro rozhodování o změnách v území, jejichž cílem je nezhoršování, resp. možnosti zlepšování, vodního režimu v krajině, zelené infrastruktury v rámci urbanizovaného území i volné krajiny, hospodárného využívání a ochrany vodních zdrojů, zejména těch pro pitné účely, stavu všech útvarů vod a jejich znečištění a stavu, životnosti, kapacity a technických možností vodovodů a kanalizací. Dále jsou pro specifickou oblast stanoveny úkoly pro územní plánování, jejichž cílem je v obecné rovině zvýšení retenční schopnosti krajiny</p> <p><u>Vyjádření Královehradeckého kraje:</u> Vymezení Specifické oblasti SOB9 je předmětem projednávání Aktualizace č. 5 ZÚR KHK, jejíž vydání se předpokládá do konce roku 2022.</p> <p>Úkoly pro územní plánování Specifické oblasti SOB9 jsou průběžně zpracovávány v rámci jednotlivých změn územně plánovacích dokumentací obcí a dohlíženy krajským úřadem v rámci plnění činnosti nadřízeného orgánu ÚP.</p> <p><u>Vyjádření Olomouckého kraje:</u> Specifická oblast vyplývající z aktualizace č. 4 PÚR ČR bude prověřena, případně zpřesněna a zpracována do úplné aktualizace</p>

**Přehled o stavu plnění úkolů pro územní plánování vyplývajících
z Politiky územního rozvoje ČR, ve znění závazném od 1. 9. 2021
(stav: únor/březen 2023)**

p. č.	Nositel úkolu (garant) <i>Spolupracující instituce</i>	Úkol (článek v PÚR ČR, ve znění závazném od 1. 9. 2021)	Vyjádření garanta o stavu plnění úkolu
			ZÚR OK, když práce na Zprávě o uplatňování ZÚR OK za uplynulé období budou zahájeny v letošním roce.
36.	Kraje	<p>čl. (80) Kapitola 5 „Koridory a plochy dopravní infrastruktury“ Úkoly pro územní plánování, písm. a), b), c) a d):</p> <p>a) kraje v zásadách územního rozvoje upřesní vymezení ploch a koridorů dopravní infrastruktury, při respektování důvodů vymezení a kritérií a podmínek pro rozhodování,</p> <p>b) kraje a obce zajistí územní ochranu vymezených koridorů a ploch v navazující územně plánovací dokumentaci upřesněním koridorů a ploch pro umístění záměru nebo územní rezervou (viz §36 odst. 1 zákona č. 183/2006 Sb., v platném znění),</p> <p>c) kraje a obce postupují při pořizování územně plánovací dokumentace v souladu s kritérii a podmínkami pro rozhodování o změnách v území,</p> <p>d) kraje při pořizování územně plánovací dokumentace řeší územní souvislosti vymezených koridorů a ploch. Platí pro čl. (83) - (133a).</p>	<p><u>Vyjádření Královéhradeckého kraje:</u> Platné ZÚR KHK ve znění Aktualizací č. 1, 2, 3 a 4 zpřesňují všechny plochy a koridory dopravní infrastruktury dle úkolu stanoveného v PÚR ČR ve znění závazném od 1. 9. 2021.</p> <p><u>Vyjádření hl. m. Prahy:</u> Na území hl. m. Prahy jsou koridory vymezené Aktualizací č. 1 PÚR ČR řešeny. Upřesnění vedení koridorů bude záležet na garantech úkolů. Na nové podklady/upřesnění bude reagováno v následných Aktualizacích ZÚR hl. m. Prahy. Územní rezerva koridoru železniční tratě Praha – Bystřice u Benešova/Benešov je vydána Aktualizací č. 2 ZÚR hl. m. Prahy. Nové koridory dopravní infrastruktury vyplývající z Aktualizace č. 4 PÚR ČR jsou obsaženy v Aktualizaci č. 5 ZÚR hl. m. Prahy, která je ve fázi po VP.</p> <p><u>Vyjádření Středočeského kraje:</u> Citovaným úkolům bylo a je při pořizování aktualizací ZÚR SK přihlíženo. ZÚR SK, v aktuálním znění, vymezení koridorů a ploch pro dopravní infrastrukturu zpřesňují, a to včetně podmínek pro rozhodování o změnách v území. Na nové podklady/upřesnění bude reagováno v následných Aktualizacích ZÚR SK.</p> <p><u>Vyjádření Olomouckého kraje:</u> V rámci úplné Aktualizace ZÚR OK č.2a byla na základě požadavku zprávy o uplatňování ZÚR OK provedena změna v grafickém znázornění koridorů. Původní vymezení ve formě osy a popisem stanovené šířky koridoru bylo nahrazeno grafickým vyznačením celkové šíře koridoru. Osa se již graficky nevymezuje. Tato změna vyvolala potřebu úpravy definice koridoru, jeho šířkové vymezení pro jednotlivé druhy dopravy a i úpravu podmínek pro upřesňování vymezení koridorů v územních plánech. V odstavcích 19.1, 19.2., 19.3. a 20. se použitá terminologie uvedla do souladu s PÚR ČR ve znění Aktualizace č. 1, 2, 3 a 5 a § 2 zákona č.183/2006 Sb. ve znění pozdějších úprav</p>

**Přehled o stavu plnění úkolů pro územní plánování vyplývajících
z Politiky územního rozvoje ČR, ve znění závazném od 1. 9. 2021
(stav: únor/březen 2023)**

p. č.	Nositel úkolu (garant) <i>Spolupracující instituce</i>	Úkol (článek v PÚR ČR, ve znění závazném od 1. 9. 2021)	Vyjádření garanta o stavu plnění úkolu
			<p>V odstavcích 46. a 47. se upřesnilo vymezení koridoru pro územní rezervy D-O-L a VRT a názvy staveb, pro které jsou vymezeny, se uvedlo do souladu s PÚR ČR ve znění Aktualizace č. 1, 2, 3 a 5. Současně se upřesnily podmínky pro provádění změn v území dotčeném vymezením územních rezerv a upřesnily se podmínky pro změny ve vymezení koridorů v navazující dokumentaci.</p> <p>Nové požadavky vyplývající z Aktualizace č. 4 PÚR ČR budou prověřeny a zapracovány do úplné aktualizace ZÚR OK, když práce na Zprávě o uplatňování ZÚR OK za uplynulé období budou zahájeny v letošním roce.</p> <p><u>Vyjádření Karlovarského kraje:</u> Koridory dopravní infrastruktury stanovené pro Karlovarský kraj v čl. (91), (103), (119) a (132) PÚR ČR jsou zapracovány v ZÚR KK, ve znění Aktualizace č. 1, které nabyly účinnosti 13. 7. 2018.</p> <p>Dílčí změny v čl. (80) (91), (103), (119) a (132) vyplývající z Aktualizace č. 4 PÚR ČR jsou zohledněny ve schválené Zprávě o uplatňování Zásad územního rozvoje Karlovarského kraje v období 2018 – 2022, a to k zapracování v následné aktualizaci Zásad územního rozvoje Karlovarského kraje.</p> <p><u>Vyjádření Libereckého kraje:</u> ZÚR LK řeší a upřesňují koridory dopravní infrastruktury z PÚR ČR (ŽD19, SD19 a SD15). Koridory jsou následně přebírány a dle možností upřesňovány i v ÚP obcí a měst. V rámci Aktualizace č. 1 ZÚR LK byly zapracovávány změny vyplývající z Aktualizace č. 1 PÚR ČR. Méně podstatné formální změny v textu dopravních koridorů z Aktualizace č. 4 PÚR ČR budou řešeny v rámci připravované Aktualizace č. 2 ZÚR LK.</p> <p><u>Vyjádření Pardubického kraje:</u> ZÚR Pk v platném znění zpřesňují koridory dopravní infrastruktury z PÚR ČR. Aktualizace č. 3 ZÚR Pk upřesnila označení koridoru pro dálnici D35 a koridoru pro kapacitní silnici S43 hranice kraje - dálnice D35, byly prověřeny mimoúrovňové křižovatky na dálnici D35 a vymezen koridor D104 pro umístění stavby modernizace trati č. 020 Velký Osek–Hradec Králové-Choceň. Pro koridory z PÚR ČR jsou stanoveny zásady pro usměrňování územního rozvoje a rozhodování</p>

**Přehled o stavu plnění úkolů pro územní plánování vyplývajících
z Politiky územního rozvoje ČR, ve znění závazném od 1. 9. 2021
(stav: únor/březen 2023)**

p. č.	Nositel úkolu (garant) <i>Spolupracující instituce</i>	Úkol (článek v PÚR ČR, ve znění závazném od 1. 9. 2021)	Vyjádření garanta o stavu plnění úkolu
			<p>o změnách v území a jsou stanoveny úkoly pro územní plánování, které byly v rámci Aktualizace č. 3 upřesněny.</p> <p>Vyjádření Ústeckého kraje: ZÚR ÚK ve znění 1., 2. a 3. aktualizace respektují a zpřesňují vymezení koridorů a ploch pro rozvoj dopravní infrastruktury, které vyplývají z PÚR 2008 a její aktualizace. ZÚR ÚK ve znění 1., 2. a 3. aktualizace zpřesňují a dále rozvíjejí úkoly zadané pro územní plánování.</p> <p>Koridory a plochy dopravy:</p> <p>(čl. 83) VR1 - Koridor vysokorychlostní dopravy (Dresden-) hranice SRN/ČR - Praha, úsek koridoru na území ÚK. V platných ZÚR ÚK (v době pořizování návrhu 2aZÚR ÚK) byl vymezen koridor v úseku státní hranice SRN/ČR-Ústí nad Labem-Lovosice-Roudnice nad Labem-hranice ÚK jako územní rezerva VRT - ZR1. V rámci zpracování 2aZÚR ÚK byla prověřována aktuálnost vymezeného koridoru územní rezervy VRT ZR1 a možnost případné redukce.</p> <p>Dne 7. 9. 2017 se uskutečnilo jednání za účasti zástupců Ministerstva pro místní rozvoj ČR (MMR), Ministerstva dopravy ČR (MD), SŽDC s.o., Krajského úřadu Ústeckého kraje, Magistrátu města Ústí nad Labem a zpracovatele návrhu 2aZÚR ÚK. Předmětem jednání bylo ve vztahu k 2aZÚR ÚK vyjasnit si předpokládané požadavky MD na aktualizaci ZÚR ÚK a vyjasnit stav prověřování koridoru VRT. Z jednání vyplynuly následující závěry:</p> <p>SŽDC s.o. zadala zpracování studie proveditelnosti na úsek Praha – Ústí nad Labem – Drážďany, přičemž předpokládaný termín dokončení studie je rok 2019. Předpokládá se, že následně bude oprávněným investorem podán návrh na samostatnou aktualizaci ZÚR ÚK dle § 42 odst. 6 stavebního zákona, jejímž obsahem bude revize stávajícího koridoru územní rezervy VRT ZR1 a vymezení koridoru dle schválené varianty studie proveditelnosti.</p> <p>V současné době nebude MD nárokovat žádné požadavky na změny vymezení koridoru územní rezervy VRT ZR1 v 2aZÚR ÚK. Koridor územní rezervy VRT ZR1 není předmětem 2aZÚR ÚK. V rámci 2aZÚR ÚK byl pouze upraven název koridoru v souladu s čl. (83) platné PÚR.</p>

**Přehled o stavu plnění úkolů pro územní plánování vyplývajících
z Politiky územního rozvoje ČR, ve znění závazném od 1. 9. 2021
(stav: únor/březen 2023)**

p. č.	Nositel úkolu (garant) <i>Spolupracující instituce</i>	Úkol (článek v PÚR ČR, ve znění závazném od 1. 9. 2021)	Vyjádření garanta o stavu plnění úkolu
			<p>(čl. 88) 2aZÚR ÚK na základě závěrů z jednání, které se uskutečnilo dne 7. 9. 2017 na MD, zpřesňuje koridor konvenční železniční dopravy C-E61, Koridor Děčín–Nymburk–Kolín včetně Libické spojky, Golčův Jeníkov–Světlá nad Sázavou. V rámci 2aZÚR ÚK je vymezen koridor železniční tratě č. 073 a č.072 Děčín – Ústí nad Labem – Štětí, optimalizace. Koridor je sledován jako VPS – C-E61. Šířka koridoru je stanovena 60 m.</p> <p>(čl. 91) ŽD3 - Koridor konvenční železniční dopravy Cheb - Karlovy Vary - Chomutov - Most - Ústí nad Labem. V platných ZÚR ÚK je vymezen koridor železniční tratě č. 140 a č. 130 Klášterec nad Ohří - Ústí nad Labem, optimalizace jako VPS - i. V rámci 2aZÚR ÚK zůstává vymezený koridor beze změny.</p> <p>(čl. 103) R6 - Koridor kapacitní silnice Nové Strašecí - Karlovy Vary, úsek koridoru na území ÚK, v platných ZÚR ÚK (v době pořízení návrhu 2aZÚR ÚK) byl vymezen jako VPS - b1, b2, b3. Část dálnice D6 je již realizována a uvedena do provozu. Územní ochrana příslušné části koridoru, ve které již byla dálnice realizována, není v ZÚR ÚK nadále nutná a byla proto v rámci 2aZÚR ÚK vypuštěna.</p> <p>(čl. 108) R7 - Koridor kapacitní silnice Slaný - Louny - Chomutov, úsek koridoru na území ÚK. V ZÚR ÚK ve znění 1., 2. a 3. aktualizace je koridor vymezen jako VPS - c1, c2, c3, c4, c5. Obchvat Postoloprť je v ZÚR ÚK ve znění 1., 2. a 3. aktualizace vymezen jako VPS - PK1.</p> <p>Část dálnice D7 je v úsecích koridoru c1, c2 a c5 již realizována a uvedena do provozu. Územní ochrana příslušných částí koridorů, ve kterých již byla dálnice realizována, není v ZÚR ÚK nadále nutná a byla proto v rámci 2aZÚR ÚK část koridoru vypuštěna.</p> <p>(čl. 194) S7 - Koridor kapacitní silnice Chomutov - Křimov - Hora sv. Šebestiána - hranice ČR/SRN (-Chemnitz). V platných ZÚR ÚK (v době pořízení návrhu 2aZÚR ÚK) byl vymezen koridor silnice I/7, úsek Chomutov- hranice ČR/SRN s východním obchvatem Hory Sv. Šebestiána jako územní rezerva PKR1.</p> <p>V rámci Aktualizace č. 1 PÚR ČR došlo k vypuštění čl. (116) týkající se vymezení kapacitní silnice S7 Chomutov – Křimov – Hora sv. Šebestiána – hranice ČR/SRN (- Chemnitz) a byl doplněn čl. (194) týkající se prověření územních podmínek pro umístění rozvojového</p>

**Přehled o stavu plnění úkolů pro územní plánování vyplývajících
z Politiky územního rozvoje ČR, ve znění závazném od 1. 9. 2021
(stav: únor/březen 2023)**

p. č.	Nositel úkolu (garant) <i>Spolupracující instituce</i>	Úkol (článek v PÚR ČR, ve znění závazném od 1. 9. 2021)	Vyjádření garanta o stavu plnění úkolu
			<p>záměru pro kapacitní silnici v úseku Chomutov – Křimov – Hora Sv. Šebestiána – hranice ČR/SRN.</p> <p>V průběhu zpracování návrhu 2aZÚR ÚK bylo prověřeno, že silnice I/7 ve čtyřpruhovém uspořádání je již v úseku Chomutov – Křimov realizována a uvedena do provozu. Územní ochrana příslušné části koridoru, ve které již byla silnice realizována, není v ZÚR ÚK nadále nutná a proto byla v rámci 2aZÚR ÚK část koridoru vypuštěna.</p> <p>Zbylá část koridoru územní rezervy PKR1 byla vypuštěna z důvodu neaktuálnosti daného záměru. Souhlas s vypuštěním koridoru územní rezervy PKR1 byl v rámci zpracování návrhu 2aZÚR ÚK dohodnut s Ministerstvem dopravy ČR a provozovatelem infrastruktury (ŘSD ČR). S ohledem na nízké intenzity dopravy na silnici I/7 se její zkapacitnění jeví jako neefektivní. V budoucnu lze předpokládat pouze zlepšení parametrů stávající silnice I/7 např. realizací stoupacích či klesacích pruhů, budou-li třeba.</p> <p>(čl. 119) S 10 - koridor kapacitní silnice Karlovy Vary-Ostrov-Chomutov. V ZÚR ÚK ve znění 1., 2. a 3. aktualizace je vymezen koridor silnice I/13, úsek Chomutov průtah III. stavba -Klášteřec nad Ohří, zkapacitnění jako VPS e9. Obchvat Klášteřce nad Ohří v ZÚR ÚK ve znění 1., 2. a 3. aktualizace je vymezen jako VPS PK2. V rámci 2aZÚR ÚK zůstaly oba vymezené koridory beze změny.</p> <p>(čl. 120) S 11 - koridor kapacitní silnice D8 - Děčín - Česká Lípa - Svor - Bílý Kostel nad Nisou - Liberec - R35. ZÚR ÚK ve znění 1., 2. a 3. aktualizace vymezují koridor silnice I/13, úsek Knínice (D8) - Martiněves</p> <p>- hranice města Děčín a koridor přeložky silnice I/13, úsek Děčín - Benešov nad Ploučnicí - hranice ÚK. Koridory jsou sledovány jako VPS - PK3 a VPS - PK4. Dále ZÚR ÚK stanovují úkol označený - ÚP7, na území města Děčína prověřit a územně vymezit koridor navazující přeložky silnice I/13 jako VPS v rámci ÚPD města Děčína.</p> <p>V rámci 2aZÚR ÚK byl koridor PK4 v úseku Děčín – Benešov nad Ploučnicí částečně upraven na základě výsledků prověření záměru provozovatele infrastruktury (ŘSD ČR) uplatněného v ÚAP Ústeckého kraje (2017) s označením „S5 - Přeložka silnice I/13, úsek Děčín – Benešov nad Ploučnicí – hranice ÚK“. Vymezení koridoru bylo aktualizováno dle Studie I/13 Děčín – Manušice – aktualizace technické studie v úseku Děčín – Benešov nad Ploučnicí (Valbek, spol. s r.o./03/2016).</p>

**Přehled o stavu plnění úkolů pro územní plánování vyplývajících
z Politiky územního rozvoje ČR, ve znění závazném od 1. 9. 2021
(stav: únor/březen 2023)**

p. č.	Nositel úkolu (garant) <i>Spolupracující instituce</i>	Úkol (článek v PÚR ČR, ve znění závazném od 1. 9. 2021)	Vyjádření garanta o stavu plnění úkolu
			<p>Vymezení koridoru bylo upraveno pouze v úseku Děčín – Benešov nad Ploučnicí. Aktualizované vymezení koridoru se v zásadě příliš neodchyluje od původního koridoru PK4 a z velké části ho kopíruje.</p> <p>Úsek tzv. Folknářské spojky, je řešen v návrhu ÚP Děčín v souladu s požadavkem ÚP17 stanoveném v ZÚR ÚK. Pro řešení Folknářské spojky stanovují ZÚR ÚK ve znění 1., 2. a 3. aktualizace pro územně plánovací činnost dotčených obcí (Děčín, Ludvíkovice) požadavek (ÚP17) prověřit a v součinnosti s dotčenými orgány územně vymezit koridory jejich přestavby jako veřejně prospěšné stavby v rámci jejich územně plánovacích dokumentací.</p> <p>(čl. 123) VD1 - Koridor vodní dopravy Labe: Pardubice - hranice SRN, úsek koridoru na území Ústeckého kraje. Předmětný úsek se dělí na dvě části. Úsek hranice okresu Děčín - hranice ČR/SRN je v ZÚR ÚK ve znění 1., 2. a 3. aktualizace vymezen jako návrh koridoru Labské vodní cesty mezinárodního významu a je označen jako VD1. Úsek Ústí nad Labem, Střekov - hranice okresu Ústí nad Labem je v ZÚR ÚK ve znění 1., 2. a 3. aktualizace vymezen jako návrh koridoru pro zlepšení plavebních podmínek Labe v daném úseku a je označen VD1/SHP. V rámci 2aZÚR ÚK zůstaly oba vymezené koridory beze změny.</p> <p>(čl. 130) <i>Veřejné terminály a přístavy s vazbou na logistická centra</i></p> <p>Na základě stanoveného úkolu pro územní plánování v PÚR ČR v článku (130) byla v průběhu zpracování návrhu 2aZÚR ÚK ve spolupráci s Ministerstvem dopravy ČR a ŘVC ČR prověřena možnost vymezení příslušných ploch pro vnitrozemské říční přístavy v Děčíně, Ústí nad Labem, Lovosicích.</p> <p>Podle zákona č. 114/1995 Sb., o vnitrozemské plavbě, v platném znění, se zřizuje seznam veřejných přístavů. Správcem seznamu veřejných přístavů je plavební úřad. V tomto seznamu veřejných přístavů jsou vymezeny veřejné přístavy v Děčíně, Ústí nad Labem i Lovosicích a jsou jasně definovány veškeré údaje o příslušných přístavech. S ohledem na skutečnosti vyplývající ze zákona o vnitrozemské plavbě nejsou v rámci 2aZÚR ÚK vymezeny plochy ani plochy územních rezerv pro vnitrozemské říční přístavy v Děčíně, Ústí nad Labem, Lovosicích.</p>

**Přehled o stavu plnění úkolů pro územní plánování vyplývajících
z Politiky územního rozvoje ČR, ve znění závazném od 1. 9. 2021
(stav: únor/březen 2023)**

p. č.	Nositel úkolu (garant) <i>Spolupracující instituce</i>	Úkol (článek v PÚR ČR, ve znění závazném od 1. 9. 2021)	Vyjádření garanta o stavu plnění úkolu
			<p>Pro vytvoření podmínek pro rozvoj veřejných terminálů a přístavů s vazbou na logistická centra byla aktualizována priorita územního plánování kraje (24) a rovněž byly aktualizovány úkoly pro plánování a usměrňování územního rozvoje v rozvojových oblastech a rozvojových osách, např. OB6 úkol (12), NOB1 úkol (3), NOB2 úkol (7) a OS2 úkol (4).</p> <p><u>Vyjádření Kraje Vysočina:</u> Požadavky byly zapracovány do Aktualizace č. 2 Zásad územního rozvoje Kraje Vysočina, které nabyly účinnosti dne 7. 10. 2016 a dále prověřeny v rámci Aktualizací č. 3 - 8 Zásad územního rozvoje Kraje Vysočina. Záležitosti vyplývající z Aktualizace č. 4 PÚR ČR budou prověřeny v rámci připravované Aktualizace č. 9 Zásad územního rozvoje Kraje Vysočina.</p> <p><u>Vyjádření Zlínského kraje:</u> ZÚR ZK zpřesňují vymezení koridorů a ploch pro rozvoj dopravní infrastruktury, pro které dále stanovují dodržování zásad pro rozhodování o změnách v území a úkoly pro územní plánování.</p> <p><u>Vyjádření Jihomoravského kraje:</u> ZÚR JMK ve znění Aktualizace č. 1 a 2 upřesňují vymezení ploch a koridorů dopravní infrastruktury z PÚR ČR. Jejich vymezení je při respektování důvodů vymezení a kritérií a podmínek pro rozhodování upřesněno podle specifik území Jihomoravského kraje v kap. D. textové části a ve výkrese I.2 grafické části ZÚR JMK.</p> <p><u>Vyjádření Moravskoslezského kraje:</u> ZÚR MSK ve znění aktualizací zpřesňují vymezení koridorů a ploch pro dopravní infrastrukturu a stanovují pro ně podmínky pro rozhodování o změnách v území a úkoly pro územní plánování.</p> <p><u>Vyjádření Jihočeského kraje:</u> ZÚR JČK zpřesňují vymezení koridorů a ploch pro rozvoj dopravní infrastruktury, pro které dále stanovují dodržování zásad pro rozhodování o změnách v území a úkoly pro územní plánování.</p>
37.	Hlavní město Praha <i>Ministerstvo dopravy</i>	čl. (83a) ŽD1 Kapitola 5 „Koridory a plochy dopravní infrastruktury“ Úkoly pro územní plánování:	<u>Vyjádření hl. m. Prahy:</u>

**Přehled o stavu plnění úkolů pro územní plánování vyplývajících
z Politiky územního rozvoje ČR, ve znění závazném od 1. 9. 2021
(stav: únor/březen 2023)**

p. č.	Nositel úkolu (garant) <i>Spolupracující instituce</i>	Úkol (článek v PÚR ČR, ve znění závazném od 1. 9. 2021)	Vyjádření garanta o stavu plnění úkolu
		Na základě vybraných variant Ministerstvem dopravy vymezit koridor v úseku Praha–Lovosice/Litoměřice–Ústí nad Labem–hranice ČR/Německo (–Dresden) pro vysokorychlostní železniční dopravu.	V ZUR hl. m. Prahy je vymezena územní rezerva pro VRT, jejímž úkolem pro podrobnější ÚPD je tuto územní rezervu upřesnit při respektování přírodních a urbanistických hodnot území.
38.	Středočeský kraj <i>Ministerstvo dopravy</i>	čl. (83a) ŽD1 Kapitola 5 „Koridory a plochy dopravní infrastruktury“ Úkoly pro územní plánování: Na základě vybraných variant Ministerstvem dopravy vymezit koridor v úseku Praha–Lovosice/Litoměřice–Ústí nad Labem–hranice ČR/Německo (–Dresden) pro vysokorychlostní železniční dopravu.	Soulad s PÚR ČR zajištěn v rámci stávajících ZÚR SK (koridor D201). Zastupitelstvo Středočeského kraje rozhodlo o pořízení aktualizace ZÚR SK v této věci usnesením č. 030-12/2022/ZK ze dne 14. 2. 2022, jehož předmětem bude úprava stávajícího návrhového koridoru D201. V současnosti vysoutěžený zpracovatel vyhotovuje návrhovou dokumentaci.
39.	Ústecký kraj <i>Ministerstvo dopravy</i>	čl. (83a) ŽD1 Kapitola 5 „Koridory a plochy dopravní infrastruktury“ Úkoly pro územní plánování: Na základě vybraných variant Ministerstvem dopravy vymezit koridor v úseku Praha–Lovosice/Litoměřice–Ústí nad Labem–hranice ČR/Německo (–Dresden) pro vysokorychlostní železniční dopravu.	<u>Vyjádření Ústeckého kraje:</u> Dne 27. 1. 2022 obdržel KÚ Ústeckého kraje (KÚ ÚK) návrh oprávněného investora (Správa železnic, s. o. Praha návrh na pořízení aktualizace ZÚR ÚK, jejímž obsahem má být vymezení návrhového koridoru pro novou trať v úseku hranice kraje Ústeckého a Středočeského u obce Mnetěš přes Ústí nad Labem ke státní hranici CZ/SRN a současně zrušení stávající územní rezervy VRT-ZR1. KÚ ÚK návrh posoudil dle § 42a odst. 4 SZ a se svým stanoviskem jej bezodkladně předložil k rozhodnutí Zastupitelstvu Ústeckého kraje, jehož jednání se koná 28. 2. 2022. ZÚK rozhodlo o pořízení 5aZÚR ÚK zkráceným postupem usn. č. 018/13Z/2022. V současné době je zpracováván návrh 5aZÚR ÚK včetně VV URÚ. Veřejné projednání se konalo dne 24. 1. 2023.
40.	Středočeský kraj <i>Ministerstvo dopravy</i>	čl. (83b) ŽD2 Kapitola 5 „Koridory a plochy dopravní infrastruktury“ Úkoly pro územní plánování: Na základě vybraných variant Ministerstvem dopravy vymezit územní rezervu, případně vymezit koridor pro vysokorychlostní železniční dopravu.	Nový záměr, jehož variantu řešení má za úkol dle PÚR ČR vybrat MD a připravit podklady pro jeho vymezení. V současnosti tento úkol není ze strany MD splněn, proto bude věc řešena v rámci ZUR SK až samostatnou aktualizací po poskytnutí podkladů ze strany MD. Prozatím nelze koridor vymezit.
41.	Ústecký kraj <i>Ministerstvo dopravy</i>	čl. (83b) ŽD2 Kapitola 5 „Koridory a plochy dopravní infrastruktury“ Úkoly pro územní plánování: Na základě vybraných variant Ministerstvem dopravy vymezit územní rezervu, případně vymezit koridor pro vysokorychlostní železniční dopravu.	<u>Vyjádření Ústeckého kraje</u> Ústecký kraj dosud neobdržel žádné podklady od MD pro vymezení záměru ŽD2 – RS4 úsek Praha – Kralupy nad Vltavou - Most v ZÚR ÚK.
42.	Jihomoravský kraj <i>Ministerstvo dopravy</i>	čl. (83c) ŽD3 Kapitola 5 „Koridory a plochy dopravní infrastruktury“ Úkoly pro územní plánování:	<u>Vyjádření Jihomoravského kraje:</u>

**Přehled o stavu plnění úkolů pro územní plánování vyplývajících
z Politiky územního rozvoje ČR, ve znění závazném od 1. 9. 2021
(stav: únor/březen 2023)**

p. č.	Nositel úkolu (garant) <i>Spolupracující instituce</i>	Úkol (článek v PÚR ČR, ve znění závazném od 1. 9. 2021)	Vyjádření garanta o stavu plnění úkolu
		Na základě vybraných variant Ministerstvem dopravy vymezit koridor vysokorychlostní železniční dopravy v úseku Brno–Šakvice–Břeclav–hranice ČR/Rakousko, Slovensko (–Wien/Bratislava).	ZÚR JMK ve znění Aktualizace č. 1 a 2 zpřesnily záměr ŽD3 vymezením koridoru DZ11 VRT Brno – Šakvice a vymezením územních rezerv ozn. RDZ05 VRT Šakvice – Břeclav – hranice ČR / Rakousko (– Wien) a ozn. RDZ06 VRT Břeclav – hranice ČR / SR (– Bratislava). Úsek Šakvice–Břeclav–hranice ČR/Rakousko, Slovensko (–Wien/Bratislava) bude v rámci aktualizace ZÚR JMK na základě vybraných variant Ministerstvem dopravy upřesněn a vymezen koridor.
43.	Hlavní město Praha <i>Ministerstvo dopravy</i>	čl. (83d) ŽD4 Kapitola 5 „Koridory a plochy dopravní infrastruktury“ Úkoly pro územní plánování: Na základě vybraných variant Ministerstvem dopravy vymezit koridor vysokorychlostní železniční dopravy v úseku Praha–Poříčany–Brno.	<u>Vyjádření hl. m. Prahy:</u> V ZUR hl. m. Prahy je vymezena územní rezerva pro VRT. Momentálně probíhá (po SpJ) AZUR č. 10, která má za úkol převedení územní rezervy do návrhu.
44.	Středočeský kraj <i>Ministerstvo dopravy</i>	čl. (83d) ŽD4 Kapitola 5 „Koridory a plochy dopravní infrastruktury“ Úkoly pro územní plánování: Na základě vybraných variant Ministerstvem dopravy vymezit koridor vysokorychlostní železniční dopravy v úseku Praha–Poříčany–Brno.	V ZÚR SK vymezen návrhový koridor D202 a navazující územní rezerva, která získává prostřednictvím 3. AZÚR formální označení D602. Aktuální znění PÚR ČR požaduje tento koridor vymezit jako návrhový, což je řešeno prostřednictvím samostatné 9. AZÚR SK, o jejímž pořízení rozhodlo ZK usnesením č. 031-02/2020/ZK ze dne 14. 12. 2020. Veřejné projednání proběhlo 11. 5. 2022.
45.	Kraj Vysočina <i>Ministerstvo dopravy</i>	čl. (83d) ŽD4 Kapitola 5 „Koridory a plochy dopravní infrastruktury“ Úkoly pro územní plánování: Na základě vybraných variant Ministerstvem dopravy vymezit koridor vysokorychlostní železniční dopravy v úseku Praha–Poříčany–Brno.	Platné Zásady územního rozvoje Kraje Vysočina vymezují koridor územní rezervy VRT - jižní varianta pro vysokorychlostní trať v úseku Praha – Brno v souladu s PÚR ČR platnou do 21. 9. 2021. Koridor ŽD4 pro vysokorychlostní trať v úseku Praha – Poříčany – Brno bude prověřen a vymezen v rámci aktualizace Zásad územního rozvoje Kraje Vysočina na návrh oprávněného investora, který byl uplatněn 21. 7. 2022.
46.	Jihomoravský kraj <i>Ministerstvo dopravy</i>	čl. (83d) ŽD4 Kapitola 5 „Koridory a plochy dopravní infrastruktury“ Úkoly pro územní plánování: Na základě vybraných variant Ministerstvem dopravy vymezit koridor vysokorychlostní železniční dopravy v úseku Praha–Poříčany–Brno.	<u>Vyjádření Jihomoravského kraje:</u> ZÚR JMK ve znění Aktualizace č. 1 a 2 zpřesnily záměr ŽD4 vymezením územních rezerv ozn. RDZ01 VRT (Praha – Havlíčkův Brod –) hranice kraje – Javůrek a RDZ02 VRT Javůrek – Brno. V rámci aktualizace ZÚR JMK bude na základě vybraných variant Ministerstvem dopravy vymezen a upřesněn koridor.

**Přehled o stavu plnění úkolů pro územní plánování vyplývajících
z Politiky územního rozvoje ČR, ve znění závazném od 1. 9. 2021
(stav: únor/březen 2023)**

p. č.	Nositel úkolu (garant) <i>Spolupracující instituce</i>	Úkol (článek v PÚR ČR, ve znění závazném od 1. 9. 2021)	Vyjádření garanta o stavu plnění úkolu
47.	Olomoucký kraj <i>Ministerstvo dopravy</i>	<p>čl. (83e) ŽD5 Kapitola 5 „Koridory a plochy dopravní infrastruktury“ Úkoly pro územní plánování, písm. a) a b):</p> <p>a) Na základě vybraných variant Ministerstvem dopravy vymezit koridor vysokorychlostní železniční dopravy v úseku (–Přerov) Prosenice–Ostrava-Svinov.</p> <p>b) Na základě vybraných variant Ministerstvem dopravy vymezit územní rezervu, případně vymezit koridor pro vysokorychlostní železniční dopravu v úseku Ostrav-Svinov–hranice ČR/Polsko (–Katowice).</p>	<p>Zastupitelstvo Olomouckého kraje vydalo dne 13. 12. 2021 formou opatření obecné povahy Aktualizaci č. 4 ZÚR OK. Opatření obecné povahy, kterým byla vydána Aktualizace č. 4 ZÚR OK, nabylo účinnosti 27. 1. 2022.</p> <p>Předmětem řešení Aktualizace č. 4 ZÚR OK je mimo úpravu textu obecných ustanovení pro vymezování a upřesňování ploch a koridorů dopravní infrastruktury i vymezení návrhového koridoru vysokorychlostní trati od Prosenic po hranici Olomouckého a Moravskoslezského kraje.</p>
48.	Moravskoslezský kraj <i>Ministerstvo dopravy</i>	<p>čl. (83e) ŽD5 Kapitola 5 „Koridory a plochy dopravní infrastruktury“ Úkoly pro územní plánování, písm. a) a b):</p> <p>c) Na základě vybraných variant Ministerstvem dopravy vymezit koridor vysokorychlostní železniční dopravy v úseku (–Přerov) Prosenice–Ostrava-Svinov.</p> <p>d) Na základě vybraných variant Ministerstvem dopravy vymezit územní rezervu, případně vymezit koridor pro vysokorychlostní železniční dopravu v úseku Ostrav-Svinov–hranice ČR/Polsko (–Katowice).</p>	<p>ad c) Promítnuto v ZÚR v rámci A3ZÚR v úseku hranice Ol. kraje – Ostrava-Svinov. Předklad do ZK 03/2022;</p> <p>ad. d) v úseku Ostrava Svinov – státní hranice MSK pořizuje A6ZÚR. Veřejné projednání se uskuteční 19. 6. 2023. S polskou stranou proběhly neformální konzultace k výběru varianty.</p>
49.	Jihomoravský kraj <i>Ministerstvo dopravy</i>	<p>čl. (83f) ŽD6 Kapitola 5 „Koridory a plochy dopravní infrastruktury“ Úkoly pro územní plánování:</p> <p>Na základě vybraných variant Ministerstvem dopravy vymezit územní rezervu, případně vymezit koridor pro vysokorychlostní železniční dopravu.</p>	<p><u>Vyjádření Jihomoravského kraje:</u></p> <p>ZÚR JMK ve znění Aktualizace č. 1 a 2 zpřesnily záměr ŽD6 vymezením územních rezerv ozn. i RDZ03 VRT Ponětovice – Vyškov – hranice kraje (– Ostrava).</p> <p>V rámci aktualizace ZÚR JMK bude na základě vybraných variant Ministerstvem dopravy vymezena a upřesněna územní rezerva, popřípadě koridor.</p>
50.	Olomoucký kraj <i>Ministerstvo dopravy</i>	<p>čl. (83f) ŽD6 Kapitola 5 „Koridory a plochy dopravní infrastruktury“ Úkoly pro územní plánování:</p> <p>Na základě vybraných variant Ministerstvem dopravy vymezit územní rezervu, případně vymezit koridor pro vysokorychlostní železniční dopravu.</p>	<p>Územní rezerva koridoru VRT Brno – (Přerov) – Prosenice je v ZÚR OK v platném znění obsažena. Vybrané varianty MD budou v úplné aktualizaci ZÚR OK prověřeny a zpracovány. Práce na Zprávě o uplatňování ZÚR OK za uplynulé období budou zahájeny v letošním roce.</p>
51.	Zlínský kraj <i>Ministerstvo dopravy</i>	<p>čl. (83f) ŽD6 Kapitola 5 „Koridory a plochy dopravní infrastruktury“ Úkoly pro územní plánování:</p>	<p>Zlínský kraj doposud neobdržel podklad, na základě kterého by v ZÚR ZK vymezil územní rezervu či koridor vysokorychlostní železniční dopravy. Ze studie proveditelnosti VRT (Brno -) Přerov – Ostrava,</p>

**Přehled o stavu plnění úkolů pro územní plánování vyplývajících
z Politiky územního rozvoje ČR, ve znění závazném od 1. 9. 2021
(stav: únor/březen 2023)**

p. č.	Nositel úkolu (garant) <i>Spolupracující instituce</i>	Úkol (článek v PÚR ČR, ve znění závazném od 1. 9. 2021)	Vyjádření garanta o stavu plnění úkolu
		Na základě vybraných variant Ministerstvem dopravy vymezit územní rezervu, případně vymezit koridor pro vysokorychlostní železniční dopravu.	kterou zveřejnila SŽ je však patrné, že žádná z prověřovaných variant nezasahuje na území Zlínského kraje.
52.	Hlavní město Praha <i>Ministerstvo dopravy</i>	čl. (83g) ŽD7 Kapitola 5 „Koridory a plochy dopravní infrastruktury“ Úkoly pro územní plánování: Na základě vybraných variant Ministerstvem dopravy vymezit koridor vysokorychlostní železniční dopravy v úseku Praha–Beroun.	<u>Vyjádření hl. m. Prahy:</u> Návrhový koridor je v ZUR vymezen.
53.	Středočeský kraj <i>Ministerstvo dopravy</i>	čl. (83g) ŽD7 Kapitola 5 „Koridory a plochy dopravní infrastruktury“ Úkoly pro územní plánování: Na základě vybraných variant Ministerstvem dopravy vymezit koridor vysokorychlostní železniční dopravy v úseku Praha–Beroun.	Soulad s PÚR ČR je zajištěn v ZÚR SK prostřednictvím návrhového koridoru (D200).
54.	Hlavní město Praha <i>Ministerstvo dopravy</i>	čl. (83h) ŽD8 Kapitola 5 „Koridory a plochy dopravní infrastruktury“ Úkoly pro územní plánování: Na základě vybraných variant Ministerstvem dopravy vymezit územní rezervu, případně vymezit koridor pro vysokorychlostní železniční dopravu.	<u>Vyjádření hl. m. Prahy:</u> V ZUR hl. m. Prahy je vymezena územní rezerva pro VRT. Východní vstup Rychlých spojení slouží společně pro směr Brno i pro směr Hradec Králové. K rozdělení dochází na území Středočeského kraje. Momentálně probíhá (po SpJ) AZUR č. 10, která má za úkol převedení územní rezervy do návrhu.
55.	Středočeský kraj <i>Ministerstvo dopravy</i>	čl. (83h) ŽD8 Kapitola 5 „Koridory a plochy dopravní infrastruktury“ Úkoly pro územní plánování: Na základě vybraných variant Ministerstvem dopravy vymezit územní rezervu, případně vymezit koridor pro vysokorychlostní železniční dopravu.	Nový záměr, jehož variantu řešení má za úkol dle PÚR ČR vybrat MD a připravit podklady pro jeho vymezení. V současnosti tento úkol není ze strany MD splněn, proto bude věc řešena v rámci ZUR SK až samostatnou aktualizací po poskytnutí podkladů ze strany MD. Prozatím nelze koridor vymezit.
56.	Královéhradecký kraj <i>Ministerstvo dopravy</i>	čl. (83h) ŽD8 Kapitola 5 „Koridory a plochy dopravní infrastruktury“ Úkoly pro územní plánování: Na základě vybraných variant Ministerstvem dopravy vymezit územní rezervu, případně vymezit koridor pro vysokorychlostní železniční dopravu.	Do doby splnění úkolů ze strany Ministerstva dopravy nelze úkol v ZÚR KHK zohlednit.
57.	Pardubický kraj <i>Ministerstvo dopravy</i>	čl. (83h) ŽD8 Kapitola 5 „Koridory a plochy dopravní infrastruktury“ Úkoly pro územní plánování: Na základě vybraných variant Ministerstvem dopravy vymezit územní rezervu, případně vymezit koridor pro vysokorychlostní železniční dopravu.	Po splnění úkolu ze strany Ministerstva dopravy a předání podkladů bude koridor RS5 prověřen a případně vymezen v aktualizaci ZÚR Pk.

**Přehled o stavu plnění úkolů pro územní plánování vyplývajících
z Politiky územního rozvoje ČR, ve znění závazném od 1. 9. 2021
(stav: únor/březen 2023)**

p. č.	Nositel úkolu (garant) <i>Spolupracující instituce</i>	Úkol (článek v PÚR ČR, ve znění závazném od 1. 9. 2021)	Vyjádření garanta o stavu plnění úkolu
58.	Plzeňský kraj <i>Ministerstvo dopravy</i>	čl. (94) ŽD17 Kapitola 5 „Koridory a plochy dopravní infrastruktury“ Úkoly pro územní plánování: Na základě vybraných variant Ministerstvem dopravy vymežit koridor.	Koridor ŽD17 je zpřesněn v platných ZÚR PK, v rámci Aktualizace č. 3 ZÚR PK dochází na základě prověření k dílčím změnám jeho vymezení na základě aktuálních podkladů. Konkrétně dochází ke zpřesnění koridoru ZD180/03 na území obcí Chrastavice, Domažlice, Zahořany a Staňkov.
59.	Hlavní město Praha <i>Ministerstvo dopravy</i>	čl. (95a) ŽD19 Kapitola 5 „Koridory a plochy dopravní infrastruktury“ Úkoly pro územní plánování: Na základě vybraných variant Ministerstvem dopravy vymežit koridor železničního spojení v úseku Praha–Mladá Boleslav–Liberec–hranice ČR/Polsko (–Zawidów).	Koridor je v platném znění ZÚR hl. m. Prahy obsažen jako koridor územní rezervy.
60.	Středočeský kraj <i>Ministerstvo dopravy</i>	čl. (95a) ŽD19 Kapitola 5 „Koridory a plochy dopravní infrastruktury“ Úkoly pro územní plánování: Na základě vybraných variant Ministerstvem dopravy vymežit koridor železničního spojení v úseku Praha–Mladá Boleslav–Liberec–hranice ČR/Polsko (–Zawidów).	Soulad s PÚR ČR je zajištěn v ZÚR SK prostřednictvím návrhových koridorů D207, D212 a D213. Rozšíření tohoto článku PÚR ČR 2021 o vybraná spojení v úseku Mladá Boleslav–Praha je zároveň podmíněno splněním úkolu MD, které má připravit podklady pro vymezení koridoru. Úkolem územního plánování je vymezení vybraných koridorů železničního spojení na základě vybraných variant MD. Ze strany MD prozatím nedošlo k výběru varianty ani poskytnutí podkladů, proto bude přistoupeno k vymezení až následně po tomto úkonu v rámci samostatné aktualizace ZÚR SK.
61.	Liberecký kraj <i>Ministerstvo dopravy</i>	čl. (95a) ŽD19 Kapitola 5 „Koridory a plochy dopravní infrastruktury“ Úkoly pro územní plánování: Na základě vybraných variant Ministerstvem dopravy vymežit koridor železničního spojení v úseku Praha–Mladá Boleslav–Liberec–hranice ČR/Polsko (–Zawidów).	ZÚR LK vymezují koridory ŽD8_D26D, ŽD8_D26/1, ŽD8_D26/2 a ŽD8_D27 podle starších podkladů. Dále ZÚR LK vymezují koridor D28 využitelný i pro alternativní napojení přes Zittau. K upřesnění či změnám těchto koridorů může případně dojít po dokončení a dohodnutí studie proveditelnosti požadované pro úsek Mladá Boleslav – Liberec – hranice ČR/Polsko Ministerstvem dopravy (respektive SŽ) dle úkolu z čl. 95a PÚR ČR.
62.	Pardubický kraj <i>Ministerstvo dopravy</i>	čl. (95c) ŽD21 Kapitola 5 „Koridory a plochy dopravní infrastruktury“ Úkoly pro územní plánování: Na základě vybraných variant Ministerstvem dopravy vymežit koridor.	Na území Pardubického kraje nebyla MD vybraná varianta s územními nároky vyvolávajícími potřebu vymezení koridoru v ZÚR Pk.
63.	Jihomoravský kraj <i>Ministerstvo dopravy</i>	čl. (95c) ŽD21 Kapitola 5 „Koridory a plochy dopravní infrastruktury“ Úkoly pro územní plánování: Na základě vybraných variant Ministerstvem dopravy vymežit koridor.	<u>Vyjádření Jihomoravského kraje:</u> ZÚR JMK ve znění Aktualizace č. 1 a 2 zpřesnily záměr ŽD21 vymezením koridoru ozn. DZ12 Trať č. 260 Brno – Letovice – hranice kraje (– Česká Třebová), optimalizace.

**Přehled o stavu plnění úkolů pro územní plánování vyplývajících
z Politiky územního rozvoje ČR, ve znění závazném od 1. 9. 2021
(stav: únor/březen 2023)**

p. č.	Nositel úkolu (garant) <i>Spolupracující instituce</i>	Úkol (článek v PÚR ČR, ve znění závazném od 1. 9. 2021)	Vyjádření garanta o stavu plnění úkolu
64.	Středočeský kraj <i>Ministerstvo dopravy</i>	čl. (95d) ŽD22 Kapitola 5 „Koridory a plochy dopravní infrastruktury“ Úkoly pro územní plánování: Na základě vybraných variant Ministerstvem dopravy vymežit koridor.	Soulad s PÚR ČR bude zajištěn v rámci 3. AZÚR SK prostřednictvím návrhového koridoru D324 a části koridoru D322 k Velkému Oseku.
65.	Královéhradecký kraj <i>Ministerstvo dopravy</i>	čl. (95d) ŽD22 Kapitola 5 „Koridory a plochy dopravní infrastruktury“ Úkoly pro územní plánování: Na základě vybraných variant Ministerstvem dopravy vymežit koridor.	Koridor byl vymezen již v rámci Aktualizace č. 2 ZÚR KHK, která nabyla účinnosti dne 12. 7. 2019. Úkol splněn.
66.	Pardubický kraj <i>Ministerstvo dopravy</i>	čl. (95d) ŽD22 Kapitola 5 „Koridory a plochy dopravní infrastruktury“ Úkoly pro územní plánování: Na základě vybraných variant Ministerstvem dopravy vymežit koridor.	ZÚR Pk v platném znění koridor vymezují a zpřesňují pod označením D104 – modernizace trati č. 020 v úseku Velký Osek – Hradec Králové – Choceň.
67.	Hlavní město Praha <i>Ministerstvo dopravy</i>	čl. (95e) ŽD23 Kapitola 5 „Koridory a plochy dopravní infrastruktury“ Úkoly pro územní plánování: Na základě vybraných variant Ministerstvem dopravy vymežit koridor.	Koridor je v platném znění ZÚR hl. m. Prahy obsažen jako koridor územní rezervy.
68.	Středočeský kraj <i>Ministerstvo dopravy</i>	čl. (95e) ŽD23 Kapitola 5 „Koridory a plochy dopravní infrastruktury“ Úkoly pro územní plánování: Na základě vybraných variant Ministerstvem dopravy vymežit koridor.	Na základě 26. jednání Konzultačního výboru pro zpracování PÚR ČR v Praze byla problematika Ministerstvem dopravy a Středočeským krajem odsouhlasena. Záměr ŽD23 bude z PÚR ČR vypuštěn a nebude v Zásadách územního rozvoje Středočeského kraje sledován. V této souvislosti by měl být vypuštěn i tento úkol pro SK.
69.	Hlavní město Praha	čl. (99) SD4 Kapitola 5 „Koridory a plochy dopravní infrastruktury“ Úkoly pro územní plánování: Vymežit koridor v ZÚR.	Koridor je v platném znění ZÚR hl. m. Prahy obsažen.
70.	Středočeský kraj	čl. (99) SD4 Kapitola 5 „Koridory a plochy dopravní infrastruktury“ Úkoly pro územní plánování: Vymežit koridor v ZÚR.	Koridor SOKP (koridory D001, D003 D011) vymezen v 2. aktualizaci ZÚR SK.
71.	Karlovarský kraj	čl. (103) SD6 Kapitola 5 „Koridory a plochy dopravní infrastruktury“ Úkoly pro územní plánování: Provéřít ve spolupráci s Ministerstvem dopravy a Ministerstvem kultury vymezení koridoru pro obchvat Karlových Varů pro odlehčení páteřního průtahu silnic I/6 a I/13 Karlovými Vary. Výsledky prověření zohlednit v navazujících ÚPD.	čl. (103) – SD6 koridor dálnice D6 je v ZÚR KK, ve znění Aktualizace č. 1, vymezen. V Aktualizaci č. 4 PÚR ČR se mění označení koridoru na SD6 (místo R6) a stanovuje se úkol pro územní plánování na prověření koridoru obchvatu Karlových Varů a jeho zohlednění v navazujících územně plánovacích dokumentacích. Obchvat Karlových Varů je prověřován v rozpracované Územní studii podrobného

**Přehled o stavu plnění úkolů pro územní plánování vyplývajících
z Politiky územního rozvoje ČR, ve znění závazném od 1. 9. 2021
(stav: únor/březen 2023)**

p. č.	Nositel úkolu (garant) <i>Spolupracující instituce</i>	Úkol (článek v PÚR ČR, ve znění závazném od 1. 9. 2021)	Vyjádření garanta o stavu plnění úkolu
			<p>prověření vybraných variant průtahu D6 a obchvatu D6 – I/13 – D6 v oblasti Karlových Varů. Závěry vyplývající z této územní studie budou zohledněny v aktualizaci ZÚR KK, což je uvedeno ve schválené Zprávě o uplatňování Zásad územního rozvoje Karlovarského kraje v období 2018 – 2022.</p>
72.	Liberecký kraj	<p>čl. (114) SD15 Kapitola 5 „Koridory a plochy dopravní infrastruktury“ Úkoly pro územní plánování: Vymezit návrhový koridor pro novou kapacitní komunikaci I/35.</p>	<p>ZÚR LK vymezují pro tento záměr návrhový koridor S5_D01C a územní rezervu pro podvariantu jihozápadního obchvatu v Rovensku pod Troskami S5_D01R. V rámci EIA neobdržela podvarianta jihozápadního obchvatu v Rovensku pod Troskami souhlasné stanovisko a v rámci připravované Aktualizace č. 2 ZÚR LK bude prověřeno vypuštění příslušné územní rezervy S5_D01R.</p>
73.	Královéhradecký kraj	<p>čl. (114) SD15 Kapitola 5 „Koridory a plochy dopravní infrastruktury“ Úkoly pro územní plánování: Vymezit návrhový koridor pro novou kapacitní komunikaci I/35.</p>	<p>Úkol je naplňován v rámci pořizované Aktualizace č. 2 ZÚR KHK, jejímž předmětem je vymezení návrhového koridoru pro VPS dle zpracovaných podkladů MMR v tzv. severní variantě.</p>
74.	Jihočeský kraj <i>Ministerstvo dopravy</i>	<p>čl. (122) SD21 Kapitola 5 „Koridory a plochy dopravní infrastruktury“ Úkoly pro územní plánování: Prověřit za spolupráce s Ministerstvem dopravy možnost řešení úseku silnice I/20 Písek–Vodňany–České Budějovice jako kapacitní komunikace.</p>	<p><u>Vyjádření Jihočeského kraje:</u> Koridor pro zkapacitnění silnice I/20 v úseku Písek – Vodňany – České Budějovice je v ZÚR JČK (ve znění po 8. aktualizaci) vymezen v uvedeném rozsahu jako záměr D7. Úkol splněn.</p>
75.	Pardubický kraj	<p>čl. (123) VD1 Kapitola 5 „Koridory a plochy dopravní infrastruktury“ Úkoly pro územní plánování: Zohlednit závěry vyplývající ze splněného úkolu pro ministerstva a jiné ústřední správní úřady.</p>	<p>ZÚR Pk respektují úkoly pro koridor dopravní infrastruktury VD1, které jsou stanoveny ve čl. (79). ZÚR Pk zpřesňují koridor VD1 Pardubice – hranice SRN v úseku hranice kraje – Pardubice (přístav) s cílem prodloužení Labské vodní cesty do Pardubic tím, že navrhují na této trase koridory pro umístění stavby D150 (nový plavební stupeň Přelouč II. – plavební kanál, komory a další doplňující stavby) a D151 (přístav Pardubice).</p> <p>ZÚR Pk – aktualizace č. 1 upřesnila lokalizaci veřejného logistického centra v prostoru přístavu. Realizací nového plavebního stupně Přelouč II bude zajištěna splavnost vodní cesty Labe do Pardubic v třídě mezinárodního významu (zákon o vnitrozemské plavbě č. 114/1995 Sb. a vyhláška č. 222/1995 Sb.). Aktualizace ZÚR Pk zohlední relevantní územní závěry z výsledku prověřování reálnosti a účelnosti splavnění a potřeb zlepšování parametrů vodní cesty</p>

**Přehled o stavu plnění úkolů pro územní plánování vyplývajících
z Politiky územního rozvoje ČR, ve znění závazném od 1. 9. 2021
(stav: únor/březen 2023)**

p. č.	Nositel úkolu (garant) <i>Spolupracující instituce</i>	Úkol (článek v PÚR ČR, ve znění závazném od 1. 9. 2021)	Vyjádření garanta o stavu plnění úkolu
			včetně prověření minimalizace dopadů splavnění na životní prostředí po naplnění tohoto úkolu MD.
76.	Středočeský kraj	čl. (123) VD1 Kapitola 5 „Koridory a plochy dopravní infrastruktury“ Úkoly pro územní plánování: Zohlednit závěry vyplývající ze splněného úkolu pro ministerstva a jiné ústřední správní úřady.	Soulad s PÚR ČR je zajištěn verbálně v rámci článku (130) . V rámci 3. AZÚR dojde k jejich grafickému vymezení.
77.	Ústecký kraj	čl. (123) VD1 Kapitola 5 „Koridory a plochy dopravní infrastruktury“ Úkoly pro územní plánování: Zohlednit závěry vyplývající ze splněného úkolu pro ministerstva a jiné ústřední správní úřady.	<p>ZÚR ÚK ve znění 1., 2. a 3. aktualizace respektují a zpřesňují vymezení koridoru vodní dopravy VD1 vymezený v PÚR 2008 jako koridor Labské vodní cesty mezinárodního významu v úseku hranice okresu Děčín – státní hranice ČR/SRN. Koridor je vymezen jako návrhový koridor VD1.</p> <p>ZÚR ÚK ve znění 1., 2. a 3. aktualizace rovněž vymezují koridor vodní dopravy pro Zlepšení plavebních podmínek Labe v úseku Ústí nad Labem, Střekov – hranice okresu Ústí nad Labem. Koridor je vymezen jako návrhový koridor VD1/SHP.</p> <p>ZÚR ÚK ve znění 1., 2. a 3. aktualizace zpřesňují a dále rozvíjejí úkoly zadané pro územní plánování stanovením níže uvedených úkolů pro územní plánování a využívání území vymezených koridorů, cit.:</p> <p>”</p> <ul style="list-style-type: none"> ➤ v součinnosti s dotčenými orgány, při zajištění územní koordinace, zpřesnit v ÚPD dotčených obcí vymezení koridoru VD1 pro zabezpečení splavnosti Labe jako vodní cesty mezinárodního významu. ➤ v součinnosti s dotčenými orgány, při zajištění územní koordinace, zpřesnit v ÚPD dotčených obcí vymezení koridoru VD1/SHP v úseku Ústí nad Labem, Střekov – hranice okresu Ústí nad Labem. <p>V rámci 2aZÚR ÚK zůstávají oba vymezené koridory beze změny.</p> <p>Oba koridory zůstávají vymezené beze změny i po Aktualizaci č. 4 ZÚR ÚK, účinné od 4. 2. 2023.“</p> <p>Aktuálně je platné úplné znění ZÚR ÚK po vydání 1., 2., 3. a 4. aktualizace ZÚR ÚK.</p>
78.	Hlavní město Praha	čl. (124) VD2 Kapitola 5 „Koridory a plochy dopravní infrastruktury“ Úkoly pro územní plánování:	MD - garant úkolu posunul termín zpracování tohoto bodu ZÚR hl. m. Prahy na tyto závěry budou poté reagovat. VD2 je v platném znění ZÚR hl. m. Prahy obsažena.

**Přehled o stavu plnění úkolů pro územní plánování vyplývajících
z Politiky územního rozvoje ČR, ve znění závazném od 1. 9. 2021
(stav: únor/březen 2023)**

p. č.	Nositel úkolu (garant) <i>Spolupracující instituce</i>	Úkol (článek v PÚR ČR, ve znění závazném od 1. 9. 2021)	Vyjádření garanta o stavu plnění úkolu
		Zohlednit závěry vyplývající ze splněného úkolu pro ministerstva a jiné ústřední správní úřady.	
79.	Středočeský kraj	čl. (124) VD2 Kapitola 5 „Koridory a plochy dopravní infrastruktury“ Úkoly pro územní plánování: Zohlednit závěry vyplývající ze splněného úkolu pro ministerstva a jiné ústřední správní úřady.	Soulad s PÚR ČR je zajištěn verbálně v rámci článku (130) ZÚR SK. V rámci 3. AZÚR dojde k jejich grafickému vymezení.
80.	Středočeský kraj	čl. (124a) VD3 Kapitola 5 „Koridory a plochy dopravní infrastruktury“ Úkoly pro územní plánování: Podle splněného úkolu MD v kapitole 7.3 vymezí kraje koridor pro vodní cestu v úseku Třebeň–České Budějovice.	Soulad s PÚR ČR je zajištěn verbálně v rámci článku (131) ZÚR SK. V rámci 3. AZÚR dojde k jejich grafickému vymezení.
81.	Jihočeský kraj	čl. (124a) VD3 Kapitola 5 „Koridory a plochy dopravní infrastruktury“ Úkoly pro územní plánování: Podle splněného úkolu MD v kapitole 7.3 vymezí kraje koridor pro vodní cestu v úseku Třebeň–České Budějovice.	<u>Vyjádření Jihočeského kraje:</u> Vymezení koridoru pro vodní cestu probíhá v právě pořizované aktualizaci č. 4 ZÚR JČK.
82.	Hlavní město Praha	čl. (130) Veřejné terminály a přístavy s vazbou na logistická centra (dále VTP) Kapitola 5 „Koridory a plochy dopravní infrastruktury“ Úkoly pro územní plánování: Prověřit územní podmínky pro umístění rozvojového záměru a podle výsledků prověření vymežit plochu nebo zajistit ochranu území vymezením územních rezerv, případně vymezením ploch pro vnitrozemské říční přístavy v Praze, Děčíně, Ústí nad Labem, Lovosicích, Mělníku a následně v Pardubicích.	ZÚR hl. m. Prahy v platném znění vymezují primárně vodní cesty. Veřejné přístavy a terminály osobní lodní dopravy jsou vymezeny ve větší podrobnosti v platném územním plánu i v projednávaném Metropolitním plánu.
83.	Pardubický kraj	čl. (130) Veřejné terminály a přístavy s vazbou na logistická centra (dále VTP) Kapitola 5 „Koridory a plochy dopravní infrastruktury“ Úkoly pro územní plánování: Prověřit územní podmínky pro umístění rozvojového záměru a podle výsledků prověření vymežit plochu nebo zajistit ochranu území vymezením územních rezerv, případně vymezením ploch pro vnitrozemské říční přístavy v Praze, Děčíně, Ústí nad Labem, Lovosicích, Mělníku a následně v Pardubicích.	ZÚR Pk sledují záměr vymezený PÚR ČR v rozvojové oblasti republikového významu OB4 Hradec Králové – Pardubice. ZÚR zpřesňují lokalizaci do prostoru budoucího přístavu Pardubice.

**Přehled o stavu plnění úkolů pro územní plánování vyplývajících
z Politiky územního rozvoje ČR, ve znění závazném od 1. 9. 2021
(stav: únor/březen 2023)**

p. č.	Nositel úkolu (garant) <i>Spolupracující instituce</i>	Úkol (článek v PÚR ČR, ve znění závazném od 1. 9. 2021)	Vyjádření garanta o stavu plnění úkolu
84.	Středočeský kraj	<p>čl. (130) Veřejné terminály a přístavy s vazbou na logistická centra (dále VTP) Kapitola 5 „Koridory a plochy dopravní infrastruktury“ Úkoly pro územní plánování: Prověřit územní podmínky pro umístění rozvojového záměru a podle výsledků prověření vymezit plochu nebo zajistit ochranu území vymezením územních rezerv, případně vymezením ploch pro vnitrozemské říční přístavy v Praze, Děčíně, Ústí nad Labem, Lovosicích, Mělníku a následně v Pardubicích.</p>	<p>Soulad s PÚR ČR je zajištěn verbálně v rámci článku (131). Jeho znění je v rámci pořizované 3. AZÚR SK upravováno a přesunuto do článku (131a).</p>
85.	Ústecký kraj	<p>čl. (130) Veřejné terminály a přístavy s vazbou na logistická centra (dále VTP) Kapitola 5 „Koridory a plochy dopravní infrastruktury“ Úkoly pro územní plánování: Prověřit územní podmínky pro umístění rozvojového záměru a podle výsledků prověření vymezit plochu nebo zajistit ochranu území vymezením územních rezerv, případně vymezením ploch pro vnitrozemské říční přístavy v Praze, Děčíně, Ústí nad Labem, Lovosicích, Mělníku a následně v Pardubicích.</p>	<p>Na základě stanoveného úkolu pro územní plánování v PÚR ČR v článku (130) byla v průběhu zpracování návrhu 2aZÚR ÚK ve spolupráci s Ministerstvem dopravy ČR a ŘVC ČR prověřena možnost vymezení příslušných ploch pro vnitrozemské říční přístavy v Děčíně, Ústí nad Labem, Lovosicích.</p> <p>Podle zákona č. 114/1995 Sb., o vnitrozemské plavbě, v platném znění, se zřizuje seznam veřejných přístavů. Správcem seznamu veřejných přístavů je plavební úřad. V tomto seznamu veřejných přístavů jsou vymezeny veřejné přístavy v Děčíně, Ústí nad Labem i Lovosicích a jsou jasně definovány veškeré údaje o příslušných přístavech. S ohledem na skutečnosti vyplývající ze zákona o vnitrozemské plavbě nejsou v rámci 2aZÚR ÚK vymezeny plochy ani plochy územních rezerv pro vnitrozemské říční přístavy v Děčíně, Ústí nad Labem, Lovosicích. Pro vytvoření podmínek pro rozvoj veřejných terminálů a přístavů s vazbou na logistická centra byla v 2aZÚR ÚK aktualizována priorita územního plánování kraje (24) ve znění: „Podporovat záměr na vybudování zařízení typu – Veřejný terminál a přístav s vazbou na logistické centrum (VTP) na území měst Děčín, Lovosice, Ústí nad Labem a přilehlých obcí, který zahrnuje rozvoj dopravního terminálu a veřejného přístavu s propojením dálniční, silniční, železniční a vodní dopravy. Vybudování veřejného terminálu a přístavu s vazbou na logistické centrum (VTP) na území měst Děčín, Lovosice, Ústí nad Labem a přilehlých obcí je nezbytné podmínit minimalizováním vlivů na soustavu lokalit Natura 2000, přírodní složky prostředí vázané na tok a údolní nivu Labe a krajinný ráz údolí Labe.“</p> <p>V rozvojových oblastech OB6, NOB1, NOB2 a v rozvojové ose OS2 byly v návrhu 2aZÚR ÚK stanoveny úkoly pro územní plánování:</p>

**Přehled o stavu plnění úkolů pro územní plánování vyplývajících
z Politiky územního rozvoje ČR, ve znění závazném od 1. 9. 2021
(stav: únor/březen 2023)**

p. č.	Nositel úkolu (garant) <i>Spolupracující instituce</i>	Úkol (článek v PÚR ČR, ve znění závazném od 1. 9. 2021)	Vyjádření garanta o stavu plnění úkolu
			<p>OB6 úkol (12) „Řešit územní souvislosti spojené s vybudováním zařízení typu veřejný terminál a přístav s vazbou na logistické centrum na území města Ústí nad Labem a přilehlých obcích“</p> <p>NOB1 úkol (3) „Řešit územní souvislosti spojené s vybudováním zařízení typu veřejný terminál a přístav s vazbou na logistické centrum na území města Lovosice a přilehlých obcích“</p> <p>NOB2 úkol (7) „Řešit územní souvislosti spojené s vybudováním zařízení typu veřejný terminál a přístav s vazbou na logistické centrum na území města Děčín a přilehlých obcích“</p> <p>OS2 úkol (4) Řešit územní souvislosti spojené s vybudováním zařízení typu veřejný terminál a přístav s vazbou na logistické centrum na území města Lovosice a přilehlých obcích“.</p> <p>Úkoly pro územní plánování zůstávají vymezené beze změny i po Aktualizaci č. 4 ZÚR ÚK, účinné od 4. 2. 2023.</p> <p>Aktuálně je platné úplné znění ZÚR ÚK po vydání 1., 2., 3. a 4. aktualizace ZÚR ÚK</p>
86.	Hlavní město Praha	<p>čl. (131) L1 Kapitola 5 „Koridory a plochy dopravní infrastruktury“ Úkoly pro územní plánování, písm. a) a b):</p> <p>a) V závislosti na potřebách rozvoje letiště Praha-Ruzyně řešit územní rozvoj dotčených obcí.</p> <p>b) Řešit napojení letiště na další druhy dopravy (přednostně železniční síť).</p>	<p>V platném znění ZÚR hl. m. Prahy je vymezena oblast SL/1 – oblast zasažená provozem letiště Praha-Ruzyně, které dané úkoly řeší. Dne 6. 9. 2018 byla vydána samostatná Aktualizace č. 4 ZÚR hl. m. Prahy, která řeší upřesnění části železniční trati na letiště (rychlodráha). Dne 14. 10. 2021 byla vydána Aktualizace č. 6 ZÚR, která řešila modernizaci trati Praha-Výstaviště – Praha-Veleslavín – součástí železničního spojení Prahy, letiště a Kladna. Jednalo se o posunutí jižním směrem oproti trati schválené Aktualizací č. 4 ZÚR na základě geofyzikálního měření pro potřeby posouzení šíření vibrací.</p>
87.	Středočeský kraj	<p>čl. (131) L1 Kapitola 5 „Koridory a plochy dopravní infrastruktury“ Úkoly pro územní plánování, písm. a) a b):</p> <p>a) V závislosti na potřebách rozvoje letiště Praha-Ruzyně řešit územní rozvoj dotčených obcí.</p> <p>b) Řešit napojení letiště na další druhy dopravy (přednostně železniční síť).</p>	<p>Soulad s PÚR ČR byl zajištěn prostřednictvím stávajících ZÚR SK (plocha D300). V současnosti ovšem soud tuto plochu zrušil a věc je podrobena kasační stížnosti. V případě jejího úspěchu bude soulad s PÚR ČR 2021 trvat i nadále, v případě neúspěchu bude přistoupeno k řešení plochy prostřednictvím samostatné aktualizace ZÚR SK.</p>
88.	Karlovarský kraj <i>Ministerstvo dopravy</i>	<p>čl. (132) L2 Kapitola 5 „Koridory a plochy dopravní infrastruktury“ Úkoly pro územní plánování, písm. a) a b):</p>	<p>Vymezení ploch a koridorů pro záměr rozvoje letiště a dopravního napojení a úkoly pro územní plánování jsou splněny v ZÚR KK, ve znění Aktualizace č. 1, která nabyla účinnosti 13. 7. 2018.</p>

**Přehled o stavu plnění úkolů pro územní plánování vyplývajících
z Politiky územního rozvoje ČR, ve znění závazném od 1. 9. 2021
(stav: únor/březen 2023)**

p. č.	Nositel úkolu (garant) <i>Spolupracující instituce</i>	Úkol (článek v PÚR ČR, ve znění závazném od 1. 9. 2021)	Vyjádření garanta o stavu plnění úkolu
		a) V závislosti na potřebách rozvoje letiště Karlovy Vary řešit územní rozvoj dotčených obcí. b) Řešit napojení letiště na další druhy dopravy.	V Aktualizace č. 4 PÚR ČR se tento článek nemění.
89.	Jihomoravský kraj <i>Ministerstvo dopravy</i>	čl. (133a) L3 Kapitola 5 „Koridory a plochy dopravní infrastruktury“ Úkoly pro územní plánování, písm. a) a b): a) V závislosti na potřebách rozvoje letiště Brno-Tuřany řešit územní rozvoj dotčených obcí. b) Řešit napojení letiště na další druhy dopravy.	<u>Vyjádření Jihomoravského kraje:</u> ZÚR JMK ve znění Aktualizace č. 1 a 2 vymezily záměr ozn. DL01 Veřejné mezinárodní letiště Brno-Tuřany, modernizace a územní rezervu RDL01 Mezinárodní letiště Brno-Tuřany, rozvoj. ZÚR JMK sice naplňují požadavek <i>Řešit napojení letiště na další druhy dopravy</i> , nicméně SŽ, jako resortní organizace MD, odmítá při přípravě záměru v koridoru ŽD13 toto napojení formou zřízení zastávky Brno letiště Tuřany na nové trati Brno - Přerov realizovat a jde tak proti PÚR. Jiné napojení letiště na železnici pro osobní dopravu není relevantní.
90.	Kraje	čl. (138) Kapitola 6 „Koridory a plochy technické infrastruktury a souvisejících rozvojových záměrů“ Úkoly pro územní plánování, písm. a), b) a c): a) kraje v zásadách územního rozvoje zpřesní vymezení ploch a koridorů technické infrastruktury, při respektování důvodů vymezení a kritérií a podmínek pro rozhodování, b) kraje a obce zajistí územní ochranu vymezených koridorů a ploch v navazující územně plánovací dokumentaci upřesněním koridorů a ploch pro umístění záměru nebo územní rezervou (viz § 36 odst. 1 zákona č. 183/2006 Sb. v platném znění), c) kraje při pořizování územně plánovací dokumentace řeší územní souvislosti vymezených koridorů a ploch. Platí pro čl. (139) - (169a).	<u>Vyjádření Královéhradeckého kraje:</u> Platné ZÚR KHK ve znění Aktualizací č. 1, 2, 3 a 4 vymezují plochy LAPV dle úkolu stanoveného v PÚR ČR ve znění závazném od 1. 9. 2021 (čl. 167). Zbývající plochy nebo koridory technické infrastruktury – elektroenergetika, plynárenství, dálkovody, SNT, ukládání a skladování radioaktivních odpadů a vyhořelého jaderného paliva se Královéhradeckého kraje netýkají. V rámci pořizované Aktualizace č. 5 ZÚR KHK je zohledňováno vypuštění koridoru pro plynovod přepravní soustavy, který byl Aktualizací č. 4 PÚR ČR vypuštěn (článek 155, záměr P5). <u>Vyjádření hl. m. Prahy:</u> Na území hl. m. Prahy je většina záměrů vymezený v Aktualizaci č. 1 PÚR ČR obsažena. Chybí záměr E14- dvojitě vedení 400 kV Čechy-střed-Chodov a Čechy-střed-Týnec. Tento záměr byl předmětem pořizované Aktualizaci č. 3 ZÚR hl. m. Prahy, která byla vydána usnesením ZHMP 21. 3. 2019. Na tuto aktualizaci byla 8. 6. 2020 podána žaloba, která ovšem byla 27. 11. 2020 zamítnuta. Dále podána kasační stížnost. Kasační stížnost byla 23. 11. 2021 zamítnuta. Nové koridory pro vedení 400 kV vyplývající z Aktualizace č. 4 PÚR ČR jsou obsaženy v Aktualizaci č. 5 ZÚR hl. m. Prahy, která je ve fázi po VP. <u>Vyjádření Středočeského kraje:</u> Předmětem pořizované 3. aktualizace ZÚR SK je pověřováno doplnění řešení záměrů E5, E10, E14, E17 a E18, E29. V rámci pořizované 3.

**Přehled o stavu plnění úkolů pro územní plánování vyplývajících
z Politiky územního rozvoje ČR, ve znění závazném od 1. 9. 2021
(stav: únor/březen 2023)**

p. č.	Nositel úkolu (garant) <i>Spolupracující instituce</i>	Úkol (článek v PÚR ČR, ve znění závazném od 1. 9. 2021)	Vyjádření garanta o stavu plnění úkolu
			<p>AZÚR SK bude v textové části dále zohledněn záměr E4a. K záměru E27 prozatím nejsou ze strany MPO podklady.</p> <p><u>Vyjádření Olomouckého kraje:</u> ZÚR OK v platném znění řeší a upřesňují koridory technické infrastruktury z PÚR ČR ve znění aktualizace č. 1., 2., 3. a 5. Nové požadavky vyplývající z Aktualizace č. 4 PÚR ČR budou prověřeny a zpracovány do úplné aktualizace ZÚR OK, když práce na zprávě o uplatňování ZÚR OK za uplynulé období budou zahájeny v letošním roce.</p> <p><u>Vyjádření Karlovarského kraje:</u> Plochy a koridory pro elektroenergetiku stanovené pro Karlovarský kraj v čl. (140) PÚR ČR jsou zohledněny v ZÚR KK, ve znění Aktualizace č. 1, které nabyly účinnosti 13. 7. 2018.</p> <p>V Aktualizaci č. 4 PÚR ČR se plochy a koridory pro elektroenergetiku v čl. (140) nemění. Záměr koridoru pro vedení 400kV Vítkov – Přeštice byl zrealizován, což adekvátně reflektuje schválenou Zprávu o uplatňování Zásad územního rozvoje Karlovarského kraje v období 2018 – 2022.</p> <p><u>Vyjádření Libereckého kraje:</u> ZÚR LK řeší a upřesňují koridory technické infrastruktury z PÚR ČR (koridory E10 a E25). V rámci Aktualizace č. 1 ZÚR LK byly zpracovávány změny vyplývající z Aktualizace č. 1 PÚR ČR.</p> <p><u>Vyjádření Pardubického kraje:</u> ZÚR Pk v platném znění zpřesňují koridory technické infrastruktury E15 z PÚR ČR: pod označením E15a v úseku hranice kraje–Krasíkov a pod označením E15b v úseku Krasíkov-hranice kraje a vymezují a zpřesňují plochu E15c pro rozšíření elektrické stanice Krasíkov.</p> <p><u>Vyjádření Ústeckého kraje:</u> ZÚR ÚK ve znění 1., 2. a 3. aktualizace respektují a zpřesňují vymezení koridorů a ploch pro rozvoj technické infrastruktury, které vyplývají z PÚR 2008. ZÚR ÚK zpřesňují a dále rozvíjejí úkoly zadané pro územní plánování.</p>

**Přehled o stavu plnění úkolů pro územní plánování vyplývajících
z Politiky územního rozvoje ČR, ve znění závazném od 1. 9. 2021
(stav: únor/březen 2023)**

p. č.	Nositel úkolu (garant) <i>Spolupracující instituce</i>	Úkol (článek v PÚR ČR, ve znění závazném od 1. 9. 2021)	Vyjádření garanta o stavu plnění úkolu
			<p>Koridory a plochy technické infrastruktury: (čl. 140) E2 plochy pro elektrické stanice 400/110 kV Vítkov a Vernéřov a jejich zapojení do přenosové soustavy vedením 400 kV z elektrické stanice Hradec do elektrické stanice Vernéřov a dále do stanice Vítkov a Přeštice. 1a ZÚR ÚK zpřesnila plochy E2 pro VPS jako koridor E2 (1.A) pro dvojité vedení 400 kV v úseku el. stanice Vernéřov – el. stanice Hradec - hranice ÚK - (el. stanice Vítkov, el. stanice Přeštice).</p> <p>(čl. 142) E4a -plochy pro rozšíření včetně vyvedení elektrického a tepelného výkonu elektráren Ledvice, Počerady, Prunéřov, Tušimice. ZÚR ÚK stanovené záměry respektuje. Vzhledem k tomu že na základě konzultací s kompetentními orgány bylo zjištěno, že se výstavba a rozšíření uvedených elektráren bude odehrávat v rámci stávajících areálů, Platné ZÚR ÚK pro ně proto nevymezily rozvojové plochy. V ZÚR ÚK jsou vymezeny koridory pro vyvedení výkonů těchto elektráren.</p> <p>V rámci zpracování návrhu 2aZÚR ÚK byla opětovně prověřena otázka rozšíření a vyvedení elektrického a tepelného výkonu včetně potřebné infrastruktury elektráren Ledvice, Počerady, Prunéřov a Tušimice.</p> <p>Dle sdělení provozovatele (ČEZ, a.s.) proběhla v minulých letech rozsáhlá investiční výstavba, kdy byly retrofitovány (komplexně obnoveny) elektrárny Ledvice, Prunéřov 2, Tušimice a nově postaven paroplynový blok v areálu Počerady.</p> <p>Na základě připomínky Elektrárny Tušimice uplatněné v rámci společného jednání o návrhu 2aZÚR ÚK je v 2aZÚR ÚK vymezen koridor územní rezervy ER4a v úseku elektrárna Tušimice – TR Hradec pro vyvedení elektrického výkonu el. Tušimice.</p> <p>(čl. 149) E10 koridor pro vedení 400 kV Výškov - Chotějovice - Babylon a Výškov - Řeporyje a dále zdvojení stávajících vedení 400 kV v trasách V 450 Výškov - Babylon, V 410 Výškov - Čechy střed a V 451 Babylon - Bezděčín, včetně souvisejících ploch pro rozšíření elektrických stanic. 1a ZÚR ÚK zpřesnila koridor a plochy E10 jako:</p> <ul style="list-style-type: none"> ➤ koridor pro VPS E10a (1.A) pro dvojité vedení 400 kV v úseku -TR Výškov – TR Chotějovice ➤ koridor pro VPS E10b (1.A) pro dvojité vedení 400 kV v úseku TR Výškov – hranice ÚK – (TR Babylon).

**Přehled o stavu plnění úkolů pro územní plánování vyplývajících
z Politiky územního rozvoje ČR, ve znění závazném od 1. 9. 2021
(stav: únor/březen 2023)**

p. č.	Nositel úkolu (garant) <i>Spolupracující instituce</i>	Úkol (článek v PÚR ČR, ve znění závazném od 1. 9. 2021)	Vyjádření garanta o stavu plnění úkolu
			<p>(čl. 150f) V 2aZÚR ÚK je vymezen koridor E17 pro dvojité vedení 400kV, v úseku TR Hradec – TR Chrást. Tento koridor zahrnuje plochu E18d pro rozšíření TR Hradec včetně souvisejících přeložení stávajících vedení. Šířka koridoru E17 je 300 m.</p> <p>(čl. 150g) V 2aZÚR ÚK jsou zpřesněny E18 – koridory pro dvojité vedení 400kV Hradec – Výškov, Hradec – Řeporyje a Hradec – Mírovka a ploch pro rozšíření el. stanic 400/110 kV Hradec, Výškov, Řeporyje a Mírovka. V 2aZÚR ÚK jsou dané koridory vymezené jako koridory E18a, E18b, E18c pro VPS a dané plochy pro rozšíření el. stanic jako plochy E18d a E18e pro VPS.</p> <p>(čl.150m) V 2aZÚR ÚK je plocha pro rozšíření el. stanice Hradec zahrnuta do koridoru E17 jako plocha E18d.</p> <p>(čl.150n) V 2aZÚR ÚK je vymezen koridor pro vedení 110 kV v trase Nový Bor – Nová Huť – elektrická stanice Varnsdorf jako koridor E25 pro VPS.</p> <p>(čl. 162) DV1 koridor - dálkovod pro zdvojení potrubí k ropovodu Družba ve střední ose řeky Moravy mezi Rohatcem a Holíčí - Klobouky, Klobouky - Rajhrad, Radostín -Kralupy - centrální tankoviště ropy (dále CTR) Nelahozeves, CTR Nelahozeves -Litvínov. ZÚR ÚK zpřesňují v úseku na území ÚK koridor DV1 centrální tankoviště ropy Nelahozeves - Litvínov. Zpřesněný koridor DV1 je v ZÚR ÚK sledován jako územní rezerva DVR1.</p> <p>Na základě požadavku Ministerstva průmyslu a obchodu ČR ze dne 20. 5. 2014 č.j. MPO 26000/2016 uplatněného k Návrhu zprávy o uplatňování ZÚR Ústeckého kraje v uplynulém období a článku (162) PÚR 2aZÚR ÚK rušila koridor územní rezervy DVR1 v šíři 600m a navrhuje ve stejné trase nový koridor DV1 pro VPS a na základě požadavku Ministerstva průmyslu a obchodu ČR je vymezen pouze v šíři 300 m. Nový ropovod bude realizován jako přípolož ke stávajícímu ropovodu Družba.</p> <p>(čl. 165a) 2aZÚR ÚK zpřesňuje na území Ústeckého kraje koridor DV5 pro dálkovod v úseku Litvínov – hranice ČR/SRN)-Spergau), který byl vymezen v 1. Aktualizaci PÚR v čl. (165a). Jedná se o projekt na prodloužení ropovodu Družba, přepravujícího surovou ropu ze</p>

**Přehled o stavu plnění úkolů pro územní plánování vyplývajících
z Politiky územního rozvoje ČR, ve znění závazném od 1. 9. 2021
(stav: únor/březen 2023)**

p. č.	Nositel úkolu (garant) <i>Spolupracující instituce</i>	Úkol (článek v PÚR ČR, ve znění závazném od 1. 9. 2021)	Vyjádření garanta o stavu plnění úkolu
			<p>systému Jižní větve od rafinerie Litvínov do rafinerie TRM Spergau, přes hranice ČR/SRN je vymezen na základě požadavku Ministerstva průmyslu a obchodu ČR.</p> <p>Po společném jednání o návrhu 2aZÚR ÚK byla utvořena pracovní skupina, neboť dotčené obce nesouhlasily s navrženou trasou koridoru pro ropovod v souběhu s etylenovodem. Tato pracovní skupina byla ustavena se záměrem najít optimální trasu pro nový ropovod s ohledem na míru dotčení dotčených obcí a ekonomické náročnosti. Jako výsledná byla zvolena tzv. „Zelená trasa“, která byla následně poskytnuta jako podklad pro vymezení koridoru DVR5 v návrhu 2aZÚR ÚK. Koridor je po dohodě s Ministerstvem průmyslu a obchodu ČR a provozovatelem infrastruktury (MERO ČR, a.s.) vymezen v 2aZÚR ÚK jako územní rezerva.</p> <p>(čl. 167) V 2aZÚR ÚK je vymezena plocha pro lokalitu pro akumulaci povrchových vod (LAPV) Kryry. V rámci Aktualizace č. 4 ZÚR ÚK, účinné od 4. 2. 2023 byla plocha rezervy vymezena jako návrh.“</p> <p>Aktuálně je platné úplné znění ZÚR ÚK po vydání 1., 2., 3. a 4. aktualizace ZÚR ÚK.</p> <p>(čl. 169) Sk1 - Vzhledem k tomu, že dosud nebyl ukončen úkol vyplývající pro MPO ČR ve spolupráci se SÚRAO z článku (169) PÚR ČR vybrat dvě kandidátní lokality (termín: nejpozději rok 2020), nemůže 2aZÚR ÚK zatím vymežit žádnou konkrétní návrhovou plochu ani plochu územní rezervy nadmístního významu pro umístění hlubinného úložiště.</p> <p>2aZÚR ÚK stanovuje pro specifickou oblast nadmístního významu NSOB6 Podbořansko úkol pro územní plánování č. (12) ve znění „V ÚPD obcí Blatno a Lubenec neměnit současné využití území způsobem, který by znemožnil případnou realizaci záměru v prověřovaných potencionálně vhodných územích pro hlubinné úložiště vysoce radioaktivního odpadu dle čl. (169) PÚR. V území nesmí být vymezovány nové záměry, které by vyžadovaly zásahy do zemské kůry (např. plochy pro hlubinné vrty a důlní práce), které by mohly znehodnotit celistvost – homogenitu horninového masivu na území těchto obcí.“</p>

**Přehled o stavu plnění úkolů pro územní plánování vyplývajících
z Politiky územního rozvoje ČR, ve znění závazném od 1. 9. 2021
(stav: únor/březen 2023)**

p. č.	Nositel úkolu (garant) <i>Spolupracující instituce</i>	Úkol (článek v PÚR ČR, ve znění závazném od 1. 9. 2021)	Vyjádření garanta o stavu plnění úkolu
			<p>Požadujeme zrušit větu u čl. 167 „Vyjádření garanta o stavu plnění úkolu“ za Ústecký kraj, cit.: „Plocha je sledována jako územní rezerva LAPVR1“ a nahradit jí větou: „ V rámci Aktualizace č. 4 ZÚR ÚK, účinné od 4. 2. 2023 byla plocha rezervy vymezena jako návrh.“</p> <p>Aktuálně je platné úplné znění ZÚR ÚK po vydání 1., 2., 3. a 4. aktualizace ZÚR ÚK.</p> <p><u>Vyjádření Kraje Vysočina:</u> Požadavky byly zpracovány do Aktualizace č. 2 Zásad územního rozvoje Kraje Vysočina, které nabyly účinnosti dne 7. 10. 2016 a dále prověřeny v rámci Aktualizací č. 3 - 8 Zásad územního rozvoje Kraje Vysočina. Záležitosti vyplývající z Aktualizace č. 4 PÚR ČR budou prověřeny v rámci připravované Aktualizace č. 9 Zásad územního rozvoje Kraje Vysočina.</p> <p><u>Vyjádření Zlínského kraje:</u> ZÚR ZK zpřesňují vymezení koridorů a ploch pro rozvoj technické infrastruktury, pro které dále stanovují dodržování zásad pro rozhodování o změnách v území a úkoly pro územní plánování.</p> <p><u>Vyjádření Jihomoravského kraje:</u> ZÚR JMK ve znění Aktualizace č. 1 a 2 upřesňují vymezení ploch a koridorů technické infrastruktury z PÚR ČR a stanovují požadavky na uspořádání a využití území a úkoly pro územní plánování v kap. D. textové části a ve výkrese I.2 grafické části ZÚR JMK.</p> <p><u>Vyjádření Moravskoslezského kraje:</u> ZÚR MSK ve znění aktualizací zpřesňují vymezení koridorů a ploch pro rozvoj technické infrastruktury, pro které dále stanovují podmínky pro rozhodování o změnách v území a úkoly pro územní plánování. Koridory byly v ZÚR MSK zpřesněny jako záměry nebo územní rezervy v závislosti na aktuálnosti jejich potenciálního využití.</p> <p><u>Vyjádření Jihočeského kraje:</u> ZÚR JČK zpřesňují vymezení koridorů a ploch pro rozvoj technické infrastruktury, pro které dále stanovují dodržování zásad pro rozhodování o změnách v území a úkoly pro územní plánování.</p> <p><u>Vyjádření Plzeňského kraje:</u> ZÚR PK zpřesňují vymezení koridorů a ploch pro rozvoj technické</p>

**Přehled o stavu plnění úkolů pro územní plánování vyplývajících
z Politiky územního rozvoje ČR, ve znění závazném od 1. 9. 2021
(stav: únor/březen 2023)**

p. č.	Nositel úkolu (garant) <i>Spolupracující instituce</i>	Úkol (článek v PÚR ČR, ve znění závazném od 1. 9. 2021)	Vyjádření garanta o stavu plnění úkolu
			<p>infrastruktury.</p> <p>V pořizované aktualizaci č. 3 ZÚR PK je řešen i koridor E27, pro který je, dle vyjádření garanta (Ministerstvo průmyslu a obchodu, bod 37), nutné posunout termín pro prověření účelnosti a reálnosti daného rozvojového záměru minimálně na rok 2025.</p>
91.	Zlínský kraj	<p>čl. (139) E1 Kapitola 6 „Koridory a plochy technické infrastruktury a souvisejících rozvojových záměrů“ Úkoly pro územní plánování:</p> <p>Po splnění úkolů pro ministerstva prověřit územní podmínky pro umístění rozvojového záměru a podle výsledků prověření zajistit ochranu území pro tento rozvojový záměr vymezením územní rezervy, případně vymezením koridoru.</p>	<p>Úkol na zpracování územní studie “Prověření elektrického vedení ZVN 400kV Otrokovice – Vizovice – Střelná - hranice ČR/SR“, který stanovují účinné ZÚR ZK, byl splněn. Územní studie byla pořizena, data o ní byla vložena do evidence ÚPČ a je zveřejněna na <u>následujícím odkazu</u>. Na podkladě výsledků územní studie bude, v rámci následné aktualizace ZÚR ZK, zajištěna územní ochrana pro tento rozvojový záměr.</p>
92.	Jihočeský kraj	<p>čl. (142) E4a Kapitola 6 „Koridory a plochy technické infrastruktury a souvisejících rozvojových záměrů“ Úkoly pro územní plánování, písm. a) a b):</p> <p>a) Vytvářet územní podmínky pro rozvoj veřejné infrastruktury, související a podmiňující změny v území vyvolané rozšířením elektrárny Temelín a Dukovany.</p> <p>b) Na základě splnění úkolu pro MPO prověřit územní podmínky pro umístění rozvojového záměru vodní nádrže pro zajištění dlouhodobého provozu Dukovan s ohledem na minimalizaci dopadů na ochranu přírody a krajiny a podle výsledků prověření zajistit vymezení územní rezervy.</p>	<p>Úkol splněn, plocha pro rozšíření ETE, včetně koridoru pro vyvedení výkonu do rozvodny Kočín je vymezena v Zásadách územního rozvoje Jihočeského kraje. V návrhu 4. aktualizace ZUR JČK jsou záměry upraveny na základě požadavku oprávněného investora.</p> <p>V Zásadách jsou vymezeny i koridory dopravní infrastruktury související s dostavbou Temelína.</p> <p>Úkol splněn.</p>
93.	Kraj Vysočina	<p>čl. (142) E4a Kapitola 6 „Koridory a plochy technické infrastruktury a souvisejících rozvojových záměrů“ Úkoly pro územní plánování, písm. a) a b):</p> <p>a) Vytvářet územní podmínky pro rozvoj veřejné infrastruktury, související a podmiňující změny v území vyvolané rozšířením elektrárny Temelín a Dukovany.</p> <p>b) Na základě splnění úkolu pro MPO prověřit územní podmínky pro umístění rozvojového záměru vodní nádrže pro zajištění dlouhodobého provozu Dukovan s ohledem na minimalizaci dopadů</p>	<p>Aktualizací č. 4 Zásad územního rozvoje Kraje Vysočina (účinnost 7. 11. 2020) byla vymezena plocha pro rozšíření elektrárny Dukovany včetně koridorů pro vyvedení elektrického a tepelného výkonu. Platné Zásady územního rozvoje Kraje Vysočina vymezují územní rezervu pro lokalitu pro akumulaci povrchových vod Čučice.</p>

**Přehled o stavu plnění úkolů pro územní plánování vyplývajících
z Politiky územního rozvoje ČR, ve znění závazném od 1. 9. 2021
(stav: únor/březen 2023)**

p. č.	Nositel úkolu (garant) <i>Spolupracující instituce</i>	Úkol (článek v PÚR ČR, ve znění závazném od 1. 9. 2021)	Vyjádření garanta o stavu plnění úkolu
		na ochranu přírody a krajiny a podle výsledků prověření zajistit vymezení územní rezervy.	
94.	Jihomoravský kraj	<p>čl. (142) E4a Kapitola 6 „Koridory a plochy technické infrastruktury a souvisejících rozvojových záměrů“ Úkoly pro územní plánování, písm. a) a b):</p> <p>a) Vytvářet územní podmínky pro rozvoj veřejné infrastruktury, související a podmiňující změny v území vyvolané rozšířením elektrárny Temelín a Dukovany.</p> <p>b) Na základě splnění úkolu pro MPO prověřit územní podmínky pro umístění rozvojového záměru vodní nádrže pro zajištění dlouhodobého provozu Dukovan s ohledem na minimalizaci dopadů na ochranu přírody a krajiny a podle výsledků prověření zajistit vymezení územní rezervy.</p>	ZÚR JMK naplňují tento úkol vymezením koridoru TET01 (JE Dukovany –) hranice kraje – Brno, horkovod z elektrárny Dukovany.
95.	Moravskoslezský kraj	<p>čl. (143) E4b Kapitola 6 „Koridory a plochy technické infrastruktury a souvisejících rozvojových záměrů“ Úkoly pro územní plánování:</p> <p>Ponechat v ZÚR územní rezervu pro rozvojový záměr a po prověření Ministerstvem průmyslu a obchodu vymežit územní rezervu pro vyvedení tepelného výkonu.</p>	Plocha pro energetický zdroj je v ZÚR MSK vymezena jako územní rezerva včetně koridoru pro vyvedení výkonu a územní rezervy pro vodní nádrž (profil Spálov). Záměr nebyl dosud dostatečně prověřen. MPO neposkytlo odpovídající podklady, problematika případného vyvedení tepelného výkonu je předčasná. MSK doporučuje specifikovat označení zdroje.
96.	Olomoucký kraj	<p>čl. (143) E4b Kapitola 6 „Koridory a plochy technické infrastruktury a souvisejících rozvojových záměrů“ Úkoly pro územní plánování:</p> <p>Ponechat v ZÚR územní rezervu pro rozvojový záměr a po prověření Ministerstvem průmyslu a obchodu vymežit územní rezervu pro vyvedení tepelného výkonu.</p>	ZÚR OK v platném znění obsahuje řešení vyvedení elektrického výkonu z Blahutovic (jako územní rezerva) s návazností na navrhovanou odbočku z dvojitého vedení 400 kV Prosenice-Nošovice do stanice Kletné. Vyvedení tepelného výkonu do OK nebylo podrobněji prověřeno.
97.	Liberecký kraj	<p>čl. (149) E10 Kapitola 6 „Koridory a plochy technické infrastruktury a souvisejících rozvojových záměrů“ Úkoly pro územní plánování:</p> <p>Upřesnit plochy a koridory pro uskutečnění záměru v navazující územně plánovací dokumentaci formou umožňující realizaci.</p>	Pro záměr dvojitého vedení 400 kV přenosové soustavy Výškov - Babylon a Babylon – Bezděčín vymezuje ZÚR LK návrhové koridory E10_PUR02 a E10_PUR03. V rámci Aktualizace č. 1 ZÚR LK byly upřesněny popisy těchto koridorů dle Aktualizace č. 1 PÚR ČR.
98.	Jihomoravský kraj	čl. (150b) E13	V ZÚR JMK není koridor vymezen.

**Přehled o stavu plnění úkolů pro územní plánování vyplývajících
z Politiky územního rozvoje ČR, ve znění závazném od 1. 9. 2021
(stav: únor/březen 2023)**

p. č.	Nositel úkolu (garant) <i>Spolupracující instituce</i>	Úkol (článek v PÚR ČR, ve znění závazném od 1. 9. 2021)	Vyjádření garanta o stavu plnění úkolu
		<p>Kapitola 6 „Koridory a plochy technické infrastruktury a souvisejících rozvojových záměrů“ Úkoly pro územní plánování:</p> <p>Prověřit územní podmínky pro umístění rozvojového záměru a podle výsledků prověření zajistit ochranu území pro tento rozvojový záměr tak, aby bylo minimalizováno narušení hodnot území, pro které bylo prohlášeno světovou kulturní a přírodní památkou UNESCO, a minimalizováno narušení předmětů a cílů ochrany CHKO Pálava vymezením koridoru a ploch.</p>	<p>V kap. I. textové části ZÚR JMK je uloženo zpracování územní studie koridoru vedení 400 kV Sokolnice – hranice ČR / Rakousko.</p>
99.	Zlínský kraj	<p>čl. (150h) E19 Kapitola 6 „Koridory a plochy technické infrastruktury a souvisejících rozvojových záměrů“ Úkoly pro územní plánování:</p> <p>Na základě splněného úkolu ministerstva prověřit územní podmínky pro umístění rozvojového záměru a podle výsledků prověření zajistit ochranu území pro tento rozvojový záměr vymezením územních rezerv, případně vymezením koridorů a ploch.</p>	<p>ZÚR ZK zpřesňují koridory E19, vymezením koridorů ZVN 400 kV Otrokovice-Střílky, Němčice-Otrokovice a plochy pro rozšíření elektrické stanice 400/110kV Otrokovice, které jsou zařazeny mezi veřejně prospěšné stavby pod kódy E13, E14 a E15. Tím je úkol vyplývající z PÚR ČR pro území Zlínského kraje splněn.</p>
100.	Kraj Vysočina	<p>čl. (150i) E20 Kapitola 6 „Koridory a plochy technické infrastruktury a souvisejících rozvojových záměrů“ Úkoly pro územní plánování:</p> <p>Na základě splněného úkolu ministerstva prověřit územní podmínky pro umístění rozvojového záměru a podle výsledků prověření zajistit ochranu území pro tento rozvojový záměr vymezením územních rezerv, případně vymezením koridorů a ploch.</p>	<p>Na základě podkladů předaných nositelem záměru bude vymezení koridoru pro záměr E20 předmětem připravované Aktualizace č. 9 Zásad územního rozvoje Kraje Vysočina.</p>
101.	Jihočeský kraj	<p>čl. (150i) E20 Kapitola 6 „Koridory a plochy technické infrastruktury a souvisejících rozvojových záměrů“ Úkoly pro územní plánování:</p> <p>Na základě splněného úkolu ministerstva prověřit územní podmínky pro umístění rozvojového záměru a podle výsledků prověření zajistit ochranu území pro tento rozvojový záměr vymezením územních rezerv, případně vymezením koridorů a ploch.</p>	<p>Úkol je řešen v rozpracované 4. aktualizaci ZÚR, navržená trasa dle studie předložené v 06. 2018 koliduje s některými záměry ze ZUR a ÚP obcí. Požadujeme separátní jednání k záměru. Jednání proběhlo, trasa dohodnuta, záměr řešen v návrhu 4. aktualizace ZUR.</p> <p>Komentář MMR: Z ad hoc jednání konaného na MPO dne 17. 9. 2018 mezi zástupci MPO, ČEPS, a.s., MMR, MŽP a dotčených krajů vyplynuly tyto závěry: - Úkol MPO stanovený v čl. (150i) na prověření účelnosti předmětného rozvojového záměru byl splněn.</p>

**Přehled o stavu plnění úkolů pro územní plánování vyplývajících
z Politiky územního rozvoje ČR, ve znění závazném od 1. 9. 2021
(stav: únor/březen 2023)**

p. č.	Nositel úkolu (garant) <i>Spolupracující instituce</i>	Úkol (článek v PÚR ČR, ve znění závazném od 1. 9. 2021)	Vyjádření garanta o stavu plnění úkolu
			<p>- Úkol MPO na prověření reálnosti předmětného záměru bude považován za splněný teprve až na základě konání koordinačního schůzky se zástupci ČEPS, a.s., které požadoval Jihočeský kraj za účelem konečného prověření umístění záměru.</p> <p>- Výše zmíněná koordinační schůzka proběhla. Jihočeský kraj považuje úkol za splněný za předpokladu vypuštění úseku kolem České Budějovice - Ševětín z PÚR ČR, tak jak bylo dohodnuto na této koordinační schůzce.</p> <p>Záměr je řešen ve 4. AZUR JČK, Ve společném jednání byl řešen variantně, dne 20. 2. 2020 bylo Zastupitelstvem Jihočeského kraje rozhodnuto o výsledné variantě.</p>
102.	Ústecký kraj	<p>čl. (150n) E25 Kapitola 6 „Koridory a plochy technické infrastruktury a souvisejících rozvojových záměrů“ Úkoly pro územní plánování: Vymezit v ZÚR koridor pro rozvojový záměr, přitom vycházet ze závěrů územní studie <i>Prověření možné varianty vedení 110 kV zásobujícího Šluknovský výběžek</i>, pořízené Ministerstvem pro místní rozvoj a navazujících řízení v rámci územní přípravy rozvojového záměru.</p>	<p>ZÚR ÚK (2011) vymezily koridor územní rezervy ER8 pro vedení VVN 110 kV TR Varnsdorf – TR Nový Bor.</p> <p>2aZÚR ÚK ruší koridor územní rezervy ER8 pro vedení VVN 110 kV TR Varnsdorf – TR Nový Bor a zpřesňuje E25 – Koridor pro vedení 110 kV v trase Nový Bor – Nová Huť – elektrická stanice Varnsdorf, který je podchycen v PÚR. 2aZÚR ÚK zpřesňuje daný koridor jako koridor E25 pro VPS. Koridor E25 je určen pro vedení 110 kV, v úseku TR Nový Bor – TR Varnsdorf. Šířka koridoru E25 je 100 m.</p> <p>Pro územní plánování a využívání území koridoru se stanovují tyto úkoly:</p> <ol style="list-style-type: none"> (1) Respektovat vymezení koridoru E25 v ÚPD dotčených obcí, a na základě podrobnějších podkladů, se souhlasem dotčených orgánů, zpřesnit a vymezit koridor pro VPS v ÚPD dotčených obcí a zajistit jejich územní koordinaci. Při zpřesnění vymezení koridoru v ÚPD dotčených obcí zohledňovat zájmy ochrany přírodních, kulturních a civilizačních hodnot území. (2) Minimalizovat zásah do skladebných částí ÚSES tak, aby byla co možná nejméně ovlivněna funkčnost ÚSES. (3) Minimalizovat zábor ZPF, především zábor půdy v I. a II. třídě ochrany ZPF. (4) Minimalizovat rozsah zásahů do lesní (PUPFL) a mimolesní zeleně. (5) Při zpřesňování koridoru minimalizovat zásahy koridoru do EVL. (6) Při zpřesňování koridoru minimalizovat zásahy do území archeologického zájmu a CHKO Lužické hory.

**Přehled o stavu plnění úkolů pro územní plánování vyplývajících
z Politiky územního rozvoje ČR, ve znění závazném od 1. 9. 2021
(stav: únor/březen 2023)**

p. č.	Nositel úkolu (garant) <i>Spolupracující instituce</i>	Úkol (článek v PÚR ČR, ve znění závazném od 1. 9. 2021)	Vyjádření garanta o stavu plnění úkolu
103.	Liberecký kraj	<p>čl. (150n) E25 Kapitola 6 „Koridory a plochy technické infrastruktury a souvisejících rozvojových záměrů“ Úkoly pro územní plánování:</p> <p>Vymezit v ZÚR koridor pro rozvojový záměr, přitom vycházet ze závěrů územní studie <i>Prověření možné varianty vedení 110 kV zásobujícího Šluknovský výběžek</i>, pořízené Ministerstvem pro místní rozvoj a navazujících řízení v rámci územní přípravy rozvojového záměru.</p>	<p>Pro záměr E25 vymezuje ZÚR LK koridor E25_E8E. V rámci Aktualizace č. 1 ZÚR LK byla územní rezerva převedena na návrhový koridor s upřesněným vymezením dle aktuálních poznatků, které vyplynuly z podkladů a závěrů procesu EIA.</p>
104.	Ústecký kraj	<p>čl. (165a) DV5 Kapitola 6 „Koridory a plochy technické infrastruktury a souvisejících rozvojových záměrů“ Úkoly pro územní plánování:</p> <p>Prověřit územní podmínky pro umístění záměru a podle výsledků prověření zajistit ochranu území pro tento rozvojový záměr na území Ústeckého kraje.</p>	<p>2aZÚR ÚK zpřesňuje na území Ústeckého kraje koridor DV5 pro dálkovod v úseku Litvínov – hranice ČR/SRN)-Spergau), který byl vymezen v 1. Aktualizaci PÚR v čl. (165a). Jedná se o projekt na prodloužení ropovodu Družba, přepravujícího surovou ropu ze systému Jižní větve od rafinerie Litvínov do rafinerie TRM Spergau, přes hranice ČR/SRN je vymezen na základě požadavku Ministerstva průmyslu a obchodu ČR. Koridor je po dohodě s Ministerstvem průmyslu a obchodu ČR a provozovatelem infrastruktury (MERO ČR, a.s.) vymezen jako územní rezerva v proměnlivé šíři 270 – 600 metrů.</p> <p>Pro územní plánování a využívání území koridoru DVR5 2aZÚR ÚK stanovuje tyto úkoly:</p> <p>(1) Respektovat územní rezervu koridoru DVR5 a ÚPD dotčených obcí a na základě podrobnějších podkladů, se souhlasem dotčených orgánů, zpřesnit a vymezit územní rezervu v ÚPD dotčených obcí a zajistit její územní koordinaci.</p> <p>(2) V součinnosti s dotčenými orgány spolupracovat na zpřesnění koridoru DVR5.</p> <p>Úkoly pro územní plánování zůstávají vymezené beze změny i po Aktualizaci č. 4 ZÚR ÚK, účinné od 4. 2. 2023.</p> <p>Aktuálně je platné úplné znění ZÚR ÚK po vydání 1., 2., 3. a 4. aktualizace ZÚR ÚK</p>
105.	Dotčené kraje <i>Ministerstvo zemědělství</i>	<p>čl. (167) LAPV Kapitola 6 „Koridory a plochy technické infrastruktury a souvisejících rozvojových záměrů“ Úkoly pro územní plánování:</p>	<p><u>Vyjádření Královéhradeckého kraje:</u></p> <p>Platné ZÚR KHK ve znění Aktualizací č. 1, 2, 3 a 4 vymezují plochy LAPV dle úkolu stanoveného v PÚR ČR ve znění závazném od</p>

**Přehled o stavu plnění úkolů pro územní plánování vyplývajících
z Politiky územního rozvoje ČR, ve znění závazném od 1. 9. 2021
(stav: únor/březen 2023)**

p. č.	Nositel úkolu (garant) Spolupracující instituce	Úkol (článek v PÚR ČR, ve znění závazném od 1. 9. 2021)	Vyjádření garanta o stavu plnění úkolu
	Ministerstvo životního prostředí	Kraje vymezí v ZÚR plochy uvedené v <i>Generelu území chráněných pro akumulaci povrchových vod a základních zásad využití těchto území</i> jako územní rezervy nebo jako návrhové plochy; návrhové plochy vymezovat v případě, kdy již budou vyčerpány možnosti ostatních opatření k zajištění vodohospodářských služeb a kdy dopady změny klimatu nebudou řešitelné jinými prostředky pro jejich neproveditelnost nebo pro jejich neúměrné náklady a stanoví základní zásady využití těchto území.	<p>1. 9. 2021 dle aktuálního podkladu – Generelu území chráněných pro akumulaci povrchových vodsrpen 2020.</p> <p><u>Vyjádření Karlovarského kraje:</u> Vymezení ploch územních rezerv LAPV stanovených pro Karlovarský kraj dle Generelu uvedeného v čl. (167) PÚR ČR je zpracováno v ZÚR KK, ve znění Aktualizace č. 1, které nabyly účinnosti 13. 7. 2018. Jedná se o územní rezervy vodních nádrží Dvorečky, Chaloupky, Poutnov, Hlubocká Pila a Mětikalov.</p> <p>Aktualizace Generelu (na území Karlovarského kraje přidává vymezení územní rezervy Skřiván a Tuřany) uvedeného v Aktualizaci č. 4 PÚR ČR je zohledněna ve schválené Zprávě o uplatňování Zásad územního rozvoje Karlovarského kraje v období 2018 – 2022, a to k zpracování v následné aktualizaci Zásad územního rozvoje Karlovarského kraje.</p> <p><u>Vyjádření Pardubického kraje:</u> V ZÚR Pk - aktualizace č. 1 byly vymezeny v grafické části územní rezervy pro území chráněná pro akumulaci povrchových vod na základě podkladu MZe "Generel území chráněných pro akumulaci povrchových vod a základní zásady využití těchto území" a byla stanovena zásada pro usměrňování územního rozvoje, která zahrnuje podmínku pro využití těchto ploch do doby jejich následného prověření. V souladu s Aktualizací č. 4 PÚR ČR a dle „Generelu území chráněných pro akumulaci povrchových vod a základních zásad využití těchto území (MŽP, MMR/2020)“, bude v rámci následující aktualizace ZÚR Pk prověřeno vymezení územní rezervy pro lokalitu vhodnou pro akumulaci povrchových vod Albrechtice.</p> <p><u>Vyjádření Ústeckého kraje:</u> V 2aZÚR ÚK je vymezena plocha pro lokalitu pro akumulaci povrchových vod (LAPV) Kryry. Plocha je sledována jako územní rezerva LAPVR1.</p> <p>Pro územní plánování a využívání území vymezené plochy LAPVR1 stanovuje 2aZÚR ÚK tyto úkoly: (1) Respektovat územní rezervu LAPVR1 v ÚPD dotčených obcí a zabezpečit její nezbytnou územní ochranu.</p>

**Přehled o stavu plnění úkolů pro územní plánování vyplývajících
z Politiky územního rozvoje ČR, ve znění závazném od 1. 9. 2021
(stav: únor/březen 2023)**

p. č.	Nositel úkolu (garant) <i>Spolupracující instituce</i>	Úkol (článek v PÚR ČR, ve znění závazném od 1. 9. 2021)	Vyjádření garanta o stavu plnění úkolu
			<p>(2) Neumožňovat záměry na umístění nových staveb technické a dopravní infrastruktury, případně změny těchto staveb, mezinárodního, republikového a jiného nadmístního významu s výjimkou staveb, u kterých bude projektovou dokumentací prokázáno, že jejich umístění, provedení či užívání neztíží budoucí využití území dotčené předmětnou stavbou pro akumulaci povrchových vod.</p> <p>(3) Neumožňovat záměry na umístění staveb, zařízení a činností, které by mohly narušit geologické, morfologické a hydrologické poměry v území nebo jinak nepříznivě ovlivnit budoucí vodohospodářské využití plochy zátopy vodní nádrže.</p> <p>V současné době je na návrh oprávněného investora, Povodí Ohře, s. p. Chomutov, pořizována Krajským úřadem Ústeckého kraje zkráceným postupem 4. aktualizace ZÚR ÚK (4aZÚR ÚK), jejímž obsahem je vymezení plochy pro Vodní dílo Kryry a koridorů související veřejné infrastruktury. O pořizení aZÚR ÚK rozhodlo Zastupitelstvo Ústeckého kraje dne 21.6.2021 usnesením č. 016/7Z/2021.</p> <p>Veřejné projednání návrhu 4aZÚR ÚK včetně VV URÚ se konalo dne 15. 2. 2022.</p> <p>V rámci Aktualizace č. 4 ZÚR ÚK, účinné od 4. 2. 2023 byla plocha rezervy vymezena jako návrh.</p> <p>Aktuálně je platné úplné znění ZÚR ÚK po vydání 1., 2., 3. a 4. aktualizace ZÚR ÚK</p> <p><u>Vyjádření Kraje Vysočina:</u> Územní rezervy pro LAPV jsou vymezeny v ZÚR KV. Vymezení nových lokalit vycházejících z aktualizovaného Generelu území chráněných pro akumulaci povrchových vod a základních zásad využití těchto území bude předmětem připravované Aktualizace č. 9 Zásad územního rozvoje Kraje Vysočina.</p> <p><u>Vyjádření Zlínského kraje:</u> ZÚR ZK stanovují na území Zlínského kraje jako územní rezervy území speciálních zájmů, vymezené plochami území chráněných pro akumulaci povrchových vod Rajnochovice (Juhyně) a Vlachovice</p>

**Přehled o stavu plnění úkolů pro územní plánování vyplývajících
z Politiky územního rozvoje ČR, ve znění závazném od 1. 9. 2021
(stav: únor/březen 2023)**

p. č.	Nositel úkolu (garant) <i>Spolupracující instituce</i>	Úkol (článek v PÚR ČR, ve znění závazném od 1. 9. 2021)	Vyjádření garanta o stavu plnění úkolu
			<p>(Vlára), pro které dále stanovují dodržování zásad pro rozhodování o změnách v území a úkoly pro územní plánování. Přičemž plocha Vlachovice (Vlára), je řešena samostatným článkem (čl. 204) PUR ČR. Aktualizovaný generel nově vymezil na území Zlínského kraje lokalitu Blazice na vodním toku Libosvárka, tento požadavek bude zapracován v rámci následující řádné aktualizace ZÚR ZK.</p> <p><u>Vyjádření Jihomoravského kraje:</u> ZÚR JMK naplňují tento úkol vymezením územních rezerv: RLAPV01 lokalita Čučice; RLAPV02 lokalita Vysočany; RLAPV03 lokalita Kuřimské Jestřabí; RLAPV04 lokalita Otaslavice; RLAPV05 lokalita Plaveč; RLAPV06 lokalita Rychtářov; RLAPV07 lokalita Terežín; RLAPV08 lokalita Úsobrno; RLAPV09 lokalita Horní Kounice; RLAPV10 lokalita Želešice.</p> <p><u>Vyjádření Moravskoslezského kraje:</u> ZÚR MSK stanovují na území kraje jako územní rezervy pro plochy pro akumulaci povrchových vod Dlouhá Loučka, Spálov, Spálené, a Horní Lomná, pro které dále stanovují zásady pro rozhodování o změnách v území a úkoly pro územní plánování. V rámci Aktualizace č. 1 Zásad územního rozvoje Moravskoslezského kraje, , bylo upřesněno vymezení územních rezerv. Aktualizací 2a (účinná od 16. 8. 2022) byla vypuštěna územní rezerva v lokalitě Čeladná.</p> <p><u>Vyjádření Jihočeského kraje:</u> Úkol je splněn v ZÚR JČK.</p> <p><u>Vyjádření Středočeského kraje:</u> Územní rezervy pro LAPV jsou vymezeny v ZÚR SK.</p> <p><u>Vyjádření Olomouckého kraje:</u> ZÚR OK v platném znění vymezují územní rezervy pro LAPV: V povodí Odry - Spálov V povodí Moravy - Hanušovice - Hoštejn, - Dlouhá Loučka - Úsobrno - Otaslavice</p>

**Přehled o stavu plnění úkolů pro územní plánování vyplývajících
z Politiky územního rozvoje ČR, ve znění závazném od 1. 9. 2021
(stav: únor/březen 2023)**

p. č.	Nositel úkolu (garant) <i>Spolupracující instituce</i>	Úkol (článek v PÚR ČR, ve znění závazném od 1. 9. 2021)	Vyjádření garanta o stavu plnění úkolu
			<p>- Radkovy - Podlesný Mlýn - Šternberk</p> <p>V ZÚR OK jsou tyto upřesněny v plochách zobrazených ve výkresu B. 6. a B. 4. Nové požadavky vyplývající z Generelu LAPV 2020, tedy LAPV Bělkovice, Smilov, Blazice budou prověřeny a zapracovány do úplné aktualizace ZÚR OK, když práce na Zprávě o uplatňování ZÚR OK za uplynulé období budou zahájeny v letošním roce.</p>
106.	<p>Olomoucký kraj <i>Ministerstvo zemědělství</i> <i>Ministerstvo životního prostředí</i></p>	<p>čl. (167b) SNT Kapitola 6 „Koridory a plochy technické infrastruktury a souvisejících rozvojových záměrů“ Úkoly pro územní plánování: Vytvořit územní podmínky pro realizaci protipovodňové ochrany v povodí řeky Bečvy pomocí staveb a technických a příroděblízkých opatření včetně suché nádrže Teplice. Zajistit plochy a koridory pro umístění související veřejné infrastruktury.</p>	<p>ZÚR OK v platném znění vymezují suchou nádrž Teplice jako plochu V27 – suchá nádrž Skalička (Teplice). Záměr zařazují mezi veřejně prospěšné stavby a plochu zátopu jako veřejně prospěšné opatření. ZÚR OK v platném znění vymezují plochy významné pro situování protipovodňových opatření pro možnost realizace staveb a opatření ke snížení povodňových rizik v povodí řeky Bečvy, ale i kolem dalších toků.</p>
107.	<p>Zlínský kraj <i>Ministerstvo zemědělství</i> <i>Ministerstvo životního prostředí</i></p>	<p>čl. (167b) SNT Kapitola 6 „Koridory a plochy technické infrastruktury a souvisejících rozvojových záměrů“ Úkoly pro územní plánování: Vytvořit územní podmínky pro realizaci protipovodňové ochrany v povodí řeky Bečvy pomocí staveb a technických a příroděblízkých opatření včetně suché nádrže Teplice. Zajistit plochy a koridory pro umístění související veřejné infrastruktury.</p>	<p>ZÚR ZK stanovují na území Zlínského kraje plochu zátopu suché nádrže Skalička (Teplice) a záměr zařazují mezi veřejně prospěšná opatření pod kódem PZ01.</p>
108.	<p>dotčené kraje</p>	<p>čl. (169) Sk1 Kapitola 6 „Koridory a plochy technické infrastruktury a souvisejících rozvojových záměrů“ Úkoly pro územní plánování, písm. a) a b): a) Neměnit současné využití území způsobem, který by znemožnil případnou realizaci záměru v prověřovaných potenciálně vhodných územích. b) Na základě splnění úkolu pro ministerstva a jiné ústřední správní úřady zajistit územní ochranu vybraných lokalit.</p>	<p><u>Vyjádření Ústeckého kraje:</u> Vzhledem k tomu, že dosud nebyl ukončen úkol vyplývající pro MPO ČR ve spolupráci se SÚRAO z článku (169) PÚR ČR vybrat dvě kandidátní lokality (termín: nejpozději rok 2020), nemohla 2aZÚR ÚK zatím vymezit žádnou konkrétní návrhovou plochu ani plochu územní rezervy nadmístního významu pro umístění hlubinného úložiště. 2aZÚR ÚK stanovuje pro specifickou oblast nadmístního významu NSOB6 Podbořansko úkol pro územní plánování č. (12) ve znění „V ÚPD obcí Blatno a Lubenec neměnit současné využití území způsobem, který by znemožnil případnou realizaci záměru v prověřovaných potenciálně vhodných územích pro hlubinné</p>

**Přehled o stavu plnění úkolů pro územní plánování vyplývajících
z Politiky územního rozvoje ČR, ve znění závazném od 1. 9. 2021
(stav: únor/březen 2023)**

p. č.	Nositel úkolu (garant) <i>Spolupracující instituce</i>	Úkol (článek v PÚR ČR, ve znění závazném od 1. 9. 2021)	Vyjádření garanta o stavu plnění úkolu
			<p>úložiště vysoce radioaktivního odpadu dle čl. (169) PÚR. V území nesmí být vymezovány nové záměry, které by vyžadovaly zásahy do zemské kůry (např. plochy pro hlubinné vrty a důlní práce), které by mohly znehodnotit celistvost – homogenitu horninového masivu na území těchto obcí.“</p> <p><u>Vyjádření Kraje Vysočina:</u> V ZÚR KV není současné využití území měněno způsobem, který by znemožnil realizaci záměru u lokalit Horka, Hrádek. MPO dosud nevyřešilo úkol z PÚR ČR pro výběr kandidátních lokalit, termín dosud neuplynul.</p> <p><u>Vyjádření Jihomoravského kraje:</u> V ZÚR JMK ve znění Aktualizace č. 1 a 2 není měněno současné využití území způsobem, který by znemožnil případnou realizaci záměru v prověřovaných potenciálně vhodných územích.</p> <p><u>Vyjádření Jihočeského kraje:</u> V ZÚR JČK je uložen úkol pro územní plánování obcí v dotčených lokalitách neměnit současné využití území způsobem, který by znemožnil případnou realizaci záměru v prověřovaných potenciálně vhodných územích. O skutečnosti, že mimo vyjmenované lokality je prověřována i lokalita Temelín, se JČK dozvěděl z tisku, v ZÚR tato lokalita řešena není. Na základě aktualizace PÚR a usnesení vlády je v rámci 4. AZUR JČK doplněna lokalita Janoch (Temelín) jako potenciálně vhodná (tj. chráněná před znemožněním umístění záměru), ostatní dosud chráněná území jsou ve 4.AZUR vypouštěny (postup konzultován s MPO).</p>
109.	Moravskoslezský kraj	<p>čl. (185) Kapitola 7 „Další úkoly pro ministerstva, jiné ústřední správní úřady a pro územní plánování“ Úkoly pro územní plánování: Prověří možnosti umístění průmyslové zóny o velikosti cca 100 až 200 ha včetně prověření možností využití ploch brownfields v rámci specifické oblasti SOB4, případně rozvojové oblasti OB2. Při tomto prověřování je nutno brát v úvahu limity znečištění ovzduší.</p>	<p>Dne 21. 11. 2018 nabyla účinnosti Aktualizace č. 1 Zásad územního rozvoje Moravskoslezského kraje vydaná Zastupitelstvem Moravskoslezského kraje usnesením č. 9/957 dne 13. 9. 2018 kde je požadovaná rozvojová plocha v rámci SOB4 vymezena. Plocha RPZ1 je v rámci A7 ZÚR MSK upravena včetně podmínek jejího využití (předpoklad vydání 06/2023).</p>

**Přehled o stavu plnění úkolů pro územní plánování vyplývajících
z Politiky územního rozvoje ČR, ve znění závazném od 1. 9. 2021
(stav: únor/březen 2023)**

p. č.	Nositel úkolu (garant) <i>Spolupracující instituce</i>	Úkol (článek v PÚR ČR, ve znění závazném od 1. 9. 2021)	Vyjádření garanta o stavu plnění úkolu
110.	Zlínský kraj	<p>čl. (187) Kapitola 7 „Další úkoly pro ministerstva, jiné ústřední správní úřady a pro územní plánování“</p> <p>Úkoly pro územní plánování: Prověří územní podmínky pro umístění rozvojového záměru pro železniční spojení Vizovice – na trať Hranice na Moravě–hranice ČR/Slovensko (–Púchov) v úseku Vsetín–Horní Lideč a podle výsledků prověření zajistí ochranu území pro tento rozvojový záměr vymezením územní rezervy, případně vymezením koridoru.</p>	<p>ZÚR ZK vymezují pro záměr železničního spojení Vizovice – trať č. 280 na trať Hranice na Moravě–hranice ČR/Slovensko (–Púchov) v úseku Vsetín–Horní Lideč územní rezervu Prodloužení tratě č. 331 Vizovice – Valašská Polanka s napojením na trať č. 280. Aby mohlo být o koridoru zodpovědně rozhodnuto a mohla být potvrzena územní rezerva, je nutné ji podrobit dalšímu prověření, které záměr železničního spojení Vizovice – trať č. 280 objektivně posoudí, a to především s ohledem na ekonomickou efektivitu projektu v kontextu navazující železniční dopravní infrastrukturu (vysokorychlostní trať Brno – Přerov, vč. odbočné větve na Kroměříž – Otrokovice – Zlín – Vizovice a trať č. 280 Hranice na Moravě - hranice ČR (-Púchov)).</p> <p>Z uvedeného vyplývá, že úkol i nadále přetrvává.</p>
111.	Královéhradecký kraj	<p>čl. (188) Kapitola 7 „Další úkoly pro ministerstva, jiné ústřední správní úřady a pro územní plánování“</p> <p>Úkoly pro územní plánování: Vymezí koridor pro železniční spojení a) Chrudim–Pardubice, b) Hradec Králové–Jaroměř.</p>	<p>Platné ZÚR KHK ve znění Aktualizací č. 1, 2, 3 a 4 obsahují vymezení předmětného koridoru. Tento koridor byl vymezen již v ZÚR KHK z roku 2011.</p>
112.	Pardubický kraj	<p>čl. (188) Kapitola 7 „Další úkoly pro ministerstva, jiné ústřední správní úřady a pro územní plánování“</p> <p>Úkoly pro územní plánování: Vymezí koridor pro železniční spojení a) Chrudim–Pardubice, b) Hradec Králové–Jaroměř.</p>	<p>ZÚR Pk tento úkol naplňují vymezením koridoru D101 – (železniční trať Medlešická spojka)</p>
113.	Středočeský kraj <i>Ministerstvo dopravy</i>	<p>čl. (191) Kapitola 7 „Další úkoly pro ministerstva, jiné ústřední správní úřady a pro územní plánování“</p> <p>Úkoly pro územní plánování: Vymezí koridor pro zkapacitnění a zlepšení železničního spojení Nymburk–Mladá Boleslav.</p>	<p>Vymezení koridoru kodifikováno v ZÚR SK.</p>
114.	Hlavní město Praha <i>Ministerstvo dopravy</i>	<p>čl. (192) Kapitola 7 „Další úkoly pro ministerstva, jiné ústřední správní úřady a pro územní plánování“</p> <p>Úkoly pro územní plánování:</p>	<p>V platném znění ZÚR hl. m. Prahy je koridor pro železniční trať obsažen (rychlodráha). Dne 6. 9. 2018 byla vydána samostatná Aktualizace č. 4 ZÚR hl. m. Prahy, která řeší upřesnění části železniční trati na letiště (rychlodráha). Dne 14. 10. 2021 byla vydána Aktualizace</p>

**Přehled o stavu plnění úkolů pro územní plánování vyplývajících
z Politiky územního rozvoje ČR, ve znění závazném od 1. 9. 2021
(stav: únor/březen 2023)**

p. č.	Nositel úkolu (garant) <i>Spolupracující instituce</i>	Úkol (článek v PÚR ČR, ve znění závazném od 1. 9. 2021)	Vyjádření garanta o stavu plnění úkolu
		Vymezí koridor pro železniční spojení v úsecích Praha–letišťe Praha-Ruzyně; Praha–Kladno.	č. 6 ZÚR, která řešila modernizaci trati Prahy-Výstaviště – Praha-Veleslavín – součástí železničního spojení Prahy, letiště a Kladna. Jednalo se o posunutí jižním směrem oproti trati schválené Aktualizací č. 4 ZÚR na základě geofyzikálního měření pro potřeby posouzení šíření vibrací.
115.	Středočeský kraj <i>Ministerstvo dopravy</i>	čl. (192) Kapitola 7 „Další úkoly pro ministerstva, jiné ústřední správní úřady a pro územní plánování“ Úkoly pro územní plánování: Vymezí koridor pro železniční spojení v úsecích Praha–letišťe Praha-Ruzyně; Praha–Kladno.	Vymezení koridoru kodifikováno v ZÚR SK.
116.	Olomoucký kraj	čl. (193) Kapitola 7 „Další úkoly pro ministerstva, jiné ústřední správní úřady a pro územní plánování“ Úkoly pro územní plánování: Vymezí koridor pro kapacitní komunikaci v úseku Mohelnice–Jeseník.	Kapacitní komunikace v úseku Mohelnice–Jeseník (I/44) je vymezena v platných ZÚR OK. Aktualizace č. 2a zpřesnila dílčí úseky koridoru (v úseku Dolní Studénky/odbočení na Šumperk/ – Velké Losiny) na základě prověření řešení územními studii či dle podkladů ŘSD. Řešení navrhuje ukončení čtyřpruhového uspořádání sil. I/44 v mimoúrovňové křižovatce na jihu města Šumperk a v dalším průběhu do Mikulovic se ponechává silnice dvoupruhová.
117.	Jihočeský kraj	čl. (195) Kapitola 7 „Další úkoly pro ministerstva, jiné ústřední správní úřady a pro územní plánování“ Úkoly pro územní plánování: Prověří možnosti zlepšení průjezdnosti silnice České Budějovice–Jindřichův Hradec–Třebíč–D1, zejména řešením obchvatů měst a obcí. Na základě prověření zajistí územní ochranu pro zlepšení průjezdnosti vymezením koridorů pro dílčí změny trasy silnice.	Úkol řešen v rozpracované 4. aktualizaci ZÚR, věcně však jsou již všechny úseky komunikací zajišťující zlepšení průjezdnosti vymezeny v nyní platné ZÚR JČK (4. AZUR je pouze převádí jen jeden totožný kód pro snadnější orientaci).
118.	Moravskoslezský kraj	čl. (198) Kapitola 7 „Další úkoly pro ministerstva, jiné ústřední správní úřady a pro územní plánování“ Úkoly pro územní plánování: Vymezí územní rezervu pro průplavní spojení Dunaj–Odra–Labe (D-O-L) a do doby rozhodnutí vlády o dalším postupu zajistí územní ochranu.	Pro průplavní spojení Dunaj-Odra-Labe je v ZÚR MSK vymezena územní rezerva.
119.	Pardubický kraj	čl. (198) Kapitola 7 „Další úkoly pro ministerstva, jiné ústřední správní úřady a pro územní plánování“	ZÚR Pk vymezuje koridor územní rezervy průplavní spojení D-O-L.

**Přehled o stavu plnění úkolů pro územní plánování vyplývajících
z Politiky územního rozvoje ČR, ve znění závazném od 1. 9. 2021
(stav: únor/březen 2023)**

p. č.	Nositel úkolu (garant) <i>Spolupracující instituce</i>	Úkol (článek v PÚR ČR, ve znění závazném od 1. 9. 2021)	Vyjádření garanta o stavu plnění úkolu
		Úkoly pro územní plánování: Vymezí územní rezervu pro průplavní spojení Dunaj–Odra–Labe (D-O-L) a do doby rozhodnutí vlády o dalším postupu zajistí územní ochranu.	
120.	Olomoucký kraj	čl. (198) Kapitola 7 „Další úkoly pro ministerstva, jiné ústřední správní úřady a pro územní plánování“ Úkoly pro územní plánování: Vymezí územní rezervu pro průplavní spojení Dunaj–Odra–Labe (D-O-L) a do doby rozhodnutí vlády o dalším postupu zajistí územní ochranu.	Koridor pro průplavní spojení Dunaj–Odra–Labe (D-O-L) je vymezen v platných ZÚR OK; koridor je vymezen jako územní rezerva. Koridor není aktualizován dle výstupů ze „Studie proveditelnosti“, po promítnutí výstupů ze „Studie proveditelnosti“ do aktualizace PÚR bude následně řešen v aktualizaci ZÚR OK.
121.	Jihomoravský kraj	čl. (198) Kapitola 7 „Další úkoly pro ministerstva, jiné ústřední správní úřady a pro územní plánování“ Úkoly pro územní plánování: Vymezí územní rezervu pro průplavní spojení Dunaj–Odra–Labe (D-O-L) a do doby rozhodnutí vlády o dalším postupu zajistí územní ochranu.	Pro průplavní spojení Dunaj – Odra – Labe (D-O-L) jsou v ZÚR JMK vymezené územní rezervy ve dvou na sebe navazujících úsecích: RDV01 Průplavní spojení Dunaj – Odra – Labe; úsek Veselí nad Moravou (hranice kraje) – Hodonín; RDV02 Průplavní spojení Dunaj – Odra – Labe; úsek Hodonín – hranice ČR ve variantách takto: RDV02-A var. A Hodonín – hranice ČR / SR; RDV02-B var. B Hodonín – hranice ČR/ Rakousko.
122.	Zlínský kraj	čl. (198) Kapitola 7 „Další úkoly pro ministerstva, jiné ústřední správní úřady a pro územní plánování“ Úkoly pro územní plánování: Vymezí územní rezervu pro průplavní spojení Dunaj–Odra–Labe (D-O-L) a do doby rozhodnutí vlády o dalším postupu zajistí územní ochranu.	ZÚR ZK stanovují na území Zlínského kraje jako územní rezervu průplavní spojení D–O–L území speciálních zájmů, vymezené koridorem Bezměrov – Kroměříž – Otrokovice – Uherské Hradiště – Uherský Ostroh, pro který dále stanovují dodržování zásad pro rozhodování o změnách v území a úkoly pro územní plánování.
123.	Středočeský kraj	čl. (200) Kapitola 7 „Další úkoly pro ministerstva, jiné ústřední správní úřady a pro územní plánování“ Úkoly pro územní plánování: Vymezí koridor pro plynovod pro paroplynový zdroj Mělník.	Záměr prověřován v rámci pořizované 3. aktualizace ZÚR SK.
124.	Kraj Vysočina <i>Ministerstvo průmyslu a obchodu</i>	čl. (202) Kapitola 7 „Další úkoly pro ministerstva, jiné ústřední správní úřady a pro územní plánování“ Úkoly pro územní plánování:	Vyjádření Kraje Vysočina: Dosud nebyl splněn úkol čl. (184a) daný MPO a MŽP pro následné vymezení plochy a stanovení územních podmínek průzkumu, ochrany

**Přehled o stavu plnění úkolů pro územní plánování vyplývajících
z Politiky územního rozvoje ČR, ve znění závazném od 1. 9. 2021
(stav: únor/březen 2023)**

p. č.	Nositel úkolu (garant) <i>Spolupracující instituce</i>	Úkol (článek v PÚR ČR, ve znění závazném od 1. 9. 2021)	Vyjádření garanta o stavu plnění úkolu
	<i>Ministerstvo životního prostředí</i>	Vymezí plochu a stanoví územní podmínky průzkumu, ochrany a případného využití území pro dobývání uranu v oblasti jižně od Příbyslavi [po splnění úkolu čl. (184a)].	a případného využití území pro dobývání uranu v zásadách územního rozvoje.
125.	Zlínský kraj	<p>čl. (204) Kapitola 7 „Další úkoly pro ministerstva, jiné ústřední správní úřady a pro územní plánování“ Úkoly pro územní plánování:</p> <p>Vymezí plochu umožňující využití území pro vodní dílo Vlachovice, jako vodního zdroje pro zásobování obyvatel pitnou vodou, včetně dalších nezbytných ploch a koridorů pro stavby a doprovodná technická a přírodě blízká opatření k omezení nedostatku vody, ke snížení povodňových rizik a optimalizaci vodního režimu území v povodí řeky Vlárky včetně ploch a koridorů pro umístění související veřejné infrastruktury.</p>	<p>ZÚR ZK stanovují v této lokalitě jako územní rezervu území speciálních zájmů, vymezené plochou území chráněných pro akumulaci povrchových vod Vlachovice.</p> <p>Na návrh oprávněného investora je, za použití zkráceného postupu pořizování, pořizována mimořádná aktualizace ZÚR ZK. V rámci této mimořádné aktualizace č. 3 ZÚR ZK bude vymezena plocha umožňující využití pro vodní dílo Vlachovice.</p> <p>Z uvedeného vyplývá, že úkol pro územní plánování i nadále přetrvává.</p>
126.	<p>Ústecký kraj a Středočeský kraj</p> <p><i>Ministerstvo životního prostředí</i></p> <p><i>Ministerstvo zemědělství</i></p> <p><i>Ministerstvo pro místní rozvoj</i></p>	<p>čl. (205) Kapitola 7 „Další úkoly pro ministerstva, jiné ústřední správní úřady a pro územní plánování“ Úkoly pro územní plánování:</p> <p>Vymezí plochy umožňující využití území pro vodní díla Kryry, Senomaty a Šanov a koridory pro přivaděče vody z Ohře do povodí Blšanky a Rakovnického potoka s napojením do Kolečovického potoka, včetně dalších nezbytných ploch a koridorů pro stavby a doprovodná technická a přírodě blízká opatření k omezení nedostatku vody, ke snížení povodňových rizik a optimalizaci vodního režimu území v povodí Blšanky a v povodí Rakovnického potoka, včetně ploch a koridorů pro umístění související veřejné infrastruktury.</p>	<p><u>Vyjádření Ústeckého kraje:</u> V ZÚR ÚK ve znění aktualizace č. 1., 2. a 3. je vymezena plocha pro lokalitu pro akumulaci povrchových vod (LAPV) Kryry. Plocha je sledována jako územní rezerva LAPVR1. Koncem roku 2020 proběhlo jednání na KÚ ÚK se zástupci Povodí Ohře s tím, že začátkem roku 2021 Povodí Ohře podá návrh na aktualizaci ZÚR ÚK, v rámci které bude řešen záměr dle čl. (205) PÚR. V současné době je na návrh oprávněného investora, Povodí Ohře, s.p. Chomutov, pořizována Krajským úřadem Ústeckého kraje zkráceným postupem 4. aktualizace ZÚR ÚK, jejímž obsahem je vymezení plochy pro Vodní dílo Kryry a koridorů související veřejné infrastruktury. O pořízení aZÚR ÚK rozhodlo Zastupitelstvo Ústeckého kraje dne 21. 6. 2021 usnesením č. 016/7Z/2021. Veřejné projednání návrhu 4aZÚR ÚK včetně VV URÚ se uskutečnilo dne 15. 2. 2022. Dne 9.9.2022 vydalo MŽP souhlasné stanovisko dle § 42b) odst. 6 SZ. Pořizovatel rovněž obdržel stanoviska DO a MMR k návrhu rozhodnutí o námitkách a návrhu vyhodnocení připomínek dle § 42b odst. 8 SZ. V současné době jsou prováděny úpravy návrhu 4aZÚR ÚK po veřejném projednání. Pořizovatel připravuje podklady pro vydání 4aZÚR ÚK. Předpoklad vydání Zastupitelstvem ÚK je prosinec 2022.</p> <p>Zastupitelstvo ÚK vydalo 4aZÚR s účinností od 4. 2. 2023.</p>

**Přehled o stavu plnění úkolů pro územní plánování vyplývajících
z Politiky územního rozvoje ČR, ve znění závazném od 1. 9. 2021
(stav: únor/březen 2023)**

p. č.	Nositel úkolu (garant) <i>Spolupracující instituce</i>	Úkol (článek v PÚR ČR, ve znění závazném od 1. 9. 2021)	Vyjádření garanta o stavu plnění úkolu
			<p>Aktuálně je platné úplné znění ZÚR ÚK po vydání 1., 2., 3. a 4. aktualizace ZÚR ÚK</p> <p>Vyjádření Středočeského kraje: V rámci pořizované 3. AZÚR SK jsou vymezovány návrhové plochy protipovodňové ochrany PP15 (vodní nádrž Senomaty v povodí Rakovnického potoka) a PP16 (nádrž Šanov v povodí Rakovnického potoka). Řešení koridorů pro přivaděče není z hlediska krajské dokumentace iniciováno</p>
127.	Zlínský kraj	<p>čl. (206) Kapitola 7 „Další úkoly pro ministerstva, jiné ústřední správní úřady a pro územní plánování“ Úkoly pro územní plánování: Prověří možnosti řešení střetu tranzitní dopravy s ochranou lázeňského místa a přírodních léčivých zdrojů Luhačovice.</p>	<p>Za účelem prověření byla již pořízena územní studii „Jihovýchodní obchvat Luhačovic“, data o ní jsou zaneseny do evidence územně plánovací činnosti a je zveřejněna na <u>následujícím odkazu</u>. Na podkladě této studie bude v rámci následné řádné aktualizace ZÚR ZK upraven koridor, který vymezují účinné ZÚR ZK jako koridor pro veřejně prospěšnou stavbu pod označením PK24.</p>
128.	<p>Moravskoslezský kraj</p> <p><i>Ministerstvo životního prostředí</i></p> <p><i>Ministerstvo zemědělství</i></p> <p><i>Ministerstvo pro místní rozvoj</i></p>	<p>čl. (207) Kapitola 7 „Další úkoly pro ministerstva, jiné ústřední správní úřady a pro územní plánování“ Úkoly pro územní plánování: Vymezí plochy a koridory umožňující využití území pro přivaděč vody ze soustavy stávajících vodních děl Slezská Harta – Kružberk, včetně ploch a koridorů pro související stavby a doprovodná technická a přírodě blízká opatření, k omezení nedostatku vody a zajištění posílení vodních zdrojů v povodí Horní Moravy vodou z povodí Odry, včetně ploch a koridorů pro umístění související veřejné infrastruktury.</p>	<p>Úkol vymezit plochy a koridory umožňující využití území pro přivaděč vody ze soustavy stávajících vodních děl Slezská Harta – Kružberk k omezení nedostatku vody a zajištění posílení vodních zdrojů v povodí Horní Moravy vodou z povodí Odry bude řešen v rámci aktualizace ZÚR MSK, pořízené na základě zprávy o uplatňování ZÚR MSK.</p>
129.	<p>Olomoucký kraj</p> <p><i>Ministerstvo životního prostředí</i></p> <p><i>Ministerstvo zemědělství</i></p> <p><i>Ministerstvo pro místní rozvoj</i></p>	<p>čl. (207) Kapitola 7 „Další úkoly pro ministerstva, jiné ústřední správní úřady a pro územní plánování“ Úkoly pro územní plánování: Vymezí plochy a koridory umožňující využití území pro přivaděč vody ze soustavy stávajících vodních děl Slezská Harta – Kružberk, včetně ploch a koridorů pro související stavby a doprovodná technická a přírodě blízká opatření, k omezení nedostatku vody a zajištění posílení vodních zdrojů v povodí Horní Moravy vodou z povodí Odry, včetně ploch a koridorů pro umístění související veřejné infrastruktury.</p>	<p>Požadavek bude prověřen a zapracován do úplné aktualizace ZÚR OK, když práce na Zprávě o uplatňování ZÚR OK za uplynulé období budou zahájeny v letošním roce.</p>

**Přehled o stavu plnění úkolů pro územní plánování vyplývajících
z Politiky územního rozvoje ČR, ve znění závazném od 1. 9. 2021
(stav: únor/březen 2023)**

p. č.	Nositel úkolu (garant) <i>Spolupracující instituce</i>	Úkol (článek v PÚR ČR, ve znění závazném od 1. 9. 2021)	Vyjádření garanta o stavu plnění úkolu
130.	Moravskoslezský kraj <i>Ministerstvo dopravy</i> <i>Ministerstvo životního prostředí</i>	čl. (208) Kapitola 7 „Další úkoly pro ministerstva, jiné ústřední správní úřady a pro územní plánování“ Úkoly pro územní plánování: Prověří možnosti rozšíření vzletové a přistávací dráhy letiště Ostrava – Mošnov, včetně nutného zázemí pro zajištění provozu letiště a s tím související infrastruktury.	Rozvoj v oblasti letiště Ostrava-Mošnov je částečně řešeno v A2bZÚR MSK která nabyla účinnosti dne 11. 10. 2022. V rámci A2b ZÚR MSK je vymezena mj. plocha pro obranu státu v prostoru letiště a logistické zóny Mošnov. Rozšíření vzletové a přistávací dráhy dosud neprověřeno. Bude řešeno samostatnou studií.

**Přehled o stavu plnění úkolů pro územní plánování vyplývajících
z Politiky územního rozvoje ČR, ve znění závazném od 1. 9. 2021
(stav: únor/březen 2023)**

Opatření v územně plánovací činnosti krajů a obcí vyplývající ze Zprávy o uplatňování Politiky územního rozvoje ČR, ve znění Aktualizace č. 1			
p. č.	Garant plnění opatření	Opatření	Vyjádření garanta o stavu plnění opatření
131.	Všechny kraje	<p>část g) bod II. 1) 1.</p> <p>Zvážit pořizování územních studií pro ověření zásadních a komplikovaných záměrů a změn v území vymezených či stanovených v zásadách územního rozvoje, a dále územních studií krajiny.</p>	<p><u>Vyjádření Zlínského kraje:</u> ZÚR ZK (2008) stanovily potřebu zpracování územních studií (ÚS) na území kraje. Z původních 12 již bylo pořízeno 10 ÚS, které ověřovali zásadní a komplikované záměry a změny v území vymezené v ZÚR ZK.</p> <p><u>Vyjádření Pardubického kraje:</u> Pk pořídil několik územních studií, které byly využity jako podklad pro vymezení koridorů dopravy nadmístního významu v ZÚR Pk a v následných aktualizacích ZÚR Pk.</p> <p><u>Vyjádření Středočeského kraje:</u> Na úrovni Středočeského kraje a krajské dokumentace nedochází k pořízení územních studií ani územní studie krajiny. Pozn.: územní studie krajiny jsou v současnosti samostatně pořizovány na úrovni ORP.</p> <p><u>Vyjádření Karlovarského kraje:</u> Úkol je plněn průběžně. V současné době je pořizována Územní studie podrobného prověření vybraných variant průtahu D6 a obchvatu D6 – I/13 – D6 v oblasti Karlových Varů (v souvislosti s čl. 103) PÚR ČR a dále Územní studie Krušné hory – západ (dostupnost rekreace) k ověření úkolů Specifické oblasti Krušné hory SOB6 (souvislost s čl. (74) PÚR ČR). V souvislosti s plochou rekreace a sportu Medard východ a Medard západ (11a a 11b), vymezenou v ZÚR KK, ve znění Aktualizace č. 1, je pořizována Územní studie jezera Medard. Územní studie krajiny Karlovarský kraj nepořizuje. Závěry vyplývající z těchto územních studií budou zohledněny v aktualizaci ZÚR KK, což je uvedeno ve schválené Zprávě o uplatňování Zásad územního rozvoje Karlovarského kraje v období 2018 – 2022.</p> <p><u>Vyjádření Královéhradeckého kraje:</u> Úkol je plněn průběžně. V roce 2018 byla pořízena Územní studie krajiny Královéhradeckého kraje. Průběžně jsou pořizovány další územní studie viz. Evidence územně plánovací činnosti iKAS.</p> <p><u>Vyjádření Libereckého kraje:</u> Pořizování územních studií (ÚS) pro ověření zásadních a komplikovaných záměrů a změn v území vymezených či stanovených v zásadách územního rozvoje, a dále územních studií krajiny, bylo zváženo. Z vydaných Zásad územního rozvoje Libereckého kraje byly pořízeny a zaregistrovány územní studie „Řešení zlepšení silniční dostupnosti Liberce z území za Ještědským hřbetem“ a územní studie „Konceptce rozvoje cestovního ruchu Jizerské hory“. Další dva komplikované záměry týkající se nejen území Libereckého kraje prověřily územní studie pořízené Ministerstvem pro místní rozvoj. Jednalo se o územní studii „Prověření možné varianty vedení 110 kV zásobujícího Šluknovský výběžek“ a územní studii „Územní studie koridoru kapacitní silnice R10/R35 Mnichovo Hradiště – Rádelský Mlýn – Úlibice“.</p> <p><u>Vyjádření Kraje Vysočina:</u> Při aktualizaci zásad územního rozvoje bude zváženo pořízení územních studií.</p>

**Přehled o stavu plnění úkolů pro územní plánování vyplývajících
z Politiky územního rozvoje ČR, ve znění závazném od 1. 9. 2021
(stav: únor/březen 2023)**

p. č.	Garant plnění opatření	Opatření	Vyjádření garanta o stavu plnění opatření
			<p><u>Vyjádření Olomouckého kraje:</u> OSR KÚOK pořizuje ÚS pro ověření možnosti a podmínek změn v území dle požadavků stanovených v ZÚR OK či její příslušné aktualizace a dále dle případné potřeby prověřit a posoudit možná řešení vybraných problémů v území. „Územní studii krajiny pro území Olomouckého kraje, včetně návrhu opatření v souvislosti s adaptací na změny klimatu“ pořídil KÚOK v roce 2017 a schválil možnost jejího využití jako ÚPP a vložil data o této studii do evidence územně plánovací činnosti dne 10. 8. 2017.</p> <p><u>Vyjádření Ústeckého kraje:</u> Ústecký kraj pořídil Územní studii Krušné hory pro podrobnější prověření územních podmínek ve specifické oblasti SOB6 – SPECIFICKÁ OBLAST KRUŠNÉ HORY vymezené v ZÚR ÚK s cílem navrhnout územní regulaci, která by napomohla řešit slabé stránky a problémy této specifické oblasti při zachování a rozvoji jejich hodnot. ÚS Krušné hory – ÚK byla dne 26. 2. 2020 schválena pořizovatelem v souladu s § 25 stavebního zákona. Data o této studii byla vložena dne 26. 2. 2020 do evidence územně plánovací činnosti.</p> <p>Dále pořídil Ústecký kraj Územní studii jezero Milada, která v podrobnějším měřítku prověřuje možnosti budoucího využití území v asanačním území nadmístního významu ASA9 bývalého lomu Chabařovice vymezeného též v platných ZÚR ÚK. ÚS jezero Milada byla dne 17. 2. 2021 schválena pořizovatelem v souladu s § 25 stavebního zákona. Data o této studii byla 17. 2. 2021 vložena do evidence územně plánovací činnosti.</p> <p><u>Vyjádření Jihočeského kraje:</u> Jčk pořídil územní studii krajiny (možnost využití schválena k 1. 9. 2021). Tuto studii nyní aktivně využívá v územně plánovací činnosti.</p> <p><u>Vyjádření Jihomoravského kraje:</u> ZÚR JMK ve znění Aktualizace č. 1 a 2 stanovily potřebu zpracování územních studií na území kraje. Byla pořizována jedna územní studie. V současné době Jihomoravský kraj připravuje Územní studii umístění dopravního terminálu VRT Brno – Vídeňská. Pořízení územní studie krajiny neplánuje.</p> <p><u>Vyjádření Moravskoslezského kraje:</u> MSK pořídil</p> <ul style="list-style-type: none"> • ÚS Cílové charakteristiky krajiny (2013) - promítnuta do A1ZÚR • ÚS Sídlní struktury MSK (2014) - promítnuta do A1ZÚR • ÚS Posouzení záměrů velkých větrných elektráren (2016) - promítnuta do A1ZÚR • ÚS Vedení silnice I/56 Ostrava – Opava (2016) – promítnuta do 2aZÚR • ÚS Vedení silnice I/57 v úseku Kunín – Šenov u NJ (2018) – promítnuta do A2bZÚR • ÚS Územní studie ekologické stability MSK – plán ÚSES MSK (2019) – promítnuto do A2aZÚR • ÚS Zadržení vody v krajině na území Moravskoslezského kraje (2023) • ÚS Vyhodnocení území Moravskoslezského kraje z hlediska existujících limitů umístění větrných a fotovoltaických elektráren (2023)

**Přehled o stavu plnění úkolů pro územní plánování vyplývajících
z Politiky územního rozvoje ČR, ve znění závazném od 1. 9. 2021
(stav: únor/březen 2023)**

p. č.	Garant plnění opatření	Opatření	Vyjádření garanta o stavu plnění opatření
			MSK pořizuje <ul style="list-style-type: none"> • Vyhodnocení území ostravské aglomerace z hlediska rizika přehřívání • Lokalizace oblastí Moravskoslezského kraje s rizikovým vsakováním srážkových vod
132.	Všechny kraje	část g) bod II. 1) 2. Po schválení aktualizace PÚR ČR vládou ČR bez zbytečných odkladů zahájit pořízení aktualizací příslušných ZÚR.	<p><u>Vyjádření Zlínského kraje:</u> Z Aktualizace č. 3 PÚR ČR (čl. (204)) pro Zlínský kraj nově vyplývá úkol pro územní plánování, který bude splněn pořízením aktualizace ZÚR ZK. Tato aktualizace je pořizována za použití zkráceného postupu pořizování, na návrh oprávněného investora Povodí Moravy s.p., za použití zkráceného postupu pořizování, ve věci vodního díla Vlachovice.</p> <p>Zastupitelstvo Zlínského kraje usnesením č. 0479/Z16/23 ze dne 28.02.2023 schválilo Zprávu o uplatňování Zásad územního rozvoje Zlínského kraje v uplynulém období 2018 - 2022 a rozhodlo o pořízení Aktualizace č. 5 Zásad územního rozvoje Zlínského kraje, která zohlední všechny požadavky vyplývající ze schválené aktualizace č. 4 PÚR ČR a zajistí soulad ZÚR ZK s PÚR ČR (ve znění závazném od 1. 9. 2021).</p> <p><u>Vyjádření Pardubického kraje:</u> Pardubický kraj v současné době zpracovává Zprávu o uplatňování ZÚR Pk v uplynulém období, která zohlední požadavky, které vyplynou PÚR ČR, ve znění poslední aktualizace.</p> <p><u>Vyjádření Středočeského kraje:</u> 3. aktualizace ZÚR SK je v průběhu pořizovacího procesu. Po předání podkladů od garantů nových záměrů bude přistoupeno k samostatné aktualizaci ZÚR SK.</p> <p><u>Vyjádření Karlovarského kraje:</u> Úkol splněn nabytím účinnosti Aktualizace č. 1 ZÚR KK 13. 7. 2018. Aktualizace č. 2 a 3 PÚR ČR se věcně netýká území Karlovarského kraje.</p> <p><u>Vyjádření Libereckého kraje:</u> Kraj postupuje v souladu s požadavky stavebního zákona. Pro uvedení ZÚR LK do souladu s Aktualizací č. 4 PÚR ČR zastupitelstvo kraje v dubnu 2022 rozhodlo o pořízení příslušné Aktualizace č. 2 ZÚR LK.</p> <p><u>Vyjádření Kraje Vysočina:</u> Připravovanou Aktualizací č. 9 budou ZÚR Kraje Vysočina uvedeny do souladu s platnou PÚR ČR.</p> <p><u>Vyjádření Olomouckého kraje:</u> Nové požadavky vyplývající z Aktualizace č. 4 PÚR ČR budou prověřeny a zpracovány do úplné aktualizace ZÚR OK, když práce na Zprávě o uplatňování ZÚR OK za uplynulé období budou zahájeny v letošním roce.</p> <p><u>Vyjádření Ústeckého kraje:</u> Poslední a zatím jediná aktualizace PÚR ČR, která řešila území Ústeckého kraje, byla Aktualizace č. 1, která byla schválena vládou dne 15. 4. 2015. Následně dne 14. 12. 2015 Zastupitelstvo Ústeckého kraje schválilo zprávu o uplatňování ZÚR ÚK, v níž byly obsaženy pokyny pro pořízení aktualizace ZÚR ÚK, která řeší soulad s PÚR ČR ve</p>

**Přehled o stavu plnění úkolů pro územní plánování vyplývajících
z Politiky územního rozvoje ČR, ve znění závazném od 1. 9. 2021
(stav: únor/březen 2023)**


p. č.	Garant plnění opatření	Opatření	Vyjádření garanta o stavu plnění opatření
			<p>znění Aktualizace č. 1. Na základě této zprávy o uplatňování byla pořízena 2. aktualizace ZÚR ÚK. Samotné pořízení 2. aktualizace ZÚR ÚK, bylo zahájeno ihned po dokončení 1. aktualizace ZÚR ÚK, která byla pořizována na žádost oprávněného investora a řešila koridory pro elektrická vedení přenosové soustavy v rozsahu celého území kraje.</p> <p>3.aZÚR ÚK s účinností od 17. 2. 2019 vymezila koridor pro VTL plynovod DN 1400 v úseku ČR/SRN – hranice krajů Ústecký/Plzeňský (Přimda).</p> <p>4.aZÚR ÚK s účinností od 4. 2. 2023 vymezila vodní dílo Kryry vč. související veřejné infrastruktury).</p> <p>Aktuálně je platné úplné znění ZÚR ÚK po vydání 1., 2., 3. a 4. aktualizace ZÚR ÚK.</p> <p>V roce 2023 zahájí KÚ ÚK práce na zprávě o uplatňování ZÚR ÚK v uplynulém období, ve které budou pokyny pro zpracování záměrů z aPÚR do aZÚR ÚK.</p> <p><u>Vyjádření Jihočeského kraje:</u> 4. aktualizace ZUR JČK, která dává do souladu ZUR s PÚR, je před veřejným projednáním, probíhají úpravy ve vazbě na uvedení do souladu se 4. APUR.</p> <p><u>Vyjádření hl. m. Prahy:</u> Hlavní město Praha bude postupovat v souladu se zákonem.</p> <p><u>Vyjádření Jihomoravského kraje:</u> Kraj bude postupovat v souladu s požadavky stavebního zákona.</p> <p><u>Vyjádření Královéhradeckého kraje:</u> Úkol je plněn průběžně s ohledem na požadavek § 5 odst. 6 stavebního zákona. V rámci pořizované Aktualizace č. 5 ZÚR KHK je zohledňována Aktualizace č. 4 PÚR ČR. Vydání této aktualizace se předpokládá do konce roku 2022.</p> <p><u>Vyjádření Moravskoslezského kraje:</u> V rámci A2aZÚR byla územně plánovací dokumentace kraje uvedena do souladu s PÚR ČR platnou od 1. 9. 2021. Vymezení specifické oblasti SOB9, ve které se projevuje aktuální problém ohrožení suchem, bude předmětem aktualizace ZÚR MSK, pořízené na základě zprávy o uplatňování.</p>

Stanovisko podle § 45i odst. 1 zákona o ochraně přírody a krajiny

Příloha 1c

Stanovisko podle § 45i odst. 1 zákona o ochraně přírody a krajiny

Stanovisko podle § 45i odst. 1 zákona o ochraně přírody a krajiny

oř. č.	Orgán ochrany přírody	Stanovisko
1.	Agentura ochrany přírody a krajiny České republiky	<div style="display: flex; justify-content: space-between;"> <div style="width: 30%;">  <p>AGENTURA OCHRANY PŘÍRODY A KRAJINY ČESKÉ REPUBLIKY</p> <p>Kaplanova 1931/1 148 00 Praha 11 – Chodov T: 283 069 242 F: 283 069 241 ID DS: dkkdkdj aopkcr@nature.cz www.nature.cz</p> </div> <div style="width: 30%;"> <p>Ministerstvo pro místní rozvoj Odbor územního plánování Staroměstské náměstí 932/6 110 15 Praha 1</p> </div> <div style="width: 30%; text-align: right;"> <p>NAŠE ČÍSLO JEDNACÍ: 06123/SOPK/23 VYŘIZUJE ŠTEFANOVÁ PRAHA 29. BŘEZNA 2023</p> </div> </div> <p>Věc: Stanovisko k materiálu „Zpráva o uplatňování Politiky územního rozvoje České republiky, po Aktualizaci č. 4“ dle § 45i zákona č. 114/1992 Sb., o ochraně přírody a krajiny, v platném znění</p> <p>Agentura ochrany přírody a krajiny České republiky (dále jen „Agentura“) jako orgán ochrany přírody příslušný podle ust. § 75 odst. 1 písm. e) ve spojení s § 78 odst. 1 zákona č. 114/1992 Sb., o ochraně přírody a krajiny, v platném znění (dále jen „zákon“), pro posouzení koncepce „Zpráva o uplatňování Politiky územního rozvoje České republiky, po Aktualizaci č. 4“ (dále jen „koncepte“), kterou zaslalo Ministerstvo pro místní rozvoj, Odbor územního plánování, Staroměstské náměstí 932/6, 110 15 Praha 1 dne 7. 3. 2023, vydává v souladu s § 45i odst. 1 zákona toto</p> <p style="text-align: center;">STANOVISKO:</p> <p>Uvedená koncepte může mít významný vliv na příznivý stav předmětů ochrany nebo celistvost evropsky významných lokalit a ptačích oblastí (soustavy Natura 2000) v územní působnosti Agentury (viz příloha).</p> <p style="text-align: center;">ODŮVODNĚNÍ</p> <p>Ministerstvo pro místní rozvoj, Odbor územního plánování, Staroměstské náměstí 932/6, 110 15 Praha 1 požádalo dne 7. 3. 2023 Agenturu jako příslušný orgán ochrany přírody o posouzení koncepce z hlediska jeho vlivů na soustavu Natura 2000. K žádosti byl přiložen dokument „Zpráva o uplatňování Politiky územního rozvoje České republiky, po Aktualizaci č. 4 (vč. příloh)“.</p> <p>Politika územního rozvoje ČR (dále jen „PÚR ČR“) je strategickým dokumentem Ministerstva pro místní rozvoj a podle stavebního zákona závazným celostátním nástrojem územního plánování, jehož hlavním účelem je zajistit koordinaci územně plánovací činnosti krajů, resp. obcí. A také koordinaci resortních politik, koncepcí a dokumentů majících průřez do území. Hlavním cílem předkládané Zprávy je vyhodnotit implementaci současně platné PÚR ČR zejména:</p> <ul style="list-style-type: none"> - do územně plánovací činnosti krajů, především ve smyslu zhodnocení plnění tzv. úkolů pro územní plánování stanovených v PÚR ČR (tj. promítnutí jejich plnění do zásad územního rozvoje krajů); - do činnosti resortů formou vyhodnocení plnění úkolů pro ministerstva a jiné ústřední správní úřady stanovených v PÚR ČR. <p>Přestože předložená koncepte neobsahuje až na výjimky konkrétní záměry, nelze v rámci evropsky významných lokalit (dále jen „EVL“) a ptačích oblastí v územní působnosti Agentury vyloučit její významný vliv z hlediska § 45i zákona č. 114/1992 Sb., o ochraně přírody a krajiny. Jedná se zejména o důraz na realizaci dopravních liniových staveb, kdy může dojít</p> <p style="text-align: right;">k přímému zásahu do území soustavy Natura 2000, případně infrastrukturní stavby mohou být v územním konfliktu zejména s biotopy zvláště chráněných druhů savců – pokud by došlo ke zhoršení propojenosti těchto biotopů, zejména pak v kritických místech, může být narušena celá síť migračních koridorů a tím by mohlo dojít k ovlivnění některých předmětů ochrany EVL (velcí savci) v územní působnosti Agentury. K poškození cenných biotopů jako předmětů ochrany EVL může rovněž dojít realizací nových vodních děl, která mohou změnit podmínky v širším okolí a ovlivnit tak mimo jiné území soustavy Natura 2000.</p> <p>Agentura vzhledem k povaze koncepce upozorňuje na nutnost podrobit zjišťovacímu řízení všechny navazující záměry, které mohou ovlivnit některou ze složek životního prostředí, či mohou mít potenciálně významný vliv na příznivý stav předmětů ochrany, nebo celistvost evropsky významných lokalit a ptačích oblastí.</p> <p>Toto stanovisko není rozhodnutím orgánu ochrany přírody vydaným ve správním řízení a nelze se proti němu odvolat.</p> <p>Na vydání tohoto stanoviska se nevztahují obecné předpisy o správním řízení.</p> <p style="text-align: right;">Mgr. Jaromír Kosejk REDITEL ODBORU OBECNÉ OCHRANY PŘÍRODY A KRAJINY</p> <p style="text-align: right;">Příloha: Seznam evropsky významných lokalit a ptačích oblastí v územní působnosti AOPK ČR (vč. předmětů ochrany)</p> <p style="font-size: small;">IČ: 62933591 Bankovní spojení ČNB Praha 1 číslo účtu: 18228-011/0710 tereza.stefanova@nature.cz T: 951 421 233</p> <p style="font-size: small; text-align: right;">IČ: 62933591 Bankovní spojení ČNB Praha 1 číslo účtu: 18228-011/0710 tereza.stefanova@nature.cz T: 283 069 233</p>

Stanovisko podle § 45i odst. 1 zákona o ochraně přírody a krajiny

oř. č.	Orgán ochrany přírody	Stanovisko																																																																																																																												
		<p>Příloha: Seznam evropsky významných lokalit a ptačích oblastí v územní působnosti AOPK ČR (vč. předmětů ochrany)</p> <table border="1"> <thead> <tr> <th>KATEGORIE</th> <th>SITE CODE</th> <th>NÁZEV</th> <th>PŘEDMĚT OCHRANY</th> </tr> </thead> <tbody> <tr><td>EVL</td><td>CZ0110050</td><td>Prokopské údolí</td><td>6110, 6210, 9180, 6190</td></tr> <tr><td>EVL</td><td>CZ0113005</td><td>Lochkovský profil</td><td>Callimorpha quadripunctaria</td></tr> <tr><td>EVL</td><td>CZ0113774</td><td>Praha - Letňany</td><td>Spermophilus citellus</td></tr> <tr><td>EVL</td><td>CZ0114001</td><td>Radotínské údolí</td><td>Callimorpha quadripunctaria, Dracocephalum austriacum</td></tr> <tr><td>EVL</td><td>CZ0210023</td><td>Pustá seč</td><td>6510</td></tr> <tr><td>EVL</td><td>CZ0210027</td><td>Voděradské bučiny</td><td>9130, 3130, 9110</td></tr> <tr><td>EVL</td><td>CZ0210028</td><td>Posázavské bučiny</td><td>9180, 9130, 6190</td></tr> <tr><td>EVL</td><td>CZ0210053</td><td>Střední Povltaví u Drbákova</td><td>8220, 9170, 8150, 6190, 4030, 9180</td></tr> <tr><td>EVL</td><td>CZ0210100</td><td>Bílichovské údolí</td><td>91E0, 9150, 7220</td></tr> <tr><td>EVL</td><td>CZ0210114</td><td>Radouč</td><td>2330, 4030, 6210, 8210</td></tr> <tr><td>EVL</td><td>CZ0210118</td><td>V jezírkách</td><td>3140, 6430, 7230</td></tr> <tr><td>EVL</td><td>CZ0210150</td><td>Čtvrtě</td><td>7220, 9170</td></tr> <tr><td>EVL</td><td>CZ0210172</td><td>Hrabanovská černava</td><td>6410, 7210, 6210, 7230</td></tr> <tr><td>EVL</td><td>CZ0210409</td><td>Kulivá hora</td><td>6190, 8160, 9170, 9180, 91H0</td></tr> <tr><td>EVL</td><td>CZ0210421</td><td>Mramor</td><td>9170, 91H0</td></tr> <tr><td>EVL</td><td>CZ0210704</td><td>Čertova skála</td><td>6190, 40A0</td></tr> <tr><td>EVL</td><td>CZ0210708</td><td>Stříbrný luh</td><td>9180, 9130, 8160, 6190, 40A0, 9170</td></tr> <tr><td>EVL</td><td>CZ0210729</td><td>Větrušické rokle</td><td>8220, 4030, 6110, 6190, 6210, 8230</td></tr> <tr><td>EVL</td><td>CZ0212006</td><td>Drhleny</td><td>Trichomanes speciosum</td></tr> <tr><td>EVL</td><td>CZ0212019</td><td>Smradovna</td><td>9150, 9190, 91E0, Cypridium calceolus, Adenophora liliifolia, 7220, 7230</td></tr> <tr><td>EVL</td><td>CZ0212020</td><td>Rečkov</td><td>Ligularia sibirica, Vertigo moulinsiana</td></tr> <tr><td>EVL</td><td>CZ0212021</td><td>Slatinná louka u Velenky</td><td>Gladolus palustris, Thesium ebracteatum, 6410</td></tr> <tr><td>EVL</td><td>CZ0213009</td><td>Vlašimská Blanice</td><td>Lutra lutra, Unio crassus, Osmoderma eremita, Lampetra planeri</td></tr> <tr><td>EVL</td><td>CZ0213063</td><td>Rakovník - za koupalištěm</td><td>Maculinea nausithous</td></tr> <tr><td>EVL</td><td>CZ0213065</td><td>Na Babě</td><td>6190, 6210, Callimorpha quadripunctaria, 40A0</td></tr> <tr><td>EVL</td><td>CZ0213512</td><td>Skočová - pískovna</td><td>Bombina variegata</td></tr> <tr><td>EVL</td><td>CZ0213610</td><td>Křivoklát - hrad</td><td>Myotis myotis</td></tr> <tr><td>EVL</td><td>CZ0213621</td><td>Štoly Velké Ameriky</td><td>Barbastella barbastellus, Myotis myotis</td></tr> <tr><td>EVL</td><td>CZ0213626</td><td>Suchomasty - zámeček</td><td>Rhinolophus hipposideros</td></tr> <tr><td>EVL</td><td>CZ0213628</td><td>Točnick - hrad</td><td>Myotis myotis</td></tr> </tbody> </table>	KATEGORIE	SITE CODE	NÁZEV	PŘEDMĚT OCHRANY	EVL	CZ0110050	Prokopské údolí	6110, 6210, 9180, 6190	EVL	CZ0113005	Lochkovský profil	Callimorpha quadripunctaria	EVL	CZ0113774	Praha - Letňany	Spermophilus citellus	EVL	CZ0114001	Radotínské údolí	Callimorpha quadripunctaria, Dracocephalum austriacum	EVL	CZ0210023	Pustá seč	6510	EVL	CZ0210027	Voděradské bučiny	9130, 3130, 9110	EVL	CZ0210028	Posázavské bučiny	9180, 9130, 6190	EVL	CZ0210053	Střední Povltaví u Drbákova	8220, 9170, 8150, 6190, 4030, 9180	EVL	CZ0210100	Bílichovské údolí	91E0, 9150, 7220	EVL	CZ0210114	Radouč	2330, 4030, 6210, 8210	EVL	CZ0210118	V jezírkách	3140, 6430, 7230	EVL	CZ0210150	Čtvrtě	7220, 9170	EVL	CZ0210172	Hrabanovská černava	6410, 7210, 6210, 7230	EVL	CZ0210409	Kulivá hora	6190, 8160, 9170, 9180, 91H0	EVL	CZ0210421	Mramor	9170, 91H0	EVL	CZ0210704	Čertova skála	6190, 40A0	EVL	CZ0210708	Stříbrný luh	9180, 9130, 8160, 6190, 40A0, 9170	EVL	CZ0210729	Větrušické rokle	8220, 4030, 6110, 6190, 6210, 8230	EVL	CZ0212006	Drhleny	Trichomanes speciosum	EVL	CZ0212019	Smradovna	9150, 9190, 91E0, Cypridium calceolus, Adenophora liliifolia, 7220, 7230	EVL	CZ0212020	Rečkov	Ligularia sibirica, Vertigo moulinsiana	EVL	CZ0212021	Slatinná louka u Velenky	Gladolus palustris, Thesium ebracteatum, 6410	EVL	CZ0213009	Vlašimská Blanice	Lutra lutra, Unio crassus, Osmoderma eremita, Lampetra planeri	EVL	CZ0213063	Rakovník - za koupalištěm	Maculinea nausithous	EVL	CZ0213065	Na Babě	6190, 6210, Callimorpha quadripunctaria, 40A0	EVL	CZ0213512	Skočová - pískovna	Bombina variegata	EVL	CZ0213610	Křivoklát - hrad	Myotis myotis	EVL	CZ0213621	Štoly Velké Ameriky	Barbastella barbastellus, Myotis myotis	EVL	CZ0213626	Suchomasty - zámeček	Rhinolophus hipposideros	EVL	CZ0213628	Točnick - hrad	Myotis myotis
KATEGORIE	SITE CODE	NÁZEV	PŘEDMĚT OCHRANY																																																																																																																											
EVL	CZ0110050	Prokopské údolí	6110, 6210, 9180, 6190																																																																																																																											
EVL	CZ0113005	Lochkovský profil	Callimorpha quadripunctaria																																																																																																																											
EVL	CZ0113774	Praha - Letňany	Spermophilus citellus																																																																																																																											
EVL	CZ0114001	Radotínské údolí	Callimorpha quadripunctaria, Dracocephalum austriacum																																																																																																																											
EVL	CZ0210023	Pustá seč	6510																																																																																																																											
EVL	CZ0210027	Voděradské bučiny	9130, 3130, 9110																																																																																																																											
EVL	CZ0210028	Posázavské bučiny	9180, 9130, 6190																																																																																																																											
EVL	CZ0210053	Střední Povltaví u Drbákova	8220, 9170, 8150, 6190, 4030, 9180																																																																																																																											
EVL	CZ0210100	Bílichovské údolí	91E0, 9150, 7220																																																																																																																											
EVL	CZ0210114	Radouč	2330, 4030, 6210, 8210																																																																																																																											
EVL	CZ0210118	V jezírkách	3140, 6430, 7230																																																																																																																											
EVL	CZ0210150	Čtvrtě	7220, 9170																																																																																																																											
EVL	CZ0210172	Hrabanovská černava	6410, 7210, 6210, 7230																																																																																																																											
EVL	CZ0210409	Kulivá hora	6190, 8160, 9170, 9180, 91H0																																																																																																																											
EVL	CZ0210421	Mramor	9170, 91H0																																																																																																																											
EVL	CZ0210704	Čertova skála	6190, 40A0																																																																																																																											
EVL	CZ0210708	Stříbrný luh	9180, 9130, 8160, 6190, 40A0, 9170																																																																																																																											
EVL	CZ0210729	Větrušické rokle	8220, 4030, 6110, 6190, 6210, 8230																																																																																																																											
EVL	CZ0212006	Drhleny	Trichomanes speciosum																																																																																																																											
EVL	CZ0212019	Smradovna	9150, 9190, 91E0, Cypridium calceolus, Adenophora liliifolia, 7220, 7230																																																																																																																											
EVL	CZ0212020	Rečkov	Ligularia sibirica, Vertigo moulinsiana																																																																																																																											
EVL	CZ0212021	Slatinná louka u Velenky	Gladolus palustris, Thesium ebracteatum, 6410																																																																																																																											
EVL	CZ0213009	Vlašimská Blanice	Lutra lutra, Unio crassus, Osmoderma eremita, Lampetra planeri																																																																																																																											
EVL	CZ0213063	Rakovník - za koupalištěm	Maculinea nausithous																																																																																																																											
EVL	CZ0213065	Na Babě	6190, 6210, Callimorpha quadripunctaria, 40A0																																																																																																																											
EVL	CZ0213512	Skočová - pískovna	Bombina variegata																																																																																																																											
EVL	CZ0213610	Křivoklát - hrad	Myotis myotis																																																																																																																											
EVL	CZ0213621	Štoly Velké Ameriky	Barbastella barbastellus, Myotis myotis																																																																																																																											
EVL	CZ0213626	Suchomasty - zámeček	Rhinolophus hipposideros																																																																																																																											
EVL	CZ0213628	Točnick - hrad	Myotis myotis																																																																																																																											

Stanovisko podle § 45i odst. 1 zákona o ochraně přírody a krajiny

oř. č.	Orgán ochrany přírody	Stanovisko	
EVL	CZ0213790	Jabůrek	Triturus cristatus
EVL	CZ0213822	V Hlinišťatech	Bombina variegata, Triturus cristatus
EVL	CZ0214002	Karlícké údolí	8310, 8230, 9150, 9170, 9180, 91H0, 91I0, Dracocephalum austriacum, Adenophora liliifolia, 40A0, 6210, 6210, 6510, 7220, 8160, 8210, 9130
EVL	CZ0214003	Zlatý kůň	5130, 6110, 6190, 6210, Rhinolophus hipposideros, Myotis myotis, 8310, 9170
EVL	CZ0214008	Lánská obora	Unio crassus, Limoniscus violaceus, 9190, 9180, 9170, 9130, 9110, 8230, Cerambyx cerdo, Osmoderma eremita
EVL	CZ0214009	Libické luhy	6430, 6440, 6510, Bombina bombina, Lucanus cervus, 3150, Osmoderma eremita, 91F0
EVL	CZ0214011	Týřov - Oupořský potok	8150, 8220, 9110, 9130, 9170, 9180, Dicranum viride, 91E0, Limoniscus violaceus, 40A0, 6190, Austropotamobius torrentium, 6510
EVL	CZ0214012	Příhrázské skály	Rhinolophus hipposideros, 8310, Trichomanes speciosum
EVL	CZ0214013	Kokořínsko	Vertigo angustior, 6210, 6410, Vertigo moulinsiana, Misgurnus fossilis, 6430, Cobitis taenia, 6510, 7210, 7230, 8220, 8230, 8310, 9110, 91E0, Trichomanes speciosum, Cypridium calceolus
EVL	CZ0214014	Podlesí	3130, 3150, Leucorrhinia pectoralis, 7140, Coleanthus subtilis, Vertigo angustior
EVL	CZ0214015	Vůznice	91E0, 91I0, 9180, 9170, 9130, 8220, 8150, Lucanus cervus, Bombina variegata
EVL	CZ0214016	Želivka	Barbastella barbastellus, Minuartia smejkalii, Aspius aspius
EVL	CZ0214017	Karlštejn - Koda	91H0, Adenophora liliifolia, 9170, 9150, 8310, Myotis myotis, 8210, 8160, Barbastella barbastellus, 7220, 6210, 6210, 6190, 6110, 5130, Lucanus cervus, 40A0, Callimorpha quadripunctaria, 3270, 91I0, Dracocephalum austriacum, 9180
EVL	CZ0214025	Údolí Plakánek	Trichomanes speciosum, 8310
EVL	CZ0214037	Kotýz	Callimorpha quadripunctaria, 6110, 6190, 6210, 8310
EVL	CZ0214039	Stroupínský potok	Austropotamobius torrentium, Cottus gobio
EVL	CZ0214043	Niva Bělé u Klokočky	Ligularia sibirica, 7230, 6410, Vertigo moulinsiana
EVL	CZ0214045	Prameny Klíčavy	91E0, Hamatocaulis vernicosus, 7140, 3150
EVL	CZ0214050	Žehuňsko	Vertigo angustior, 3150, Lucanus cervus, 6210, 6210, 91I0, 6440, 6510, 7230, 91H0, 6410
EVL	CZ0310032	Čertova stěna-Luč	8220
EVL	CZ0310163	Žofínský prales - Pivonické skály	9410, 9110, 9130, Dicranum viride
EVL	CZ0310605	Žofinka	91D0
EVL	CZ0310610	Červené blato	7120, 91D0
EVL	CZ0310611	Široké blato	91D0, 7140
EVL	CZ0310615	Písečný přesyp u Vlčova	2330
EVL	CZ0312038	Lomnický velký rybník	Coleanthus subtilis
EVL	CZ0312040	Malý Horusický rybník	Coleanthus subtilis
EVL	CZ0312048	Štičí rybník	Coleanthus subtilis

Stanovisko podle § 45i odst. 1 zákona o ochraně přírody a krajiny

oř. č.	Orgán ochrany přírody	Stanovisko	
EVL	CZ0313004	Terčino údolí	Maculinea teleius
EVL	CZ0313097	Cepská pískovna a okolí	Triturus cristatus
EVL	CZ0313098	Hliníř - Ponědrážka	Triturus cristatus, 3160, 7140
EVL	CZ0313106	Lužnice a Nežárka	Lutra lutra, Unio crassus, Osmoderma eremita, Misgurnus fossilis
EVL	CZ0313123	Stropnice	Lutra lutra, Maculinea teleius
EVL	CZ0313128	Nadějská soustava	Osmoderma eremita, Lutra lutra, 7150
EVL	CZ0313129	Purkrabský rybník a Točnick	Osmoderma eremita
EVL	CZ0313131	Třeboň	Cerambyx cerdo, Osmoderma eremita
EVL	CZ0313141	Žofina Huť	Maculinea nausithous
EVL	CZ0314019	Velký a Malý Tisý	Coleanthus subtilis, Lutra lutra, Osmoderma eremita
EVL	CZ0314023	Třeboňsko - střed	Cobitis taenia, 9190, Cerambyx cerdo, Osmoderma eremita, Graphoderus bilineatus, 3160, Ophiogomphus cecilia, Hamatocaulis vernicosus, 91E0, 91F0, 7140, 7150, Bombina bombina, Lutra lutra, Misgurnus fossilis
EVL	CZ0314024	Šumava	Lutra lutra, 9130, 9110, Myotis myotis, 8220, Rhinolophus hipposideros, 7140, Cottus gobio, 7110, 6520, 6510, 6430, 6410, 6230, Lampetra planeri, 5130, 4030, 3260, 3150, Margaritifera margaritifera, 3130, Gentianella praecox subsp. bohémica, Carabus menetriesi pacholei, 9410, 91E0, Hamatocaulis vernicosus, 91D0, Lynx lynx, 9180
EVL	CZ0314109	Ruda	7140, 7150, 91D0, Hamatocaulis vernicosus, Liparis loeselii, 3160
EVL	CZ0314123	Boletice	Margaritifera margaritifera, 3150, Maculinea teleius, Maculinea nausithous, 6230, 6410, 6430, 6510, 7110, Cottus gobio, 7140, 8220, 9110, 9130, Lynx lynx, 9180, 91E0, Ligularia sibirica, Carabus menetriesi pacholei
EVL	CZ0314124	Blanský les	9130, Vertigo angustior, Myotis myotis, 8220, Cottus gobio, 6510, 6410, Lampetra planeri, Gentianella praecox subsp. bohémica, 91U0, 9180, 9170, Lynx lynx, 9110, Maculinea teleius, 3260, Maculinea nausithous, Callimorpha quadripunctaria, 6190, 6210, 6210
EVL	CZ0314634	Chýnovská jeskyně	Myotis myotis, 8310
EVL	CZ0315005	Řežabinec	Hamatocaulis vernicosus
EVL	CZ0320029	Chlumská stráň	9180, 9170
EVL	CZ0320030	Haltravský hřeben	9110, 9180
EVL	CZ0320037	Na požárech	6230, 7140
EVL	CZ0320043	Pavlova Huť	91D0
EVL	CZ0320053	Kohoutov	8230, 8220, 9170, 9180, 9130
EVL	CZ0320140	Chejlava	9180, 9130
EVL	CZ0320180	Čerchovský les	6410, 7140, 9110, 9130, 9410, 9190, 9180, 91D0
EVL	CZ0322058	Pastviště u Fínů	Gentianella praecox subsp. bohémica, 6230
EVL	CZ0323142	Berounka	Aspius aspius

Stanovisko podle § 45i odst. 1 zákona o ochraně přírody a krajiny

oř. č.	Orgán ochrany přírody	Stanovisko	
EVL	CZ0323151	Kateřinský a Nivní potok	Castor fiber
EVL	CZ0323166	Radbuza - Nový Dvůr - Píla	Austropotamobius torrentium
EVL	CZ0323638	Jeskyňě Inků	Barbastella barbastellus
EVL	CZ0323645	Štola Věra	Myotis myotis
EVL	CZ0324026	Niva Nemanického potoka	Lampetra planeri, 7140, 91E0
EVL	CZ0410021	Nadlesí	7140, 9410, 4030, 3160, 6510, 91D0
EVL	CZ0410150	Soos	Euphydrias aurinia, 3160, 3140, 1340, 7140, 7150, 91D0, 91E0, 3150
EVL	CZ0410401	Krásenské rašeliniště	7110, 7140, 7120, 9410, 91D0
EVL	CZ0410404	Bečovské lesní rybníky	7140, 9410, 3150, 3160
EVL	CZ0410413	Kaňon Ohře	9180, 91E0, 9170, 9130, 3260, 8220, 9110
EVL	CZ0410414	Kladské rašeliny	7110, 7140, 91D0, 9410
EVL	CZ0412065	Medvědí rozhledy	Cerastium alsinifolium, Asplenium adulterinum
EVL	CZ0412069	Pramenské pastviny	Cerastium alsinifolium, Asplenium adulterinum, Galium sudeticum
EVL	CZ0412070	Raušenbašská lada	Asplenium adulterinum, Cerastium alsinifolium, Galium sudeticum
EVL	CZ0412071	Skalka pod Tisovým vrchem	Asplenium adulterinum
EVL	CZ0413008	Prameny Teplé	Euphydrias aurinia
EVL	CZ0413009	Rankovický triangl	Euphydrias aurinia
EVL	CZ0413018	U hájenky	Euphydrias aurinia
EVL	CZ0413177	Bystřina - Lužní potok	Lampetra planeri, Euphydrias aurinia, Margaritifera margaritifera
EVL	CZ0413179	Podhorní louky	Euphydrias aurinia
EVL	CZ0413180	Horní Kramolín - Ovesné	Euphydrias aurinia
EVL	CZ0413181	Mokřady u Javorné	Euphydrias aurinia
EVL	CZ0413182	U bunkru	Euphydrias aurinia
EVL	CZ0413187	Mezi rybníky	Euphydrias aurinia
EVL	CZ0413188	Olšová vrata	Spermophilus citellus
EVL	CZ0413191	Na Pílské šachtě	Euphydrias aurinia
EVL	CZ0413195	Teplá s přítoky a Otročínský potok	Cottus gobio
EVL	CZ0414026	Úpolínová louka - Křížky	Euphydrias aurinia, 4030, 6230, 6410, 6430, Galium sudeticum, 8220, 9410, Cerastium alsinifolium, Asplenium adulterinum, 7140
EVL	CZ0414110	Krušnohorské plató	9410, 91D0, 9140, Myotis myotis, 8220, Carabus menetriesi pacholei, 7140, 7110, 6520, 6230, 4030, 7220
EVL	CZ0420026	Bořeň	9180, 8220, 8150, 6190, 40A0

Stanovisko podle § 45i odst. 1 zákona o ochraně přírody a krajiny

oř. č.	Orgán ochrany přírody	Stanovisko	
EVL	CZ0420082	Studenec	8220, 9110, 9180, 9130
EVL	CZ0420083	Spravedlnost-Chřibská	91E0, 6510
EVL	CZ0420144	Novodomské a polské rašeliníště	7110, 7120, Coleanthus subtilis, 91D0, 9410, 7140
EVL	CZ0420165	Velký vrch - Černodoly	91I0, 6210, 40A0
EVL	CZ0420406	Křížové vršky, Malý vrch, Šibeník	6110, 6210, 6210, 6510, 40A0
EVL	CZ0420416	Milešovka	9180, 8230, 8220, 6190, 40A0, 91E0, 9130
EVL	CZ0420449	Sedlo	9180
EVL	CZ0420451	Bohyňská lada, Chmelník, Lotarův vrch	8220, 6510, 6410, 6210, 6210, 9180, 91E0, 9170
EVL	CZ0420454	Lipská hora	91I0, 9180, 8220, 8160
EVL	CZ0420455	Lhota	9180, 91I0
EVL	CZ0420456	Ostrý	8220, 9170, 91I0
EVL	CZ0420459	Košťálov	40A0, 91I0, 6210, 6210, 91H0, 9180, 9170, 8220, 6510
EVL	CZ0420460	Třtenské stráně	6210
EVL	CZ0420462	Plešivec	8230, 8220
EVL	CZ0420500	Libouchecké bučiny	9180, 9110, 8220, 6510, 6230
EVL	CZ0420501	Olšový potok	6410, 91E0, 91D0, 7140, 6520
EVL	CZ0420507	Údolí Chřibské Kamenice	91E0, 9130, 9110, 8310, 8220, 3150, 7140
EVL	CZ0420520	Lužickohorské bučiny	9130, 9110, 8220, 9180
EVL	CZ0422075	Borečský vrch	6210, Pulsatilla patens, 8220, 6510, 40A0
EVL	CZ0422077	Kleneč	Dianthus arenarius subsp. bohemicus, 2330
EVL	CZ0422079	Královomlýnský rybník	Luronium natans
EVL	CZ0423001	Huníkovský potok	Austropotamobius torrentium
EVL	CZ0423006	Nebeský rybníček u Veselí	Triturus cristatus
EVL	CZ0423198	Bezejmenný přítok Trojhorského potoka	Austropotamobius torrentium
EVL	CZ0423202	Březina	Triturus cristatus
EVL	CZ0423206	Dobrná	Triturus cristatus
EVL	CZ0423212	Hořenec - Čičov	Callimorpha quadripunctaria
EVL	CZ0423219	Luční potok - Třebušín	Austropotamobius torrentium
EVL	CZ0423224	Ploskovice	Osmoderma eremita
EVL	CZ0423225	Radobýl	Stenobothrus eurasius, 8220, Callimorpha quadripunctaria, 6210
EVL	CZ0423227	Sinutec - Dlouhý kopec	Callimorpha quadripunctaria
EVL	CZ0423233	Vrch Milá	Stenobothrus eurasius
EVL	CZ0423236	Všechlapy - Kamýk	Callimorpha quadripunctaria

Stanovisko podle § 45i odst. 1 zákona o ochraně přírody a krajiny

oř. č.	Orgán ochrany přírody	Stanovisko	
EVL	CZ0423507	Horní Kamenice	Lutra lutra, Salmo salar
EVL	CZ0423651	Držovice - rodinný dům	Myotis myotis
EVL	CZ0423652	Chřibská - kostel	Myotis myotis
EVL	CZ0423653	Jílové u Děčína - škola	Myotis myotis
EVL	CZ0424031	České Švýcarsko	3260, 4030, Salmo salar, 6510, 8220, 9110, 9410, Trichomanes speciosum, 9180, Lutra lutra, 9130, 8310
EVL	CZ0424033	Raná - Hrádek	40A0, 6210, 8150, Spermophilus citellus, Stenobothrus eurasius
EVL	CZ0424034	Babinské louky	Adenophora liliifolia, 6510, 6430, 6410
EVL	CZ0424037	Lovoš	Callimorpha quadripunctaria, 6210, 8220, 9110, 9170, 9180
EVL	CZ0424038	Holý vrch u Hlinné	Pulsatilla patens, 8230, 8220, 6510, 6210, 40A0, 6190
EVL	CZ0424039	Oblík - Srdov - Brník	Callimorpha quadripunctaria, 6110, 6210, 6510, 8160, Stenobothrus eurasius, Stipa zalesskii
EVL	CZ0424111	Labské údolí	Lutra lutra, 9110, Castor fiber, 8310, 8220, Salmo salar, 91E0, 3270, 3260, 91T0, Luronium natans, 9180, 4030
EVL	CZ0424125	Doupovské hory	6210, Salmo salar, 6510, Triturus cristatus, Bombina bombina, Barbastella barbastellus, Myotis myotis, 9130, 9180, 91E0, Pulsatilla patens, Euphydryas aurinia, 3260
EVL	CZ0424127	Východní Krušnohoří	9410, 91E0, 91D0, 9110, 9130, 9180, 8220, 6520, 6430, 6230, Limoniscus violaceus, 4030, Maculinea nausithous, Maculinea teleius
EVL	CZ0424129	Bílé stráně u Litoměřic	6210, Callimorpha quadripunctaria, 6210, 8230, 91E0, Cypripedium calceolus
EVL	CZ0510191	Průlom Jizery u Rakous	9150, 9180, 9130, 9110, 8310, 8220, 8210, 6210, 6210
EVL	CZ0510400	Jizerskohorské bučiny	9180, 9140, 8220, 9110, 9130
EVL	CZ0510402	Rašeliniště Jizerky	7140, 7110, 6230, 91D0, 9410
EVL	CZ0510403	Quarré	7110, 91D0, 7140
EVL	CZ0510405	Bukovec	9410, 91D0, 9180, 9140, 7140, 6430, 6230, 9130
EVL	CZ0510408	Smědava	91D0, 9410, 7110, 9110
EVL	CZ0510412	Jizerské smrčiny	9410, 91D0, 7140, 7110, 4030, 8220
EVL	CZ0510415	Rašeliniště Jizery	6230, 7110, 7140, 91D0, 9410
EVL	CZ0510441	Binov - Bobří soutěska	91E0, 9110, 9180, 9170, 8220, 6510
EVL	CZ0510508	Klíč	9110, 8150, 6510, 4030, 8220
EVL	CZ0510509	Jezevčí vrch	9180, 9130
EVL	CZ0512100	Roverské skály	Trichomanes speciosum
EVL	CZ0513244	Manušické rybníky	Bombina bombina
EVL	CZ0513249	Prácheň - Zicht	Triturus cristatus
EVL	CZ0513255	Slatinné vrchy	Rosalia alpina
EVL	CZ0513505	Dolní Ploučnice	Lutra lutra, Bombina bombina, Salmo salar

Stanovisko podle § 45i odst. 1 zákona o ochraně přírody a krajiny

oř. č.	Orgán ochrany přírody	Stanovisko	
EVL	CZ0513506	Horní Ploučnice	91E0, 91D0, Lutra lutra, 7140, 6430, 6410, Salmo salar, Callimorpha quadripunctaria, Maculinea nausithous, 3260, 2330, Vertigo moulinsiana, 3150, Ophiogomphus cecilia, Maculinea teleius
EVL	CZ0513509	Svitavka	Lampetra planeri
EVL	CZ0513657	Bílá Desná - kanál protržené přehradě	Myotis myotis
EVL	CZ0513663	Podhájí - chalupa	Rhinolophus hipposideros
EVL	CZ0513666	Jeskyně Sklepy pod Troskami	Rhinolophus hipposideros
EVL	CZ0514041	Suchý vrch - Naděje	8220, 8310, Barbastella barbastellus, 4030, 9130, Myotis bechsteini, 9110
EVL	CZ0514042	Jestřebko - Dokesko	2330, Trichomanes speciosum, 9410, Ligularia sibirica, 91T0, Pulsatilla patens, Vertigo moulinsiana, 3150, 3160, Leucorhinia pectoralis, 4030, Osmoderma eremita, Rosalia alpina, 6410, 6430, 7140, 7150, 7230, 8310, 9110, 91D0, Hamatocaulis vernicosus, Liparis loeselii
EVL	CZ0514113	Podtrosecká údolí	Cobitis taenia, Liparis loeselii, Trichomanes speciosum, Hamatocaulis vernicosus, Maculinea nausithous, Rhinolophus hipposideros, 8310
EVL	CZ0514243	Velký a Malý Bezděz	9110, 8310, 8220, Rosalia alpina, Myotis bechsteini
EVL	CZ0514669	Poselský a Mariánský rybník	7140, 7110, 6410, Leucorhinia pectoralis, 3160, 3150, Vertigo moulinsiana, 2330, 91D0
EVL	CZ0514670	Ronov - Vlhošť	9180, Vertigo angustior, 3150, Maculinea teleius, Maculinea nausithous, 6410, 6430, 7140, 8220, 9130, 9170
EVL	CZ0520028	Babiččino údolí - Rýzmburk	8210, 7220, 9180
EVL	CZ0520507	Kozínek	6510, 9130, 8210, 9180
EVL	CZ0520508	Stárkovské bučiny	8210, 6510, 9130
EVL	CZ0520511	Žaltman	6510, 9110, 9130, 91E0
EVL	CZ0520518	Broumovské stěny	9110, 8310, 8220, 4030, 9130
EVL	CZ0520519	Adršpašsko-teplické skály	7140, 8220, 8310, 9110, 91D0, 9410
EVL	CZ0520600	Trčkov	9410, 9130, 9110
EVL	CZ0520603	Panský vrch	6230, 6430, 6510
EVL	CZ0520604	Zdobnice - Říčka	8220, 9110, 9180, 9130
EVL	CZ0523014	Vladivostok	Maculinea nausithous, Maculinea teleius
EVL	CZ0523267	Zaorlicko	6520, Cottus gobio, 91E0
EVL	CZ0523280	Metuje a Dřevíč	Lampetra planeri
EVL	CZ0523677	Kost	Rhinolophus hipposideros
EVL	CZ0524044	Krkonoše	7140, 9410, 8220, 8310, 8110, 91E0, 91D0, 9180, 9140, 9130, 9110, Cottus gobio, 7110, 6520, 6510, 6430, 6230, 6150, 4080, 4070, 4060, 4030, Galium sudeticum, Gentianella praecox subsp. bohémica, Campanula bohémica, Pedicularis sudetica
EVL	CZ0524046	Orlické hory - sever	Gentianella praecox subsp. bohémica, 9410, 9130, 9110, 6430, 6520

Stanovisko podle § 45i odst. 1 zákona o ochraně přírody a krajiny

oř. č.	Orgán ochrany přírody	Stanovisko	
EVL	CZ0524047	Peklo	9110, 3260, 8150, 8220, 9130, 9180, Buxbaumia viridis
EVL	CZ0525002	Řeřišný u Machova	Hamatocaulis vernicosus
EVL	CZ0530146	Králický Sněžník	9410, 91D0, 9110, 8310, 8220, 8110, 7110, 6430, 4060, 6150
EVL	CZ0530500	Lichnice - Kaňkovy hory	9180, 6190, 8220, 9110, 9130
EVL	CZ0530502	Semínský přesyp	2330
EVL	CZ0533296	Boušovka	Leucorrhinia pectoralis
EVL	CZ0533301	Údolí Chrudímky	Lampetra planeri
EVL	CZ0533303	Chrudímka	Lutra lutra
EVL	CZ0533308	Bohdanečský rybník a rybník Matka	Leucorrhinia pectoralis, Maculinea nausithous, Bombina bombina, Cucujus cinnaberinus
EVL	CZ0533501	Slavická obora	Osmoderma eremita
EVL	CZ0533685	Borová u Poličky	Rhinolophus hipposideros
EVL	CZ0534053	Krkanka-Strádovské peklo	9110, 8220, Cottus gobio, 6510, 9130, 9180
EVL	CZ0534054	Hubský-Strádovka	6410, 6430, 7140, Hamatocaulis vernicosus, 91E0
EVL	CZ0534055	Ratajské rybníky	Maculinea teleius, Maculinea nausithous, 6410, 7140, Hamatocaulis vernicosus
EVL	CZ0610056	Švařec	6210, 6210, 6510
EVL	CZ0610159	Velký Špičák	9130, Dicranum viride, 9180
EVL	CZ0610170	Zhejral	7140, 6230, 3130
EVL	CZ0610401	Žákova hora	9110, Dicranum viride, 9130
EVL	CZ0610412	Ransko	91E0, 9130, 9110
EVL	CZ0612139	Pod Kamenným vrchem	Coleanthus subtilis
EVL	CZ0612149	Suché skály	Dianthus moravicus, 8220
EVL	CZ0613009	Niva Fryšávky	Maculinea nausithous
EVL	CZ0613010	Údolí Svratky u Krásného	Maculinea nausithous
EVL	CZ0613318	Babínský rybník	Leucorrhinia pectoralis
EVL	CZ0613321	Jankovský potok	Lutra lutra
EVL	CZ0613333	Staviště	Cottus gobio
EVL	CZ0613338	Vatín	Bombina bombina
EVL	CZ0613700	Žďár nad Sázavou - garáže	Myotis emarginatus
EVL	CZ0613809	Dívka	Bombina bombina
EVL	CZ0614053	Dářská rašeliniště	9410, Leucorrhinia pectoralis, 6410, 7140, 91D0
EVL	CZ0614059	Štíří důl - Řeka	7140, Gentianella praecox subsp. bohemica, 6230, 6410, Hamatocaulis vernicosus, Buxbaumia viridis, 7230
EVL	CZ0614134	Údolí Jihlavy	9180, 9170, 8220, 6240, 6210, 9110, Callimorpha quadripunctaria, 3260, 6190

Stanovisko podle § 45i odst. 1 zákona o ochraně přírody a krajiny

oř. č.	Orgán ochrany přírody	Stanovisko	
EVL	CZ0615014	Louky u Černého lesa	Hamatocaulis vernicosus
EVL	CZ0620009	Lednické rybníky	3130
EVL	CZ0620018	Větrníky	6210, 6240
EVL	CZ0620024	Váté písky	6260, 2330
EVL	CZ0620147	Mirolavské kopce	6240, 6110
EVL	CZ0622218	Dunajovické kopce	6210, Serratula lycopifolia, Artemisia pancicii, Crambe tataria, 40A0
EVL	CZ0623045	Rendezvous	Osmoderma eremita, Cerambyx cerdo, Lucanus cervus
EVL	CZ0623781	Klentnice - kostel svatého Jiří	Myotis myotis
EVL	CZ0623803	Bezručova alej	Osmoderma eremita
EVL	CZ0623819	Řeka Rokytá	Unio crassus, Gobio albipinnatus
EVL	CZ0624020	Stránská skála	6210, 6110, Pulsatilla grandis, 6240, 8210, 8310, 6190
EVL	CZ0624043	Stolová hora	Callimorpha quadripunctaria, Iris humilis subsp. arenaria, Dianthus lumnitzeri, Pulsatilla grandis, 8310, 8210, 8160, 6240, 6210, 6190, Lucanus cervus
EVL	CZ0624060	Pouzdřanská step - Kolby	6240, Crambe tataria, Callimorpha quadripunctaria, 91G0, 91I0, Artemisia pancicii, Lucanus cervus, Carabus hungaricus, 6250
EVL	CZ0624062	Černecký a Milonický hájek	Cypripedium calceolus, 6210, 91G0, 91I0
EVL	CZ0624069	Strabišov - Oulehla	6210, 6210, Cypripedium calceolus, 91I0, 9170
EVL	CZ0624070	Hodonínská doubrava	91E0, 2330, Callimorpha quadripunctaria, Lucanus cervus, 6260, Bombina bombina, Gladiolus palustris, 91I0, 91G0, Myotis bechsteinii, Barbastella barbastellus
EVL	CZ0624072	Čertoryje	Colias myrmidone, Serratula lycopifolia, Gladiolus palustris, Cypripedium calceolus, 91I0, 91G0, 91E0, 9170, 9130, 7220, 6510, 6430, 6410, 6210, 6210, Cerambyx cerdo, Lucanus cervus, Callimorpha quadripunctaria, Eriogaster catax, 3140, Lycaena dispar
EVL	CZ0624098	Turold	Iris humilis subsp. arenaria, 8310, Rhinolophus hipposideros
EVL	CZ0624099	Niva Dyje	Iris humilis subsp. arenaria, 8310, Rhinolophus hipposideros, Rhodeus sericeus amarus, Misgurnus fossilis, 6440, 6510, Bombina bombina, Rhinolophus hipposideros, Castor fiber, 91E0, 91F0, Cerambyx cerdo, Anisus vorticulus, Osmoderma eremita, Lucanus cervus, Lycaena dispar, 3150, Cucujus cinnaberinus
EVL	CZ0624100	Milovický les	6210, Lucanus cervus, Callimorpha quadripunctaria, Eriogaster catax, Barbastella barbastellus, 91H0, 91G0, Myotis bechsteinii, 6240, 91I0
EVL	CZ0624102	Slanisko u Nesytu	1340, Vertigo angustior
EVL	CZ0624104	Děvín	Callimorpha quadripunctaria, Lucanus cervus, 6190, 6210, 6240, Barbastella barbastellus, 8160, 8210, Myotis bechsteinii, 9180, 91G0, 91H0, Carabus hungaricus, Dianthus lumnitzeri, Iris humilis subsp. arenaria

Stanovisko podle § 45i odst. 1 zákona o ochraně přírody a krajiny

oř. č.	Orgán ochrany přírody	Stanovisko	
EVL	CZ0624114	Přední kout	Callimorpha quadripunctaria, 6210, 6210, 6240, 91G0, 91I0
EVL	CZ0624117	Na Adamcích	Echium maculatum, 6240
EVL	CZ0624119	Soutok - Podluží	Bombina bombina, Unio crassus, Lutra lutra, 91E0, 91F0, 91G0, Triturus dobrogicus, Pelecus cultratus, Gymnocephalus baloni, Anisus vorticulus, 3130, Zingel streber, Zingel zingel, Gymnocephalus schraetser, Cobitis taenia, 6440, 6430, Misgurnus fossilis, 6410, Rhodeus sericeus amarus, Aspius aspius, Gobio albipinnatus, 6210, Cerambyx cerdo, Cucujus cinnaberinus, Osmoderma eremita, 3270, 3260, Lycaena dispar, Ophiogomphus cecilia, 3150, Castor fiber
EVL	CZ0624128	Krumlovsko-Rokytnské slepence	6240, Cerambyx cerdo, 6190, Dianthus moravicus, Pulsatilla grandis, 8220, 40A0, 6110
EVL	CZ0624130	Moravský kras	Callimorpha quadripunctaria, Limoniscus violaceus, Echium maculatum, Pulsatilla grandis, Cypripedium calceolus, 91H0, 6190, 6210, 6240, 6510, Cottus gobio, Rhinolophus hipposideros, Barbastella barbastellus, 8160, Myotis emarginatus, 8210, Myotis bechsteinii, Myotis myotis, 8310, 9130, 9150, 9170, 9180, Buxbaumia viridis, 91E0, 91G0
EVL	CZ0624132	Údolí Svitavy	9170, 9130, 8220, Limoniscus violaceus, 9180
EVL	CZ0624234	Svatý kopeček u Mikulova	Callimorpha quadripunctaria, Lucanus cervus, 6190, 6240, Iris humilis subsp. arenaria
EVL	CZ0624236	Jižní svahy Hádů	6240, 6210, Pulsatilla grandis
EVL	CZ0712186	Hrdibořické rybníky	Angelica palustris
EVL	CZ0713720	Bílá Lhota	Myotis myotis
EVL	CZ0713722	Branná - hrad	Rhinolophus hipposideros
EVL	CZ0713730	Na Špičáku	Rhinolophus hipposideros
EVL	CZ0714073	Litovelské Pomoraví	Lutra lutra, 9170, Lycaena dispar, 91F0, Maculinea nausithous, 6410, 6510, Triturus cristatus, Bombina bombina, Barbastella barbastellus, 91E0, Anisus vorticulus, Castor fiber, 8310
EVL	CZ0714075	Keprník	7110, 6430, 6150, 4060, Carabus variolosus, 91D0, 9110, 8220, 9410
EVL	CZ0714076	Kosíř - Lomy	6510, 6210, Callimorpha quadripunctaria, 8210, Pulsatilla grandis
EVL	CZ0714077	Praděd	Campanula gelida, 9410, 91D0, 9110, 8220, 8110, 7140, 7110, 6430, 6150, 4080, 4060, Buxbaumia viridis, Carabus variolosus, Poa riphaea
EVL	CZ0714078	Rabštejn	9110, 9180, 9130, Buxbaumia viridis
EVL	CZ0714080	Špraněk	9150, 9180, 6110, Rhinolophus hipposideros, Barbastella barbastellus, Myotis emarginatus, 8210, Myotis bechsteinii, 8310, 9130
EVL	CZ0714081	Rejvíz	7140, 6230, 6430, 7110, Buxbaumia viridis, Carabus variolosus, 9410, 91D0
EVL	CZ0714082	Bečva - Žebračka	91F0, 9170, Gobio kesslerii, Unio crassus, Bombina bombina
EVL	CZ0714085	Morava - Chropyňský luh	6510, Triturus cristatus, Castor fiber, 91E0, 6430, Maculinea nausithous, Lycaena dispar, 3150, 91F0, Gobio kesslerii
EVL	CZ0714086	Rychlebské hory - Sokolský hřbet	7110, 6510, 6430, 9410, 91E0, 9180, 9130, 9110, 8310, Myotis myotis, 8220, Rhinolophus hipposideros, 8210

Stanovisko podle § 45i odst. 1 zákona o ochraně přírody a krajiny

oř. č.	Orgán ochrany přírody	Stanovisko	
EVL	CZ0714771	Hůrka u Hranic	8310, Myotis myotis
EVL	CZ0715024	Šumárník	Mannia triandra
EVL	CZ0715025	Údolí Malínského potoka	Buxbaumia viridis
EVL	CZ0720420	Rudický les	6210, 6510, 9110, 91E0, 9170
EVL	CZ0720422	Valy-Bučník	9180, 9170, 6510, 91E0
EVL	CZ0720428	Na Koncoch	9130, 7220, 6510, 6210, 6210, 9170
EVL	CZ0720435	Podkrálovec	6210, 6210, 5130, 6510, 7220, 9130, 9170
EVL	CZ0720437	Valentová	6510, 6430, 6210, 7220, 91E0, 9180, 9170, 9130
EVL	CZ0720441	Bílé potoky	6210, 9130, 7220, 6510, 6210, 9170
EVL	CZ0722198	Hodňovská dolina	Tephroseris longifolia subsp. moravica
EVL	CZ0722199	Hrušová dolina	Tephroseris longifolia subsp. moravica
EVL	CZ0723421	Remízy u Bánova	Eriogaster catax
EVL	CZ0723434	Vlára	Sabanejewia aurata
EVL	CZ0723751	Komňa - kostel	Myotis myotis
EVL	CZ0723756	Slavičín - kostel	Myotis myotis
EVL	CZ0723757	Slavičín - zámek	Myotis emarginatus
EVL	CZ0724089	Beskydy	5130, Cucujus cinnaberinus, 6210, 6230, 6430, 6510, 7220, Bombina variegata, 8220, Myotis myotis, 8310, 9110, Canis lupus, 9130, Ursus arctos, 9140, Lutra lutra, Lynx lynx, 9170, 9180, Buxbaumia viridis, 91E0, 9410, Triturus montandoni, Carabus variolosus, Rhysodes sulcatus, 3240, Aconitum firmum subsp. moravicum, Unio crassus, 3220
EVL	CZ0724090	Bílé Karpaty	Colias myrmidone, Serratula lycopifolia, Vertigo angustior, Vertigo moulinsiana, 3140, Maculinea teleius, Lycaena dispar, Maculinea nausithous, Eriogaster catax, Callimorpha quadripunctaria, Cucujus cinnaberinus, 6210, 6210, 6410, 6430, 6510, 7220, 7230, 9110, 9130, 9170, 9180, 91E0, 91G0, 9110, Cypridium calceolus, Liparis loeselii, Carabus variolosus
EVL	CZ0724430	Vlářský průsmyk	Callimorpha quadripunctaria, Tephroseris longifolia subsp. moravica, 6210, 6210, 6510, Rosalia alpina, 9130, 9170, 9180, 91E0, Carabus variolosus, 7220
EVL	CZ0810004	Niva Morávky	91E0, 9170, 3230
EVL	CZ0810014	Pstruží potok	7140, 91E0
EVL	CZ0810018	Sovinec	9130, Buxbaumia viridis, 9180, 9110, Barbastella barbastellus
EVL	CZ0810032	Ptačí hora	9130
EVL	CZ0810036	Štramberk	9180, 8210, 7220, 6510, 6210, 6210, 6190, 6110
EVL	CZ0813438	Cihelna Kunín	Triturus cristatus
EVL	CZ0813445	Heřmanovice	Triturus montandoni
EVL	CZ0813450	Karlova Studánka	Triturus montandoni


Stanovisko podle § 45i odst. 1 zákona o ochraně přírody a krajiny

oř. č.	Orgán ochrany přírody	Stanovisko	
EVL	CZ0813456	Moravice	Lutra lutra, Cottus gobio, Lampetra planeri
EVL	CZ0813462	Řeka Ostravice	Cottus gobio, 3220, 3240
EVL	CZ0813468	Sokolí potok	Carabus variolosus
EVL	CZ0813472	Suchá Rudná - zlatý lom	Triturus cristatus
EVL	CZ0813474	Údolí Moravice	Callimorpha quadripunctaria, Cottus gobio, 9130, Carabus variolosus
EVL	CZ0813763	Javorový vrch	Rhinolophus hipposideros, Barbastella barbastellus, Myotis myotis
EVL	CZ0813765	Štola Franz - Franz	Rhinolophus hipposideros, Myotis myotis, Myotis emarginatus
EVL	CZ0814092	Poodří	3130, 3140, Anisus vorticulus, 91F0, 91E0, 9170, Unio crassus, 3150, Lycaena dispar, Maculinea nausithous, Osmoderma eremita, Misgurnus fossilis, 6510, Triturus cristatus, Bombina bombina
PO	CZ0211001	Křivoklátsko	Pernis apivorus, Bubo bubo, Glaucidium passerinum, Alcedo atthis, Picus canus, Dendrocopos medius, Ficedula albicollis, Ficedula parva
PO	CZ0211011	Žehuňský rybník - Obora Kněžičky	Ixobrychus minutus, Porzana porzana
PO	CZ0311033	Třeboňsko	Anas strepera, Dryocopus martius, Picus canus, Alcedo atthis, Caprimulgus europaeus, Luscinia svecica cyanecula, Lullula arborea, Nycticorax nycticorax, Egretta alba, Ciconia nigra, Anser anser, Dendrocopos medius, Anas clypeata, Pernis apivorus, Haliaeetus albicilla, Circus aeruginosus, Sterna hirundo, Glaucidium passerinum, Aegolius funereus
PO	CZ0311035	Řežabinec	Anser anser
PO	CZ0311039	Novohradské hory	Bonasa bonasia, Picoides tridactylus
PO	CZ0411002	Doupovské hory	Ciconia nigra, Pernis apivorus, Circus aeruginosus, Crex crex, Bubo bubo, Lanius collurio, Picus canus, Dryocopus martius, Sylvia nisoria, Ficedula parva, Caprimulgus europaeus
PO	CZ0421004	Novodonské rašeliniště - Kovářská	Picus canus, Tetrao tetrix
PO	CZ0421005	Východní Krušné hory	Tetrao tetrix
PO	CZ0421006	Labské pískovce	Dryocopus martius, Falco peregrinus, Crex crex, Bubo bubo
PO	CZ0511007	Českolipsko - Dokeské pískovce a mokřady	Circus aeruginosus, Grus grus, Caprimulgus europaeus, Lullula arborea, Luscinia svecica cyanecula
PO	CZ0511008	Jizerské hory	Tetrao tetrix, Aegolius funereus
PO	CZ0521009	Krkonoše	Ciconia nigra, Tetrao tetrix, Crex crex, Aegolius funereus, Dryocopus martius, Ficedula parva, Luscinia svecica cyanecula
PO	CZ0521014	Broumovsko	Bubo bubo, Falco peregrinus
PO	CZ0521015	Orlické Záhoří	Crex crex
PO	CZ0531012	Bohdanečský rybník	Porzana porzana
PO	CZ0621025	Bzenecká Doubrava - Strážnické Pomoraví	Ciconia ciconia, Circus aeruginosus, Caprimulgus europaeus, Dendrocopos medius, Lullula arborea, Dendrocopos syriacus

Stanovisko podle § 45i odst. 1 zákona o ochraně přírody a krajiny

oř. č.	Orgán ochrany přírody	Stanovisko	
		PO	CZ0621027 Soutok-Tvrdonicko Ciconia ciconia, Pernis apivorus, Milvus migrans, Milvus milvus, Alcedo atthis, Picus canus, Dendrocopos medius, Ficedula albicollis, Falco cherrug
		PO	CZ0621028 Lednické rybníky Nycticorax nycticorax, Netta rufina, Anas clypeata, Anser anser
		PO	CZ0621029 Pálava Sylvia nisoria, Dendrocopos medius, Haliaeetus albicilla, Pernis apivorus, Ciconia ciconia, Ficedula albicollis, Dendrocopos syriacus, Lanius collurio
		PO	CZ0711016 Králický Sněžník Crex crex
		PO	CZ0711017 Jeseníky Bonasa bonasia, Crex crex
		PO	CZ0711018 Litovelské Pomoraví Alcedo atthis, Dendrocopos medius, Ficedula albicollis
		PO	CZ0721023 Horní Vsacko Ciconia nigra, Bonasa bonasia, Crex crex, Dendrocopos leucotos, Picoides tridactylus, Lanius collurio, Ficedula parva
		PO	CZ0811020 Poodří Botaurus stellaris, Anas strepera, Circus aeruginosus, Alcedo atthis
		PO	CZ0811022 Beskydy Glaucidium passerinum, Ficedula parva, Picoides tridactylus, Dendrocopos leucotos, Ciconia nigra, Bonasa bonasia, Tetrao urogallus, Strix uralensis, Picus canus, Dryocopus martius

Stanovisko podle § 45i odst. 1 zákona o ochraně přírody a krajiny

oř. č.	Orgán ochrany přírody	Stanovisko																		
2.	Krajský úřad Jihomoravského kraje , odbor životního prostředí	<div style="display: flex; justify-content: space-between; align-items: flex-start;"> <div style="width: 45%;"> <p>KRAJSKÝ ÚŘAD JIHOMORAVSKÉHO KRAJE Odbor životního prostředí Žerotínovo náměstí 3, 601 82 Brno</p> </div> <div style="width: 10%; text-align: center;">  <small>KUJMXOPUWFQA</small> </div> </div> <hr/> <p>Váš dopis zn.:</p> <table style="width: 100%; border: none;"> <tr> <td style="width: 30%;">Ze dne:</td> <td style="width: 30%;">07.03.2023</td> <td style="width: 40%;"></td> </tr> <tr> <td>Č. j.:</td> <td>JMK 42415/2023</td> <td>Ministerstvo pro místní rozvoj ČR</td> </tr> <tr> <td>Sp. zn.:</td> <td>S - JMK 38167/2023 OŽP/Kor</td> <td>Staroměstské náměstí 6</td> </tr> <tr> <td>Vyřizuje:</td> <td>Ing. Bc. Eva Koru, Ph.D.</td> <td>110 15 Praha 1</td> </tr> <tr> <td>Telefon:</td> <td>541 651 556</td> <td>IČ: 660 02 222</td> </tr> <tr> <td>Datum:</td> <td>16.03.2023</td> <td></td> </tr> </table> <p>Stanovisko orgánu ochrany přírody k možnosti existence významného vlivu koncepce „Zpráva o uplatňování Politiky územního rozvoje České republiky, po Aktualizaci č. 4“ na lokality soustavy NATURA 2000</p> <p>Krajský úřad Jihomoravského kraje, odbor životního prostředí, příslušný podle ustanovení § 77 a odst. 4 písm. o) zákona č. 114/1992 Sb., o ochraně přírody a krajiny, ve znění pozdějších předpisů (dále jen „zákon o ochraně přírody“) vyhodnotil na základě žádosti, kterou dne 07.03.2023 podalo Ministerstvo pro místní rozvoj ČR, Staroměstské náměstí 6, 110 15 Praha 1 k možnosti vlivu koncepce „Zpráva o uplatňování Politiky územního rozvoje České republiky, po Aktualizaci č. 4“ a vydává</p> <p style="text-align: center;">s t a n o v i s k o</p> <p style="text-align: center;">podle § 45 i odstavce 1 téhož zákona v tom smyslu, že hodnocená koncepce</p> <p style="text-align: center;">n e m ů ž e m í t v ý z n a m n ý v l i v</p> <p>na příznivý stav předmětu ochrany nebo celistvost evropsky významných lokalit nebo ptačích oblastí soustavy NATURA 2000, nacházejících se v působnosti Krajského úřadu Jihomoravského kraje (dále jen: „KRÚ JMK“).</p> <p>Toto stanovisko se nevztahuje na koncepce nižšího řádu a následné konkrétní záměry předmětné koncepce musí být posuzovány z hlediska ochrany přírody samostatně.</p> <p>Zpráva o uplatňování Politiky územního rozvoje České republiky (dále jen „PÚR ČR“), po aktualizaci č. 4 PÚR ČR vyhodnocuje implementaci PÚR ČR do územně plánovací činnosti krajů a hodnotí plnění úkolů pro územní plánování v ní stanovených a poskytuje vládě podklad pro rozhodnutí o pořízení aktualizace stávající PÚR ČR nebo o zpracování jejího nového návrhu.</p> <p>Zpráva se konkrétně zabývá:</p> <ul style="list-style-type: none"> • republikovými prioritami územního plánování pro zajištění udržitelného rozvoje území, • rozvojovými oblastmi a rozvojovými osami, • specifickými oblastmi, • koridory a plochami dopravní infrastruktury, • koridory a plochami technické infrastruktury, 	Ze dne:	07.03.2023		Č. j.:	JMK 42415/2023	Ministerstvo pro místní rozvoj ČR	Sp. zn.:	S - JMK 38167/2023 OŽP/Kor	Staroměstské náměstí 6	Vyřizuje:	Ing. Bc. Eva Koru, Ph.D.	110 15 Praha 1	Telefon:	541 651 556	IČ: 660 02 222	Datum:	16.03.2023	
Ze dne:	07.03.2023																			
Č. j.:	JMK 42415/2023	Ministerstvo pro místní rozvoj ČR																		
Sp. zn.:	S - JMK 38167/2023 OŽP/Kor	Staroměstské náměstí 6																		
Vyřizuje:	Ing. Bc. Eva Koru, Ph.D.	110 15 Praha 1																		
Telefon:	541 651 556	IČ: 660 02 222																		
Datum:	16.03.2023																			

- dalšími úkoly pro ministerstva a jiné ústřední správní úřady,
- vyhodnocením vlivů na udržitelný rozvoj území s identifikací nepředpokládaných negativních dopadů na životní prostředí a s návrhy pro jejich eliminaci, minimalizaci nebo kompenzaci.

Souhrnné vyhodnocení územních podmínek pro životní prostředí, hospodářský rozvoj a soudržnost společnosti obyvatel v území je popsáno na základě hodnocení současného stavu a trendů za předchozí období. Využito bylo tzv. kompozitních indikátorů vycházejících z charakteristik jednotlivých pilířů udržitelného rozvoje. V dokumentaci k Vyhodnocení vlivů PÚR ČR na životní prostředí jsou stanoveny rovněž monitorovací indikátory vlivů koncepce na životní prostředí, které byly v rámci tohoto materiálu také využity. Nebyly zjištěny nepředpokládané negativní dopady na životní prostředí. I tak byly pro aktualizaci PÚR ČR navrženy podněty, z nichž pro ochranu přírody mají zásadnější vliv následující:

- v případě plánované výstavby nových vodních děl zohledňovat jejich environmentální dopady,
- systémově řešit defragmentační opatření pro zprůchodnění již existujících dálnic a silnic pro volně žijící živočichy,
- vytvářet územní podmínky pro rozvoj decentralizované a nízkouhlíkové výroby energie z obnovitelných zdrojů, využívat vhodné plochy typu brownfields, rekultivované plochy nebo průmyslové areály.

Toto odůvodněné stanovisko se vydává postupem podle části čtvrté zákona č. 500/2004 Sb., správní řád a nejedná se o rozhodnutí ve správním řízení. Tento správní akt nenahrazuje jiná správní opatření a rozhodnutí, která se k hodnocené aktivitě vydávají podle zvláštních právních předpisů.

Elektronický podpis - 16.3.2023
Certifikát autora podpisu :
Jméno : Ing. Janka Čejková
Vydal : ICA Qualified 2 CA/RSA 02/2016
Platnost do : 26.5.2023 14:48:12.000+02:00


IČ	DIČ	Telefon	Ds	E-mail	Internet
708 88 337	CZ70888337	541 651 556	x2pbzq	koru.eva@kr-jihomoravsky.cz	www.kr-jihomoravsky.cz

2/2

Stanovisko podle § 45i odst. 1 zákona o ochraně přírody a krajiny

oř. č.	Orgán ochrany přírody	Stanovisko
3.	Krajský úřad Královéhradeckého kraje, Životního prostředí a zemědělství	<div style="display: flex; justify-content: space-around; align-items: center;">  <div style="text-align: center;"> <p>30309/2023/KHK</p>  <p>KUKHK-10601/ZP/2023</p> <p>Krajský úřad Královéhradeckého kraje</p> </div> </div> <p>VÁŠ DOPIS ZN.: MMR-14544/2023-81 ZE DNE: 03. 03. 2023 NAŠE ZNAČKA (č. j.): KUKHK-10601/ZP/2023</p> <p style="text-align: right;">Ministerstvo pro místní rozvoj ČR Staroměstské náměstí 6 110 15 PRAHA 1</p> <p>VYŘIZUJE: Ing. Aleš Novák ODBOR ODDĚLENÍ: odbor životního prostředí a zemědělství oddělení ochrany přírody a krajiny LINKA MOBIL: 418 725 560 755 E-MAIL: anovak@kr-kralovehradecky.cz</p> <p>DATUM: 14.03.2023</p> <p>Počet listů: 1 Počet příloh: 0/listů: 0 Počet svazků: 0 Sp. znak, sk. režim: 246.5, A5</p> <p>Materiál „Zpráva o uplatňování Politiky územního rozvoje České republiky, po Aktualizaci č. 4“ - stanovisko orgánu ochrany přírody ve smyslu § 45i zákona číslo 114/1992 Sb., o ochraně přírody a krajiny, ve znění pozdějších předpisů (dále jen zákon)</p> <p>Krajský úřad Královéhradeckého kraje, odbor životního prostředí a zemědělství (dále jen krajský úřad), obdržel dne 21.03.2022 žádost města Česká Skalice, třída T. G. Masaryka 80, 552 03 Česká Skalice, o stanovisko k materiálu „Zpráva o uplatňování Politiky územního rozvoje České republiky, po Aktualizaci č. 4“, ve smyslu § 45i odst. 1 zákona, tj. v daném případě o stanovisko, zda cit. projekt může samostatně nebo ve spojení s jinými významně ovlivnit území evropsky významné lokality nebo ptačí oblasti.</p> <p>Hlavním cílem předkládané Zprávy je vyhodnotit implementaci současně platné Politiky územního rozvoje České republiky, ve znění závazném od 1. 9. 2021 (dále jen PÚR ČR) zejména:</p> <ul style="list-style-type: none"> - do územně plánovací činnosti krajů, především ve smyslu zhodnocení plnění tzv. úkolů pro územní plánování stanovených v PÚR ČR (tj. promítnutí jejich plnění do zásad územního rozvoje krajů); - do činnosti resortů formou vyhodnocení plnění úkolů pro ministerstva a jiné ústřední správní úřady stanovených v PÚR ČR. <p>PÚR ČR je strategickým dokumentem Ministerstva pro místní rozvoj a podle stavebního zákona závazným celostátním nástrojem územního plánování, jehož hlavním účelem je zajistit koordinaci územně plánovací činnosti krajů, resp. obcí. A také koordinaci resortních politik, koncepcí a dokumentů majících průběh do území.</p> <p>Nejvíce námětů na další řádnou aktualizaci PÚR ČR směřuje do kapitol 5. a 6. v PÚR ČR týkajících se rozvojových záměrů dopravní a technické infrastruktury (např. úpravy vymezení rozvojových záměrů, vypuštění některých úkolů pro ministerstva a jiné ústřední správní úřady souvisejících s příslušnými rozvojovými záměry z důvodu jejich splnění, zařazení zcela nových rozvojových záměrů do PÚR ČR).</p> <p>Zpráva je podkladem, na jehož základě vláda rozhodne buď o zpracování další řádné aktualizace PÚR ČR nebo o pořízení nového návrhu PÚR ČR. V rámci zpracování</p> <p style="text-align: center;">Vstřícný, rychlý a profesionální úřad – spokojený občan.</p> <p>Předkládané Zprávy však nebyly zjištěny důvody pro zásadní koncepční změnu současně platné PÚR ČR, které by vyžadovaly zpracování zcela nového návrhu PÚR ČR.</p> <p>Krajský úřad, jako orgán ochrany přírody příslušný podle ust. § 77a odst. 4 písm. o) zákona, po posouzení výše uvedeného projektu, vydává v souladu s ust. § 45i odst. 1 zákona toto stanovisko: Část materiálu „Zpráva o uplatňování Politiky územního rozvoje České republiky, po Aktualizaci č. 4“, která je ve věcné a místní působnosti krajského úřadu (tj. i mimo území CHKO, KRNAP, NPP a NPR), nemůže mít s ohledem na výše uvedený charakter významný vliv na evropsky významné lokality uvedené v nařízení vlády č. 318/2013 Sb., o stanovení národního seznamu evropsky významných lokalit, ve znění pozdějších předpisů, nebo vyhlášené ptačí oblasti ve smyslu zákona.</p> <p>Výše uvedený závěr orgánu ochrany přírody vychází z úvahy, že samotné zpracování koncepčního materiálu implementuje využití nejrůznějších nástrojů zaměřených na stanovení přístupů k problémům souvisejících s aktualizací PÚR ČR. Tento materiál jako plně teoretický podkladový materiál, který nedefinuje konkrétní projekty investičního charakteru, nemá potenciál způsobit přímé, nepřímé či sekundární vlivy na celistvost a příznivý stav předmětů ochrany evropsky významných lokalit ani ptačích oblastí. Je však nutné samostatně posuzovat podřazené koncepční materiály a každý záměr z této koncepce vycházející nebo na jejím základě realizovaný.</p> <p>Případné další informace lze získat na Krajském úřadě Královéhradeckého kraje, se sídlem Pivovarské náměstí 1245, 500 03 Hradec Králové, a to zejména v úřední dny, tj. pondělí a středa od 8.00 do 17.00 hodin nebo žádat bližší informace na telefonním čísle 725 560 755 – Ing. Aleš Novák.</p> <p>z p. Ing. Aleš Novák odborný referent na úseku ochrany přírody a krajiny</p> <p>Pivovarské náměstí 1245 500 03 Hradec Králové tel.: 495 817 111 fax: 495 817 336 e-mail: posta@kr-kralovehradecky.cz www.kr-kralovehradecky.cz</p>






Stanovisko podle § 45i odst. 1 zákona o ochraně přírody a krajiny

oř. č.	Orgán ochrany přírody	Stanovisko										
4.	Krajský úřad Libereckého kraje, odbor zemědělství a životního prostředí	<div data-bbox="943 338 1353 525" style="text-align: center;">  <p>KRAJSKÝ ÚŘAD LIBERECKÉHO KRAJE</p> <p>odbor životního prostředí a zemědělství</p> </div> <div data-bbox="736 594 914 617" style="margin-top: 20px;"> <p>Datovou schránkou</p> </div> <div data-bbox="736 646 1050 745" style="margin-top: 10px;"> <p>Ministerstvo pro místní rozvoj ČR Odbor územního plánování Staroměstské náměstí 6 110 15 PRAHA 1</p> </div> <div data-bbox="736 798 1486 856" style="margin-top: 20px; display: flex; justify-content: space-between;"> <table border="0" style="font-size: small;"> <tr> <td>Váš dopis značky/ze dne MMR-14544/2023-81 / 3. 3. 2023</td> <td>Naše značka KULK 18324/2023</td> <td>Vyřizuje/linka Habrda/392 kristian.habrda@kraj-lbc.cz</td> <td>Liberec 10. března 2023</td> </tr> </table> </div> <div data-bbox="736 909 1576 961" style="margin-top: 20px;"> <p>Stanovisko ke koncepci „Zpráva o uplatňování Politiky územního rozvoje České republiky, po Aktualizaci č. 4“.</p> </div> <div data-bbox="736 987 1576 1087" style="margin-top: 10px;"> <p>Krajský úřad Libereckého kraje, odbor životního prostředí a zemědělství, jako orgán ochrany přírody, příslušný podle § 77a, odst. 4, písm. o) zákona č. 114/1992 Sb., ve znění pozdějších předpisů (dále jen zákon), po posouzení výše uvedené koncepce, vydává v souladu s ustanovením § 45i, odst. 1, zákona toto stanovisko:</p> </div> <div data-bbox="736 1113 1576 1213" style="margin-top: 10px; text-align: center;"> <p>Koncepce nemůže mít samostatně ani ve spojení s jinými záměry významný vliv na evropsky významné lokality ani ptačí oblasti. Současně byl vyloučen významný negativní vliv předložené koncepce na předměty ochrany soustavy Natura 2000 a na její celistvost.</p> </div> <div data-bbox="736 1239 1576 1371" style="margin-top: 10px;"> <p>Odůvodnění: Jedná se o materiál, který byl zpracován na základě § 35 zákona č. 183/2006 Sb., o územním plánování a stavebním řádu, ve znění pozdějších předpisů (dále jen stavební zákon). Zpráva o uplatňování Politiky územního rozvoje České republiky, po Aktualizaci č. 4 (dále jen Zpráva) v podstatě stanovuje věcné zadání pro další řádnou aktualizaci Politiky územního rozvoje České republiky (dále jen PUR ČR) nebo pro pořízení nového návrhu PUR ČR.</p> </div> <div data-bbox="736 1396 1576 1497" style="margin-top: 10px;"> <p>Hlavním cílem Zprávy je vyhodnotit implementaci současně platné PUR ČR, zejména:</p> <ul style="list-style-type: none"> - zhodnocení plnění úkolů pro územní plánování stanovených v PUR ČR, tj. promítnutí jejich plnění do zásad územního rozvoje krajů, - vyhodnocení plnění úkolů z PUR ČR ministerstvy a jinými ústředními správními úřady. </div> <div data-bbox="736 1522 1576 1602" style="margin-top: 10px;"> <p>V rámci zpracování Zprávy nebyly zjištěny důvody pro zásadní koncepční změnu platné PUR ČR, které by vyžadovaly zpracování nového návrhu PUR ČR. Lze tedy předpokládat, že na základě Zprávy dojde ke zpracování další řádné aktualizace PUR ČR.</p> </div> <div data-bbox="756 1627 1543 1743" style="margin-top: 20px; text-align: center; font-size: x-small;"> <p>T +420 485 226 392 E kristian.habrda@kraj-lbc.cz</p> <hr/> <table border="0" style="width: 100%;"> <tr> <td>Liberecký kraj</td> <td>Datová schránka: c5kbvkw</td> <td>IČO 70891508</td> </tr> <tr> <td>U Jezu 642/2a, 461 80 Liberec 2</td> <td>www.kraj-lbc.cz</td> <td>DIČ CZ70891508</td> </tr> </table> </div> <div data-bbox="1834 342 2270 388" style="margin-top: 20px; font-size: x-small;"> <p>KULK 18324/2023 Stanovisko Natura 2000 – Zpráva o uplatňování PUR ČR - MMR</p> </div> <div data-bbox="1834 415 2674 546" style="margin-top: 10px;"> <p>Významný vliv předložené Zprávy na soustavu Natura 2000 lze vyloučit. Jedná se o materiál, který hodnotí implementaci stávající PUR ČR a plnění úkolů, které z této koncepce vyplývají s tím, že Zpráva ve svých závěrech stanovuje věcné zadání pro další řádnou aktualizaci PUR ČR. Zpráva nedefinuje žádné konkrétní projektové záměry, dokument nemá konkrétní územní průměty. Posuzovat bude třeba až konkrétní záměry, které budou z této koncepce vycházet.</p> </div> <div data-bbox="1834 571 2674 646" style="margin-top: 10px;"> <p>Toto vyjádření se vztahuje pouze na území Libereckého kraje mimo velkoplošná zvláště chráněná území (národní parky, chráněné krajinné oblasti) a pozemky, určené k obraně státu.</p> </div> <div data-bbox="1834 798 2136 850" style="margin-top: 20px;"> <p>Ing. Radka Vlčková vedoucí oddělení ochrany přírody</p> </div>	Váš dopis značky/ze dne MMR-14544/2023-81 / 3. 3. 2023	Naše značka KULK 18324/2023	Vyřizuje/linka Habrda/392 kristian.habrda@kraj-lbc.cz	Liberec 10. března 2023	Liberecký kraj	Datová schránka: c5kbvkw	IČO 70891508	U Jezu 642/2a, 461 80 Liberec 2	www.kraj-lbc.cz	DIČ CZ70891508
Váš dopis značky/ze dne MMR-14544/2023-81 / 3. 3. 2023	Naše značka KULK 18324/2023	Vyřizuje/linka Habrda/392 kristian.habrda@kraj-lbc.cz	Liberec 10. března 2023									
Liberecký kraj	Datová schránka: c5kbvkw	IČO 70891508										
U Jezu 642/2a, 461 80 Liberec 2	www.kraj-lbc.cz	DIČ CZ70891508										

Stanovisko podle § 45i odst. 1 zákona o ochraně přírody a krajiny

oř. č.	Orgán ochrany přírody	Stanovisko
5.	<p>Krajský úřad Moravskoslezského kraje, odbor životního prostředí a zemědělství</p>	<div style="display: flex; justify-content: space-between; align-items: flex-start;"> <div style="text-align: center;">  <p>KRAJSKÝ ÚŘAD MORAVSKOSLEZSKÝ KRAJ Odbor životního prostředí a zemědělství 28. října 117, 702 18 Ostrava</p> </div> <div style="text-align: center;">  </div> <div style="text-align: right;"> <p>Čj.: MSK 35316/2023 Sp. zn.: ŽPZ/5986/2023/Neu</p> </div> </div> <div style="margin-top: 20px;"> <p>Váš dopis zn.: Ze dne: Čj.: MSK 35316/2023 Sp. zn.: ŽPZ/5986/2023/Neu 246.2 A10 Vyřizuje: Bc. Vladana Neuwirtová Telefon: 595 622 532 Fax: 595 622 126 E-mail: posta@msk.cz Datum: 29. 3. 2023</p> </div> <div style="margin-top: 20px; text-align: right;"> <p>Ministerstvo pro místní rozvoj ČR Staroměstské náměstí 6 110 15 Praha 1</p> </div> <div style="margin-top: 20px;"> <p>„Zpráva o uplatňování Politiky územního rozvoje České republiky, po Aktualizaci č. 4“ - stanovisko dle ust. § 45i) zákona č. 114/1992 Sb., o ochraně přírody a krajiny, ve znění pozdějších předpisů</p> <p>Krajský úřad Moravskoslezského kraje, odbor životního prostředí a zemědělství (dále „krajský úřad“), jako příslušný správní orgán podle § 67 odst. 1 písm. g) zákona č. 129/2000 Sb., o krajích (krajské zřízení), ve znění pozdějších předpisů a dále dle § 77a odst. 4 písm. o) zákona č. 114/1992 Sb., o ochraně přírody a krajiny, ve znění pozdějších předpisů (dále „zákon o ochraně přírody a krajiny“), obdržel dne 8. 3. 2023 žádost Ministerstva pro místní rozvoj ČR, se sídlem Staroměstské náměstí 6, 110 15 Praha 1 (dále jen „žadatel“), o stanovisko podle § 45i odst. 1 zákona o ochraně přírody a krajiny k projednání materiálu „Zpráva o uplatňování Politiky územního rozvoje České republiky, po Aktualizaci č. 4“ (dále také „Zpráva“) postupem podle § 35 odst. 2 písm. e) zákona č. 183/2006 Sb., o územním plánování a stavebním řádu (stavební zákon), ve znění pozdějších předpisů (dále jen „stavební zákon“).</p> <p>Krajský úřad posouzením předložené žádosti podle § 45i odst. 1 zákona o ochraně přírody a krajiny dospěl k závěru, že materiál „Zpráva o uplatňování Politiky územního rozvoje České republiky, po Aktualizaci č. 4“ nemůže mít samostatně nebo ve spojení s jinými koncepcemi nebo záměry významný vliv na předmět ochrany nebo celistvost evropsky významných lokalit a ptačích oblastí v působnosti krajského úřadu.</p> <p>Odůvodnění:</p> <p>Krajský úřad obdržel dne 8. 3. 2023 žádost žadatele o stanovisko podle § 45i odst. 1 zákona o ochraně přírody a krajiny k projednání Zprávy postupem podle § 35 odst. 2 písm. e) stavebního zákona. Zpráva obsahuje mimo jiné i návrhy na aktualizaci Politiky územního rozvoje ČR, ve znění závazném od 1. 9. 2021 uvedené v části d) Zprávy a návrhy opatření, která je nutno provést v územně plánovací činnosti krajů a obcí, v činnosti ministerstev a dalších ústředních správních úřadů uvedené v části g) Zprávy.</p> <p>Jedná se o návrhy na aktualizaci politiky územního rozvoje a jejich zdůvodnění, popřípadě návrh a důvody na pořízení nové politiky územního rozvoje.</p> </div> <div style="margin-top: 20px;"> <p>Na území Moravskoslezského kraje se jedná o prověření možnosti vymezení nového rozvojového záměru týkajícího se letiště Ostrava-Mošnov, tj. prověření zařazení nového čl. (133b) L4 ve znění: „Vymezení: rekonstrukce a rozšíření vzletové a přistávací dráhy letiště Ostrava-Mošnov, včetně nutného zázemí pro zajištění provozu letiště a s tím související infrastruktury s vazbou na logistický uzel AČR; Důvody vymezení: Zvýšení kapacity mezinárodního letiště zejména v oblasti přepravy leteckého zboží, posílení pozice sledovaného multimodálního dopravního uzlu ve středoevropském prostoru jako součásti TEN-T (městský uzel primární sítě TEN-T). Potenciál pro vymezení logistického uzlu Armády ČR; Úkoly pro územní plánování: Provéřit možnosti rozvoje letiště a ploch souvisejících s provozem letiště a multimodálním uzlem. Vytvořit podmínky pro vybudování logistického uzlu pro potřeby AČR, dále prověření možnosti prodloužení koridoru produktovodu v úseku „letiště Ostrava – Mošnov–hranice ČR/Polsko“ a prověření možnosti zařazení nového rozvojového záměru týkajícího se plochy elektrické stanice 400/110 kV v lokalitě Guty, včetně koridoru pro její zapojení do přenosové soustavy.</p> <p>Krajský úřad vydává podle § 77a odst. 4 písm. o) zákona o ochraně přírody a krajiny stanoviska ke koncepcím nebo k záměrům podle § 45i odst. 1 téhož zákona ve svém správním obvodu, nejde-li o národní parky, chráněné krajinné oblasti, národní přírodní rezervace, národní přírodní památky a ochranná pásma těchto zvláště chráněných území anebo o vojenské újezdy.</p> <p>Krajský úřad posoudil předloženou Zprávu v územní působnosti krajského úřadu a přitom vycházel z úvahy, že samotné zpracování Zprávy, která ve své podobě nemá potenciál způsobit přímé, nepřímé či sekundární vlivy na celistvost a příznivý stav předmětů ochrany v evropsky významných lokalitách nebo ptačích oblastech ve shora vymezené územní oblasti Moravskoslezského kraje, protože neobsahuje konkrétní lokalizaci, objem finančních prostředků ani plošný rozsah záměrů, a proto lze mít za to, že Zprávou nemůže dojít k přímému či nepřímému ovlivnění území soustavy NATURA 2000. Na základě posouzení předložené Zprávy proto krajský úřad vydává jako orgán ochrany přírody kompetentní dle § 77a odst. 4 písm. o) zákona o ochraně přírody a krajiny stanovisko dle § 45i téhož zákona, že lze vyloučit, že posuzovaná Zpráva může mít samostatně nebo ve spojení s jinými koncepcemi nebo záměry významný vliv na předmět ochrany nebo celistvost evropsky významných lokalit nebo ptačích oblastí v působnosti krajského úřadu.</p> <p>Při posouzení Zprávy vycházel krajský úřad z národního seznamu evropsky významných lokalit, který je stanoven Nařízením vlády č. 318/2013 Sb., o stanovení národního seznamu evropsky významných lokalit, ve znění pozdějších předpisů. Předmětem ochrany jsou vybrané druhy živočichů a typy přírodních stanovišť. Dále krajský úřad vycházel z nařízení vlády, kterými jsou ve smyslu § 45e zákona o ochraně přírody a krajiny stanoveny ptačí oblasti. Na území Moravskoslezského kraje se v působnosti krajského úřadu nachází Ptačí oblast Heřmanský stav – Odry – Poolší, vymezená nařízením vlády č. 165/2007 ze dne 4. června 2007. Cílem ochrany Ptačí oblasti je zachování a obnova ekosystémů významných pro stanovené druhy ptáků v jejich přirozeném areálu rozšíření a zajištění podmínek pro zachování populací těchto druhů ve stavu příznivém z hlediska ochrany.</p> <p>Krajský úřad závěrem dodává, že možné vlivy jednotlivých budoucích konkrétních záměrů, vycházejících z této Zprávy bude nutné posoudit samostatně.</p> </div>



Stanovisko podle § 45i odst. 1 zákona o ochraně přírody a krajiny

oř. č.	Orgán ochrany přírody	Stanovisko
		<p style="text-align: center;">Čj.: MSK 35316/2023 Sp. zn.: ŽPZ/5986/2023/Neu</p> <p><u>Poučení:</u> Toto stanovisko nenahrazuje jiná správní opatření a rozhodnutí, která se k posuzovanému záměru vydávají podle zvláštních předpisů.</p> <p>Ing. Monika Ryšková, MBA vedoucí oddělení ochrany přírody a zemědělství</p> <p style="text-align: center;">3/3</p> <p>Tel: 595 622 222 IČ: 70890692 Fax: 595 622 126 DIČ: CZ70890692 ID DS: 8x6baxd Č. účtu: 1650676349/0800</p> <p>Klasifikace informací: Neveřejně</p> <div style="display: flex; justify-content: center; align-items: center;">      </div> <p style="text-align: center;">www.msk.cz</p>

Stanovisko podle § 45i odst. 1 zákona o ochraně přírody a krajiny

oř. č.	Orgán ochrany přírody	Stanovisko
6.	Krajský úřad Olomouckého kraje, odbor životního prostředí a zemědělství	<p style="text-align: center;">Krajský úřad Olomouckého kraje Odbor životního prostředí a zemědělství Jeremenkova 40a, 779 11 Olomouc</p> <hr/> <p>č. j.: KUOK 41513/2023 V Olomouci dne 6. 4. 2023 Sp.Zn.: KÚOK/30675/2023/OŽPZ/7644 vyřizuje: Mgr. Michaela Koucká Ministerstvo pro místní rozvoj datová schránka: qjabfmf Staroměstské náměstí 932/6 tel.: 585 508 412 110 00 Praha e-mail: m.koucka@olkraj.cz Počet listů: 1 Počet příloh: 0 Počet listů/svazků příloh: 0/0</p> <p>Stanovisko s vyloučením významného vlivu na lokality soustavy NATURA 2000</p> <p>Krajský úřad Olomouckého kraje, Odbor životního prostředí a zemědělství, jako orgán ochrany přírody, příslušný podle § 75 odst. 1 písm. d) a podle § 77a odst. 4 písm. o) zákona č. 114/1992 Sb., o ochraně přírody a krajiny ve znění pozdějších předpisů (dále jen zákon o ochraně přírody a krajiny), po posouzení koncepce Zprávy o uplatňování Politiky územního rozvoje České republiky, po Aktualizaci č. 4 v souladu s § 45i odst. 1 zákona o ochraně přírody a krajiny toto stanovisko:</p> <p style="text-align: center;">Uvedená koncepce nemůže mít samostatně nebo ve spojení s jinými záměry a koncepcemi významný vliv na předměty ochrany nebo celistvost evropsky významných lokalit nebo ptačích oblastí</p> <p>Odůvodnění: Účelem Zprávy o uplatňování Politiky územního rozvoje České republiky (PÚR ČR), po Aktualizaci č. 4 je vyhodnocení implementace PÚR ČR do územně plánovací činnosti krajů, především ve smyslu zhodnocení plnění úkolů pro územní plánování v ní stanovených (promítnutí do zásad územního rozvoje).</p> <p>Po posouzení předložené koncepce lze konstatovat, že vzhledem ke koordinační funkci, kterou má PÚP ČR pro tvorbu zásahů územního rozvoje krajů a dalších koncepcí ministerstev pro celé území ČR, nemá potenciál způsobit přímé, nepřímé či sekundární vlivy na celistvost lokalit soustavy NATURA 2000 a příznivý stav předmětů ochrany evropsky významných lokalit a ptačích oblastí ve správním obvodu Krajského úřadu Olomouckého kraje.</p> <p>Při přípravě a realizaci konkrétních jednotlivých záměrů vycházejících z dané koncepce mohou být dotčeny zájmy chráněné zákonem o ochraně přírody a krajiny. Jednotlivé záměry tak musí být posuzovány samostatně v souladu s ust. § 45h a § 45i zákona o ochraně přírody a krajiny.</p> <p style="text-align: center;"><i>otisk úředního razítka</i></p> <p style="text-align: center;">Bc. Ing. Renata Honzáková vedoucí oddělení ochrany přírody Krajského úřadu Olomouckého kraje</p> <p>Za správnost odpovídá: Mgr. Michaela Koucká</p> <div style="text-align: center; margin-top: 20px;">  <p><small>Ekologický systém - 124 2021 Certifikát akce postupu Jméno: Renata Honzáková Vydal: ICA Qualif 24 04/NSA/02016 Verze: 1.1 (10.03.2016)</small></p> </div>


Stanovisko podle § 45i odst. 1 zákona o ochraně přírody a krajiny

oř. č.	Orgán ochrany přírody	Stanovisko
7.	Krajský úřad Pardubického kraje, odbor životního prostředí a zemědělství	<div style="text-align: center;">   <p>KUPAX014CC98</p> <p>KRAJSKÝ ÚŘAD Pardubického kraje odbor životního prostředí a zemědělství</p> </div> <div style="display: flex; justify-content: space-between; margin-top: 10px;"> <div data-bbox="727 619 1083 709"> <p>Naše značka: 31848/2023/OŽPZ/Pe Sp. značka: 23613/2023/OŽPZ Vyřizuje: M. Pešata Telefon: 466 026 480 Email: michal.pesata@pardubickykraj.cz</p> </div> <div data-bbox="1113 619 1558 709" style="border: 1px solid black; padding: 5px;"> <p>Ministerstvo pro místní rozvoj (DS)</p> </div> </div> <p style="text-align: right; margin-top: 10px;">V Pardubicích 6. 4. 2023</p> <p>Koncepce: „Zpráva o uplatňování PÚR ČR, po Aktualizaci č. 4“ - stanovisko</p> <p>Krajskému úřadu Pardubického kraje (dále též Krajský úřad) byla doručena žádost o vydání stanoviska dle ustanovení § 45i odst. 1 zákona č. 114/1992 Sb., o ochraně přírody a krajiny, ve znění pozdějších předpisů (dále jen zákon), ke koncepci „Zpráva o uplatňování PÚR ČR, po Aktualizaci č. 4“.</p> <p>V předmětné věci vydává Krajský úřad Pardubického kraje jako orgán příslušný dle ustanovení § 77a odst. 4 písm. o) zákona toto stanovisko dle § 45i zákona:</p> <p style="text-align: center;">Předložený záměr nemůže mít samostatně nebo ve spojení s jinými záměry nebo koncepcemi významný vliv na předměty ochrany ani celistvost žádné evropsky významné lokality ani žádné ptačí oblasti.</p> <p>Odůvodnění:</p> <p><u>Podklady pro vydání stanoviska jsou:</u> Žádost včetně konceptu návrhové části zprávy. Nařízení vlády - národní seznam evropsky významných lokalit, v platném znění, včetně karet lokalit. Souhrny doporučených opatření pro evropsky významné lokality a ptačí oblasti, v platném znění. Nařízení vlády, kterými byly vyhlášeny ptačí oblasti v aktuálním rozsahu. Aktuální vrstva mapování biotopů od Agentury ochrany přírody a krajiny ČR. Náhled do nálezkové databáze Agentury ochrany přírody a krajiny ČR ke dni vydání tohoto stanoviska. Náhled do informačního systému EIA/SEA ke dni vydání tohoto stanoviska.</p> <p>Hlavním účelem Zprávy o uplatňování PÚR ČR, po Aktualizaci č. 4 (dále jen „Zpráva“), je vyhodnotit implementaci Politiky územního rozvoje ČR (PÚR ČR) do územně plánovací činnosti krajů, především ve smyslu zhodnocení plnění úkolů pro územní plánování v ní stanovených (promítnutí do zásad územního rozvoje), a také do činnosti resortů formou vyhodnocení plnění úkolů pro ministerstva a jiné ústřední správní úřady stanovených v této PÚR ČR. V konečném důsledku je účelem Zprávy poskytnout vládě podklad pro její rozhodnutí o pořízení aktualizace stávající PÚR ČR nebo o zpracování nového návrhu PÚR ČR.</p> <p>Vzhledem k tomu, že se jedná o tzv. obecnou koncepci – tzn., že má velmi nízkou úroveň podrobnosti (podrobná řešení nejsou jejím cílem, bude stanovovat pouze rámec pro realizaci stanovených cílů) a pravděpodobně nebude navrhovat realizaci (či závazek realizace) konkrétních záměrů (tedy záměrů s konkrétními parametry, umístěním, charakteristikou apod.), je dle názoru Krajského úřadu možné důvodně předpokládat, že samotná předložená koncepcie nebude mít významný negativní vliv na lokality soustavy Natura 2000 ani na jejich celistvost.</p> <p style="text-align: center; font-size: small;">Komenského náměstí 125, 532 11 Pardubice, Tel.: +420 466 026 351, Fax: +420 466 026 392, E-mail: posta@pardubickykraj.cz</p> <div style="margin-top: 20px;"> <p>Upozorňujeme, že na základě této koncepce mohou být (a velmi pravděpodobně budou) realizovány nové návrhy záměrů, které mohou samy o sobě (v závislosti na způsobu realizace konkrétního záměru či na jeho umístění) mít významný vliv na lokality soustavy Natura 2000; je tedy nutné při jejich plánování (nejlépe již ve fázi příprav) postupovat v souladu se zněním § 45h a § 45i zákona.</p> <p>Toto stanovisko je platné výhradně pro rozsah návrhu koncepce, který byl předmětem tohoto stanoviska; jakékoliv zásadní doplnění je v takovém případě nutné vnímat jako změnu návrhu koncepce a je nutné je opětovně ke stanovisku dle § 45i odst. 1 zákona předložit příslušným orgánům ochrany přírody.</p> <p>Krajský úřad nemá v současné době žádné informace (ze své činnosti, nebo z dalších dostupných zdrojů – např. územní plány, informační systémy EIA/SEA apod.) o přípravě či realizaci takových záměrů či koncepcí, které by (dle své charakteristiky či svým provedením či provozem) mohly mít ve spojení s předmětnou koncepcí významný negativní vliv na předměty ochrany nebo celistvost evropsky významných lokalit nebo ptačích oblastí.</p> <p>Toto stanovisko nenahrazuje stanoviska, vyjádření či rozhodnutí, vydávaná podle ustanovení jiných paragrafů zákona č. 114/1992 Sb., o ochraně přírody a krajiny, nebo jiných zákonů.</p> </div> <div style="text-align: right; margin-top: 20px;"> <p>otisk úředního razítka</p> <p>Ing. Martin Vlasák vedoucí odboru v zastoupení RNDr. Vladimír Vrána</p> </div>


Stanovisko podle § 45i odst. 1 zákona o ochraně přírody a krajiny

oř. č.	Orgán ochrany přírody	Stanovisko
8.	Krajský úřad Plzeňského kraje, odbor životního prostředí a zemědělství	<p>KRAJSKÝ ÚŘAD PLZEŇSKÉHO KRAJE ODBOR ŽIVOTNÍHO PROSTŘEDÍ Škroupova 18, 306 13 Plzeň</p> <p>Vaše č. j.: MMR-14544/2023-81 Ze dne: 03. 03. 2023 Naše č. j.: PK-ŽP/4488/23 Spis. zn.: ZN/297/ŽP/23 Počet listů: 1 Počet příloh: 0 Počet listů příloh: 0</p> <p>Ministerstvo pro místní rozvoj Staroměstské náměstí 932/6 110 00 PRAHA 6</p> <p>Vyřizuje: Ing. Václav Spurný Tel.: 377 195 596 E-mail: vaclav.spurny@plzensky-kraj.cz</p> <p>Datum: 05. 04. 2023</p> <p>Stanovisko ke koncepci „Zpráva o uplatňování Politiky územního rozvoje České republiky, po Aktualizaci č. 4“</p> <p>Krajský úřad Plzeňského kraje, odbor životního prostředí, jako orgán státní správy ochrany přírody (dále „správní orgán“) věcně a místně příslušný dle ust. § 77a odst. 4 písm. o) zákona č. 114/1992 Sb., o ochraně přírody a krajiny, v platném znění (dále jen „zákon“) vydává Ministerstvu pro místní rozvoj, IČO: 66002222, Staroměstské náměstí 932/6, 110 00 Praha, podle § 45i odst. 1 zákona ke koncepci „Zpráva o uplatňování Politiky územního rozvoje České republiky, po Aktualizaci č. 4“ toto stanovisko:</p> <p>Koncepce nemůže mít samostatně nebo ve spojení s jinými koncepcemi nebo záměry významný vliv na předmět ochrany nebo celistvost evropsky významných lokalit nebo ptačích oblastí.</p> <p><u>Odůvodnění:</u> Hlavním účelem koncepce je vyhodnotit implementaci PÚR ČR do územně plánovací činnosti krajů, především ve smyslu zhodnocení plnění úkolů pro územní plánování v ní stanovených (promítnutí do zásad územního rozvoje), a také do činnosti resortů formou vyhodnocení plnění úkolů pro ministerstva a jiné ústřední správní úřady stanovených v této PUR ČR. Koncepce obsahuje mimo jiné i návrhy na aktualizaci politiky územního rozvoje a jejich zdůvodnění, popřípadě návrh a důvody na pořízení nové politiky územního rozvoje. K naplnění koncepce však dochází až realizací konkrétních, podrobně specifikovaných záměrů, proto koncepce sama o sobě nemůže mít významný (negativní) vliv. Konkrétní, na jejím základě realizovaná, opatření budou podléhat plánovacím a povolovacím procesům, v rámci kterých lze teprve hodnotit vliv konkrétního záměru (opatření) na soustavu Natura 2000.</p> <p>Toto stanovisko se z hlediska zájmů chráněných ZOPK vztahuje výhradně k posouzení vlivu výše uvedené koncepce na soustavu NATURA 2000.</p> <p>Ing. Jan Kroupar vedoucí oddělení ochrany přírody</p> <p>podepsáno elektronicky</p> <p>E-mail: posta@plzensky-kraj.cz www.plzensky-kraj.cz</p> <p>Tel.: + 420 377 195 111 Fax: + 420 377 195 078</p> <p>IČO: 70890366 DIČ: CZ70890366</p>

Stanovisko podle § 45i odst. 1 zákona o ochraně přírody a krajiny

oř. č.	Orgán ochrany přírody	Stanovisko				
10.	Krajský úřad Kraje Vysočina, odbor životního prostředí a zemědělství	<div style="display: flex; justify-content: space-between;"> <div style="width: 30%;"> <p>KRAJSKÝ ÚŘAD KRAJE VYSOČINA Odbor životního prostředí a zemědělství Žižkova 1882/57, 586 01 Jihlava, Česká republika tel.: 564 602 502, e-mail: posta@kr-vysocina.cz</p> </div> <div style="width: 30%;"> <p>Ministerstvo pro místní rozvoj ČR Staroměstské náměstí 6 110 15 Praha 1</p> <p>/datovou schránkou/</p> </div> <div style="width: 30%;"> <table border="1" style="width: 100%; border-collapse: collapse;"> <tr> <td style="width: 25%;">Váš dopis značky/ze dne MMR-14544/2023-81 3. 3. 2023</td> <td style="width: 25%;">Číslo jednací/spis. zn. KUJI 32730/2023 OZPZ 28/2023</td> <td style="width: 25%;">Vyřizuje/telefon Mgr. Jana Ehrenbergerová 564 602 508</td> <td style="width: 25%;">V Jihlavě dne 22. 3. 2023</td> </tr> </table> </div> </div> <p style="text-align: center;">„Zpráva o uplatňování Politiky územního rozvoje České republiky, po Aktualizaci č. 4“ – stanovisko Natura</p> <p>Krajský úřad Kraje Vysočina, odbor životního prostředí a zemědělství (dále jen „krajský úřad“) jako příslušný orgán vykonávající v přenesené působnosti státní správu v ochraně přírody a krajiny podle ustanovení § 77a odst. 4 písm. o) zákona ČNR č. 114/1992 Sb., o ochraně přírody a krajiny, ve znění pozdějších předpisů (dále jen „zákon o ochraně přírody“), po posouzení dokumentu</p> <p style="text-align: center;">„Zpráva o uplatňování Politiky územního rozvoje České republiky, po Aktualizaci č. 4“</p> <p>vydává v souladu s ustanovením § 45i odst. 1 zákona o ochraně přírody toto stanovisko:</p> <p>Nelze vyloučit významný vliv na předmět ochrany nebo celistvost evropsky významné lokality nebo ptačí oblasti v působnosti Krajského úřadu Kraje Vysočina.</p> <p style="text-align: center;">Odůvodnění</p> <p>Krajský úřad obdržel dne 7. 3. 2023 žádost o stanovisko z hlediska vlivu na evropsky významné lokality a ptačí oblasti (Natura 2000). Žádost podalo Ministerstvo pro místní rozvoj ČR, Staroměstské náměstí 6, 110 15 Praha 1, IČ 660 02 222.</p> <p>Hlavním účelem Zprávy o uplatňování Politiky územního rozvoje České republiky, po Aktualizaci č. 4 (dále též jen „Zpráva“) je vyhodnocení implementace Politiky územního rozvoje české republiky (dále jen „PÚR“) do územně plánovací činnosti krajů, především ve smyslu zhodnocení plnění úkolů pro územní plánování v ní stanovených (promítnutí do zásad územního rozvoje), a</p> <p style="text-align: right;">Krajský úřad Kraje Vysočina Žižkova 1882/57, 586 01 Jihlava, IČO: 70890749 ID datové schránky: ksab3eu, e-mail: posta@kr-vysocina.cz</p> <div style="display: flex; justify-content: space-between; align-items: flex-end;"> <div style="width: 30%;"> <p>také do činnosti resortů formou vyhodnocení plnění úkolů pro ministerstva a jiné ústřední správní úřady stanovených v této PÚR. V konečném důsledku je účelem Zprávy poskytnout vládě podklad pro její rozhodnutí o pořízení aktualizace stávající PÚR nebo o zpracování nového návrhu PÚR.</p> <p>Podkladem pro posouzení vlivu Zprávy na evropsky významné lokality nebo ptačí oblasti byla žádost, ale také skutečnosti známé z úřední činnosti. Zde se jedná zejména o vymezení evropsky významných lokalit (dále také „EVL“) a ptačích oblastí (v Kraji Vysočina se žádná ptačí oblast nenachází), předměty jejich ochrany (viz např. https://natura2000.cz/Lokalita/Lokalita), aktuální stav předmětu ochrany, souhrny doporučených opatření pro EVL, odborné informace o přírodních stanovištích, poznatky o ekologii, biologii, rozšíření, ohrožení a péči o druhy (např. https://portal.nature.cz/monitoring).</p> <p>Ve správním obvodu krajského úřadu se nachází 64 evropsky významných lokalit (mimo území chráněných krajských oblastí), nebyla zde vyhlášena žádná ptačí oblast.</p> <p>Zpráva v části d) Návrhy na aktualizaci politiky územního rozvoje a jejich zdůvodnění, popřípadě návrh a důvody pro pořízení nové politiky územního rozvoje obsahuje řadu takových návrhů, které nebudou mít průběh do území. Některé návrhy, které by mohly mít průběh do území v Kraji Vysočina, jsou formulovány velmi obecně, není uvedeno umístění ani další bližší parametry následných záměrů. Jedná se především o návrhy na aktualizaci kapitoly 5. PÚR – Koridory a plochy dopravní infrastruktury (prověření vymezení rozvojových záměrů dopravní infrastruktury, popř. vymezení nových záměrů) a návrhy na aktualizaci kapitoly 6. PÚR – Koridory a plochy technické infrastruktury a souvisejících rozvojových záměrů (prověření vymezení rozvojových záměrů technické infrastruktury a souvisejících rozvojových záměrů, včetně potřebných úprav, popř. vymezení nových záměrů dle aktuálních potřeb).</p> <p>Vzhledem k obecnosti těchto návrhů nelze s jistotou vyloučit negativní vliv následných záměrů na evropsky významné lokality v působnosti krajského úřadu.</p> </div> <div style="width: 30%; text-align: center;"> <p>Poučení o odvolání</p> <p>Toto stanovisko nenahrazuje stanovisko a vyjádření z hlediska druhové ochrany vydávané podle zákona o ochraně přírody, případně dalších předpisů. Stanovisko není vydáváno ve správním řízení (§ 90 odst. 1 zákona o ochraně přírody) a nelze proti němu podat odvolání.</p> <p>Mgr. Jana Ehrenbergerová úředník odboru životního prostředí a zemědělství</p> </div> <div style="width: 30%; text-align: right;"> <p>Čís. jednací/spis. zn.: KUJI 32730/2023, OZPZ 28/2023</p> <p>Strana: 2</p> </div> </div> <div style="text-align: center; margin-top: 10px;">  <p>Mgr. Jana Ehrenbergerová Kraj Vysočina 22.3.2023 18:05:58</p> </div>	Váš dopis značky/ze dne MMR-14544/2023-81 3. 3. 2023	Číslo jednací/spis. zn. KUJI 32730/2023 OZPZ 28/2023	Vyřizuje/telefon Mgr. Jana Ehrenbergerová 564 602 508	V Jihlavě dne 22. 3. 2023
Váš dopis značky/ze dne MMR-14544/2023-81 3. 3. 2023	Číslo jednací/spis. zn. KUJI 32730/2023 OZPZ 28/2023	Vyřizuje/telefon Mgr. Jana Ehrenbergerová 564 602 508	V Jihlavě dne 22. 3. 2023			

Stanovisko podle § 45i odst. 1 zákona o ochraně přírody a krajiny

oř. č.	Orgán ochrany přírody	Stanovisko								
11.	Krajský úřad Zlínského kraje, odbor životního prostředí a zemědělství	<div style="display: flex; justify-content: space-between; align-items: center;"> <div style="text-align: center;">  </div> <div style="text-align: center;">  </div> </div> <hr/> <div style="display: flex; justify-content: space-between;"> <div style="width: 45%;"> <p>Odbor životního prostředí a zemědělství Oddělení právní a ochrany přírody</p> </div> <div style="width: 45%;"> <p>Ministerstvo pro místní rozvoj Staroměstské nám. 6 110 15 PRAHA 1</p> </div> </div> <hr/> <table border="1" style="width: 100%; border-collapse: collapse;"> <thead> <tr> <th style="width: 25%;">Datum</th> <th style="width: 25%;">Oprávněná úřední osoba</th> <th style="width: 25%;">Číslo jednací</th> <th style="width: 25%;">Spisová značka</th> </tr> </thead> <tbody> <tr> <td>21. března 2023</td> <td>Ing. Kateřina Novotná</td> <td>KUZL 28187/2023</td> <td>KUSP 24153/2023</td> </tr> </tbody> </table> <p>Stanovisko orgánu ochrany přírody k možnosti existence významného vlivu koncepce Zpráva o uplatňování Politiky územního rozvoje České republiky, po Aktualizaci č. 4 na předmět ochrany nebo celistvost evropsky významné lokality nebo ptačí oblasti</p> <p>Krajský úřad Zlínského kraje, odbor životního prostředí a zemědělství, jako orgán ochrany přírody, příslušný podle ustanovení § 77a odst. 4 písm. o) zákona č. 114/1992 Sb., o ochraně přírody a krajiny, ve znění pozdějších předpisů (dále jen „zákon“), po posouzení koncepce, vydává v souladu s § 45i odst. 1 zákona toto</p> <p style="text-align: center;">stanovisko:</p> <p>uvedená koncepce může mít samostatně nebo ve spojení s jinými záměry nebo koncepcemi významný vliv na předmět ochrany nebo celistvost evropsky významné lokality nebo ptačí oblasti.</p> <p>Odůvodnění:</p> <p>Krajský úřad Zlínského kraje, odbor životního prostředí a zemědělství, obdržel dne 7. března 2023 od Ministerstva pro místní rozvoj, Staroměstské nám. 6, 110 15 Praha 1, žádost o stanovisko ke koncepci <i>Zpráva o uplatňování Politiky územního rozvoje České republiky, po Aktualizaci č. 4</i> dle § 45i zákona, zda uvedená koncepce může mít samostatně nebo ve spojení s jinými záměry nebo koncepcemi významný vliv na předmět ochrany nebo celistvost evropsky významné lokality nebo ptačí oblasti.</p> <p><u>Charakteristika návrhu:</u></p> <p>Hlavním účelem Zprávy o uplatňování PÚR ČR, po Aktualizaci č. 4 (dále jen „Zpráva“) je vyhodnotit implementaci PÚR ČR do územně plánovací činnosti krajů, především ve smyslu zhodnocení plnění úkolů pro územní plánování v ní stanovených (promítnutí do zásad územního rozvoje), a také do činnosti resortů formou vyhodnocení plnění úkolů pro ministerstva a jiné ústřední správní úřady stanovených v této PÚR ČR. V konečném důsledku je účelem Zprávy poskytnout vládě podklad pro její rozhodnutí o pořízení aktualizace stávající PÚR ČR nebo o zpracování nového návrhu PÚR ČR.</p> <p>Orgán ochrany přírody při vydávání stanoviska přihlédl k povaze a celkovému rozsahu koncepce a ke skutečnosti, že lze předpokládat možné vlivy zejména na krajinu, ovzduší, vodu, a jiné její přírodní složky a tedy i na území soustavy Natura 2000. PÚR ČR se dotýká celého území ČR, tedy potenciálně všech evropsky významných lokalit a ptačích oblastí (území soustavy Natura 2000).</p> <p>Na území Zlínského kraje může mít aktualizace PÚR ČR negativní průmět do území Natura 2000 v několika bodech. Jedná se především o návrhy na aktualizaci republikových priorit, prověření vymezení současných rozvojových oblastí i rozvojových os a prověření záměrů koridorů a ploch dopravní a technické infrastruktury,</p> <div style="display: flex; justify-content: space-between; margin-top: 20px;"> <div style="width: 45%;"> <p>Krajský úřad Zlínského kraje ■ Třída Tomáše Bati 21 ■ 761 90 Zlín +420 577 043 358 ■ katerina.novotna@kr-zlinsky.cz</p> </div> <div style="width: 45%; text-align: right;"> <p>Elektronický podpis - 22.3.2023 Certifikát autor podpisu: Jméno: JUDr. Jolana Hulínová Vydal: PostSignum Qualifit CA 4 Platnost do: 4.9.2023 07:53:22 000 +0200</p> <p>JUDr. Jolana Hulínová <i>Vedoucí oddělení právního a ochrany přírody</i></p> </div> </div>	Datum	Oprávněná úřední osoba	Číslo jednací	Spisová značka	21. března 2023	Ing. Kateřina Novotná	KUZL 28187/2023	KUSP 24153/2023
Datum	Oprávněná úřední osoba	Číslo jednací	Spisová značka							
21. března 2023	Ing. Kateřina Novotná	KUZL 28187/2023	KUSP 24153/2023							

Stanovisko podle § 45i odst. 1 zákona o ochraně přírody a krajiny

oř. č.	Orgán ochrany přírody	Stanovisko
12.	Magistrát hlavního města Prahy, odbor životního prostředí	<div data-bbox="647 342 789 478" style="float: left; margin-right: 10px;"> </div> <div data-bbox="825 342 1246 462"> <p>HLAVNÍ MĚSTO PRAHA MAGISTRÁT HLAVNÍHO MĚSTA PRAHY Odbor ochrany prostředí Oddělení ochrany přírody a krajiny</p> </div> <div data-bbox="1403 359 1638 422" style="text-align: center;"> <p>MHMPXPL0TENL</p> </div> <div data-bbox="1231 556 1484 672" style="text-align: center; margin-top: 20px;"> <p>Ministerstvo pro místní rozvoj IČO: 66002222 Staroměstské náměstí 932/6 11000 Praha</p> </div> <div data-bbox="825 751 1023 924" style="margin-top: 20px;"> <p>Váš dopis zn./ze dne: MMR-14544/2023-81 Č. j.: MHMP 494383/2023 Sp. zn.: S-MHMP 481342/2023</p> </div> <div data-bbox="1231 751 1469 924" style="margin-top: 20px;"> <p>Vyřizuje/tel.: Ing. Magdalena Stehliková 236 004 217 Počet listů/příloh: -/- Datum: 08.03.2023</p> </div> <div data-bbox="825 1018 1498 1045" style="margin-top: 20px;"> <p>Stanovisko s vyloučením významného vlivu na lokality soustavy Natura 2000</p> </div> <div data-bbox="825 1077 1617 1281" style="margin-top: 20px;"> <p>Magistrát hl. m. Prahy, odbor ochrany prostředí (dále jen „OCP MHMP“), jako orgán ochrany přírody, příslušný podle ustanovení § 77a odst. 4 písm. o) zákona č. 114/1992 Sb., o ochraně přírody a krajiny, ve znění pozdějších předpisů (dále jen „zákon“) v návaznosti na žádost č. j. 481342/2023, doručenou dne 7.3.2023, po posouzení návrhu koncepce „Zpráva o uplatňování Politiky územního rozvoje České republiky, po aktualizaci č. 4“, žadatele Ministerstva pro místní rozvoj, IČO: 66002222, Staroměstské náměstí 6, 110 15 Praha I vydává podle § 45i odst. 1 zákona toto stanovisko:</p> </div> <div data-bbox="825 1308 1617 1392" style="margin-top: 20px;"> <p>koncepce nemůže mít samostatně nebo ve spojení s jinými záměry nebo koncepcemi významný vliv na předmět ochrany nebo celistvost evropsky významné lokality (dále jen „EVL“) ani ptačí oblasti (dále jen „PO“).</p> </div> <div data-bbox="825 1419 934 1444" style="margin-top: 20px;"> <p>Odůvodnění:</p> </div> <div data-bbox="825 1451 1617 1623" style="margin-top: 20px;"> <p>Politiky územního rozvoje je strategickým dokumentem Ministerstva pro místní rozvoj a je zároveň celostátním nástrojem územního plánování. Hlavním cílem předkládané Zprávy o uplatňování Politiky územního rozvoje České republiky je vyhodnotit implementaci samotné politiky do územně plánovací činnosti krajů a rezortů. V rámci zpracování předkládaného dokumentu však nebyly zjištěny důvody pro zásadní koncepční změnu současné Politiky územního rozvoje, které by vyžadovaly zpracování nového návrhu této politiky.</p> </div> <div data-bbox="825 1671 1187 1759" style="margin-top: 20px;"> <p>Sídlo: Mariánské nám. 2/2, 110 01 Praha 1 Pracoviště: Jungmannova 35/29, 110 00 Praha 1 Kontaktní centrum: 800 100 000, fax: 236 007 157 E-mail: posta@praha.eu, ID DS: 48ia97h</p> </div> <div data-bbox="647 1738 676 1759" style="margin-top: 20px;">1/2</div> <div data-bbox="1498 1759 1632 1822" style="font-size: small;"> <p>Elektronický podpis - 10.3.2023 Certifikační ústředí podpisů: Jméno: Ivan Bednář Vyšlo z ARES0022 - Ivahe Certifikat Kód: 11.01.2023.11.01.2023.00000000</p> </div> <div data-bbox="1751 1738 1780 1759" style="margin-top: 20px;">2/2</div> <div data-bbox="1914 384 2715 798" style="margin-top: 20px;"> <p>Uvedený dokument je pouze vyhodnocením implementace zmiňované politiky a dosažení stanovených cílů a navržení případných opatření. Závěry uvedeného dokumentu jsou stanoveny obecně, jen jako jednotlivé záměry, které jsou plánovány nebo umístěny na území hl. m. Prahy. Pro jednotlivé záměry, které se budou v rámci uvedené koncepce dále realizovat, bude podle jejich kapacity a charakteru, nutné vydat stanovisko orgánu ochrany přírody jednotlivě pro konkrétní záměr. Lze proto vyloučit významný vliv koncepce na lokality soustavy Natura 2000 v územní působnosti OCP MHMP. Toto stanovisko nenahrazuje jiná rozhodnutí, závazná stanoviska či vyjádření OCP MHMP, není samostatným rozhodnutím orgánu ochrany přírody vydaným ve správním řízení a nelze se proti němu odvolat. Toto je vyjádření ve smyslu ustanovení § 154 zák. č. 500/2004 Sb., správní řád, ve znění pozdějších předpisů.</p> </div> <div data-bbox="1914 919 2285 1003" style="margin-top: 20px;"> <p>Ing. Ivan Bednář vedoucí oddělení ochrany přírody a krajiny podepsáno elektronicky</p> </div>

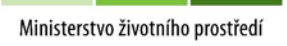
Stanovisko podle § 45i odst. 1 zákona o ochraně přírody a krajiny

oř. č.	Orgán ochrany přírody	Stanovisko	
13.	MŽP Odbor výkonu státní správy I – Praha	<div style="display: flex; justify-content: space-between;"> <div style="width: 45%;">  <p>Odbor výkonu státní správy I Vršovická 65 100 10 Praha 10</p> </div> <div style="width: 45%;">  <p>Odbor výkonu státní správy I Vršovická 65 100 10 Praha 10</p> </div> </div> <p>Praha dne 16. března 2023 Č. j.: MZP/2023/500/490 Sp. zn.: ZN/MZP/2023/500/46 Vyřizuje: RNDr. Marie Špaková Tel.: 267 123 110 E-mail: Marie.Spakova@mzp.cz</p> <p>Ministerstvo pro místní rozvoj odbor územního plánování Staroměstské náměstí 6 110 15 Praha 1</p> <p>Zpráva o uplatňování Politiky územního rozvoje České republiky, po Aktualizaci č. 4 - stanovisko podle § 45i odst. 1 zákona č. 114/1992 Sb.</p> <p>Ministerstvo životního prostředí, odbor výkonu státní správy (dále jen „MŽP, OVSS I“), jako orgán ochrany přírody s působností na pozemcích a stavbách, které tvoří součást objektů důležitých pro obranu státu (podle ust. § 29 odst. 2 písm. a) zákona č. 222/1999 Sb., o zajišťování obrany České republiky, ve znění pozdějších předpisů) mimo vojenské újezdy a mimo území správních obvodů správ národních parků nebo Agentury ochrany přírody a krajiny České republiky, podle ust. § 79 odst. 3 písm. w) zákona č. 114/1992 Sb., o ochrany přírody a krajiny, ve znění pozdějších předpisů (dále jen „zákon č. 114/1992 Sb.“), vydává k žádosti právnické osoby Česká republika - Ministerstvo pro místní rozvoj se sídlem v Praze 1, Staroměstské náměstí 6, identifikační číslo osoby 660 02 222, č. j. MMR-14544/2023-81 ze dne 3. 3. 2023, podle ustanovení § 45i odst. 1 zákona č. 114/1992 Sb. toto stanovisko:</p> <p>U předloženého návrhu nazvaného „Zpráva o uplatňování Politiky územního rozvoje České republiky, po Aktualizaci č. 4“ (dále jen „Zpráva“), lze vyloučit, že může mít samostatně nebo ve spojení s jinými záměry nebo koncepcemi významný vliv na předmět ochrany nebo celistvost evropsky významných lokalit („EVL“) nebo ptačí oblasti („PO“), které se nacházejí na pozemcích v působnosti MŽP, OVSS I, tj.:</p> <p>EVL Červené dolíky, označené kódem CZ 0212024 část EVL Milovice - Mladá CZ 0214006 část EVL Prokopské údolí CZ0110050 EVL Pěnovce u rybníka Lutovnick CZ0210721 EVL Ostrov u Jedomělic CZ0212025 a v části PO Křivoklátsko.</p> <p style="text-align: center;">Odůvodnění</p> <p>Z ustanovení § 45i zákona č. 114/1992 Sb. vyplývá, že „ten, kdo zamýšlí pořídit koncepci nebo uskutečnit záměr uvedený v § 45h odst. 1 (dále jen „předkladatel“), je povinen návrh koncepce nebo záměru předložit orgánu ochrany přírody ke stanovisku, zda může mít samostatně nebo ve spojení s jinými významný vliv na příznivý stav předmětu ochrany nebo celistvost evropsky</p> <div style="display: flex; justify-content: space-between; margin-top: 20px;"> <div style="width: 45%;"> <p>Ministerstvo životního prostředí Vršovická 1442/65, 100 10 Praha 10 (+420) 26712-1111 posta@mzp.cz ISDS: 9gsaax4 www.mzp.cz</p> </div> <div style="width: 45%;"> <p>Elektronický podpis Mgr. Antonín Frič Ministerstvo životního prostředí 16.03.2023 08:40</p> </div> </div> <p style="text-align: right;">1/3</p>	<p><i>významné lokality nebo ptačí oblasti. Orgán ochrany přírody vydá odůvodněné stanovisko do 30 dnů ode dne doručení žádosti.“</i></p> <p>Po prostudování předložené Zprávy a na základě ochrany evropsky významných lokalit dané ust. § 45c zákona č. 114/1992 Sb. a ochrany ptačí oblasti zajištěné ust. § 45e téhož zákona, obojí ve spojení s ust. § 45h a ust. § 45i téhož zákona, MŽP zjistilo, že Zpráva podává souhrnný přehled o naplňování Politiky územního rozvoje ČR („PÚR“) do územně plánovací činnosti krajů i rezortů formou zhodnocení zadávaných úkolů. Upravuje, respektive z PÚR vypouští či doplňuje některé záměry týkající se rozvojových záměrů v území, zejména dopravní a technické infrastruktury.</p> <p>Výše uvedené EVL jsou zaznamenány v nařízení vlády č. 187/2018 Sb., o vyhlášení evropsky významných lokalit zapsaných do evropského seznamu, ve znění pozdějších předpisů, a jsou podle nařízení vlády č. 318/2013 Sb., o stanovení národního seznamu evropsky významných lokalit, ve znění pozdějších předpisů, zařazeny v tomto seznamu a prostorově i obsahově vymezeny v jeho přílohách. Jejich předmětem ochrany jsou:</p> <ul style="list-style-type: none"> - v EVL Červené dolíky, k. ú. Drnek a Malíkovice - střešní pantoflíček, podle přílohy č. 25 k nařízení vlády č. 318/2013 Sb., - v EVL Milovice – Mladá, k. ú. Jiřice, Kbel, Lipník, Luštěnice, Milovice nad Labem, Staré Benátky – 6 typů evropsky významných stanovišť (lesních a lučních společenstev) a prioritní druh čolek velký, podle přílohy č. 84 k nařízení vlády č. 318/2013 Sb., - v EVL Ostrov u Jedomělic, k. ú. Jedomělice - střešní pantoflíček, podle přílohy č. 97a k nařízení vlády č. 318/2013 Sb., - v EVL Pěnovce u rybníka Lutovnick, k. ú. Loučeň - petrifikující prameny s tvorbou pěnoveců, podle přílohy č. 102 k nařízení vlády č. 318/2013 Sb., - v EVL Prokopské údolí, k. ú. Hlubočepy, Jinonice, Radlice, Stodůlky - 4 typy evropských stanovišť (lesní i luční), podle přílohy č. 10 k nařízení vlády č. 318/2013 Sb. <p>V PO Křivoklátsko je předmětem ochrany populace a biotopy včelojeda lesního, výra velkého, kulíška nejmenšího, ledňáčka říčního, žluny šedé, strakapouda prostředního, lejska malého a lejska bělokříkého, podle nařízení vlády č. 684/2004 Sb.</p> <p>Po zvážení všech skutečností dospělo MŽP, OVSS I k závěru, že obsah Zprávy o plnění úkolů pro územní plánování, a to i s ohledem na nastíněné případné rozvojové záměry (např. po prověření zkapacitnění dálnic v okolí Prahy) svou ověřovací povahou nepředstavuje pro uvedené předměty ochrany EVL a PO vlivy takové míry, které by mohly významně ovlivnit přirozený vývoj jedinců daných druhů, nebo negativně proměnit stav prostředí, především jeho rozlohu, struktury a funkce biotopů. V případě realizace jednotlivých zamýšlených konkrétních záměrů, i nyní nespécifikovaných, které by se ale mohly dotýkat uvedených EVL a PO, bude třeba posoudit jejich důsledky ve vztahu k cílům ochrany uvedených lokalit, a tedy bude třeba provést příslušné zhodnocení v rámci samostatného posouzení záměru.</p> <div style="display: flex; justify-content: space-between; margin-top: 20px;"> <div style="width: 45%;"> <p>Ministerstvo životního prostředí Vršovická 1442/65, 100 10 Praha 10 (+420) 26712-1111 posta@mzp.cz ISDS: 9gsaax4 www.mzp.cz</p> </div> <div style="width: 45%;"> <p>Elektronický podpis Mgr. Antonín Frič Ministerstvo životního prostředí 16.03.2023 08:40</p> </div> </div> <p style="text-align: right;">2/3</p>

Stanovisko podle § 45i odst. 1 zákona o ochraně přírody a krajiny

oř. č.	Orgán ochrany přírody	Stanovisko
		<p data-bbox="697 378 949 430"> Ministerstvo životního prostředí</p> <p data-bbox="1172 378 1469 451">Odbor výkonu státní správy I Vršovická 65 100 10 Praha 10</p> <p data-bbox="697 535 1617 598">Toto stanovisko je vydáno formou vyjádření podle ust. § 154 zákona č. 500/2004 Sb., správní řád, ve znění pozdějších předpisů.</p> <p data-bbox="1098 682 1558 871">Ing. Miloslav Kuklík ředitel odboru výkonu státní správy I v z. Mgr. Antonín Frič zástupce ředitele odboru výkonu státní správy I <i>podepsáno elektronicky</i></p> <p data-bbox="697 1638 920 1753">Ministerstvo životního prostředí Vršovická 1442/65, 100 10 Praha 10 (+420) 26712-1111 posta@mzp.cz ISDS: 9gsaax4 www.mzp.cz</p> <p data-bbox="1587 1743 1617 1764">3/3</p> 

Stanovisko podle § 45i odst. 1 zákona o ochraně přírody a krajiny

oř. č.	Orgán ochrany přírody	Stanovisko	
14.	MŽP Odbor výkonu státní správy II – České Budějovice	<p style="text-align: center;"> Ministerstvo životního prostředí</p> <p style="text-align: center;">Odbor výkonu státní správy II Mánesova 1803/3a 370 01 České Budějovice 1</p> <p>Č. Budějovice dne 23.3.2023 Č. j.: MZP/2023/510/374 Sp. Zn. ZN/MZP/2023/510/50 Vaše č. j.: MMR-14544/2023-81 Vyřizuje: Ing. Zdeněk Nešpol Tel.: 267 123 202 E-mail: zdenek.nespol@mzp.cz</p> <p>Ministerstvo pro místní rozvoj Odbor územního plánování Staroměstské náměstí 932/6 110 15 Praha 1 IDS: 26iaava</p> <p>„Zpráva o uplatňování Politiky územního rozvoje ČR, po 4. aktualizaci“: stanovisko dle § 45i odst. 1 zákona ČNR č. 114/1992 Sb., o ochraně přírody a krajiny, ve znění pozdějších předpisů</p> <p>Ministerstvo životního prostředí, odbor výkonu státní správy II, jako orgán ochrany přírody příslušný podle § 79 odst. 3 písm. w) zákona ČNR č. 114/1992 Sb., o ochraně přírody a krajiny, ve znění pozdějších předpisů (dále „zákon“), v návaznosti na žádost ze dne 3.3.2023, po posouzení obsahu „Zprávy o uplatňování Politiky územního rozvoje ČR, po 4. aktualizaci“, žadatele Ministerstva pro místní rozvoj, vydává podle § 45i odst. 1 zákona toto stanovisko:</p> <p>Zpráva o uplatňování Politiky územního rozvoje ČR, po 4. aktualizaci nemůže mít samostatně nebo ve spojení s jinými záměry nebo koncepcemi významný vliv na předmět ochrany nebo celistvost evropsky významné lokality ani ptačí oblasti.</p> <p>Odůvodnění:</p> <p>Ministerstvo životního prostředí vykonává v souladu s ustanovením § 79 odst. 3 písm. v) zákona působnost orgánu ochrany přírody na pozemcích a stavbách, které tvoří součást objektů důležitých pro obranu státu mimo vojenské újezdy; jsou-li tyto pozemky a stavby na území správních obvodů správ, národních parků nebo Agentury, vykonávají působnost orgánů ochrany přírody správy národních parků nebo Agentura. V územní působnosti zdejšího odboru se jedná o části následujících evropsky významných lokalit (EVL) a ptačích oblastí (PO) s jejich předměty ochrany:</p> <p><i>EVL Vrbenské rybníky CZ0313138</i> (kuňka ohnivá, páchník hnědý, přirozené eutrofní vodní nádrže s vegetací typu <i>Magnopotamion</i> nebo <i>Hydrocharition</i>, bezkolencové louky na vápnatých, rašelinných nebo hlinito-jílovitých půdách (<i>Molinion caeruleae</i>))</p> <p><i>EVL Údolí Lužnice a Vlášnického potoka CZ0310033</i> (chasmofytická vegetace silikátových skalnatých svahů, dubohabřiny asociace <i>Gallo-Carpinetum</i>, lesy svazu <i>Tilio-Acerion</i> na svazích, v sutích a roklich)</p> <p><i>EVL Tábor – Zahrádka CZ0313125</i> (kuňka ohnivá)</p> <p><i>PO Českobudějovické rybníky CZ0311037</i> (kvakoš noční, rybák obecný, slavík modráček, husa velká, kopřivka obecná)</p> <p><i>PO Boletice CZ0311040</i>, část území mimo voj. újezd Boletice (chřástal polní, kulíšek nejmenší, jeřábek lesní, datlík tříprstý, skřivan lesní)</p> <p>Ministerstvo životního prostředí Vršovická 1442/65, 100 10 Praha 10 (+420) 26712-1111 posta@mzp.cz ISDS: 9gsaax4 www.mzp.cz</p> <p>Elektronický podpis JUDr. Hana Dvořáková MBA Ministerstvo životního prostředí 23.03.2023 12:47</p> <p style="text-align: right;">1/2</p>	<p style="text-align: center;"> Ministerstvo životního prostředí</p> <p style="text-align: center;">Odbor výkonu státní správy II Mánesova 1803/3a 370 01 České Budějovice 1</p> <p>Zpráva o uplatňování politiky územního rozvoje České republiky, po 4. aktualizaci (dále Zpráva) vyhodnocuje implementaci PÚR ČR do územně plánovací činnosti krajů (především promítnutí do zásad územního rozvoje) a také do činnosti resortů formou vyhodnocení plnění úkolů pro ministerstva a jiné ústřední správní úřady. Jde o poskytnutí podkladu Vládě ČR pro rozhodnutí o další aktualizaci platné PÚR ČR nebo o zpracování nového návrhu politiky územního rozvoje. Z hlediska možného vlivu na evropsky významné lokality nebo ptačí oblasti je v působnosti zdejšího odboru podstatná kapitola d) „Návrhy na aktualizaci politiky územního rozvoje a jejich zdůvodnění, popřípadě návrh a důvody na pořízení nové politiky územního rozvoje. Zdejší odbor konstatuje, že u řady obecných požadavků či návrhů na aktualizaci jde o natolik obecné návrhy (zohlednění stávajících dokumentů, prověření možností, podnětů či priorit), že nebylo možné identifikovat eventuální vlivy na EVL nebo PO v působnosti zdejšího odboru. Ani záměry, které jsou konkrétně uvedeny v kapitole d), se netýkají působnosti zdejšího odboru.</p> <p style="text-align: right;">JUDr. Hana Dvořáková, MBA ředitelka odboru výkonu státní správy II podepsáno elektronicky</p> <p style="text-align: right;">2/2</p>

Stanovisko podle § 45i odst. 1 zákona o ochraně přírody a krajiny

oř. č.	Orgán ochrany přírody	Stanovisko	
15.	MŽP Odbor výkonu státní správy III – Plzeň	<div data-bbox="697 388 949 430" style="text-align: center;">  </div> <div data-bbox="1172 378 1498 451" style="text-align: center;"> Odbor výkonu státní správy III Hřímalého 2730/11 301 00 Plzeň </div> <div data-bbox="697 535 1023 724" style="text-align: center;"> Plzeň dne 14. března 2023 Čj.: MZP/2023/520/319319 Sp. zn.: ZN/MZP/2023/520/54 Vaše čj.: MMR-14544/2023-81 Vyřizuje: Ing. Bc. Blanka Jacková Tel.: 267 123 305 E-mail: Blanka.Jackova@mzp.cz </div> <div data-bbox="1172 598 1498 703" style="text-align: center;"> Ing. Filip Novosád Ministerstvo pro místní rozvoj Staroměstské náměstí 6 110 15 Praha 1 </div> <div data-bbox="1083 861 1231 892" style="text-align: center;"> Stanovisko </div> <div data-bbox="697 913 1617 1050" style="text-align: center;"> Ministerstvo životního prostředí, příslušný orgán státní správy ochrany přírody a krajiny na území určeném pro účely obrany státu podle ustanovení § 79 odst. 3 písm. w) zákona č. 114/1992 Sb., o ochraně přírody a krajiny, ve znění pozdějších změn a doplnění (dále jen „zákon“), vydává ve smyslu ustanovení § 45i zákona v režimu § 154 zákona č. 500/2004 Sb., správní řád, ve znění pozdějších změn a doplnění (dále jen „správní řád“), toto vyjádření: </div> <div data-bbox="697 1071 1617 1144" style="text-align: center;"> Významný vliv koncepce „Zpráva o uplatňování Politiky územního rozvoje České republiky, po Aktualizaci č. 4“ na evropsky významné lokality CZ0323167 a CZ033169 lze vyloučit. </div> <div data-bbox="697 1165 1617 1302" style="text-align: center;"> Ministerstvo životního prostředí, odbor výkonu státní správy III, obdrželo žádost Ministerstva pro místní rozvoj, IČO: 660 02 222, Staroměstské náměstí 6, o stanovisko ve smyslu ustanovení § 45i zákona k materiálu Ministerstva pro místní rozvoj „Zpráva o uplatňování Politiky územního rozvoje České republiky po Aktualizaci č. 4“ (dále též „koncepce“), která je koncepcí ve smyslu ustanovení § 45i zákona. </div> <div data-bbox="697 1323 1617 1543" style="text-align: center;"> Hlavním účelem koncepce je vyhodnocení implementace Politiky územního rozvoje České republiky po aktualizaci č. 4 do územně plánovací činnosti krajů, především ve smyslu zhodnocení plnění úkolů pro územní plánování v ní stanovených (jejich promítnutí do zásad územního rozvoje), a také do činnosti resortů formou vyhodnocení plnění úkolů pro ministerstva a pro jiné ústřední správní úřady stanovených v této Politice územního rozvoje České republiky po aktualizaci č. 4. V konečném důsledku je účelem koncepce poskytnout vládě podklad pro její rozhodnutí o pořízení aktualizace stávající Politiky územního rozvoje České republiky nebo o zpracování nového návrhu Politiky územního rozvoje České republiky 2. </div> <div data-bbox="697 1638 920 1753" style="text-align: center;"> Ministerstvo životního prostředí Vršovická 1442/65, 100 10 Praha 10 (+420) 26712-1111 posta@mzp.cz ISDS: 9gsaax4 www.mzp.cz </div> <div data-bbox="1365 1638 1543 1701" style="text-align: center;"> Elektronický podpis Ing. Hubert Bošina Ministerstvo životního prostředí 15.03.2023 14:42 </div> <div data-bbox="1573 1743 1617 1774" style="text-align: center;">1/2</div>	<div data-bbox="1795 388 2047 430" style="text-align: center;">  </div> <div data-bbox="2270 378 2597 451" style="text-align: center;"> Odbor výkonu státní správy III Hřímalého 2730/11 301 00 Plzeň </div> <div data-bbox="1795 535 2715 651" style="text-align: center;"> Ministerstvo životního prostředí, odbor výkonu státní správy III, dle platného organizačního řádu Ministerstva životního prostředí příslušný orgán státní správy ochrany přírody a krajiny na území evropsky významných lokalit CZ0323167 a CZ033169, zjistilo, že takto navržená koncepce nemá významný vliv na výše vyjmenované evropsky významné lokality. </div> <div data-bbox="1795 672 2715 724" style="text-align: center;"> Toto stanovisko je vydáváno v režimu § 154 správního řádu, na základě žádosti a je úkonem učiněným správním orgánem na základě zákona. </div> <div data-bbox="2270 924 2656 997" style="text-align: center;"> Ing. Hubert Bošina ředitel odboru výkonu státní správy III <i>podepsáno elektronicky</i> </div> <div data-bbox="1795 1638 2018 1753" style="text-align: center;"> Ministerstvo životního prostředí Vršovická 1442/65, 100 10 Praha 10 (+420) 26712-1111 posta@mzp.cz ISDS: 9gsaax4 www.mzp.cz </div> <div data-bbox="2671 1743 2715 1774" style="text-align: center;">2/2</div>

Stanovisko podle § 45i odst. 1 zákona o ochraně přírody a krajiny

oř. č.	Orgán ochrany přírody	Stanovisko
16.	MŽP Odbor výkonu státní správy IV – Ústí nad Labem	<div style="display: flex; justify-content: space-between;"> <div style="width: 45%;">  <p>Ministerstvo životního prostředí</p> <p>Ústí nad Labem dne 22. března 2023 Č. j.: MZP/2023/530/373 Sp. zn.: ZN/MZP/2023/530/117</p> </div> <div style="width: 45%;"> <p>Odbor výkonu státní správy IV Bělehradská 1338/15 400 01 Ústí nad Labem</p> <p>Ministerstvo pro místní rozvoj Staroměstské náměstí 932/6 Praha 1 Staré Město 110 00 Praha</p> </div> </div> <p>Stanovisko podle § 45i zákona č. 114/1992 Sb., o ochraně přírody a krajiny k materiálu Ministerstva pro místní rozvoj – Zpráva o uplatňování Politiky územního rozvoje České republiky, po Aktualizaci č. 4.</p> <p>Ministerstvo životního prostředí, odbor výkonu státní správy IV (dále jen „ministerstvo“) obdrželo dne 7. 3. 2023 žádost Ministerstva pro místní rozvoj, Staroměstské náměstí 932/6, Praha 1 Staré Město, 110 00 Praha, o vydání stanoviska podle ustanovení § 45i zákona č. 114/1992 Sb., o ochraně přírody a krajiny, ve znění pozdějších předpisů (dále jen „ZOPK“), k materiálu – Zpráva o uplatňování Politiky územního rozvoje České republiky, po Aktualizaci č. 4 (dále jen „Zpráva“).</p> <p>Ministerstvo jako příslušný orgán ochrany přírody podle ustanovení § 79 odst. 3 písm. w) ZOPK, vydává podle § 45i ZOPK toto stanovisko:</p> <p>Předkládanému materiálu „Zpráva o uplatňování Politiky územního rozvoje České republiky, po Aktualizaci č. 4“ lze vyloučit významný vliv na příznivý stav předmětu ochrany nebo celistvost evropsky významných lokalit (dále jen „EVL“) nebo ptačích oblastí (dále jen „PO“) ležících na pozemcích a stavbách tvořících součást objektů důležitých pro obranu státu mimo vojenské újezdy na území Karlovarského a Ústeckého kraje.</p> <p style="text-align: center;">O d ů v o d n ě n í:</p> <p>Předmětem žádosti jsou návrhy na aktualizaci politiky územního rozvoje a jejich zdůvodnění, popřípadě návrh a důvody na pořízení nové politiky územního rozvoje. Tyto návrhy jsou obsaženy ve výše uvedené zprávě, jejíž hlavním účelem je vyhodnotit implementaci PÚR ČR do územně plánovací činnosti krajů, především ve smyslu zhodnocení plnění úkolů pro územní plánování v ní stanovených (promítnutí do zásad územního rozvoje), a také do činnosti resortů formou vyhodnocení plnění úkolů pro ministerstva a jiné ústřední správní úřady stanovených v této PÚR ČR. V konečném důsledku je účelem Zprávy poskytnout vládě podklad pro její rozhodnutí o pořízení aktualizace stávající PÚR ČR nebo o zpracování nového návrhu PÚR ČR2.</p> <p>Na základě předložených návrhů, které jsou obsaženy ve výše uvedené zprávě a z hlediska pozemků a staveb, které tvoří součást objektů důležitých pro obranu státu mimo vojenské újezdy, na kterých ministerstvo vykonává působnost jako orgán ochrany přírody, lze tedy vyloučit významný vliv na předměty ochrany nebo celistvost lokalit Natura 2000.</p> <p style="text-align: center;">Ing. Jaroslav VACEK ředitel odboru výkonu státní správy IV</p> <p style="text-align: center;"><i>podepsán</i> <small>Elektronický podpis Ing. Jaroslav Vacek Ministerstvo životního prostředí 24.03.2023 08:04</small></p>

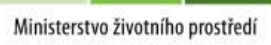

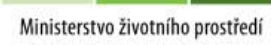

Stanovisko podle § 45i odst. 1 zákona o ochraně přírody a krajiny

oř. č.	Orgán ochrany přírody	Stanovisko	
17.	MŽP Odbor výkonu státní správy V – Liberec	<div data-bbox="697 388 949 430" style="text-align: center;">  </div> <div data-bbox="1172 378 1469 451" style="text-align: center;"> Odbor výkonu státní správy V 1. máje 858/26 460 01 Liberec 3 </div> <div data-bbox="697 546 1023 682" style="text-align: center;"> Liberec dne 15. března 2023 Č. j.: MZP/2023/540/167 Sp. zn.: ZN/MZP/2023/540/62 Vyřizuje: Mgr. Irena Waldhauserová Tel.: 267 123 507 E-mail: irena.waldhauserova@mzp.cz </div> <div data-bbox="1172 546 1498 651" style="text-align: center;"> Ministerstvo pro místní rozvoj Odbor územního plánování Staroměstské náměstí 6 110 15 Praha 1 </div> <div data-bbox="697 735 1617 766" style="text-align: center;"> Stanovisko podle § 45i zákona č. 114/1992 Sb. k návrhu Zprávy o uplatňování PÚR ČR </div> <div data-bbox="697 766 1617 871"> <p>Ministerstvo životního prostředí, odbor výkonu státní správy V (dále též „OVSS V“), jako příslušný orgán ochrany přírody podle ust. § 79 odst. 3 písmeno w) zákona č. 114/1992 Sb., o ochraně přírody a krajiny, ve znění pozdějších předpisů (dále jen „zákon“), vydává podle ustanovení § 45i odst. 1 zákona toto stanovisko:</p> </div> <div data-bbox="697 882 1617 1008"> <p>Návrh Zprávy o uplatňování Politiky územního rozvoje ČR, po Aktualizaci č. 4 (dále též „zpráva“), nemůže mít samostatně nebo ve spojení s jinými záměry významný negativní vliv na evropsky významné lokality a ptačí oblasti. Současně byl vyloučen významný negativní vliv návrhu zprávy na předměty ochrany soustavy Natura 2000 a na její celistvost.</p> </div> <div data-bbox="697 1018 845 1050"> <p>Odůvodnění:</p> </div> <div data-bbox="697 1060 1617 1134"> <p>OVSS V byla dne 7. 3. 2023 doručena žádost Ministerstva pro místní rozvoj o stanovisko dle ustanovení § 45i odst. 1 zákona k návrhu Zprávy o uplatňování Politiky územního rozvoje ČR, po Aktualizaci č. 4.</p> </div> <div data-bbox="697 1144 1617 1354"> <p>Ministerstvo životního prostředí vykonává působnost orgánu ochrany přírody podle ustanovení § 79 odst. 3 písm. w) zákona na pozemcích a stavbách, které tvoří součást objektů důležitých pro obranu státu mimo vojenské újezdy a mimo pozemky na území správních obvodů správ, národních parků nebo Agentury ochrany přírody a krajiny ČR. V rámci činnosti a územní působnosti vymezené organizačním řádem Ministerstva životního prostředí je OVSS V místně příslušným orgánem ochrany přírody na území Libereckého kraje, a to pro evropsky významnou lokalitu Ralsko a část evropsky významné lokality Horní Ploučnice. Proto vydané stanovisko platí pouze pro tato naturová území.</p> </div> <div data-bbox="697 1365 1617 1564"> <p>Hlavním účelem Zprávy o uplatňování Politiky územního rozvoje ČR (v tomto případě po Aktualizaci č. 4) je v souladu se stavebním zákonem každé čtyři roky vyhodnotit implementaci Politiky územního rozvoje ČR (dále též „PÚR ČR“) do územně plánovací činnosti krajů, především ve smyslu zhodnocení plnění úkolů pro územní plánování v ní stanovených (promítnutí do zásad územního rozvoje), a také do činnosti resortů formou vyhodnocení plnění úkolů pro ministerstva a jiné ústřední správní úřady stanovených v této PÚR ČR. V konečném důsledku je účelem zprávy poskytnout vládě podklad pro její rozhodnutí o pořízení aktualizace stávající PÚR ČR nebo o zpracování nového návrhu PÚR ČR.</p> </div> <div data-bbox="697 1648 920 1753" style="text-align: center;"> Ministerstvo životního prostředí Vršovická 1442/65, 100 10 Praha 10 (+420) 26712-1111 posta@mzp.cz ISDS: 9gsaax4 www.mzp.cz </div> <div data-bbox="1365 1648 1543 1701" style="text-align: center;"> Elektronický podpis Ing. Milan Kubíček Ministerstvo životního prostředí 15.03.2023 12:54 </div> <div data-bbox="1587 1743 1617 1764" style="text-align: center;">1/2</div>	<div data-bbox="1795 388 2047 430" style="text-align: center;">  </div> <div data-bbox="2270 378 2567 451" style="text-align: center;"> Odbor výkonu státní správy V 1. máje 858/26 460 01 Liberec 3 </div> <div data-bbox="1795 546 2715 766"> <p>Z výše uvedeného vyhodnocení takové požadavky na aktualizaci PÚR ČR plynou. Zejména se jedná o požadavky na to, aby úkoly a rozvojové záměry, které již byly realizovány, případně pomínula potřeba jejich realizace, nebyly v PÚR ČR dále sledovány. U nadále sledovaných úkolů je třeba prověřit a případně aktualizovat termíny jejich plnění. Dále je navrhováno prověřit republikové priority územního plánování pro zajištění udržitelného rozvoje území, upřesnit znění některých z nich tak, aby lépe odpovídaly požadavkům jejich uplatňování v územně plánovací činnosti pro zajištění udržitelného rozvoje území, prověřit vymezení některých rozvojových oblastí a os, specifických oblastí, rozvojových záměrů dopravní infrastruktury a rozvojových záměrů technické infrastruktury.</p> </div> <div data-bbox="1795 777 2715 966"> <p>Návrh PÚR ČR se v souladu se stavebním zákonem pořizuje na základě územně plánovacích podkladů, politik, strategií, koncepcí, plánů apod., které mají vliv na využívání území státu. Do návrhu aktualizace PÚR ČR je tedy nezbytné promítnout jejich případné změny, aktualizace, případně zcela nové dokumenty. Dále je navržena úprava některých stávajících článků zejména s ohledem na závazky vlády týkající se průplavního spojení Dunaj-Odra-Labe a také zajištění spolupráce krajů s ústředními správními úřady (zejm. ministerstvy) při plnění stanovených úkolů pro územní plánování.</p> </div> <div data-bbox="1795 976 2715 1155"> <p>Návrh zprávy obsahuje prověření výše uvedených priorit jak v obecné a nekonkretizované rovině, ale jmenuje i některé konkrétní koridory či opatření k prověření. <u>Žádný z nich není v Libereckém kraji, a zpráva zde tedy ani nemůže navrhnout prověření nebo realizaci konkrétních opatření. Navíc účelem zprávy je pouze prověření jistých skutečností, a pokud bude k jejich změně přistoupeno, budou tyto součástí samostatného posouzení.</u> S ohledem na tyto skutečnosti nemůže mít zpráva významný vliv na předměty ochrany a celistvost výše jmenovaných evropsky významných lokalit.</p> </div> <div data-bbox="1795 1186 1944 1218"> <p>S pozdravem</p> </div> <div data-bbox="2329 1323 2715 1396" style="text-align: center;"> Ing. Milan Kubíček ředitel odboru výkonu státní správy V <i>podepsáno elektronicky</i> </div> <div data-bbox="1795 1648 2018 1753" style="text-align: center;"> Ministerstvo životního prostředí Vršovická 1442/65, 100 10 Praha 10 (+420) 26712-1111 posta@mzp.cz ISDS: 9gsaax4 www.mzp.cz </div> <div data-bbox="2686 1743 2715 1764" style="text-align: center;">2/2</div>

Stanovisko podle § 45i odst. 1 zákona o ochraně přírody a krajiny

oř. č.	Orgán ochrany přírody	Stanovisko
18.	MŽP Odbor výkonu státní správy VI – Hradec Králové	<div style="display: flex; justify-content: space-between;"> <div style="width: 30%;"> <p style="text-align: center;"> Ministerstvo životního prostředí</p> <p>Vršovická 65, 100 10 Praha 10 pracoviště: Resslova 1229/2a 500 02 Hradec Králové tel.: +420 267 123 607 Mgr. Milena Prokopová milena.prokopova@mzp.cz www.mzp.cz</p> <p>V Hradci Králové dne 22. března 2023 Č. j.: MZP/2023/550/421 Sp. zn.: ZN/MZP/2023/550/62</p> <p>Stanovisko podle § 45i zákona č. 114/1992 Sb. ke koncepci Zpráva o uplatňování Politiky územního rozvoje České republiky, po Aktualizaci č. 4</p> <p>Ministerstvo životního prostředí, odbor výkonu státní správy VI Hradec Králové (dále jen „ministerstvo“), obdrželo dne 7. 3. 2023 žádost Ministerstva pro místní rozvoj, o vydání stanoviska dle § 45i odst. 1 zákona č. 114/1992 Sb., o ochraně přírody a krajiny, ve znění pozdějších předpisů (dále jen „zákon“), ke koncepci Zpráva o uplatňování Politiky územního rozvoje České republiky, po Aktualizaci č. 4 (dále jen „konceptce“). Přílohou žádosti je návrh znění konceptce a související dokumenty.</p> <p>Předmětem stanoviska podle § 45i zákona je posouzení, zda navrhovaná konceptce může mít samostatně nebo ve spojení s jinými konceptcemi nebo záměry významný vliv na předmět ochrany nebo celistvost evropsky významné lokality nebo ptačí oblasti.</p> <p>Ministerstvo po posouzení žádosti a zaslaných příloh konstatuje, že pokud se týká pozemků v jeho působnosti, tedy těch, které tvoří součást objektů důležitých pro obranu státu mimo vojenské újezdy (ve smyslu zákona č. 222/1999 Sb., o zajišťování obrany České republiky), na území Královéhradeckého a Pardubického kraje, nebude mít předložená konceptce samostatně nebo ve spojení s jinými konceptcemi nebo záměry významný vliv na předmět ochrany nebo celistvost evropsky významné lokality nebo ptačí oblasti.</p> <p>Odůvodnění:</p> <p>Politika územního rozvoje ČR je celostátní nástroj územního plánování, který slouží zejména pro koordinaci územního rozvoje na celostátní úrovni a pro koordinaci územně plánovací činnosti krajů. Hlavním cílem předkládané konceptce je vyhodnotit implementaci současně platné Politiky územního rozvoje ČR do územně plánovací činnosti krajů a do činnosti jednotlivých resortů (ministerstev). Předložená konceptce byla zpracována v souladu s § 35 stavebního zákona a na základě usnesení vlády č. 618/2021. Obsahuje také návrhy na další aktualizace Politiky územního rozvoje.</p> </div> <div style="width: 30%;"> <p>Odbor výkonu státní správy VI Resslova 1229/2a 500 02 Hradec Králové</p> <p>Ministerstvo pro místní rozvoj odbor územního plánování Staroměstské náměstí 932/6 Praha 1, Staré Město 110 00 Praha (DS)</p> </div> <div style="width: 30%; text-align: right;"> <p>Č. j. MZP/2023/550/421</p> <p>Ing. Libor Hejduk ředitel odboru výkonu státní správy VI <i>podepsáno elektronicky</i></p> </div> </div> <div style="margin-top: 20px;"> <p>Ministerstvo životního prostředí Vršovická 1442/65, 100 10 Praha 10 (+420) 26712-1111 posta@mzp.cz ISDS: 9gsaax4 www.mzp.cz</p> <p style="text-align: right;">Elektronický podpis Ing. Libor Hejduk Ministerstvo životního prostředí 22.03.2023 10:11</p> </div>

Stanovisko podle § 45i odst. 1 zákona o ochraně přírody a krajiny

oř. č.	Orgán ochrany přírody	Stanovisko	
19.	MŽP Odbor výkonu státní správy VII – Brno	<p style="text-align: center;"> Ministerstvo životního prostředí</p> <p style="text-align: center;">Odbor výkonu státní správy VII Mezírka 1 602 00 Brno</p> <p>Brno dne 5. dubna 2023 Č. j.: MZP/2023/560/439 Sp. zn.: ZN/MZP/2022/560/95 Vaše č. j.: MMR-14544/2023-81 Vyřizuje: Ing. Jaroslav Pospíšil Tel.: 267 123 701 E-mail: Jaroslav.Pospisil@mzp.cz</p> <p>Ministerstvo pro místní rozvoj ČR Ing. Roman Vodný, Ph.D. Ředitel odboru územního plánování Staroměstské náměstí 6 110 15 Praha 1 ID DS: 26iaava</p> <p>Věc: <u>Koncepce „Zpráva o uplatňování Politiky územního rozvoje České republiky, po Aktualizaci č. 4“ - stanovisko podle ustanovení §45i zákona č. 114/1992 Sb. o ochraně přírody a krajiny ve znění pozdějších předpisů (ZOPK)</u></p> <p>Ministerstvo životního prostředí, odbor výkonu státní správy VII, Mezírka 1, Brno (MŽP OVSS VII), místně příslušné v Kraji Jihomoravském a Vysočina, věcně příslušné podle § 79 odst. 3 písm. w) ZOPK ve spojitosti s organizačním řádem ministerstva, vykonává působnost orgánu ochrany přírody na pozemcích a stavbách, které tvoří součást objektů důležitých pro obranu státu mimo vojenské újezdy. Na základě předložené žádosti vydává MŽP OVSS VII podle ustanovení § 45i ZOPK toto stanovisko:</p> <p>Ve shora vymezené speciální oblasti (pozemky a stavby, které tvoří součást objektů důležitých pro obranu státu mimo vojenské újezdy) na území Jihomoravského kraje a Kraje Vysočina lze vyloučit významný vliv nadepsané koncepce na evropsky významné lokality nebo ptačí oblasti jak samostatně, tak ve spojení s jinými koncepcemi či záměry.</p> <p style="text-align: center;">O d ů v o d n ě n í</p> <p>MŽP OVSS VII obdržel dne 7.3.2023 žádost shora označeného čísla jednacího datovanou dne 3.3.2023, o vydání stanoviska podle § 45i ZOPK ke „Zprávě o uplatňování Politiky územního rozvoje České republiky, po Aktualizaci č. 4“</p> <p style="text-align: center;"></p>	<p style="text-align: center;"> Ministerstvo životního prostředí</p> <p style="text-align: center;">Odbor výkonu státní správy VII Mezírka 1 602 00 Brno</p> <p>(Zpráva). V elektronické podobě je k žádosti přiložena předkládací zpráva pro vládu ČR, návrh usnesení vlády ČR a samotná Zpráva (čítající 23 stran) se 2 přílohami, jež tvoří přehled plnění úkolů jak pro ministerstva a jiné ústřední úřady, tak pro územní plánování, plynoucích z PÚR.</p> <p>V zájmové oblasti v kompetenci OVSS VII (pozemky a stavby, které tvoří součást objektů důležitých pro obranu státu mimo vojenské újezdy na území Jihomoravského kraje a Kraje Vysočina) nedochází k žádné kolizi předmětné koncepce a ptačích oblastí (PO) či evropsky významných lokalit (EVL).</p> <p>Po prostudování obsahu a posouzení témat předložené dokumentace uzavírá MŽP OVSS VII podle § 45i ZOPK, že významný vliv předmětné koncepce na EVL či PO v dané oblasti je vyloučen.</p> <p style="text-align: right;">Ing. Jaroslav Pospíšil ředitel odboru výkonu státní správy VII <i>podepsáno elektronicky</i></p> <p style="text-align: center;"></p>

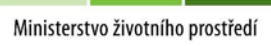
Stanovisko podle § 45i odst. 1 zákona o ochraně přírody a krajiny

oř. č.	Orgán ochrany přírody	Stanovisko
20.	MŽP Odbor výkonu státní správy VIII – Olomouc	<p style="text-align: right;">č.j. MZP/2023/570/494</p> <div style="display: flex; justify-content: space-between;"> <div style="width: 45%;"> <p>Ministerstvo životního prostředí</p> <p>Olomouc dne 5. dubna 2023 Č. j.: MZP/2023/570/494 Sp. zn.: ZN/MZP/2023/570/92 Vaše č. j.: MMR-14544/2023-81, 3. 3. 2023 Vyřizuje: Ing. Jaroslav Pištěk Tel.: 267 123 802 E-mail: Jaroslav.Pistek@mzp.cz</p> </div> <div style="width: 45%;"> <p>Odbor výkonu státní správy VIII Krapkova 3 779 00 Olomouc</p> <p>Ministerstvo pro místní rozvoj ČR Staroměstské náměstí 6 110 15 Praha 1</p> </div> </div> <p>Věc: Stanovisko dle ust. § 45i zákona č. 114/1992 Sb., o ochraně přírody a krajiny, ve znění pozdějších předpisů (dále jen „ZOPK“), ke koncepci „Zpráva o uplatňování Politiky územního rozvoje České republiky, po Aktualizaci č. 4“ (dále též „Koncepce“)</p> <p>Ministerstvo životního prostředí, odbor výkonu státní správy VIII, se sídlem Krapkova 3, 779 00 Olomouc (dále jen „MŽP, OVSS VIII“) jako věcně příslušný orgán ochrany přírody dle ust. § 79 odst. 3 písm. w) ZOPK, na základě žádosti Ministerstva pro místní rozvoj, Staroměstské náměstí 6, 110 15 Praha 1 (dále „žadatel“), vydává ve smyslu ust. § 45i odst. 1 téhož zákona a dle jeho části čtvrté, § 154 a následujících zákona č. 500/2004 Sb., správní řád, ve znění pozdějších předpisů (dále jen „správní řád“), ke shora uvedené koncepci následující stanovisko:</p> <p>U koncepcí „Zpráva o uplatňování Politiky územního rozvoje České republiky, po Aktualizaci č. 4“ není možno vyloučit, že bude mít samostatně či ve spojení s jinými koncepcemi nebo záměry významný vliv na příznivý stav předmětu ochrany nebo celistvost evropsky významných lokalit (dále „EVL“) či ptačích oblastí (dále „PO“), které se nachází v naší územní působnosti na pozemcích důležitých pro obranu státu, tj. Evropsky významné lokality (dále „EVL“) Libavá (CZ0714133), EVL Velká Střelná - štolý (CZ0713526) a Ptačí oblasti (dále „PO“) Libavá (CZ0711019).</p> <p style="text-align: center;">Odůvodnění</p> <p>S ohledem na vymezení naší územní působnosti úvodem nejprve odkazujeme na znění ust. § 79 odst. 3 písm. w) ZOPK, podle kterého Ministerstvo životního prostředí (cit.): „vykonává působnost orgánů ochrany přírody na pozemcích a stavbách, které tvoří součást objektů důležitých pro obranu státu mimo vojenské újezdy; jsou-li tyto pozemky a stavby na území správních obvodů správ, národních parků nebo Agentury, vykonávají působnost orgánů ochrany přírody správy národních parků nebo Agentura.“</p> <p>K tomu citujeme ust. § 17 odst. 1 a 2 zákona č. 17/2002 Sb., o životním prostředí, ve znění pozdějších předpisů:</p> <p>„(1) Každý je povinen, především opatřeními přímo u zdroje, předcházet znečišťování nebo poškozování životního prostředí a minimalizovat nepříznivé důsledky své činnosti na životní prostředí.“</p> <div style="display: flex; justify-content: space-between; font-size: small;"> <div style="width: 45%;"> <p>Ministerstvo životního prostředí Vršovická 1442/65, 100 10 Praha 10 (+420) 26712-1111 www.mzp.cz posta@mzp.cz ISDS: 9gsaax4</p> </div> <div style="width: 45%;"> <p>Elektronický podpis Ing. Radek Palíš Ministerstvo životního prostředí 05.04.2023 09:42</p> </div> </div> <p style="text-align: right;">1/3</p> <p><i>(2) Každý, kdo využívá území nebo přírodní zdroje, projektuje, provádí nebo odstraňuje stavby, je povinen takové činnosti provádět jen po zhodnocení jejich vlivů na životní prostředí a zatížení území, a to v rozsahu stanoveném tímto zákonem a zvláštními předpisy.“</i></p> <p>Jak MŽP, OVSS VIII, prostudováním Koncepce prověřilo, její obsah (zahrnuje celou ČR) samostatně neřeší dotčení pozemků popř. staveb, které tvoří součást objektů důležitých pro obranu státu mimo vojenské újezdy a ani to, jak konkrétně budou dotčeny zde se nacházející EVL a PO. MZP, OVSS VIII nebylo ani ze strany Ministerstva obrany vybaveno, resp. nedisponuje, v rámci své územní působnosti (Kraj Olomoucký – mimo CHKO Jeseníky, Zlínský kraj, včetně území CHKO Bílé Karpaty v rámci Jihomoravského kraje) odpovídajícím seznamem konkrétních pozemků a staveb, které tvoří součást objektů důležitých pro obranu státu mimo vojenské újezdy a jsou součástí EVL a PO.</p> <p>Žadatel ve vztahu k připravované koncepci neuvádí ani potenciální vlivy na soustavu Natura 2000. V této souvislosti je zmiňován pouze veřejný terminál a přístav na Labi. Z toho je zřejmé, že u předložené koncepcí z pohledu soustavy NATURA 2000 nelze v předložené míře podrobnosti (obecnosti) vyloučit (ať už pozitivní či negativní) významný vliv ve smyslu ust. § 45i ZOPK. Za této situace, kdy aktuálně nelze zjistit stav (Do budoucna nelze predikovat konkrétní dotčení EVL a PO na jejím podkladě realizovaných záměrů) věci, o němž nejsou důvodné pochybnosti (viz ust. § 3 správního řádu ve vazbě na ust. § 2 téhož zákona), MŽP, OVSS VIII v rámci své územní působnosti, jako příslušnému orgánu ochrany přírody dle ust. § 79 odst. 3 písm. w) ZOPK, proto nezbývá než konstatovat, že tato může mít, resp. nelze u ní vyloučit, samostatně nebo ve spojení s jinými koncepcemi nebo záměry významný vliv na příznivý stav předmětu ochrany nebo celistvost EVL Libavá, EVL Velká Střelná - štolý i PO Libavá.</p> <p>K oblasti námi ochraňovaného veřejného zájmu pro úplnost uvádíme ještě následující:</p> <p>Dle § 3 odst. 1 Nařízení vlády č. 533/2004 Sb., kterým se vymezuje PO Libavá:</p> <p>„Jen s předchozím souhlasem příslušného orgánu ochrany přírody lze v ptačí oblasti, mimo pozemky určené k plnění funkcí lesa a mimo současně zastavěné a zastavitelné území obcí,</p> <p>a) provádět činnosti vyvolávající změnu výše ustálené hladiny povrchové a podzemní vody, která by mohla způsobit změnu biotopu druhu, pro který je ptačí oblast zřízena,</p> <p>b) měnit druh pozemků a způsoby jejich využití.“</p> <p>Ustanovením § 45c ZOPK je obecně upravena ochrana EVL (cit):</p> <p>„(1) Evropsky významné lokality zařazené do evropského seznamu vyhlásí ve lhůtě 90 dnů od účinnosti příslušného rozhodnutí Komise vláda nařízením, ve kterém u každé evropsky významné lokality uvede její název, zeměpisnou polohu a rozlohu. Způsob označení vyhlášených evropsky významných lokalit v terénu a mapových podkladech stanoví Ministerstvo životního prostředí vyhláškou.</p> <p>(2) Evropsky významné lokality vyhlášené podle odstavce 1 jsou chráněny před poškozováním a ničením. Využívají se pouze tak, aby nedošlo k závažnému nebo nevratnému poškození nebo ke zničení evropských stanovišť anebo stanovišť evropsky významných druhů vyžadujících územní ochranu tvořících jejich předmět ochrany a aby nebyla narušena jejich celistvost. K zásahům, které by mohly vést k takovým nežádoucím důsledkům, si musí ten, kdo tyto zásahy zamýšlí, předem opatřit souhlas orgánu ochrany přírody. Tento odstavec se</p> <p style="text-align: right;">2/3</p>


Stanovisko podle § 45i odst. 1 zákona o ochraně přírody a krajiny

oř. č.	Orgán ochrany přírody	Stanovisko
		<p style="text-align: center;">č.j. MZP/2023/570/494</p> <p><i>na území evropsky významné lokality vyhlášené podle odstavce 1 vztahuje jen tehdy, neplatí-li pro ně přísnější ochrana podle části třetí tohoto zákona. Ochrana podle částí druhé a páté tohoto zákona a ustanovení § 45h a 45i nejsou dotčeny.</i></p> <p><i>(3) Pro zachování nebo zlepšení dochovaného stavu předmětů ochrany v evropsky významných lokalitách zajišťuje Ministerstvo životního prostředí zpracování souhrnů doporučených opatření pro evropsky významné lokality. Souhrny doporučených opatření pro evropsky významné lokality a ptáčích oblasti předává Ministerstvo životního prostředí do Ústředního seznamu ochrany přírody a zveřejňuje je na portálu veřejné správy.</i></p> <p><i>(4) K zajištění udržení příznivého stavu evropských stanovišť nebo stanovišť evropsky významných druhů, které jsou předmětem ochrany evropsky významných lokalit, lze území evropsky významných lokalit nebo jejich části vyhlásit za zvláště chráněná území nebo zde zřídit smluvně chráněná území podle § 39. Vyžaduje-li udržení příznivého stavu předmětu ochrany evropsky významné lokality přísnější ochranu než podle odstavce 2, stanoví vláda nařízením u této evropsky významné lokality nebo její části kategorie zvláště chráněných území, ve kterých je příslušné orgány ochrany přírody vyhlásí, nebude-li tato ochrana zajištěna smluvně. Takto vláda postupuje v případě, že tato evropsky významná lokalita není dosud vyhlášena za zvláště chráněná území a její ochrana není zajištěna ani smluvně podle § 39.</i></p> <p><i>(5) Orgány ochrany přírody do 30 dnů ode dne vyhlášení nařízení vlády podle odstavce 1 ve Sbírce zákonů upozorní formou veřejné vyhlášky podle § 25 správního řádu vlastníky pozemků v evropsky významných lokalitách nebo jejich částech, jejichž ochranu je podle nařízení vlády podle § 45a odst. 2 třeba zajistit vyhlášením zvláště chráněného území, že jejich ochrana na dotčeném pozemku v případě, že to § 39 připouští, může být zajištěna smluvně. Pokud vlastník pozemku ve lhůtě 60 dnů ode dne doručení upozornění neučiní žádný písemný úkon směřující k uzavření smlouvy, nebo na základě tohoto úkonu nedojde ve lhůtě dvou let k uzavření smlouvy podle § 39, bude evropsky významná lokalita vyhlášena jako zvláště chráněná území v kategorii ochrany stanovené národním seznamem, a to postupem stanoveným tímto zákonem pro vyhlášení zvláště chráněného území příslušné kategorie. Vyhlášení zvláště chráněných území podle odstavce 4 provedou příslušné orgány ochrany přírody nejpozději do 6 let od přijetí lokality do evropského seznamu."</i></p> <p>Závěrem pak ke shora uvedeným objektům soustavy NATURA 2000 zasíláme ještě odkazy na příslušné webové stránky (viz Ústřední seznam ochrany přírody):</p> <p>https://drusop.nature.cz/ost/chrobjekty/evl/index.php?SHOW_ONE=1&ID=12222 https://drusop.nature.cz/ost/chrobjekty/evl/index.php?SHOW_ONE=1&ID=12255 https://drusop.nature.cz/ost/chrobjekty/ptacob/index.php?SHOW_ONE=1&ID=2278.</p> <p style="text-align: center;">Ing. Radek Pallós ředitel odboru výkonu státní správy VIII podepsáno elektronicky</p> <p style="text-align: right;">3/3</p>

Stanovisko podle § 45i odst. 1 zákona o ochraně přírody a krajiny

oř. č.	Orgán ochrany přírody	Stanovisko	
21.	MŽP Odbor výkonu státní správy IX – Ostrava	<div style="display: flex; justify-content: space-between;"> <div style="width: 45%;">  <p>Odbor výkonu státní správy IX Čs. legií 5 702 00 Ostrava</p> </div> <div style="width: 45%;">  <p>Odbor výkonu státní správy IX Čs. legií 5 702 00 Ostrava</p> </div> </div> <p>Ostrava dne 20. března 2023 Č. j.: MZP/2023/580/355 Sp. zn.: ZN/MZP/2023/580/97 Vaše č. j.: MMR-14544/2023-81 Vyřizuje: Mgr. Jiří Baran Tel.: +420 267 123 910 E-mail: jiri.baran@mzp.cz</p> <p>Ministerstvo pro místní rozvoj Staroměstské náměstí 932/6 110 00 Praha</p> <p>Stanovisko podle § 45i zákona č. 114/1992 Sb., o ochraně přírody a krajiny, ve znění pozdějších předpisů</p> <p>Ministerstvo životního prostředí, odbor výkonu státní správy IX (dále jen „ministerstvo“), podle § 79 odst. 3 písm. w) zákona č. 114/1992 Sb., o ochraně přírody a krajiny, ve znění pozdějších předpisů (dále jen „zákon“), vykonává působnost orgánu ochrany přírody na pozemcích a stavbách, které tvoří součást objektů důležitých pro obranu státu mimo vojenské újezdy a území správních obvodů správ národních parků a Agentury ochrany přírody a krajiny České republiky.</p> <p>Dne 7. 3. 2023 obdrželo ministerstvo žádost Ministerstva pro místní rozvoj, IČO 66002222, se sídlem Staroměstské náměstí 932/6, 110 00 Praha, o stanovisko dle § 45i zákona ke koncepci „Zpráva o uplatňování Politiky územního rozvoje České republiky, po 4. aktualizaci“ (dále jen „koncept“).</p> <p>Účelem konceptu je vyhodnotit implementaci Politiky územního rozvoje České republiky (dále jen „PÚR“) do územně plánovací činnosti krajů, a to především ve smyslu zhodnocení plnění úkolů pro územní plánování (promítnutí do zásad územního rozvoje krajů), a také do činnosti resortů formou vyhodnocení plnění úkolů pro ministerstva a jiné ústřední správní úřady. V konečném důsledku je účelem konceptu poskytnout vládě podklad pro její rozhodnutí o pořízení aktualizace stávající PÚR nebo o zpracování jejího nového návrhu.</p> <p>Koncept obsahuje obecné a konkrétní návrhy na aktualizaci PÚR, přičemž se ministerstvo s ohledem na Organizační řád Ministerstva životního prostředí zabývalo konkrétními návrhy dotýkajícími se území Moravskoslezského kraje.</p> <p>Ministerstvo uvádí, že koncept obsahuje požadavky na aktualizaci PÚR zohledňující např. mezinárodní závazky České republiky, resortní strategie či plnění úkolů zadaných v rámci platné PÚR. Koncept obecně navrhuje prověřit potřebu úpravy republikových priorit a jejich doplnění ve smyslu zvýšení mobility, obnovy přírodních stanovišť, bydlení a podmínek pro jeho rozvoj, dodávky energií, energetické transformace a nízkouhlíkových výroben. Konkrétně má koncept za cíl prověřit možnost vypuštění ochrany ložiska Frenštát a prověřit možnost vymezení nového rozvojového záměru týkajícího se letiště Ostrava-Mošnov ve znění: „Vymezení: rekonstrukce a rozšíření vzletové a přistávací dráhy letiště Ostrava-Mošnov, včetně nutného zázemí pro</p> <div style="display: flex; justify-content: space-between; margin-top: 20px;"> <div style="width: 45%;"> <p>Ministerstvo životního prostředí Vršovická 1442/65, 100 10 Praha 10 (+420) 26712-1111 posta@mzp.cz ISDS: 9gsaax4 www.mzp.cz</p> </div> <div style="width: 45%;"> <p>Elektronický podpis Ing. Tomislav Střelec CSc. Ministerstvo životního prostředí 20.03.2023 13:32</p> </div> </div>	<p><i>zajištění provozu letiště a s tím související infrastruktury s vazbou na logistický uzel AČR“.</i> Koncept je konkrétně zacílená také na prověření možnosti prodloužení koridoru produktovodu v úseku „letišť Ostrava-Mošnov – hranice ČR/Polsko“, prověření zařazení nového rozvojového záměru týkajícího se plochy elektrické stanice 400/110 kV v lokalitě Gutý, včetně koridoru pro její zapojení do přenosové soustavy a prověření vypuštění průplavního spojení Dunaj-Odra-Labe.</p> <p>Ministerstvo uvádí, že naplnění konceptu má být dosaženo prověřením platnosti stávajících cílů PÚR vymezených jak v obecné rovině, tak se zaměřením na konkrétní projekty a lze konstatovat, že vzhledem k jejímu organizačnímu charakteru nemůže ovlivnit prvky soustavy NATURA 2000 náležející do územní působnosti ministerstva. Ministerstvo s ohledem na uvedené konstatuje, že v rámci realizace posuzované konceptu není předpokládán významný vliv na předmět ochrany nebo celistvost evropsky významných lokalit nebo ptáčích oblastí v působnosti ministerstva.</p> <p>Na základě posouzení předložené konceptu „Zpráva o uplatňování Politiky územního rozvoje České republiky, po 4. aktualizaci“ proto ministerstvo vydává jako orgán ochrany přírody kompetentní dle § 79 odst. 3 písm. w) zákona stanovisko dle § 45i zákona, že s ohledem na územní působnost ministerstva lze vyloučit, že posuzovaná koncept může mít samostatně nebo ve spojení s jinými koncepcemi nebo záměry významný vliv na předmět ochrany nebo celistvost evropsky významných lokalit nebo ptáčích oblastí.</p> <p style="text-align: right;">Ing. Tomislav Střelec, CSc. ředitel odboru výkonu státní správy IX <i>podepsáno elektronicky</i></p> <div style="display: flex; justify-content: space-between; margin-top: 20px;"> <div style="width: 45%;"> <p>Ministerstvo životního prostředí Vršovická 1442/65, 100 10 Praha 10 (+420) 26712-1111 posta@mzp.cz ISDS: 9gsaax4 www.mzp.cz</p> </div> <div style="width: 45%;"> <p>1/2</p> </div> </div>


Stanovisko podle § 45i odst. 1 zákona o ochraně přírody a krajiny

oř. č.	Orgán ochrany přírody	Stanovisko																						
22.	Správa Krkonošského národního parku	<div data-bbox="727 336 845 451" style="text-align: center;">  </div> <div data-bbox="884 346 1157 451"> <p>Správa Krkonošského národního parku Dobrovského 3, 543 01 Vrchlabí tel.: (+420) 499 456 111 fax: (+420) 499 422 085 e-mail: podatelna@knap.cz www.knap.cz</p> </div> <div data-bbox="1127 472 1602 588" style="border: 1px solid black; padding: 5px; margin: 10px auto; width: fit-content;"> <p>Ministerstvo pro místní rozvoj ČR Staroměstské náměstí 6 110 15 Praha 1</p> </div> <div data-bbox="727 640 1558 703" style="margin-top: 20px;"> <table style="width: 100%; border-collapse: collapse;"> <tr> <td style="width: 25%;">Váš dopis zn./ze dne</td> <td style="width: 25%;">Naše značka</td> <td style="width: 25%;">Vyřizuje</td> <td style="width: 25%;">Linka</td> <td style="width: 25%;">Vrchlabí dne</td> </tr> <tr> <td></td> <td>KRNAP 02208/2023</td> <td>OSS/Ing. Hanušová/Kb</td> <td>514</td> <td>3.4.2023</td> </tr> </table> </div> <div data-bbox="727 745 1617 798" style="margin-top: 20px;"> <p>Stanovisko k návrhu Zprávy o uplatňování Politiky územního rozvoje ČR, po Aktualizaci č. 4</p> </div> <div data-bbox="727 861 1617 1060" style="margin-top: 20px;"> <p>Správa Krkonošského národního parku ve Vrchlabí jako orgán ochrany přírody pro území Krkonošského národního parku a jeho ochranného pásma, příslušný dle § 78 odst. 2 zákona ČNR č. 114/1992 Sb., o ochraně přírody a krajiny, ve znění pozdějších předpisů (dále jen „zákon“), v návaznosti na žádost zaevidovanou pod čj. KRNAP 02208/2023, doručenu dne 7.3.2023, po posouzení návrhu koncepce „Zpráva o uplatňování Politiky územního rozvoje ČR, po Aktualizaci č. 4“ žadatele Ministerstva pro místní rozvoj ČR, Staroměstské náměstí 6, 110 15 Praha 1, vydává podle § 45i odst. 1 zákona toto stanovisko:</p> </div> <div data-bbox="727 1092 1617 1165" style="margin-top: 20px;"> <p style="text-align: center;">koncepce může mít samostatně nebo ve spojení s jinými záměry nebo koncepcemi významný vliv na předmět ochrany nebo celistvost evropsky významné lokality a ptačí oblasti.</p> </div> <div data-bbox="1098 1186 1246 1218" style="text-align: center; margin-top: 10px;"> <p>Odůvodnění:</p> </div> <div data-bbox="727 1239 1617 1375" style="margin-top: 10px;"> <p>Cílem návrhu Zprávy o uplatňování Politiky územního rozvoje ČR (dále PÚR), po Aktualizaci č. 4 je vyhodnocení implementace současně platné PÚR ČR zejména do územně plánovací činnosti krajů, především ve smyslu zhodnocení plnění tzv. úkolů pro územní plánování stanovených v PÚR ČR a do činnosti resortů formou vyhodnocení plnění úkolů pro ministerstva a jiné ústřední správní úřady stanovených PÚR ČR.</p> </div> <div data-bbox="727 1396 1617 1711" style="margin-top: 10px;"> <p>Zpráva o uplatňování PÚR ČR, po Aktualizaci č. 4 obsahuje ve své kapitole d) návrhy na další aktualizaci dokumentu PÚR. Mezi nimi je v části 2 (priority PÚR ČR pro územní plánování) pod bodem 9 námět „prověřit doplnění republikové priority o napojení vymezovaných zastavitelných ploch na stávající technickou infrastrukturu“. V souvislosti s tímto je nutné uvést, že v Evropsky významné lokalitě (EVL) a Ptačí oblasti (PO) Krkonoše je vymezeno velké množství zastavitelných ploch, z nichž některé jsou již historického rázu (nebyly prověřeny z hlediska svých dopadů na soustavu NATURA 2000). Velká část z těchto ploch se nachází na lučních stanovištích, které jsou předměty ochrany soustavy NATURA 2000 v EVL Krkonoše (zejména Extenzivní sečené louky nížin a podhůří, Horské sečené louky a Druhově bohaté smilkové louky na silikátových podložích v horských oblastech), některé z nich pak v území s výskytem chřástala polního – ptačího druhu, který je předmětem ochrany soustavy NATURA 2000 v PO Krkonoše.</p> </div> <div data-bbox="727 1722 1617 1795" style="margin-top: 20px;"> <table style="width: 100%; border-collapse: collapse;"> <tr> <td style="width: 25%;">spisový znak: 40.1.02</td> <td style="width: 25%;">počet listů: 1</td> <td style="width: 25%;">bankovní spojení</td> <td style="width: 25%;">IČO: 00088455</td> </tr> <tr> <td>skartační znak: A 20</td> <td>příloha: -</td> <td>Česká národní banka</td> <td>DIČ: CZ00088455</td> </tr> <tr> <td></td> <td>počet listů (svazků) přílohy: -</td> <td>č. ú.: 000-5830601/0710</td> <td></td> </tr> </table> </div> <div data-bbox="1825 462 2715 672" style="margin-top: 20px;"> <p>Lze předpokládat, že na mnoha z těchto ploch již nebude reálně probíhat rozvoj či výstavba. Z uvedeného materiálu není zřejmé, zda by napojování těchto zastavitelných ploch na technickou infrastrukturu v souladu s novou prioritou PÚR ČR bylo nějakým způsobem omezeno, či na základě jakých kritérií by byly zastavitelné plochy k napojování vybírány a jaké konkrétní nástroje by měly k podpoře takového napojování vést. Není tedy vyloučeno, že by mohlo vést k naprosto zbytečným záborům výše uvedených stanovišť či záborům biotopu chřástala polního, které by na tyto předměty ochrany mohly mít významně negativní dopad.</p> </div> <div data-bbox="1825 693 2715 798" style="margin-top: 20px;"> <p>Na základě výše uvedených skutečností došla Správa KRNAP k závěru, že v předložené koncepci nelze vyloučit významný vliv na Evropsky významnou lokalitu Krkonoše a Ptačí oblast Krkonoše. Koncepce bude podléhat hodnocení podle § 45h a 45i zák. č. 114/1992 Sb., v platném znění.</p> </div> <div data-bbox="2344 871 2641 955" style="text-align: right; margin-top: 20px;"> <p>PhDr. Robin Böhnisch <small>Digitálně podepsal PhDr. Robin Böhnisch Datum: 2023.04.04 11:51:05 +02'00'</small></p> </div> <div data-bbox="2389 976 2626 1029" style="text-align: right; margin-top: 10px;"> <p>PhDr. Robin Böhnisch ředitel</p> </div> <div data-bbox="2255 1732 2285 1764" style="text-align: right; margin-top: 20px;"> <p>2</p> </div>	Váš dopis zn./ze dne	Naše značka	Vyřizuje	Linka	Vrchlabí dne		KRNAP 02208/2023	OSS/Ing. Hanušová/Kb	514	3.4.2023	spisový znak: 40.1.02	počet listů: 1	bankovní spojení	IČO: 00088455	skartační znak: A 20	příloha: -	Česká národní banka	DIČ: CZ00088455		počet listů (svazků) přílohy: -	č. ú.: 000-5830601/0710	
Váš dopis zn./ze dne	Naše značka	Vyřizuje	Linka	Vrchlabí dne																				
	KRNAP 02208/2023	OSS/Ing. Hanušová/Kb	514	3.4.2023																				
spisový znak: 40.1.02	počet listů: 1	bankovní spojení	IČO: 00088455																					
skartační znak: A 20	příloha: -	Česká národní banka	DIČ: CZ00088455																					
	počet listů (svazků) přílohy: -	č. ú.: 000-5830601/0710																						

Stanovisko podle § 45i odst. 1 zákona o ochraně přírody a krajiny

oř. č.	Orgán ochrany přírody	Stanovisko												
23.	Správa Národního parku České Švýcarsko	<div style="text-align: center;">  <p>SPRÁVA NÁRODNÍHO PARKU ČESKÉ ŠVÝCARSKO</p> </div> <p style="text-align: right;">Ředitel odboru ochrany přírody</p> <p style="text-align: center;">MMR Ředitel odboru Ing. Roman Vodný, Ph.D. Staroměstské náměstí 6 110 15 Praha 1 DS: 26iaava</p> <table border="0" style="width: 100%; border-collapse: collapse;"> <tr> <td style="width: 25%;">Váš dopis značky / ze dne</td> <td style="width: 25%;">č. j. / spisová značka</td> <td style="width: 25%;">datum</td> <td style="width: 25%;">vyřizuje / telefon / e-mail</td> </tr> <tr> <td>MMR-14544/2023-81</td> <td>SNPCS 01756/2023</td> <td>20.3.2023</td> <td>Bauer / 412518929</td> </tr> <tr> <td></td> <td>SZ SNPCS 01756/2023/2</td> <td></td> <td>p.bauer@npcs.cz</td> </tr> </table> <p>Věc: „Zpráva o uplatňování Politiky územního rozvoje České republiky, po Aktualizaci č.4“ – stanovisko podle § 45i zákona č.114/1992 Sb. v platném znění. Správa Národního parku České Švýcarsko (dále jen „Správa NP“) jako orgán ochrany přírody a krajiny příslušný dle § 78 odst. 2 zákona č. 114/1992 Sb., o ochraně přírody a krajiny, ve znění pozdějších předpisů (dále jen „zákon“), tímto vydává stanovisko ve smyslu § 45i odst. 1 zákona k materiálu:</p> <p style="text-align: center;">„Zpráva o uplatňování Politiky územního rozvoje České republiky, po Aktualizaci č.4“:</p> <p style="text-align: center;">Správa sděluje, že Ize vyloučit významný vliv záměru na předměty ochrany nebo celistvost evropsky významné lokality v působnosti Správy NP České Švýcarsko</p> <p style="text-align: center;">Odůvodnění:</p> <p>Správa Národního parku České Švýcarsko (dále jen „Správa NP“) obdržela dne jako orgán ochrany přírody příslušný podle ust. § 78 odst. 2 zákona č. 114/1992 Sb., o ochraně přírody a krajiny, ve znění pozdějších předpisů (dále jen zákon), obdržela dne 7.3.2023 žádost od MMR ČR, IČ:66002222, Staroměstské náměstí 6, 110 15 Praha 10, o sdělení, zda „Zpráva o uplatňování Politiky územního rozvoje České republiky, po Aktualizaci č.4“ může ovlivnit složky životního prostředí, a zda-li v procesu vyhodnocení předložené koncepce existují konkrétní vlivy na EVL a PO. Zpráva obsahuje obecné informace o plnění úkolů Politiky územního rozvoje České republiky, po Aktualizaci č.4 a jejich stavu.</p> <p>Správa Národního parku České Švýcarsko došla k závěru, že nemůže mít významný vliv na příznivý stav předmětu ochrany nebo celistvost evropsky významné lokality nebo ptačí oblasti.</p> <p>Toto stanovisko není rozhodnutím orgánu ochrany přírody vydaným ve správním řízení a nelze se proti němu odvolat.</p> <p>S pozdravem</p> <p>Ing. Petr Bauer</p> <div style="display: flex; justify-content: space-between; margin-top: 20px;"> <div style="width: 45%;"> <p style="text-align: center;">1/2</p> <p>Pražská 457/52 Tel.: +420 412 354 050 IČ: 06342477 E-mail: n.park@npcs.cz 407 46 Krásná Lípa Datová schránka: u85x3zd DIČ: CZ06342477 www.npcs.cz</p> </div> <div style="width: 45%;"> <p style="text-align: center;">2/2</p> <p>Pražská 457/52 Tel.: +420 412 354 050 IČ: 06342477 E-mail: n.park@npcs.cz 407 46 Krásná Lípa Datová schránka: u85x3zd DIČ: CZ06342477 www.npcs.cz</p> </div> </div>	Váš dopis značky / ze dne	č. j. / spisová značka	datum	vyřizuje / telefon / e-mail	MMR-14544/2023-81	SNPCS 01756/2023	20.3.2023	Bauer / 412518929		SZ SNPCS 01756/2023/2		p.bauer@npcs.cz
Váš dopis značky / ze dne	č. j. / spisová značka	datum	vyřizuje / telefon / e-mail											
MMR-14544/2023-81	SNPCS 01756/2023	20.3.2023	Bauer / 412518929											
	SZ SNPCS 01756/2023/2		p.bauer@npcs.cz											



Stanovisko podle § 45i odst. 1 zákona o ochraně přírody a krajiny

oř. č.	Orgán ochrany přírody	Stanovisko
24.	Správa Národního parku Podyjí	<div data-bbox="697 325 890 514" style="text-align: center;">  </div> <div data-bbox="934 315 1528 472" style="text-align: center;"> <p>SPRÁVA NÁRODNÍHO PARKU PODYJÍ NATIONALPARKVERWALTUNG PODYJÍ PODYJÍ NATIONALPARK ADMINISTRATION Na Vyhliče 1581 / 5, 669 02 Znojmo</p> </div> <div data-bbox="697 546 1528 630" style="display: flex; justify-content: space-between;"> <div> <p>Spisová značka: SZ NPP 0352/2023/2 Číslo jednací: NPP 0352/2023 Oprávněná úřední osoba: Zdeněk Mačát</p> </div> <div> <p>Datum: 10. 3. 2023 Telefon: 515 282 257 E-mail: zdenek.macat@nppodyji.cz</p> </div> </div> <div data-bbox="1053 651 1246 682" style="text-align: center;"> <p>Stanovisko dle § 45i</p> </div> <div data-bbox="697 703 1602 840"> <p>Správa Národního parku Podyjí (dále jen „Správa NP Podyjí“), jako orgán ochrany přírody, příslušný podle ustanovení § 75 odst. 1 písm. f) a § 78 odst. 2 zákona č. 114/1992 Sb., o ochraně přírody a krajiny, v platném znění (dále jen „zákon č. 114/1992 Sb.“), na základě předložené žádosti Ministerstva pro místní rozvoj, Staroměstské náměstí 6, 110 15 Praha 1 vydává v souladu s ustanovením § 45i odst. 1 zákona č. 114/1992 Sb. toto stanovisko ke Zprávě o uplatňování Politiky územního rozvoje České republiky, po Aktualizace č. 4:</p> </div> <div data-bbox="816 871 1484 934" style="text-align: center;"> <p>Záměr nemůže mít významný vliv na Ptačí oblast Podyjí a evropsky významné lokality v kompetenci Správy Národního parku Podyjí.</p> </div> <div data-bbox="1083 966 1216 997" style="text-align: center;"> <p>Odůvodnění:</p> </div> <div data-bbox="697 1018 1602 1071"> <p>Dne 8. 3. 2023 obdržela Správa NP žádost čj. MMR-14544/2023-81 o stanovisko ke Zprávě o uplatňování Politiky územního rozvoje České republiky, po Aktualizace č. 4.</p> </div> <div data-bbox="697 1081 1602 1291"> <p>K výše uvedenému závěru dospěl příslušný orgán ochrany přírody na základě prostudování a projednání předložených dokumentů. Z dokumentů v předložené podrobnosti vyplývá, že shrnují výsledky dosavadního naplňování plánu PÚR a tyto výsledky vyhodnocují. Dále také předkládají nové návrhy, které vycházejí z ustanovení stavebního zákona (§ 35 odst. 2) a je nutno provést je v územně plánovací činnosti krajů, obcí, ministerstev a dalších správních úřadů. Většina doplnění se týká specifických úkolů na nekonkretizovaných místech, tedy nelze předjímat významný vliv na předměty ochrany ptačí oblasti a evropsky významných lokalit v kompetenci Správy NP. Dále obsahují nové již konkrétní záměry, u kterých je možné významný vliv vyloučit, jelikož navrhované změny se netýkají ploch, kde se vyskytují předměty ochrany této ptačí oblasti a evropsky významných lokalit v kompetenci Správy NP.</p> </div> <div data-bbox="697 1302 1602 1438"> <p>I při respektování zásad formulovaných předloženými dokumenty může být navržen k realizaci záměr, u nějž nelze případný významný vliv na ptačí oblast ani evropsky významné lokality v kompetenci Správy NP vyloučit. Proto navazující záměry, projekty a činnosti mohou podléhat dalšímu posouzení dle § 45i zákona č. 114/1992 Sb. Ve smyslu § 90 odst. 1 zákona č. 114/1992 Sb. se toto stanovisko nevydává v režimu, na který se vztahují obecné předpisy o správním řízení. Toto stanovisko nenahrazuje jiná správní opatření a rozhodnutí, která se k hodnocené aktivitě vydávají podle zvláštních právních předpisů.</p> </div> <div data-bbox="1320 1564 1528 1606" style="text-align: center;"> <p>Ing. Tomáš Rothrockl</p> </div> <div data-bbox="697 1680 1602 1732" style="display: flex; justify-content: space-between;"> <div> <p>+420 515 226 722 +420 515 282 240</p> </div> <div> <p>www.nppodyji.cz / info@nppodyji.cz Datová schránka: 5qur2qf</p> </div> <div> <p>IČ: 00837971 / DIČ: CZ00837971 Bankovní účet: 35734741 / 0710</p> </div> </div>


Stanovisko podle § 45i odst. 1 zákona o ochraně přírody a krajiny

oř. č.	Orgán ochrany přírody	Stanovisko												
25.	Správa Národního parku Šumava	<div data-bbox="676 325 816 462" style="text-align: center;">  </div> <div data-bbox="866 342 1246 411" style="text-align: center;"> <p>SPRÁVA NÁRODNÍHO PARKU ŠUMAVA Odbor ochrany složek přírody NP Šumava</p> </div> <div data-bbox="1157 462 1463 577" style="text-align: center;"> <p>Ministerstvo pro místní rozvoj ČR odbor územního plánování Staroměstské náměstí 6 110 15 Praha 1 (obdrží prostřednictvím DS)</p> </div> <div data-bbox="709 684 1528 730" style="text-align: center;"> <table border="0"> <tr> <td>Vaše čj. / dopis ze dne</td> <td>naše značka</td> <td>vyřizuje / linka</td> <td>datum</td> </tr> <tr> <td>MMR-14544/2023-81 / 3. 3. 2023</td> <td>SZ NPS 02292/2022/2</td> <td>RNDr. Braun / 226</td> <td>3. 4. 2023</td> </tr> </table> </div> <div data-bbox="709 743 1596 791" style="text-align: center;"> <p><u>Stanovisko orgánu ochrany přírody z hlediska možného vlivu „Zprávy o uplatňování Politiky územního rozvoje České republiky, po Aktualizaci č. 4“ na soustavu Natura 2000</u></p> </div> <div data-bbox="709 825 1602 1060" style="text-align: center;"> <p>Správa Národního parku Šumava jako orgán ochrany přírody podle § 75 odst. 1 písm. f) zákona ČNR č. 114/1992 Sb., o ochraně přírody a krajiny, ve znění pozdějších předpisů (dále jen „ZOPK“), vykonávající státní správu v ochraně přírody a krajiny na území Národního parku Šumava a Chráněné krajinné oblasti Šumava podle ustanovení § 78 odst. 2 ZOPK (dále jen „správa“ nebo „orgán OP“), příslušná dle tohoto ustanovení vydat stanovisko orgánu ochrany přírody ke koncepcím a záměrům navrhovaným v Evropsky významné lokalitě Šumava nebo Ptačí oblasti Šumava, po posouzení Vaší žádosti o stanovisko k možnému vlivu „Zprávy o uplatňování Politiky územního rozvoje České republiky, po Aktualizaci č. 4“ z hlediska možného dopadu této zprávy na ochranu živočichů, rostlin a typů přírodních stanovišť v rámci soustavy chráněných území Natura 2000 vydává podle § 45i odst. 1 ZOPK toto stanovisko:</p> </div> <div data-bbox="709 1066 1602 1161" style="text-align: center;"> <p>Zpráva o uplatňování Politiky územního rozvoje České republiky, po Aktualizaci č. 4 nemůže mít samostatně nebo ve spojení s jinými známými záměry nebo koncepcemi významný vliv na předměty ochrany nebo celistvost Evropsky významné lokality Šumava a Ptačí oblasti Šumava.</p> </div> <div data-bbox="1059 1192 1246 1218" style="text-align: center;"> <p>O d ů v o d n ě n í:</p> </div> <div data-bbox="709 1230 1602 1444" style="text-align: center;"> <p>Orgán ochrany přírody posuzoval předložený návrh „Zprávy o uplatňování Politiky územního rozvoje České republiky, po Aktualizaci č. 4“ (dále jen „Zpráva“) z hlediska jejího vlivu na jednotlivé předměty ochrany Ptačí oblasti (dále jen „PO“) Šumava, vymezené nařízením vlády č. 681/2004 Sb., a Evropsky významné lokality (dále jen „EVL“) Šumava, která byla vymezena a zařazena do národního seznamu nařízením vlády č. 318/2013 Sb., ve znění nařízení vlády č. 73/2016 Sb., přičemž byly hodnoceny kvalitativní i kvantitativní parametry území. Posouzení bylo provedeno podle návrhu textu Zprávy, který spolu s přílohami zpracoval odbor územního plánování Ministerstva pro místní rozvoj ČR, jenž tyto texty předložila k posouzení počátkem března 2023 a zároveň je zveřejnil na webových stránkách MMR.</p> </div> <div data-bbox="709 1451 1602 1524" style="text-align: center;"> <p>Jelikož námi spravovaného území se týká jen pasáž věnovaná SOB1 – Šumava, v níž nejsou plánovány žádné zásadní změny nebo rozvojové záměry, neshledáváme žádný důvod, proč by Zpráva mohla mít významný vliv na námi spravované součásti soustavy Natura 2000</p> </div> <div data-bbox="709 1535 1602 1631" style="text-align: center;"> <p>V případě, že bude Zpráva ve znění, které bude předkládáno k projednání ve vládě ČR, nějak obsahově změněna nebo rozšířena či konkretizována na základě vydaných stanovisek orgánů OP oproti znění z března 2023, vyhrazujeme si právo vydat aktualizované stanovisko dle § 45i odst. 1 ZOPK ve vztahu k upravenému znění Zprávy.</p> </div> <div data-bbox="709 1705 1035 1728" style="text-align: center;"> <p>SPRÁVA NÁRODNÍHO PARKU ŠUMAVA</p> </div> <div data-bbox="709 1738 1549 1787" style="text-align: center;"> <table border="0"> <tr> <td>1. máje 260 385 01 Vimperk www.npsumava.cz</td> <td>tel: 388 450 111 fax: 388 413 019</td> <td>bankovní spojení ČNB České Budějovice č. 2234281/0710</td> <td>IČO 00583171 DIČ 102-00583171</td> </tr> </table> </div> <div data-bbox="1798 1764 2047 1787" style="text-align: center;"> <p>značka: SZ NPS 02292/2022/2</p> </div> <div data-bbox="2555 1764 2662 1787" style="text-align: right;"> <p>strana 2/2</p> </div> <div data-bbox="1798 457 2703 531" style="text-align: right;"> <p>Správě nejsou aktuálně známy žádné koncepce nebo konkrétní projekty, jejichž možný vliv by v kumulaci s posuzovanou Zprávou mohl být posouzen jako významný. V daném případě se nepředpokládají ani žádné nepřímé významné vlivy.</p> </div> <div data-bbox="1798 596 2021 623" style="text-align: right;"> <p>Otisk úředního razítka</p> </div> <div data-bbox="1798 688 2018 741" style="text-align: right;"> <p>Mgr. Martin Pazourek vedoucí odboru</p> </div>	Vaše čj. / dopis ze dne	naše značka	vyřizuje / linka	datum	MMR-14544/2023-81 / 3. 3. 2023	SZ NPS 02292/2022/2	RNDr. Braun / 226	3. 4. 2023	1. máje 260 385 01 Vimperk www.npsumava.cz	tel: 388 450 111 fax: 388 413 019	bankovní spojení ČNB České Budějovice č. 2234281/0710	IČO 00583171 DIČ 102-00583171
Vaše čj. / dopis ze dne	naše značka	vyřizuje / linka	datum											
MMR-14544/2023-81 / 3. 3. 2023	SZ NPS 02292/2022/2	RNDr. Braun / 226	3. 4. 2023											
1. máje 260 385 01 Vimperk www.npsumava.cz	tel: 388 450 111 fax: 388 413 019	bankovní spojení ČNB České Budějovice č. 2234281/0710	IČO 00583171 DIČ 102-00583171											

Stanovisko podle § 45i odst. 1 zákona o ochraně přírody a krajiny

oř. č.	Orgán ochrany přírody	Stanovisko
26.	<p>Újezdni úřad vojenského újezdu Boletice</p>  <p style="text-align: center;">Újezdni úřad Boletice Boletice 3, Kájov, PSČ 382 21, datová schránka m6gb3kh</p> <hr/> <p>Čj. MO 290966/2023-1518 Boletice 23. března 2023</p> <p>Ministerstvo pro místní rozvoj ČR Staroměstské náměstí 6 110 15 Praha 1</p> <p>Stanovisko k dokumentu Zpráva o uplatňování Politiky územního rozvoje České republiky po aktualizaci č. 4 K čj. MMR-14544/2023-81</p> <p>Újezdni úřad Boletice, jako příslušný správní úřad v souladu s ustanovením § 31 odst. 1 zákona č. 222/1999 Sb., o zajišťování obrany České republiky, ve znění pozdějších předpisů a jako příslušný orgán ochrany přírody podle ustanovení § 78a odst. 1 zákona č. 114/1992 Sb., o ochraně přírody a krajiny, ve znění pozdějších předpisů (dále jen „ZOPK“) vydává k dokumentu „Zpráva o uplatňování Politiky územního rozvoje České republiky po aktualizaci č. 4“ následující stanovisko:</p> <p>- z hlediska ustanovení § 45i odst. 1 ZOPK na území vojenského újezdu Boletice nemá uvedený dokument PUR ČR 4. aktualizace samostatně ani ve spojení s jinými záměry významný vliv na příznivý stav předmětu ochrany nebo celistvosti Evropsky významné lokality Boletice ani Ptačí oblasti Boletice v území vojenského újezdu Boletice.</p> <p style="text-align: center;">Odůvodnění</p> <p>Újezdni úřad Boletice, jako příslušný orgán státní správy na území vojenského újezdu, obdržel dne 9. 3. 2023 žádost Ministerstva pro místní rozvoj ČR o stanovisko ke Zprávě o uplatňování Politiky územního rozvoje ČR, po Aktualizaci č. 4 z hlediska ustanovení § 35 odst. 2 písm. e) zákona č. 183/2006 Sb., o územním plánování a stavebním řádu (stavební zákon), ve znění pozdějších předpisů.</p> <p>V červenci 2021 vláda schválila usnesením Aktualizaci č. 4 PUR ČR s úkolem zpracovat ve spolupráci s příslušnými ministry, vedoucími ostatních ústředních správních úřadů a dalšími, a předložit Zprávu o uplatňování PUR ČR do 30. 6. 2023. Hlavním účelem Zprávy o uplatňování PUR ČR po 4. aktualizaci je vyhodnotit implementaci PUR ČR do územně plánovací činnosti krajů, především ve smyslu zhodnocení plnění úkolů pro územní plánování v ní stanovených. V konečném důsledku je účelem Zprávy poskytnout vládě podklad pro její rozhodnutí o pořízení aktualizace stávající PUR ČR nebo o zpracování nového návrhu PUR ČR.</p> <p>Vzhledem k účelu území vojenského újezdu (dále jen „VÚj“), který je vymezenou částí území státu určenou k zajišťování obrany státu a k výcviku ozbrojených sil v souladu se zákonem č. 222/1999 Sb., o zajišťování obrany ČR, ve znění pozdějších předpisů, není předpoklad, že by uvedený dokument Zprávy PUR ČR ovlivnil území VÚj včetně území NATURA 2000.</p>	<p>Nedojde k negativnímu ovlivnění příznivého stavu předmětů ochrany druhů přírodních stanovišť, volně žijících živočichů a planě rostoucích rostlin v ČR ani celistvosti výše uvedené EVL (CZ0314123) a PO Boletice (CZ0311040).</p> <p><u>Mimo území vojenského újezdu je část EVL Boletice a Ptačí oblasti Boletice v kompetenci příslušného Krajského úřadu Jihočeského kraje a MŽP Odboru výkonu státní správy II, České Budějovice a část příslušného AOPK ČR, Regionální pracoviště Jižní Čechy.</u></p> <p>Kontaktní údaje: Ing. Květoslava Nováková, tel. 973 327 202.</p> <p style="text-align: right;">podplukovník Ing. Marián Varga přednosta újezdniho úřadu podepsáno elektronicky</p> <p style="text-align: center;">1 2</p> 

Stanovisko podle § 45i odst. 1 zákona o ochraně přírody a krajiny

oř. č.	Orgán ochrany přírody	Stanovisko
27.	Újezdni úřad vojenského újezdu Březina	<div data-bbox="706 367 795 457" style="text-align: center;">  </div> <div data-bbox="943 394 1507 447" style="text-align: center;"> Újezdni úřad Březina Víta Nejedlého 692, 682 01 Vyškov, ID – 7q2b3ka </div> <div data-bbox="736 499 1567 531" style="text-align: center;"> Čj.: MO 250349/2023-1493 Ve Vyškově 15. března 2023 </div> <div data-bbox="736 573 1038 657" style="text-align: center;"> Ministerstvo pro místní rozvoj ČR Staroměstské náměstí 6 110 15 Praha 1 </div> <div data-bbox="736 699 1602 762" style="text-align: center;"> Stanovisko dle ust. § 45i zákona č. 114/1992 Sb. k materiálu „Zpráva o uplatňování Politiky územního rozvoje České republiky, po Aktualizaci č. 4“ </div> <div data-bbox="736 804 1602 961" style="text-align: center;"> <p>Újezdni úřad Březina, jako orgán ochrany přírody a krajiny, příslušný podle ustanovení § 78a odst. 1 zákona č. 114/1992 Sb., o ochraně přírody a krajiny, ve znění pozdějších předpisů byl požádán o vydání stanoviska k materiálu „Zpráva o uplatňování Politiky územního rozvoje České republiky, po Aktualizaci č. 4“ dle ust. §45i zákona č. 114/1992 Sb., o ochraně přírody a krajiny, ve znění pozdějších předpisů. Žádost podalo Ministerstvo pro místní rozvoj ČR, Staroměstské náměstí 6, 110 15 Praha 1.</p> </div> <div data-bbox="736 982 1602 1087" style="text-align: center;"> <p>Vzhledem k tomu, že na území vojenského újezdu Březina <u>nebyla vvhlášena žádná evropsky významná lokalita nebo ptačí oblast</u>, lze současně <u>vyloučit vliv</u> obsahu a zaměření výše uvedeného materiálu na území správního obvodu vojenského újezdu Březina podle ustanovení §45i zákona č. 114/1992 Sb., o ochraně přírody a krajiny, ve znění pozdějších předpisů.</p> </div> <div data-bbox="736 1108 1602 1192" style="text-align: center;"> <p>Z hlediska vlivu výše uvedeného návrhu koncepce, je nezbytné brát v úvahu charakter a určení území vojenského újezdu Březina, které je územím se zvláštním režimem, což vyplývá ze zákona č. 222/1999 Sb., o zajišťování obrany České republiky, ve znění pozdějších předpisů.</p> </div> <div data-bbox="736 1213 1602 1350" style="text-align: center;"> <p>Z tohoto důvodu je nutné každý konkrétní záměr v zájmovém území Ministerstva obrany (tj. 1 km od hranice vojenského újezdu Březina) předložit k vyjádření Újezdnímu úřadu Březina a příslušné složce Ministerstva obrany (Agentura hospodaření s nemovitým majetkem, oddělení ochrany územních zájmů, Brno). V novém územním plánu vojenského újezdu Březina jsou záměry podléhající vyjádření taxativně vyjmenované.</p> </div> <div data-bbox="736 1392 875 1413" style="text-align: center;"> <i>otisk úředního razítka</i> </div> <div data-bbox="1151 1476 1484 1528" style="text-align: center;"> podplukovník Ing. Roman SMOLKA Přednosta ÚÚř Březina </div> <div data-bbox="736 1644 1320 1675" style="text-align: center;"> Vyřizuje: Bc. Ondřej Hála, DiS., tel. 973 451 843, e-mail: ekolog@vojtujezd-brezina.cz </div> <div data-bbox="1498 1732 1685 1822" style="text-align: center;">  </div>

Stanovisko podle § 45i odst. 1 zákona o ochraně přírody a krajiny

oř. č.	Orgán ochrany přírody	Stanovisko																					
28.	Újezdni úřad vojenského újezdu Libavá	<div data-bbox="727 373 786 430" style="text-align: center;"></div> <div data-bbox="1062 378 1329 430" style="text-align: center;">Újezdni úřad Libavá</div> <div data-bbox="1062 409 1329 430" style="text-align: center;">Náměstí 2, 783 07 Město Libavá</div> <hr/> <div data-bbox="727 436 1513 619"> <table style="width: 100%; border: none;"> <tr> <td style="width: 30%;">Čj.</td> <td style="width: 40%;">MO 232827/2023-1484</td> <td style="width: 30%;">Výtisk jediný</td> </tr> <tr> <td>Vyřizuje:</td> <td>Pavel Stavinoha</td> <td>Počet listů: 1</td> </tr> <tr> <td>Telefon:</td> <td>973 423 172</td> <td></td> </tr> <tr> <td>Fax:</td> <td>973 423 156</td> <td></td> </tr> <tr> <td>E-mail:</td> <td>uuvu.libava@kr-olomoucky.cz</td> <td></td> </tr> <tr> <td>ID DS:</td> <td>gibb3m2</td> <td></td> </tr> <tr> <td>Datum:</td> <td>8. března 2023</td> <td></td> </tr> </table> </div> <p data-bbox="727 703 1573 756">Stanovisko podle § 45i, zákona č. 114/1992 Sb., o ochraně přírody a krajiny - „Zpráva o uplatňování Politiky územního rozvoje České republiky, po Aktualizaci č. 4“.</p> <p data-bbox="727 777 1573 976">Újezdni úřad Libavá, jako příslušný správní úřad v souladu s ustanovením § 31, odst. 1, zákona č. 222/1999 Sb., o zajišťování obrany České republiky, ve znění pozdějších předpisů a jako příslušný orgán ochrany přírody podle ustanovení § 78a, odst. 1, zákona č. 114/1992 Sb., o ochraně přírody a krajiny, ve znění pozdějších předpisů (dále jen „ZOPK“), obdržel dne 7. března 2023 žádost čj. 14544/2023-81, od žadatele, kterým je Ministerstvo pro místní rozvoj ČR, Staroměstské náměstí 6, Praha 1, o stanovisko z hlediska ochrany životního prostředí k návrhu koncepce „Zpráva o uplatňování Politiky územního rozvoje České republiky, po Aktualizaci č. 4“.</p> <p data-bbox="727 997 1573 1039">Újezdni úřad Libavá posoudil Vámi předkládaný návrh koncepce podle § 45i, ZOPK a konstatuje že:</p> <p data-bbox="727 1060 1573 1207">Návrh koncepce – „Zpráva o uplatňování Politiky územního rozvoje České republiky, po Aktualizaci č. 4“, jejíž obsah je uveden v dokumentu, respektuje požadavky vyplývající z vlivu na území evropsky významné lokality Libavá CZ 0714133 (stanovená Nařízením vlády č. 318/2013 Sb.), přírodní rezervace Smolenské Luka EKÚ 1639 (stanovená Vyhláškou MŽP ze dne 7. června 1993) a ptačí oblast Libavá CZ0711019 (stanovená Nařízením vlády č. 533/2004 Sb.).</p> <p data-bbox="1113 1228 1246 1249" style="text-align: center;">Odůvodnění</p> <p data-bbox="727 1260 1573 1386">Především při posuzování problematiky návrhu koncepce „Zpráva o uplatňování Politiky územního rozvoje České republiky, po Aktualizaci č. 4“, je nezbytné brát v úvahu charakter a určení území Vojenského újezdu Libavá, který je územím se zvláštním režimem. Určení území vyplývá ze zákona č. 222/1999 Sb., pro toto území také platí zvláštní majetkové a vlastnické vztahy.</p> <p data-bbox="727 1396 1573 1480">Při posuzování uvedeného návrhu koncepce lze, z hlediska vlivu na životní prostředí (EVL Libavá CZ 0714133, přírodní rezervace Smolenské Luka EKÚ 1639 a ptačí oblast Libavá CZ 0711019), významný vliv vyloučit, protože se jich přímo nedotýká.</p> <p data-bbox="727 1491 1573 1543">Toto stanovisko není rozhodnutím orgánu ochrany přírody vydaným ve správním řízení a nelze se proti němu odvolat.</p> <p data-bbox="1202 1564 1558 1617" style="text-align: center;">podplukovník Ing. Ladislav Zakuťanský přednosta újezdního úřadu</p> <p data-bbox="727 1638 1498 1711"><u>Obdrželi:</u> Ministerstvo pro místní rozvoj ČR, (Hana Máchová), Staroměstské náměstí 6, Praha 1, ID DS: 261aava Újezdni úřad Libavá, Náměstí 2, 783 07 Město Libavá, - pro spis</p> <div data-bbox="1498 1732 1676 1816" style="text-align: center;"> <small>Mikromerický podpis - 8.3.2023 Certifikační úroveň podpisu: Jméno: Ing. Ladislav Zakuťanský Vydáno: 08.03.2023 - 10:48:56 https://www.mojepodpis.cz</small> </div>	Čj.	MO 232827/2023-1484	Výtisk jediný	Vyřizuje:	Pavel Stavinoha	Počet listů: 1	Telefon:	973 423 172		Fax:	973 423 156		E-mail:	uuvu.libava@kr-olomoucky.cz		ID DS:	gibb3m2		Datum:	8. března 2023	
Čj.	MO 232827/2023-1484	Výtisk jediný																					
Vyřizuje:	Pavel Stavinoha	Počet listů: 1																					
Telefon:	973 423 172																						
Fax:	973 423 156																						
E-mail:	uuvu.libava@kr-olomoucky.cz																						
ID DS:	gibb3m2																						
Datum:	8. března 2023																						

Stanovisko podle § 45i odst. 1 zákona o ochraně přírody a krajiny

oř. č.	Orgán ochrany přírody	Stanovisko
29.	Újezdni úřad vojenského újezdu Hradiště	<div data-bbox="750 415 825 495" style="text-align: center;"></div> <div data-bbox="884 415 1478 478" style="text-align: center;"> Újezdni úřad Hradiště ul. 1. máje č. 5/3, 360 06 Karlovy Vary, IČ: i79bpnz </div> <hr/> <div data-bbox="730 554 1000 581" style="text-align: center;">Čj. MO 258751/2023-1513</div> <div data-bbox="1294 554 1573 581" style="text-align: center;">Karlovy Vary 20. března 2022</div> <div data-bbox="724 655 1062 707" style="text-align: center;"> Ministerstvo pro místní rozvoj ČR Staroměstské náměstí 6 </div> <div data-bbox="724 732 866 758" style="text-align: center;">110 15 Praha 5</div> <div data-bbox="724 812 1478 837" style="text-align: center;"> Stanovisko z hlediska § 45i zákona č. 114/1992Sb., o ochraně přírody a krajiny </div> <div data-bbox="724 863 1573 1094"> <p>Újezdni úřad Hradiště, jako příslušný orgán státní správy v souladu s ustanovením § 31 odst. 1 zákona č. 222/1999 Sb., o zajišťování obrany České republiky, ve znění pozdějších předpisů a jako příslušný orgán ochrany přírody v souladu s ustanovením § 78a odst. 1 zákona č. 114/1992 Sb., o ochraně přírody a krajiny, ve znění pozdějších předpisů (dále jen „ZOPK“), byl požádán o vydání stanoviska, zda může mít koncepce „Zpráva o uplatňování Politiky územního rozvoje České republiky, po Aktualizaci č. 4“, samostatně nebo ve spojení s jinými koncepcemi významný vliv na předmět ochrany nebo celistvost EVL ne PO, v souladu s ustanovením § 45i odst. 1 zákona č. 114/1992 Sb., o ochraně přírody a krajiny, ve znění pozdějších předpisů.</p> </div> <div data-bbox="724 1119 1418 1144"> <p>Po prostudování výše uvedeného materiálu vydáváme následující stanovisko:</p> </div> <div data-bbox="724 1169 1573 1350"> <p>- podle ustanovení § 45i odst. 1 ZOPK uvedený materiál se přímo netýká území vojenského újezdu, veškeré záměry, činnosti popisované v návrhu koncepce „Zpráva o uplatňování Politiky územního rozvoje České republiky, po Aktualizaci č. 4“, se převážně budou uskutečňovat mimo vojenský újezd a proto můžeme konstatovat, že výše uvedená koncepce nebude mít samostatně nebo ve spojení s jinými koncepcemi nebo záměry významný vliv na příznivý stav předmětu ochrany nebo celistvosti Evropsky významné lokality Hradiště ani Ptáčí oblasti Doupovské hory.</p> </div> <div data-bbox="1086 1375 1213 1400" style="text-align: center;"> Odůvodnění </div> <div data-bbox="724 1415 1573 1520"> <p>Újezdni úřad Hradiště, jako příslušný orgán státní správy, obdržel žádost od Ministerstva pro místní rozvoj ČR, Staroměstské náměstí 6, 110 15 Praha 1, o stanovisko k materiálu o uplatňování koncepce „Zpráva o uplatňování Politiky územního rozvoje České republiky, po Aktualizaci č. 4“.</p> </div> <div data-bbox="724 1545 1573 1673"> <p>Při zpracování materiálu o uplatňování koncepce „Zpráva o uplatňování Politiky územního rozvoje České republiky, po Aktualizaci č. 4“, je nezbytné brát v úvahu charakter a určení území vojenského újezdu Hradiště, které je územím se zvláštním režimem, což vyplývá ze zákona č. 222/1999 Sb., o zajišťování obrany České republiky, ve znění pozdějších předpisů.</p> </div> <div data-bbox="1834 415 2677 520" style="text-align: right;"> <p>Z tohoto důvodu je nutné každý konkrétní záměr v zájmovém území Ministerstva obrany (tj. 1 km od hranice vojenského újezdu Hradiště) předložit k vyjádření Újezdnímu úřadu Hradiště a příslušné složce Ministerstva obrany (Agentura hospodaření s nemovitým majetkem, oddělení ochrany územních zájmů, Praha).</p> </div> <div data-bbox="1834 537 2552 562" style="text-align: right;"> <p>Vyřizuje: Bc. Šárka Vetyšková, tel. 973 349 917, fax 973 349 910, e-mail: vetyškovas@army.cz</p> </div> <div data-bbox="2421 613 2644 688" style="text-align: right;"> <p>Bc. Šárka Vetyšková rada podepsáno elektronicky</p> </div> <div data-bbox="2362 1734 2546 1822" style="text-align: center;"> <small>Elektronický podpis - 20.3.2022 Certifikát autora podpisu: Jméno : Bc. Šárka Vetyšková Vyděl : AC:000001 - Insignia s.p.a. Krajina : CZ</small> </div> <div data-bbox="2599 1734 2783 1822" style="text-align: center;"> <small>Elektronický podpis - 20.3.2022 Certifikát autora podpisu: Jméno : Bc. Šárka Vetyšková Vyděl : AC:000001 - Insignia s.p.a. Krajina : CZ</small> </div>

Stanovisko Ministerstva životního prostředí zpracované na základě kritérií podle přílohy č. 8 zákona o posuzování vlivů na životní prostředí s uvedením, zda má být aktualizace politiky územního rozvoje posouzena z hlediska vlivů na životní prostředí



Příloha 1d

**Stanovisko Ministerstva životního prostředí
zpracované na základě kritérií podle přílohy č. 8 zákona o posuzování
vlivů na životní prostředí s uvedením, zda má být aktualizace politiky
územního rozvoje posouzena z hlediska vlivů na životní prostředí**

Stanovisko Ministerstva životního prostředí zpracované na základě kritérií podle přílohy č. 8 zákona o posuzování vlivů na životní prostředí s uvedením, zda má být aktualizace politiky územního rozvoje posouzena z hlediska vlivů na životní prostředí

Poř. č.	Orgán ochrany přírody	Stanovisko
1.	<p>MŽP Odbor posuzování vlivů na životní prostředí a integrované prevence</p>	<div style="display: flex; justify-content: space-between;"> <div style="width: 45%;"> <p style="text-align: center;">Ministerstvo životního prostředí</p> <p style="text-align: center;">Odbor posuzování vlivů na životní prostředí a integrované prevence</p> <p>Praha dne 19. června 2023 Č. j.: MZP/2023/710/1621 Vyřizuje: Ing. Hejhal Tel.: 267 122 730 E-mail: Jan.Hejhal@mzp.cz</p> <p>Ministerstvo pro místní rozvoj ČR Odbor územního plánování Staroměstské náměstí 6 110 15 Praha 1</p> <p>Stanovisko MŽP k potřebě posouzení návrhu Aktualizace Politiky územního rozvoje, po Aktualizaci č. 4 z hlediska vlivů na životní prostředí</p> <p>Ministerstvo pro místní rozvoj (dále jen „MMR“) zpracovalo materiál „Zpráva o uplatňování Politiky územního rozvoje ČR, po Aktualizaci č. 4“ (dále jen „Zpráva“), a to v souladu s ustanovením § 35 zákona č. 183/2006 Sb., o územním plánování a stavebním řádu, ve znění pozdějších předpisů (dále jen „stavební zákon“) a na základě usnesení vlády č. 618/2021, kterým byla schválena Aktualizace č. 4 Politiky územního rozvoje ČR (dále jen „PÚR“). Před předložením Zprávy vládě ke schválení je nezbytné do ní doplnit v souladu s § 35 odst. 2 písm. f) stavebního zákona, zejména ve vazbě na návrhy nových a aktualizovaných záměrů dopravní a technické infrastruktury na aktualizaci PÚR uvedené v části d) Zprávy stanovisko Ministerstva životního prostředí (dále jen „MŽP“) zpracované na základě kritérií podle přílohy č. 8 k zákonu č. 100/2001 Sb., o posuzování vlivů na životní prostředí, ve znění pozdějších předpisů (dále jen „zákon o posuzování vlivů na životní prostředí“) s uvedením, zda má být aktualizace PÚR (dále jen „APÚR“ nebo „aktualizace“) posouzena z hlediska vlivů na životní prostředí. Na žádost MŽP doplnilo MMR své podání o další podklady, a to e-mailem ze dne 8. června 2023 zaevidovaným pod č. j.: MZP/2023/710/2240 o upravené vypořádání připomínek obdržených z mezirezortního připomínkového řízení (dále také „MPŘ“) a od obcí a veřejnosti, včetně formou revizí upravené Zprávy. E-mailem ze dne 15. června 2023 zaevidovaným pod č. j.: MZP/2023/710/2270 obdrželo MŽP dodatek ve smyslu úpravy vypořádání připomínky k podnětu „V případě plánované výstavby nových vodních děl zohledňovat jejich environmentální dopady.“ pro aktualizaci PÚR pramenícího z „Vyhodnocení vlivů uplatňování PÚR ČR, po aktualizaci č. 4, na udržitelný rozvoj území“ navrženého v souvislosti s článkem (75b) SOB9 Specifická oblast, ve které se projevuje aktuální problém ohrožení území suchem.</p> <p>APÚR bude mj. aktualizovat koncepci ve smyslu:</p> <ul style="list-style-type: none"> - prověřit doplnění republikové priority o napojení vymezovaných zastavitelných ploch na stávající technickou infrastrukturu, - prověřit doplnění republikové priority z hlediska problematiky nízkouhlíkových výroben a upřesnění vymezování ploch pro obnovitelné a nízkouhlíkové zdroje energie, - prověřit specifické oblasti nejenom z pohledu problematiky obnovitelných zdrojů energie, ale i z pohledu vymezování ploch pro obnovitelné zdroje energie v územně plánovací dokumentaci, <p style="font-size: small;">Ministerstvo životního prostředí Vršovická 1442/65, 100 10 Praha 10 (+420) 26712-1111 posta@mzp.cz ISDS: 9gsaax4 www.mzp.cz</p> <p style="font-size: small; text-align: center;">Elektronický podpis Mgr. Evžen Doležal Ministerstvo životního prostředí 19.06.2023 15:33</p> </div> <div style="width: 45%;"> <p style="text-align: center;">Ministerstvo životního prostředí</p> <p style="text-align: center;">Odbor posuzování vlivů na životní prostředí a integrované prevence</p> <ul style="list-style-type: none"> - prověřit možnost doplnění části „Kritéria a podmínky pro rozhodování o změnách v území“ o řešení problematiky významných zdrojů energetických nerostných surovin nadnárodního významu, - prověřit možnost vymezení nového rozvojového záměru týkajícího se modernizace železničních tratí v úseku Staré Město u Uherského Hradiště – Luhačovice / Bylnice / Veselí nad Moravou, - prověřit možnost vymezení nového rozvojového záměru týkajícího se vodní cesty v úseku Kroměříž – Hodonín, - prověřit možnost vymezení nového rozvojového záměru týkajícího se letiště Ostrava-Mošnov, - prověřit úpravu článku týkajícího se záměru E2 s ohledem na již realizovaný úsek vedení „Vítkov – Přeštice“, - prověřit úpravu článku týkajícího se záměru E4a tak, aby odpovídal stávajícím trendům v oblasti energetiky a dostupnosti paliv, - prověřit možnost zařazení nového rozvojového záměru týkajícího se plochy elektrické stanice 400/110 kV v lokalitě Guty, včetně koridoru pro její zapojení do přenosové soustavy. <p>MŽP obdrželo od MMR následující podklady:</p> <ul style="list-style-type: none"> - návrh Zprávy dostupný z webových stránek https://www.mmr.cz/cs/ministerstvo/stavebni-pravo/koncepce-a-strategie/politika-uzemniho-rozvoje-ceske-republiky/zprava-o-uplatnovani-politiky-uzemniho-rozvoje-cr, - aktuálně platnou PÚR dostupnou z internetové adresy https://www.mmr.cz/cs/ministerstvo/stavebni-pravo/koncepce-a-strategie/politika-uzemniho-rozvoje-ceske-republiky/uplne-zneni-politiky-uzemniho-rozvoje-ceske-republ, - stanoviska orgánů ochrany přírody (např. Správa Krkonošského národního parku pod č. j.: KRMAP 02208/2023 ze dne 3. 4. 2023, Krajský úřad Zlínského kraje, pod č. j.: KUZL 28187/2023 ze dne 21. 3. 2023, Krajský úřad kraje Vysočina pod č. j.: KUJI 32730/2023 ze dne 22. 3. 2023, Agentura ochrany přírody a krajiny ČR pod č. j.: 06123/SOPK/23 ze dne 29. 3. 2023) dle ustanovení § 45i zákona č. 114/1992 Sb., o ochraně přírody a krajiny, ve znění pozdějších předpisů (dále jen „zákon o ochraně přírody a krajiny“) se závěrem, že návrh aktualizace může mít samostatně nebo ve spojení s jinými záměry významný vliv na příznivý stav předmětu ochrany nebo celistvost evropsky významných lokalit (dále jen „EVL“) nebo ptačích oblastí (dále jen „PO“), - kopie stanovisek ministerstev, jiných ústředních správních úřadů a krajů, připomínek obcí a veřejnosti k návrhu Zprávy, - vypořádání připomínek obdržených z MPŘ a od obcí a veřejnosti, včetně formou revizí upravené Zprávy a k tomu zasláný dodatek. <p style="font-size: small;">Ministerstvo životního prostředí Vršovická 1442/65, 100 10 Praha 10 (+420) 26712-1111 posta@mzp.cz ISDS: 9gsaax4 www.mzp.cz</p> </div> </div>

Stanovisko Ministerstva životního prostředí zpracované na základě kritérií podle přílohy č. 8 zákona o posuzování vlivů na životní prostředí s uvedením, zda má být aktualizace politiky územního rozvoje posouzena z hlediska vlivů na životní prostředí

Poř. č.	Orgán ochrany přírody	Stanovisko	Stanovisko
		<p style="text-align: center;"> Ministerstvo životního prostředí</p> <p style="text-align: center;">Odbor posuzování vlivů na životní prostředí a integrované prevence</p> <p><u>MŽP na základě ustanovení § 35 odst. 2 písm. f) stavebního zákona a postupem podle § 10i odst. 2 zákona o posuzování vlivů na životní prostředí vydává následující stanovisko:</u></p> <p><u>Na základě obdržených podkladů (zejména stanovisek příslušných orgánů ochrany přírody), s přihlédnutím ke kritériím přílohy č. 8 k zákonu o posuzování vlivů na životní prostředí, a to zejména k předmětu změny koncepce MŽP sděluje, že návrh obsahu APÚR může mít významný vliv na životní prostředí a veřejné zdraví, resp. na předměty ochrany a celistvost EVL nebo PO, a proto je nezbytné provést jeho posouzení z hlediska vlivů na životní prostředí a veřejné zdraví (tzv. proces SEA), a zároveň posouzení jeho vlivů na předměty ochrany a celistvost EVL nebo PO podle ustanovení § 45i odst. 2 zákona o ochraně přírody a krajiny (dále jen „naturové posouzení“).</u></p> <p>Odůvodnění:</p> <p>Se zřetelem na obecnost poskytnutých podkladů bylo přistoupeno k souhrnnému porovnání s kritérii pro zjišťovací řízení podle přílohy č. 8 k zákonu o posuzování vlivů na životní prostředí:</p> <p>Obsah koncepce, charakteristika vlivů koncepce na životní prostředí, veřejné zdraví a lokality soustavy Natura 2000, přínos posouzení koncepce ve vztahu k posouzení jiných koncepcí zpracovávaných na odlišných úrovních v téže oblasti:</p> <p>Předmětem zamýšlené aktualizace jsou mj. také požadavky na prověření návrhů nových či aktualizovaných záměrů dopravní a technické infrastruktury např.:</p> <ul style="list-style-type: none"> • prověřit možnost vymezení nového rozvojového záměru týkajícího se modernizace železničních tratí v úseku Staré Město u Uherského Hradiště – Luhačovice / Bylnice / Veselí nad Moravou, tj. prověřit zařazení nového článku (95f) ŽD 24 na základě podkladu studie proveditelnosti, • prověřit možnost vymezení nového rozvojového záměru týkající se vodní cesty v úseku Kroměříž – Hodonín, tj. prověřit zařazení nového článku (124b) VD4 ve znění: „Vymezení: Vodní cesta využívaná na Moravě v úseku Kroměříž – Hodonín, včetně průplavu Otrokovice – Rohatec (Baťův kanál); Důvody vymezení: Zabezpečování parametrů vodních cest dopravně významných využívaných jako součásti vnitrozemské vodní dopravy pro rekreační plavbu; Úkoly pro územní plánování: Zohlednit rozvojové záměry pro rekreační plavbu, včetně plavebního okruhu u Veselí nad Moravou; Zodpovídá: Jihomoravský kraj, Zlínský kraj”, • prověřit úpravu článku týkajícího se záměru E2 s ohledem na již realizovaný úsek vedení „Vítkov – Přeštice”, • prověřit úpravu článku týkajícího se záměru E4a tak, aby odpovídal stávajícím trendům v oblasti energetiky a dostupnosti paliv, • prověřit možnost zařazení nového rozvojového záměru týkajícího se plochy elektrické stanice 400/110 kV v lokalitě Guty, včetně koridoru pro její zapojení do přenosové soustavy). <p style="text-align: center;"><small>Ministerstvo životního prostředí Vršovická 1442/65, 100 10 Praha 10 (+420) 26712-1111 posta@mzp.cz ISDS: 9gsaax4 www.mzp.cz</small></p>	<p style="text-align: center;"> Ministerstvo životního prostředí</p> <p style="text-align: center;">Odbor posuzování vlivů na životní prostředí a integrované prevence</p> <p>Zpráva, která je návrhem obsahu APÚR je zpracována invariantně. Z hlediska cílů a předmětu návrhu aktualizace, její podrobnosti a jejích potenciálních vlivů na životní prostředí a veřejné zdraví lze předpokládat, že jednovariantní řešení změny koncepce nemusí být dostačující. Nebudou-li v rámci zpracování vyhodnocení předpokládaných vlivů APÚR na udržitelný rozvoj území části B, tedy naturového posouzení, vyloučeny významné negativní vlivy aktualizace na příznivý stav předmětu ochrany nebo celistvost EVL nebo PO, bude třeba zpracovat varianty řešení, jejichž cílem bude významně negativní vlivy na území vyloučit nebo v případě, že vyloučení není možné, alespoň zmírnit.</p> <p>PÚR je strategickým dokumentem a podle stavebního zákona závazným celostátním nástrojem územního plánování, jehož hlavním účelem je zajistit koordinaci územně plánovací činnosti krajů, resp. obcí a také koordinaci resortních politik, koncepcí a dokumentů majících průřeh do území. PÚR, resp. připravovaná aktualizace, jakožto celostátní nástroj územního plánování, je koncepcí s významným potenciálem pro začlenění požadavků na ochranu životního prostředí a veřejného zdraví. Určuje ve stanoveném období požadavky na konkretizaci úkolů územního plánování v republikových, přeshraničních a mezinárodních souvislostech, zejména s ohledem na udržitelný rozvoj území, a určuje strategii a základní podmínky pro naplňování těchto úkolů.</p> <p>Za předpokladu, že ve Zprávě uvedené požadavky na prověření návrhů nových či aktualizovaných záměrů budou v aktualizaci skutečně navrhovány, pak se lze domnívat, že s těmito návrhy budou spjaty vlivy trvalé a nevratné, a to např. z hlediska ZPF či pozemků určených k plnění funkcí lesa. Dále vzhledem k předmětu aktualizace nelze vyloučit významný vliv na předměty ochrany lokalit soustavy Natura 2000 či ZCHÚ, jak uvedly některé orgány ochrany přírody, a proto jeho skutečnou míru bude nutné vyhodnotit.</p> <p>Za dodržení výše uvedeného předpokladu obdobně platí, že na základě charakteru návrhu obsahu APÚR a dotčeného území, kterým je v podstatě celá Česká republika, nebude možné vyloučit potenciální kumulativní a synergické vlivy s jinými záměry. Poté bude nezbytné vyhodnotit potenciální kumulativní a synergické vlivy a stanovit případná opatření k předcházení, vyloučení či snížení zjištěných kumulativních či synergických vlivů a stanovit případný monitoring. Za stejných okolností není v současné době možné vzhledem k návrhu obsahu aktualizace zcela vyloučit vlivy přesahující hranice České republiky, a tak bude třeba jejich míru a závažnost posoudit.</p> <p>V rámci provádění koncepce se neočekávají větší rizika pro životní prostředí a veřejné zdraví při přírodních katastrofách. Případná opatření k snížení povodňových rizik však mohou generovat potenciální problémy z hlediska druhové ochrany, a to zejména vzhledem ke změně charakteru toku, výstavbě hrází a dalším terénním úpravám, a proto je bude třeba prověřit.</p> <p>Vzhledem k celostátní působnosti koncepce a k předmětu aktualizace (rozvoj dopravní a technické infrastruktury) lze předpokládat větší zatížení obyvatel výše zmíněnými negativními vlivy, jejichž míru bude nutné posoudit.</p> <p style="text-align: center;"><small>Ministerstvo životního prostředí Vršovická 1442/65, 100 10 Praha 10 (+420) 26712-1111 posta@mzp.cz ISDS: 9gsaax4 www.mzp.cz</small></p>

Stanovisko Ministerstva životního prostředí zpracované na základě kritérií podle přílohy č. 8 zákona o posuzování vlivů na životní prostředí s uvedením, zda má být aktualizace politiky územního rozvoje posouzena z hlediska vlivů na životní prostředí

Poř. č.	Orgán ochrany přírody	Stanovisko
		<div style="display: flex; justify-content: space-between;"> <div style="width: 48%;"> <p style="text-align: center;">Odbor posuzování vlivů na životní prostředí a integrované prevence</p> <p style="text-align: center;">Ministerstvo životního prostředí</p> <p>Posouzení APÚR z hlediska jejich vlivů na životní prostředí má především zajistit její environmentální integritu a prevenci závažných či nevratných poškození životního prostředí a lidského zdraví a zároveň podporovat udržitelný rozvoj území.</p> <p><u>MŽP jako dotčený orgán při pořizování politiky územního rozvoje v souladu s ustanovením § 10i odst. 2 zákona o posuzování vlivů na životní prostředí stanovuje níže uvedené požadavky na obsah a rozsah posouzení návrhu APÚR z hlediska vlivů na životní prostředí a veřejné zdraví (dále také „vyhodnocení SEA“). Obecně však platí zásada, že MŽP požaduje zpracovat vyhodnocení vlivů návrhu APÚR na životní prostředí a veřejné zdraví dle přílohy ke stavebnímu zákonu, v rozsahu ustanovení § 2 zákona o posuzování vlivů na životní prostředí, a v takové podrobnosti, jaká odpovídá měřítku zpracování návrhu APÚR. Jelikož příslušné orgány ochrany přírody nevykloučily ve svých stanoviscích dle § 45i odst. 1 zákona o ochraně přírody a krajiny významný vliv návrhu APÚR na lokality soustavy NATURA 2000, musí být návrh mimořádné aktualizace předmětem posouzení podle § 45i odst. 2 a 13 zákona o ochraně přírody a krajiny a jeho prováděcího předpisu (vyhláška č. 142/2018 Sb., o náležitostech posouzení vlivu záměru a koncepce na EVL a PO a o náležitostech hodnocení vlivu závažného zásahu na zájmy ochrany přírody a krajiny).</u></p> <ol style="list-style-type: none"> Při zpracování vyhodnocení vlivů návrhu APÚR na životní prostředí je třeba zohlednit relevantní soudní judikaturu a vycházet z „Metodického doporučení pro vyhodnocení vlivů PÚR ČR a ZÚR na životní prostředí“ zveřejněného ve Věstníku MŽP (ročník XV – únor 2015 – částka 2). Zpracované vyhodnocení SEA musí být přezkoumatelné, logicky srozumitelné, konzistentní apod. Rovněž je nutné, aby autorizované osoby zpracovávající jednotlivá hodnocení vzájemně spolupracovaly a rovněž navrhovaná opatření zajišťující minimalizaci zjištěných potenciálních negativních vlivů na životní prostředí, veřejné zdraví a lokality soustavy Natura 2000 konzultovaly s pořizovatelem aktualizace, resp. zpracovatelem. Závěry vyhodnocení SEA a naturového posouzení musí být relevantně zapracovány do návrhu aktualizace (ještě před předložením do MPŘ), proto pouhé navrhování minimalizačních opatření projektového charakteru v jednotlivých hodnoceních není žádoucí, jelikož nebude dostatečně ošetřena strategická úroveň. Požadujeme, aby autorizovaná osoba v rámci vyhodnocení SEA vypracovala závěry a doporučení včetně návrhu stanoviska MŽP k návrhu APÚR s uvedením jasných výroků, zda lze z hlediska potenciálních negativních vlivů na životní prostředí a veřejné zdraví s aktualizací APÚR jako celkem, tak s jednotlivými opatřeními souhlasit, souhlasit s požadavky včetně jejich upřesnění, anebo nesouhlasit. <p style="font-size: small;">Ministerstvo životního prostředí Vršovická 1442/65, 100 10 Praha 10 (+420) 26712-1111 posta@mzp.cz ISDS: 9gsaax4 www.mzp.cz</p> <p style="text-align: right;">5/6</p> </div> <div style="width: 48%;"> <p style="text-align: center;">Odbor posuzování vlivů na životní prostředí a integrované prevence</p> <p style="text-align: center;">Ministerstvo životního prostředí</p> <p>4. V rámci vyhodnocení SEA i naturového posouzení požadujeme zohlednit vyjádření věcných útvarů MŽP, která jsou nedílnou součástí tohoto stanoviska, a to v podrobnosti odpovídající míře podrobnosti zpracování PÚR ČR.</p> <p style="text-align: right;">Mgr. Evžen Doležal ředitel odboru posuzování vlivů na životní prostředí a integrované prevence <i>podepsáno elektronicky</i></p> <p>Příloha</p> <ul style="list-style-type: none"> vyjádření MŽP, odbor ochrany ovzduší vyjádření MŽP, odboru druhové ochrany a implementace mezinárodních závazků vyjádření MŽP, odboru odbor zvláštní územní ochrany přírody a krajiny <p>Na vědomí</p> <ul style="list-style-type: none"> MŽP, odbor druhové ochrany a implementace mezinárodních závazků MŽP, odbor odbor zvláštní územní ochrany přírody a krajiny MŽP, odbor ochrany ovzduší Agentura ochrany přírody a krajiny ČR, Kaplanova 1931/1, 148 00 Praha 11 – Chodov <p style="font-size: small;">Ministerstvo životního prostředí Vršovická 1442/65, 100 10 Praha 10 (+420) 26712-1111 posta@mzp.cz ISDS: 9gsaax4 www.mzp.cz</p> <p style="text-align: right;">6/6</p> </div> </div>

**Stanovisko Ministerstva životního prostředí zpracované na základě kritérií podle přílohy č. 8 zákona o posuzování vlivů
na životní prostředí s uvedením, zda má být aktualizace politiky územního rozvoje posouzena
z hlediska vlivů na životní prostředí**

Poř. č.	Orgán ochrany přírody	Stanovisko
2.	<p>MŽP Odbor posuzování vlivů na životní prostředí a integrované prevence – odbor 620</p>	<div style="display: flex; justify-content: space-between;"> <div style="width: 45%;"> <p style="text-align: center;"> Ministerstvo životního prostředí</p> <p>Odbor zvláštní územní ochrany přírody a krajiny Vršovická 65 100 10 Praha 10</p> <p>Praha dne 17. května 2023 Ev. č.: ENV/2023/459213</p> <p style="text-align: center;">Odbor posuzování vlivů na životní prostředí a integrované prevence Ministerstvo životního prostředí</p> <p>Vyjádření odboru 620 k materiálu „Zpráva o uplatňování Politiky územního rozvoje České republiky, po aktualizaci č. 4“ (ENV/2023/459213 – MZP/2023/710/1621)</p> <p>Vážený pane řediteli,</p> <p>k předloženému materiálu „Zpráva o uplatňování Politiky územního rozvoje České republiky, po aktualizaci č. 4“ k výzvě k uplatnění vyjádření, na které složky ŽP by se vyhodnocení SEA předložené „Zprávy“ mělo zaměřit, uplatňujeme za odbor zvláštní územní ochrany přírody a krajiny následující připomínky a požadavky, na které složky životního prostředí, jejich parametry a vlivy by se vyhodnocení mělo zejména zaměřit:</p> <ol style="list-style-type: none"> 1) Vyhodnotit, zda je „Zpráva“, a to především nově navrhované záměry k pořízení nové aktualizace Politiky územního rozvoje uvedené v části d) „Zprávy“ v souladu s již schválenými koncepčními dokumenty v ochraně přírody a krajiny národní úrovně - Státním programem ochrany přírody a krajiny ČR 2020 - 2025, Státní politikou životního prostředí ČR 2021-2030 s výhledem do roku 2050 a Strategii ochrany biologické rozmanitosti ČR 2016–2025. 2) V rámci vyhodnocení SEA vyhodnotit vliv „Zprávy“ na zvláště chráněná území, respektive zda realizací uvedených opatření/záměrů nemůže dojít k ohrožení předmětů a cílů ochrany soustavy zvláště chráněných území. Toto vyhodnocení zaměřit zejména na aktualizované konkrétní koridory a plochy apod. uvedené v části d) této zprávy i na obecněji formulované požadavky na aktualizaci PÚR ČR v jednotlivých kapitolách, např. v části d) kapitole 5 na str. 16 v bodě 1: „<i>Provéřít vymezení rozvojových záměrů dopravní infrastruktury s ohledem na skutečnost, zda důvody pro vymezení jednotlivých záměrů nepominuly a zda není vhodné vymezení jiné, s aktuální potřebou řešení a provést potřebné úpravy stávajících a příp. vymezení nových záměrů</i>“. 3) S ohledem na výše uvedený bod požadujeme navrhnout ve vyhodnocení případná opatření k předcházení, vyloučení či snížení negativních vlivů navrhovaných ploch, koridorů atd. na soustavu zvláště chráněných území. <p style="text-align: center;"><small>Ministerstvo životního prostředí, Vršovická 1442/65, 100 10 Praha 10, (+420) 26712-1111, www.mzp.cz, posta@mzp.cz, ISDS: 9gsaax4</small></p> </div> <div style="width: 45%; text-align: right;"> <p style="text-align: center;"> Ministerstvo životního prostředí</p> <p>S pozdravem</p> <p style="text-align: right;">Ing. Petr Stloukal ředitel odboru zvláštní územní ochrany přírody a krajiny</p> <p style="text-align: center;"><small>Ministerstvo životního prostředí, Vršovická 1442/65, 100 10 Praha 10, (+420) 26712-1111, www.mzp.cz, posta@mzp.cz, ISDS: 9gsaax4</small></p> </div> </div>

**Stanovisko Ministerstva životního prostředí zpracované na základě kritérií podle přílohy č. 8 zákona o posuzování vlivů
na životní prostředí s uvedením, zda má být aktualizace politiky územního rozvoje posouzena
z hlediska vlivů na životní prostředí**

Poř. č.	Orgán ochrany přírody	Stanovisko
3.	MŽP Odbor posuzování vlivů na životní prostředí a integrované prevence – odbor 630	<div style="display: flex; justify-content: space-between;"> <div style="width: 45%;">  <p>Ministerstvo životního prostředí</p> <p>Praha dne 16. června 2023 Č. j.: MZP/2023/630/1226 Vyřizuje: Ing. Hana Gillarová, Ph.D.</p> </div> <div style="width: 45%;"> <p>Odbor druhové ochrany a implementace mezinárodních závazků Vršovická 65 100 10 Praha 10</p> <p>Odbor posuzování vlivů na životní prostředí a integrované prevence Ministerstvo životního prostředí</p> </div> </div> <p>Vyjádření odboru 630 k návrhu „Zprávy o uplatňování Politiky územního rozvoje ČR, po 4. aktualizaci“ (ENV/2023/459213 - MZP/2023/710/1621)</p> <p>Vážený pane řediteli,</p> <p>na základě ustanovení § 79 odst. 3 písm. s) zákona č. 114/1992 Sb., o ochraně přírody a krajiny, ve znění pozdějších předpisů (dále jen „ZOPK“), uplatňujeme k předloženému materiálu následující:</p> <p>Z předložených materiálů vyplývá, že předmětem budoucí (aktualizace) PÚR budou úkoly, které mají prověřit potřeby v oblastech dopravy (dopravních staveb), energetiky (energetických staveb), vymezování vhodných lokalit pro OZE a jiných nízkouhlíkových zdrojů, napojení zastavitelných ploch na technickou infrastrukturu a další záměry, které mohou být navrženy v souladu aktuálními požadavky a politikou ČR a EK.</p> <p>K materiálu byla vydána stanoviska příslušných orgánů ochrany přírody (Správou KRNP č.j. KRNP 02208/2023 ze dne 3. 4. 2023, MŽP, OVSS IIIV – Olomouc č.j. MZP/2023/570/494 ze dne 5. 4. 2023, Krajským úřadem Zlínského kraje, pod č.j. KUZL 28187/2023 ze dne 21. 3. 2023, Krajského úřadu kraje Vysočina č.j. KUJI 32730/2023 ze dne 22. 3. 2023, Krajského úřadu Středočeského kraje č.j. 034837/2023/KUSK ze dne 14. 4. 2023 a AOPK ČR č.j. 06123/SOPK/23 ze dne 29. 3. 2023) z hlediska § 45i odst. 1 ZOPK, která nevyloučila významný vliv požizované PÚR (zprávy o uplatňování) na lokality soustavy Natura 2000. Pořizovaná aktualizace PÚR musí být tedy v souladu s ustanovením § 45i odst. 2 ZOPK posouzena z hlediska jejích vlivů na lokality soustavy Natura 2000. V hodnocení zpracovaném dle § 45i odst. 2 ZOPK je nezbytné posoudit vlivy všech úkolů, které by mohly generovat významné vlivy na lokality soustavy Natura 2000, resp. na ekologické nároky předmětů ochrany, které by budoucí záměry mohly negativně ovlivnit, resp. s ohledem na míru podrobnosti PÚR je nezbytné identifikovat možná rizika, která by mohla nastat při stabilizaci ploch, koridorů či úkolů v rámci celé ČR ve vztahu k nim.</p> <p>S pozdravem</p> <p style="text-align: center;">Ing. Jan Šíma ředitel odboru druhové ochrany a implementace mezinárodních závazků <i>schváleno elektronicky</i></p> <div style="display: flex; justify-content: space-between; margin-top: 20px;"> <div style="width: 45%;"> <p>Ministerstvo životního prostředí Vršovická 1442/65, 100 10 Praha 10 (+420) 26712-1111 posta@mzp.cz ISDS: 9gsaax4 www.mzp.cz</p> </div> <div style="width: 45%; text-align: right;"> <p>1/1</p>  </div> </div>

**Stanovisko Ministerstva životního prostředí zpracované na základě kritérií podle přílohy č. 8 zákona o posuzování vlivů
na životní prostředí s uvedením, zda má být aktualizace politiky územního rozvoje posouzena
z hlediska vlivů na životní prostředí**

Poř. č.	Orgán ochrany přírody	Stanovisko
4.	MŽP Odbor ochrany ovzduší Odbor posuzování vlivů na životní prostředí a integrované prevence – odbor 820	<div style="display: flex; justify-content: space-between;"> <div style="width: 45%;">  <p>Ministerstvo životního prostředí</p> <p>Praha dne 12. května 2023 Č. j.: MZP/2023/820/848 Vyřizuje: Jana Šestáková</p> </div> <div style="width: 45%;"> <p>Odbor ochrany ovzduší Vršovická 1442/65 100 10 Praha 10</p> <p>Odbor posuzování vlivů na životní prostředí a integrované prevence Ministerstvo životního prostředí</p> </div> </div> <p>Vyjádření odboru – spolupráce k dokumentu ev. č. ENV/2023/459213 ve věci „Zpráva o uplatňování Politiky územního rozvoje ČR, po aktualizaci č. 4, v souladu s § 35, odst. 2, písm. f) stavebního zákona“</p> <p>Vážený pane řediteli,</p> <p>v návaznosti na žádost Ministerstva pro místní rozvoj v souvislosti se zpracováním Zprávy o uplatňování Politiky územního rozvoje ve znění aktualizace č. 4 sděluji následující.</p> <p>V případě zpracování aktualizace Politiky územního rozvoje ČR požadujeme v rámci posouzení této koncepce z hlediska jejího vlivu na životní prostředí podle zákona č. 100/2001 Sb., o posuzování vlivů na životní prostředí, v platném znění, provést rovněž zhodnocení jejího dopadu na kvalitu ovzduší.</p> <p>Vzhledem k tomu, že v současné době není jasné, kdy bude provedeno hodnocení vlivu výše uvedené koncepce na životní prostředí, upozorňujeme, že ke konci roku 2023 bude zaktualizován Národní program snižování emisí ČR a v návaznosti na něj i Programy zlepšování kvality ovzduší pro zóny a aglomerace. Při zpracování hodnocení vlivu koncepce na životní prostředí proto požadujeme, aby byly použity aktuálně platné koncepční dokumenty v oblasti ochrany ovzduší.</p> <p>S pozdravem</p> <p style="text-align: right;">Ing. Kurt Dědič ředitel odboru ochrany ovzduší <i>schváleno elektronicky</i></p> <div style="display: flex; justify-content: space-between; margin-top: 20px;"> <div style="width: 45%;"> <p>Ministerstvo životního prostředí Vršovická 1442/65, 100 10 Praha 10 (+420) 26712-1111 posta@mzp.cz ISDS: 9gsaa4 www.mzp.cz</p> </div> <div style="width: 45%;"> <p>Elektronický podpis Ing. Kurt Dědič Ministerstvo životního prostředí 17.05.2023 15:52</p>  </div> </div>