



EVROPSKÁ UNIE  
Evropský fond pro regionální rozvoj  
Integrovaný regionální operační program



MINISTERSTVO  
PRO MÍSTNÍ  
ROZVOJ ČR

# ÚZEMNÍ STUDIE KRAJINY SPRÁVNÍHO OBVODU ORP ČERNOŠICE

Ing. arch. Veronika Šindlerová, Ph.D.

Ing. Vojtěch Novotný, Ph.D.



Česká zemědělská univerzita v Praze  
Fakulta životního prostředí

MMR | 13. 9. 2019

# Doplňující průzkumy a rozbory

Územní studie krajiny správního obvodu ORP Černošice

## ÚZEMNÍ STUDIE KRAJINY SPRÁVNÍHO OBVODU ORP ČERNOŠICE DOTAZNÍK PRO OBCE

Obec: Klikněte nebo klepněte sem a zadejte text.  
Dotazník vyplnil(a): Klikněte nebo klepněte sem a zadejte text.  
E-mail: Klikněte nebo klepněte sem a zadejte text.  
Telefon: Klikněte nebo klepněte sem a zadejte text.

**1. Jste ochotná/ochotný aktivně s námi spolupracovat na tvorbě územní studie?**

- Ano  
 Ne

**Pokud ano, jaká forma spolupráce by Vám nejvíce vyhovovala?**

- Jednotlivá osobní setkání s rozhovory  
 Intenzivní osobní pracovní setkání / pracovní workshop  
 Korespondenční prostřednictvím e-mailu

**2. Čeho si na krajině Vaší obce nejvíce ceníte?**

Jaké prvky nebo části krajiny Vaší obce považujete za hodnotné a chtěli byste je zachovat a chránit i pro budoucí generace? Kterých prvků nebo částí krajiny si obyvatelé Vaší obce nejvíce cení a se kterými se nejvíce ztotožňují?

Klikněte nebo klepněte sem a zadejte text.

**3. Potýkáte se v krajině Vaší obce s nějakými problémy?**

Trápí Vás nevhodné využití či nevhodný stav a vzhled některých částí krajiny Vaší obce?  
Trápí Vás v některých částech krajiny problémy se zadržováním vody v krajině (vodní eroze půdy, splachy půdy při příválových deštích, zamokřené půdy apod.)?  
Trápí Vás na území Vaší obce sucho?

Klikněte nebo klepněte sem a zadejte text.

**4. Jsou některé části krajiny Vaší obce obtížně prostupné či zcela neprostupné pro chodce a cyklisty? Pokud ano, prosím, uveďte konkrétní případy a přiložte obrázek se zákresem obtížně prostupných či neprostupných míst do mapy.**

Klikněte nebo klepněte sem a zadejte text.

**5. Je něco, co obyvatelé Vaší obce v krajině postrádají?**

Územní studie krajiny správního obvodu ORP Černošice

Klikněte nebo klepněte sem a zadejte text.

**6. Jaké hlavní téma krajiny Vaší obce by územní studie krajiny podle Vás měla řešit?**

Klikněte nebo klepněte sem a zadejte text.

**7. Disponuje Vaše obec nějakými studiemi/projekty týkajícími se krajiny (nad rámec územního plánu), které bychom v územní studii krajiny neměli opominout? Pokud ano, prosíme o jejich zaslání v elektronické podobě.**

Klikněte nebo klepněte sem a zadejte text.

**8. Můžete nám doporučit nějaké znalce krajiny Vaší obce? Pokud ano, můžete nám zaslat kontaktní údaje na ně (jméno/název, e-mail, příp. telefon)?**

Typicky občanská sdružení pečující o přírodu a krajinu, místní drobní zemědělci/farmáři, chovatelé koní, okrašlovací spolky apod.

Klikněte nebo klepněte sem a zadejte text.

**Velice Vám děkujeme za Váš čas strávený vyplněním tohoto dotazníku!**

Prosíme o zaslání vyplněného dotazníku přílohou e-mailu na adresu: [veronika.sindlerova@live.com](mailto:veronika.sindlerova@live.com)

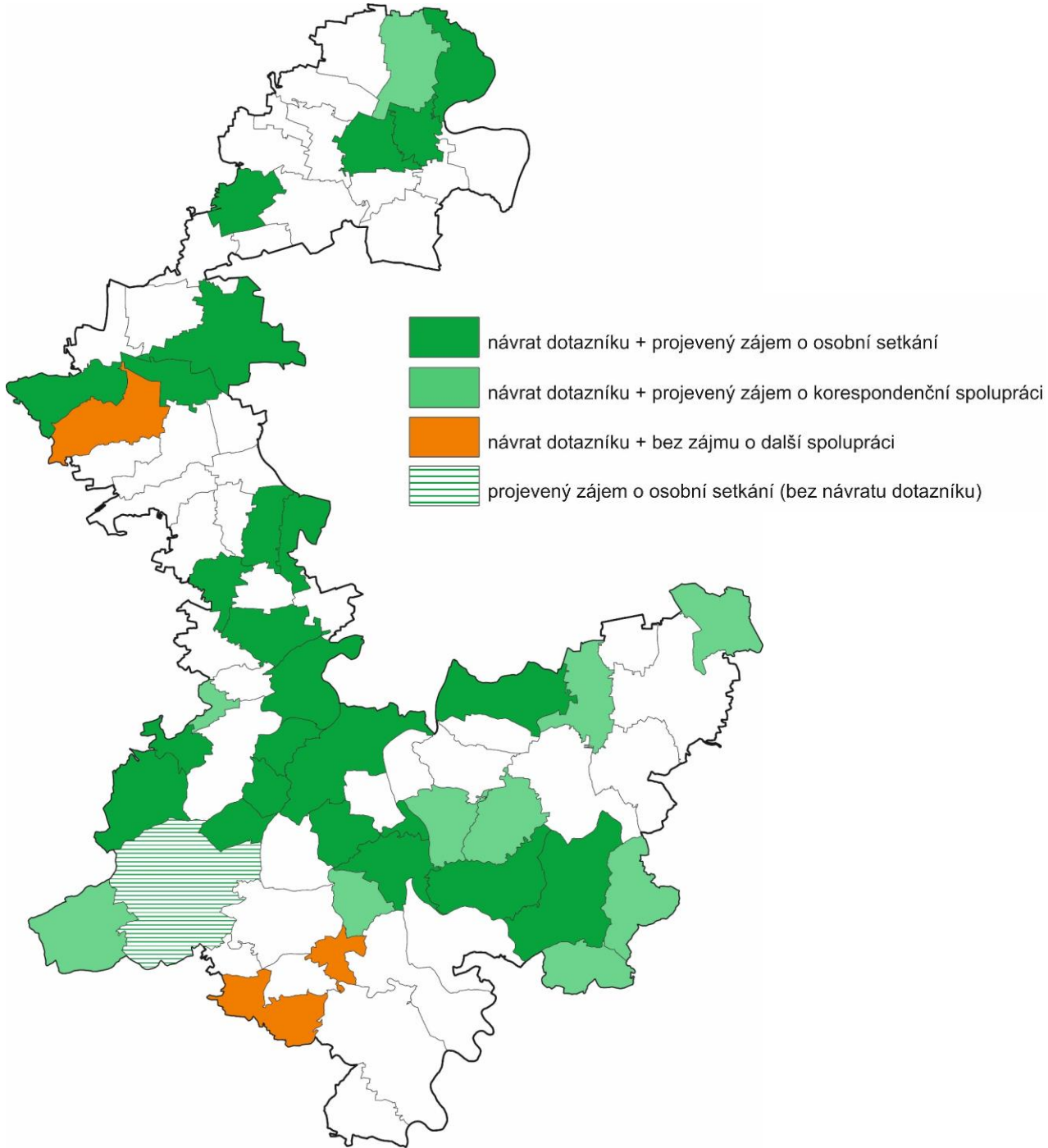
Kontaktní osoba zpracovatelského týmu České zemědělské univerzity v Praze ve věci dotazníku:

**Ing. arch. Veronika Šindlerová, Ph.D.**

T | 602 442 651

E | [veronika.sindlerova@live.com](mailto:veronika.sindlerova@live.com)

## ÚZEMNÍ STUDIE KRAJINY SPRÁVNÍHO OBVODU ORP ČERNOŠICE



SO ORP Černošice:

---

79 obcí [100 %]

SO ORP Černošice:	79 obcí [100 %]
Návratnost dotazníku:	<b>36 obcí [45,5 %]</b>

SO ORP Černošice:	79 obcí [100 %]
Návratnost dotazníku:	<b>36 obcí [45,5 %]</b>
Projevený zájem o další aktivní spolupráci:	<b>33 obcí [41,8 %]</b>

SO ORP Černošice:	79 obcí [100 %]
Návratnost dotazníku:	<b>36 obcí [45,5 %]</b>
Projevený zájem o další aktivní spolupráci:	<b>33 obcí [41,8 %]</b>
Projevený zájem o osobní setkání:	<b>25 obcí [31,6 %]</b>



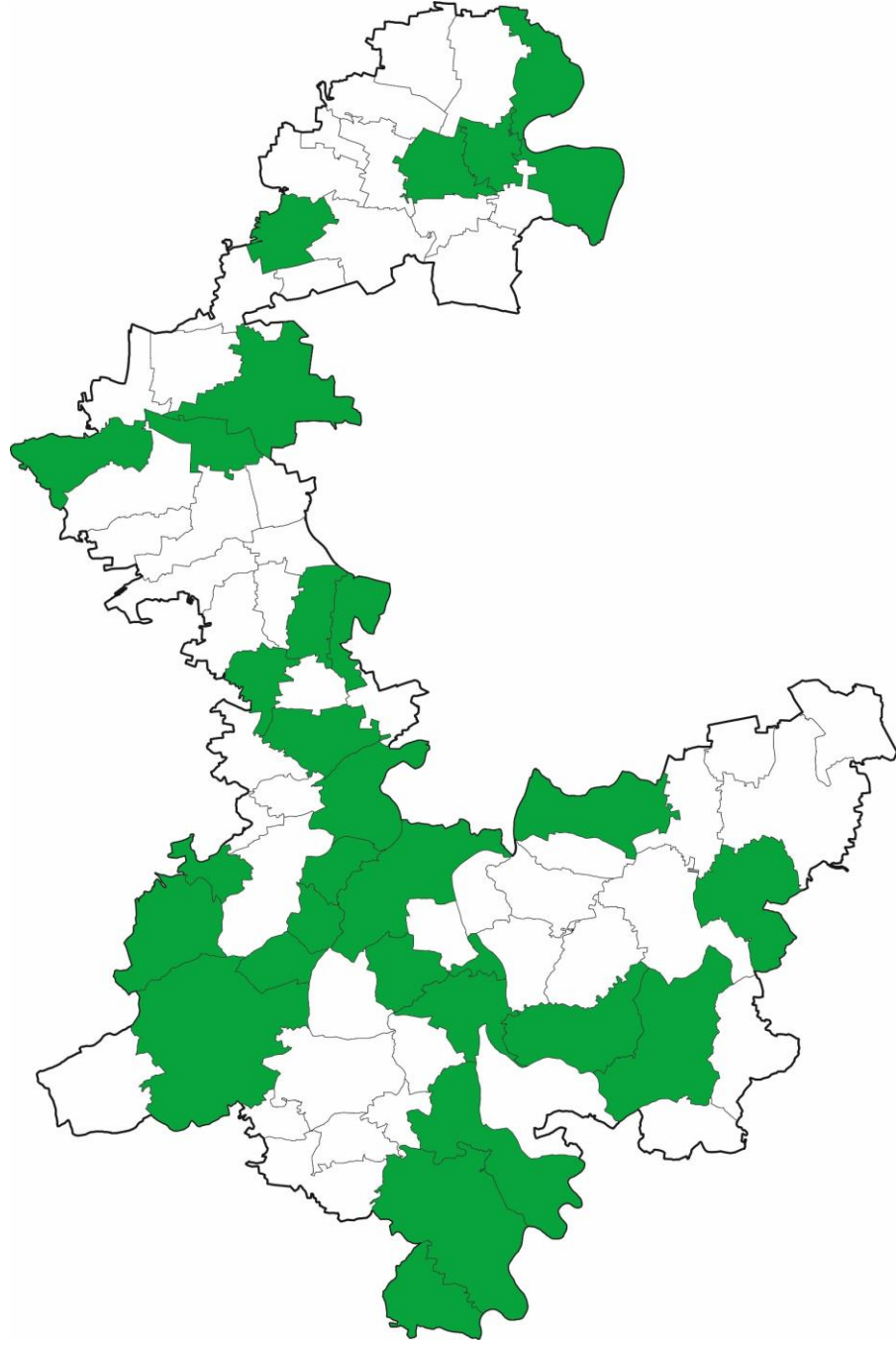
<u>SO ORP Černošice:</u>	<u>79 obcí [100 %]</u>
Návratnost dotazníku:	<b>36 obcí [45,5 %]</b>
Projevený zájem o další aktivní spolupráci:	<b>33 obcí [41,8 %]</b>
Projevený zájem o osobní setkání:	<b>25 obcí [31,6 %]</b>
Projevený zájem jen o korespondenční spolupráci:	<b>10 obcí [12,7 %]</b>

<u>SO ORP Černošice:</u>	<u>79 obcí [100 %]</u>
Návratnost dotazníku:	<b>36 obcí [45,5 %]</b>
Projevený zájem o další aktivní spolupráci:	<b>33 obcí [41,8 %]</b>
Projevený zájem o osobní setkání:	<b>25 obcí [31,6 %]</b>
Projevený zájem jen o korespondenční spolupráci:	<b>10 obcí [12,7 %]</b>
Bez zájmu o další spolupráci:	<b>3 obce [3,8 %]</b>

**ÚZEMNÍ STUDIE KRAJINY SPRÁVNÍHO OBVODU ORP ČERNOŠICE**

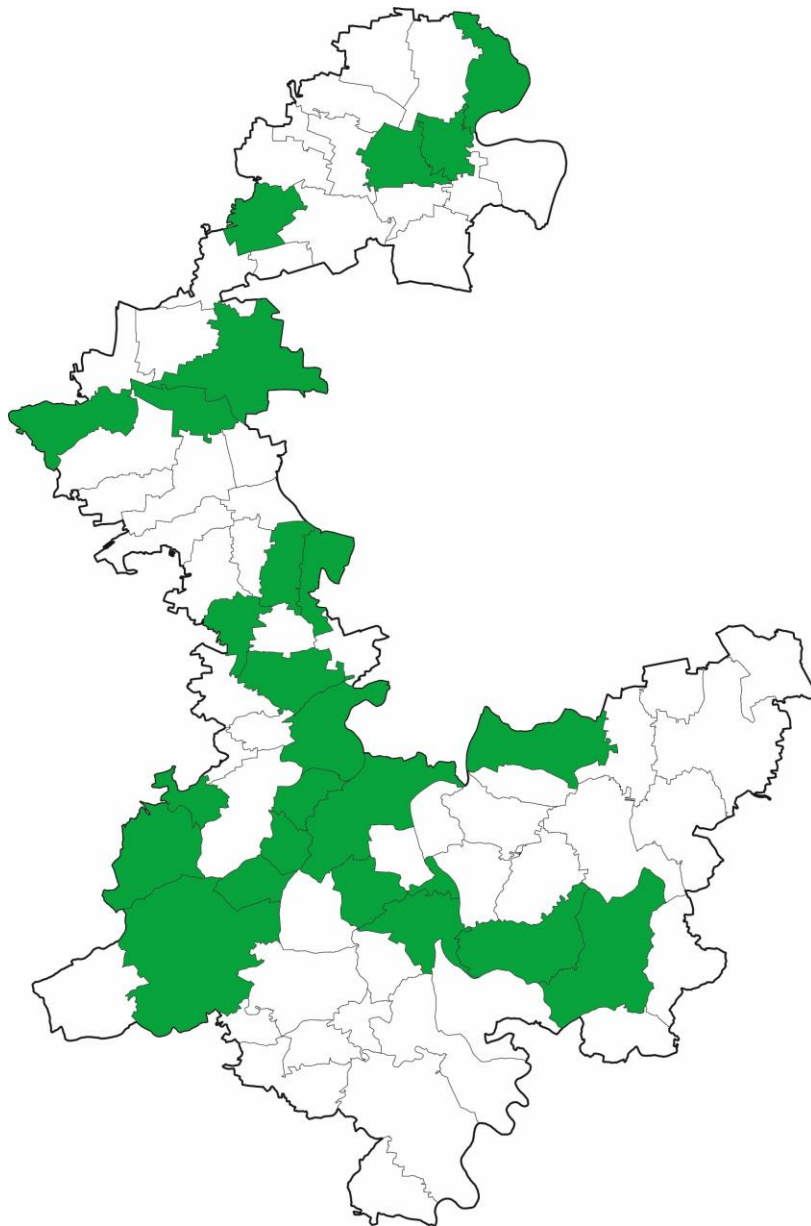


# ÚZEMNÍ STUDIE KRAJINY SPRÁVNÍHO OBVODU ORP ČERNOŠICE

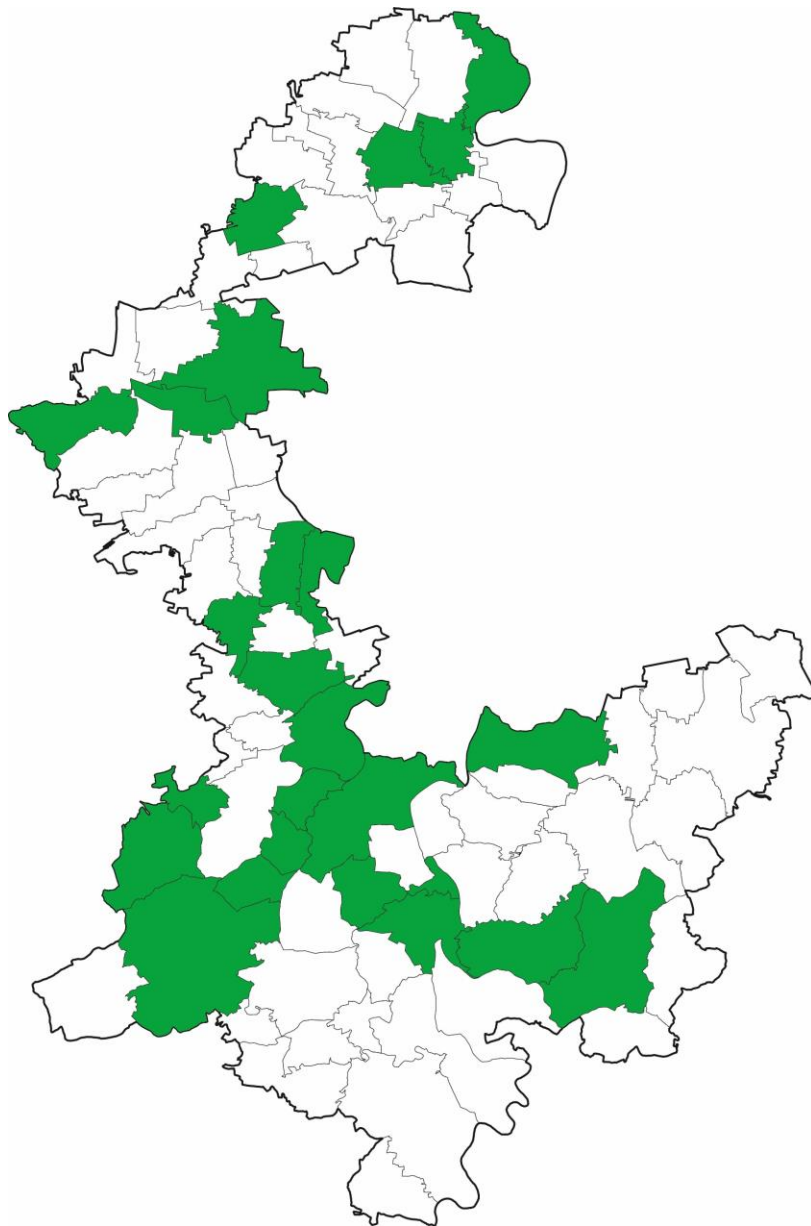


## Zájem o osobní setkání

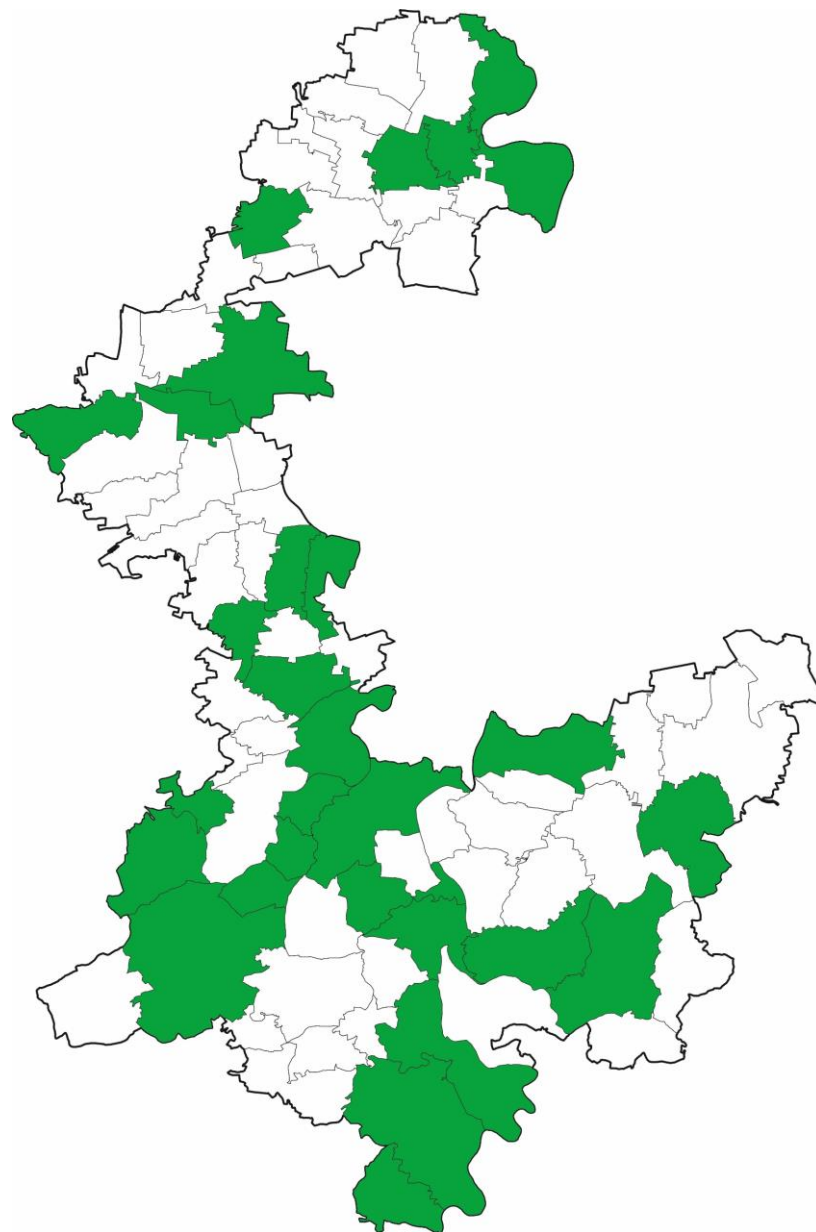
ÚZEMNÍ STUDIE KRAJINY SPRÁVNÍHO OBVODU ORP ČERNOŠICE



## Zájem o osobní setkání



## Skutečné osobní setkání











# Koncept návrhu



# Územní Studie Krajiny SO ORP ČERNOŠICE

Ing. Mgr. Veronika Šedivá, Ph.D., Ing. Vladimír Ševčík, Ph.D.  
Ing. Mgr. Barbora Ing. David Ševčík, Ph.D., Ing. Veronika Šedivá, Ing. David Kábr, Ph.D.,  
Mgr. Ing. Mgr. Marek Hájek, Ph.D., Ing. Miroslav Čížek  
A1: Katedra zeměpisu, Ústí nad Labem

Ministry of Education, Youth and Sports of the Czech Republic  
Ministry of Education, Youth and Sports of the Slovak Republic





Územní studie krajiny  
SO ORP ČERNOŠICE

Logo of the University of Jyväskylä and the Ministry of Regional Development and Infrastructure.

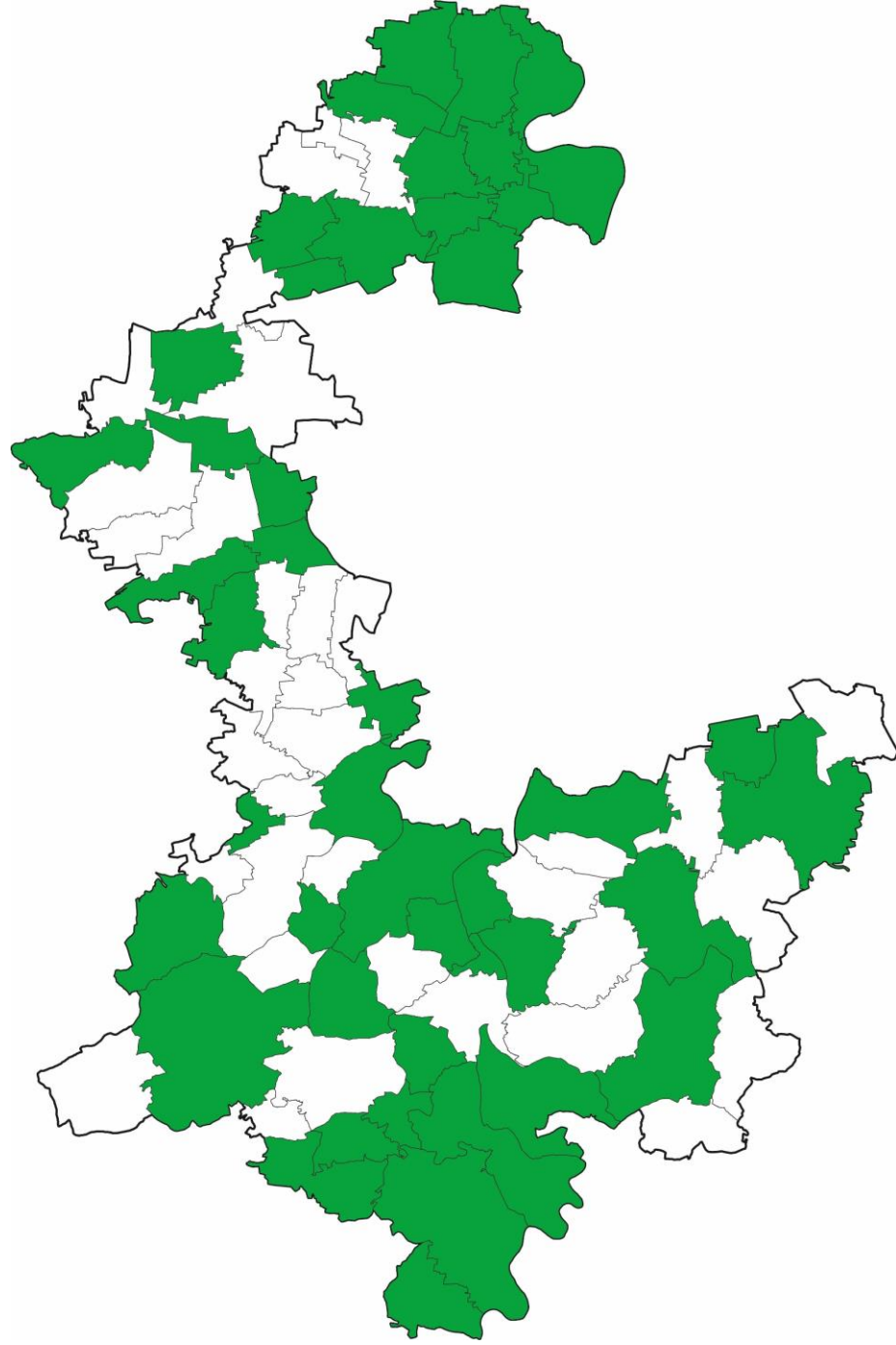








# ÚZEMNÍ STUDIE KRAJINY SPRÁVNÍHO OBVODU ORP ČERNOŠICE





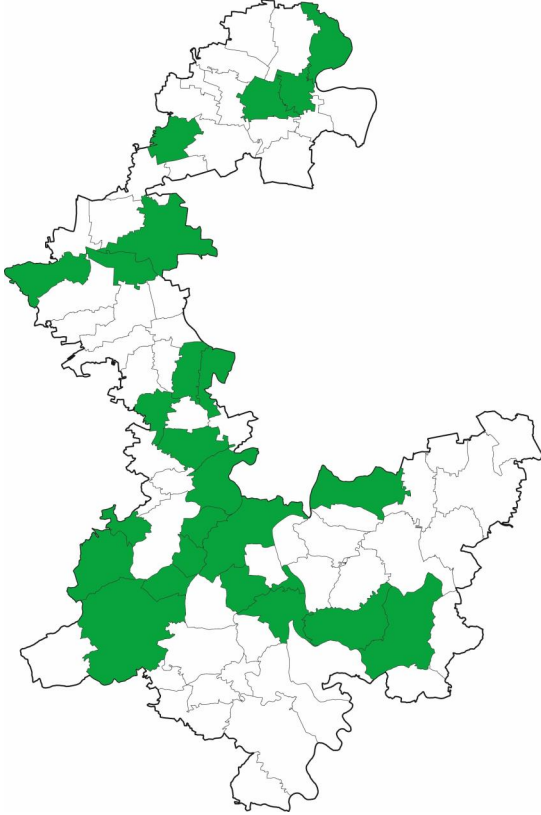
SO ORP Černošice:

---

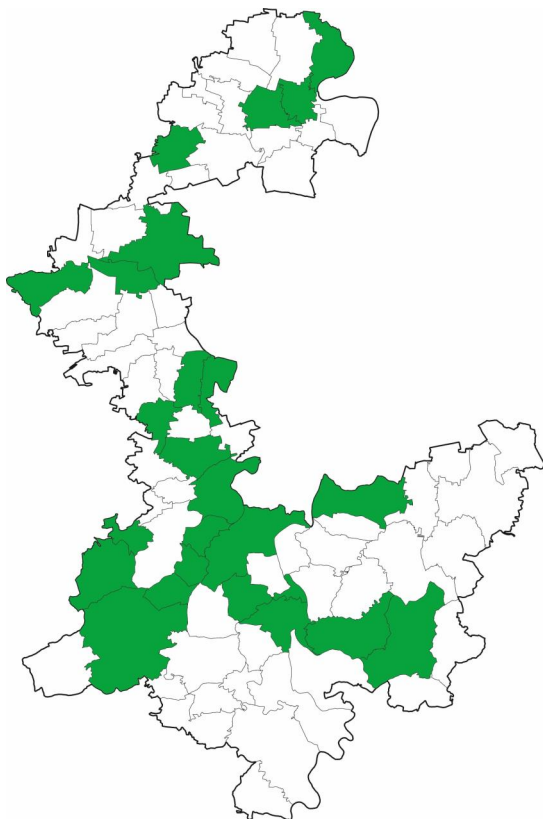
79 obcí [100 %]

SO ORP Černošice:	79 obcí [100 %]
Osobní účast na „projednání“	<b>45 obcí [57 %]</b>

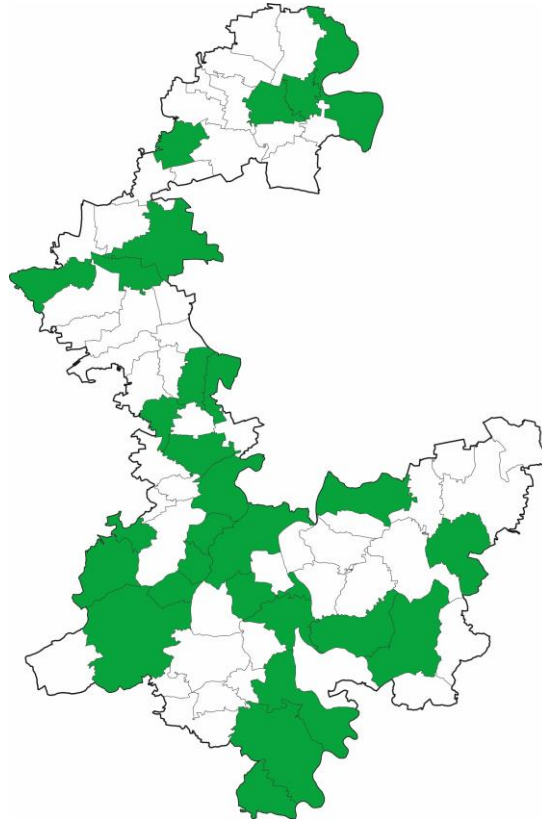
Zájem o osobní setkání



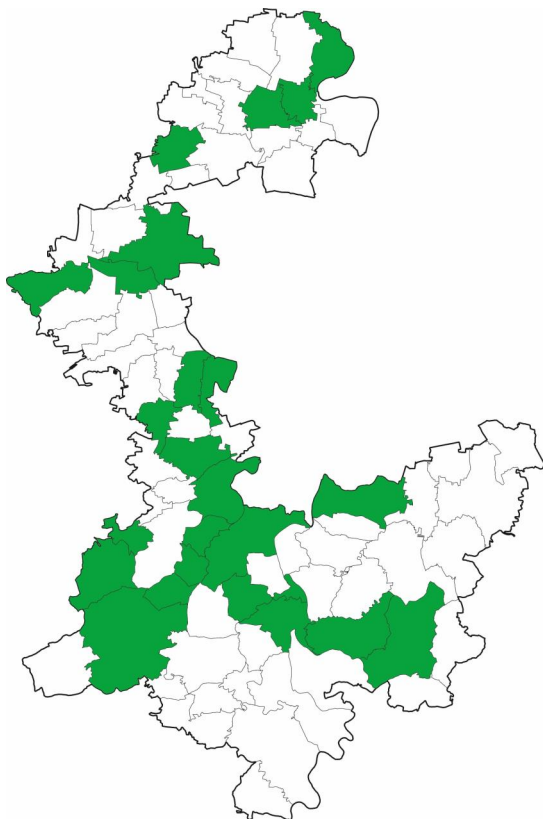
Zájem o osobní setkání



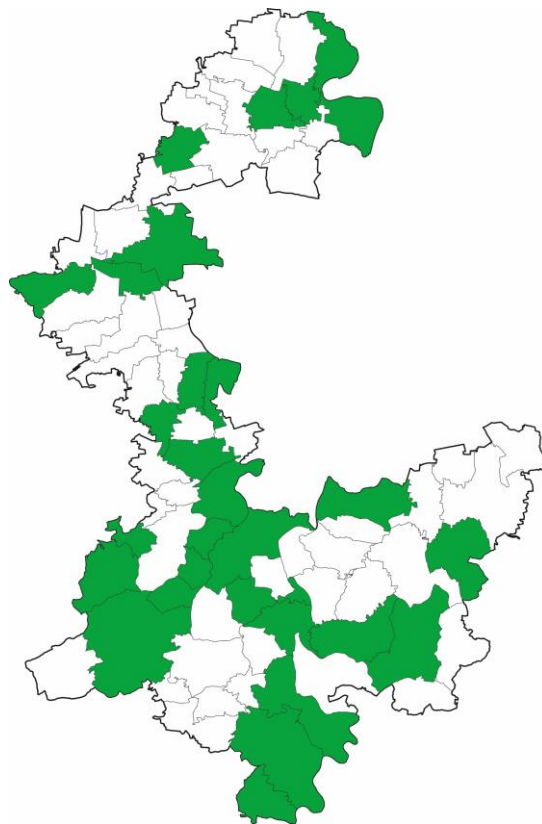
Skutečné osobní setkání



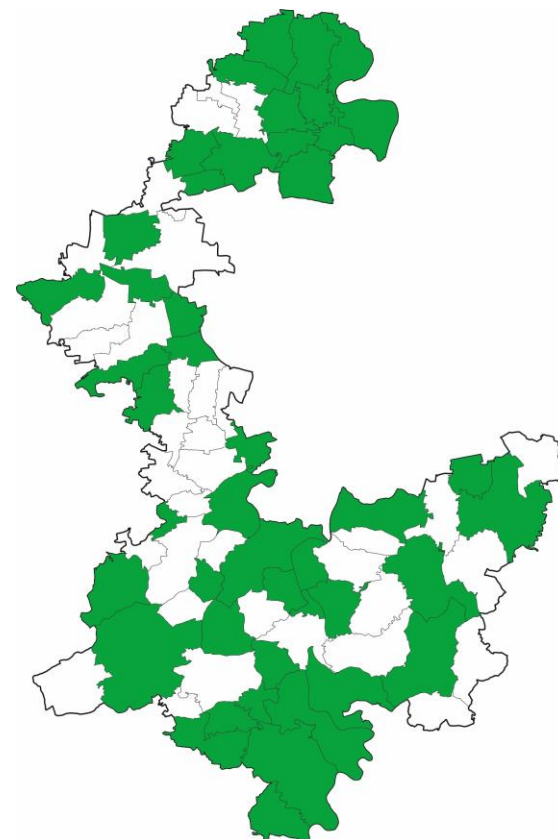
Zájem o osobní setkání



Skutečné osobní setkání



Osobní účast na projednání



Další účastníci „projednání“:

Povodí Vltavy, s.p.

Povodí Vltavy, s.p.

Povodí Vltavy, s.p., závod Berounka

AOPK ČR

IPR Praha

Odbor životního prostředí Městského úřadu Černošice

# Ohlasy obcí

# Ohlasy obcí

Negativní: 2



# Ohlasy obcí

Negativní: 2

Pozitivní: 47

# Klíčová diskutovaná témata

# Klíčová diskutovaná témata

**Závaznost** územní studie krajiny / implementace do ÚP

# Klíčová diskutovaná témata

**Závaznost** územní studie krajiny / implementace do ÚP

Obnova historických **cest** / zakládání nových **cest**

# Klíčová diskutovaná témata

**Závaznost** územní studie krajiny / implementace do ÚP

Obnova historických **cest** / zakládání nových **cest**

**Ochrana ZPF** vs. retenční opatření v krajině

# Klíčová diskutovaná témata

**Závaznost** územní studie krajiny / implementace do ÚP

Obnova historických **cest** / zakládání nových **cest**

**Ochrana ZPF** vs. retenční opatření v krajině

Ovlivnění **hospodaření v krajině** prostřednictvím ÚP

# Klíčová diskutovaná témata

**Závaznost** územní studie krajiny / implementace do ÚP

Obnova historických **cest** / zakládání nových **cest**

**Ochrana ZPF** vs. retenční opatření v krajině

Ovlivnění **hospodaření v krajině** prostřednictvím ÚP

Vymahatelnost **konceptu uspořádání krajiny** dle ÚP

**Děkuji za pozornost**