Příloha č. 5e
Vyhodnocení připomínek obcí a veřejnosti

k materiálu

- **Návrh Změny č. 2 Územního rozvojového plánu**
- **Vyhodnocení vlivů návrhu Změny č. 2 Územního rozvojového plánu na udržitelný rozvoj území**
- **návrhy jednotlivých územních opatření k akceleračním oblastem vymezeným v návrhu Změny č. 2 Územního rozvojového plánu**

Seznam použitých zkratek ve Vypořádání:

Akcelerační oblast pro FVE – Akcelerační oblast pro rozvoj výroby energie z energie slunečního záření
Akcelerační oblast pro VTE – Akcelerační oblast pro rozvoj výroby energie z větrné energie
AO – Akcelerační oblast
AOS – viz Akcelerační oblast pro FVE
AOV – viz Akcelerační oblast pro VTE
AZÚR – Aktualizace zásad územního rozvoje
Biologické posouzení – Posouzení návrhu akcelerační oblasti ve vztahu k výskytu volně žijících živočichů, planě rostoucích rostlin a přírodních stanovišť v akcelerační oblasti podle § 11 odst. 3 ZOZE, nebo je nahrazující posouzení podle § 11 odst. 4 ZOZE
BPA – Bisfenol A
ČESON – Česká společnost pro ochranu netopýrů
ČR – Česká republika
ČSO – Česká společnost ornitologická
DMK – Dálkový migrační koridor
EIA – Posuzování vlivů záměru na životní prostředí (Environmental Impact Assessment); v přeneseném slova smyslu též výsledek tohoto posuzování, tedy Vyhodnocení vlivů záměru na životní prostředí
EU – Evropská unie
EVL – Evropsky významná lokalita soustavy Natura 2000
FVE – Fotovoltaická elektrárna
HIA – význam č. 1: Hodnocení vlivů na veřejné zdraví (Health Impact Assessment); význam č. 2: Posouzení vlivů na kulturní dědictví (Heritage Impact Assessment)
CHOPAV – Chráněná oblast přirozené akumulace vod
JČK – Jihočeský kraj
JMK – Jihomoravský kraj
MMR – Ministerstvo pro místní rozvoj
MPO – Ministerstvo průmyslu a obchodu
MSK – Moravskoslezský kraj
MŽP – Ministerstvo životního prostředí
NDOP – Nálezová databáze ochrany přírody
NGÚP – Národní geoportál územního plánování
NPK – Národní kulturní památka
NRBK – Nadregionální biokoridor ÚSES
NSZ = SZ – Zákon č. 283/2021 Sb., stavební zákon
OLK – Olomoucký kraj
OZE – Obnovitelné zdroje energie
PFAS – Perfluoralkylové a polyfluoralkylové látky
PO – Ptačí oblast soustavy Natura 2000
PUPFL – Pozemky určené pro plnění funkcí lesa
PÚR ČR – Politika územního rozvoje České republiky
RED III – viz Směrnice RED III
SEA – Posuzování vlivů koncepcí na životní prostředí (Strategic Environmental Assessment); v přeneseném slova smyslu též výsledek tohoto posuzování, tedy Vyhodnocení vlivů koncepce na životní prostředí
SF6 – Fluorid sírový
SFEU – Smlouva o fungování Evropské unie
Směrnice RED III – Směrnice Evropského parlamentu a Rady (EU) 2018/2001 ze dne 11. prosince 2018, o podpoře využívání energie z obnovitelných zdrojů, ve znění směrnice Evropského parlamentu a Rady (EU) 2023/2413 ze dne 18. října 2023
ÚAP – Územně analytické podklady
ÚO – Územní opatření
ÚPD – Územně plánovací dokumentace
ÚRP – Územní rozvojový plán
ÚSES – Územní systém ekologické stability
ÚSKP – Ústřední seznam kulturních památek
UNESCO – Organizace OSN (Organizace spojených národů) pro vzdělání, vědu a kulturu
ÚÚR – Ústav územního rozvoje
VPO – Veřejně prospěšná opatření
VPS – Veřejně prospěšná stavba
VRT – Vysokorychlostní trať
VTE – Větrná elektrárna
VTL – Vysokotlaký (plynovod)
VVN – Velmi vysoké napětí
VVURÚ – Vyhodnocení vlivů na udržitelný rozvoj území
Z1a – Změna č. 1a ÚRP
Z1b – Změna č. 1b ÚRP
ZCHD – Zvláště chráněný druh
ZIP balíček – Datový balíček obsahující data dle § 59 odst. 3 zák. 283/2021 Sb., stavební zákon
ZOPK – Zákon č. 114/1992 Sb., o ochraně přírody a krajiny
ZOZE – Zákon č. 249/2025 Sb., o urychlení využívání některých obnovitelných zdrojů energie a o změně souvisejících zákonů (zákon o urychlení využívání obnovitelných zdrojů energie)
ZPF – Zemědělský půdní fond
ZÚR – Zásady územního rozvoje
Záměr OZE – viz Záměr pro využití OZE
Záměr pro využití OZE - Záměr pro využití obnovitelného zdroje energie ve smyslu § 2 písm. a) ZOZE
ZVN – Zvláště vysoké napětí
Z2 ÚRP – Změna č. 2 ÚRP

ZÁZNAM O ÚČINNOSTI	
Správní orgán, který změnu ÚRP vydal: Vláda České republiky Číslo změny: 2 Datum nabytí účinnosti: 25. 8. 2026	Pořizovatel: Ministerstvo pro místní rozvoj ČR Oprávněná úřední osoba: Ing. Vladimír Voldřich, Funkce: ředitel odboru územního plánování Podpis: Ing. Vladimír Voldřich Digitálně podepsal Ing. Vladimír Voldřich Datum: 2026.10.04 16:47:04 +02'00'

Seznam připomínek:

Poř. č.	Připomínkové místo	Číslo jednací	Článek	AO	Připomínka	Vyhodnocení
700.	David Štolba	MMR-32805-2026-81	99czj, 99czk	AOV56, AOV57	**Připomínka k návrhu Změny č. 2 Územního rozvojového plánu ČR (ÚRP ČR)** Podávám připomínku k návrhu vymezení akceleračních oblasti pro větrné elektrárny (VTE) v území: **AOV 56 Vrabčiny a AOV 57 Bílá skála, Plzeňský kraj**. Na základě níže uvedených důvodů nesouhlasím s tímto návrhem změny č. 2 ÚRP ČR, který se týká vymezení akceleračních oblasti pro výrobu energie z obnovitelných zdrojů. Uvádím základní důvody: ○ **Nedostatky návrhu** ○ návrh není dostatečně odůvodněn a **chybí konkrétní podklady** (zákon č. 500/2004 Sb.) ○ nebyly dostatečně posouzeny **dopady na životní prostředí** (zákon č. 100/2001 Sb.) ○ hrozí **narušeni krajiny a přírody** (zákon č. 114/1992 Sb.) ○ návrh **nerespektuje ochranu hodnot území a kvalitu bydlení** (zákon č. 283/2021 Sb.) ○ nebyly posouzeny jiné **varianty řešení, zejména využiti brownfieldů** (opuštěných a již narušených ploch) a návrh tak neodůvodněně zasahuje do volné krajiny ○ vychází **pouze z expertních odhadů** (počet věži, výkon, rozmístěni) ○ návrh **řeší problémy až dodatečně**, místo aby jim předešel ○ nejsou dostatečně vyhodnoceny **kumulativní dopady více záměrů v území** ○ **Příroda a krajina** ○ výskyt chráněných druhů (ptáci, netopýři) a zásah do migračních tras ○ narušeni prvků ÚSES (biokoridory) ○ zásadní změna krajiny a její industrializace ○ dominantní stavby (až cca 250 m vysoké) viditelné na velké vzdálenosti ○ chybí posouzení nočního osvětleni ○ nedostatečně řešen kumulativní vliv vice větrných elektráren ○ **Voda a klima** ○ narušeni vsakováni vody do půdy a změna odtokových poměrů ○ zhoršeni schopnosti krajiny zadržovat vodu a riziko vysychání krajiny ○ nedostatečné odstupy od vodních toků ○ chybí posouzení vlivu na mikroklima ○ **Zemědělská půda** ○ zábor a znehodnoceni kvalitní půdy ○ možné zásahy do půd I. a ||. třídy ochrany (nejcennější půdy) ○ zhutněni půdy a zvýšení eroze a rozdělení (fragmentace) pozemků ○ nejasný stav a poškozeni meliorací ○ **Dopady na obyvatele** ○ hluk a jeho dlouhodobý vliv ○ blikání stínů (stroboskopický efekt) ○ změna charakteru bydlení ○ pokles hodnoty nemovitosti ○ není dostatečně vysvětleno, jak byla stanovena vzdálenost od obytné zástavby ○ **Technická a bezpečnostní rizika** ○ odlet ledu z rotorů v zimě ○ zásah bleskem ○ požáry zařízeni (obtížně zvládnutelné zásahy) ○ pád částí konstrukce ○ únik provozních kapalin ○ šířeni požáru do krajiny ○ kontaminace půdy a vody Není jasné, kdo nese odpovědnost za škody na zdraví a majetku. ○ **Kumulace vlivů** ○ sčítáni hluku, zásahů do krajiny a vizuální zátěže ○ dopady více elektráren nejsou vyhodnoceny společně	***Akceptováno částečně.*** *Akcelerační oblast AOV56 – Vrabčiny byla redukována* *Akcelerační oblast AOV57 – Bílá Skála je vymezena v souladu se zákonem č. 249/2025 Sb. (ZOZE) a nařízením vlády č. 507/2025 Sb.* Vlivy návrhu Změny č. 2 ÚRP ČR byly posouzeny na úrovni koncepce v rámci SEA / VVURU, která tvoří přílohu odůvodnění Změny č. 2 ÚRP ČR. Pro každou akcelerační oblast, včetně AOV56 Vrabčiny a AOV57 Bílá Skála, bylo zpracováno biologické posouzení dle § 11 odst. 3, resp. 4 zákona č. 249/2025 Sb.; jeho závěry, zahrnující ochranu chráněných druhů ptáků a letounů, prvků ÚSES, krajinného rázu, vodního režimu a zemědělského půdního fondu, byly promítnuty do podmínek a zmírňujících opatření v územním opatření. Kumulativní vlivy více záměrů v území byly vyhodnoceny v rámci SEA / VVURU. Záměry realizace výroby energie z obnovitelných zdrojů v akceleračních oblastech se povolují v navazujících řízeních dle stavebního zákona a zvláštních předpisů a jsou na základě § 28 zákona č. 249/2025 Sb. osvobozeny od posuzování vlivů na životní prostředí. Plocha akcelerační oblasti AOV56 Vrabčiny byla oproti původnímu návrhu zmenšena. Konkrétní podmínky ochrany zdraví obyvatel, včetně hlukových limitů a odstupů od obytné zástavby, jakož i požadavky na bezpečnost provozu budou závazně stanoveny v navazujících řízeních. Námitky o rozporu návrhu s právními předpisy ČR a EU, včetně zákona č. 100/2001 Sb. a směrnice RED III, neprokázaly skutečné porušení těchto předpisů v procesu pořizování Z2 URP. V rámci pořizování a zpracovávání návrhu Změny č. 2 ÚRP bylo postupováno dle ustanovení správního řádu, stavebního zákona a ZOZE a schváleného zadání vládou ČR. Vymezení akceleračních oblastí bylo projednáno s obcemi a veřejností v rámci veřejného projednání v souladu s § 96 stavebního zákona. Tím byly zákonné nároky samospráv na zapojení do procesu plně respektovány. Všechny obce a veřejnost měly možnost uplatnit své připomínky od 14. 4. 2026 až do 1. 6. 2026 k návrhu Změny č. 2 ÚRP. V rámci pořizování a zpracovávání návrhu Změny č. 2 ÚRP bylo postupováno dle ustanovení správního řádu, stavebního zákona a ZOZE a schváleného zadání vládou ČR. Vymezení akceleračních oblastí bylo projednáno s obcemi a veřejností v rámci veřejného

Poř. č.	Připomínkové místo	Číslo jednací	Článek	AO	Připomínka	Vyhodnocení
					○ výsledný dopad na životní prostředí i lidi může být výrazně vyšší ○ **Rozpor se zákony ČR a EU** ○ správní řád (zákon č. 500/2004 Sb.) ○ ochrana přírody (zákon č. 114/1992 Sb.) ○ EIA (zákon č. 100/2001 Sb.) ○ ochrana půdy (zákon č. 334/1992 Sb.) ○ stavební zákon (zákon č. 283/2021 Sb.) ○ nesplněni podmínek směrnice EU RED III (nevhodně zvolená lokalita, nevyřešené dopady) ○ návrh může zasahovat do práva na příznivé životní prostředí a ochranu zdraví podle Listiny základních lidských práv a svobod (či. 31, či. 35, či. 11) ○ porušeni principu předběžné opatrnosti (ČI. 191 SFEU), návrh je předkládán bez dostatečných podkladů a při existenci důvodných pochybností o jeho dopadech Navržená oblast **má zásadní střety s přírodou, krajinou, vodou i životem obyvatel**. Tyto problémy nejsou odstraněny, pouze částečně zmirňovány. Návrh nemá dostatečné podklady, neřeší varianty a nehodnotí kumulativní dopady, proto **požaduji vyloučení akcelerační oblasti z návrhu.**	projednání v souladu s § 96 stavebního zákona. Tím byly zákonné nároky samospráv na zapojení do procesu plně respektovány. Všechny obce a veřejnost měly možnost uplatnit své připomínky od 14. 4. 2026 až do 1. 6. 2026 k návrhu Změny č. 2 ÚRP. § 68 správního řádu se podle § 174 odst. 1 správního řádu použije pro opatření obecné povahy přiměřeně. Soulad s požadavky stavebního zákona je popsán v odůvodnění Změny č. 2 ÚRP v kapitole II.1.b Vyhodnocení souladu s cíli a úkoly územního plánování a s požadavky stavebního zákona. Vymezení AO nemá vliv na vlastnická práva. Při vymezení AO nelze předjímat škody z výstavby a provozu konkrétních záměrů. Odpovědnost za škody má provozovatel větrné elektrárny, který odpovídá za její technický stav a bezpečnost provozu, a to podle občanského zákoníku (zákon č. 89/2012 Sb.). Větrné i fotovoltaické elektrárny jsou běžnou technologií s odhadnutelnými dopady na okolí. Za účelem stanovení možných dopadů akceleračních oblastí bylo provedeno biologické posouzení, posouzení vlivů na udržitelný rozvoj, a za účelem zabránění negativním dopadům nebo jejich zmírnění byla navržena celá řada podmínek v územním opatření, což je v souladu s principem předběžné opatrnosti, který mimo jiné vychází z čl. 191 Smlouvy o fungování Evropské unie (SFEU). Kumulativní posouzení vlivů na životní prostředí a veřejné zdraví bylo v rámci SEA provedeno pro každou AO (viz karty AO v příloze č. 2 SEA) i pro Změnu č. 2 ÚRP jako celek. V rámci ÚO pro všechny AOV byla stanovena podmínka vypracování hlukové studie, do níž budou zahrnuty všechny existující zdroje (např. formou podkladů z měření hluku). Kumulativní vlivy na jiné složky životního prostředí, např. na krajinný ráz, je možno stanovit tam, kde existují prostorově a výškově obdobné stavby a záměry, jako jsou VTE, jinak postrádá hodnocení kumulace smysl. Elektrárny jsou vybaveny detektory námrazy a vibrací, které zastaví provoz. Kromě speciálních nátěrů omezujících vznik námrazy se v případě stavby ve vyšších nadmořských výškách využívá vyhřívání listů rotorů (elektrické či horkovzdušné). Předejdou tak nejen poškození elektrárny, ale také odletování uvolněné námrazy do okolí. V každém případě jde o technický aspekt, který má být zohledněn při povolování konkrétních projektů. V rámci souvisejících územních opatření jsou stanoveny podmínky, které zajišťují ochranu protierozních opatření, funkčních melioračních zařízení, vodních toků a rovněž omezující možné terénní úpravy. Vzhledem k charakteru a rozsahu

Poř. č.	Připomínkové místo	Číslo jednací	Článek	AO	Připomínka	Vyhodnocení
						potenciálních záměrů se při naplnění podmínek nepředpokládá narušení vodního režimu v rámci akceleračních oblastí. Zákon č. 334/1992 Sb., o ochraně zemědělského půdního fondu (ZPF), se na záměry v AO vztahuje v plném rozsahu; orgán ochrany ZPF je v řízení o povolení záměru dotčeným orgánem. Vymezení AO v územním rozvojovém plánu (ÚRP) tento souhlas v žádném případě nenahrazuje. Riziko zhutnění půdy stavební technikou je eliminovatelné správnou organizací staveniště. Součástí územního opatření je rovněž podmínka, která zakazuje poškozování stávajících protierozních opatření. Dále nesmí být narušena funkce stávajících funkčních meliorací, nesmí vznikat neobhospodařovatelné zbytkové zemědělské pozemky a zemědělské pozemky bez přístupu k veřejně přístupné pozemní komunikaci. Na základě vypořádání stanovisek a připomínek byla stanovena podmínka na maximální celkovou plochu pro odnětí ZPF v AO pro záměry OZE. Do ÚO u všech AO pro VTE je zapracována podmínka zpracování hlukové studie a minimalizace shadow flicker efektu (u stroboskopického efektu je minimalizace zajištěna používanými materiály na lopatky VTE). Co se týká infrazvuku, je přítomen všude v prostředí, aniž by se projevoval jeho negativní vliv. U přírůstku infrazvuku z VTE nebyl dosud prokázán významný negativní vliv na veřejné zdraví, studie dále probíhají. Moderními měřicími metodami je již možno infrazvuk měřit, avšak v české legislativě nemá stanoven hlukový limit. Hygienický limit infrazvuku v komunálním prostředí sice není stanoven, ale existuje doporučená hodnota v ČSN ISO 7196 LG=90 dB nebo hladiny prahu slyšení pro jednotlivá frekvenční pásma v ČSN ISO 226. Kumulace hluku z více VTE bude vždy vyhodnocena hlukovou studií a následně ověřena měřením. Kumulace hluku z jiných než stacionárních zdrojů (silnice, železnice, letecká doprava, ...) se nedělá, tyto zdroje mají odlišné limity, proto nejsou kumulativně posuzovány (lze je v hlukové studii pro informaci sečíst). Světelné zatížení je minimalizováno vhodným umístěním a typem signálního světla na VTE tak, aby nebylo zatěžováno jeho okolí. U FVE je světelné zatížení řešeno podmínkami v územním opatřením, kde je stanoveno, že zde nebude trvalé osvětlení u záměrů OZE. Stroboskopický/shadow flicker efekt je eliminován nastavením automatického vypínání VTE v době, kdy by mohl střídající se stín lopatek VTE opakovaně dopadat na obytnou zástavbu - to je ošetřeno v územním opatření pro všechny AO pro VTE. Pro nízkofrekvenční zvuk a infrazvuk z VTE

Poř. č.	Připomínkové místo	Číslo jednací	Článek	AO	Připomínka	Vyhodnocení
						studie nenašly konzistentní důkazy spojující tyto frekvence s významným obtěžováním nebo přímými zdravotními účinky nad rámec normálních hladin zvuku. Projevuje se spíše nocebo efekt (problémy způsobuje očekávání hlukových vlivů, nikoliv vlivy samotné).
701.	Vladislav Jíša	MMR-32806-2026-81	99czj, 99czk	AOV56, AOV57	**<u>Připomínka k návrhu Změny č. 2 Územního rozvojového plánu ČR (ÚRP ČR)</u>** Podávám připomínku k návrhu vymezení akceleračních oblasti pro větrné elektrárny (VTE) v území: **AOV 56 Vrabčiny a AOV 57 Bílá skála, Plzeňský kraj**. Na základě níže uvedených důvodů **nesouhlasím** s tímto návrhem změny č. 2 ÚRP ČR, který se týká vymezení akceleračních oblasti pro výrobu energie z obnovitelných zdrojů. Uvádím základní **důvody**: ○ **Nedostatky návrhu** ○ návrh není dostatečně odůvodněn a **chybí konkrétní podklady** (zákon č. 500/2004 Sb.) ○ nebyly dostatečně posouzeny **dopady na životní prostředí** (zákon č. 100/2001 Sb.) ○ hrozí **narušeni krajiny a přírody** (zákon č. 114/1992 Sb.) ○ návrh **nerespektuje ochranu hodnot území a kvalitu bydlení** (zákon č. 283/2021 Sb.) ○ nebyly posouzeny jiné **varianty řešení, zejména využiti brownfieldů** (opuštěných a již narušených ploch) a návrh tak neodůvodněně zasahuje do volné krajiny ○ vychází **pouze z expertních odhadů** (počet věži, výkon, rozmístěni) ○ návrh **řeší problémy až dodatečně**, místo aby jim předešel ○ nejsou dostatečně vyhodnoceny **kumulativní dopady více záměrů v území** ○ **Příroda a krajina** ○ výskyt chráněných druhů (ptáci, netopýři) a zásah do migračních tras ○ narušeni prvků ÚSES (biokoridory) ○ zásadní změna krajiny a její industrializace ○ dominantní stavby (až cca 250 m vysoké) viditelné na velké vzdálenosti ○ chybí posouzení nočního osvětleni ○ nedostatečně řešen kumulativní vliv vice větrných elektráren ○ **Voda a klima** ○ narušeni vsakováni vody do půdy a změna odtokových poměrů ○ zhoršeni schopnosti krajiny zadržovat vodu a riziko vysychání krajiny ○ nedostatečné odstupy od vodních toků ○ chybí posouzení vlivu na mikroklima ○ **Zemědělská půda** ○ zábor a znehodnoceni kvalitní půdy ○ možné zásahy do půd I. a ||. třídy ochrany (nejcennější půdy) ○ zhutněni půdy a zvýšení eroze a rozdělení (fragmentace) pozemků ○ nejasný stav a poškozeni meliorací ○ **Dopady na obyvatele** ○ hluk a jeho dlouhodobý vliv ○ blikání stínů (stroboskopický efekt) ○ změna charakteru bydlení ○ pokles hodnoty nemovitosti ○ není dostatečně vysvětleno, jak byla stanovena vzdálenost od obytné zástavby ○ **Technická a bezpečnostní rizika** ○ odlet ledu z rotorů v zimě ○ zásah bleskem ○ požáry zařízeni (obtížně zvládnutelné zásahy) ○ pád částí konstrukce ○ únik provozních kapalin ○ šířeni požáru do krajiny	***Akceptováno částečně.*** *Akcelerační oblast AOV56 – Vrabčiny byla redukována.* *Akcelerační oblast AOV57 – Bílá Skála je vymezena v souladu se zákonem č. 249/2025 Sb. (ZOZE) a nařízením vlády č. 507/2025 Sb.* Vlivy návrhu Změny č. 2 ÚRP ČR byly posouzeny na úrovni koncepce v rámci SEA / VVURU, která tvoří přílohu odůvodnění Změny č. 2 ÚRP ČR. Pro každou akcelerační oblast, včetně AOV56 Vrabčiny a AOV57 Bílá Skála, bylo zpracováno biologické posouzení dle § 11 odst. 3, resp. 4 zákona č. 249/2025 Sb.; jeho závěry, zahrnující ochranu chráněných druhů ptáků a letounů, prvků ÚSES, krajinného rázu, vodního režimu a zemědělského půdního fondu, byly promítnuty do podmínek a zmírňujících opatření v územním opatření. Kumulativní vlivy více záměrů v území byly vyhodnoceny v rámci SEA / VVURU. Záměry realizace výroby energie z obnovitelných zdrojů v akceleračních oblastech se povolují v navazujících řízeních dle stavebního zákona a zvláštních předpisů a jsou na základě § 28 zákona č. 249/2025 Sb. osvobozeny od posuzování vlivů na životní prostředí. Plocha akcelerační oblasti AOV56 Vrabčiny byla oproti původnímu návrhu zmenšena. Konkrétní podmínky ochrany zdraví obyvatel, včetně hlukových limitů a odstupů od obytné zástavby, jakož i požadavky na bezpečnost provozu budou závazně stanoveny v navazujících řízeních. Námitky o rozporu návrhu s právními předpisy ČR a EU, včetně zákona č. 100/2001 Sb. a směrnice RED III, neprokázaly skutečné porušení těchto předpisů v procesu pořizování Z2 URP. V rámci pořizování a zpracovávání návrhu Změny č. 2 ÚRP bylo postupováno dle ustanovení správního řádu, stavebního zákona a ZOZE a schváleného zadání vládou ČR. Vymezení akceleračních oblastí bylo projednáno s obcemi a veřejností v rámci veřejného projednání v souladu s § 96 stavebního zákona. Tím byly zákonné nároky samospráv na zapojení do procesu plně respektovány. Všechny obce a veřejnost měly možnost uplatnit své připomínky od 14. 4. 2026 až do 1. 6. 2026 k návrhu Změny č. 2 ÚRP.

Poř. č.	Připomínkové místo	Číslo jednací	Článek	AO	Připomínka	Vyhodnocení
					○ kontaminace půdy a vody Není jasné, kdo nese **odpovědnost za škody na zdraví a majetku**. ○ **Kumulace vlivů** ○ sčítáni hluku, zásahů do krajiny a vizuální zátěže ○ dopady více elektráren nejsou vyhodnoceny společně ○ výsledný dopad na životní prostředí i lidi může být výrazně vyšší ○ **Rozpor se zákony ČR a EU** ○ správní řád (zákon č. 500/2004 Sb.) ○ ochrana přírody (zákon č. 114/1992 Sb.) ○ EIA (zákon č. 100/2001 Sb.) ○ ochrana půdy (zákon č. 334/1992 Sb.) ○ stavební zákon (zákon č. 283/2021 Sb.) ○ nesplněni podmínek směrnice EU RED III (nevhodně zvolená lokalita, nevyřešené dopady) ○ návrh může zasahovat do práva na příznivé životní prostředí a ochranu zdraví podle Listiny základních lidských práv a svobod (či. 31, či. 35, či. 11) ○ porušeni principu předběžné opatrnosti (ČI. 191 SFEU), návrh je předkládán bez dostatečných podkladů a při existenci důvodných pochybností o jeho dopadech Navržená oblast **má zásadní střety s přírodou, krajinou, vodou i životem obyvatel**. Tyto problémy nejsou odstraněny, pouze částečně zmirňovány. Návrh nemá dostatečné podklady, neřeší varianty a nehodnotí kumulativní dopady, proto **požaduji vyloučení akcelerační oblasti z návrhu.**	V rámci pořizování a zpracovávání návrhu Změny č. 2 ÚRP bylo postupováno dle ustanovení správního řádu, stavebního zákona a ZOZE a schváleného zadání vládou ČR. Vymezení akceleračních oblastí bylo projednáno s obcemi a veřejností v rámci veřejného projednání v souladu s § 96 stavebního zákona. Tím byly zákonné nároky samospráv na zapojení do procesu plně respektovány. Všechny obce a veřejnost měly možnost uplatnit své připomínky od 14. 4. 2026 až do 1. 6. 2026 k návrhu Změny č. 2 ÚRP. § 68 správního řádu se podle § 174 odst. 1 správního řádu použije pro opatření obecné povahy přiměřeně. Soulad s požadavky stavebního zákona je popsán v odůvodnění Změny č. 2 ÚRP v kapitole II.1.b Vyhodnocení souladu s cíli a úkoly územního plánování a s požadavky stavebního zákona. Vymezení AO nemá vliv na vlastnická práva. Při vymezení AO nelze předjímat škody z výstavby a provozu konkrétních záměrů. Odpovědnost za škody má provozovatel větrné elektrárny, který odpovídá za její technický stav a bezpečnost provozu, a to podle občanského zákoníku (zákon č. 89/2012 Sb.). Větrné i fotovoltaické elektrárny jsou běžnou technologií s odhadnutelnými dopady na okolí. Za účelem stanovení možných dopadů akceleračních oblastí bylo provedeno biologické posouzení, posouzení vlivů na udržitelný rozvoj, a za účelem zabránění negativním dopadům nebo jejich zmírnění byla navržena celá řada podmínek v územním opatření, což je v souladu s principem předběžné opatrnosti, který mimo jiné vychází z čl. 191 Smlouvy o fungování Evropské unie (SFEU). Kumulativní posouzení vlivů na životní prostředí a veřejné zdraví bylo v rámci SEA provedeno pro každou AO (viz karty AO v příloze č. 2 SEA) i pro Změnu č. 2 ÚRP jako celek. V rámci ÚO pro všechny AOV byla stanovena podmínka vypracování hlukové studie, do níž budou zahrnuty všechny existující zdroje (např. formou podkladů z měření hluku). Kumulativní vlivy na jiné složky životního prostředí, např. na krajinný ráz, je možno stanovit tam, kde existují prostorově a výškově obdobné stavby a záměry, jako jsou VTE, jinak postrádá hodnocení kumulace smysl. Elektrárny jsou vybaveny detektory námrazy a vibrací, které zastaví provoz. Kromě speciálních nátěrů omezujících vznik námrazy se v případě stavby ve vyšších nadmořských výškách využívá vyhřívání listů rotorů (elektrické či horkovzdušné). Předejdou tak nejen poškození elektrárny, ale také odletování uvolněné námrazy do okolí. V každém případě jde o technický aspekt, který má být zohledněn při povolování konkrétních projektů.

Příloha č. 5e – Vyhodnocení připomínek obcí a veřejnosti

Poř. č.	Připomínkové místo	Číslo jednací	Článek	AO	Připomínka	Vyhodnocení
						V rámci souvisejících územních opatření jsou stanoveny podmínky, které zajišťují ochranu protierozních opatření, funkčních melioračních zařízení, vodních toků a rovněž omezující možné terénní úpravy. Vzhledem k charakteru a rozsahu potenciálních záměrů se při naplnění podmínek nepředpokládá narušení vodního režimu v rámci akceleračních oblastí. Zákon č. 334/1992 Sb., o ochraně zemědělského půdního fondu (ZPF), se na záměry v AO vztahuje v plném rozsahu; orgán ochrany ZPF je v řízení o povolení záměru dotčeným orgánem. Vymezení AO v územním rozvojovém plánu (ÚRP) tento souhlas v žádném případě nenahrazuje. Riziko zhutnění půdy stavební technikou je eliminovatelné správnou organizací staveniště. Součástí územního opatření je rovněž podmínka, která zakazuje poškozování stávajících protierozních opatření. Dále nesmí být narušena funkce stávajících funkčních meliorací, nesmí vznikat neobhospodařovatelné zbytkové zemědělské pozemky a zemědělské pozemky bez přístupu k veřejně přístupné pozemní komunikaci. Na základě vypořádání stanovisek a připomínek byla stanovena podmínka na maximální celkovou plochu pro odnětí ZPF v AO pro záměry OZE. Do ÚO u všech AO pro VTE je zapracována podmínka zpracování hlukové studie a minimalizace shadow flicker efektu (u stroboskopického efektu je minimalizace zajištěna používanými materiály na lopatky VTE). Co se týká infrazvuku, je přítomen všude v prostředí, aniž by se projevoval jeho negativní vliv. U přírůstku infrazvuku z VTE nebyl dosud prokázán významný negativní vliv na veřejné zdraví, studie dále probíhají. Moderními měřicími metodami je již možno infrazvuk měřit, avšak v české legislativě nemá stanoven hlukový limit. Hygienický limit infrazvuku v komunálním prostředí sice není stanoven, ale existuje doporučená hodnota v ČSN ISO 7196 LG=90 dB nebo hladiny prahu slyšení pro jednotlivá frekvenční pásma v ČSN ISO 226. Kumulace hluku z více VTE bude vždy vyhodnocena hlukovou studií a následně ověřena měřením. Kumulace hluku z jiných než stacionárních zdrojů (silnice, železnice, letecká doprava, ...) se nedělá, tyto zdroje mají odlišné limity, proto nejsou kumulativně posuzovány (lze je v hlukové studii pro informaci sečíst). Světelné zatížení je minimalizováno vhodným umístěním a typem signálního světla na VTE tak, aby nebylo zatěžováno jeho okolí. U FVE je světelné zatížení řešeno podmínkami v územním opatřením, kde je stanoveno, že zde nebude trvalé osvětlení u záměrů OZE. Stroboskopický/shadow

Poř. č.	Připomínkové místo	Číslo jednací	Článek	AO	Připomínka	Vyhodnocení
						flicker efekt je eliminován nastavením automatického vypínání VTE v době, kdy by mohl střídající se stín lopatek VTE opakovaně dopadat na obytnou zástavbu - to je ošetřeno v územním opatření pro všechny AO pro VTE. Pro nízkofrekvenční zvuk a infrazvuk z VTE studie nenašly konzistentní důkazy spojující tyto frekvence s významným obtěžováním nebo přímými zdravotními účinky nad rámec normálních hladin zvuku. Projevuje se spíše nocebo efekt (problémy způsobuje očekávání hlukových vlivů, nikoliv vlivy samotné).
702.	Tereza Seidlerová	MMR-32808-2026-81	99czj, 99czk	AOV56, AOV57	**<u>Připomínka k návrhu Změny č. 2 Územního rozvojového plánu ČR (ÚRP ČR)</u>** Podávám připomínku k návrhu vymezení akceleračních oblasti pro větrné elektrárny (VTE) v území: **AOV 56 Vrabčiny a AOV 57 Bílá skála, Plzeňský kraj**. Na základě níže uvedených důvodů **nesouhlasím** s tímto návrhem změny č. 2 ÚRP ČR, který se týká vymezení akceleračních oblasti pro výrobu energie z obnovitelných zdrojů. Uvádím základní **důvody**: ○ **Nedostatky návrhu** ○ návrh není dostatečně odůvodněn a **chybí konkrétní podklady** (zákon č. 500/2004 Sb.) ○ nebyly dostatečně posouzeny **dopady na životní prostředí** (zákon č. 100/2001 Sb.) ○ hrozí **narušeni krajiny a přírody** (zákon č. 114/1992 Sb.) ○ návrh **nerespektuje ochranu hodnot území a kvalitu bydlení** (zákon č. 283/2021 Sb.) ○ nebyly posouzeny jiné **varianty řešení, zejména využiti brownfieldů** (opuštěných a již narušených ploch) a návrh tak neodůvodněně zasahuje do volné krajiny ○ vychází **pouze z expertních odhadů** (počet věži, výkon, rozmístěni) ○ návrh **řeší problémy až dodatečně**, místo aby jim předešel ○ nejsou dostatečně vyhodnoceny **kumulativní dopady více záměrů v území** ○ **Příroda a krajina** ○ výskyt chráněných druhů (ptáci, netopýři) a zásah do migračních tras ○ narušeni prvků ÚSES (biokoridory) ○ zásadní změna krajiny a její industrializace ○ dominantní stavby (až cca 250 m vysoké) viditelné na velké vzdálenosti ○ chybí posouzení nočního osvětleni ○ nedostatečně řešen kumulativní vliv vice větrných elektráren ○ **Voda a klima** ○ narušeni vsakováni vody do půdy a změna odtokových poměrů ○ zhoršeni schopnosti krajiny zadržovat vodu a riziko vysychání krajiny ○ nedostatečné odstupy od vodních toků ○ chybí posouzení vlivu na mikroklima ○ **Zemědělská půda** ○ zábor a znehodnoceni kvalitní půdy ○ možné zásahy do půd I. a ||. třídy ochrany (nejcennější půdy) ○ zhutněni půdy a zvýšení eroze a rozdělení (fragmentace) pozemků ○ nejasný stav a poškozeni meliorací ○ **Dopady na obyvatele** ○ hluk a jeho dlouhodobý vliv ○ blikání stínů (stroboskopický efekt) ○ změna charakteru bydlení ○ pokles hodnoty nemovitosti ○ není dostatečně vysvětleno, jak byla stanovena vzdálenost od obytné zástavby ○ **Technická a bezpečnostní rizika** ○ odlet ledu z rotorů v zimě	***Akceptováno částečně.*** *Akcelerační oblast AOV56 – Vrabčiny byla redukována.* *Akcelerační oblast AOV57 – Bílá Skála je vymezena v souladu se zákonem č. 249/2025 Sb. (ZOZE) a nařízením vlády č. 507/2025 Sb.* Vlivy návrhu Změny č. 2 ÚRP ČR byly posouzeny na úrovni koncepce v rámci SEA / VVURU, která tvoří přílohu odůvodnění Změny č. 2 ÚRP ČR. Pro každou akcelerační oblast, včetně AOV56 Vrabčiny a AOV57 Bílá Skála, bylo zpracováno biologické posouzení dle § 11 odst. 3, resp. 4 zákona č. 249/2025 Sb.; jeho závěry, zahrnující ochranu chráněných druhů ptáků a letounů, prvků ÚSES, krajinného rázu, vodního režimu a zemědělského půdního fondu, byly promítnuty do podmínek a zmírňujících opatření v územním opatření. Kumulativní vlivy více záměrů v území byly vyhodnoceny v rámci SEA / VVURU. Záměry realizace výroby energie z obnovitelných zdrojů v akceleračních oblastech se povolují v navazujících řízeních dle stavebního zákona a zvláštních předpisů a jsou na základě § 28 zákona č. 249/2025 Sb. osvobozeny od posuzování vlivů na životní prostředí. Plocha akcelerační oblasti AOV56 Vrabčiny byla oproti původnímu návrhu zmenšena. Konkrétní podmínky ochrany zdraví obyvatel, včetně hlukových limitů a odstupů od obytné zástavby, jakož i požadavky na bezpečnost provozu budou závazně stanoveny v navazujících řízeních. Námitky o rozporu návrhu s právními předpisy ČR a EU, včetně zákona č. 100/2001 Sb. a směrnice RED III, neprokázaly skutečné porušení těchto předpisů v procesu pořizování Z2 URP. V rámci pořizování a zpracovávání návrhu Změny č. 2 ÚRP bylo postupováno dle ustanovení správního řádu, stavebního zákona a ZOZE a schváleného zadání vládou ČR. Vymezení akceleračních oblastí bylo projednáno s obcemi a veřejností v rámci veřejného projednání v souladu s § 96 stavebního zákona. Tím

Poř. č.	Připomínkové místo	Číslo jednací	Článek	AO	Připomínka	Vyhodnocení
					○ zásah bleskem ○ požáry zařízeni (obtížně zvládnutelné zásahy) ○ pád částí konstrukce ○ únik provozních kapalin ○ šířeni požáru do krajiny ○ kontaminace půdy a vody Není jasné, kdo nese **odpovědnost za škody na zdraví a majetku**. ○ **Kumulace vlivů** ○ sčítáni hluku, zásahů do krajiny a vizuální zátěže ○ dopady více elektráren nejsou vyhodnoceny společně ○ výsledný dopad na životní prostředí i lidi může být výrazně vyšší ○ **Rozpor se zákony ČR a EU** ○ správní řád (zákon č. 500/2004 Sb.) ○ ochrana přírody (zákon č. 114/1992 Sb.) ○ EIA (zákon č. 100/2001 Sb.) ○ ochrana půdy (zákon č. 334/1992 Sb.) ○ stavební zákon (zákon č. 283/2021 Sb.) ○ nesplněni podmínek směrnice EU RED III (nevhodně zvolená lokalita, nevyřešené dopady) ○ návrh může zasahovat do práva na příznivé životní prostředí a ochranu zdraví podle Listiny základních lidských práv a svobod (či. 31, či. 35, či. 11) ○ porušeni principu předběžné opatrnosti (ČI. 191 SFEU), návrh je předkládán bez dostatečných podkladů a při existenci důvodných pochybností o jeho dopadech Navržená oblast **má zásadní střety s přírodou, krajinou, vodou i životem obyvatel**. Tyto problémy nejsou odstraněny, pouze částečně zmirňovány. Návrh nemá dostatečné podklady, neřeší varianty a nehodnotí kumulativní dopady, proto **požaduji vyloučení akcelerační oblasti z návrhu.**	byly zákonné nároky samospráv na zapojení do procesu plně respektovány. Všechny obce a veřejnost měly možnost uplatnit své připomínky od 14. 4. 2026 až do 1. 6. 2026 k návrhu Změny č. 2 ÚRP. V rámci pořizování a zpracovávání návrhu Změny č. 2 ÚRP bylo postupováno dle ustanovení správního řádu, stavebního zákona a ZOZE a schváleného zadání vládou ČR. Vymezení akceleračních oblastí bylo projednáno s obcemi a veřejností v rámci veřejného projednání v souladu s § 96 stavebního zákona. Tím byly zákonné nároky samospráv na zapojení do procesu plně respektovány. Všechny obce a veřejnost měly možnost uplatnit své připomínky od 14. 4. 2026 až do 1. 6. 2026 k návrhu Změny č. 2 ÚRP. § 68 správního řádu se podle § 174 odst. 1 správního řádu použije pro opatření obecné povahy přiměřeně. Soulad s požadavky stavebního zákona je popsán v odůvodnění Změny č. 2 ÚRP v kapitole II.1.b Vyhodnocení souladu s cíli a úkoly územního plánování a s požadavky stavebního zákona. Vymezení AO nemá vliv na vlastnická práva. Při vymezení AO nelze předjímat škody z výstavby a provozu konkrétních záměrů. Odpovědnost za škody má provozovatel větrné elektrárny, který odpovídá za její technický stav a bezpečnost provozu, a to podle občanského zákoníku (zákon č. 89/2012 Sb.). Větrné i fotovoltaické elektrárny jsou běžnou technologií s odhadnutelnými dopady na okolí. Za účelem stanovení možných dopadů akceleračních oblastí bylo provedeno biologické posouzení, posouzení vlivů na udržitelný rozvoj, a za účelem zabránění negativním dopadům nebo jejich zmírnění byla navržena celá řada podmínek v územním opatření, což je v souladu s principem předběžné opatrnosti, který mimo jiné vychází z čl. 191 Smlouvy o fungování Evropské unie (SFEU). Kumulativní posouzení vlivů na životní prostředí a veřejné zdraví bylo v rámci SEA provedeno pro každou AO (viz karty AO v příloze č. 2 SEA) i pro Změnu č. 2 ÚRP jako celek. V rámci ÚO pro všechny AOV byla stanovena podmínka vypracování hlukové studie, do níž budou zahrnuty všechny existující zdroje (např. formou podkladů z měření hluku). Kumulativní vlivy na jiné složky životního prostředí, např. na krajinný ráz, je možno stanovit tam, kde existují prostorově a výškově obdobné stavby a záměry, jako jsou VTE, jinak postrádá hodnocení kumulace smysl. Elektrárny jsou vybaveny detektory námrazy a vibrací, které zastaví provoz. Kromě speciálních nátěrů omezujících vznik námrazy se v případě stavby ve vyšších nadmořských výškách využívá vyhřívání listů rotorů (elektrické či horkovzdušné). Předejdou tak

Poř. č.	Připomínkové místo	Číslo jednací	Článek	AO	Připomínka	Vyhodnocení
						nejen poškození elektrárny, ale také odletování uvolněné námrazy do okolí. V každém případě jde o technický aspekt, který má být zohledněn při povolování konkrétních projektů. V rámci souvisejících územních opatření jsou stanoveny podmínky, které zajišťují ochranu protierozních opatření, funkčních melioračních zařízení, vodních toků a rovněž omezující možné terénní úpravy. Vzhledem k charakteru a rozsahu potenciálních záměrů se při naplnění podmínek nepředpokládá narušení vodního režimu v rámci akceleračních oblastí. Zákon č. 334/1992 Sb., o ochraně zemědělského půdního fondu (ZPF), se na záměry v AO vztahuje v plném rozsahu; orgán ochrany ZPF je v řízení o povolení záměru dotčeným orgánem. Vymezení AO v územním rozvojovém plánu (ÚRP) tento souhlas v žádném případě nenahrazuje. Riziko zhutnění půdy stavební technikou je eliminovatelné správnou organizací staveniště. Součástí územního opatření je rovněž podmínka, která zakazuje poškozování stávajících protierozních opatření. Dále nesmí být narušena funkce stávajících funkčních meliorací, nesmí vznikat neobhospodařovatelné zbytkové zemědělské pozemky a zemědělské pozemky bez přístupu k veřejně přístupné pozemní komunikaci. Na základě vypořádání stanovisek a připomínek byla stanovena podmínka na maximální celkovou plochu pro odnětí ZPF v AO pro záměry OZE. Do ÚO u všech AO pro VTE je zapracována podmínka zpracování hlukové studie a minimalizace shadow flicker efektu (u stroboskopického efektu je minimalizace zajištěna používanými materiály na lopatky VTE). Co se týká infrazvuku, je přítomen všude v prostředí, aniž by se projevoval jeho negativní vliv. U přírůstku infrazvuku z VTE nebyl dosud prokázán významný negativní vliv na veřejné zdraví, studie dále probíhají. Moderními měřicími metodami je již možno infrazvuk měřit, avšak v české legislativě nemá stanoven hlukový limit. Hygienický limit infrazvuku v komunálním prostředí sice není stanoven, ale existuje doporučená hodnota v ČSN ISO 7196 LG=90 dB nebo hladiny prahu slyšení pro jednotlivá frekvenční pásma v ČSN ISO 226. Kumulace hluku z více VTE bude vždy vyhodnocena hlukovou studií a následně ověřena měřením. Kumulace hluku z jiných než stacionárních zdrojů (silnice, železnice, letecká doprava, ...) se nedělá, tyto zdroje mají odlišné limity, proto nejsou kumulativně posuzovány (lze je v hlukové studii pro informaci sečíst). Světelné zatížení je minimalizováno vhodným umístěním a typem signálního světla na VTE

Poř. č.	Připomínkové místo	Číslo jednací	Článek	AO	Připomínka	Vyhodnocení
						tak, aby nebylo zatěžováno jeho okolí. U FVE je světelné zatížení řešeno podmínkami v územním opatřením, kde je stanoveno, že zde nebude trvalé osvětlení u záměrů OZE. Stroboskopický/shadow flicker efekt je eliminován nastavením automatického vypínání VTE v době, kdy by mohl střídající se stín lopatek VTE opakovaně dopadat na obytnou zástavbu - to je ošetřeno v územním opatření pro všechny AO pro VTE. Pro nízkofrekvenční zvuk a infrazvuk z VTE studie nenašly konzistentní důkazy spojující tyto frekvence s významným obtěžováním nebo přímými zdravotními účinky nad rámec normálních hladin zvuku. Projevuje se spíše nocebo efekt (problémy způsobuje očekávání hlukových vlivů, nikoliv vlivy samotné).
703.	Luboš Chloupek	MMR-32810-2026-81	99czj, 99czk	AOV56, AOV57	**<u>Připomínka k návrhu Změny č. 2 Územního rozvojového plánu ČR (ÚRP ČR)</u>** Podávám připomínku k návrhu vymezení akceleračních oblasti pro větrné elektrárny (VTE) v území: **AOV 56 Vrabčiny a AOV 57 Bílá skála, Plzeňský kraj**. Na základě níže uvedených důvodů **nesouhlasím** s tímto návrhem změny č. 2 ÚRP ČR, který se týká vymezení akceleračních oblasti pro výrobu energie z obnovitelných zdrojů. Uvádím základní **důvody**: ○ **Nedostatky návrhu** ○ návrh není dostatečně odůvodněn a **chybí konkrétní podklady** (zákon č. 500/2004 Sb.) ○ nebyly dostatečně posouzeny **dopady na životní prostředí** (zákon č. 100/2001 Sb.) ○ hrozí **narušeni krajiny a přírody** (zákon č. 114/1992 Sb.) ○ návrh **nerespektuje ochranu hodnot území a kvalitu bydlení** (zákon č. 283/2021 Sb.) ○ nebyly posouzeny jiné **varianty řešení, zejména využiti brownfieldů** (opuštěných a již narušených ploch) a návrh tak neodůvodněně zasahuje do volné krajiny ○ vychází **pouze z expertních odhadů** (počet věži, výkon, rozmístěni) ○ návrh **řeší problémy až dodatečně**, místo aby jim předešel ○ nejsou dostatečně vyhodnoceny **kumulativní dopady více záměrů v území** ○ **Příroda a krajina** ○ výskyt chráněných druhů (ptáci, netopýři) a zásah do migračních tras ○ narušeni prvků ÚSES (biokoridory) ○ zásadní změna krajiny a její industrializace ○ dominantní stavby (až cca 250 m vysoké) viditelné na velké vzdálenosti ○ chybí posouzení nočního osvětleni ○ nedostatečně řešen kumulativní vliv vice větrných elektráren ○ **Voda a klima** ○ narušeni vsakováni vody do půdy a změna odtokových poměrů ○ zhoršeni schopnosti krajiny zadržovat vodu a riziko vysychání krajiny ○ nedostatečné odstupy od vodních toků ○ chybí posouzení vlivu na mikroklima ○ **Zemědělská půda** ○ zábor a znehodnoceni kvalitní půdy ○ možné zásahy do půd I. a ||. třídy ochrany (nejcennější půdy) ○ zhutněni půdy a zvýšení eroze a rozdělení (fragmentace) pozemků ○ nejasný stav a poškozeni meliorací ○ **Dopady na obyvatele** ○ hluk a jeho dlouhodobý vliv ○ blikání stínů (stroboskopický efekt)	***Akceptováno částečně.*** *Akcelerační oblast AOV56 – Vrabčiny byla redukována.* *Akcelerační oblast AOV57 – Bílá Skála je vymezena v souladu se zákonem č. 249/2025 Sb. (ZOZE) a nařízením vlády č. 507/2025 Sb.* Vlivy návrhu Změny č. 2 ÚRP ČR byly posouzeny na úrovni koncepce v rámci SEA / VVURU, která tvoří přílohu odůvodnění Změny č. 2 ÚRP ČR. Pro každou akcelerační oblast, včetně AOV56 Vrabčiny a AOV57 Bílá Skála, bylo zpracováno biologické posouzení dle § 11 odst. 3, resp. 4 zákona č. 249/2025 Sb.; jeho závěry, zahrnující ochranu chráněných druhů ptáků a letounů, prvků ÚSES, krajinného rázu, vodního režimu a zemědělského půdního fondu, byly promítnuty do podmínek a zmírňujících opatření v územním opatření. Kumulativní vlivy více záměrů v území byly vyhodnoceny v rámci SEA / VVURU. Záměry realizace výroby energie z obnovitelných zdrojů v akceleračních oblastech se povolují v navazujících řízeních dle stavebního zákona a zvláštních předpisů a jsou na základě § 28 zákona č. 249/2025 Sb. osvobozeny od posuzování vlivů na životní prostředí. Plocha akcelerační oblasti AOV56 Vrabčiny byla oproti původnímu návrhu zmenšena. Konkrétní podmínky ochrany zdraví obyvatel, včetně hlukových limitů a odstupů od obytné zástavby, jakož i požadavky na bezpečnost provozu budou závazně stanoveny v navazujících řízeních. Námitky o rozporu návrhu s právními předpisy ČR a EU, včetně zákona č. 100/2001 Sb. a směrnice RED III, neprokázaly skutečné porušení těchto předpisů v procesu pořizování Z2 URP.

Poř. č.	Připomínkové místo	Číslo jednací	Článek	AO	Připomínka	Vyhodnocení
					○ změna charakteru bydlení ○ pokles hodnoty nemovitosti ○ není dostatečně vysvětleno, jak byla stanovena vzdálenost od obytné zástavby ○ **Technická a bezpečnostní rizika** ○ odlet ledu z rotorů v zimě ○ zásah bleskem ○ požáry zařízeni (obtížně zvládnutelné zásahy) ○ pád částí konstrukce ○ únik provozních kapalin ○ šířeni požáru do krajiny ○ kontaminace půdy a vody Není jasné, kdo nese **odpovědnost za škody na zdraví a majetku**. ○ **Kumulace vlivů** ○ sčítáni hluku, zásahů do krajiny a vizuální zátěže ○ dopady více elektráren nejsou vyhodnoceny společně ○ výsledný dopad na životní prostředí i lidi může být výrazně vyšší ○ **Rozpor se zákony ČR a EU** ○ správní řád (zákon č. 500/2004 Sb.) ○ ochrana přírody (zákon č. 114/1992 Sb.) ○ EIA (zákon č. 100/2001 Sb.) ○ ochrana půdy (zákon č. 334/1992 Sb.) ○ stavební zákon (zákon č. 283/2021 Sb.) ○ nesplněni podmínek směrnice EU RED III (nevhodně zvolená lokalita, nevyřešené dopady) ○ návrh může zasahovat do práva na příznivé životní prostředí a ochranu zdraví podle Listiny základních lidských práv a svobod (či. 31, či. 35, či. 11) ○ porušeni principu předběžné opatrnosti (ČI. 191 SFEU), návrh je předkládán bez dostatečných podkladů a při existenci důvodných pochybností o jeho dopadech Navržená oblast **má zásadní střety s přírodou, krajinou, vodou i životem obyvatel**. Tyto problémy nejsou odstraněny, pouze částečně zmirňovány. Návrh nemá dostatečné podklady, neřeší varianty a nehodnotí kumulativní dopady, proto **požaduji vyloučení akcelerační oblasti z návrhu.**	V rámci pořizování a zpracovávání návrhu Změny č. 2 ÚRP bylo postupováno dle ustanovení správního řádu, stavebního zákona a ZOZE a schváleného zadání vládou ČR. Vymezení akceleračních oblastí bylo projednáno s obcemi a veřejností v rámci veřejného projednání v souladu s § 96 stavebního zákona. Tím byly zákonné nároky samospráv na zapojení do procesu plně respektovány. Všechny obce a veřejnost měly možnost uplatnit své připomínky od 14. 4. 2026 až do 1. 6. 2026 k návrhu Změny č. 2 ÚRP. V rámci pořizování a zpracovávání návrhu Změny č. 2 ÚRP bylo postupováno dle ustanovení správního řádu, stavebního zákona a ZOZE a schváleného zadání vládou ČR. Vymezení akceleračních oblastí bylo projednáno s obcemi a veřejností v rámci veřejného projednání v souladu s § 96 stavebního zákona. Tím byly zákonné nároky samospráv na zapojení do procesu plně respektovány. Všechny obce a veřejnost měly možnost uplatnit své připomínky od 14. 4. 2026 až do 1. 6. 2026 k návrhu Změny č. 2 ÚRP. § 68 správního řádu se podle § 174 odst. 1 správního řádu použije pro opatření obecné povahy přiměřeně. Soulad s požadavky stavebního zákona je popsán v odůvodnění Změny č. 2 ÚRP v kapitole II.1.b Vyhodnocení souladu s cíli a úkoly územního plánování a s požadavky stavebního zákona. Vymezení AO nemá vliv na vlastnická práva. Při vymezení AO nelze předjímat škody z výstavby a provozu konkrétních záměrů. Odpovědnost za škody má provozovatel větrné elektrárny, který odpovídá za její technický stav a bezpečnost provozu, a to podle občanského zákoníku (zákon č. 89/2012 Sb.). Větrné i fotovoltaické elektrárny jsou běžnou technologií s odhadnutelnými dopady na okolí. Za účelem stanovení možných dopadů akceleračních oblastí bylo provedeno biologické posouzení, posouzení vlivů na udržitelný rozvoj, a za účelem zabránění negativním dopadům nebo jejich zmírnění byla navržena celá řada podmínek v územním opatření, což je v souladu s principem předběžné opatrnosti, který mimo jiné vychází z čl. 191 Smlouvy o fungování Evropské unie (SFEU). Kumulativní posouzení vlivů na životní prostředí a veřejné zdraví bylo v rámci SEA provedeno pro každou AO (viz karty AO v příloze č. 2 SEA) i pro Změnu č. 2 ÚRP jako celek. V rámci ÚO pro všechny AOV byla stanovena podmínka vypracování hlukové studie, do níž budou zahrnuty všechny existující zdroje (např. formou podkladů z měření hluku). Kumulativní vlivy na jiné složky životního prostředí, např. na krajinný ráz, je možno stanovit tam, kde existují prostorově a výškově

Poř. č.	Připomínkové místo	Číslo jednací	Článek	AO	Připomínka	Vyhodnocení
						obdobné stavby a záměry, jako jsou VTE, jinak postrádá hodnocení kumulace smysl. Elektrárny jsou vybaveny detektory námrazy a vibrací, které zastaví provoz. Kromě speciálních nátěrů omezujících vznik námrazy se v případě stavby ve vyšších nadmořských výškách využívá vyhřívání listů rotorů (elektrické či horkovzdušné). Předejdou tak nejen poškození elektrárny, ale také odletování uvolněné námrazy do okolí. V každém případě jde o technický aspekt, který má být zohledněn při povolování konkrétních projektů. V rámci souvisejících územních opatření jsou stanoveny podmínky, které zajišťují ochranu protierozních opatření, funkčních melioračních zařízení, vodních toků a rovněž omezující možné terénní úpravy. Vzhledem k charakteru a rozsahu potenciálních záměrů se při naplnění podmínek nepředpokládá narušení vodního režimu v rámci akceleračních oblastí. Zákon č. 334/1992 Sb., o ochraně zemědělského půdního fondu (ZPF), se na záměry v AO vztahuje v plném rozsahu; orgán ochrany ZPF je v řízení o povolení záměru dotčeným orgánem. Vymezení AO v územním rozvojovém plánu (ÚRP) tento souhlas v žádném případě nenahrazuje. Riziko zhutnění půdy stavební technikou je eliminovatelné správnou organizací staveniště. Součástí územního opatření je rovněž podmínka, která zakazuje poškozování stávajících protierozních opatření. Dále nesmí být narušena funkce stávajících funkčních meliorací, nesmí vznikat neobhospodařovatelné zbytkové zemědělské pozemky a zemědělské pozemky bez přístupu k veřejně přístupné pozemní komunikaci. Na základě vypořádání stanovisek a připomínek byla stanovena podmínka na maximální celkovou plochu pro odnětí ZPF v AO pro záměry OZE. Do ÚO u všech AO pro VTE je zapracována podmínka zpracování hlukové studie a minimalizace shadow flicker efektu (u stroboskopického efektu je minimalizace zajištěna používanými materiály na lopatky VTE). Co se týká infrazvuku, je přítomen všude v prostředí, aniž by se projevoval jeho negativní vliv. U přírůstku infrazvuku z VTE nebyl dosud prokázán významný negativní vliv na veřejné zdraví, studie dále probíhají. Moderními měřicími metodami je již možno infrazvuk měřit, avšak v české legislativě nemá stanoven hlukový limit. Hygienický limit infrazvuku v komunálním prostředí sice není stanoven, ale existuje doporučená hodnota v ČSN ISO 7196 LG=90 dB nebo hladiny prahu slyšení pro jednotlivá frekvenční pásma v ČSN ISO 226. Kumulace hluku z více VTE bude

Poř. č.	Připomínkové místo	Číslo jednací	Článek	AO	Připomínka	Vyhodnocení
						vždy vyhodnocena hlukovou studií a následně ověřena měřením. Kumulace hluku z jiných než stacionárních zdrojů (silnice, železnice, letecká doprava, ...) se nedělá, tyto zdroje mají odlišné limity, proto nejsou kumulativně posuzovány (lze je v hlukové studii pro informaci sečíst). Světelné zatížení je minimalizováno vhodným umístěním a typem signálního světla na VTE tak, aby nebylo zatěžováno jeho okolí. U FVE je světelné zatížení řešeno podmínkami v územním opatřením, kde je stanoveno, že zde nebude trvalé osvětlení u záměrů OZE. Stroboskopický/shadow flicker efekt je eliminován nastavením automatického vypínání VTE v době, kdy by mohl střídající se stín lopatek VTE opakovaně dopadat na obytnou zástavbu - to je ošetřeno v územním opatření pro všechny AO pro VTE. Pro nízkofrekvenční zvuk a infrazvuk z VTE studie nenašly konzistentní důkazy spojující tyto frekvence s významným obtěžováním nebo přímými zdravotními účinky nad rámec normálních hladin zvuku. Projevuje se spíše nocebo efekt (problémy způsobuje očekávání hlukových vlivů, nikoliv vlivy samotné).
704.	Obec Stará Paka	MMR-32812-2026-81	99czzy	AOV104	**<u>PŘIPOMÍNKY K NÁVRHU ZMĚNY Č. 2 ÚZEMNÍHO ROZVOJOVÉHO PLÁNU ČR – akcelerační oblast č. AOV104 a širší dotčené území</u>** Vážené dámy, vážení pánové, v souladu s možností **uplatnit připomínky k návrhu změny č. 2 Územního rozvojového plánu České republiky (dále jen ÚRP ČR)** si Vám dovoluji předložit připomínky k vymezení akceleračních oblastí v širším území název obce a okolních obcí. Tyto připomínky směřují proti návrhu změny č.2 ÚRP ČR, konkrétně proti vymezení akceleračních zón pro obnovitelné zdroje energie v dotčeném území. Předložené připomínky vycházejí z ochrany přírody, krajiny a právních povinností České republiky vyplývajících z práva Evropské unie. **<u>I. DOTČENÉ ÚZEMÍ</u>** Tyto připomínky se vztahují k vymezení akcelerační oblasti v libereckém kraji, označované jako **č. AOV104, s názvem Černý háj. Vymezuje se na území Libereckého kraje na území obcí Bukovina u Čisté, Studenec, Čistá u Horek. Vymezuje se také na území Královéhradeckého kraje na území obcí Dolní Kalná, Horní Kalná.** AOV104 bezprostředně ovlivňuje život 3700 obyvatel dotčených obcí. Vzdálenost k obytné zástavbě je i pod 500 m. Bezprostředně navazuje na AOV105 bez zkoumání vzájemného vlivu. **<u>II. KONKRÉTNÍ ODBORNÉ PŘIPOMÍNKY</u>** **1) Systémová absence relevantních biologických podkladů** Vymezení akcelerační oblasti v rámci Změny č. 2 ÚRP ČR vykazuje zásadní odbornou vadu v podobě nedostatečného zjištění skutkového stavu. Pořizovatel dokumentace SEA rezignoval na provedení relevantních terénních šetření, což činí návrh odborně nepřezkoumatelným.	***Akceptováno.*** *Akcelerační oblast AOV104 – Černý háj byla vypuštěna.*

Poř. č.	Připomínkové místo	Číslo jednací	Článek	AO	Připomínka	Vyhodnocení
					○ **Absence monitoringu:** Pro validní vymezení AO je nezbytný minimálně dvouletý terénní monitoring (zahrnující alespoň dvě vegetační sezóny), který by zmapoval reálnou aktivitu ptactva a letounů v dotčené lokalitě. ○ **Důkazní nouze:** Hodnocení vlivů je prováděno pouze na základě mapových podkladů velkých měřítek, což je pro účely akcelerace (zrychleného schvalování) nepřípustné. Bez konkrétních dat o výskytu a migračních trasách druhů nelze žádné území označit za prokazatelně vhodné pro masivní výstavbu VTE. **2) Narušení ekologické konektivity a bariérový efekt** Vymezení akcelerační zóny v navržených parametrech ignoruje riziko vzniku neprostupných bariér v krajině. ○ **Metodická chyba:** Návrh postrádá analýzu vlivu výškových staveb (s uvažovanou výškou přes 230–250 m) na funkčnost prvků územního systému ekologické stability (ÚSES) a dálkových migračních koridorů. ○ **Riziko genetické izolace:** Umístění rozsáhlých průmyslových celků do volné krajiny bez hloubkové analýzy migračních tras prokazatelně ohrožuje konektivitu krajiny a dlouhodobou genetickou stabilitu populací volně žijících živočichů. **3) Rozsah a charakter záměru dle podkladů MMR** Z podkladů Ministerstva pro místní rozvoj vyplývá, že se nejedná o jednotlivé zařízení, ale o rozsáhlý záměr umožňující umístění až cca 15 větrných elektráren s celkovou výškou přes 230 m o celkovém výkonu přes 45,5 MW. Takový rozsah představuje zásadní industrializaci krajiny s významnými kumulativními dopady. **4) Metodická nedostatečnost hodnocení vizuálního vlivu** Vymezení akcelerační oblasti vykazuje zásadní odbornou vadu v posouzení vlivu na krajinný ráz. Předložená dokumentace SEA pracuje s obecným konstatováním vlivů, které však neodpovídá reálnému měřítku plánovaných staveb (větrné elektrárny s výškou přes 230 m, až k 250 m). ○ **Nerespektování vertikálního měřítka:** Výška moderních VTE (cca 250 m) představuje v podmínkách české krajiny prvek, který svou dominancí zásadně mění horizonty a vizuální integritu území v okruhu desítek kilometrů. Návrh neobsahuje relevantní vizualizace (např. zákresy do panoramatických fotografií z dálkových pohledů), které by objektivně zhodnotily míru narušení krajinného rázu. ○ **Absence hodnocení nadregionálního významu:** Vzhledem k extrémní výšce staveb se nejedná o lokální zásah, ale o vliv nadregionálního významu. Pořizovatel opomíjí hodnocení pohledových os z cenných přírodních a historických lokalit, které s AO přímo sousedí nebo jsou s nimi vizuálně propojeny. **5) Kumulativní vlivy** Návrh změny č. 2 ÚRP ČR neřeší souběh více projektů a celkové zatížení území, což je zásadní metodická chyba. V okruhu 20 km se nachází/plánuje minimálně 3 další záměry VTE/FVE, což představuje kumulativní zátěž území, která nebyla řádně posouzena. **<u>III. ÚSTAVNĚ-PRÁVNÍ A OBČANSKO-PRÁVNÍ PŘIPOMÍNKY</u>** Vymezením akcelerační oblasti (AZ) v navržené podobě a následným připuštěním výstavby větrných elektráren dochází ve vztahu k nám, účastníkům řízení, i objektivně vůči všem, k porušení: **1) Ústavního zákona č. 1/1993 Sb., tj. Ústavy České republiky, v těchto částech** **a) Porušení Čl. 7: Stát dbá o šetrné využívání přírodních zdrojů a ochranu přírodního bohatství.**	

Poř. č.	Připomínkové místo	Číslo jednací	Článek	AO	Připomínka	Vyhodnocení
					Stát tím, že by povolil realizovat podobné dílo, by nedbal o šetrné využívání přírodních zdrojů a ochranu přírodního bohatství, tj. připustil by zasáhnout do krajiny natrvalo tak, že by ji regionálně zcela narušil a zničil. Tím by porušil daný článek Ústavy ČR. **2) Ústavního zákon č. 2/1993 Sb. ve znění ústavního zákona č. 162/1998Sb. a ústavního zákona č. 295/2021 Sb., Listina základní práv a svobod** **a) Porušení Čl. 4, odst. 3:** Zákonná omezení základních práv a svobod musí platit stejně pro všechny případy, které splňují stanovené podmínky. o Porušení Čl. 4, odst. 4: Při používání ustanovení o mezích základních práv a svobod musí být šetřeno jejich podstaty a smyslu. Taková omezení nesmějí být zneužívána k jiným účelům, než pro které byla stanovena. Přijetí aplikace akceleračních zón došlo k zásadnímu narušení principu rovnosti, když pro vybrané typy staveb, zde větrných elektráren, byly jedny subjekty práva zvýhodněny (investoři), a jiné subjekty práva, vlastníci nemovitostí, znevýhodněni. Není zde splněna ani případná podmínka veřejného zájmu, když dané stavby větrných elektráren jsou stavbami objektivně negativně zasahujícími svým vlivem do života lidí v jejich okolí, počínaje zásahy do zdraví a konče kvalitou života. Pokud je cílem zasahovat stavbami větrných elektráren tak hrubě do kvality života lidí a životního prostředí, a dokonce se kvůli tomu protekčně preferují konkrétní typy investorů, dochází k zásadnímu narušování ústavního pořádku, a to uvedených dvou článků Listiny základních práv a svobod. o **Článkem 4, odst. 3** dochází k nedůvodnému protekčnímu preferování správního řízení konkrétních investorů s cílem dosažení jejich zisku, a to za porušení čl.4, odst.4, kdy je hrubě zasahováno do práv vlastníků v daném regionu, tedy za rezignace za šetření podstaty a smyslu našich práv. Stavbou daných větrných elektráren se výrazně omezují naše základní vlastnická práva, a zasahuje se současně trvale do našeho práva na život (na zdraví). **b) Porušení Čl. 6, odst. 1:** Každý má právo na život. o **Porušení Čl. 11, odst. 1**: Každý má právo vlastnit majetek. Vlastnické právo všech vlastníků má stejný zákonný obsah a ochranu. o **Porušení Čl. 11, odst. 3:** Vlastnictví zavazuje. Nesmí být zneužito na újmu práv druhých anebo v rozporu se zákonem chráněnými obecnými zájmy. Jeho výkon nesmí poškozovat lidské zdraví, přírodu a životní prostředí nad míru stanovenou zákonem. **c) Porušení Čl. 12, odst.1, věta první:** Obydlí je nedotknutelné. Realizací daného záměru výstavby větrných elektráren za daných podmínek je hrubě narušováno naše právo na nedotknutelnost obydlí. Podoba a projevy provozu daných staveb de facto naše obydlí trvale, tj. navždy ničí. **d) Porušení Čl. 35, odst. 1 a 2:** Každý má právo na příznivé životní prostředí a na včasné a úplné informace o stavu životního prostředí. Nedostatečné vyhodnocení vlivů (SEA) a ignorování konkrétních dopadů na lokalitu toto právo přímo porušuje. **3) Procesně využíváme rovněž Občanského zákoníku č. č. 89/2012 Sb. § 1042:** Vlastník se může domáhat ochrany proti každému, kdo neprávem do jeho vlastnického práva zasahuje nebo je ruší jinak než tím, že mu věc zadržuje. Realizaci těchto připomínek a veškerých dalších výhrad realizuji své ústavně chráněné právo, a to s využitím citovaného ustanovení občanského zákoníku, když realizaci danou stavbu bych chápal jako výrazný, trvalý a neodstranitelný zásah a rušení našeho vlastnického práva, za současného vážného narušování našeho zdraví a kvality života, a to bez relevantních a jakkoli ospravedlnitelných důvodů s výjimkou zisku soukromých investorů.	

Poř. č.	Připomínkové místo	Číslo jednací	Článek	AO	Připomínka	Vyhodnocení
					4) Porušení § 3 správního řádu (nezjištění skutkového stavu bez důvodných pochybností). Porušení § 68 správního řádu (nedostatečné odůvodnění) **<u>IV. PRÁVNÍ PŘIPOMÍNKY (SPECIFICKÉ)</u>** **1) Porušení práva Evropské unie** Navržená Změna č. 2 ÚRP ČR je v přímém rozporu s unijním právem a judikaturou Soudního dvora EU (SDEU): ○ **Porušení Článku 11 SFEU (TFEU):** Ochrana životního prostředí musí být integrována do všech politik Unie. Upřednostnění energetických cílů bez reálného a hloubkového zohlednění ochrany prostředí v konkrétních lokalitách je v rozporu s tímto základním principem. ○ **Porušení Směrnice 2011/92/EU (EIA), čl. 6 a 8:** Stát má povinnost zajistit skutečnou (nikoliv jen formální) účast veřejnosti a **povinnost zohlednit její připomínky**. Absence vypořádání věcných **<u>námitek a připomínek</u>** obyvatel k dopadům na jejich zdraví a prostředí je porušením této směrnice. ○ **Rozpor s judikaturou SDEU (rozsudek C-127/02 Waddenzee):** Návrh změny č. 2 ÚRP ČR neobsahuje odpovídající naturové posouzení a **neprokazuje vyloučení negativních vlivů**. Podle judikátu Waddenzee platí princip, že v případě jakékoli rozumné pochybnosti o absenci negativních vlivů nesmí být takový plán schválen. Břemeno důkazu leží na státu, nikoliv na občanech. ○ **Rozpor se Směrnicí (EU) 2018/2001 (RED III):** Ačkoliv tato směrnice urychluje rozvoj obnovitelných zdrojů, výslovně v ní stojí, že tato podpora **nesmí vést k porušení ochrany zdraví, přírody a práv občanů.** Právo na čistou energii nesmí být nadřazeno právu na zdravé životní prostředí. **Konstatování porušení:** Upřednostnění zájmů investorů a politických cílů před ochranou zdraví, krajiny a práv obyvatel je v přímém rozporu s výše uvedenými normami a principy práva EU. Rezignace na řádné vyhodnocení vlivů a ignorování legitimních připomínek veřejnosti činí proces vymezení akceleračních oblastí v této podobě nezákonným. **2) Porušení Aarhuské úmluvy (č. 124/2004 Sb. m. s.)** Navržený proces změny č. 2 ÚRP ČR je v přímém rozporu s mezinárodními závazky ČR vyplývajícími z Aarhuské úmluvy: ○ Porušení Článku 6 odst. 2, 3 a 4: Veřejnost nebyla informována včas a plnohodnotně. Možnost zapojení je nám předkládána ve fázi, kdy jsou klíčové parametry (lokality a kapacity) již fakticky určeny, což vylučuje efektivní účast veřejnosti v době, kdy jsou „všechny možnosti otevřené“. ○ Porušení Článku 6 odst. 8: Toto ustanovení ukládá povinnost skutečně zohlednit výsledky účasti veřejnosti. Pokud by připomínky byly vypořádány pouze formálně bez věcné změny vymezení AO, dochází k porušení tohoto článku. ○ Porušení Článku 9 odst. 2 a 3: Vzhledem k výše uvedeným procesním vadám namítáme nezákonnost postupu a deklarujeme připravenost domáhat se ochrany práv cestou soudního přezkumu, jak tento článek garantuje. **K výše uvedenému doplňuji**: Za přímé porušení Aarhuské úmluvy považuji jakékoli **formální nebo účelové projednání**, které má pouze navodit zdání zákonného postupu. **Manipulativní prezentace investora** či zpracovatele, která zamlčuje negativní dopady (např. vliv infrazvuku nebo reálný zábor půdy), a **rozhodování bez reálného zapojení veřejnosti** činí celý proces vymezení akceleračních oblastí nezákonným a v rozporu s mezinárodním právem. **3) Porušení Evropské úmluvy o krajině (sdělení MZV č. 13/2005 Sb. m. s.)** Vymezení akceleračních oblastí pro větrné (případně i pro fotovoltaické elektrárny) v dané lokalitě považuji za **přímé porušení mezinárodních závazků ČR** plynoucích z této úmluvy:	

Poř. č.	Připomínkové místo	Číslo jednací	Článek	AO	Připomínka	Vyhodnocení
					○ Porušení Článku 5 písm. c): Stát má povinnost zavést postupy pro účast veřejnosti při formulování a provádění krajinných politik. Pokud je rozhodováno o masivních zásazích do krajiny bez reálného souhlasu a zapojení místních obyvatel, je tento závazek porušen. ○ Porušení Článku 6 písm. D: Tato norma ukládá povinnost hodnotit dopady plánovaných opatření na krajinu a sledovat změny v kvalitě života obyvatel. Absencí podrobných studií dopadu na krajinný ráz v konkrétním místě dochází k rezignaci na tuto povinnost. **K výše uvedenému doplňuji:** Masivní zásahy do krajiny, které zásadně mění její charakter a snižují kvalitu života obyvatel bez jejich souhlasu a bez řádného vyhodnocení dopadů, znamenají porušení mezinárodního závazku ochrany krajiny. Krajina není jen území pro průmyslovou výstavbu, ale základní složka životního prostředí a kvality života lidí. **4) Rozpor s prioritami směrnice RED III a zákonem č. 249/2025 sb.** Navržené vymezení akceleračních oblasti zcela ignoruje zákonnou hierarchii výběru ploch. Pořizovatel je povinen v souladu s níže uvedenými předpisy upřednostňovat zastavěné a technicky znehodnocené plochy před volnou krajinou a zemědělskou půdou: **Dle Směrnice Evropského parlamentu a Rady (EU) 2023/2413 (RED III):** V souladu s článkem 15b odst. 1 písm. b) jsou členské státy při vymezování akceleračních oblastí povinny upřednostňovat: ○ umělé a zastavěné plochy, jako jsou střechy a fasády budov, ○ dopravní infrastrukturu a její bezprostřední okolí, ○ parkoviště, ○ zemědělské podniky. ○ skládky, ○ průmyslové areály, doly, umělé vnitrozemské vodní útvary, jezera nebo nádrže, ○ městské čistírny odpadních vod, ○ znehodnocenou půdu, kterou nelze využívat pro zemědělství **Dle zákona č. 249/2025 Sb. (Zákon o urychlení využívání obnovitelných zdrojů energie):** Česká legislativa v návaznosti na evropskou směrnici stanovuje, že pro účely akceleračních oblastí mají být přednostně využívány plochy s minimálním vlivem na životní prostředí, konkrétně: ○ umělé a zastavěné plochy, jako jsou dopravní infrastruktura a její blízké okolí, ○ parkoviště, ○ zemědělské stavby a stavy pro průmysl včetně nádvoří, ○ skládky, ○ území narušená povrchovou těžbou, kde ještě nebyla zahájena rekultivace ○ umělé vodní útvary, případně objekty technické vodohospodářské infrastruktury, ○ a dále znehodnocená půda, kterou nelze využívat pro zemědělství. **5) Nepřípustnost nahrazování prevence následným zmírňováním:** Proces vymezování akceleračních oblastí v rámci Změny č. 2 ÚRP ČR vykazuje zásadní metodickou vadu, která je v rozporu s principem předběžné opatrnosti (čl. 191, odst. 2 Smlouvy o fungování EU). Pořizovatel plošně rezignoval na povinnost vyloučit významné negativní vlivy na životní prostředí již ve fázi strategického plánování. V dokumentaci SEA je u vymezených AO systémově používána formulace, že vlivy budou „zmírněny“ (např. monitoringem mortality nebo technickými opatřeními až v rámci provozu). Tento postup je nepřípustný. Akcelerační oblast má být dle směrnice RED III územím s **nízkým dopadem na životní prostředí.** Pokud pořizovatel nemá k dispozici aktuální a podrobná data, která by negativní vlivy (např. na chráněné druhy živočichů či ekologickou stabilitu) vyloučila již nyní, nesmí takové území do akcelerační oblasti zařadit. **6) Nepřezkoumatelnost**	

Příloha č. 5e – Vyhodnocení připomínek obcí a veřejnosti

Poř. č.	Připomínkové místo	Číslo jednací	Článek	AO	Připomínka	Vyhodnocení
					Návrh změny č. 2 ÚRP ČR postrádá konkrétní podklady a neobsahuje dostatečné odůvodnění, což je v rozporu se správním řádem. **7) Nedostatečné posouzení vlivů na životní prostředí (SEA)** Návrh změny č. 2 ÚRP ČR a související vyhodnocení vlivů na udržitelný rozvoj území (SEA) neobsahují dostatečné posouzení dopadů vymezení akcelerační oblasti AOV104. Vyhodnocení SEA neobsahuje variantní řešení a nehodnotí alternativy mimo dotčené území. Zejména chybí: o řádné posouzení kumulativních vlivů v širším území o vyhodnocení vlivů na zvláště chráněné druhy živočichů o posouzení vlivů na migrační prostupnost krajiny Vyhodnocení je proto nedostatečné a nepřezkoumatelné. **8) Absence variantního řešení** Návrh změny č. 2 ÚRP ČR neprokazuje, že byly řádně posouzeny alternativní varianty vymezení akceleračních oblastí, zejména varianty mimo území s prokazatelnými environmentálními limity. Tím není splněn požadavek na výběr nejméně konfliktní varianty, což je základní princip územního plánování i posuzování vlivů na životní prostředí. **V. PRINCIP PROPORCIONALITY** Zásah do práv obyvatel není přiměřený sledovanému cíli. **VI. POŽADAVKY** **Primárně a jednoznačně požaduji úplné vyřazení akcelerační oblasti označované jako č. AOV104 z návrhu Změny č. 2 Územního rozvojového plánu ČR.** Tento požadavek je odůvodněn skutečností, že na základě předložené dokumentace a dostupných podkladů nelze vyloučit významný negativní vliv na složky životního prostředí, zejména na zvláště chráněné druhy živočichů, ekologickou stabilitu krajiny a krajinný ráz. Vymezení dané oblasti vykazuje zásadní metodické vady, je v rozporu s principem předběžné opatrnosti a nesplňuje zákonné ani evropské podmínky (směrnice RED III). Zásadním důvodem pro vyřazení je rovněž nepřípustný zásah do ústavně chráněných práv vlastníků nemovitostí, práva na ochranu zdraví (včetně ochrany před infrazvukem), nedotknutelnosti obydlí a práva na samosprávu dotčených obcí. Zásadním důvodem pro vyřazení je rovněž nepřípustný zásah do ústavně chráněných práv vlastníků nemovitostí, práva na ochranu zdraví, nedotknutelnosti obydlí a práva na samosprávu dotčených obcí. Pro případ, že nebude akcelerační oblast vyřazena, **požaduji**, aby návrh Změny č. 2 ÚRP ČR nebyl v této části schválen a byl **vrácen k zásadnímu přepracování**, a to zejména po doplnění těchto chybějících podkladů: o Doložení prioritizace ploch dle RED III: Zpracování analýzy, která prokáže, že v daném regionu byly přednostně využity plochy definované v čl. 15b odst. 1 písm. b) směrnice (EU) 2023/2413 (zastavěné plochy, brownfieldy, skládky). Vymezení AO ve volné krajině bez tohoto důkazu je v rozporu s právem EU. o Aktuální terénní biologický průzkum: Provedení minimálně dvouletého monitoringu (2 kompletní vegetační sezóny) zaměřeného na aktivitu letounů a ptactva. Pouhá práce s mapovými podklady je pro vymezení AO nepřípustná a činí proces nezákonným. o Analýza bariérového efektu a konektivity: Odborné posouzení vlivu kumulativního zásahu větrných elektráren na migrační trasy živočichů a funkčnost prvků Územního systému ekologické stability (ÚSES).	

Poř. č.	Připomínkové místo	Číslo jednací	Článek	AO	Připomínka	Vyhodnocení
					○ Relevantní studie krajinného rázu: Zpracování analýzy vizuálního vlivu staveb o výšce cca 250 m, včetně zákresů do dálkových panoramatických fotografií a posouzení narušení horizontů a pohledových os. ○ Doložení souladu s Aarhuskou úmluvou: Prokázání, že veřejnost byla zapojena včas, kdy jsou ještě všechny možnosti otevřené, a že její připomínky byly skutečně věcně (nikoliv jen formálně) zohledněny. ○ Posouzení vlivů na lidské zdraví a hodnotu majetku: Vypracování nezávislé hlukové a rozptylové studie zahrnující nízkofrekvenční hluk a infrazvuk, a posouzení dopadů na tržní hodnotu dotčených nemovitostí v souladu s čl. 11 a 35 Listiny. ○ Doložení souladu s právem na samosprávu: Prokázání, že vymezení AO neobchází pravomoci obcí v územním plánování (čl. 101 Ústavy ČR). **Do doby doložení těchto podkladů a vyvrácení veškerých pochybností o negativních vlivech (v souladu s judikátem Waddenzee) nelze území považovat za způsobilé pro vymezení akcelerační oblasti.** **Požadujeme přerušení projednávání do doby doplnění podkladů.** **VII. EKONOMICKÉ HODNOCENÍ** Záměr nepřináší odpovídající veřejný přínos vzhledem k rozsahu zásahu. **VIII. PROCESNÍ KROKY** V případě nevyhovění bude podána: - správní žaloba - podnět k přezkumu - podnět Evropské komisi **IX. ZÁVĚR** S ohledem na výše uvedené skutečnosti nelze na základě dostupných podkladů vyloučit významný negativní vliv na chráněné složky přírody, lidské zdraví a pokojné užívání majetku. Návrh změny č. 2 ÚRP ČR je v této části v rozporu s principem předběžné opatrnosti, zasahuje do ústavního pořádku České republiky, je v rozporu s mezinárodními závazky ČR (Aarhuská úmluva, Evropská úmluva o krajině) i právem EU, a je tedy v předložené podobě **nezákonný a neschválitelný**. Zdůrazňuji, že v tomto podání nejde o domněnky, ale o prokazatelné porušování právních předpisů a základních práv občanů. Zdraví lidí a ochrana krajiny nejsou obchodovatelnou položkou. Pokud nebude tento nezákonný postup okamžitě přehodnocen, vystavují se odpovědné orgány riziku soudních sporů, mezinárodních stížností a odpovědnosti za škody na zdraví a majetku obyvatel. Tyto připomínky uplatňuji i jako tzv. blanketní připomínky a vyhrazuji si právo je dále doplnit o podrobnější odůvodnění, mapové přílohy a odborné posudky ve lhůtě stanovené právními předpisy. Současně žádám Ministerstvo pro místní rozvoj ČR, aby v rámci vypořádání těchto připomínek vyžádalo aktuální odborné vyjádření od Ministerstva životního prostředí ČR, Agentury ochrany přírody a krajiny ČR a Ministerstva zdravotnictví ČR ke všem výše uvedeným skutečnostem, zejména ve vztahu k absenci biologických průzkumů, narušení migračních koridorů a absenci metodiky pro hodnocení vlivů nízkofrekvenčního hluku na lidské zdraví. Na základě výše uvedeného požadujeme vyřazení AOV104.	
705.	Naďa Chloupková	MMR-32816-2026-81	99czj, 99czk	AOV56, AOV57	**Připomínka k návrhu Změny č. 2 Územního rozvojového plánu ČR (ÚRP ČR)** Podávám připomínku k návrhu vymezení akceleračních oblasti pro větrné elektrárny (VTE) v území: **AOV 56 Vrabčiny a AOV 57 Bílá skála, Plzeňský kraj**.	***Akceptováno částečně.*** *Akcelerační oblast AOV56 – Vrabčiny byla redukována.*

Příloha č. 5e – Vyhodnocení připomínek obcí a veřejnosti

Poř. č.	Připomínkové místo	Číslo jednací	Článek	AO	Připomínka	Vyhodnocení
					Na základě níže uvedených důvodů **nesouhlasím** s tímto návrhem změny č. 2 ÚRP ČR, který se týká vymezení akceleračních oblasti pro výrobu energie z obnovitelných zdrojů. Uvádím základní **důvody**: ○ **Nedostatky návrhu** ○ návrh není dostatečně odůvodněn a **chybí konkrétní podklady** (zákon č. 500/2004 Sb.) ○ nebyly dostatečně posouzeny **dopady na životní prostředí** (zákon č. 100/2001 Sb.) ○ hrozí **narušeni krajiny a přírody** (zákon č. 114/1992 Sb.) ○ návrh **nerespektuje ochranu hodnot území a kvalitu bydlení** (zákon č. 283/2021 Sb.) ○ nebyly posouzeny jiné **varianty řešení, zejména využiti brownfieldů** (opuštěných a již narušených ploch) a návrh tak neodůvodněně zasahuje do volné krajiny ○ vychází **pouze z expertních odhadů** (počet věži, výkon, rozmístěni) ○ návrh **řeší problémy až dodatečně**, místo aby jim předešel ○ nejsou dostatečně vyhodnoceny **kumulativní dopady více záměrů v území** ○ **Příroda a krajina** ○ výskyt chráněných druhů (ptáci, netopýři) a zásah do migračních tras ○ narušeni prvků ÚSES (biokoridory) ○ zásadní změna krajiny a její industrializace ○ dominantní stavby (až cca 250 m vysoké) viditelné na velké vzdálenosti ○ chybí posouzení nočního osvětleni ○ nedostatečně řešen kumulativní vliv vice větrných elektráren ○ **Voda a klima** ○ narušeni vsakováni vody do půdy a změna odtokových poměrů ○ zhoršeni schopnosti krajiny zadržovat vodu a riziko vysychání krajiny ○ nedostatečné odstupy od vodních toků ○ chybí posouzení vlivu na mikroklima ○ **Zemědělská půda** ○ zábor a znehodnoceni kvalitní půdy ○ možné zásahy do půd I. a ||. třídy ochrany (nejcennější půdy) ○ zhutněni půdy a zvýšení eroze a rozdělení (fragmentace) pozemků ○ nejasný stav a poškozeni meliorací ○ **Dopady na obyvatele** ○ hluk a jeho dlouhodobý vliv ○ blikání stínů (stroboskopický efekt) ○ změna charakteru bydlení ○ pokles hodnoty nemovitosti ○ není dostatečně vysvětleno, jak byla stanovena vzdálenost od obytné zástavby ○ **Technická a bezpečnostní rizika** ○ odlet ledu z rotorů v zimě ○ zásah bleskem ○ požáry zařízeni (obtížně zvládnutelné zásahy) ○ pád částí konstrukce ○ únik provozních kapalin ○ šířeni požáru do krajiny ○ kontaminace půdy a vody Není jasné, kdo nese **odpovědnost za škody na zdraví a majetku**. ○ **Kumulace vlivů** ○ sčítáni hluku, zásahů do krajiny a vizuální zátěže ○ dopady více elektráren nejsou vyhodnoceny společně ○ výsledný dopad na životní prostředí i lidi může být výrazně vyšší ○ **Rozpor se zákony ČR a EU** ○ správní řád (zákon č. 500/2004 Sb.) ○ ochrana přírody (zákon č. 114/1992 Sb.) ○ EIA (zákon č. 100/2001 Sb.)	*Akcelerační oblast AOV57 – Bílá Skála je vymezena v souladu se zákonem č. 249/2025 Sb. (ZOZE) a nařízením vlády č. 507/2025 Sb.* Vlivy návrhu Změny č. 2 ÚRP ČR na životní prostředí a udržitelný rozvoj území byly posouzeny na úrovni koncepce v rámci strategického posouzení vlivů (SEA) a vyhodnocení vlivů na udržitelný rozvoj území (VVURU), která tvoří přílohu odůvodnění Z2 URP. Pro akcelerační oblasti AOV56 Vrabčiny i AOV57 Bílá Skála bylo zpracováno biologické posouzení dle § 11 odst. 3, resp. 4 ZOZE; výsledky těchto posouzení byly zohledněny v podmínkách a zmírňujících opatřeních obsažených v příslušných územních opatřeních. V případě akcelerační oblasti AOV56 Vrabčiny byla na základě výsledků podkladových studií plocha oblasti redukována. Kumulativní vlivy více záměrů v území byly vyhodnoceny v rámci SEA / VVURU. Záměry výroby energie z větrné energie v akceleračních oblastech jsou osvobozeny od posuzování vlivů na životní prostředí dle § 28 zákona č. 249/2025 Sb. a budou povoleny v navazujících řízeních dle stavebního zákona a zvláštních předpisů. Podmínky vymezení akceleračních oblastí dostatečně zohledňují ochranu přírody a krajiny, prvků ÚSES, vodního režimu, zemědělského půdního fondu i zdraví a pohody obyvatel. Námitky o rozporu návrhu s právními předpisy ČR a EU, včetně zákona č. 100/2001 Sb. a směrnice RED III, neprokázaly skutečné porušení těchto předpisů v procesu pořizování Z2 URP. V rámci pořizování a zpracovávání návrhu Změny č. 2 ÚRP bylo postupováno dle ustanovení správního řádu, stavebního zákona a ZOZE a schváleného zadání vládou ČR. Vymezení akceleračních oblastí bylo projednáno s obcemi a veřejností v rámci veřejného projednání v souladu s § 96 stavebního zákona. Tím byly zákonné nároky samospráv na zapojení do procesu plně respektovány. Všechny obce a veřejnost měly možnost uplatnit své připomínky od 14. 4. 2026 až do 1. 6. 2026 k návrhu Změny č. 2 ÚRP. V rámci pořizování a zpracovávání návrhu Změny č. 2 ÚRP bylo postupováno dle ustanovení správního řádu, stavebního zákona a ZOZE a schváleného zadání vládou ČR. Vymezení akceleračních oblastí bylo projednáno s obcemi a veřejností v rámci veřejného projednání v souladu s § 96 stavebního zákona. Tím byly zákonné nároky samospráv na zapojení do procesu plně respektovány. Všechny obce a veřejnost měly možnost uplatnit své připomínky od 14. 4. 2026 až do 1. 6. 2026 k návrhu Změny č. 2 ÚRP. § 68

Poř. č.	Připomínkové místo	Číslo jednací	Článek	AO	Připomínka	Vyhodnocení
					○ ochrana půdy (zákon č. 334/1992 Sb.) ○ stavební zákon (zákon č. 283/2021 Sb.) ○ nesplněni podmínek směrnice EU RED III (nevhodně zvolená lokalita, nevyřešené dopady) ○ návrh může zasahovat do práva na příznivé životní prostředí a ochranu zdraví podle Listiny základních lidských práv a svobod (či. 31, či. 35, či. 11) ○ porušeni principu předběžné opatrnosti (ČI. 191 SFEU), návrh je předkládán bez dostatečných podkladů a při existenci důvodných pochybností o jeho dopadech Navržená oblast **má zásadní střety s přírodou, krajinou, vodou i životem obyvatel**. Tyto problémy nejsou odstraněny, pouze částečně zmirňovány. Návrh nemá dostatečné podklady, neřeší varianty a nehodnotí kumulativní dopady, proto **požaduji vyloučení akcelerační oblasti z návrhu.**	správního řádu se podle § 174 odst. 1 správního řádu použije pro opatření obecné povahy přiměřeně. Soulad s požadavky stavebního zákona je popsán v odůvodnění Změny č. 2 ÚRP v kapitole II.1.b Vyhodnocení souladu s cíli a úkoly územního plánování a s požadavky stavebního zákona. Vymezení AO nemá vliv na vlastnická práva. Při vymezení AO nelze předjímat škody z výstavby a provozu konkrétních záměrů. Odpovědnost za škody má provozovatel větrné elektrárny, který odpovídá za její technický stav a bezpečnost provozu, a to podle občanského zákoníku (zákon č. 89/2012 Sb.). Větrné i fotovoltaické elektrárny jsou běžnou technologií s odhadnutelnými dopady na okolí. Za účelem stanovení možných dopadů akceleračních oblastí bylo provedeno biologické posouzení, posouzení vlivů na udržitelný rozvoj, a za účelem zabránění negativním dopadům nebo jejich zmírnění byla navržena celá řada podmínek v územním opatření, což je v souladu s principem předběžné opatrnosti, který mimo jiné vychází z čl. 191 Smlouvy o fungování Evropské unie (SFEU). Kumulativní posouzení vlivů na životní prostředí a veřejné zdraví bylo v rámci SEA provedeno pro každou AO (viz karty AO v příloze č. 2 SEA) i pro Změnu č. 2 ÚRP jako celek. V rámci ÚO pro všechny AOV byla stanovena podmínka vypracování hlukové studie, do níž budou zahrnuty všechny existující zdroje (např. formou podkladů z měření hluku). Kumulativní vlivy na jiné složky životního prostředí, např. na krajinný ráz, je možno stanovit tam, kde existují prostorově a výškově obdobné stavby a záměry, jako jsou VTE, jinak postrádá hodnocení kumulace smysl. Elektrárny jsou vybaveny detektory námrazy a vibrací, které zastaví provoz. Kromě speciálních nátěrů omezujících vznik námrazy se v případě stavby ve vyšších nadmořských výškách využívá vyhřívání listů rotorů (elektrické či horkovzdušné). Předejdou tak nejen poškození elektrárny, ale také odletování uvolněné námrazy do okolí. V každém případě jde o technický aspekt, který má být zohledněn při povolování konkrétních projektů. V rámci souvisejících územních opatření jsou stanoveny podmínky, které zajišťují ochranu protierozních opatření, funkčních melioračních zařízení, vodních toků a rovněž omezující možné terénní úpravy. Vzhledem k charakteru a rozsahu potenciálních záměrů se při naplnění podmínek nepředpokládá narušení vodního režimu v rámci akceleračních oblastí. Zákon č. 334/1992 Sb., o ochraně zemědělského půdního fondu (ZPF), se na záměry v AO vztahuje v

Poř. č.	Připomínkové místo	Číslo jednací	Článek	AO	Připomínka	Vyhodnocení
						plném rozsahu; orgán ochrany ZPF je v řízení o povolení záměru dotčeným orgánem. Vymezení AO v územním rozvojovém plánu (ÚRP) tento souhlas v žádném případě nenahrazuje. Riziko zhutnění půdy stavební technikou je eliminovatelné správnou organizací staveniště. Součástí územního opatření je rovněž podmínka, která zakazuje poškozování stávajících protierozních opatření. Dále nesmí být narušena funkce stávajících funkčních meliorací, nesmí vznikat neobhospodařovatelné zbytkové zemědělské pozemky a zemědělské pozemky bez přístupu k veřejně přístupné pozemní komunikaci. Na základě vypořádání stanovisek a připomínek byla stanovena podmínka na maximální celkovou plochu pro odnětí ZPF v AO pro záměry OZE. Do ÚO u všech AO pro VTE je zapracována podmínka zpracování hlukové studie a minimalizace shadow flicker efektu (u stroboskopického efektu je minimalizace zajištěna používanými materiály na lopatky VTE). Co se týká infrazvuku, je přítomen všude v prostředí, aniž by se projevoval jeho negativní vliv. U přírůstku infrazvuku z VTE nebyl dosud prokázán významný negativní vliv na veřejné zdraví, studie dále probíhají. Moderními měřicími metodami je již možno infrazvuk měřit, avšak v české legislativě nemá stanoven hlukový limit. Hygienický limit infrazvuku v komunálním prostředí sice není stanoven, ale existuje doporučená hodnota v ČSN ISO 7196 LG=90 dB nebo hladiny prahu slyšení pro jednotlivá frekvenční pásma v ČSN ISO 226. Kumulace hluku z více VTE bude vždy vyhodnocena hlukovou studií a následně ověřena měřením. Kumulace hluku z jiných než stacionárních zdrojů (silnice, železnice, letecká doprava, ...) se nedělá, tyto zdroje mají odlišné limity, proto nejsou kumulativně posuzovány (lze je v hlukové studii pro informaci sečíst). Světelné zatížení je minimalizováno vhodným umístěním a typem signálního světla na VTE tak, aby nebylo zatěžováno jeho okolí. U FVE je světelné zatížení řešeno podmínkami v územním opatřením, kde je stanoveno, že zde nebude trvalé osvětlení u záměrů OZE. Stroboskopický/shadow flicker efekt je eliminován nastavením automatického vypínání VTE v době, kdy by mohl střídající se stín lopatek VTE opakovaně dopadat na obytnou zástavbu - to je ošetřeno v územním opatření pro všechny AO pro VTE. Pro nízkofrekvenční zvuk a infrazvuk z VTE studie nenašly konzistentní důkazy spojující tyto frekvence s významným obtěžováním nebo přímými zdravotními účinky nad rámec normálních hladin zvuku. Projevuje se spíše nocebo efekt (problémy

Poř. č.	Připomínkové místo	Číslo jednací	Článek	AO	Připomínka	Vyhodnocení
						způsobuje očekávání hlukových vlivů, nikoliv vlivy samotné).
706.	Jaroslava Chloupková	MMR-32817-2026-81	99czj, 99czk	AOV56, AOV57	**<u>Připomínka k návrhu Změny č. 2 Územního rozvojového plánu ČR (ÚRP ČR)</u>** Podávám připomínku k návrhu vymezení akceleračních oblasti pro větrné elektrárny (VTE) v území: **AOV 56 Vrabčiny a AOV 57 Bílá skála, Plzeňský kraj**. Na základě níže uvedených důvodů **nesouhlasím** s tímto návrhem změny č. 2 ÚRP ČR, který se týká vymezení akceleračních oblasti pro výrobu energie z obnovitelných zdrojů. Uvádím základní **důvody**: ○ **Nedostatky návrhu** ○ návrh není dostatečně odůvodněn a **chybí konkrétní podklady** (zákon č. 500/2004 Sb.) ○ nebyly dostatečně posouzeny **dopady na životní prostředí** (zákon č. 100/2001 Sb.) ○ hrozí **narušeni krajiny a přírody** (zákon č. 114/1992 Sb.) ○ návrh **nerespektuje ochranu hodnot území a kvalitu bydlení** (zákon č. 283/2021 Sb.) ○ nebyly posouzeny jiné **varianty řešení, zejména využiti brownfieldů** (opuštěných a již narušených ploch) a návrh tak neodůvodněně zasahuje do volné krajiny ○ vychází **pouze z expertních odhadů** (počet věži, výkon, rozmístěni) ○ návrh **řeší problémy až dodatečně**, místo aby jim předešel ○ nejsou dostatečně vyhodnoceny **kumulativní dopady více záměrů v území** ○ **Příroda a krajina** ○ výskyt chráněných druhů (ptáci, netopýři) a zásah do migračních tras ○ narušeni prvků ÚSES (biokoridory) ○ zásadní změna krajiny a její industrializace ○ dominantní stavby (až cca 250 m vysoké) viditelné na velké vzdálenosti ○ chybí posouzení nočního osvětleni ○ nedostatečně řešen kumulativní vliv vice větrných elektráren ○ **Voda a klima** ○ narušeni vsakováni vody do půdy a změna odtokových poměrů ○ zhoršeni schopnosti krajiny zadržovat vodu a riziko vysychání krajiny ○ nedostatečné odstupy od vodních toků ○ chybí posouzení vlivu na mikroklima ○ **Zemědělská půda** ○ zábor a znehodnoceni kvalitní půdy ○ možné zásahy do půd I. a ||. třídy ochrany (nejcennější půdy) ○ zhutněni půdy a zvýšení eroze a rozdělení (fragmentace) pozemků ○ nejasný stav a poškozeni meliorací ○ **Dopady na obyvatele** ○ hluk a jeho dlouhodobý vliv ○ blikání stínů (stroboskopický efekt) ○ změna charakteru bydlení ○ pokles hodnoty nemovitosti ○ není dostatečně vysvětleno, jak byla stanovena vzdálenost od obytné zástavby ○ **Technická a bezpečnostní rizika** ○ odlet ledu z rotorů v zimě ○ zásah bleskem ○ požáry zařízeni (obtížně zvládnutelné zásahy) ○ pád částí konstrukce ○ únik provozních kapalin ○ šířeni požáru do krajiny ○ kontaminace půdy a vody Není jasné, kdo nese **odpovědnost za škody na zdraví a majetku**.	***Akceptováno částečně.*** *Akcelerační oblast AOV56 – Vrabčiny byla redukována.* *Akcelerační oblast AOV57 – Bílá Skála je vymezena v souladu se zákonem č. 249/2025 Sb. (ZOZE) a nařízením vlády č. 507/2025 Sb.* Vlivy návrhu Změny č. 2 ÚRP ČR na životní prostředí a udržitelný rozvoj území byly posouzeny na úrovni koncepce v rámci strategického posouzení vlivů (SEA) a vyhodnocení vlivů na udržitelný rozvoj území (VVURU), která tvoří přílohu odůvodnění Z2 URP. Pro akcelerační oblasti AOV56 Vrabčiny i AOV57 Bílá Skála bylo zpracováno biologické posouzení dle § 11 odst. 3, resp. 4 ZOZE; výsledky těchto posouzení byly zohledněny v podmínkách a zmírňujících opatřeních obsažených v příslušných územních opatřeních. V případě akcelerační oblasti AOV56 Vrabčiny byla na základě výsledků podkladových studií plocha oblasti redukována. Kumulativní vlivy více záměrů v území byly vyhodnoceny v rámci SEA / VVURU. Záměry výroby energie z větrné energie v akceleračních oblastech jsou osvobozeny od posuzování vlivů na životní prostředí dle § 28 zákona č. 249/2025 Sb. a budou povoleny v navazujících řízeních dle stavebního zákona a zvláštních předpisů. Podmínky vymezení akceleračních oblastí dostatečně zohledňují ochranu přírody a krajiny, prvků ÚSES, vodního režimu, zemědělského půdního fondu i zdraví a pohody obyvatel. Námitky o rozporu návrhu s právními předpisy ČR a EU, včetně zákona č. 100/2001 Sb. a směrnice RED III, neprokázaly skutečné porušení těchto předpisů v procesu pořizování Z2 URP. V rámci pořizování a zpracovávání návrhu Změny č. 2 ÚRP bylo postupováno dle ustanovení správního řádu, stavebního zákona a ZOZE a schváleného zadání vládou ČR. Vymezení akceleračních oblastí bylo projednáno s obcemi a veřejností v rámci veřejného projednání v souladu s § 96 stavebního zákona. Tím byly zákonné nároky samospráv na zapojení do procesu plně respektovány. Všechny obce a veřejnost měly možnost uplatnit své připomínky od 14. 4. 2026 až do 1. 6. 2026 k návrhu Změny č. 2 ÚRP.

					○ **Kumulace vlivů** ○ sčítáni hluku, zásahů do krajiny a vizuální zátěže ○ dopady více elektráren nejsou vyhodnoceny společně ○ výsledný dopad na životní prostředí i lidi může být výrazně vyšší ○ **Rozpor se zákony ČR a EU** ○ správní řád (zákon č. 500/2004 Sb.) ○ ochrana přírody (zákon č. 114/1992 Sb.) ○ EIA (zákon č. 100/2001 Sb.) ○ ochrana půdy (zákon č. 334/1992 Sb.) ○ stavební zákon (zákon č. 283/2021 Sb.) ○ nesplněni podmínek směrnice EU RED III (nevhodně zvolená lokalita, nevyřešené dopady) ○ návrh může zasahovat do práva na příznivé životní prostředí a ochranu zdraví podle Listiny základních lidských práv a svobod (či. 31, či. 35, či. 11) ○ porušeni principu předběžné opatrnosti (ČI. 191 SFEU), návrh je předkládán bez dostatečných podkladů a při existenci důvodných pochybností o jeho dopadech Navržená oblast **má zásadní střety s přírodou, krajinou, vodou i životem obyvatel**. Tyto problémy nejsou odstraněny, pouze částečně zmirňovány. Návrh nemá dostatečné podklady, neřeší varianty a nehodnotí kumulativní dopady, proto **požaduji vyloučení akcelerační oblasti z návrhu.**	V rámci pořizování a zpracovávání návrhu Změny č. 2 ÚRP bylo postupováno dle ustanovení správního řádu, stavebního zákona a ZOZE a schváleného zadání vládou ČR. Vymezení akceleračních oblastí bylo projednáno s obcemi a veřejností v rámci veřejného projednání v souladu s § 96 stavebního zákona. Tím byly zákonné nároky samospráv na zapojení do procesu plně respektovány. Všechny obce a veřejnost měly možnost uplatnit své připomínky od 14. 4. 2026 až do 1. 6. 2026 k návrhu Změny č. 2 ÚRP. § 68 správního řádu se podle § 174 odst. 1 správního řádu použije pro opatření obecné povahy přiměřeně. Soulad s požadavky stavebního zákona je popsán v odůvodnění Změny č. 2 ÚRP v kapitole II.1.b Vyhodnocení souladu s cíli a úkoly územního plánování a s požadavky stavebního zákona. Vymezení AO nemá vliv na vlastnická práva. Při vymezení AO nelze předjímat škody z výstavby a provozu konkrétních záměrů. Odpovědnost za škody má provozovatel větrné elektrárny, který odpovídá za její technický stav a bezpečnost provozu, a to podle občanského zákoníku (zákon č. 89/2012 Sb.). Větrné i fotovoltaické elektrárny jsou běžnou technologií s odhadnutelnými dopady na okolí. Za účelem stanovení možných dopadů akceleračních oblastí bylo provedeno biologické posouzení, posouzení vlivů na udržitelný rozvoj, a za účelem zabránění negativním dopadům nebo jejich zmírnění byla navržena celá řada podmínek v územním opatření, což je v souladu s principem předběžné opatrnosti, který mimo jiné vychází z čl. 191 Smlouvy o fungování Evropské unie (SFEU). Kumulativní posouzení vlivů na životní prostředí a veřejné zdraví bylo v rámci SEA provedeno pro každou AO (viz karty AO v příloze č. 2 SEA) i pro Změnu č. 2 ÚRP jako celek. V rámci ÚO pro všechny AOV byla stanovena podmínka vypracování hlukové studie, do níž budou zahrnuty všechny existující zdroje (např. formou podkladů z měření hluku). Kumulativní vlivy na jiné složky životního prostředí, např. na krajinný ráz, je možno stanovit tam, kde existují prostorově a výškově obdobné stavby a záměry, jako jsou VTE, jinak postrádá hodnocení kumulace smysl. Elektrárny jsou vybaveny detektory námrazy a vibrací, které zastaví provoz. Kromě speciálních nátěrů omezujících vznik námrazy se v případě stavby ve vyšších nadmořských výškách využívá vyhřívání listů rotorů (elektrické či horkovzdušné). Předejdou tak nejen poškození elektrárny, ale také odletování uvolněné námrazy do okolí. V každém případě jde o technický aspekt, který má být zohledněn při povolování konkrétních projektů.

Příloha č. 5e – Vyhodnocení připomínek obcí a veřejnosti

Poř. č.	Připomínkové místo	Číslo jednací	Článek	AO	Připomínka	Vyhodnocení
						V rámci souvisejících územních opatření jsou stanoveny podmínky, které zajišťují ochranu protierozních opatření, funkčních melioračních zařízení, vodních toků a rovněž omezující možné terénní úpravy. Vzhledem k charakteru a rozsahu potenciálních záměrů se při naplnění podmínek nepředpokládá narušení vodního režimu v rámci akceleračních oblastí. Zákon č. 334/1992 Sb., o ochraně zemědělského půdního fondu (ZPF), se na záměry v AO vztahuje v plném rozsahu; orgán ochrany ZPF je v řízení o povolení záměru dotčeným orgánem. Vymezení AO v územním rozvojovém plánu (ÚRP) tento souhlas v žádném případě nenahrazuje. Riziko zhutnění půdy stavební technikou je eliminovatelné správnou organizací staveniště. Součástí územního opatření je rovněž podmínka, která zakazuje poškozování stávajících protierozních opatření. Dále nesmí být narušena funkce stávajících funkčních meliorací, nesmí vznikat neobhospodařovatelné zbytkové zemědělské pozemky a zemědělské pozemky bez přístupu k veřejně přístupné pozemní komunikaci. Na základě vypořádání stanovisek a připomínek byla stanovena podmínka na maximální celkovou plochu pro odnětí ZPF v AO pro záměry OZE. Do ÚO u všech AO pro VTE je zapracována podmínka zpracování hlukové studie a minimalizace shadow flicker efektu (u stroboskopického efektu je minimalizace zajištěna používanými materiály na lopatky VTE). Co se týká infrazvuku, je přítomen všude v prostředí, aniž by se projevoval jeho negativní vliv. U přírůstku infrazvuku z VTE nebyl dosud prokázán významný negativní vliv na veřejné zdraví, studie dále probíhají. Moderními měřicími metodami je již možno infrazvuk měřit, avšak v české legislativě nemá stanoven hlukový limit. Hygienický limit infrazvuku v komunálním prostředí sice není stanoven, ale existuje doporučená hodnota v ČSN ISO 7196 LG=90 dB nebo hladiny prahu slyšení pro jednotlivá frekvenční pásma v ČSN ISO 226. Kumulace hluku z více VTE bude vždy vyhodnocena hlukovou studií a následně ověřena měřením. Kumulace hluku z jiných než stacionárních zdrojů (silnice, železnice, letecká doprava, ...) se nedělá, tyto zdroje mají odlišné limity, proto nejsou kumulativně posuzovány (lze je v hlukové studii pro informaci sečíst). Světelné zatížení je minimalizováno vhodným umístěním a typem signálního světla na VTE tak, aby nebylo zatěžováno jeho okolí. U FVE je světelné zatížení řešeno podmínkami v územním

Poř. č.	Připomínkové místo	Číslo jednací	Článek	AO	Připomínka	Vyhodnocení
						opatřením, kde je stanoveno, že zde nebude trvalé osvětlení u záměrů OZE. Stroboskopický/shadow flicker efekt je eliminován nastavením automatického vypínání VTE v době, kdy by mohl střídající se stín lopatek VTE opakovaně dopadat na obytnou zástavbu - to je ošetřeno v územním opatření pro všechny AO pro VTE. Pro nízkofrekvenční zvuk a infrazvuk z VTE studie nenašly konzistentní důkazy spojující tyto frekvence s významným obtěžováním nebo přímými zdravotními účinky nad rámec normálních hladin zvuku. Projevuje se spíše nocebo efekt (problémy způsobuje očekávání hlukových vlivů, nikoliv vlivy samotné).
707.	Martina Milarová	MMR-32820-2026-81	99cm, 99cn, 99co	AOV29, AOV30, AOV31	Věc: **PŘIPOMÍNKA K NÁVRHU ZMĚNY Č. 2 ÚZEMNÍHO ROZVOJOVÉHO PLÁNU ČR (§ 97 zák. č. 283/2021 Sb., stavební zákon)** **PŘIPOMÍNKY K VYHODNOCENÍ VLIVŮ NÁVRHU ZMĚNY Č. 2 ÚZEMNÍHO ROZVOJOVÉHO PLÁNU NA UDRŽITELNÝ ROZVOJ ÚZEMÍ** **PŘIPOMÍNKY K NÁVRHŮM JEDNOTLIVÝCH ÚZEMNÍCH OPATŘENÍ K AKCELERAČNÍM OBLASTEM VYMEZENÝM V NÁVRHU ZMĚNY Č. 2 ÚZEMNÍHO ROZVOJOVÉHO PLÁNU** **I. Úvod** V souladu s možností uplatnit připomínky k návrhu Změny č. 2 Územního rozvojového plánu ČR (ÚRP ČR) podávám připomínku k vymezení akcelerační oblasti pro rozvoj výroby energie z větrné energie a rozvoj výroby energie z energie slunečního záření. **Vymezení území dotčeného připomínkami:** obec Lhota u Kelče, katastrální území 681181, kraj Zlínský Územní opatření k AOV29,30,31 a současně na širší území, které může být navrženým řešením přímo či nepřímo ovlivněno. Připomínku podávám: *(zaškrtněte konkrétní variantu. Nehodící se lze ponechat / případně upravit)* ☐ jako osoba žijící v dotčeném území ☒ jako vlastník nemovitosti v dotčeném území ☒ jako osoba, která může být dotčena dopady návrhu (např. z hlediska krajiny, životního prostředí či kvality života) ☒ hospodařím na půdě ☐ jiné: Jedná se o území s významnými krajinnými, přírodními a obytnými hodnotami, které nejsou návrhem dostatečně respektovány. Dopad návrhu na mou osobu spočívá v tom, že s výstavbou větrných elektráren dojde ke zhoršení kvality životních podmínek v mnoha ohledech v této lokalitě. Podle návrhu akcelerační zóny by naše nemovitost byla ze všech stran obklopena větrníky, což považuji za nepřípustné ve všech ohledech. ČR porušila tímto procesem všechny mezinárodní smlouvy. Dále vyjadřuji absolutní nespokojenost se 1	***Akceptováno částečně.*** *Akcelerační zóna AOV31 – Kelč byla redukována.* *Akcelerační oblasti AOV29 – Býškovice a AOV30 - Kunovice a AOV31 - Kelč jsou vymezeny v souladu s podmínkami zákona č. 249/2025 Sb. a nařízení vlády č. 507/2025 Sb.* Akcelerační oblasti nejsou situovány v lokalitách soustavy Natura 2000, ve zvláště chráněných územích ani v jejich ochranných pásmech. Vliv vymezení těchto akceleračních oblastí na krajinný ráz, biodiverzitu, ekologickou konektivitu a ochranu biotopů chráněných druhů ptactva a netopýrů byl posouzen v rámci vyhodnocení vlivů návrhu Změny č. 2 ÚRP na udržitelný rozvoj území (SEA/VVURÚ); závěry posouzení neshledaly významné negativní vlivy, jež by vymezení oblastí bránily. Pro každou z akceleračních oblastí bylo zpracováno biologické posouzení dle § 11 odst. 3, resp. 4 ZOZE, jehož výsledky jsou promítnuty do podmínek územních opatření zajišťujících ochranu biotopů, zachování migračních tras živočichů a prostupnosti krajiny. Akcelerační oblast AOV31 Kelč byla v průběhu přípravy návrhu plošně zmenšena; tato redukce reflektuje výsledky biologického posouzení a podmínky ochrany přírody v lokalitě. Kumulativní vlivy všech tří akceleračních oblastí ve Zlínském kraji byly výslovně vyhodnoceny v rámci SEA/VVURÚ jako celek a závěry posouzení jsou promítnuty do vymezení oblastí i do podmínek příslušných územních opatření. Konkrétní záměry větrných elektráren budou povoleny v navazujících řízeních dle stavebního zákona a zvláštních předpisů, přičemž posouzení hlukové zátěže, stroboskopického efektu a dopadů na zdraví a kvalitu bydlení obyvatel přilehlých obcí proběhne v těchto řízeních za uplatnění zákonných hygienických limitů; záměry v akceleračních oblastech jsou osvobozeny od

Poř. č.	Připomínkové místo	Číslo jednací	Článek	AO	Připomínka	Vyhodnocení
					způsobem realizace projektu, kdy občané neobdrželi žádné informace o tomto záměru a zjistili jsme to až na základě protestů dalších občanů ze sociálních sítí. S návrhem týkajícím se Územního opatření k AOV29,30,31 **nesouhlasím** a požaduji jeho **vyřazení nebo zásadní přepracování**, neboť vykazuje závažné nedostatky z hlediska zákonnosti, ochrany životního prostředí i dopadů na obyvatele v dané oblasti. **II. Zákonnost a nesoulad s právními předpisy ČR** **1) Rozpor se zákonem č. 500/2004 Sb., správní řád** ➢ § 3 – nebyl zjištěn stav bez důvodných pochybností ➢ § 68 – nedostatečné odůvodnění Návrh **je nepřezkoumatelný**, protože neobsahuje konkrétní podklady pro dané území. **2) Rozpor se zákonem č. 100/2001 Sb. (EIA/SEA),** chybí posouzení: ➢ kumulativních vlivů ➢ variantního řešení ➢ konkrétních dopadů na území Dokumentace SEA **je neúplná a věcně nedostatečná.** **3) Rozpor se zákonem č. 114/1992 Sb. (ochrana přírody a krajiny)** ➢ ohrožení krajinného rázu (§ 12) ➢ narušení ekologické stability ➢ zásah do biotopů a migračních tras **4) Rozpor se stavebním zákonem** ➢ § 18 a § 19 – ochrana hodnot území ➢ požadavek na udržitelný rozvoj Návrh představuje industrializaci volné krajiny **bez dostatečného odůvodnění**. **III. Nesoulad s právem Evropské unie** **1) Směrnice o ptácích (2009/147/ES) a o stanovištích (92/43/EHS)** ➢ nelze vyloučit negativní vliv na chráněné druhy ➢ chybí dostatečné biologické podklady **Rozpor** s požadavkem vyloučení významného vlivu. **2) Směrnice EIA (2011/92/EU)** ➢ nedostatečné zapojení veřejnosti ➢ nedostatečné vyhodnocení vlivů **3) Směrnice RED III (2023/2413)** nebyla doložena priorita využití: 2	posouzení vlivů na životní prostředí (EIA) dle § 28 zákona č. 249/2025 Sb. Námitky o rozporu návrhu s právními předpisy ČR a EU, včetně zákona č. 100/2001 Sb. a směrnice RED III, neprokázaly skutečné porušení těchto předpisů v procesu pořizování Z2 URP. Dále dodáváme: V rámci pořizování a zpracovávání návrhu Změny č. 2 ÚRP bylo postupováno dle ustanovení správního řádu, stavebního zákona a ZOZE a schváleného zadání vládou ČR. Vymezení akceleračních oblastí bylo projednáno s obcemi a veřejností v rámci veřejného projednání v souladu s § 96 stavebního zákona. Tím byly zákonné nároky samospráv na zapojení do procesu plně respektovány. Všechny obce a veřejnost měly možnost uplatnit své připomínky od 14. 4. 2026 až do 1. 6. 2026 k návrhu Změny č. 2 ÚRP. Návrh Změny č. 2 ÚRP a jeho odůvodnění, návrh souvisejících územních opatření a jejich odůvodnění, i vyhodnocení vlivů na životní prostředí byly připraveny a obsahují náležitosti v souladu s příslušnými právními předpisy. Podkladem pro návrh byla posouzení podle § 11 odst. 3 resp. 4 ZOZE, zpracovaná v souladu s požadavky § 7a vyhlášky č. 142/2018 Sb. Nad rámec požadavků právních předpisů byl zprovozněn mapový portál VÚK indikující míru vhodnosti území pro vymezení akcelerační oblasti a dokument Akcelerační oblasti, předvýběr ploch k výstavbě VTE, Screening území ČR z hlediska ochrany krajinného rázu (Roman Bukáček, Simona Vondráčková, 2025). S ohledem na uvedené má pořizovatel za to, že vyhověl požadavkům § 3 správního řádu. § 68 správního řádu se podle § 174 odst. 1 správního řádu použije pro opatření obecné povahy přiměřeně. Odůvodnění obsahuje všechny náležitosti stanovené právními předpisy a pokud možno podrobně vysvětluje důvody, které vedly zpracovatele k návrhu v předložené podobě. Stejně tak vyhodnocení vlivů na udržitelný rozvoj území obsahuje všechny náležitosti stanovené právními předpisy a hodnotí předpokládané vlivy. Kumulativní a synergické vlivy na biodiverzitu byly posuzovány v rámci vyhodnocení vlivů návrhu Změny č. 2 ÚRP na životní prostředí (SEA). Výsledky tohoto posouzení byly promítnuty do vymezení akceleračních oblastí i do podmínek jednotlivých územních opatření. Významné negativní vlivy, které by nebylo možné eliminovat nebo kompenzovat, nebyly identifikovány. Soulad s požadavky stavebního zákona je popsán v odůvodnění Změny č. 2 ÚRP v kapitole II.1.b

Poř. č.	Připomínkové místo	Číslo jednací	Článek	AO	Připomínka	Vyhodnocení
					➢ zastavěných ploch ➢ brownfieldů ➢ technicky narušených území Vymezení ve volné krajině je v **rozporu s principem minimalizace dopadů.** **4) Princip předběžné opatrnosti (čl. 191 SFEU)** Politika Unie v oblasti životního prostředí přispívá k sledování následujících cílů: ➢ zachování, ochrana a zlepšování kvality životního prostředí, ➢ ochrana lidského zdraví, ➢ uvážlivé a racionální využívání přírodních zdrojů, **5) Evropská úmluva o krajině (European Landscape Convention), ETS No. 176** ➢ nedostatečná ochrana krajiny jako základní složky životního prostředí ➢ ignorování charakteru území ➢ nedostatečné zapojení veřejnosti do rozhodování o zásazích do krajiny **6) Aarhuská úmluva (Convention on Access to Information, Public Participation in Decision-making and Access to Justice in Environmental Matters), 1998** ➢ omezení práva veřejnosti na informace ➢ omezení účasti veřejnosti na rozhodovacích procesech (pouze formální zapojení) ➢ omezení práva veřejnosti na přístup k právní ochraně v záležitostech životního prostředí **IV. Nedostatky SEA a podkladů** ➢ absence terénních biologických průzkumů ➢ práce pouze s mapovými podklady (nedostatečné) ➢ chybí reálná data o výskytu druhů ➢ variantní řešení ➢ posouzení vlivu na zdraví Bez těchto podkladů **nelze učinit kvalifikovaný závěr**. **V. Narušení krajiny a životního prostředí** Navržené řešení povede k: ➢ zásadní změně krajinného rázu ➢ narušení horizontů a dálkových pohledů ➢ vzniku bariér v krajině ➢ narušení ekologické konektivity ➢ znehodnocení zemědělské půdy ➢ zničení migračních tras živočichů Výška staveb (180 m a vyšší) **znamená nadregionální dopad**. **VI. Dopady na obyvatele** Návrh nedostatečně řeší negativní vliv na: ➢ hluk a nízkofrekvenční hluk ➢ stroboskopický efekt ➢ světelné zatížení ➢ kvalitu bydlení 3	Vyhodnocení souladu s cíli a úkoly územního plánování a s požadavky stavebního zákona. Soulad s cíli a úkoly územního plánování je popsán v odůvodnění Změny č. 2 ÚRP v kapitole II.1.b Vyhodnocení souladu s cíli a úkoly územního plánování a s požadavky stavebního zákona. Zadání Změny č. 2 ÚRP schválené vládou ČR nepožadovalo variantní řešení. Proběhlo hodnocení nulové varianty (platné znění ÚRP) vůči navrhované variantě (Změna č. 2 ÚRP). Při samotném návrhu byla problematika krajinného rázu sledována ve vyhodnocení vlivů na udržitelný rozvoj území, a to jak z hlediska navrhovaného souboru akceleračních oblastí jako celku, tak pro jednotlivé oblasti v kartách akceleračních oblastí (viz příloha č. 2 vyhodnocení vlivů). Většinou právě z důvodu významných negativních vlivů na krajinný ráz bylo již během přípravy návrhu 16 původně uvažovaných akceleračních oblastí z návrhu zcela vypuštěno (viz příloha 3 vyhodnocení vlivů – mapa vypuštěných akceleračních oblastí). Dále, mimo jiné s ohledem na průběžné výsledky hodnocení vlivů na krajinný ráz byly některé akcelerační oblasti v průběhu přípravy návrhu pro veřejné projednání plošně redukovány, a ve 48 z 80 navržených akceleračních oblastí pro VTE došlo ke snížení limitu pro maximální výšku větrných elektráren z původní hodnoty 250 m na hodnotu nižší (nejčastěji 200 nebo 185 m). Kromě toho byly v územních opatřeních navrženy některé další podmínky k ochraně krajinného rázu, týkající se např. maximálních rozměrů souvisejících areálů pro skladování elektřiny, barevného řešení vedlejších staveb a zařízení záměrů pro využití OZE nebo výškového omezení pro trvalé terénní úpravy v místě větrné elektrárny. K další redukci vymezených akceleračních oblastí došlo po veřejném projednání na základě uplatněných stanovisek a připomínek. Návrh Změny č. 2 ÚRP byl připraven v souladu s právními předpisy (včetně zákona č. 100/2001 Sb., o posuzování vlivů na životní prostředí a směrnice EIA (směrnice 2011/92/EU)). VVURÚ je přílohou odůvodnění Změny č. 2 ÚRP. Osvobození záměrů pro využití OZE v akcelerační oblasti od provedení posuzování vlivů záměru na životní prostředí (tzv. EIA) vyplývá z ustanovení čl. 16a odst. 3 směrnice RED III. Toto pravidlo bylo transponováno do § 28 ZOZE. Osvobození se netýká případů podle § 28 odst. 1 písm. a) a b) ZOZE, tj. případů, kdy je záměr předmětem přeshraničního posuzování vlivů, a případů, kdy je vysoce pravděpodobné, že záměr povede k významným

Poř. č.	Připomínkové místo	Číslo jednací	Článek	AO	Připomínka	Vyhodnocení
					➢ hodnotu nemovitostí ➢ narušení krajiny Tyto **vlivy nejsou řádně vyhodnoceny.** **VII. Kumulativní a systémové dopady** Není řešeno: ➢ souběžné působení více projektů ➢ celkové zatížení území ➢ únosnost krajiny Hrozí **nevratná degradace území**. **VIII. Absence variantního řešení** Není doloženo, že byly posuzovány jiné lokality a méně konfliktní varianty, jedná se o porušení základního principu plánování. Nebyla rovněž posouzena tzv. nulová varianta (varianta 0), tedy stav území před realizací záměru, což znemožňuje objektivní hodnocení dopadů. **IX. Vyloučení EIA a nedostatečné posouzení vlivů** Navržené vymezení akceleračních oblastí má zásadní dopad i z hlediska následného povolování záměrů, neboť v těchto oblastech dochází k omezení, resp. vyloučení standardního posuzování vlivů na životní prostředí (EIA). O to vyšší nároky musí být kladeny na kvalitu, úplnost a konkrétnost podkladů a vyhodnocení vlivů na životní prostředí již na úrovni tohoto návrhu, neboť územní opatření dle ZOZE nemůže plnohodnotně nahradit individuální posouzení konkrétních záměrů. Předložený návrh však tyto požadavky nenaplňuje, zejména postrádá dostatečné vyhodnocení konkrétních lokálních dopadů, kumulativních vlivů více záměrů v území a jejich dopadů na krajinný ráz, obytné prostředí a veřejné zdraví. **X. Hlavní požadavek** Navrhuji: 1) **Vyřazení výše uvedené akcelerační oblasti z návrhu** nebo 2) Zároveň (pro případ, že nebude tomuto požadavku vyhověno) **požaduji, aby návrh změny č. 2 ÚRP ČR nebyl v této části schválen a byl vrácen k zásadnímu přepracování**, a to zejména po doplnění: • posouzení vlivu na lokality Natura 2000 dle čl. 6 odst. 3 směrnice 92/43/EHS • dostatečný biologický průzkumu odpovídající metodikám MŽP v různých ročních obdobích • hodnocení vlivu na populace netopýrů • posouzení kumulativních vlivů v širším území • hodnocení dopadů na krajinný ráz 4	nepříznivým vlivům na životní prostředí nebo veřejné zdraví, které nebyly zjištěny při pořizování územního opatření a které nelze vyloučit dodatečnými podmínkami a zmírňujícími opatřeními. Zákon č. 249/2025 Sb. a stavební zákon upravují zapojení dotčených územních samosprávných celků a veřejnosti do procesu pořizování změny ÚRP a procesu pořizování územních opatření o podmínkách a zmírňujících opatřeních, včetně stanovení lhůt. Vymezení AO bylo projednáno s obcemi a veřejností v rámci veřejného projednání v souladu s § 96 stavebního zákona. Všechny obce a veřejnost měli možnost uplatnit své připomínky k návrhu Změny č. 2 ÚRP. Článek 15c odst. 3 směrnice RED III stanoví, že členské státy usilují o to, aby celková rozloha vymezených akceleračních oblastí byla významná a aby přispívaly k plnění cílů stanovených v této směrnici. Přitom čl. 3 směrnice RED III stanoví, že členské státy společně zajistí, aby podíl energie z obnovitelných zdrojů na hrubé konečné spotřebě energie Unie dosáhl v roce 2030 nejméně 42,5 %. Ke splnění tohoto cíle se pak ČR v Aktualizovaném Vnitrostátním plánu ČR v oblasti energetiky a klimatu, schváleném usnesením vlády č. 960 z roku 2024, zavázala dosáhnout 30,1 % podíl energie z obnovitelných zdrojů na hrubé konečné spotřebě v roce 2030 (viz str. 41 Vnitrostátního plánu). Aby toho bylo dosaženo, předpokládá se navýšení kapacity fotovoltaických elektráren o 8 GW instalovaného výkonu a větrných elektráren o 1,2 GW instalovaného výkonu do roku 2030 (viz str. 90 Vnitrostátního plánu). Vezmeme-li v úvahu, že akcelerační oblasti budou zaplňovány záměry postupně a že není důvod předpokládat dosažení jejich plné kapacity do roku 2030, jeví se navržené kapacity jako přiměřené vnitrostátním cílům určeným ke splnění závazku ČR vyplývajího ze směrnice RED III v souběhu s Aktualizovaným Vnitrostátním plánem ČR v oblasti energetiky a klimatu. Návrh Změny č. 2 ÚRP byl připraven v souladu s právními předpisy (včetně požadavků Aarhuské úmluvy). Na účast veřejnosti v územním plánování se vztahuje čl. 7 Aarhuské úmluvy. Procesy územního plánování jsou dlouhodobě nastaveny stavebním zákonem, v případě vymezování akceleračních oblastí v souběhu se ZOZE, tak, aby požadavky Aarhuské úmluvy byly splněny. Postup pořízení Změny č. 2 ÚRP a souvisejících územních opatření proběhl v souladu se stavebním zákonem a ZOZE. K návrhu Změny č. 2 ÚRP a souvisejících územních opatření mohl každý

Poř. č.	Připomínkové místo	Číslo jednací	Článek	AO	Připomínka	Vyhodnocení
					• hodnocení dopadů na využití nemovitostí vlastníků v dosahu navrhovaných 500 m od obytné zástavby a přímý dopad vymezení AO na výkon vlastnických práv těchto vlastníků, včetně uvedení metodiky, podle které se určuje vzdálenost od zastavěného území • zdůvodnění nevyužití brownfieldů a narušených území uvedených v Národní databázi brownfieldů Do doby doplnění těchto podkladů nelze území považovat za způsobilé pro vymezení akcelerační oblasti. Podané připomínky jsou blanketní, podatel si vymezuje právo připomínky doplnit ve lhůtě 15 dnů ode dne veřejného projednání. **XI. Závěr** Návrh v předložené podobě není dostatečně odůvodněný, není podložen odbornými daty, je v rozporu s právními předpisy ČR i EU a může mít závažné dopady na krajinu, životní prostředí i obyvatele, proto požaduji především vyřazení Územního opatření k AOV29,30,31 z návrhu Změny č. 2 Územního rozvojového plánu ČR. Pro případ, že tomuto požadavku nebude vyhověno, požaduji zásadní přepracování Návrhu Změny č. 2 ÚRP ČR tak, aby byl v souladu s právními předpisy a byly řádně vyhodnoceny jeho dopady. Žádám, aby tato připomínka byla řádně vypořádána v souladu se zákonem a aby bylo uvedeno konkrétní odůvodnění přijatého řešení.	podat připomínku ve veřejném projednání, všechny připomínky byly vypořádány. Již z toho, že část akceleračních oblastí byla na základě argumentů uplatněných ve stanoviscích a připomínkách pro společné jednání a veřejné projednání zmenšena či zcela vypuštěna, je zřejmé, že výsledek účasti veřejnosti byl vzat v úvahu a že účast veřejnosti byla zajištěna v době, kdy všechny možnosti byly otevřeny. Návrh Změny č. 2 ÚRP byl připraven v souladu s právními předpisy (včetně požadavků Úmluvy Rady Evropy o krajině). Zpracování VVURÚ odpovídá obsahem i strukturou požadavkům obsaženým v příloze č. 4 stavebního zákona. VVURÚ (včetně SEA) Změny č. 2 ÚRP probíhá jako hodnocení oblastí, nikoliv konkrétních záměrů a odpovídá měřítku ÚRP a ÚO. Hodnocení vlivů na veřejné zdraví bylo provedeno na úrovni koncepce (dopady byly vyhodnoceny v rámci posouzení SEA), bez vyhodnocení vlivů konkrétní stavby (nejsou známy parametry ani umístění staveb OZE v AO). Zákon č. 258/2000 Sb., o ochraně veřejného zdraví, garantuje fyzickým osobám dodržení hygienických limitů ve vztahu k hluku a vibracím (§ 30 odst. 1). Konkrétní záměry obnovitelných zdrojů energie musí následně v navazujícím řízení splnit veškeré zákonné hygienické a hlukové limity. Dále jsou v platnosti cíle a úkoly územního plánování dle stavebního zákona, konkrétně § 38 odst. 3) nebo § 39 písm. g) stanovovat podmínky pro obnovu a rozvoj sídelní struktury, pro kvalitní bydlení a pro rozvoj rekreace a cestovního ruchu. Do ÚO u všech AO pro VTE je zapracována podmínka zpracování hlukové studie a minimalizace shadow flicker efektu/stroboskopického efektu je minimalizace zajištěna používanými materiály na lopatky VTE a nastavením vypínání v kritické době slunečního svitu. Co se týká infrazvuku, je přítomen všude v prostředí, aniž by se projevoval jeho negativní vliv. U přírůstku infrazvuku z VTE nebyl dosud prokázán významný negativní vliv na veřejné zdraví, studie dále probíhají. Moderními měřicími metodami je již možno infrazvuk měřit, avšak v české legislativě nemá stanoven hlukový limit. Hygienický limit infrazvuku v komunálním prostředí sice není stanoven, ale existuje doporučená hodnota v ČSN ISO 7196 LG=90 dB nebo hladiny prahu slyšení pro jednotlivá frekvenční pásma v ČSN ISO 226. Kumulace hluku z více VTE bude vždy vyhodnocena hlukovou studií a následně ověřena měřením. Kumulace hluku z jiných než stacionárních zdrojů (silnice, železnice, letecká doprava, ...) se nedělá, tyto zdroje mají odlišné limity, proto nejsou

Poř. č.	Připomínkové místo	Číslo jednací	Článek	AO	Připomínka	Vyhodnocení
						kumulativně posuzovány (lze je v hlukové studii pro informaci sečíst). Světelné zatížení je minimalizováno vhodným umístěním a typem signálního světla na VTE tak, aby nebylo zatěžováno jeho okolí. U FVE je světelné zatížení řešeno podmínkami v územním opatřením, kde je stanoveno, že zde nebude trvalé osvětlení u záměrů OZE. Stroboskopický/shadow flicker efekt je eliminován nastavením automatického vypínání VTE v době, kdy by mohl střídající se stín lopatek VTE opakovaně dopadat na obytnou zástavbu - to je ošetřeno v územním opatření pro všechny AO pro VTE. Pro nízkofrekvenční zvuk a infrazvuk z VTE studie nenašly konzistentní důkazy spojující tyto frekvence s významným obtěžováním nebo přímými zdravotními účinky nad rámec normálních hladin zvuku. Projevuje se spíše nocebo efekt (problémy způsobuje očekávání hlukových vlivů, nikoliv vlivy samotné). Pro potenciální území, vytipovaná dle výsledku analýzy Výzkumného ústavu pro krajinu, byla zadána biologická posouzení. Na základě výsledků těchto posouzení byly dále vymezeny konkrétní AO. Biologická posouzení byla tedy zpracována pro všechny AO. Dále byly využity rešerše dat o výskytu ZCHD zpřístupněné AOPK. Význačné ZCHD, které by mohly být uplatněním Změny č. 2 ÚRP ovlivněny, byly uvedeny v kartách AO v příloze č. 1 a 2 SEA. Zadání Změny č. 2 ÚRP schválené vládou ČR nepožadovalo variantní řešení. Proběhlo hodnocení nulové varianty (platné znění ÚRP) vůči navrhované variantě (Změna č. 2 ÚRP).
708.	Rudolf Rychlý	MMR-32828-2026-81	99czj, 99czk	AOV56, AOV57	**<u>Připomínka k návrhu Změny č. 2 Územního rozvojového plánu ČR (ÚRP ČR)</u>** Podávám připomínku k návrhu vymezení akceleračních oblasti pro větrné elektrárny (VTE) v území: **AOV 56 Vrabčiny a AOV 57 Bílá skála, Plzeňský kraj**. Na základě níže uvedených důvodů **nesouhlasím** s tímto návrhem změny č. 2 ÚRP ČR, který se týká vymezení akceleračních oblasti pro výrobu energie z obnovitelných zdrojů. Uvádím základní **důvody**: ○ **Nedostatky návrhu** ○ návrh není dostatečně odůvodněn a **chybí konkrétní podklady** (zákon č. 500/2004 Sb.) ○ nebyly dostatečně posouzeny **dopady na životní prostředí** (zákon č. 100/2001 Sb.) ○ hrozí **narušeni krajiny a přírody** (zákon č. 114/1992 Sb.) ○ návrh **nerespektuje ochranu hodnot území a kvalitu bydlení** (zákon č. 283/2021 Sb.) ○ nebyly posouzeny jiné **varianty řešení, zejména využiti brownfieldů** (opuštěných a již narušených ploch) a návrh tak neodůvodněně zasahuje do volné krajiny ○ vychází **pouze z expertních odhadů** (počet věži, výkon, rozmístěni) ○ návrh **řeší problémy až dodatečně**, místo aby jim předešel ○ nejsou dostatečně vyhodnoceny **kumulativní dopady více záměrů v území** ○ **Příroda a krajina** ○ výskyt chráněných druhů (ptáci, netopýři) a zásah do migračních tras ○ narušeni prvků ÚSES (biokoridory)	***Akceptováno částečně.*** *Akcelerační oblast AOV56 – Vrabčiny byla redukována.* *Akcelerační oblast AOV57 – Bílá Skála je vymezena v souladu se zákonem č. 249/2025 Sb. (ZOZE) a nařízením vlády č. 507/2025 Sb.* Vlivy návrhu Změny č. 2 ÚRP ČR na životní prostředí a udržitelný rozvoj území byly posouzeny na úrovni koncepce v rámci strategického posouzení vlivů (SEA) a vyhodnocení vlivů na udržitelný rozvoj území (VVURU), která tvoří přílohu odůvodnění Z2 URP. Pro akcelerační oblasti AOV56 Vrabčiny i AOV57 Bílá Skála bylo zpracováno biologické posouzení dle § 11 odst. 3, resp. 4 ZOZE; výsledky těchto posouzení byly zohledněny v podmínkách a zmírňujících opatřeních obsažených v příslušných územních opatřeních. V případě akcelerační oblasti AOV56 Vrabčiny byla na

Poř. č.	Připomínkové místo	Číslo jednací	Článek	AO	Připomínka	Vyhodnocení
					○ zásadní změna krajiny a její industrializace ○ dominantní stavby (až cca 250 m vysoké) viditelné na velké vzdálenosti ○ chybí posouzení nočního osvětleni ○ nedostatečně řešen kumulativní vliv vice větrných elektráren ○ **Voda a klima** ○ narušeni vsakováni vody do půdy a změna odtokových poměrů ○ zhoršeni schopnosti krajiny zadržovat vodu a riziko vysychání krajiny ○ nedostatečné odstupy od vodních toků ○ chybí posouzení vlivu na mikroklima ○ **Zemědělská půda** ○ zábor a znehodnoceni kvalitní půdy ○ možné zásahy do půd I. a ||. třídy ochrany (nejcennější půdy) ○ zhutněni půdy a zvýšení eroze a rozdělení (fragmentace) pozemků ○ nejasný stav a poškozeni meliorací ○ **Dopady na obyvatele** ○ hluk a jeho dlouhodobý vliv ○ blikání stínů (stroboskopický efekt) ○ změna charakteru bydlení ○ pokles hodnoty nemovitosti ○ není dostatečně vysvětleno, jak byla stanovena vzdálenost od obytné zástavby ○ **Technická a bezpečnostní rizika** ○ odlet ledu z rotorů v zimě ○ zásah bleskem ○ požáry zařízeni (obtížně zvládnutelné zásahy) ○ pád částí konstrukce ○ únik provozních kapalin ○ šířeni požáru do krajiny ○ kontaminace půdy a vody Není jasné, kdo nese **odpovědnost za škody na zdraví a majetku**. ○ **Kumulace vlivů** ○ sčítáni hluku, zásahů do krajiny a vizuální zátěže ○ dopady více elektráren nejsou vyhodnoceny společně ○ výsledný dopad na životní prostředí i lidi může být výrazně vyšší ○ **Rozpor se zákony ČR a EU** ○ správní řád (zákon č. 500/2004 Sb.) ○ ochrana přírody (zákon č. 114/1992 Sb.) ○ EIA (zákon č. 100/2001 Sb.) ○ ochrana půdy (zákon č. 334/1992 Sb.) ○ stavební zákon (zákon č. 283/2021 Sb.) ○ nesplněni podmínek směrnice EU RED III (nevhodně zvolená lokalita, nevyřešené dopady) ○ návrh může zasahovat do práva na příznivé životní prostředí a ochranu zdraví podle Listiny základních lidských práv a svobod (či. 31, či. 35, či. 11) ○ porušeni principu předběžné opatrnosti (ČI. 191 SFEU), návrh je předkládán bez dostatečných podkladů a při existenci důvodných pochybností o jeho dopadech Navržená oblast **má zásadní střety s přírodou, krajinou, vodou i životem obyvatel**. Tyto problémy nejsou odstraněny, pouze částečně zmirňovány. Návrh nemá dostatečné podklady, neřeší varianty a nehodnotí kumulativní dopady, proto **požaduji vyloučení akcelerační oblasti z návrhu.**	základě výsledků podkladových studií plocha oblasti redukována. Záměry výroby energie z větrné energie v akceleračních oblastech jsou osvobozeny od posuzování vlivů na životní prostředí dle § 28 zákona č. 249/2025 Sb. a budou povoleny v navazujících řízeních dle stavebního zákona a zvláštních předpisů. Podmínky vymezení akceleračních oblastí dostatečně zohledňují ochranu přírody a krajiny, prvků ÚSES, vodního režimu, zemědělského půdního fondu i zdraví a pohody obyvatel. Námitky o rozporu návrhu s právními předpisy ČR a EU, včetně zákona č. 100/2001 Sb., zákona č. 114/1992 Sb. a směrnice RED III, neprokázaly skutečné porušení těchto předpisů v procesu pořizování Z2 URP. V rámci pořizování a zpracovávání návrhu Změny č. 2 ÚRP bylo postupováno dle ustanovení správního řádu, stavebního zákona a ZOZE a schváleného zadání vládou ČR. Vymezení akceleračních oblastí bylo projednáno s obcemi a veřejností v rámci veřejného projednání v souladu s § 96 stavebního zákona. Tím byly zákonné nároky samospráv na zapojení do procesu plně respektovány. Všechny obce a veřejnost měly možnost uplatnit své připomínky od 14. 4. 2026 až do 1. 6. 2026 k návrhu Změny č. 2 ÚRP. V rámci pořizování a zpracovávání návrhu Změny č. 2 ÚRP bylo postupováno dle ustanovení správního řádu, stavebního zákona a ZOZE a schváleného zadání vládou ČR. Vymezení akceleračních oblastí bylo projednáno s obcemi a veřejností v rámci veřejného projednání v souladu s § 96 stavebního zákona. Tím byly zákonné nároky samospráv na zapojení do procesu plně respektovány. Všechny obce a veřejnost měly možnost uplatnit své připomínky od 14. 4. 2026 až do 1. 6. 2026 k návrhu Změny č. 2 ÚRP. § 68 správního řádu se podle § 174 odst. 1 správního řádu použije pro opatření obecné povahy přiměřeně. Soulad s požadavky stavebního zákona je popsán v odůvodnění Změny č. 2 ÚRP v kapitole II.1.b Vyhodnocení souladu s cíli a úkoly územního plánování a s požadavky stavebního zákona. Vymezení AO nemá vliv na vlastnická práva. Při vymezení AO nelze předjímat škody z výstavby a provozu konkrétních záměrů. Odpovědnost za škody má provozovatel větrné elektrárny, který odpovídá za její technický stav a bezpečnost provozu, a to podle občanského zákoníku (zákon č. 89/2012 Sb.). Větrné i fotovoltaické elektrárny jsou běžnou technologií s odhadnutelnými dopady na okolí. Za

Poř. č.	Připomínkové místo	Číslo jednací	Článek	AO	Připomínka	Vyhodnocení
						účelem stanovení možných dopadů akceleračních oblastí bylo provedeno biologické posouzení, posouzení vlivů na udržitelný rozvoj, a za účelem zabránění negativním dopadům nebo jejich zmírnění byla navržena celá řada podmínek v územním opatření, což je v souladu s principem předběžné opatrnosti, který mimo jiné vychází z čl. 191 Smlouvy o fungování Evropské unie (SFEU). Kumulativní posouzení vlivů na životní prostředí a veřejné zdraví bylo v rámci SEA provedeno pro každou AO (viz karty AO v příloze č. 2 SEA) i pro Změnu č. 2 ÚRP jako celek. V rámci ÚO pro všechny AOV byla stanovena podmínka vypracování hlukové studie, do níž budou zahrnuty všechny existující zdroje (např. formou podkladů z měření hluku). Kumulativní vlivy na jiné složky životního prostředí, např. na krajinný ráz, je možno stanovit tam, kde existují prostorově a výškově obdobné stavby a záměry, jako jsou VTE, jinak postrádá hodnocení kumulace smysl. Elektrárny jsou vybaveny detektory námrazy a vibrací, které zastaví provoz. Kromě speciálních nátěrů omezujících vznik námrazy se v případě stavby ve vyšších nadmořských výškách využívá vyhřívání listů rotorů (elektrické či horkovzdušné). Předejdou tak nejen poškození elektrárny, ale také odletování uvolněné námrazy do okolí. V každém případě jde o technický aspekt, který má být zohledněn při povolování konkrétních projektů. V rámci souvisejících územních opatření jsou stanoveny podmínky, které zajišťují ochranu protierozních opatření, funkčních melioračních zařízení, vodních toků a rovněž omezující možné terénní úpravy. Vzhledem k charakteru a rozsahu potenciálních záměrů se při naplnění podmínek nepředpokládá narušení vodního režimu v rámci akceleračních oblastí. Zákon č. 334/1992 Sb., o ochraně zemědělského půdního fondu (ZPF), se na záměry v AO vztahuje v plném rozsahu; orgán ochrany ZPF je v řízení o povolení záměru dotčeným orgánem. Vymezení AO v územním rozvojovém plánu (ÚRP) tento souhlas v žádném případě nenahrazuje. Riziko zhutnění půdy stavební technikou je eliminovatelné správnou organizací staveniště. Součástí územního opatření je rovněž podmínka, která zakazuje poškozování stávajících protierozních opatření. Dále nesmí být narušena funkce stávajících funkčních meliorací, nesmí vznikat neobhospodařovatelné zbytkové zemědělské pozemky a zemědělské pozemky bez přístupu k veřejně přístupné pozemní komunikaci. Na základě

Poř. č.	Připomínkové místo	Číslo jednací	Článek	AO	Připomínka	Vyhodnocení
						vypořádání stanovisek a připomínek byla stanovena podmínka na maximální celkovou plochu pro odnětí ZPF v AO pro záměry OZE. Do ÚO u všech AO pro VTE je zapracována podmínka zpracování hlukové studie a minimalizace shadow flicker efektu (u stroboskopického efektu je minimalizace zajištěna používanými materiály na lopatky VTE). Co se týká infrazvuku, je přítomen všude v prostředí, aniž by se projevoval jeho negativní vliv. U přírůstku infrazvuku z VTE nebyl dosud prokázán významný negativní vliv na veřejné zdraví, studie dále probíhají. Moderními měřicími metodami je již možno infrazvuk měřit, avšak v české legislativě nemá stanoven hlukový limit. Hygienický limit infrazvuku v komunálním prostředí sice není stanoven, ale existuje doporučená hodnota v ČSN ISO 7196 LG=90 dB nebo hladiny prahu slyšení pro jednotlivá frekvenční pásma v ČSN ISO 226. Kumulace hluku z více VTE bude vždy vyhodnocena hlukovou studií a následně ověřena měřením. Kumulace hluku z jiných než stacionárních zdrojů (silnice, železnice, letecká doprava, ...) se nedělá, tyto zdroje mají odlišné limity, proto nejsou kumulativně posuzovány (lze je v hlukové studii pro informaci sečíst). Světelné zatížení je minimalizováno vhodným umístěním a typem signálního světla na VTE tak, aby nebylo zatěžováno jeho okolí. U FVE je světelné zatížení řešeno podmínkami v územním opatřením, kde je stanoveno, že zde nebude trvalé osvětlení u záměrů OZE. Stroboskopický/shadow flicker efekt je eliminován nastavením automatického vypínání VTE v době, kdy by mohl střídající se stín lopatek VTE opakovaně dopadat na obytnou zástavbu - to je ošetřeno v územním opatření pro všechny AO pro VTE. Pro nízkofrekvenční zvuk a infrazvuk z VTE studie nenašly konzistentní důkazy spojující tyto frekvence s významným obtěžováním nebo přímými zdravotními účinky nad rámec normálních hladin zvuku. Projevuje se spíše nocebo efekt (problémy způsobuje očekávání hlukových vlivů, nikoliv vlivy samotné).
709.	Barbora Pomp	MMR-32831-2026-81	99czj, 99czk	AOV56, AOV57	**<u>Připomínka k návrhu Změny č. 2 Územního rozvojového plánu ČR (ÚRP ČR)</u>** Podávám připomínku k návrhu vymezení akceleračních oblasti pro větrné elektrárny (VTE) v území: **AOV 56 Vrabčiny a AOV 57 Bílá skála, Plzeňský kraj**. Na základě níže uvedených důvodů **nesouhlasím** s tímto návrhem změny č. 2 ÚRP ČR, který se týká vymezení akceleračních oblasti pro výrobu energie z obnovitelných zdrojů. Uvádím základní **důvody**: ○ **Nedostatky návrhu** ○ návrh není dostatečně odůvodněn a **chybí konkrétní podklady** (zákon č. 500/2004 Sb.) ○ nebyly dostatečně posouzeny **dopady na životní prostředí** (zákon č. 100/2001 Sb.)	***Akceptováno částečně.*** *Akcelerační oblast AOV56 – Vrabčiny byla redukována.* *Akcelerační oblast AOV57 – Bílá Skála je vymezena v souladu se zákonem č. 249/2025 Sb. (ZOZE) a nařízením vlády č. 507/2025 Sb.* Vlivy návrhu Změny č. 2 ÚRP ČR na životní prostředí a udržitelný rozvoj území byly posouzeny na úrovni koncepce v rámci strategického posouzení vlivů (SEA)

Poř. č.	Připomínkové místo	Číslo jednací	Článek	AO	Připomínka	Vyhodnocení
					○ hrozí **narušeni krajiny a přírody** (zákon č. 114/1992 Sb.) ○ návrh **nerespektuje ochranu hodnot území a kvalitu bydlení** (zákon č. 283/2021 Sb.) ○ nebyly posouzeny jiné **varianty řešení, zejména využiti brownfieldů** (opuštěných a již narušených ploch) a návrh tak neodůvodněně zasahuje do volné krajiny ○ vychází **pouze z expertních odhadů** (počet věži, výkon, rozmístěni) ○ návrh **řeší problémy až dodatečně**, místo aby jim předešel ○ nejsou dostatečně vyhodnoceny **kumulativní dopady více záměrů v území** ○ **Příroda a krajina** ○ výskyt chráněných druhů (ptáci, netopýři) a zásah do migračních tras ○ narušeni prvků ÚSES (biokoridory) ○ zásadní změna krajiny a její industrializace ○ dominantní stavby (až cca 250 m vysoké) viditelné na velké vzdálenosti ○ chybí posouzení nočního osvětleni ○ nedostatečně řešen kumulativní vliv vice větrných elektráren ○ **Voda a klima** ○ narušeni vsakováni vody do půdy a změna odtokových poměrů ○ zhoršeni schopnosti krajiny zadržovat vodu a riziko vysychání krajiny ○ nedostatečné odstupy od vodních toků ○ chybí posouzení vlivu na mikroklima ○ **Zemědělská půda** ○ zábor a znehodnoceni kvalitní půdy ○ možné zásahy do půd I. a ||. třídy ochrany (nejcennější půdy) ○ zhutněni půdy a zvýšení eroze a rozdělení (fragmentace) pozemků ○ nejasný stav a poškozeni meliorací ○ **Dopady na obyvatele** ○ hluk a jeho dlouhodobý vliv ○ blikání stínů (stroboskopický efekt) ○ změna charakteru bydlení ○ pokles hodnoty nemovitosti ○ není dostatečně vysvětleno, jak byla stanovena vzdálenost od obytné zástavby ○ **Technická a bezpečnostní rizika** ○ odlet ledu z rotorů v zimě ○ zásah bleskem ○ požáry zařízeni (obtížně zvládnutelné zásahy) ○ pád částí konstrukce ○ únik provozních kapalin ○ šířeni požáru do krajiny ○ kontaminace půdy a vody Není jasné, kdo nese **odpovědnost za škody na zdraví a majetku**. ○ **Kumulace vlivů** ○ sčítáni hluku, zásahů do krajiny a vizuální zátěže ○ dopady více elektráren nejsou vyhodnoceny společně ○ výsledný dopad na životní prostředí i lidi může být výrazně vyšší ○ **Rozpor se zákony ČR a EU** ○ správní řád (zákon č. 500/2004 Sb.) ○ ochrana přírody (zákon č. 114/1992 Sb.) ○ EIA (zákon č. 100/2001 Sb.) ○ ochrana půdy (zákon č. 334/1992 Sb.) ○ stavební zákon (zákon č. 283/2021 Sb.) ○ nesplněni podmínek směrnice EU RED III (nevhodně zvolená lokalita, nevyřešené dopady) ○ návrh může zasahovat do práva na příznivé životní prostředí a ochranu zdraví podle Listiny základních lidských práv a svobod (či. 31, či. 35, či. 11)	a vyhodnocení vlivů na udržitelný rozvoj území (VVURU), která tvoří přílohu odůvodnění Z2 URP. Pro akcelerační oblasti AOV56 Vrabčiny i AOV57 Bílá Skála bylo zpracováno biologické posouzení dle § 11 odst. 3, resp. 4 ZOZE; výsledky těchto posouzení byly zohledněny v podmínkách a zmírňujících opatřeních obsažených v příslušných územních opatřeních. V případě akcelerační oblasti AOV56 Vrabčiny byla na základě výsledků podkladových studií plocha oblasti redukována. Kumulativní vlivy více zímětů v území byly vyhodnoceny v ráci SEA / VVURU. Záměry výroby energie z větrné energie v akceleračních oblastech jsou osvobozeny od posuzování vlivů na životní prostředí dle § 28 zákona č. 249/2025 Sb. a budou povoleny v navazujících řízeních dle stavebního zákona a zvláštních předpisů. Podmínky vymezení akceleračních oblastí dostatečně zohledňují ochranu přírody a krajiny, prvků ÚSES, vodního režimu, zemědělského půdního fondu i zdraví a pohody obyvatel. Námitky o rozporu návrhu s právními předpisy ČR a EU, včetně zákona č. 100/2001 Sb., zákona č. 114/1992 Sb. a směrnice RED III, neprokázaly skutečné porušení těchto předpisů v procesu pořizování Z2 URP. V rámci pořizování a zpracovávání návrhu Změny č. 2 ÚRP bylo postupováno dle ustanovení správního řádu, stavebního zákona a ZOZE a schváleného zadání vládou ČR. Vymezení akceleračních oblastí bylo projednáno s obcemi a veřejností v rámci veřejného projednání v souladu s § 96 stavebního zákona. Tím byly zákonné nároky samospráv na zapojení do procesu plně respektovány. Všechny obce a veřejnost měly možnost uplatnit své připomínky od 14. 4. 2026 až do 1. 6. 2026 k návrhu Změny č. 2 ÚRP. V rámci pořizování a zpracovávání návrhu Změny č. 2 ÚRP bylo postupováno dle ustanovení správního řádu, stavebního zákona a ZOZE a schváleného zadání vládou ČR. Vymezení akceleračních oblastí bylo projednáno s obcemi a veřejností v rámci veřejného projednání v souladu s § 96 stavebního zákona. Tím byly zákonné nároky samospráv na zapojení do procesu plně respektovány. Všechny obce a veřejnost měly možnost uplatnit své připomínky od 14. 4. 2026 až do 1. 6. 2026 k návrhu Změny č. 2 ÚRP. § 68 správního řádu se podle § 174 odst. 1 správního řádu použije pro opatření obecné povahy přiměřeně. Soulad s požadavky stavebního zákona je popsán v odůvodnění Změny č. 2 ÚRP v kapitole II.1.b Vyhodnocení souladu s cíli a úkoly územního plánování a s požadavky stavebního zákona.

Poř. č.	Připomínkové místo	Číslo jednací	Článek	AO	Připomínka	Vyhodnocení
					○ porušeni principu předběžné opatrnosti (ČI. 191 SFEU), návrh je předkládán bez dostatečných podkladů a při existenci důvodných pochybností o jeho dopadech Navržená oblast **má zásadní střety s přírodou, krajinou, vodou i životem obyvatel**. Tyto problémy nejsou odstraněny, pouze částečně zmirňovány. Návrh nemá dostatečné podklady, neřeší varianty a nehodnotí kumulativní dopady, proto **požaduji vyloučení akcelerační oblasti z návrhu.**	Vymezení AO nemá vliv na vlastnická práva. Při vymezení AO nelze předjímat škody z výstavby a provozu konkrétních záměrů. Odpovědnost za škody má provozovatel větrné elektrárny, který odpovídá za její technický stav a bezpečnost provozu, a to podle občanského zákoníku (zákon č. 89/2012 Sb.). Větrné i fotovoltaické elektrárny jsou běžnou technologií s odhadnutelnými dopady na okolí. Za účelem stanovení možných dopadů akceleračních oblastí bylo provedeno biologické posouzení, posouzení vlivů na udržitelný rozvoj, a za účelem zabránění negativním dopadům nebo jejich zmírnění byla navržena celá řada podmínek v územním opatření, což je v souladu s principem předběžné opatrnosti, který mimo jiné vychází z čl. 191 Smlouvy o fungování Evropské unie (SFEU). Kumulativní posouzení vlivů na životní prostředí a veřejné zdraví bylo v rámci SEA provedeno pro každou AO (viz karty AO v příloze č. 2 SEA) i pro Změnu č. 2 ÚRP jako celek. V rámci ÚO pro všechny AOV byla stanovena podmínka vypracování hlukové studie, do níž budou zahrnuty všechny existující zdroje (např. formou podkladů z měření hluku). Kumulativní vlivy na jiné složky životního prostředí, např. na krajinný ráz, je možno stanovit tam, kde existují prostorově a výškově obdobné stavby a záměry, jako jsou VTE, jinak postrádá hodnocení kumulace smysl. Elektrárny jsou vybaveny detektory námrazy a vibrací, které zastaví provoz. Kromě speciálních nátěrů omezujících vznik námrazy se v případě stavby ve vyšších nadmořských výškách využívá vyhřívání listů rotorů (elektrické či horkovzdušné). Předejdou tak nejen poškození elektrárny, ale také odletování uvolněné námrazy do okolí. V každém případě jde o technický aspekt, který má být zohledněn při povolování konkrétních projektů. V rámci souvisejících územních opatření jsou stanoveny podmínky, které zajišťují ochranu protierozních opatření, funkčních melioračních zařízení, vodních toků a rovněž omezující možné terénní úpravy. Vzhledem k charakteru a rozsahu potenciálních záměrů se při naplnění podmínek nepředpokládá narušení vodního režimu v rámci akceleračních oblastí. Zákon č. 334/1992 Sb., o ochraně zemědělského půdního fondu (ZPF), se na záměry v AO vztahuje v plném rozsahu; orgán ochrany ZPF je v řízení o povolení záměru dotčeným orgánem. Vymezení AO v územním rozvojovém plánu (ÚRP) tento souhlas v žádném případě nenahrazuje. Riziko zhutnění půdy stavební technikou je eliminovatelné správnou organizací staveniště.

Poř. č.	Připomínkové místo	Číslo jednací	Článek	AO	Připomínka	Vyhodnocení
						Součástí územního opatření je rovněž podmínka, která zakazuje poškozování stávajících protierozních opatření. Dále nesmí být narušena funkce stávajících funkčních meliorací, nesmí vznikat neobhospodařovatelné zbytkové zemědělské pozemky a zemědělské pozemky bez přístupu k veřejně přístupné pozemní komunikaci. Na základě vypořádání stanovisek a připomínek byla stanovena podmínka na maximální celkovou plochu pro odnětí ZPF v AO pro záměry OZE. Do ÚO u všech AO pro VTE je zapracována podmínka zpracování hlukové studie a minimalizace shadow flicker efektu (u stroboskopického efektu je minimalizace zajištěna používanými materiály na lopatky VTE). Co se týká infrazvuku, je přítomen všude v prostředí, aniž by se projevoval jeho negativní vliv. U přírůstku infrazvuku z VTE nebyl dosud prokázán významný negativní vliv na veřejné zdraví, studie dále probíhají. Moderními měřicími metodami je již možno infrazvuk měřit, avšak v české legislativě nemá stanoven hlukový limit. Hygienický limit infrazvuku v komunálním prostředí sice není stanoven, ale existuje doporučená hodnota v ČSN ISO 7196 LG=90 dB nebo hladiny prahu slyšení pro jednotlivá frekvenční pásma v ČSN ISO 226. Kumulace hluku z více VTE bude vždy vyhodnocena hlukovou studií a následně ověřena měřením. Kumulace hluku z jiných než stacionárních zdrojů (silnice, železnice, letecká doprava, ...) se nedělá, tyto zdroje mají odlišné limity, proto nejsou kumulativně posuzovány (lze je v hlukové studii pro informaci sečíst). Světelné zatížení je minimalizováno vhodným umístěním a typem signálního světla na VTE tak, aby nebylo zatěžováno jeho okolí. U FVE je světelné zatížení řešeno podmínkami v územním opatřením, kde je stanoveno, že zde nebude trvalé osvětlení u záměrů OZE. Stroboskopický/shadow flicker efekt je eliminován nastavením automatického vypínání VTE v době, kdy by mohl střídající se stín lopatek VTE opakovaně dopadat na obytnou zástavbu - to je ošetřeno v územním opatření pro všechny AO pro VTE. Pro nízkofrekvenční zvuk a infrazvuk z VTE studie nenašly konzistentní důkazy spojující tyto frekvence s významným obtěžováním nebo přímými zdravotními účinky nad rámec normálních hladin zvuku. Projevuje se spíše nocebo efekt (problémy způsobuje očekávání hlukových vlivů, nikoliv vlivy samotné).
710.	Pavel Pomp	MMR-32835-2026-81	99czj, 99czk	AOV56, AOV57	**<u>Připomínka k návrhu Změny č. 2 Územního rozvojového plánu ČR (ÚRP ČR)</u>** Podávám připomínku k návrhu vymezení akceleračních oblasti pro větrné elektrárny (VTE) v území: **AOV 56 Vrabčiny a AOV 57 Bílá skála, Plzeňský kraj**.	***Akceptováno částečně.*** *Akcelerační oblast AOV56 – Vrabčiny byla redukována.*

Poř. č.	Připomínkové místo	Číslo jednací	Článek	AO	Připomínka	Vyhodnocení
					Na základě níže uvedených důvodů **nesouhlasím** s tímto návrhem změny č. 2 ÚRP ČR, který se týká vymezení akceleračních oblasti pro výrobu energie z obnovitelných zdrojů. Uvádím základní **důvody**: ○ **Nedostatky návrhu** ○ návrh není dostatečně odůvodněn a **chybí konkrétní podklady** (zákon č. 500/2004 Sb.) ○ nebyly dostatečně posouzeny **dopady na životní prostředí** (zákon č. 100/2001 Sb.) ○ hrozí **narušeni krajiny a přírody** (zákon č. 114/1992 Sb.) ○ návrh **nerespektuje ochranu hodnot území a kvalitu bydlení** (zákon č. 283/2021 Sb.) ○ nebyly posouzeny jiné **varianty řešení, zejména využiti brownfieldů** (opuštěných a již narušených ploch) a návrh tak neodůvodněně zasahuje do volné krajiny ○ vychází **pouze z expertních odhadů** (počet věži, výkon, rozmístěni) ○ návrh **řeší problémy až dodatečně**, místo aby jim předešel ○ nejsou dostatečně vyhodnoceny **kumulativní dopady více záměrů v území** ○ **Příroda a krajina** ○ výskyt chráněných druhů (ptáci, netopýři) a zásah do migračních tras ○ narušeni prvků ÚSES (biokoridory) ○ zásadní změna krajiny a její industrializace ○ dominantní stavby (až cca 250 m vysoké) viditelné na velké vzdálenosti ○ chybí posouzení nočního osvětleni ○ nedostatečně řešen kumulativní vliv vice větrných elektráren ○ **Voda a klima** ○ narušeni vsakováni vody do půdy a změna odtokových poměrů ○ zhoršeni schopnosti krajiny zadržovat vodu a riziko vysychání krajiny ○ nedostatečné odstupy od vodních toků ○ chybí posouzení vlivu na mikroklima ○ **Zemědělská půda** ○ zábor a znehodnoceni kvalitní půdy ○ možné zásahy do půd I. a ||. třídy ochrany (nejcennější půdy) ○ zhutněni půdy a zvýšení eroze a rozdělení (fragmentace) pozemků ○ nejasný stav a poškozeni meliorací ○ **Dopady na obyvatele** ○ hluk a jeho dlouhodobý vliv ○ blikání stínů (stroboskopický efekt) ○ změna charakteru bydlení ○ pokles hodnoty nemovitosti ○ není dostatečně vysvětleno, jak byla stanovena vzdálenost od obytné zástavby ○ **Technická a bezpečnostní rizika** ○ odlet ledu z rotorů v zimě ○ zásah bleskem ○ požáry zařízeni (obtížně zvládnutelné zásahy) ○ pád částí konstrukce ○ únik provozních kapalin ○ šířeni požáru do krajiny ○ kontaminace půdy a vody Není jasné, kdo nese **odpovědnost za škody na zdraví a majetku**. ○ **Kumulace vlivů** ○ sčítáni hluku, zásahů do krajiny a vizuální zátěže ○ dopady více elektráren nejsou vyhodnoceny společně ○ výsledný dopad na životní prostředí i lidi může být výrazně vyšší ○ **Rozpor se zákony ČR a EU** ○ správní řád (zákon č. 500/2004 Sb.) ○ ochrana přírody (zákon č. 114/1992 Sb.) ○ EIA (zákon č. 100/2001 Sb.)	*Akcelerační oblast AOV57 – Bílá Skála je vymezena v souladu se zákonem č. 249/2025 Sb. (ZOZE) a nařízením vlády č. 507/2025 Sb.* Vlivy návrhu Změny č. 2 ÚRP ČR na životní prostředí a udržitelný rozvoj území byly posouzeny na úrovni koncepce v rámci strategického posouzení vlivů (SEA) a vyhodnocení vlivů na udržitelný rozvoj území (VVURU), která tvoří přílohu odůvodnění Z2 URP. Pro akcelerační oblasti AOV56 Vrabčiny i AOV57 Bílá Skála bylo zpracováno biologické posouzení dle § 11 odst. 3, resp. 4 ZOZE; výsledky těchto posouzení byly zohledněny v podmínkách a zmírňujících opatřeních obsažených v příslušných územních opatřeních. V případě akcelerační oblasti AOV56 Vrabčiny byla na základě výsledků podkladových studií plocha oblasti redukována. Kumulativní vlivy více záměrů v území byly vyhodnoceny v rámci SEA / VVURU. Záměry výroby energie z větrné energie v akceleračních oblastech jsou osvobozeny od posuzování vlivů na životní prostředí dle § 28 zákona č. 249/2025 Sb. a budou povoleny v navazujících řízeních dle stavebního zákona a zvláštních předpisů. Podmínky vymezení akceleračních oblastí dostatečně zohledňují ochranu přírody a krajiny, prvků ÚSES, vodního režimu, zemědělského půdního fondu i zdraví a pohody obyvatel. Námitky o rozporu návrhu s právními předpisy ČR a EU, včetně zákona č. 100/2001 Sb., zákona č. 114/1992 Sb. a směrnice RED III, neprokázaly skutečné porušení těchto předpisů v procesu pořizování Z2 URP. V rámci pořizování a zpracovávání návrhu Změny č. 2 ÚRP bylo postupováno dle ustanovení správního řádu, stavebního zákona a ZOZE a schváleného zadání vládou ČR. Vymezení akceleračních oblastí bylo projednáno s obcemi a veřejností v rámci veřejného projednání v souladu s § 96 stavebního zákona. Tím byly zákonné nároky samospráv na zapojení do procesu plně respektovány. Všechny obce a veřejnost měly možnost uplatnit své připomínky od 14. 4. 2026 až do 1. 6. 2026 k návrhu Změny č. 2 ÚRP. V rámci pořizování a zpracovávání návrhu Změny č. 2 ÚRP bylo postupováno dle ustanovení správního řádu, stavebního zákona a ZOZE a schváleného zadání vládou ČR. Vymezení akceleračních oblastí bylo projednáno s obcemi a veřejností v rámci veřejného projednání v souladu s § 96 stavebního zákona. Tím byly zákonné nároky samospráv na zapojení do procesu plně respektovány. Všechny obce a veřejnost

Poř. č.	Připomínkové místo	Číslo jednací	Článek	AO	Připomínka	Vyhodnocení
					○ ochrana půdy (zákon č. 334/1992 Sb.) ○ stavební zákon (zákon č. 283/2021 Sb.) ○ nesplněni podmínek směrnice EU RED III (nevhodně zvolená lokalita, nevyřešené dopady) ○ návrh může zasahovat do práva na příznivé životní prostředí a ochranu zdraví podle Listiny základních lidských práv a svobod (či. 31, či. 35, či. 11) ○ porušeni principu předběžné opatrnosti (ČI. 191 SFEU), návrh je předkládán bez dostatečných podkladů a při existenci důvodných pochybností o jeho dopadech Navržená oblast **má zásadní střety s přírodou, krajinou, vodou i životem obyvatel**. Tyto problémy nejsou odstraněny, pouze částečně zmirňovány. Návrh nemá dostatečné podklady, neřeší varianty a nehodnotí kumulativní dopady, proto **požaduji vyloučení akcelerační oblasti z návrhu.**	měly možnost uplatnit své připomínky od 14. 4. 2026 až do 1. 6. 2026 k návrhu Změny č. 2 ÚRP. § 68 správního řádu se podle § 174 odst. 1 správního řádu použije pro opatření obecné povahy přiměřeně. Soulad s požadavky stavebního zákona je popsán v odůvodnění Změny č. 2 ÚRP v kapitole II.1.b Vyhodnocení souladu s cíli a úkoly územního plánování a s požadavky stavebního zákona. Vymezení AO nemá vliv na vlastnická práva. Při vymezení AO nelze předjímat škody z výstavby a provozu konkrétních záměrů. Odpovědnost za škody má provozovatel větrné elektrárny, který odpovídá za její technický stav a bezpečnost provozu, a to podle občanského zákoníku (zákon č. 89/2012 Sb.). Větrné i fotovoltaické elektrárny jsou běžnou technologií s odhadnutelnými dopady na okolí. Za účelem stanovení možných dopadů akceleračních oblastí bylo provedeno biologické posouzení, posouzení vlivů na udržitelný rozvoj, a za účelem zabránění negativním dopadům nebo jejich zmírnění byla navržena celá řada podmínek v územním opatření, což je v souladu s principem předběžné opatrnosti, který mimo jiné vychází z čl. 191 Smlouvy o fungování Evropské unie (SFEU). Kumulativní posouzení vlivů na životní prostředí a veřejné zdraví bylo v rámci SEA provedeno pro každou AO (viz karty AO v příloze č. 2 SEA) i pro Změnu č. 2 ÚRP jako celek. V rámci ÚO pro všechny AOV byla stanovena podmínka vypracování hlukové studie, do níž budou zahrnuty všechny existující zdroje (např. formou podkladů z měření hluku). Kumulativní vlivy na jiné složky životního prostředí, např. na krajinný ráz, je možno stanovit tam, kde existují prostorově a výškově obdobné stavby a záměry, jako jsou VTE, jinak postrádá hodnocení kumulace smysl. Elektrárny jsou vybaveny detektory námrazy a vibrací, které zastaví provoz. Kromě speciálních nátěrů omezujících vznik námrazy se v případě stavby ve vyšších nadmořských výškách využívá vyhřívání listů rotorů (elektrické či horkovzdušné). Předejdou tak nejen poškození elektrárny, ale také odletování uvolněné námrazy do okolí. V každém případě jde o technický aspekt, který má být zohledněn při povolování konkrétních projektů. V rámci souvisejících územních opatření jsou stanoveny podmínky, které zajišťují ochranu protierozních opatření, funkčních melioračních zařízení, vodních toků a rovněž omezující možné terénní úpravy. Vzhledem k charakteru a rozsahu potenciálních záměrů se při naplnění podmínek nepředpokládá narušení vodního režimu v rámci akceleračních oblastí.

Příloha č. 5e – Vyhodnocení připomínek obcí a veřejnosti

Poř. č.	Připomínkové místo	Číslo jednací	Článek	AO	Připomínka	Vyhodnocení
						Zákon č. 334/1992 Sb., o ochraně zemědělského půdního fondu (ZPF), se na záměry v AO vztahuje v plném rozsahu; orgán ochrany ZPF je v řízení o povolení záměru dotčeným orgánem. Vymezení AO v územním rozvojovém plánu (ÚRP) tento souhlas v žádném případě nenahrazuje. Riziko zhutnění půdy stavební technikou je eliminovatelné správnou organizací staveniště. Součástí územního opatření je rovněž podmínka, která zakazuje poškozování stávajících protierozních opatření. Dále nesmí být narušena funkce stávajících funkčních meliorací, nesmí vznikat neobhospodařovatelné zbytkové zemědělské pozemky a zemědělské pozemky bez přístupu k veřejně přístupné pozemní komunikaci. Na základě vypořádání stanovisek a připomínek byla stanovena podmínka na maximální celkovou plochu pro odnětí ZPF v AO pro záměry OZE. Do ÚO u všech AO pro VTE je zapracována podmínka zpracování hlukové studie a minimalizace shadow flicker efektu (u stroboskopického efektu je minimalizace zajištěna používanými materiály na lopatky VTE). Co se týká infrazvuku, je přítomen všude v prostředí, aniž by se projevoval jeho negativní vliv. U přírůstku infrazvuku z VTE nebyl dosud prokázán významný negativní vliv na veřejné zdraví, studie dále probíhají. Moderními měřicími metodami je již možno infrazvuk měřit, avšak v české legislativě nemá stanoven hlukový limit. Hygienický limit infrazvuku v komunálním prostředí sice není stanoven, ale existuje doporučená hodnota v ČSN ISO 7196 LG=90 dB nebo hladiny prahu slyšení pro jednotlivá frekvenční pásma v ČSN ISO 226. Kumulace hluku z více VTE bude vždy vyhodnocena hlukovou studií a následně ověřena měřením. Kumulace hluku z jiných než stacionárních zdrojů (silnice, železnice, letecká doprava, ...) se nedělá, tyto zdroje mají odlišné limity, proto nejsou kumulativně posuzovány (lze je v hlukové studii pro informaci sečíst). Světelné zatížení je minimalizováno vhodným umístěním a typem signálního světla na VTE tak, aby nebylo zatěžováno jeho okolí. U FVE je světelné zatížení řešeno podmínkami v územním opatřením, kde je stanoveno, že zde nebude trvalé osvětlení u záměrů OZE. Stroboskopický/shadow flicker efekt je eliminován nastavením automatického vypínání VTE v době, kdy by mohl střídající se stín lopatek VTE opakovaně dopadat na obytnou zástavbu - to je ošetřeno v územním opatření pro všechny AO pro VTE. Pro nízkofrekvenční zvuk a infrazvuk z VTE studie nenašly konzistentní důkazy spojující tyto frekvence s významným obtěžováním nebo přímými zdravotními účinky nad rámec normálních hladin

Poř. č.	Připomínkové místo	Číslo jednací	Článek	AO	Připomínka	Vyhodnocení
						zvuku. Projevuje se spíše nocebo efekt (problémy způsobuje očekávání hlukových vlivů, nikoliv vlivy samotné).
711.	Věra Rychlá	MMR-32850-2026-81	99czj, 99czk	AOV56, AOV57	**<u>Připomínka k návrhu Změny č. 2 Územního rozvojového plánu ČR (ÚRP ČR)</u>** Podávám připomínku k návrhu vymezení akceleračních oblasti pro větrné elektrárny (VTE) v území: **AOV 56 Vrabčiny a AOV 57 Bílá skála, Plzeňský kraj**. Na základě níže uvedených důvodů **nesouhlasím** s tímto návrhem změny č. 2 ÚRP ČR, který se týká vymezení akceleračních oblasti pro výrobu energie z obnovitelných zdrojů. Uvádím základní **důvody**: ○ **Nedostatky návrhu** ○ návrh není dostatečně odůvodněn a **chybí konkrétní podklady** (zákon č. 500/2004 Sb.) ○ nebyly dostatečně posouzeny **dopady na životní prostředí** (zákon č. 100/2001 Sb.) ○ hrozí **narušeni krajiny a přírody** (zákon č. 114/1992 Sb.) ○ návrh **nerespektuje ochranu hodnot území a kvalitu bydlení** (zákon č. 283/2021 Sb.) ○ nebyly posouzeny jiné **varianty řešení, zejména využiti brownfieldů** (opuštěných a již narušených ploch) a návrh tak neodůvodněně zasahuje do volné krajiny ○ vychází **pouze z expertních odhadů** (počet věži, výkon, rozmístěni) ○ návrh **řeší problémy až dodatečně**, místo aby jim předešel ○ nejsou dostatečně vyhodnoceny **kumulativní dopady více záměrů v území** ○ **Příroda a krajina** ○ výskyt chráněných druhů (ptáci, netopýři) a zásah do migračních tras ○ narušeni prvků ÚSES (biokoridory) ○ zásadní změna krajiny a její industrializace ○ dominantní stavby (až cca 250 m vysoké) viditelné na velké vzdálenosti ○ chybí posouzení nočního osvětleni ○ nedostatečně řešen kumulativní vliv vice větrných elektráren ○ **Voda a klima** ○ narušeni vsakováni vody do půdy a změna odtokových poměrů ○ zhoršeni schopnosti krajiny zadržovat vodu a riziko vysychání krajiny ○ nedostatečné odstupy od vodních toků ○ chybí posouzení vlivu na mikroklima ○ **Zemědělská půda** ○ zábor a znehodnoceni kvalitní půdy ○ možné zásahy do půd I. a ||. třídy ochrany (nejcennější půdy) ○ zhutněni půdy a zvýšení eroze a rozdělení (fragmentace) pozemků ○ nejasný stav a poškozeni meliorací ○ **Dopady na obyvatele** ○ hluk a jeho dlouhodobý vliv ○ blikání stínů (stroboskopický efekt) ○ změna charakteru bydlení ○ pokles hodnoty nemovitosti ○ není dostatečně vysvětleno, jak byla stanovena vzdálenost od obytné zástavby ○ **Technická a bezpečnostní rizika** ○ odlet ledu z rotorů v zimě ○ zásah bleskem ○ požáry zařízeni (obtížně zvládnutelné zásahy) ○ pád částí konstrukce ○ únik provozních kapalin ○ šířeni požáru do krajiny ○ kontaminace půdy a vody Není jasné, kdo nese **odpovědnost za škody na zdraví a majetku**.	***Akceptováno částečně.*** *Akcelerační oblast AOV56 – Vrabčiny byla redukována.* *Akcelerační oblast AOV57 – Bílá Skála je vymezena v souladu se zákonem č. 249/2025 Sb. (ZOZE) a nařízením vlády č. 507/2025 Sb.* Vlivy návrhu Změny č. 2 ÚRP ČR byly posouzeny na úrovni koncepce v rámci strategického posouzení vlivů na životní prostředí (SEA) a vyhodnocení vlivů na udržitelný rozvoj území (VVURU), jež tvoří součást odůvodnění Z2 ÚRP. Pro akcelerační oblasti AOV56 Vrabčiny a AOV57 Bílá Skála bylo zpracováno biologické posouzení dle § 11 odst. 3, resp. 4 ZOZE; jeho závěry, včetně vyhodnocení vlivů na chráněné druhy živočichů (ptáci, netopýři), prvky ÚSES, vodní režim a zemědělský půdní fond, byly promítnuty do podmínek a zmírňujících opatření v územních opatřeních. Plocha akcelerační oblasti AOV56 Vrabčiny byla v průběhu projednávání zmenšena s ohledem na identifikované střety v území. Kumulativní vlivy více záměrů, dopady na krajinný ráz, hluk, stroboskopický efekt i bezpečnostní aspekty byly v rámci SEA/VVURU vyhodnoceny a jsou řešeny prostřednictvím podmínek vymezení. Konkrétní záměry výroby energie z větrné energie v akceleračních oblastech budou povoleny v navazujících řízeních dle stavebního zákona a zvláštních předpisů; tyto záměry jsou osvobozeny od posuzování vlivů na životní prostředí (EIA) dle § 28 zákona č. 249/2025 Sb. Námitky o rozporu návrhu s právními předpisy ČR a EU, včetně zákona č. 100/2001 Sb. a směrnice RED III, neprokázaly skutečné porušení těchto předpisů v procesu pořizování Z2 URP. V rámci pořizování a zpracovávání návrhu Změny č. 2 ÚRP bylo postupováno dle ustanovení správního řádu, stavebního zákona a ZOZE a schváleného zadání vládou ČR. Vymezení akceleračních oblastí bylo projednáno s obcemi a veřejností v rámci veřejného projednání v souladu s § 96 stavebního zákona. Tím byly zákonné nároky samospráv na zapojení do procesu plně respektovány. Všechny obce a veřejnost měly možnost uplatnit své připomínky od 14. 4. 2026 až do 1. 6. 2026 k návrhu Změny č. 2 ÚRP.

					○ **Kumulace vlivů** ○ sčítáni hluku, zásahů do krajiny a vizuální zátěže ○ dopady více elektráren nejsou vyhodnoceny společně ○ výsledný dopad na životní prostředí i lidi může být výrazně vyšší ○ **Rozpor se zákony ČR a EU** ○ správní řád (zákon č. 500/2004 Sb.) ○ ochrana přírody (zákon č. 114/1992 Sb.) ○ EIA (zákon č. 100/2001 Sb.) ○ ochrana půdy (zákon č. 334/1992 Sb.) ○ stavební zákon (zákon č. 283/2021 Sb.) ○ nesplněni podmínek směrnice EU RED III (nevhodně zvolená lokalita, nevyřešené dopady) ○ návrh může zasahovat do práva na příznivé životní prostředí a ochranu zdraví podle Listiny základních lidských práv a svobod (či. 31, či. 35, či. 11) ○ porušeni principu předběžné opatrnosti (ČI. 191 SFEU), návrh je předkládán bez dostatečných podkladů a při existenci důvodných pochybností o jeho dopadech Navržená oblast **má zásadní střety s přírodou, krajinou, vodou i životem obyvatel**. Tyto problémy nejsou odstraněny, pouze částečně zmirňovány. Návrh nemá dostatečné podklady, neřeší varianty a nehodnotí kumulativní dopady, proto **požaduji vyloučení akcelerační oblasti z návrhu.**	V rámci pořizování a zpracovávání návrhu Změny č. 2 ÚRP bylo postupováno dle ustanovení správního řádu, stavebního zákona a ZOZE a schváleného zadání vládou ČR. Vymezení akceleračních oblastí bylo projednáno s obcemi a veřejností v rámci veřejného projednání v souladu s § 96 stavebního zákona. Tím byly zákonné nároky samospráv na zapojení do procesu plně respektovány. Všechny obce a veřejnost měly možnost uplatnit své připomínky od 14. 4. 2026 až do 1. 6. 2026 k návrhu Změny č. 2 ÚRP. § 68 správního řádu se podle § 174 odst. 1 správního řádu použije pro opatření obecné povahy přiměřeně. Soulad s požadavky stavebního zákona je popsán v odůvodnění Změny č. 2 ÚRP v kapitole II.1.b Vyhodnocení souladu s cíli a úkoly územního plánování a s požadavky stavebního zákona. Vymezení AO nemá vliv na vlastnická práva. Při vymezení AO nelze předjímat škody z výstavby a provozu konkrétních záměrů. Odpovědnost za škody má provozovatel větrné elektrárny, který odpovídá za její technický stav a bezpečnost provozu, a to podle občanského zákoníku (zákon č. 89/2012 Sb.). Větrné i fotovoltaické elektrárny jsou běžnou technologií s odhadnutelnými dopady na okolí. Za účelem stanovení možných dopadů akceleračních oblastí bylo provedeno biologické posouzení, posouzení vlivů na udržitelný rozvoj, a za účelem zabránění negativním dopadům nebo jejich zmírnění byla navržena celá řada podmínek v územním opatření, což je v souladu s principem předběžné opatrnosti, který mimo jiné vychází z čl. 191 Smlouvy o fungování Evropské unie (SFEU). Kumulativní posouzení vlivů na životní prostředí a veřejné zdraví bylo v rámci SEA provedeno pro každou AO (viz karty AO v příloze č. 2 SEA) i pro Změnu č. 2 ÚRP jako celek. V rámci ÚO pro všechny AOV byla stanovena podmínka vypracování hlukové studie, do níž budou zahrnuty všechny existující zdroje (např. formou podkladů z měření hluku). Kumulativní vlivy na jiné složky životního prostředí, např. na krajinný ráz, je možno stanovit tam, kde existují prostorově a výškově obdobné stavby a záměry, jako jsou VTE, jinak postrádá hodnocení kumulace smysl. Elektrárny jsou vybaveny detektory námrazy a vibrací, které zastaví provoz. Kromě speciálních nátěrů omezujících vznik námrazy se v případě stavby ve vyšších nadmořských výškách využívá vyhřívání listů rotorů (elektrické či horkovzdušné). Předejdou tak nejen poškození elektrárny, ale také odletování uvolněné námrazy do okolí. V každém případě jde o

Poř. č.	Připomínkové místo	Číslo jednací	Článek	AO	Připomínka	Vyhodnocení
						technický aspekt, který má být zohledněn při povolování konkrétních projektů. V rámci souvisejících územních opatření jsou stanoveny podmínky, které zajišťují ochranu protierozních opatření, funkčních melioračních zařízení, vodních toků a rovněž omezující možné terénní úpravy. Vzhledem k charakteru a rozsahu potenciálních záměrů se při naplnění podmínek nepředpokládá narušení vodního režimu v rámci akceleračních oblastí. Zákon č. 334/1992 Sb., o ochraně zemědělského půdního fondu (ZPF), se na záměry v AO vztahuje v plném rozsahu; orgán ochrany ZPF je v řízení o povolení záměru dotčeným orgánem. Vymezení AO v územním rozvojovém plánu (ÚRP) tento souhlas v žádném případě nenahrazuje. Riziko zhutnění půdy stavební technikou je eliminovatelné správnou organizací staveniště. Součástí územního opatření je rovněž podmínka, která zakazuje poškozování stávajících protierozních opatření. Dále nesmí být narušena funkce stávajících funkčních meliorací, nesmí vznikat neobhospodařovatelné zbytkové zemědělské pozemky a zemědělské pozemky bez přístupu k veřejně přístupné pozemní komunikaci. Na základě vypořádání stanovisek a připomínek byla stanovena podmínka na maximální celkovou plochu pro odnětí ZPF v AO pro záměry OZE. Do ÚO u všech AO pro VTE je zapracována podmínka zpracování hlukové studie a minimalizace shadow flicker efektu (u stroboskopického efektu je minimalizace zajištěna používanými materiály na lopatky VTE). Co se týká infrazvuku, je přítomen všude v prostředí, aniž by se projevoval jeho negativní vliv. U přírůstku infrazvuku z VTE nebyl dosud prokázán významný negativní vliv na veřejné zdraví, studie dále probíhají. Moderními měřicími metodami je již možno infrazvuk měřit, avšak v české legislativě nemá stanoven hlukový limit. Hygienický limit infrazvuku v komunálním prostředí sice není stanoven, ale existuje doporučená hodnota v ČSN ISO 7196 LG=90 dB nebo hladiny prahu slyšení pro jednotlivá frekvenční pásma v ČSN ISO 226. Kumulace hluku z více VTE bude vždy vyhodnocena hlukovou studií a následně ověřena měřením. Kumulace hluku z jiných než stacionárních zdrojů (silnice, železnice, letecká doprava, ...) se nedělá, tyto zdroje mají odlišné limity, proto nejsou kumulativně posuzovány (lze je v hlukové studii pro informaci sečíst). Světelné zatížení je minimalizováno vhodným umístěním a typem signálního světla na VTE tak, aby nebylo zatěžováno jeho okolí. U FVE je světelné zatížení řešeno podmínkami v územním

Poř. č.	Připomínkové místo	Číslo jednací	Článek	AO	Připomínka	Vyhodnocení
						opatřením, kde je stanoveno, že zde nebude trvalé osvětlení u záměrů OZE. Stroboskopický/shadow flicker efekt je eliminován nastavením automatického vypínání VTE v době, kdy by mohl střídající se stín lopatek VTE opakovaně dopadat na obytnou zástavbu - to je ošetřeno v územním opatření pro všechny AO pro VTE. Pro nízkofrekvenční zvuk a infrazvuk z VTE studie nenašly konzistentní důkazy spojující tyto frekvence s významným obtěžováním nebo přímými zdravotními účinky nad rámec normálních hladin zvuku. Projevuje se spíše nocebo efekt (problémy způsobuje očekávání hlukových vlivů, nikoliv vlivy samotné).
712.	Alena Nezbedová	MMR-32851-2026-81	99czj, 99czk	AOV56, AOV57	**<u>Připomínka k návrhu Změny č. 2 Územního rozvojového plánu ČR (ÚRP ČR)</u>** Podávám připomínku k návrhu vymezení akceleračních oblasti pro větrné elektrárny (VTE) v území: **AOV 56 Vrabčiny a AOV 57 Bílá skála, Plzeňský kraj**. Na základě níže uvedených důvodů **nesouhlasím** s tímto návrhem změny č. 2 ÚRP ČR, který se týká vymezení akceleračních oblasti pro výrobu energie z obnovitelných zdrojů. Uvádím základní **důvody**: ○ **Nedostatky návrhu** ○ návrh není dostatečně odůvodněn a **chybí konkrétní podklady** (zákon č. 500/2004 Sb.) ○ nebyly dostatečně posouzeny **dopady na životní prostředí** (zákon č. 100/2001 Sb.) ○ hrozí **narušeni krajiny a přírody** (zákon č. 114/1992 Sb.) ○ návrh **nerespektuje ochranu hodnot území a kvalitu bydlení** (zákon č. 283/2021 Sb.) ○ nebyly posouzeny jiné **varianty řešení, zejména využiti brownfieldů** (opuštěných a již narušených ploch) a návrh tak neodůvodněně zasahuje do volné krajiny ○ vychází **pouze z expertních odhadů** (počet věži, výkon, rozmístěni) ○ návrh **řeší problémy až dodatečně**, místo aby jim předešel ○ nejsou dostatečně vyhodnoceny **kumulativní dopady více záměrů v území** ○ **Příroda a krajina** ○ výskyt chráněných druhů (ptáci, netopýři) a zásah do migračních tras ○ narušeni prvků ÚSES (biokoridory) ○ zásadní změna krajiny a její industrializace ○ dominantní stavby (až cca 250 m vysoké) viditelné na velké vzdálenosti ○ chybí posouzení nočního osvětleni ○ nedostatečně řešen kumulativní vliv vice větrných elektráren ○ **Voda a klima** ○ narušeni vsakováni vody do půdy a změna odtokových poměrů ○ zhoršeni schopnosti krajiny zadržovat vodu a riziko vysychání krajiny ○ nedostatečné odstupy od vodních toků ○ chybí posouzení vlivu na mikroklima ○ **Zemědělská půda** ○ zábor a znehodnoceni kvalitní půdy ○ možné zásahy do půd I. a ||. třídy ochrany (nejcennější půdy) ○ zhutněni půdy a zvýšení eroze a rozdělení (fragmentace) pozemků ○ nejasný stav a poškozeni meliorací ○ **Dopady na obyvatele** ○ hluk a jeho dlouhodobý vliv ○ blikání stínů (stroboskopický efekt) ○ změna charakteru bydlení ○ pokles hodnoty nemovitosti ○ není dostatečně vysvětleno, jak byla stanovena vzdálenost od obytné zástavby	***Akceptováno částečně.*** *Akcelerační oblast AOV56 – Vrabčiny byla redukována.* *Akcelerační oblast AOV57 – Bílá Skála je vymezena v souladu se zákonem č. 249/2025 Sb. (ZOZE) a nařízením vlády č. 507/2025 Sb.* Vlivy návrhu Změny č. 2 ÚRP ČR byly posouzeny na úrovni koncepce v rámci strategického posouzení vlivů na životní prostředí (SEA) a vyhodnocení vlivů na udržitelný rozvoj území (VVURU), jež tvoří součást odůvodnění Z2 ÚRP. Pro akcelerační oblasti AOV56 Vrabčiny a AOV57 Bílá Skála bylo zpracováno biologické posouzení dle § 11 odst. 3, resp. 4 ZOZE; jeho závěry, včetně vyhodnocení vlivů na chráněné druhy živočichů (ptáci, netopýři), prvky ÚSES, vodní režim a zemědělský půdní fond, byly promítnuty do podmínek a zmírňujících opatření v územních opatřeních. Plocha akcelerační oblasti AOV56 Vrabčiny byla v průběhu projednávání zmenšena s ohledem na identifikované střety v území. Kumulativní vlivy více záměrů, dopady na krajinný ráz, hluk, stroboskopický efekt i bezpečnostní aspekty byly v rámci SEA/VVURU vyhodnoceny a jsou řešeny prostřednictvím podmínek vymezení. Konkrétní záměry výroby energie z větrné energie v akceleračních oblastech budou povoleny v navazujících řízeních dle stavebního zákona a zvláštních předpisů; tyto záměry jsou osvobozeny od posuzování vlivů na životní prostředí (EIA) dle § 28 zákona č. 249/2025 Sb. Námitky o rozporu návrhu s právními předpisy ČR a EU, včetně zákona č. 100/2001 Sb. a směrnice RED III, neprokázaly skutečné porušení těchto předpisů v procesu pořizování Z2 URP.

Poř. č.	Připomínkové místo	Číslo jednací	Článek	AO	Připomínka	Vyhodnocení
					○ **Technická a bezpečnostní rizika** ○ odlet ledu z rotorů v zimě ○ zásah bleskem ○ požáry zařízeni (obtížně zvládnutelné zásahy) ○ pád částí konstrukce ○ únik provozních kapalin ○ šířeni požáru do krajiny ○ kontaminace půdy a vody Není jasné, kdo nese **odpovědnost za škody na zdraví a majetku**. ○ **Kumulace vlivů** ○ sčítáni hluku, zásahů do krajiny a vizuální zátěže ○ dopady více elektráren nejsou vyhodnoceny společně ○ výsledný dopad na životní prostředí i lidi může být výrazně vyšší ○ **Rozpor se zákony ČR a EU** ○ správní řád (zákon č. 500/2004 Sb.) ○ ochrana přírody (zákon č. 114/1992 Sb.) ○ EIA (zákon č. 100/2001 Sb.) ○ ochrana půdy (zákon č. 334/1992 Sb.) ○ stavební zákon (zákon č. 283/2021 Sb.) ○ nesplněni podmínek směrnice EU RED III (nevhodně zvolená lokalita, nevyřešené dopady) ○ návrh může zasahovat do práva na příznivé životní prostředí a ochranu zdraví podle Listiny základních lidských práv a svobod (či. 31, či. 35, či. 11) ○ porušeni principu předběžné opatrnosti (ČI. 191 SFEU), návrh je předkládán bez dostatečných podkladů a při existenci důvodných pochybností o jeho dopadech Navržená oblast **má zásadní střety s přírodou, krajinou, vodou i životem obyvatel**. Tyto problémy nejsou odstraněny, pouze částečně zmirňovány. Návrh nemá dostatečné podklady, neřeší varianty a nehodnotí kumulativní dopady, proto **požaduji vyloučení akcelerační oblasti z návrhu.**	V rámci pořizování a zpracovávání návrhu Změny č. 2 ÚRP bylo postupováno dle ustanovení správního řádu, stavebního zákona a ZOZE a schváleného zadání vládou ČR. Vymezení akceleračních oblastí bylo projednáno s obcemi a veřejností v rámci veřejného projednání v souladu s § 96 stavebního zákona. Tím byly zákonné nároky samospráv na zapojení do procesu plně respektovány. Všechny obce a veřejnost měly možnost uplatnit své připomínky od 14. 4. 2026 až do 1. 6. 2026 k návrhu Změny č. 2 ÚRP. V rámci pořizování a zpracovávání návrhu Změny č. 2 ÚRP bylo postupováno dle ustanovení správního řádu, stavebního zákona a ZOZE a schváleného zadání vládou ČR. Vymezení akceleračních oblastí bylo projednáno s obcemi a veřejností v rámci veřejného projednání v souladu s § 96 stavebního zákona. Tím byly zákonné nároky samospráv na zapojení do procesu plně respektovány. Všechny obce a veřejnost měly možnost uplatnit své připomínky od 14. 4. 2026 až do 1. 6. 2026 k návrhu Změny č. 2 ÚRP. § 68 správního řádu se podle § 174 odst. 1 správního řádu použije pro opatření obecné povahy přiměřeně. Soulad s požadavky stavebního zákona je popsán v odůvodnění Změny č. 2 ÚRP v kapitole II.1.b Vyhodnocení souladu s cíli a úkoly územního plánování a s požadavky stavebního zákona. Vymezení AO nemá vliv na vlastnická práva. Při vymezení AO nelze předjímat škody z výstavby a provozu konkrétních záměrů. Odpovědnost za škody má provozovatel větrné elektrárny, který odpovídá za její technický stav a bezpečnost provozu, a to podle občanského zákoníku (zákon č. 89/2012 Sb.). Větrné i fotovoltaické elektrárny jsou běžnou technologií s odhadnutelnými dopady na okolí. Za účelem stanovení možných dopadů akceleračních oblastí bylo provedeno biologické posouzení, posouzení vlivů na udržitelný rozvoj, a za účelem zabránění negativním dopadům nebo jejich zmírnění byla navržena celá řada podmínek v územním opatření, což je v souladu s principem předběžné opatrnosti, který mimo jiné vychází z čl. 191 Smlouvy o fungování Evropské unie (SFEU). Kumulativní posouzení vlivů na životní prostředí a veřejné zdraví bylo v rámci SEA provedeno pro každou AO (viz karty AO v příloze č. 2 SEA) i pro Změnu č. 2 ÚRP jako celek. V rámci ÚO pro všechny AOV byla stanovena podmínka vypracování hlukové studie, do

Poř. č.	Připomínkové místo	Číslo jednací	Článek	AO	Připomínka	Vyhodnocení
						níž budou zahrnuty všechny existující zdroje (např. formou podkladů z měření hluku). Kumulativní vlivy na jiné složky životního prostředí, např. na krajinný ráz, je možno stanovit tam, kde existují prostorově a výškově obdobné stavby a záměry, jako jsou VTE, jinak postrádá hodnocení kumulace smysl. Elektrárny jsou vybaveny detektory námrazy a vibrací, které zastaví provoz. Kromě speciálních nátěrů omezujících vznik námrazy se v případě stavby ve vyšších nadmořských výškách využívá vyhřívání listů rotorů (elektrické či horkovzdušné). Předejdou tak nejen poškození elektrárny, ale také odletování uvolněné námrazy do okolí. V každém případě jde o technický aspekt, který má být zohledněn při povolování konkrétních projektů. V rámci souvisejících územních opatření jsou stanoveny podmínky, které zajišťují ochranu protierozních opatření, funkčních melioračních zařízení, vodních toků a rovněž omezující možné terénní úpravy. Vzhledem k charakteru a rozsahu potenciálních záměrů se při naplnění podmínek nepředpokládá narušení vodního režimu v rámci akceleračních oblastí. Zákon č. 334/1992 Sb., o ochraně zemědělského půdního fondu (ZPF), se na záměry v AO vztahuje v plném rozsahu; orgán ochrany ZPF je v řízení o povolení záměru dotčeným orgánem. Vymezení AO v územním rozvojovém plánu (ÚRP) tento souhlas v žádném případě nenahrazuje. Riziko zhutnění půdy stavební technikou je eliminovatelné správnou organizací staveniště. Součástí územního opatření je rovněž podmínka, která zakazuje poškozování stávajících protierozních opatření. Dále nesmí být narušena funkce stávajících funkčních meliorací, nesmí vznikat neobhospodařovatelné zbytkové zemědělské pozemky a zemědělské pozemky bez přístupu k veřejně přístupné pozemní komunikaci. Na základě vypořádání stanovisek a připomínek byla stanovena podmínka na maximální celkovou plochu pro odnětí ZPF v AO pro záměry OZE. Do ÚO u všech AO pro VTE je zapracována podmínka zpracování hlukové studie a minimalizace shadow flicker efektu (u stroboskopického efektu je minimalizace zajištěna používanými materiály na lopatky VTE). Co se týká infrazvuku, je přítomen všude v prostředí, aniž by se projevoval jeho negativní vliv. U přírůstku infrazvuku z VTE nebyl dosud prokázán významný negativní vliv na veřejné zdraví, studie dále probíhají. Moderními měřicími metodami je již možno

Poř. č.	Připomínkové místo	Číslo jednací	Článek	AO	Připomínka	Vyhodnocení
						infrazvuk měřit, avšak v české legislativě nemá stanoven hlukový limit. Hygienický limit infrazvuku v komunálním prostředí sice není stanoven, ale existuje doporučená hodnota v ČSN ISO 7196 LG=90 dB nebo hladiny prahu slyšení pro jednotlivá frekvenční pásma v ČSN ISO 226. Kumulace hluku z více VTE bude vždy vyhodnocena hlukovou studií a následně ověřena měřením. Kumulace hluku z jiných než stacionárních zdrojů (silnice, železnice, letecká doprava, ...) se nedělá, tyto zdroje mají odlišné limity, proto nejsou kumulativně posuzovány (lze je v hlukové studii pro informaci sečíst). Světelné zatížení je minimalizováno vhodným umístěním a typem signálního světla na VTE tak, aby nebylo zatěžováno jeho okolí. U FVE je světelné zatížení řešeno podmínkami v územním opatřením, kde je stanoveno, že zde nebude trvalé osvětlení u záměrů OZE. Stroboskopický/shadow flicker efekt je eliminován nastavením automatického vypínání VTE v době, kdy by mohl střídající se stín lopatek VTE opakovaně dopadat na obytnou zástavbu - to je ošetřeno v územním opatření pro všechny AO pro VTE. Pro nízkofrekvenční zvuk a infrazvuk z VTE studie nenašly konzistentní důkazy spojující tyto frekvence s významným obtěžováním nebo přímými zdravotními účinky nad rámec normálních hladin zvuku. Projevuje se spíše nocebo efekt (problémy způsobuje očekávání hlukových vlivů, nikoliv vlivy samotné).
713.	Ondřej Kešner	MMR-32854-2026-81	99czj, 99czk	AOV56, AOV57	**<u>Připomínka k návrhu Změny č. 2 Územního rozvojového plánu ČR (ÚRP ČR)</u>** Podávám připomínku k návrhu vymezení akceleračních oblasti pro větrné elektrárny (VTE) v území: **AOV 56 Vrabčiny a AOV 57 Bílá skála, Plzeňský kraj**. Na základě níže uvedených důvodů **nesouhlasím** s tímto návrhem změny č. 2 ÚRP ČR, který se týká vymezení akceleračních oblasti pro výrobu energie z obnovitelných zdrojů. Uvádím základní **důvody**: ○ **Nedostatky návrhu** ○ návrh není dostatečně odůvodněn a **chybí konkrétní podklady** (zákon č. 500/2004 Sb.) ○ nebyly dostatečně posouzeny **dopady na životní prostředí** (zákon č. 100/2001 Sb.) ○ hrozí **narušeni krajiny a přírody** (zákon č. 114/1992 Sb.) ○ návrh **nerespektuje ochranu hodnot území a kvalitu bydlení** (zákon č. 283/2021 Sb.) ○ nebyly posouzeny jiné **varianty řešení, zejména využiti brownfieldů** (opuštěných a již narušených ploch) a návrh tak neodůvodněně zasahuje do volné krajiny ○ vychází **pouze z expertních odhadů** (počet věži, výkon, rozmístěni) ○ návrh **řeší problémy až dodatečně**, místo aby jim předešel ○ nejsou dostatečně vyhodnoceny **kumulativní dopady více záměrů v území** ○ **Příroda a krajina** ○ výskyt chráněných druhů (ptáci, netopýři) a zásah do migračních tras ○ narušeni prvků ÚSES (biokoridory) ○ zásadní změna krajiny a její industrializace ○ dominantní stavby (až cca 250 m vysoké) viditelné na velké vzdálenosti ○ chybí posouzení nočního osvětleni	***Akceptováno částečně.*** *Akcelerační oblast AOV56 – Vrabčiny byla redukována.* *Akcelerační oblast AOV57 – Bílá Skála je vymezena v souladu se zákonem č. 249/2025 Sb. (ZOZE) a nařízením vlády č. 507/2025 Sb.* Vlivy návrhu Změny č. 2 ÚRP ČR byly posouzeny na úrovni koncepce v rámci strategického posouzení vlivů na životní prostředí (SEA) a vyhodnocení vlivů na udržitelný rozvoj území (VVURU), jež tvoří součást odůvodnění Z2 ÚRP. Pro akcelerační oblasti AOV56 Vrabčiny a AOV57 Bílá Skála bylo zpracováno biologické posouzení dle § 11 odst. 3, resp. 4 ZOZE; jeho závěry, včetně vyhodnocení vlivů na chráněné druhy živočichů (ptáci, netopýři), prvky ÚSES, vodní režim a zemědělský půdní fond, byly promítnuty do podmínek a zmírňujících opatření v územních opatřeních. Plocha akcelerační oblasti AOV56 Vrabčiny byla v průběhu projednávání zmenšena s ohledem na identifikované střety v území. Kumulativní vlivy více záměrů, dopady na krajinný ráz, hluk,

Poř. č.	Připomínkové místo	Číslo jednací	Článek	AO	Připomínka	Vyhodnocení
					○ nedostatečně řešen kumulativní vliv vice větrných elektráren ○ **Voda a klima** ○ narušeni vsakováni vody do půdy a změna odtokových poměrů ○ zhoršeni schopnosti krajiny zadržovat vodu a riziko vysychání krajiny ○ nedostatečné odstupy od vodních toků ○ chybí posouzení vlivu na mikroklima ○ **Zemědělská půda** ○ zábor a znehodnoceni kvalitní půdy ○ možné zásahy do půd I. a ||. třídy ochrany (nejcennější půdy) ○ zhutněni půdy a zvýšení eroze a rozdělení (fragmentace) pozemků ○ nejasný stav a poškozeni meliorací ○ **Dopady na obyvatele** ○ hluk a jeho dlouhodobý vliv ○ blikání stínů (stroboskopický efekt) ○ změna charakteru bydlení ○ pokles hodnoty nemovitosti ○ není dostatečně vysvětleno, jak byla stanovena vzdálenost od obytné zástavby ○ **Technická a bezpečnostní rizika** ○ odlet ledu z rotorů v zimě ○ zásah bleskem ○ požáry zařízeni (obtížně zvládnutelné zásahy) ○ pád částí konstrukce ○ únik provozních kapalin ○ šířeni požáru do krajiny ○ kontaminace půdy a vody Není jasné, kdo nese **odpovědnost za škody na zdraví a majetku**. ○ **Kumulace vlivů** ○ sčítáni hluku, zásahů do krajiny a vizuální zátěže ○ dopady více elektráren nejsou vyhodnoceny společně ○ výsledný dopad na životní prostředí i lidi může být výrazně vyšší ○ **Rozpor se zákony ČR a EU** ○ správní řád (zákon č. 500/2004 Sb.) ○ ochrana přírody (zákon č. 114/1992 Sb.) ○ EIA (zákon č. 100/2001 Sb.) ○ ochrana půdy (zákon č. 334/1992 Sb.) ○ stavební zákon (zákon č. 283/2021 Sb.) ○ nesplněni podmínek směrnice EU RED III (nevhodně zvolená lokalita, nevyřešené dopady) ○ návrh může zasahovat do práva na příznivé životní prostředí a ochranu zdraví podle Listiny základních lidských práv a svobod (či. 31, či. 35, či. 11) ○ porušeni principu předběžné opatrnosti (ČI. 191 SFEU), návrh je předkládán bez dostatečných podkladů a při existenci důvodných pochybností o jeho dopadech Navržená oblast **má zásadní střety s přírodou, krajinou, vodou i životem obyvatel**. Tyto problémy nejsou odstraněny, pouze částečně zmirňovány. Návrh nemá dostatečné podklady, neřeší varianty a nehodnotí kumulativní dopady, proto **požaduji vyloučení akcelerační oblasti z návrhu.**	stroboskopický efekt i bezpečnostní aspekty byly v rámci SEA/VVURU vyhodnoceny a jsou řešeny prostřednictvím podmínek vymezení. Konkrétní záměry výroby energie z větrné energie v akceleračních oblastech budou povoleny v navazujících řízeních dle stavebního zákona a zvláštních předpisů; tyto záměry jsou osvobozeny od posuzování vlivů na životní prostředí (EIA) dle § 28 zákona č. 249/2025 Sb. Námitky o rozporu návrhu s právními předpisy ČR a EU, včetně zákona č. 100/2001 Sb. a směrnice RED III, neprokázaly skutečné porušení těchto předpisů v procesu pořizování Z2 URP. V rámci pořizování a zpracovávání návrhu Změny č. 2 ÚRP bylo postupováno dle ustanovení správního řádu, stavebního zákona a ZOZE a schváleného zadání vládou ČR. Vymezení akceleračních oblastí bylo projednáno s obcemi a veřejností v rámci veřejného projednání v souladu s § 96 stavebního zákona. Tím byly zákonné nároky samospráv na zapojení do procesu plně respektovány. Všechny obce a veřejnost měly možnost uplatnit své připomínky od 14. 4. 2026 až do 1. 6. 2026 k návrhu Změny č. 2 ÚRP. V rámci pořizování a zpracovávání návrhu Změny č. 2 ÚRP bylo postupováno dle ustanovení správního řádu, stavebního zákona a ZOZE a schváleného zadání vládou ČR. Vymezení akceleračních oblastí bylo projednáno s obcemi a veřejností v rámci veřejného projednání v souladu s § 96 stavebního zákona. Tím byly zákonné nároky samospráv na zapojení do procesu plně respektovány. Všechny obce a veřejnost měly možnost uplatnit své připomínky od 14. 4. 2026 až do 1. 6. 2026 k návrhu Změny č. 2 ÚRP. § 68 správního řádu se podle § 174 odst. 1 správního řádu použije pro opatření obecné povahy přiměřeně. Soulad s požadavky stavebního zákona je popsán v odůvodnění Změny č. 2 ÚRP v kapitole II.1.b Vyhodnocení souladu s cíli a úkoly územního plánování a s požadavky stavebního zákona. Vymezení AO nemá vliv na vlastnická práva. Při vymezení AO nelze předjímat škody z výstavby a provozu konkrétních záměrů. Odpovědnost za škody má provozovatel větrné elektrárny, který odpovídá za její technický stav a bezpečnost provozu, a to podle občanského zákoníku (zákon č. 89/2012 Sb.). Větrné i fotovoltaické elektrárny jsou běžnou technologií s odhadnutelnými dopady na okolí. Za účelem stanovení možných dopadů akceleračních

Poř. č.	Připomínkové místo	Číslo jednací	Článek	AO	Připomínka	Vyhodnocení
						oblastí bylo provedeno biologické posouzení, posouzení vlivů na udržitelný rozvoj, a za účelem zabránění negativním dopadům nebo jejich zmírnění byla navržena celá řada podmínek v územním opatření, což je v souladu s principem předběžné opatrnosti, který mimo jiné vychází z čl. 191 Smlouvy o fungování Evropské unie (SFEU). Kumulativní posouzení vlivů na životní prostředí a veřejné zdraví bylo v rámci SEA provedeno pro každou AO (viz karty AO v příloze č. 2 SEA) i pro Změnu č. 2 ÚRP jako celek. V rámci ÚO pro všechny AOV byla stanovena podmínka vypracování hlukové studie, do níž budou zahrnuty všechny existující zdroje (např. formou podkladů z měření hluku). Kumulativní vlivy na jiné složky životního prostředí, např. na krajinný ráz, je možno stanovit tam, kde existují prostorově a výškově obdobné stavby a záměry, jako jsou VTE, jinak postrádá hodnocení kumulace smysl. Elektrárny jsou vybaveny detektory námrazy a vibrací, které zastaví provoz. Kromě speciálních nátěrů omezujících vznik námrazy se v případě stavby ve vyšších nadmořských výškách využívá vyhřívání listů rotorů (elektrické či horkovzdušné). Předejdou tak nejen poškození elektrárny, ale také odletování uvolněné námrazy do okolí. V každém případě jde o technický aspekt, který má být zohledněn při povolování konkrétních projektů. V rámci souvisejících územních opatření jsou stanoveny podmínky, které zajišťují ochranu protierozních opatření, funkčních meliorační zařízení, vodních toků a rovněž omezující možné terénní úpravy. Vzhledem k charakteru a rozsahu potenciálních záměrů se při naplnění podmínek nepředpokládá narušení vodního režimu v rámci akceleračních oblastí. Zákon č. 334/1992 Sb., o ochraně zemědělského půdního fondu (ZPF), se na záměry v AO vztahuje v plném rozsahu; orgán ochrany ZPF je v řízení o povolení záměru dotčeným orgánem. Vymezení AO v územním rozvojovém plánu (ÚRP) tento souhlas v žádném případě nenahrazuje. Riziko zhutnění půdy stavební technikou je eliminovatelné správnou organizací staveniště. Součástí územního opatření je rovněž podmínka, která zakazuje poškozování stávajících protierozních opatření. Dále nesmí být narušena funkce stávajících funkčních meliorací, nesmí vznikat

Poř. č.	Připomínkové místo	Číslo jednací	Článek	AO	Připomínka	Vyhodnocení
						neobhospodařovatelné zbytkové zemědělské pozemky a zemědělské pozemky bez přístupu k veřejně přístupné pozemní komunikaci. Na základě vypořádání stanovisek a připomínek byla stanovena podmínka na maximální celkovou plochu pro odnětí ZPF v AO pro záměry OZE. Do ÚO u všech AO pro VTE je zapracována podmínka zpracování hlukové studie a minimalizace shadow flicker efektu (u stroboskopického efektu je minimalizace zajištěna používanými materiály na lopatky VTE). Co se týká infrazvuku, je přítomen všude v prostředí, aniž by se projevoval jeho negativní vliv. U přírůstku infrazvuku z VTE nebyl dosud prokázán významný negativní vliv na veřejné zdraví, studie dále probíhají. Moderními měřicími metodami je již možno infrazvuk měřit, avšak v české legislativě nemá stanoven hlukový limit. Hygienický limit infrazvuku v komunálním prostředí sice není stanoven, ale existuje doporučená hodnota v ČSN ISO 7196 LG=90 dB nebo hladiny prahu slyšení pro jednotlivá frekvenční pásma v ČSN ISO 226. Kumulace hluku z více VTE bude vždy vyhodnocena hlukovou studií a následně ověřena měřením. Kumulace hluku z jiných než stacionárních zdrojů (silnice, železnice, letecká doprava, ...) se nedělá, tyto zdroje mají odlišné limity, proto nejsou kumulativně posuzovány (lze je v hlukové studii pro informaci sečíst). Světelné zatížení je minimalizováno vhodným umístěním a typem signálního světla na VTE tak, aby nebylo zatěžováno jeho okolí. U FVE je světelné zatížení řešeno podmínkami v územním opatřením, kde je stanoveno, že zde nebude trvalé osvětlení u záměrů OZE. Stroboskopický/shadow flicker efekt je eliminován nastavením automatického vypínání VTE v době, kdy by mohl střídající se stín lopatek VTE opakovaně dopadat na obytnou zástavbu – to je ošetřeno v územním opatření pro všechny AO pro VTE. Pro nízkofrekvenční zvuk a infrazvuk z VTE studie nenašly konzistentní důkazy spojující tyto frekvence s významným obtěžováním nebo přímými zdravotními účinky nad rámec normálních hladin zvuku. Projevuje se spíše nocebo efekt (problémy způsobuje očekávání hlukových vlivů, nikoliv vlivy samotné).
714.	Město Miroslav	MMR-32856-2026-81	99ce, 99cf	AOV20, AOV21	**Nesouhlas – akcelerační oblast AOV21 Miroslav** Vážení,	***Neakceptováno.*** *Akcelerační oblast AOV20 – Damnice a AOV21 Miroslav jsou vymezeny v souladu se zákonem č.*

Poř. č.	Připomínkové místo	Číslo jednací	Článek	AO	Připomínka	Vyhodnocení
					ve středu 29. dubna 2026 se konalo zasedání Zastupitelstva města Miroslavi, které vyjádřilo jednoznačný nesouhlas se vznikem akcelerační oblasti AOV21 Miroslav, do níž spadá i část katastrálního území města Miroslav. Na tomto 24. zasedání byly současně zastupitelstvem města na základě požadavku sdružení – iniciativy občanů rozšířeny důvody nesouhlasu, které obsahuje materiál předaný zastupitelstvu města iniciativou občanů a dále bylo schváleno připojení petice předané zastupitelstvu města iniciativou občanů k oficiálnímu stanovisku města ve věci vyjádření nesouhlasu se vznikem akcelerační zóny. Zastupitelstvo města Miroslavi na základě přijatého usnesení nesouhlasí se vznikem akcelerační oblasti AOV21 Miroslav vymezené v návrhu změny č. 2 územního rozvojového plánu, která je určena pro rozvoj výroby energie z větrné energie a zasahuje do katastrálního území Miroslav. Důvodem nesouhlasu je možné narušení diverzity živočichů, existence letového koridoru jednoho ze dvou letišť ve městě, nacházejícího se v těsné blízkosti dané lokality, v blízkosti křižovatky na silnici první třídy I/53, na níž bude v následujících letech probíhat celková rekonstrukce s vybudováním velké mimoúrovňové křižovatky Miroslav - Damnice, Brno – Znojmo, tj. nejvýznamnějšího dopravního uzlu mezi Pohořelicemi a Lechovicemi. Dále vzhledem k probíhající kompletní revitalizaci mokřadů na rybníku Réna, nacházející se taktéž v blízkosti vymezené akcelerační zóny, kdy se jedná o jedno z největších hnízdišť tažných ptáků na jižní Moravě, na kterou jsme v loňském roce získali dotaci určenou pouze pro významné mokřadní lokality ve výši 34,7 mil. Kč. Doplňující důvody nesouhlasu jsou následující: Vysoké větrné elektrárny generují specifický hluk, infrazvuk a vibrace, které se v otevřené krajině kolem Miroslavi mohou šířit na velké vzdálenosti. Máme důvodnou obavu z narušení spánku a psychické pohody obyvatel, neboť kumulativní vliv více turbín v jedné zóně nebyl dostatečně posouzen. Proto je výstavba 260m vysokých VE v tak malé vzdálenosti od obydlí bez posouzení vlivů na životní prostředí a zdravotních rizik pro nás nepřijatelná. Nikdo z občanů se nechce dívat do krajiny přes otáčející se vrtule, kde vznikají stroboskopické jevy nebo mít noční oblohu narušenou červeným blikajícím světelným smogem. Naše území je významné pro hnízdění i masivní migrační trasy ptactva, pro které jsou větrné elektrárny přímým ohrožením. Byly zde např. pozorovány migrující druhy vodního ptactva, orel mořský, drop velký, rozmanité druhy netopýrů aj. vzácné druhy ptactva, což nebylo vůbec zohledněno. Významný ornitolog MVDr. Julius Klejdus po celý život zkoumal mokřadní ptáky v ekosystémech v tomto regionu. Zaznamenal celkem 136 druhů ptáků, z toho i velmi vzácné druhy zde hnízdící, např. potápka černokrká. Je autorem 7 odborných knih např. "Průvodce živou přírodou Miroslavska" a publikoval mnoho článků ve sbornících a odborných časopisech. Při návrhu zóny nebyly dostatečně posouzeny dopady jak na člověka, tak na ostatní přírodu (EIA)! Dále je nutno brát zřetel na přírodní unikáty, které se na našem území v oblasti Miroslavska, a to zejména na vodní zdroje, konkrétně se zde vyskytují artézské studny, které se nacházejí v lokalitě Suchohrdly u Miroslavi, dále v oblasti obce Litobratřice a dále směrem k Pálavě. Máme velmi vážné obavy, že by tyto přírodní unikáty byly výstavbou větrných elektráren značně znehodnoceny. Občané Miroslavi si pořídili nemovitosti a investovali do svých domovů v dobré víře v platný Územní plán města, který s průmyslovým využitím krajiny pro OZE nepočítal. Náhlá změna „shora“ narušuje právní jistotu a legitimní očekávání občanů, že charakter jejich bydlení zůstane zachován. **Současně připojujeme text „Petice proti vymezení akcelerační zóny AOV21“** Dotčené území katastrů: Miroslav, Damnice, Dolenice, a to včetně předaných petičních archů, dále **listinu dokladující vznik petičního výboru a nesouhlasu s vytipovanými akceleračními zónami AOV20 a AOV21**.	*249/2025 Sb. (ZOZE) a nařízením vlády č. 507/2025 Sb.* Vlivy návrhu Změny č. 2 ÚRP ČR na zájmy dotčené vymezením akceleračních oblastí AOV20 Damnice a AOV21 Miroslav byly posouzeny na úrovni koncepce v rámci strategického posouzení vlivů na životní prostředí (SEA) a vyhodnocení vlivů na udržitelný rozvoj území (VVURU), jež jsou součástí odůvodnění Z2 ÚRP. Pro obě akcelerační oblasti bylo zpracováno biologické posouzení dle § 11 odst. 3, resp. 4 ZOZE; výsledky posouzení, včetně vyhodnocení vlivů na chráněné druhy živočichů, cenné mokřadní biotopy a ptačí hnízdiště v lokalitě, byly zohledněny při stanovení podmínek a zmírňujících opatření v územních opatřeních. Plocha akcelerační oblasti AOV21 Miroslav byla v průběhu projednávání zmenšena s ohledem na identifikované střety v území. Námitky týkající se ochrany leteckého provozu, vodních zdrojů, hluku, infrazvuku, vibrací, stroboskopického efektu a světelného smogu jsou předmětem podmínek vymezení akceleračních oblastí; ochrana těchto zájmů bude dále zajišťována v navazujících řízeních dle stavebního zákona a zvláštních právních předpisů. Konkrétní záměry výroby energie z větrné energie v akceleračních oblastech jsou osvobozeny od posuzování vlivů na životní prostředí (EIA) dle § 28 zákona č. 249/2025 Sb. K tomu dodáváme: Usnesení zastupitelstev obcí mají váhu vyjádření zastupitelského orgánu dotčené obce, nejsou však závaznou překážkou vymezení celostátních AO. Výsledky místního referenda zavazují orgány obce v záležitostech samostatné působnosti, nikoliv správní orgány při výkonu státní správy. Výsledky místního referenda nezavazují stát při vymezování AO v ÚRP. V rámci pořizování a zpracovávání návrhu Změny č. 2 ÚRP bylo postupováno dle ustanovení stavebního zákona a ZOZE. Vymezení akceleračních oblastí bylo projednáno s obcemi a veřejností v rámci veřejného projednání v souladu s § 96 stavebního zákona. Tím byly zákonné nároky samospráv na zapojení do procesu plně respektovány. Všechny obce a veřejnost měly možnost uplatnit své připomínky od 14. 4. 2026 až do 1. 6. 2026 k návrhu Změny č. 2 ÚRP. Ochranná pásma letišť a požadavky armády byly vstupním limitem při přípravě návrhu akceleračních oblastí. Bezpečnost leteckého provozu je pak řešena při povolování konkrétního záměru, kdy se vyjadřují Úřad pro civilní letectví, Řízení letového provozu i Armáda ČR a upřesňují umístění či požadavky na

Poř. č.	Připomínkové místo	Číslo jednací	Článek	AO	Připomínka	Vyhodnocení
						denní i noční osvětlení definované v leteckém předpisu L-14. V rámci územního opatření je stanovena konkrétní podmínka. U velkých plánovaných větrných elektráren je potřeba dodržet vzdálenost 1,5-2 km od větrné elektrárny, kde za jejím rotorem vzniká turbulentní úplav, který je rizikem pro malá letadla a vrtulníky nebo paragliding. Ochranná pásma civilních letišť a požadavky armády byly vstupním limitem při přípravě návrhu akceleračních oblastí v návrhu Změny č. 2 územního rozvojového plánu. Větrné elektrárny generují hluk s nízkými frekvencemi v rozsahu 20 až 200 Hz. Infrazvuk je akustické vlnění, jehož frekvence je tak nízká, že ho lidské ucho není schopné zaznamenat. Přesná hranice mezi slyšitelným zvukem a infrazvukem neexistuje, ale udává se mezi 16 až 20 Hz. Šíří se do větších vzdáleností od zdroje než běžný hluk. V současné době ho lze již měřit v rámci hlukových měření, ale nejsou pro něj legislativně stanoveny hygienické limity. Infrazvuk se v prostředí vyskytuje běžně z různých zdrojů, běžně zdrojů přírodních (např. hučení lesa). WHO uznává pouze negativní účinek VTE formou obtěžování, konkrétní účinky na zdraví nejsou potvrzeny. Z důvodu ochrany obyvatelstva před nepříznivými účinky hluku jsou akcelerační oblasti vymezovány v minimální vzdálenosti 500 m od obytné zástavby sídel. Pro každý záměr VTE platí podmínka zpracování hlukové studie v rámci navazujícího povolovacího řízení podle stavebního zákona. Tato studie musí zahrnovat kumulativní působení dalších relevantních stacionárních existujících i plánovaných zdrojů hluku. Kumulaci hluku z jiných než stacionárních zdrojů (typicky hluk ze silniční, železniční a letecké dopravy) nelze vyhodnotit, jelikož pro liniové zdroje platí jiné hygienické limity. Na základě výsledků hlukové studie mohou být stanoveny speciální podmínky provozu VTE. VTE musí dodržovat hygienické hlukové limity pro chráněný venkovní prostor staveb v souladu s nařízením vlády č. 272/2011 Sb. Pro nízkofrekvenční zvuk (tzv. infrazvuk) v současnosti hygienické hlukové limity nejsou stanoveny, existuje ale doporučená hodnota podle ČSN ISO 7196 LG=90 dB nebo hladiny prahu slyšení pro jednotlivá frekvenční pásma podle ČSN ISO 226. Vymezení akcelerační oblasti prostřednictvím Z2 ÚRP je standardním nástrojem státního územního plánování realizovaným v souladu s platnou legislativou, který nemůže být sám o sobě považován za porušení právní jistoty vlastníků nemovitostí. Nebylo prokázáno, že by instalace VTE

Poř. č.	Připomínkové místo	Číslo jednací	Článek	AO	Připomínka	Vyhodnocení
						měla významný negativní vliv na cenu nemovitostí či provádění investic. Lokální dopady na cenu nemovitostí konkrétních záměrů nelze posuzovat na koncepční úrovni při vymezování AO v ÚRP. Dopady na cenu nemovitostí - např. viz: https://komoraoze.cz/wp-content/uploads/2025/06/vliv-vetrnych-elektraren_studie_final.pdf
715.	Petr Karlovský	MMR-32862-2026-81	99czj, 99czk	AOV56, AOV57	**<u>Připomínka k návrhu Změny č. 2 Územního rozvojového plánu ČR (ÚRP ČR)</u>** Podávám připomínku k návrhu vymezení akceleračních oblasti pro větrné elektrárny (VTE) v území: **AOV 56 Vrabčiny a AOV 57 Bílá skála, Plzeňský kraj**. Na základě níže uvedených důvodů **nesouhlasím** s tímto návrhem změny č. 2 ÚRP ČR, který se týká vymezení akceleračních oblasti pro výrobu energie z obnovitelných zdrojů. Uvádím základní **důvody**: ○ **Nedostatky návrhu** ○ návrh není dostatečně odůvodněn a **chybí konkrétní podklady** (zákon č. 500/2004 Sb.) ○ nebyly dostatečně posouzeny **dopady na životní prostředí** (zákon č. 100/2001 Sb.) ○ hrozí **narušeni krajiny a přírody** (zákon č. 114/1992 Sb.) ○ návrh **nerespektuje ochranu hodnot území a kvalitu bydlení** (zákon č. 283/2021 Sb.) ○ nebyly posouzeny jiné **varianty řešení, zejména využiti brownfieldů** (opuštěných a již narušených ploch) a návrh tak neodůvodněně zasahuje do volné krajiny ○ vychází **pouze z expertních odhadů** (počet věži, výkon, rozmístěni) ○ návrh **řeší problémy až dodatečně**, místo aby jim předešel ○ nejsou dostatečně vyhodnoceny **kumulativní dopady více záměrů v území** ○ **Příroda a krajina** ○ výskyt chráněných druhů (ptáci, netopýři) a zásah do migračních tras ○ narušeni prvků ÚSES (biokoridory) ○ zásadní změna krajiny a její industrializace ○ dominantní stavby (až cca 250 m vysoké) viditelné na velké vzdálenosti ○ chybí posouzení nočního osvětleni ○ nedostatečně řešen kumulativní vliv vice větrných elektráren ○ **Voda a klima** ○ narušeni vsakováni vody do půdy a změna odtokových poměrů ○ zhoršeni schopnosti krajiny zadržovat vodu a riziko vysychání krajiny ○ nedostatečné odstupy od vodních toků ○ chybí posouzení vlivu na mikroklima ○ **Zemědělská půda** ○ zábor a znehodnoceni kvalitní půdy ○ možné zásahy do půd I. a II. třídy ochrany (nejcennější půdy) ○ zhutněni půdy a zvýšení eroze a rozdělení (fragmentace) pozemků ○ nejasný stav a poškozeni meliorací ○ **Dopady na obyvatele** ○ hluk a jeho dlouhodobý vliv ○ blikání stínů (stroboskopický efekt) ○ změna charakteru bydlení ○ pokles hodnoty nemovitosti ○ není dostatečně vysvětleno, jak byla stanovena vzdálenost od obytné zástavby ○ **Technická a bezpečnostní rizika** ○ odlet ledu z rotorů v zimě	***Akceptováno částečně.*** *Akcelerační oblast AOV56 – Vrabčiny byla redukována.* *Akcelerační oblast AOV57 – Bílá Skála je vymezena v souladu se zákonem č. 249/2025 Sb. (ZOZE) a nařízením vlády č. 507/2025 Sb.* Vlivy návrhu Změny č. 2 ÚRP ČR byly posouzeny na úrovni koncepce v rámci strategického posouzení vlivů na životní prostředí (SEA) a vyhodnocení vlivů na udržitelný rozvoj území (VVURU), jež tvoří součást odůvodnění Z2 ÚRP. Pro akcelerační oblasti AOV56 Vrabčiny a AOV57 Bílá Skála bylo zpracováno biologické posouzení dle § 11 odst. 3, resp. 4 ZOZE; jeho závěry, včetně vyhodnocení vlivů na chráněné druhy živočichů (ptáci, netopýři), prvky ÚSES, vodní režim a zemědělský půdní fond, byly promítnuty do podmínek a zmírňujících opatření v územních opatřeních. Plocha akcelerační oblasti AOV56 Vrabčiny byla v průběhu projednávání zmenšena s ohledem na identifikované střety v území. Kumulativní vlivy více záměrů, dopady na krajinný ráz, hluk, stroboskopický efekt i bezpečnostní aspekty byly v rámci SEA/VVURU vyhodnoceny a jsou řešeny prostřednictvím podmínek vymezení. Konkrétní záměry výroby energie z větrné energie v akceleračních oblastech budou povoleny v navazujících řízeních dle stavebního zákona a zvláštních předpisů; tyto záměry jsou osvobozeny od posuzování vlivů na životní prostředí (EIA) dle § 28 zákona č. 249/2025 Sb. Námitky o rozporu návrhu s právními předpisy ČR a EU, včetně zákona č. 100/2001 Sb. a směrnice RED III, neprokázaly skutečné porušení těchto předpisů v procesu pořizování Z2 URP. V rámci pořizování a zpracovávání návrhu Změny č. 2 ÚRP bylo postupováno dle ustanovení správního řádu, stavebního zákona a ZOZE a schváleného zadání vládou ČR. Vymezení akceleračních oblastí bylo

Poř. č.	Připomínkové místo	Číslo jednací	Článek	AO	Připomínka	Vyhodnocení
					○ zásah bleskem ○ požáry zařízeni (obtížně zvládnutelné zásahy) ○ pád částí konstrukce ○ únik provozních kapalin ○ šířeni požáru do krajiny ○ kontaminace půdy a vody Není jasné, kdo nese **odpovědnost za škody na zdraví a majetku**. ○ **Kumulace vlivů** ○ sčítáni hluku, zásahů do krajiny a vizuální zátěže ○ dopady více elektráren nejsou vyhodnoceny společně ○ výsledný dopad na životní prostředí i lidi může být výrazně vyšší ○ **Rozpor se zákony ČR a EU** ○ správní řád (zákon č. 500/2004 Sb.) ○ ochrana přírody (zákon č. 114/1992 Sb.) ○ EIA (zákon č. 100/2001 Sb.) ○ ochrana půdy (zákon č. 334/1992 Sb.) ○ stavební zákon (zákon č. 283/2021 Sb.) ○ nesplněni podmínek směrnice EU RED III (nevhodně zvolená lokalita, nevyřešené dopady) ○ návrh může zasahovat do práva na příznivé životní prostředí a ochranu zdraví podle Listiny základních lidských práv a svobod (či. 31, či. 35, či. 11) ○ porušeni principu předběžné opatrnosti (ČI. 191 SFEU), návrh je předkládán bez dostatečných podkladů a při existenci důvodných pochybností o jeho dopadech Navržená oblast **má zásadní střety s přírodou, krajinou, vodou i životem obyvatel**. Tyto problémy nejsou odstraněny, pouze částečně zmirňovány. Návrh nemá dostatečné podklady, neřeší varianty a nehodnotí kumulativní dopady, proto **požaduji vyloučení akcelerační oblasti z návrhu.**	projednáno s obcemi a veřejností v rámci veřejného projednání v souladu s § 96 stavebního zákona. Tím byly zákonné nároky samospráv na zapojení do procesu plně respektovány. Všechny obce a veřejnost měly možnost uplatnit své připomínky od 14. 4. 2026 až do 1. 6. 2026 k návrhu Změny č. 2 ÚRP. V rámci pořizování a zpracovávání návrhu Změny č. 2 ÚRP bylo postupováno dle ustanovení správního řádu, stavebního zákona a ZOZE a schváleného zadání vládou ČR. Vymezení akceleračních oblastí bylo projednáno s obcemi a veřejností v rámci veřejného projednání v souladu s § 96 stavebního zákona. Tím byly zákonné nároky samospráv na zapojení do procesu plně respektovány. Všechny obce a veřejnost měly možnost uplatnit své připomínky od 14. 4. 2026 až do 1. 6. 2026 k návrhu Změny č. 2 ÚRP. § 68 správního řádu se podle § 174 odst. 1 správního řádu použije pro opatření obecné povahy přiměřeně. Soulad s požadavky stavebního zákona je popsán v odůvodnění Změny č. 2 ÚRP v kapitole II.1.b Vyhodnocení souladu s cíli a úkoly územního plánování a s požadavky stavebního zákona. Vymezení AO nemá vliv na vlastnická práva. Při vymezení AO nelze předjímat škody z výstavby a provozu konkrétních záměrů. Odpovědnost za škody má provozovatel větrné elektrárny, který odpovídá za její technický stav a bezpečnost provozu, a to podle občanského zákoníku (zákon č. 89/2012 Sb.). Větrné i fotovoltaické elektrárny jsou běžnou technologií s odhadnutelnými dopady na okolí. Za účelem stanovení možných dopadů akceleračních oblastí bylo provedeno biologické posouzení, posouzení vlivů na udržitelný rozvoj, a za účelem zabránění negativním dopadům nebo jejich zmírnění byla navržena celá řada podmínek v územním opatření, což je v souladu s principem předběžné opatrnosti, který mimo jiné vychází z čl. 191 Smlouvy o fungování Evropské unie (SFEU). Kumulativní posouzení vlivů na životní prostředí a veřejné zdraví bylo v rámci SEA provedeno pro každou AO (viz karty AO v příloze č. 2 SEA) i pro Změnu č. 2 ÚRP jako celek. V rámci ÚO pro všechny AOV byla stanovena podmínka vypracování hlukové studie, do níž budou zahrnuty všechny existující zdroje (např. formou podkladů z měření hluku). Kumulativní vlivy na jiné složky životního prostředí, např. na krajinný ráz, je možno stanovit tam, kde existují prostorově a výškově obdobné stavby a záměry, jako jsou VTE, jinak postrádá hodnocení kumulace smysl. Elektrárny jsou vybaveny detektory námrazy a vibrací, které zastaví provoz. Kromě speciálních nátěrů omezujících vznik námrazy se v případě stavby ve vyšších nadmořských výškách využívá vyhřívání listů rotorů (elektrické či horkovzdušné). Předejdou tak

Poř. č.	Připomínkové místo	Číslo jednací	Článek	AO	Připomínka	Vyhodnocení
						nejen poškození elektrárny, ale také odletování uvolněné námrazy do okolí. V každém případě jde o technický aspekt, který má být zohledněn při povolování konkrétních projektů. V rámci souvisejících územních opatření jsou stanoveny podmínky, které zajišťují ochranu protierozních opatření, funkčních melioračních zařízení, vodních toků a rovněž omezující možné terénní úpravy. Vzhledem k charakteru a rozsahu potenciálních záměrů se při naplnění podmínek nepředpokládá narušení vodního režimu v rámci akceleračních oblastí. Zákon č. 334/1992 Sb., o ochraně zemědělského půdního fondu (ZPF), se na záměry v AO vztahuje v plném rozsahu; orgán ochrany ZPF je v řízení o povolení záměru dotčeným orgánem. Vymezení AO v územním rozvojovém plánu (ÚRP) tento souhlas v žádném případě nenahrazuje. Riziko zhutnění půdy stavební technikou je eliminovatelné správnou organizací staveniště. Součástí územního opatření je rovněž podmínka, která zakazuje poškozování stávajících protierozních opatření. Dále nesmí být narušena funkce stávajících funkčních meliorací, nesmí vznikat neobhospodařovatelné zbytkové zemědělské pozemky a zemědělské pozemky bez přístupu k veřejně přístupné pozemní komunikaci. Na základě vypořádání stanovisek a připomínek byla stanovena podmínka na maximální celkovou plochu pro odnětí ZPF v AO pro záměry OZE. Do ÚO u všech AO pro VTE je zapracována podmínka zpracování hlukové studie a minimalizace shadow flicker efektu (u stroboskopického efektu je minimalizace zajištěna používanými materiály na lopatky VTE). Co se týká infrazvuku, je přítomen všude v prostředí, aniž by se projevoval jeho negativní vliv. U přírůstku infrazvuku z VTE nebyl dosud prokázán významný negativní vliv na veřejné zdraví, studie dále probíhají. Moderními měřicími metodami je již možno infrazvuk měřit, avšak v české legislativě nemá stanoven hlukový limit. Hygienický limit infrazvuku v komunálním prostředí sice není stanoven, ale existuje doporučená hodnota v ČSN ISO 7196 LG=90 dB nebo hladiny prahu slyšení pro jednotlivá frekvenční pásma v ČSN ISO 226. Kumulace hluku z více VTE bude vždy vyhodnocena hlukovou studií a následně ověřena měřením. Kumulace hluku z jiných než stacionárních zdrojů (silnice, železnice, letecká doprava, ...) se nedělá, tyto zdroje mají odlišné limity, proto nejsou kumulativně posuzovány (lze je v hlukové studii pro informaci sečíst). Světelné zatížení je minimalizováno vhodným umístěním a typem signálního světla na VTE tak, aby nebylo zatěžováno jeho okolí. U FVE je světelné zatížení řešeno podmínkami v územním

Poř. č.	Připomínkové místo	Číslo jednací	Článek	AO	Připomínka	Vyhodnocení
						opatřením, kde je stanoveno, že zde nebude trvalé osvětlení u záměrů OZE. Stroboskopický/shadow flicker efekt je eliminován nastavením automatického vypínání VTE v době, kdy by mohl střídající se stín lopatek VTE opakovaně dopadat na obytnou zástavbu – to je ošetřeno v územním opatření pro všechny AO pro VTE. Pro nízkofrekvenční zvuk a infrazvuk z VTE studie nenašly konzistentní důkazy spojující tyto frekvence s významným obtěžováním nebo přímými zdravotními účinky nad rámec normálních hladin zvuku. Projevuje se spíše nocebo efekt (problémy způsobuje očekávání hlukových vlivů, nikoliv vlivy samotné).
716.	Marie Karlovská	MMR-32866-2026-81	99czj, 99czk	AOV56, AOV57	**<u>Připomínka k návrhu Změny č. 2 Územního rozvojového plánu ČR (ÚRP ČR)</u>** Podávám připomínku k návrhu vymezení akceleračních oblasti pro větrné elektrárny (VTE) v území: **AOV 56 Vrabčiny a AOV 57 Bílá skála, Plzeňský kraj**. Na základě níže uvedených důvodů **nesouhlasím** s tímto návrhem změny č. 2 ÚRP ČR, který se týká vymezení akceleračních oblasti pro výrobu energie z obnovitelných zdrojů. Uvádím základní **důvody**: ○ **Nedostatky návrhu** ○ návrh není dostatečně odůvodněn a **chybí konkrétní podklady** (zákon č. 500/2004 Sb.) ○ nebyly dostatečně posouzeny **dopady na životní prostředí** (zákon č. 100/2001 Sb.) ○ hrozí **narušeni krajiny a přírody** (zákon č. 114/1992 Sb.) ○ návrh **nerespektuje ochranu hodnot území a kvalitu bydlení** (zákon č. 283/2021 Sb.) ○ nebyly posouzeny jiné **varianty řešení, zejména využiti brownfieldů** (opuštěných a již narušených ploch) a návrh tak neodůvodněně zasahuje do volné krajiny ○ vychází **pouze z expertních odhadů** (počet věži, výkon, rozmístěni) ○ návrh **řeší problémy až dodatečně**, místo aby jim předešel ○ nejsou dostatečně vyhodnoceny **kumulativní dopady více záměrů v území** ○ **Příroda a krajina** ○ výskyt chráněných druhů (ptáci, netopýři) a zásah do migračních tras ○ narušeni prvků ÚSES (biokoridory) ○ zásadní změna krajiny a její industrializace ○ dominantní stavby (až cca 250 m vysoké) viditelné na velké vzdálenosti ○ chybí posouzení nočního osvětleni ○ nedostatečně řešen kumulativní vliv vice větrných elektráren ○ **Voda a klima** ○ narušeni vsakováni vody do půdy a změna odtokových poměrů ○ zhoršeni schopnosti krajiny zadržovat vodu a riziko vysychání krajiny ○ nedostatečné odstupy od vodních toků ○ chybí posouzení vlivu na mikroklima ○ **Zemědělská půda** ○ zábor a znehodnoceni kvalitní půdy ○ možné zásahy do půd I. a ||. třídy ochrany (nejcennější půdy) ○ zhutněni půdy a zvýšení eroze a rozdělení (fragmentace) pozemků ○ nejasný stav a poškozeni meliorací ○ **Dopady na obyvatele** ○ hluk a jeho dlouhodobý vliv ○ blikání stínů (stroboskopický efekt)	***Akceptováno částečně.*** *Akcelerační oblast AOV56 – Vrabčiny byla redukována.* *Akcelerační oblast AOV57 – Bílá Skála je vymezena v souladu se zákonem č. 249/2025 Sb. (ZOZE) a nařízením vlády č. 507/2025 Sb.* Návrh Změny č. 2 ÚRP ČR byl zpracován v souladu s platnými právními předpisy a prošel procesem strategického posouzení vlivů na životní prostředí (SEA) a vyhodnocení vlivů na udržitelný rozvoj území (VVURU). Vlivy vymezení akceleračních oblastí AOV56 Vrabčiny a AOV57 Bílá Skála na přírodu a krajinu, chráněné druhy živočichů, prvky ÚSES, vodní hospodářství, zemědělský půdní fond i kumulativní vlivy více záměrů byly posouzeny na úrovni koncepce v rámci tohoto procesu, jehož výsledky jsou součástí odůvodnění Z2 ÚRP. Pro obě akcelerační oblasti bylo zpracováno biologické posouzení dle § 11 odst. 3, resp. 4 zákona o podpoře obnovitelných zdrojů energie (ZOZE), jehož závěry byly promítnuty do podmínek územního opatření a zmírňujících opatření. Akcelerační oblast AOV56 Vrabčiny byla v průběhu pořizování Z2 ÚRP zmenšena s ohledem na zjištěné střety v území. Konkrétní záměry větrných elektráren budou povoleny v navazujících řízeních dle stavebního zákona a zvláštních předpisů; záměry realizované v akceleračních oblastech jsou dle § 28 zákona č. 249/2025 Sb. osvobozeny od posuzování vlivů na životní prostředí (EIA), přičemž veškeré podmínky ochrany přírody, krajiny, zdraví obyvatel a dalších veřejných zájmů budou řešeny v rámci těchto navazujících řízení.

Poř. č.	Připomínkové místo	Číslo jednací	Článek	AO	Připomínka	Vyhodnocení
					○ změna charakteru bydlení ○ pokles hodnoty nemovitosti ○ není dostatečně vysvětleno, jak byla stanovena vzdálenost od obytné zástavby ○ **Technická a bezpečnostní rizika** ○ odlet ledu z rotorů v zimě ○ zásah bleskem ○ požáry zařízeni (obtížně zvládnutelné zásahy) ○ pád částí konstrukce ○ únik provozních kapalin ○ šířeni požáru do krajiny ○ kontaminace půdy a vody Není jasné, kdo nese **odpovědnost za škody na zdraví a majetku**. ○ **Kumulace vlivů** ○ sčítáni hluku, zásahů do krajiny a vizuální zátěže ○ dopady více elektráren nejsou vyhodnoceny společně ○ výsledný dopad na životní prostředí i lidi může být výrazně vyšší ○ **Rozpor se zákony ČR a EU** ○ správní řád (zákon č. 500/2004 Sb.) ○ ochrana přírody (zákon č. 114/1992 Sb.) ○ EIA (zákon č. 100/2001 Sb.) ○ ochrana půdy (zákon č. 334/1992 Sb.) ○ stavební zákon (zákon č. 283/2021 Sb.) ○ nesplněni podmínek směrnice EU RED III (nevhodně zvolená lokalita, nevyřešené dopady) ○ návrh může zasahovat do práva na příznivé životní prostředí a ochranu zdraví podle Listiny základních lidských práv a svobod (či. 31, či. 35, či. 11) ○ porušeni principu předběžné opatrnosti (ČI. 191 SFEU), návrh je předkládán bez dostatečných podkladů a při existenci důvodných pochybností o jeho dopadech Navržená oblast **má zásadní střety s přírodou, krajinou, vodou i životem obyvatel**. Tyto problémy nejsou odstraněny, pouze částečně zmirňovány. Návrh nemá dostatečné podklady, neřeší varianty a nehodnotí kumulativní dopady, proto **požaduji vyloučení akcelerační oblasti z návrhu.**	Námitky o rozporu návrhu s právními předpisy ČR a EU, včetně zákona č. 100/2001 Sb. a směrnice RED III, neprokázaly skutečné porušení těchto předpisů v procesu pořizování Z2 URP. V rámci pořizování a zpracovávání návrhu Změny č. 2 ÚRP bylo postupováno dle ustanovení správního řádu, stavebního zákona a ZOZE a schváleného zadání vládou ČR. Vymezení akceleračních oblastí bylo projednáno s obcemi a veřejností v rámci veřejného projednání v souladu s § 96 stavebního zákona. Tím byly zákonné nároky samospráv na zapojení do procesu plně respektovány. Všechny obce a veřejnost měly možnost uplatnit své připomínky od 14. 4. 2026 až do 1. 6. 2026 k návrhu Změny č. 2 ÚRP. V rámci pořizování a zpracovávání návrhu Změny č. 2 ÚRP bylo postupováno dle ustanovení správního řádu, stavebního zákona a ZOZE a schváleného zadání vládou ČR. Vymezení akceleračních oblastí bylo projednáno s obcemi a veřejností v rámci veřejného projednání v souladu s § 96 stavebního zákona. Tím byly zákonné nároky samospráv na zapojení do procesu plně respektovány. Všechny obce a veřejnost měly možnost uplatnit své připomínky od 14. 4. 2026 až do 1. 6. 2026 k návrhu Změny č. 2 ÚRP. § 68 správního řádu se podle § 174 odst. 1 správního řádu použije pro opatření obecné povahy přiměřeně. Soulad s požadavky stavebního zákona je popsán v odůvodnění Změny č. 2 ÚRP v kapitole II.1.b Vyhodnocení souladu s cíli a úkoly územního plánování a s požadavky stavebního zákona. Vymezení AO nemá vliv na vlastnická práva. Při vymezení AO nelze předjímat škody z výstavby a provozu konkrétních záměrů. Odpovědnost za škody má provozovatel větrné elektrárny, který odpovídá za její technický stav a bezpečnost provozu, a to podle občanského zákoníku (zákon č. 89/2012 Sb.). Větrné i fotovoltaické elektrárny jsou běžnou technologií s odhadnutelnými dopady na okolí. Za účelem stanovení možných dopadů akceleračních oblastí bylo provedeno biologické posouzení, posouzení vlivů na udržitelný rozvoj, a za účelem zabránění negativním dopadům nebo jejich zmírnění byla navržena celá řada podmínek v územním opatření, což je v souladu s principem předběžné opatrnosti, který mimo jiné vychází z čl. 191 Smlouvy o fungování Evropské unie (SFEU). Kumulativní posouzení vlivů na životní prostředí a veřejné zdraví bylo v rámci SEA provedeno pro každou AO (viz karty AO v příloze č. 2 SEA) i pro Změnu č. 2 ÚRP jako celek. V rámci ÚO pro všechny AOV byla stanovena podmínka vypracování hlukové studie, do

Poř. č.	Připomínkové místo	Číslo jednací	Článek	AO	Připomínka	Vyhodnocení
						níž budou zahrnuty všechny existující zdroje (např. formou podkladů z měření hluku). Kumulativní vlivy na jiné složky životního prostředí, např. na krajinný ráz, je možno stanovit tam, kde existují prostorově a výškově obdobné stavby a záměry, jako jsou VTE, jinak postrádá hodnocení kumulace smysl. Elektrárny jsou vybaveny detektory námrazy a vibrací, které zastaví provoz. Kromě speciálních nátěrů omezujících vznik námrazy se v případě stavby ve vyšších nadmořských výškách využívá vyhřívání listů rotorů (elektrické či horkovzdušné). Předejdou tak nejen poškození elektrárny, ale také odletování uvolněné námrazy do okolí. V každém případě jde o technický aspekt, který má být zohledněn při povolování konkrétních projektů. V rámci souvisejících územních opatření jsou stanoveny podmínky, které zajišťují ochranu protierozních opatření, funkčních melioračních zařízení, vodních toků a rovněž omezující možné terénní úpravy. Vzhledem k charakteru a rozsahu potenciálních záměrů se při naplnění podmínek nepředpokládá narušení vodního režimu v rámci akceleračních oblastí. Zákon č. 334/1992 Sb., o ochraně zemědělského půdního fondu (ZPF), se na záměry v AO vztahuje v plném rozsahu; orgán ochrany ZPF je v řízení o povolení záměru dotčeným orgánem. Vymezení AO v územním rozvojovém plánu (ÚRP) tento souhlas v žádném případě nenahrazuje. Riziko zhutnění půdy stavební technikou je eliminovatelné správnou organizací staveniště. Součástí územního opatření je rovněž podmínka, která zakazuje poškozování stávajících protierozních opatření. Dále nesmí být narušena funkce stávajících funkčních meliorací, nesmí vznikat neobhospodařovatelné zbytkové zemědělské pozemky a zemědělské pozemky bez přístupu k veřejně přístupné pozemní komunikaci. Na základě vypořádání stanovisek a připomínek byla stanovena podmínka na maximální celkovou plochu pro odnětí ZPF v AO pro záměry OZE. Do ÚO u všech AO pro VTE je zapracována podmínka zpracování hlukové studie a minimalizace shadow flicker efektu (u stroboskopického efektu je minimalizace zajištěna používanými materiály na lopatky VTE). Co se týká infrazvuku, je přítomen všude v prostředí, aniž by se projevoval jeho negativní vliv. U přírůstku infrazvuku z VTE nebyl dosud prokázán významný negativní vliv na veřejné zdraví, studie dále probíhají. Moderními měřicími metodami je již možno infrazvuk měřit, avšak v české legislativě nemá stanoven hlukový limit. Hygienický limit infrazvuku v

Poř. č.	Připomínkové místo	Číslo jednací	Článek	AO	Připomínka	Vyhodnocení
						komunálním prostředí sice není stanoven, ale existuje doporučená hodnota v ČSN ISO 7196 LG=90 dB nebo hladiny prahu slyšení pro jednotlivá frekvenční pásma v ČSN ISO 226. Kumulace hluku z více VTE bude vždy vyhodnocena hlukovou studií a následně ověřena měřením. Kumulace hluku z jiných než stacionárních zdrojů (silnice, železnice, letecká doprava, ...) se nedělá, tyto zdroje mají odlišné limity, proto nejsou kumulativně posuzovány (lze je v hlukové studii pro informaci sečíst). Světelné zatížení je minimalizováno vhodným umístěním a typem signálního světla na VTE tak, aby nebylo zatěžováno jeho okolí. U FVE je světelné zatížení řešeno podmínkami v územním opatřením, kde je stanoveno, že zde nebude trvalé osvětlení u záměrů OZE. Stroboskopický/shadow flicker efekt je eliminován nastavením automatického vypínání VTE v době, kdy by mohl střídající se stín lopatek VTE opakovaně dopadat na obytnou zástavbu – to je ošetřeno v územním opatření pro všechny AO pro VTE. Pro nízkofrekvenční zvuk a infrazvuk z VTE studie nenašly konzistentní důkazy spojující tyto frekvence s významným obtěžováním nebo přímými zdravotními účinky nad rámec normálních hladin zvuku. Projevuje se spíše nocebo efekt (problémy způsobuje očekávání hlukových vlivů, nikoliv vlivy samotné).
717.	Aleš Houser	MMR-32871-2026-81	99czj, 99czk	AOV56, AOV57	**<u>Připomínka k návrhu Změny č. 2 Územního rozvojového plánu ČR (ÚRP ČR)</u>** Podávám připomínku k návrhu vymezení akceleračních oblasti pro větrné elektrárny (VTE) v území: **AOV 56 Vrabčiny a AOV 57 Bílá skála, Plzeňský kraj**. Na základě níže uvedených důvodů **nesouhlasím** s tímto návrhem změny č. 2 ÚRP ČR, který se týká vymezení akceleračních oblasti pro výrobu energie z obnovitelných zdrojů. Uvádím základní **důvody**: ○ **Nedostatky návrhu** ○ návrh není dostatečně odůvodněn a **chybí konkrétní podklady** (zákon č. 500/2004 Sb.) ○ nebyly dostatečně posouzeny **dopady na životní prostředí** (zákon č. 100/2001 Sb.) ○ hrozí **narušeni krajiny a přírody** (zákon č. 114/1992 Sb.) ○ návrh **nerespektuje ochranu hodnot území a kvalitu bydlení** (zákon č. 283/2021 Sb.) ○ nebyly posouzeny jiné **varianty řešení, zejména využiti brownfieldů** (opuštěných a již narušených ploch) a návrh tak neodůvodněně zasahuje do volné krajiny ○ vychází **pouze z expertních odhadů** (počet věži, výkon, rozmístěni) ○ návrh **řeší problémy až dodatečně**, místo aby jim předešel ○ nejsou dostatečně vyhodnoceny **kumulativní dopady více záměrů v území** ○ **Příroda a krajina** ○ výskyt chráněných druhů (ptáci, netopýři) a zásah do migračních tras ○ narušeni prvků ÚSES (biokoridory) ○ zásadní změna krajiny a její industrializace ○ dominantní stavby (až cca 250 m vysoké) viditelné na velké vzdálenosti ○ chybí posouzení nočního osvětleni ○ nedostatečně řešen kumulativní vliv vice větrných elektráren ○ **Voda a klima**	***Akceptováno částečně.*** *Akcelerační oblast AOV56 – Vrabčiny byla redukována.* *Akcelerační oblast AOV57 – Bílá Skála je vymezena v souladu se zákonem č. 249/2025 Sb. (ZOZE) a nařízením vlády č. 507/2025 Sb.* Návrh Změny č. 2 ÚRP ČR byl zpracován v souladu s platnými právními předpisy a prošel procesem strategického posouzení vlivů na životní prostředí (SEA) a vyhodnocení vlivů na udržitelný rozvoj území (VVURU). Vlivy vymezení akceleračních oblastí AOV56 Vrabčiny a AOV57 Bílá Skála na přírodu a krajinu, chráněné druhy živočichů, prvky ÚSES, vodní hospodářství, zemědělský půdní fond i kumulativní vlivy více záměrů byly posouzeny na úrovni koncepce v rámci tohoto procesu, jehož výsledky jsou součástí odůvodnění Z2 ÚRP. Pro obě akcelerační oblasti bylo zpracováno biologické posouzení dle § 11 odst. 3, resp. 4 zákona o podpoře obnovitelných zdrojů energie (ZOZE), jehož závěry byly promítnuty do podmínek územního opatření a zmírňujících opatření. Akcelerační oblast AOV56 Vrabčiny byla v průběhu pořizování Z2 ÚRP zmenšena s ohledem na zjištěné

Příloha č. 5e – Vyhodnocení připomínek obcí a veřejnosti

Poř. č.	Připomínkové místo	Číslo jednací	Článek	AO	Připomínka	Vyhodnocení
					○ narušeni vsakováni vody do půdy a změna odtokových poměrů ○ zhoršeni schopnosti krajiny zadržovat vodu a riziko vysychání krajiny ○ nedostatečné odstupy od vodních toků ○ chybí posouzení vlivu na mikroklima ○ **Zemědělská půda** ○ zábor a znehodnoceni kvalitní půdy ○ možné zásahy do půd I. a II. třídy ochrany (nejcennější půdy) ○ zhutněni půdy a zvýšení eroze a rozdělení (fragmentace) pozemků ○ nejasný stav a poškozeni meliorací ○ **Dopady na obyvatele** ○ hluk a jeho dlouhodobý vliv ○ blikání stínů (stroboskopický efekt) ○ změna charakteru bydlení ○ pokles hodnoty nemovitosti ○ není dostatečně vysvětleno, jak byla stanovena vzdálenost od obytné zástavby ○ **Technická a bezpečnostní rizika** ○ odlet ledu z rotorů v zimě ○ zásah bleskem ○ požáry zařízeni (obtížně zvládnutelné zásahy) ○ pád částí konstrukce ○ únik provozních kapalin ○ šířeni požáru do krajiny ○ kontaminace půdy a vody Není jasné, kdo nese **odpovědnost za škody na zdraví a majetku**. ○ **Kumulace vlivů** ○ sčítáni hluku, zásahů do krajiny a vizuální zátěže ○ dopady více elektráren nejsou vyhodnoceny společně ○ výsledný dopad na životní prostředí i lidi může být výrazně vyšší ○ **Rozpor se zákony ČR a EU** ○ správní řád (zákon č. 500/2004 Sb.) ○ ochrana přírody (zákon č. 114/1992 Sb.) ○ EIA (zákon č. 100/2001 Sb.) ○ ochrana půdy (zákon č. 334/1992 Sb.) ○ stavební zákon (zákon č. 283/2021 Sb.) ○ nesplněni podmínek směrnice EU RED III (nevhodně zvolená lokalita, nevyřešené dopady) ○ návrh může zasahovat do práva na příznivé životní prostředí a ochranu zdraví podle Listiny základních lidských práv a svobod (či. 31, či. 35, či. 11) ○ porušeni principu předběžné opatrnosti (ČI. 191 SFEU), návrh je předkládán bez dostatečných podkladů a při existenci důvodných pochybností o jeho dopadech Navržená oblast **má zásadní střety s přírodou, krajinou, vodou i životem obyvatel**. Tyto problémy nejsou odstraněny, pouze částečně zmirňovány. Návrh nemá dostatečné podklady, neřeší varianty a nehodnotí kumulativní dopady, proto **požaduji vyloučení akcelerační oblasti z návrhu.**	střety v území. Konkrétní záměry větrných elektráren budou povoleny v navazujících řízeních dle stavebního zákona a zvláštních předpisů; záměry realizované v akceleračních oblastech jsou dle § 28 zákona č. 249/2025 Sb. osvobozeny od posuzování vlivů na životní prostředí (EIA), přičemž veškeré podmínky ochrany přírody, krajiny, zdraví obyvatel a dalších veřejných zájmů budou řešeny v rámci těchto navazujících řízení. Námitky o rozporu návrhu s právními předpisy ČR a EU, včetně zákona č. 100/2001 Sb. a směrnice RED III, neprokázaly skutečné porušení těchto předpisů v procesu pořizování Z2 URP. V rámci pořizování a zpracovávání návrhu Změny č. 2 ÚRP bylo postupováno dle ustanovení správního řádu, stavebního zákona a ZOZE a schváleného zadání vládou ČR. Vymezení akceleračních oblastí bylo projednáno s obcemi a veřejností v rámci veřejného projednání v souladu s § 96 stavebního zákona. Tím byly zákonné nároky samospráv na zapojení do procesu plně respektovány. Všechny obce a veřejnost měly možnost uplatnit své připomínky od 14. 4. 2026 až do 1. 6. 2026 k návrhu Změny č. 2 ÚRP. V rámci pořizování a zpracovávání návrhu Změny č. 2 ÚRP bylo postupováno dle ustanovení správního řádu, stavebního zákona a ZOZE a schváleného zadání vládou ČR. Vymezení akceleračních oblastí bylo projednáno s obcemi a veřejností v rámci veřejného projednání v souladu s § 96 stavebního zákona. Tím byly zákonné nároky samospráv na zapojení do procesu plně respektovány. Všechny obce a veřejnost měly možnost uplatnit své připomínky od 14. 4. 2026 až do 1. 6. 2026 k návrhu Změny č. 2 ÚRP. § 68 správního řádu se podle § 174 odst. 1 správního řádu použije pro opatření obecné povahy přiměřeně. Soulad s požadavky stavebního zákona je popsán v odůvodnění Změny č. 2 ÚRP v kapitole II.1.b Vyhodnocení souladu s cíli a úkoly územního plánování a s požadavky stavebního zákona. Vymezení AO nemá vliv na vlastnická práva. Při vymezení AO nelze předjímat škody z výstavby a provozu konkrétních záměrů. Odpovědnost za škody má provozovatel větrné elektrárny, který odpovídá za její technický stav a bezpečnost provozu, a to podle občanského zákoníku (zákon č. 89/2012 Sb.). Větrné i fotovoltaické elektrárny jsou běžnou technologií s odhadnutelnými dopady na okolí. Za účelem stanovení možných dopadů akceleračních oblastí bylo provedeno biologické posouzení, posouzení vlivů na udržitelný rozvoj, a za účelem zabránění negativním dopadům nebo jejich zmírnění

Poř. č.	Připomínkové místo	Číslo jednací	Článek	AO	Připomínka	Vyhodnocení
						byla navržena celá řada podmínek v územním opatření, což je v souladu s principem předběžné opatrnosti, který mimo jiné vychází z čl. 191 Smlouvy o fungování Evropské unie (SFEU). Kumulativní posouzení vlivů na životní prostředí a veřejné zdraví bylo v rámci SEA provedeno pro každou AO (viz karty AO v příloze č. 2 SEA) i pro Změnu č. 2 ÚRP jako celek. V rámci ÚO pro všechny AOV byla stanovena podmínka vypracování hlukové studie, do níž budou zahrnuty všechny existující zdroje (např. formou podkladů z měření hluku). Kumulativní vlivy na jiné složky životního prostředí, např. na krajinný ráz, je možno stanovit tam, kde existují prostorově a výškově obdobné stavby a záměry, jako jsou VTE, jinak postrádá hodnocení kumulace smysl. Elektrárny jsou vybaveny detektory námrazy a vibrací, které zastaví provoz. Kromě speciálních nátěrů omezujících vznik námrazy se v případě stavby ve vyšších nadmořských výškách využívá vyhřívání listů rotorů (elektrické či horkovzdušné). Předejdou tak nejen poškození elektrárny, ale také odletování uvolněné námrazy do okolí. V každém případě jde o technický aspekt, který má být zohledněn při povolování konkrétních projektů. V rámci souvisejících územních opatření jsou stanoveny podmínky, které zajišťují ochranu protierozních opatření, funkčních melioračních zařízení, vodních toků a rovněž omezující možné terénní úpravy. Vzhledem k charakteru a rozsahu potenciálních záměrů se při naplnění podmínek nepředpokládá narušení vodního režimu v rámci akceleračních oblastí. Zákon č. 334/1992 Sb., o ochraně zemědělského půdního fondu (ZPF), se na záměry v AO vztahuje v plném rozsahu; orgán ochrany ZPF je v řízení o povolení záměru dotčeným orgánem. Vymezení AO v územním rozvojovém plánu (ÚRP) tento souhlas v žádném případě nenahrazuje. Riziko zhutnění půdy stavební technikou je eliminovatelné správnou organizací staveniště. Součástí územního opatření je rovněž podmínka, která zakazuje poškozování stávajících protierozních opatření. Dále nesmí být narušena funkce stávajících funkčních meliorací, nesmí vznikat neobhospodařovatelné zbytkové zemědělské pozemky a zemědělské pozemky bez přístupu k veřejně přístupné pozemní komunikaci. Na základě vypořádání stanovisek a připomínek byla stanovena podmínka na maximální celkovou plochu pro odnětí ZPF v AO pro záměry OZE. Do ÚO u všech AO pro VTE je zapracována podmínka zpracování hlukové studie a minimalizace shadow

Poř. č.	Připomínkové místo	Číslo jednací	Článek	AO	Připomínka	Vyhodnocení
						flicker efektu (u stroboskopického efektu je minimalizace zajištěna používanými materiály na lopatky VTE). Co se týká infrazvuku, je přítomen všude v prostředí, aniž by se projevoval jeho negativní vliv. U přírůstku infrazvuku z VTE nebyl dosud prokázán významný negativní vliv na veřejné zdraví, studie dále probíhají. Moderními měřicími metodami je již možno infrazvuk měřit, avšak v české legislativě nemá stanoven hlukový limit. Hygienický limit infrazvuku v komunálním prostředí sice není stanoven, ale existuje doporučená hodnota v ČSN ISO 7196 LG=90 dB nebo hladiny prahu slyšení pro jednotlivá frekvenční pásma v ČSN ISO 226. Kumulace hluku z více VTE bude vždy vyhodnocena hlukovou studií a následně ověřena měřením. Kumulace hluku z jiných než stacionárních zdrojů (silnice, železnice, letecká doprava, ...) se nedělá, tyto zdroje mají odlišné limity, proto nejsou kumulativně posuzovány (lze je v hlukové studii pro informaci sečíst). Světelné zatížení je minimalizováno vhodným umístěním a typem signálního světla na VTE tak, aby nebylo zatěžováno jeho okolí. U FVE je světelné zatížení řešeno podmínkami v územním opatřením, kde je stanoveno, že zde nebude trvalé osvětlení u záměrů OZE. Stroboskopický/shadow flicker efekt je eliminován nastavením automatického vypínání VTE v době, kdy by mohl střídající se stín lopatek VTE opakovaně dopadat na obytnou zástavbu – to je ošetřeno v územním opatření pro všechny AO pro VTE. Pro nízkofrekvenční zvuk a infrazvuk z VTE studie nenašly konzistentní důkazy spojující tyto frekvence s významným obtěžováním nebo přímými zdravotními účinky nad rámec normálních hladin zvuku. Projevuje se spíše nocebo efekt (problémy způsobuje očekávání hlukových vlivů, nikoliv vlivy samotné).
718.	Petr Krejčí	MMR-32872-2026-81	99czj, 99czk	AOV56, AOV57	**<u>Připomínka k návrhu Změny č. 2 Územního rozvojového plánu ČR (ÚRP ČR)</u>** Podávám připomínku k návrhu vymezení akceleračních oblasti pro větrné elektrárny (VTE) v území: **AOV 56 Vrabčiny a AOV 57 Bílá skála, Plzeňský kraj**. Na základě níže uvedených důvodů **nesouhlasím** s tímto návrhem změny č. 2 ÚRP ČR, který se týká vymezení akceleračních oblasti pro výrobu energie z obnovitelných zdrojů. Uvádím základní **důvody**: ○ **Nedostatky návrhu** ○ návrh není dostatečně odůvodněn a **chybí konkrétní podklady** (zákon č. 500/2004 Sb.) ○ nebyly dostatečně posouzeny **dopady na životní prostředí** (zákon č. 100/2001 Sb.) ○ hrozí **narušení krajiny a přírody** (zákon č. 114/1992 Sb.) ○ návrh **nerespektuje ochranu hodnot území a kvalitu bydlení** (zákon č. 283/2021 Sb.) ○ nebyly posouzeny jiné **varianty řešení, zejména využiti brownfieldů** (opuštěných a již narušených ploch) a návrh tak neodůvodněně zasahuje do volné krajiny ○ vychází **pouze z expertních odhadů** (počet věží, výkon, rozmístěni) ○ návrh **řeší problémy až dodatečně**, místo aby jim předešel	***Akceptováno částečně.*** *Akcelerační oblast AOV56 – Vrabčiny byla redukována.* *Akcelerační oblast AOV57 – Bílá Skála je vymezena v souladu se zákonem č. 249/2025 Sb. (ZOZE) a nařízením vlády č. 507/2025 Sb.* Návrh Změny č. 2 ÚRP ČR byl zpracován v souladu s platnými právními předpisy a prošel procesem strategického posouzení vlivů na životní prostředí (SEA) a vyhodnocení vlivů na udržitelný rozvoj území (VVURU). Vlivy vymezení akceleračních oblastí AOV56 Vrabčiny a AOV57 Bílá Skála na přírodu a krajinu, chráněné druhy živočichů, prvky ÚSES, vodní hospodářství, zemědělský půdní fond i kumulativní

Poř. č.	Připomínkové místo	Číslo jednací	Článek	AO	Připomínka	Vyhodnocení
					○ nejsou dostatečně vyhodnoceny **kumulativní dopady více záměrů v území** ○ **Příroda a krajina** ○ výskyt chráněných druhů (ptáci, netopýři) a zásah do migračních tras ○ narušeni prvků ÚSES (biokoridory) ○ zásadní změna krajiny a její industrializace ○ dominantní stavby (až cca 250 m vysoké) viditelné na velké vzdálenosti ○ chybí posouzení nočního osvětleni ○ nedostatečně řešen kumulativní vliv vice větrných elektráren ○ **Voda a klima** ○ narušeni vsakováni vody do půdy a změna odtokových poměrů ○ zhoršeni schopnosti krajiny zadržovat vodu a riziko vysychání krajiny ○ nedostatečné odstupy od vodních toků ○ chybí posouzení vlivu na mikroklima ○ **Zemědělská půda** ○ zábor a znehodnoceni kvalitní půdy ○ možné zásahy do půd I. a ||. třídy ochrany (nejcennější půdy) ○ zhutněni půdy a zvýšení eroze a rozdělení (fragmentace) pozemků ○ nejasný stav a poškozeni meliorací ○ **Dopady na obyvatele** ○ hluk a jeho dlouhodobý vliv ○ blikání stínů (stroboskopický efekt) ○ změna charakteru bydlení ○ pokles hodnoty nemovitosti ○ není dostatečně vysvětleno, jak byla stanovena vzdálenost od obytné zástavby ○ **Technická a bezpečnostní rizika** ○ odlet ledu z rotorů v zimě ○ zásah bleskem ○ požáry zařízeni (obtížně zvládnutelné zásahy) ○ pád částí konstrukce ○ únik provozních kapalin ○ šířeni požáru do krajiny ○ kontaminace půdy a vody Není jasné, kdo nese **odpovědnost za škody na zdraví a majetku**. ○ **Kumulace vlivů** ○ sčítáni hluku, zásahů do krajiny a vizuální zátěže ○ dopady více elektráren nejsou vyhodnoceny společně ○ výsledný dopad na životní prostředí i lidi může být výrazně vyšší ○ **Rozpor se zákony ČR a EU** ○ správní řád (zákon č. 500/2004 Sb.) ○ ochrana přírody (zákon č. 114/1992 Sb.) ○ EIA (zákon č. 100/2001 Sb.) ○ ochrana půdy (zákon č. 334/1992 Sb.) ○ stavební zákon (zákon č. 283/2021 Sb.) ○ nesplněni podmínek směrnice EU RED III (nevhodně zvolená lokalita, nevyřešené dopady) ○ návrh může zasahovat do práva na příznivé životní prostředí a ochranu zdraví podle Listiny základních lidských práv a svobod (či. 31, či. 35, či. 11) ○ porušeni principu předběžné opatrnosti (ČI. 191 SFEU), návrh je předkládán bez dostatečných podkladů a při existenci důvodných pochybností o jeho dopadech Navržená oblast **má zásadní střety s přírodou, krajinou, vodou i životem obyvatel**. Tyto problémy nejsou odstraněny, pouze částečně zmirňovány. Návrh nemá dostatečné podklady, neřeší varianty a nehodnotí kumulativní dopady, proto **požaduji vyloučení akcelerační oblasti z návrhu.**	vlivy více záměrů byly posouzeny na úrovni koncepce v rámci tohoto procesu, jehož výsledky jsou součástí odůvodnění Z2 ÚRP. Pro obě akcelerační oblasti bylo zpracováno biologické posouzení dle § 11 odst. 3, resp. 4 zákona o podpoře obnovitelných zdrojů energie (ZOZE), jehož závěry byly promítnuty do podmínek územního opatření a zmírňujících opatření. Akcelerační oblast AOV56 Vrabčiny byla v průběhu pořizování Z2 ÚRP zmenšena s ohledem na zjištěné střety v území. Konkrétní záměry větrných elektráren budou povoleny v navazujících řízeních dle stavebního zákona a zvláštních předpisů; záměry realizované v akceleračních oblastech jsou dle § 28 zákona č. 249/2025 Sb. osvobozeny od posuzování vlivů na životní prostředí (EIA), přičemž veškeré podmínky ochrany přírody, krajiny, zdraví obyvatel a dalších veřejných zájmů budou řešeny v rámci těchto navazujících řízení. Námitky o rozporu návrhu s právními předpisy ČR a EU, včetně zákona č. 100/2001 Sb. a směrnice RED III, neprokázaly skutečné porušení těchto předpisů v procesu pořizování Z2 URP. V rámci pořizování a zpracovávání návrhu Změny č. 2 ÚRP bylo postupováno dle ustanovení správního řádu, stavebního zákona a ZOZE a schváleného zadání vládou ČR. Vymezení akceleračních oblastí bylo projednáno s obcemi a veřejností v rámci veřejného projednání v souladu s § 96 stavebního zákona. Tím byly zákonné nároky samospráv na zapojení do procesu plně respektovány. Všechny obce a veřejnost měly možnost uplatnit své připomínky od 14. 4. 2026 až do 1. 6. 2026 k návrhu Změny č. 2 ÚRP. V rámci pořizování a zpracovávání návrhu Změny č. 2 ÚRP bylo postupováno dle ustanovení správního řádu, stavebního zákona a ZOZE a schváleného zadání vládou ČR. Vymezení akceleračních oblastí bylo projednáno s obcemi a veřejností v rámci veřejného projednání v souladu s § 96 stavebního zákona. Tím byly zákonné nároky samospráv na zapojení do procesu plně respektovány. Všechny obce a veřejnost měly možnost uplatnit své připomínky od 14. 4. 2026 až do 1. 6. 2026 k návrhu Změny č. 2 ÚRP. § 68 správního řádu se podle § 174 odst. 1 správního řádu použije pro opatření obecné povahy přiměřeně. Soulad s požadavky stavebního zákona je popsán v odůvodnění Změny č. 2 ÚRP v kapitole II.1.b Vyhodnocení souladu s cíli a úkoly územního plánování a s požadavky stavebního zákona. Vymezení AO nemá vliv na vlastnická práva. Při vymezení AO nelze předjímat škody z výstavby a provozu konkrétních záměrů. Odpovědnost za škody

Poř. č.	Připomínkové místo	Číslo jednací	Článek	AO	Připomínka	Vyhodnocení
						má provozovatel větrné elektrárny, který odpovídá za její technický stav a bezpečnost provozu, a to podle občanského zákoníku (zákon č. 89/2012 Sb.). Větrné i fotovoltaické elektrárny jsou běžnou technologií s odhadnutelnými dopady na okolí. Za účelem stanovení možných dopadů akceleračních oblastí bylo provedeno biologické posouzení, posouzení vlivů na udržitelný rozvoj, a za účelem zabránění negativním dopadům nebo jejich zmírnění byla navržena celá řada podmínek v územním opatření, což je v souladu s principem předběžné opatrnosti, který mimo jiné vychází z čl. 191 Smlouvy o fungování Evropské unie (SFEU). Kumulativní posouzení vlivů na životní prostředí a veřejné zdraví bylo v rámci SEA provedeno pro každou AO (viz karty AO v příloze č. 2 SEA) i pro Změnu č. 2 ÚRP jako celek. V rámci ÚO pro všechny AOV byla stanovena podmínka vypracování hlukové studie, do níž budou zahrnuty všechny existující zdroje (např. formou podkladů z měření hluku). Kumulativní vlivy na jiné složky životního prostředí, např. na krajinný ráz, je možno stanovit tam, kde existují prostorově a výškově obdobné stavby a záměry, jako jsou VTE, jinak postrádá hodnocení kumulace smysl. Elektrárny jsou vybaveny detektory námrazy a vibrací, které zastaví provoz. Kromě speciálních nátěrů omezujících vznik námrazy se v případě stavby ve vyšších nadmořských výškách využívá vyhřívání listů rotorů (elektrické či horkovzdušné). Předejdou tak nejen poškození elektrárny, ale také odletování uvolněné námrazy do okolí. V každém případě jde o technický aspekt, který má být zohledněn při povolování konkrétních projektů. V rámci souvisejících územních opatření jsou stanoveny podmínky, které zajišťují ochranu protierozních opatření, funkčních melioračních zařízení, vodních toků a rovněž omezující možné terénní úpravy. Vzhledem k charakteru a rozsahu potenciálních záměrů se při naplnění podmínek nepředpokládá narušení vodního režimu v rámci akceleračních oblastí. Zákon č. 334/1992 Sb., o ochraně zemědělského půdního fondu (ZPF), se na záměry v AO vztahuje v plném rozsahu; orgán ochrany ZPF je v řízení o povolení záměru dotčeným orgánem. Vymezení AO v územním rozvojovém plánu (ÚRP) tento souhlas v žádném případě nenahrazuje. Riziko zhutnění půdy stavební technikou je eliminovatelné správnou organizací staveniště. Součástí územního opatření je rovněž podmínka, která zakazuje poškozování stávajících protierozních

Poř. č.	Připomínkové místo	Číslo jednací	Článek	AO	Připomínka	Vyhodnocení
						opatření. Dále nesmí být narušena funkce stávajících funkčních meliorací, nesmí vznikat neobhospodařovatelné zbytkové zemědělské pozemky a zemědělské pozemky bez přístupu k veřejně přístupné pozemní komunikaci. Na základě vypořádání stanovisek a připomínek byla stanovena podmínka na maximální celkovou plochu pro odnětí ZPF v AO pro záměry OZE. Do ÚO u všech AO pro VTE je zapracována podmínka zpracování hlukové studie a minimalizace shadow flicker efektu (u stroboskopického efektu je minimalizace zajištěna používanými materiály na lopatky VTE). Co se týká infrazvuku, je přítomen všude v prostředí, aniž by se projevoval jeho negativní vliv. U přírůstku infrazvuku z VTE nebyl dosud prokázán významný negativní vliv na veřejné zdraví, studie dále probíhají. Moderními měřicími metodami je již možno infrazvuk měřit, avšak v české legislativě nemá stanoven hlukový limit. Hygienický limit infrazvuku v komunálním prostředí sice není stanoven, ale existuje doporučená hodnota v ČSN ISO 7196 LG=90 dB nebo hladiny prahu slyšení pro jednotlivá frekvenční pásma v ČSN ISO 226. Kumulace hluku z více VTE bude vždy vyhodnocena hlukovou studií a následně ověřena měřením. Kumulace hluku z jiných než stacionárních zdrojů (silnice, železnice, letecká doprava, ...) se nedělá, tyto zdroje mají odlišné limity, proto nejsou kumulativně posuzovány (lze je v hlukové studii pro informaci sečíst). Světelné zatížení je minimalizováno vhodným umístěním a typem signálního světla na VTE tak, aby nebylo zatěžováno jeho okolí. U FVE je světelné zatížení řešeno podmínkami v územním opatřením, kde je stanoveno, že zde nebude trvalé osvětlení u záměrů OZE. Stroboskopický/shadow flicker efekt je eliminován nastavením automatického vypínání VTE v době, kdy by mohl střídající se stín lopatek VTE opakovaně dopadat na obytnou zástavbu – to je ošetřeno v územním opatření pro všechny AO pro VTE. Pro nízkofrekvenční zvuk a infrazvuk z VTE studie nenašly konzistentní důkazy spojující tyto frekvence s významným obtěžováním nebo přímými zdravotními účinky nad rámec normálních hladin zvuku. Projevuje se spíše nocebo efekt (problémy způsobuje očekávání hlukových vlivů, nikoliv vlivy samotné).
719.	Barbora Krejčová	MMR-32879-2026-81	99czj, 99czk	AOV56, AOV57	**<u>Připomínka k návrhu Změny č. 2 Územního rozvojového plánu ČR (ÚRP ČR)</u>** Podávám připomínku k návrhu vymezení akceleračních oblasti pro větrné elektrárny (VTE) v území: **AOV 56 Vrabčiny a AOV 57 Bílá skála, Plzeňský kraj**.	***Akceptováno částečně.*** *Akcelerační oblast AOV56 – Vrabčiny byla redukována.*

Poř. č.	Připomínkové místo	Číslo jednací	Článek	AO	Připomínka	Vyhodnocení
					Na základě níže uvedených důvodů **nesouhlasím** s tímto návrhem změny č. 2 ÚRP ČR, který se týká vymezení akceleračních oblasti pro výrobu energie z obnovitelných zdrojů. Uvádím základní **důvody**: ○ **Nedostatky návrhu** ○ návrh není dostatečně odůvodněn a **chybí konkrétní podklady** (zákon č. 500/2004 Sb.) ○ nebyly dostatečně posouzeny **dopady na životní prostředí** (zákon č. 100/2001 Sb.) ○ hrozí **narušení krajiny a přírody** (zákon č. 114/1992 Sb.) ○ návrh **nerespektuje ochranu hodnot území a kvalitu bydlení** (zákon č. 283/2021 Sb.) ○ nebyly posouzeny jiné **varianty řešení, zejména využiti brownfieldů** (opuštěných a již narušených ploch) a návrh tak neodůvodněně zasahuje do volné krajiny ○ vychází **pouze z expertních odhadů** (počet věži, výkon, rozmístěni) ○ návrh **řeší problémy až dodatečně**, místo aby jim předešel ○ nejsou dostatečně vyhodnoceny **kumulativní dopady více záměrů v území** ○ **Příroda a krajina** ○ výskyt chráněných druhů (ptáci, netopýři) a zásah do migračních tras ○ narušeni prvků ÚSES (biokoridory) ○ zásadní změna krajiny a její industrializace ○ dominantní stavby (až cca 250 m vysoké) viditelné na velké vzdálenosti ○ chybí posouzení nočního osvětleni ○ nedostatečně řešen kumulativní vliv vice větrných elektráren ○ **Voda a klima** ○ narušeni vsakováni vody do půdy a změna odtokových poměrů ○ zhoršeni schopnosti krajiny zadržovat vodu a riziko vysychání krajiny ○ nedostatečné odstupy od vodních toků ○ chybí posouzení vlivu na mikroklima ○ **Zemědělská půda** ○ zábor a znehodnoceni kvalitní půdy ○ možné zásahy do půd I. a ||. třídy ochrany (nejcennější půdy) ○ zhutněni půdy a zvýšení eroze a rozdělení (fragmentace) pozemků ○ nejasný stav a poškozeni meliorací ○ **Dopady na obyvatele** ○ hluk a jeho dlouhodobý vliv ○ blikání stínů (stroboskopický efekt) ○ změna charakteru bydlení ○ pokles hodnoty nemovitosti ○ není dostatečně vysvětleno, jak byla stanovena vzdálenost od obytné zástavby ○ **Technická a bezpečnostní rizika** ○ odlet ledu z rotorů v zimě ○ zásah bleskem ○ požáry zařízeni (obtížně zvládnutelné zásahy) ○ pád částí konstrukce ○ únik provozních kapalin ○ šířeni požáru do krajiny ○ kontaminace půdy a vody Není jasné, kdo nese **odpovědnost za škody na zdraví a majetku**. ○ **Kumulace vlivů** ○ sčítáni hluku, zásahů do krajiny a vizuální zátěže ○ dopady více elektráren nejsou vyhodnoceny společně ○ výsledný dopad na životní prostředí i lidi může být výrazně vyšší ○ **Rozpor se zákony ČR a EU** ○ správní řád (zákon č. 500/2004 Sb.) ○ ochrana přírody (zákon č. 114/1992 Sb.) ○ EIA (zákon č. 100/2001 Sb.)	*Akcelerační oblast AOV57 – Bílá Skála je vymezena v souladu se zákonem č. 249/2025 Sb. (ZOZE) a nařízením vlády č. 507/2025 Sb.* Návrh Změny č. 2 ÚRP ČR byl zpracován v souladu s platnými právními předpisy a prošel procesem strategického posouzení vlivů na životní prostředí (SEA) a vyhodnocení vlivů na udržitelný rozvoj území (VVURU). Vlivy vymezení akceleračních oblastí AOV56 Vrabčiny a AOV57 Bílá Skála na přírodu a krajinu, chráněné druhy živočichů, prvky ÚSES, vodní hospodářství, zemědělský půdní fond i kumulativní vlivy více záměrů byly posouzeny na úrovni koncepce v rámci tohoto procesu, jehož výsledky jsou součástí odůvodnění Z2 ÚRP. Pro obě akcelerační oblasti bylo zpracováno biologické posouzení dle § 11 odst. 3, resp. 4 zákona o podpoře obnovitelných zdrojů energie (ZOZE), jehož závěry byly promítnuty do podmínek územního opatření a zmírňujících opatření. Akcelerační oblast AOV56 Vrabčiny byla v průběhu pořizování Z2 ÚRP zmenšena s ohledem na zjištěné střety v území. Konkrétní záměry větrných elektráren budou povoleny v navazujících řízeních dle stavebního zákona a zvláštních předpisů; záměry realizované v akceleračních oblastech jsou dle § 28 zákona č. 249/2025 Sb. osvobozeny od posuzování vlivů na životní prostředí (EIA), přičemž veškeré podmínky ochrany přírody, krajiny, zdraví obyvatel a dalších veřejných zájmů budou řešeny v rámci těchto navazujících řízení. Námitky o rozporu návrhu s právními předpisy ČR a EU, včetně zákona č. 100/2001 Sb. a směrnice RED III, neprokázaly skutečné porušení těchto předpisů v procesu pořizování Z2 URP. V rámci pořizování a zpracovávání návrhu Změny č. 2 ÚRP bylo postupováno dle ustanovení správního řádu, stavebního zákona a ZOZE a schváleného zadání vládou ČR. Vymezení akceleračních oblastí bylo projednáno s obcemi a veřejností v rámci veřejného projednání v souladu s § 96 stavebního zákona. Tím byly zákonné nároky samospráv na zapojení do procesu plně respektovány. Všechny obce a veřejnost měly možnost uplatnit své připomínky od 14. 4. 2026 až do 1. 6. 2026 k návrhu Změny č. 2 ÚRP. V rámci pořizování a zpracovávání návrhu Změny č. 2 ÚRP bylo postupováno dle ustanovení správního řádu, stavebního zákona a ZOZE a schváleného zadání vládou ČR. Vymezení akceleračních oblastí bylo projednáno s obcemi a veřejností v rámci veřejného projednání v souladu s § 96 stavebního zákona. Tím byly zákonné nároky samospráv na zapojení do

Poř. č.	Připomínkové místo	Číslo jednací	Článek	AO	Připomínka	Vyhodnocení
					o ochrana půdy (zákon č. 334/1992 Sb.) o stavební zákon (zákon č. 283/2021 Sb.) o nesplněni podmínek směrnice EU RED III (nevhodně zvolená lokalita, nevyřešené dopady) o návrh může zasahovat do práva na příznivé životní prostředí a ochranu zdraví podle Listiny základních lidských práv a svobod (či. 31, či. 35, či. 11) o porušeni principu předběžné opatrnosti (ČI. 191 SFEU), návrh je předkládán bez dostatečných podkladů a při existenci důvodných pochybností o jeho dopadech Navržená oblast **má zásadní střety s přírodou, krajinou, vodou i životem obyvatel**. Tyto problémy nejsou odstraněny, pouze částečně zmirňovány. Návrh nemá dostatečné podklady, neřeší varianty a nehodnotí kumulativní dopady, proto **požaduji vyloučení akcelerační oblasti z návrhu.**	procesu plně respektovány. Všechny obce a veřejnost měly možnost uplatnit své připomínky od 14. 4. 2026 až do 1. 6. 2026 k návrhu Změny č. 2 ÚRP. § 68 správního řádu se podle § 174 odst. 1 správního řádu použije pro opatření obecné povahy přiměřeně. Soulad s požadavky stavebního zákona je popsán v odůvodnění Změny č. 2 ÚRP v kapitole II.1.b Vyhodnocení souladu s cíli a úkoly územního plánování a s požadavky stavebního zákona. Vymezení AO nemá vliv na vlastnická práva. Při vymezení AO nelze předjímat škody z výstavby a provozu konkrétních záměrů. Odpovědnost za škody má provozovatel větrné elektrárny, který odpovídá za její technický stav a bezpečnost provozu, a to podle občanského zákoníku (zákon č. 89/2012 Sb.). Větrné i fotovoltaické elektrárny jsou běžnou technologií s odhadnutelnými dopady na okolí. Za účelem stanovení možných dopadů akceleračních oblastí bylo provedeno biologické posouzení, posouzení vlivů na udržitelný rozvoj, a za účelem zabránění negativním dopadům nebo jejich zmírnění byla navržena celá řada podmínek v územním opatření, což je v souladu s principem předběžné opatrnosti, který mimo jiné vychází z čl. 191 Smlouvy o fungování Evropské unie (SFEU). Kumulativní posouzení vlivů na životní prostředí a veřejné zdraví bylo v rámci SEA provedeno pro každou AO (viz karty AO v příloze č. 2 SEA) i pro Změnu č. 2 ÚRP jako celek. V rámci ÚO pro všechny AOV byla stanovena podmínka vypracování hlukové studie, do níž budou zahrnuty všechny existující zdroje (např. formou podkladů z měření hluku). Kumulativní vlivy na jiné složky životního prostředí, např. na krajinný ráz, je možno stanovit tam, kde existují prostorově a výškově obdobné stavby a záměry, jako jsou VTE, jinak postrádá hodnocení kumulace smysl. Elektrárny jsou vybaveny detektory námrazy a vibrací, které zastaví provoz. Kromě speciálních nátěrů omezujících vznik námrazy se v případě stavby ve vyšších nadmořských výškách využívá vyhřívání listů rotorů (elektrické či horkovzdušné). Předejdou tak nejen poškození elektrárny, ale také odletování uvolněné námrazy do okolí. V každém případě jde o technický aspekt, který má být zohledněn při povolování konkrétních projektů. V rámci souvisejících územních opatření jsou stanoveny podmínky, které zajišťují ochranu protierozních opatření, funkčních melioračních zařízení, vodních toků a rovněž omezující možné terénní úpravy. Vzhledem k charakteru a rozsahu potenciálních záměrů se při naplnění podmínek

Poř. č.	Připomínkové místo	Číslo jednací	Článek	AO	Připomínka	Vyhodnocení
						nepředpokládá narušení vodního režimu v rámci akceleračních oblastí. Zákon č. 334/1992 Sb., o ochraně zemědělského půdního fondu (ZPF), se na záměry v AO vztahuje v plném rozsahu; orgán ochrany ZPF je v řízení o povolení záměru dotčeným orgánem. Vymezení AO v územním rozvojovém plánu (ÚRP) tento souhlas v žádném případě nenahrazuje. Riziko zhutnění půdy stavební technikou je eliminovatelné správnou organizací staveniště. Součástí územního opatření je rovněž podmínka, která zakazuje poškozování stávajících protierozních opatření. Dále nesmí být narušena funkce stávajících funkčních meliorací, nesmí vznikat neobhospodařovatelné zbytkové zemědělské pozemky a zemědělské pozemky bez přístupu k veřejně přístupné pozemní komunikaci. Na základě vypořádání stanovisek a připomínek byla stanovena podmínka na maximální celkovou plochu pro odnětí ZPF v AO pro záměry OZE. Do ÚO u všech AO pro VTE je zapracována podmínka zpracování hlukové studie a minimalizace shadow flicker efektu (u stroboskopického efektu je minimalizace zajištěna používanými materiály na lopatky VTE). Co se týká infrazvuku, je přítomen všude v prostředí, aniž by se projevoval jeho negativní vliv. U přírůstku infrazvuku z VTE nebyl dosud prokázán významný negativní vliv na veřejné zdraví, studie dále probíhají. Moderními měřicími metodami je již možno infrazvuk měřit, avšak v české legislativě nemá stanoven hlukový limit. Hygienický limit infrazvuku v komunálním prostředí sice není stanoven, ale existuje doporučená hodnota v ČSN ISO 7196 LG=90 dB nebo hladiny prahu slyšení pro jednotlivá frekvenční pásma v ČSN ISO 226. Kumulace hluku z více VTE bude vždy vyhodnocena hlukovou studií a následně ověřena měřením. Kumulace hluku z jiných než stacionárních zdrojů (silnice, železnice, letecká doprava, ...) se nedělá, tyto zdroje mají odlišné limity, proto nejsou kumulativně posuzovány (lze je v hlukové studii pro informaci sečíst). Světelné zatížení je minimalizováno vhodným umístěním a typem signálního světla na VTE tak, aby nebylo zatěžováno jeho okolí. U FVE je světelné zatížení řešeno podmínkami v územním opatřením, kde je stanoveno, že zde nebude trvalé osvětlení u záměrů OZE. Stroboskopický/shadow flicker efekt je eliminován nastavením automatického vypínání VTE v době, kdy by mohl střídající se stín lopatek VTE opakovaně dopadat na obytnou zástavbu – to je ošetřeno v územním opatření pro všechny AO pro VTE. Pro nízkofrekvenční zvuk a infrazvuk z VTE studie nenašly konzistentní důkazy spojující tyto

Poř. č.	Připomínkové místo	Číslo jednací	Článek	AO	Připomínka	Vyhodnocení
						frekvence s významným obtěžováním nebo přímými zdravotními účinky nad rámec normálních hladin zvuku. Projevuje se spíše nocebo efekt (problémy způsobuje očekávání hlukových vlivů, nikoliv vlivy samotné).
720.	Eva Kešnerová	MMR-32881-2026-81	99czj, 99czk	AOV56, AOV57	**<u>Připomínka k návrhu Změny č. 2 Územního rozvojového plánu ČR (ÚRP ČR)</u>** Podávám připomínku k návrhu vymezení akceleračních oblasti pro větrné elektrárny (VTE) v území: **AOV 56 Vrabčiny a AOV 57 Bílá skála, Plzeňský kraj**. Na základě níže uvedených důvodů **nesouhlasím** s tímto návrhem změny č. 2 ÚRP ČR, který se týká vymezení akceleračních oblasti pro výrobu energie z obnovitelných zdrojů. Uvádím základní **důvody**: ○ **Nedostatky návrhu** ○ návrh není dostatečně odůvodněn a **chybí konkrétní podklady** (zákon č. 500/2004 Sb.) ○ nebyly dostatečně posouzeny **dopady na životní prostředí** (zákon č. 100/2001 Sb.) ○ hrozí **narušení krajiny a přírody** (zákon č. 114/1992 Sb.) ○ návrh **nerespektuje ochranu hodnot území a kvalitu bydlení** (zákon č. 283/2021 Sb.) ○ nebyly posouzeny jiné **varianty řešení, zejména využiti brownfieldů** (opuštěných a již narušených ploch) a návrh tak neodůvodněně zasahuje do volné krajiny ○ vychází **pouze z expertních odhadů** (počet věži, výkon, rozmístěni) ○ návrh **řeší problémy až dodatečně**, místo aby jim předešel ○ nejsou dostatečně vyhodnoceny **kumulativní dopady více záměrů v území** ○ **Příroda a krajina** ○ výskyt chráněných druhů (ptáci, netopýři) a zásah do migračních tras ○ narušeni prvků ÚSES (biokoridory) ○ zásadní změna krajiny a její industrializace ○ dominantní stavby (až cca 250 m vysoké) viditelné na velké vzdálenosti ○ chybí posouzení nočního osvětleni ○ nedostatečně řešen kumulativní vliv vice větrných elektráren ○ **Voda a klima** ○ narušeni vsakováni vody do půdy a změna odtokových poměrů ○ zhoršeni schopnosti krajiny zadržovat vodu a riziko vysychání krajiny ○ nedostatečné odstupy od vodních toků ○ chybí posouzení vlivu na mikroklima ○ **Zemědělská půda** ○ zábor a znehodnoceni kvalitní půdy ○ možné zásahy do půd I. a ||. třídy ochrany (nejcennější půdy) ○ zhutněni půdy a zvýšení eroze a rozdělení (fragmentace) pozemků ○ nejasný stav a poškozeni meliorací ○ **Dopady na obyvatele** ○ hluk a jeho dlouhodobý vliv ○ blikání stínů (stroboskopický efekt) ○ změna charakteru bydlení ○ pokles hodnoty nemovitosti ○ není dostatečně vysvětleno, jak byla stanovena vzdálenost od obytné zástavby ○ **Technická a bezpečnostní rizika** ○ odlet ledu z rotorů v zimě ○ zásah bleskem ○ požáry zařízeni (obtížně zvládnutelné zásahy) ○ pád částí konstrukce ○ únik provozních kapalin ○ šířeni požáru do krajiny	***Akceptováno částečně.*** *Akcelerační oblast AOV56 – Vrabčiny byla redukována.* *Akcelerační oblast AOV57 – Bílá Skála je vymezena v souladu se zákonem č. 249/2025 Sb. (ZOZE) a nařízením vlády č. 507/2025 Sb.* Návrh Změny č. 2 ÚRP ČR byl zpracován v souladu s platnými právními předpisy a prošel procesem strategického posouzení vlivů na životní prostředí (SEA) a vyhodnocení vlivů na udržitelný rozvoj území (VVURU). Vlivy vymezení akceleračních oblastí AOV56 Vrabčiny a AOV57 Bílá Skála na přírodu a krajinu, chráněné druhy živočichů, prvky ÚSES, vodní hospodářství, zemědělský půdní fond i kumulativní vlivy více záměrů byly posouzeny na úrovni koncepce v rámci tohoto procesu, jehož výsledky jsou součástí odůvodnění Z2 ÚRP. Pro obě akcelerační oblasti bylo zpracováno biologické posouzení dle § 11 odst. 3, resp. 4 zákona o podpoře obnovitelných zdrojů energie (ZOZE), jehož závěry byly promítnuty do podmínek územního opatření a zmírňujících opatření. Akcelerační oblast AOV56 Vrabčiny byla v průběhu pořizování Z2 ÚRP zmenšena s ohledem na zjištěné střety v území. Konkrétní záměry větrných elektráren budou povoleny v navazujících řízeních dle stavebního zákona a zvláštních předpisů; záměry realizované v akceleračních oblastech jsou dle § 28 zákona č. 249/2025 Sb. osvobozeny od posuzování vlivů na životní prostředí (EIA), přičemž veškeré podmínky ochrany přírody, krajiny, zdraví obyvatel a dalších veřejných zájmů budou řešeny v rámci těchto navazujících řízení. V rámci pořizování a zpracovávání návrhu Změny č. 2 ÚRP bylo postupováno dle ustanovení správního řádu, stavebního zákona a ZOZE a schváleného zadání vládou ČR. Vymezení akceleračních oblastí bylo projednáno s obcemi a veřejností v rámci veřejného projednání v souladu s § 96 stavebního zákona. Tím byly zákonné nároky samospráv na zapojení do procesu plně respektovány. Všechny obce a veřejnost měly možnost uplatnit své připomínky od 14. 4. 2026 až do 1. 6. 2026 k návrhu Změny č. 2 ÚRP. V rámci pořizování a zpracovávání návrhu Změny č. 2 ÚRP bylo postupováno dle ustanovení správního řádu, stavebního zákona a ZOZE a schváleného zadání

Poř. č.	Připomínkové místo	Číslo jednací	Článek	AO	Připomínka	Vyhodnocení
					○ kontaminace půdy a vody Není jasné, kdo nese **odpovědnost za škody na zdraví a majetku**. ○ **Kumulace vlivů** ○ sčítáni hluku, zásahů do krajiny a vizuální zátěže ○ dopady více elektráren nejsou vyhodnoceny společně ○ výsledný dopad na životní prostředí i lidi může být výrazně vyšší ○ **Rozpor se zákony ČR a EU** ○ správní řád (zákon č. 500/2004 Sb.) ○ ochrana přírody (zákon č. 114/1992 Sb.) ○ EIA (zákon č. 100/2001 Sb.) ○ ochrana půdy (zákon č. 334/1992 Sb.) ○ stavební zákon (zákon č. 283/2021 Sb.) ○ nesplněni podmínek směrnice EU RED III (nevhodně zvolená lokalita, nevyřešené dopady) ○ návrh může zasahovat do práva na příznivé životní prostředí a ochranu zdraví podle Listiny základních lidských práv a svobod (či. 31, či. 35, či. 11) ○ porušeni principu předběžné opatrnosti (ČI. 191 SFEU), návrh je předkládán bez dostatečných podkladů a při existenci důvodných pochybností o jeho dopadech Navržená oblast **má zásadní střety s přírodou, krajinou, vodou i životem obyvatel**. Tyto problémy nejsou odstraněny, pouze částečně zmirňovány. Návrh nemá dostatečné podklady, neřeší varianty a nehodnotí kumulativní dopady, proto **požaduji vyloučení akcelerační oblasti z návrhu.**	vládou ČR. Vymezení akceleračních oblastí bylo projednáno s obcemi a veřejností v rámci veřejného projednání v souladu s § 96 stavebního zákona. Tím byly zákonné nároky samospráv na zapojení do procesu plně respektovány. Všechny obce a veřejnost měly možnost uplatnit své připomínky od 14. 4. 2026 až do 1. 6. 2026 k návrhu Změny č. 2 ÚRP. § 68 správního řádu se podle § 174 odst. 1 správního řádu použije pro opatření obecné povahy přiměřeně. Soulad s požadavky stavebního zákona je popsán v odůvodnění Změny č. 2 ÚRP v kapitole II.1.b Vyhodnocení souladu s cíli a úkoly územního plánování a s požadavky stavebního zákona. Vymezení AO nemá vliv na vlastnická práva. Při vymezení AO nelze předjímat škody z výstavby a provozu konkrétních záměrů. Odpovědnost za škody má provozovatel větrné elektrárny, který odpovídá za její technický stav a bezpečnost provozu, a to podle občanského zákoníku (zákon č. 89/2012 Sb.). Větrné i fotovoltaické elektrárny jsou běžnou technologií s odhadnutelnými dopady na okolí. Za účelem stanovení možných dopadů akceleračních oblastí bylo provedeno biologické posouzení, posouzení vlivů na udržitelný rozvoj, a za účelem zabránění negativním dopadům nebo jejich zmírnění byla navržena celá řada podmínek v územním opatření, což je v souladu s principem předběžné opatrnosti, který mimo jiné vychází z čl. 191 Smlouvy o fungování Evropské unie (SFEU). Kumulativní posouzení vlivů na životní prostředí a veřejné zdraví bylo v rámci SEA provedeno pro každou AO (viz karty AO v příloze č. 2 SEA) i pro Změnu č. 2 ÚRP jako celek. V rámci ÚO pro všechny AOV byla stanovena podmínka vypracování hlukové studie, do níž budou zahrnuty všechny existující zdroje (např. formou podkladů z měření hluku). Kumulativní vlivy na jiné složky životního prostředí, např. na krajinný ráz, je možno stanovit tam, kde existují prostorově a výškově obdobné stavby a záměry, jako jsou VTE, jinak postrádá hodnocení kumulace smysl. Elektrárny jsou vybaveny detektory námrazy a vibrací, které zastaví provoz. Kromě speciálních nátěrů omezujících vznik námrazy se v případě stavby ve vyšších nadmořských výškách využívá vyhřívání listů rotorů (elektrické či horkovzdušné). Předejdou tak nejen poškození elektrárny, ale také odletování uvolněné námrazy do okolí. V každém případě jde o technický aspekt, který má být zohledněn při povolování konkrétních projektů. V rámci souvisejících územních opatření jsou stanoveny podmínky, které zajišťují ochranu protierozních opatření, funkčních melioračních

Poř. č.	Připomínkové místo	Číslo jednací	Článek	AO	Připomínka	Vyhodnocení
						zařízení, vodních toků a rovněž omezující možné terénní úpravy. Vzhledem k charakteru a rozsahu potenciálních záměrů se při naplnění podmínek nepředpokládá narušení vodního režimu v rámci akceleračních oblastí. Zákon č. 334/1992 Sb., o ochraně zemědělského půdního fondu (ZPF), se na záměry v AO vztahuje v plném rozsahu; orgán ochrany ZPF je v řízení o povolení záměru dotčeným orgánem. Vymezení AO v územním rozvojovém plánu (ÚRP) tento souhlas v žádném případě nenahrazuje. Riziko zhutnění půdy stavební technikou je eliminovatelné správnou organizací staveniště. Součástí územního opatření je rovněž podmínka, která zakazuje poškozování stávajících protierozních opatření. Dále nesmí být narušena funkce stávajících funkčních meliorací, nesmí vznikat neobhospodařovatelné zbytkové zemědělské pozemky a zemědělské pozemky bez přístupu k veřejně přístupné pozemní komunikaci. Na základě vypořádání stanovisek a připomínek byla stanovena podmínka na maximální celkovou plochu pro odnětí ZPF v AO pro záměry OZE. Do ÚO u všech AO pro VTE je zapracována podmínka zpracování hlukové studie a minimalizace shadow flicker efektu (u stroboskopického efektu je minimalizace zajištěna používanými materiály na lopatky VTE). Co se týká infrazvuku, je přítomen všude v prostředí, aniž by se projevoval jeho negativní vliv. U přírůstku infrazvuku z VTE nebyl dosud prokázán významný negativní vliv na veřejné zdraví, studie dále probíhají. Moderními měřicími metodami je již možno infrazvuk měřit, avšak v české legislativě nemá stanoven hlukový limit. Hygienický limit infrazvuku v komunálním prostředí sice není stanoven, ale existuje doporučená hodnota v ČSN ISO 7196 LG=90 dB nebo hladiny prahu slyšení pro jednotlivá frekvenční pásma v ČSN ISO 226. Kumulace hluku z více VTE bude vždy vyhodnocena hlukovou studií a následně ověřena měřením. Kumulace hluku z jiných než stacionárních zdrojů (silnice, železnice, letecká doprava, ...) se nedělá, tyto zdroje mají odlišné limity, proto nejsou kumulativně posuzovány (lze je v hlukové studii pro informaci sečíst). Světelné zatížení je minimalizováno vhodným umístěním a typem signálního světla na VTE tak, aby nebylo zatěžováno jeho okolí. U FVE je světelné zatížení řešeno podmínkami v územním opatřením, kde je stanoveno, že zde nebude trvalé osvětlení u záměrů OZE. Stroboskopický/shadow flicker efekt je eliminován nastavením automatického vypínání VTE v době, kdy by mohl střídající se stín lopatek VTE opakovaně dopadat na obytnou zástavbu

Poř. č.	Připomínkové místo	Číslo jednací	Článek	AO	Připomínka	Vyhodnocení
						– to je ošetřeno v územním opatření pro všechny AO pro VTE. Pro nízkofrekvenční zvuk a infrazvuk z VTE studie nenašly konzistentní důkazy spojující tyto frekvence s významným obtěžováním nebo přímými zdravotními účinky nad rámec normálních hladin zvuku. Projevuje se spíše nocebo efekt (problémy způsobuje očekávání hlukových vlivů, nikoliv vlivy samotné).
721.	Božena Kökörčená	MMR-32882-2026-81	99czj, 99czk	AOV56, AOV57	**<u>Připomínka k návrhu Změny č. 2 Územního rozvojového plánu ČR (ÚRP ČR)</u>** Podávám připomínku k návrhu vymezení akceleračních oblasti pro větrné elektrárny (VTE) v území: **AOV 56 Vrabčiny a AOV 57 Bílá skála, Plzeňský kraj**. Na základě níže uvedených důvodů **nesouhlasím** s tímto návrhem změny č. 2 ÚRP ČR, který se týká vymezení akceleračních oblasti pro výrobu energie z obnovitelných zdrojů. Uvádím základní **důvody**: ○ **Nedostatky návrhu** ○ návrh není dostatečně odůvodněn a **chybí konkrétní podklady** (zákon č. 500/2004 Sb.) ○ nebyly dostatečně posouzeny **dopady na životní prostředí** (zákon č. 100/2001 Sb.) ○ hrozí **narušení krajiny a přírody** (zákon č. 114/1992 Sb.) ○ návrh **nerespektuje ochranu hodnot území a kvalitu bydlení** (zákon č. 283/2021 Sb.) ○ nebyly posouzeny jiné **varianty řešení, zejména využiti brownfieldů** (opuštěných a již narušených ploch) a návrh tak neodůvodněně zasahuje do volné krajiny ○ vychází **pouze z expertních odhadů** (počet věži, výkon, rozmístěni) ○ návrh **řeší problémy až dodatečně**, místo aby jim předešel ○ nejsou dostatečně vyhodnoceny **kumulativní dopady více záměrů v území** ○ **Příroda a krajina** ○ výskyt chráněných druhů (ptáci, netopýři) a zásah do migračních tras ○ narušeni prvků ÚSES (biokoridory) ○ zásadní změna krajiny a její industrializace ○ dominantní stavby (až cca 250 m vysoké) viditelné na velké vzdálenosti ○ chybí posouzení nočního osvětleni ○ nedostatečně řešen kumulativní vliv vice větrných elektráren ○ **Voda a klima** ○ narušeni vsakováni vody do půdy a změna odtokových poměrů ○ zhoršeni schopnosti krajiny zadržovat vodu a riziko vysychání krajiny ○ nedostatečné odstupy od vodních toků ○ chybí posouzení vlivu na mikroklima ○ **Zemědělská půda** ○ zábor a znehodnoceni kvalitní půdy ○ možné zásahy do půd I. a ||. třídy ochrany (nejcennější půdy) ○ zhutněni půdy a zvýšení eroze a rozdělení (fragmentace) pozemků ○ nejasný stav a poškozeni meliorací ○ **Dopady na obyvatele** ○ hluk a jeho dlouhodobý vliv ○ blikání stínů (stroboskopický efekt) ○ změna charakteru bydlení ○ pokles hodnoty nemovitosti ○ není dostatečně vysvětleno, jak byla stanovena vzdálenost od obytné zástavby ○ **Technická a bezpečnostní rizika** ○ odlet ledu z rotorů v zimě ○ zásah bleskem ○ požáry zařízeni (obtížně zvládnutelné zásahy) ○ pád částí konstrukce	***Akceptováno částečně.*** *Akcelerační oblast AOV56 – Vrabčiny byla redukována.* *Akcelerační oblast AOV57 – Bílá Skála je vymezena v souladu se zákonem č. 249/2025 Sb. (ZOZE) a nařízením vlády č. 507/2025 Sb.* Návrh Změny č. 2 ÚRP ČR byl zpracován v souladu s příslušnými právními předpisy a vlivy návrhu na životní prostředí, přírodu, krajinu, vodní režim i zemědělský půdní fond byly posouzeny na úrovni koncepce v rámci strategického posouzení vlivů na životní prostředí (SEA) a vyhodnocení vlivů na udržitelný rozvoj území (VVURÚ), jež jsou součástí odůvodnění Z2 ÚRP. Pro akcelerační oblasti AOV56 Vrabčiny a AOV57 Bílá skála bylo zpracováno biologické posouzení podle § 11 odst. 3, resp. 4 zákona č. 249/2025 Sb. (ZOZE) a jeho výsledky byly promítnuty do podmínek a zmírňujících opatření v územních opatřeních. Uplatněné námitky týkající se ochrany biodiverzity, chráněných druhů živočichů, prvků ÚSES, vodního hospodářství, zemědělské půdy, hlukových vlivů, stroboskopického efektu i bezpečnostních rizik provozu větrných elektráren jsou zohledněny v podmínkách územních opatření, jež budou závazně dodržena v navazujících řízeních podle stavebního zákona a zvláštních předpisů. Vymezení akcelerační oblasti AOV56 Vrabčiny bylo v rámci Z2 ÚRP oproti původnímu návrhu zmenšeno s ohledem na zjištěné střety. Záměry situované v akceleračních oblastech jsou osvobozeny od posuzování vlivů na životní prostředí podle zákona č. 100/2001 Sb. v souladu s § 28 zákona č. 249/2025 Sb. a jsou povoleny v navazujících řízeních bez EIA. Soulad Z2 ÚRP se směrnicí Evropského parlamentu a Rady (EU) 2023/2413 (RED III) byl ověřen v průběhu přípravy návrhu. Námitky o rozporu návrhu s právními předpisy ČR a EU, včetně zákona č. 100/2001 Sb. a směrnice RED III, neprokázaly skutečné porušení těchto předpisů v procesu pořizování Z2 URP. V rámci pořizování a zpracovávání návrhu Změny č. 2 ÚRP bylo postupováno dle ustanovení správního řádu,

Poř. č.	Připomínkové místo	Číslo jednací	Článek	AO	Připomínka	Vyhodnocení
					○ únik provozních kapalin ○ šíření požáru do krajiny ○ kontaminace půdy a vody Není jasné, kdo nese **odpovědnost za škody na zdraví a majetku**. ○ **Kumulace vlivů** ○ sčítáni hluku, zásahů do krajiny a vizuální zátěže ○ dopady více elektráren nejsou vyhodnoceny společně ○ výsledný dopad na životní prostředí i lidi může být výrazně vyšší ○ **Rozpor se zákony ČR a EU** ○ správní řád (zákon č. 500/2004 Sb.) ○ ochrana přírody (zákon č. 114/1992 Sb.) ○ EIA (zákon č. 100/2001 Sb.) ○ ochrana půdy (zákon č. 334/1992 Sb.) ○ stavební zákon (zákon č. 283/2021 Sb.) ○ nesplněni podmínek směrnice EU RED III (nevhodně zvolená lokalita, nevyřešené dopady) ○ návrh může zasahovat do práva na příznivé životní prostředí a ochranu zdraví podle Listiny základních lidských práv a svobod (či. 31, či. 35, či. 11) ○ porušeni principu předběžné opatrnosti (ČI. 191 SFEU), návrh je předkládán bez dostatečných podkladů a při existenci důvodných pochybností o jeho dopadech Navržená oblast **má zásadní střety s přírodou, krajinou, vodou i životem obyvatel**. Tyto problémy nejsou odstraněny, pouze částečně zmirňovány. Návrh nemá dostatečné podklady, neřeší varianty a nehodnotí kumulativní dopady, proto **požaduji vyloučení akcelerační oblasti z návrhu.**	stavebního zákona a ZOZE a schváleného zadání vládou ČR. Vymezení akceleračních oblastí bylo projednáno s obcemi a veřejností v rámci veřejného projednání v souladu s § 96 stavebního zákona. Tím byly zákonné nároky samospráv na zapojení do procesu plně respektovány. Všechny obce a veřejnost měly možnost uplatnit své připomínky od 14. 4. 2026 až do 1. 6. 2026 k návrhu Změny č. 2 ÚRP. V rámci pořizování a zpracovávání návrhu Změny č. 2 ÚRP bylo postupováno dle ustanovení správního řádu, stavebního zákona a ZOZE a schváleného zadání vládou ČR. Vymezení akceleračních oblastí bylo projednáno s obcemi a veřejností v rámci veřejného projednání v souladu s § 96 stavebního zákona. Tím byly zákonné nároky samospráv na zapojení do procesu plně respektovány. Všechny obce a veřejnost měly možnost uplatnit své připomínky od 14. 4. 2026 až do 1. 6. 2026 k návrhu Změny č. 2 ÚRP. § 68 správního řádu se podle § 174 odst. 1 správního řádu použije pro opatření obecné povahy přiměřeně. Soulad s požadavky stavebního zákona je popsán v odůvodnění Změny č. 2 ÚRP v kapitole II.1.b Vyhodnocení souladu s cíli a úkoly územního plánování a s požadavky stavebního zákona. Vymezení AO nemá vliv na vlastnická práva. Při vymezení AO nelze předjímat škody z výstavby a provozu konkrétních záměrů. Odpovědnost za škody má provozovatel větrné elektrárny, který odpovídá za její technický stav a bezpečnost provozu, a to podle občanského zákoníku (zákon č. 89/2012 Sb.). Větrné i fotovoltaické elektrárny jsou běžnou technologií s odhadnutelnými dopady na okolí. Za účelem stanovení možných dopadů akceleračních oblastí bylo provedeno biologické posouzení, posouzení vlivů na udržitelný rozvoj, a za účelem zabránění negativním dopadům nebo jejich zmírnění byla navržena celá řada podmínek v územním opatření, což je v souladu s principem předběžné opatrnosti, který mimo jiné vychází z čl. 191 Smlouvy o fungování Evropské unie (SFEU). Kumulativní posouzení vlivů na životní prostředí a veřejné zdraví bylo v rámci SEA provedeno pro každou AO (viz karty AO v příloze č. 2 SEA) i pro Změnu č. 2 ÚRP jako celek. V rámci ÚO pro všechny AOV byla stanovena podmínka vypracování hlukové studie, do níž budou zahrnuty všechny existující zdroje (např.

Poř. č.	Připomínkové místo	Číslo jednací	Článek	AO	Připomínka	Vyhodnocení
						formou podkladů z měření hluku). Kumulativní vlivy na jiné složky životního prostředí, např. na krajinný ráz, je možno stanovit tam, kde existují prostorově a výškově obdobné stavby a záměry, jako jsou VTE, jinak postrádá hodnocení kumulace smysl. Elektrárny jsou vybaveny detektory námrazy a vibrací, které zastaví provoz. Kromě speciálních nátěrů omezujících vznik námrazy se v případě stavby ve vyšších nadmořských výškách využívá vyhřívání listů rotorů (elektrické či horkovzdušné). Předejdou tak nejen poškození elektrárny, ale také odletování uvolněné námrazy do okolí. V každém případě jde o technický aspekt, který má být zohledněn při povolování konkrétních projektů. V rámci souvisejících územních opatření jsou stanoveny podmínky, které zajišťují ochranu protierozních opatření, funkčních melioračních zařízení, vodních toků a rovněž omezující možné terénní úpravy. Vzhledem k charakteru a rozsahu potenciálních záměrů se při naplnění podmínek nepředpokládá narušení vodního režimu v rámci akceleračních oblastí. Zákon č. 334/1992 Sb., o ochraně zemědělského půdního fondu (ZPF), se na záměry v AO vztahuje v plném rozsahu; orgán ochrany ZPF je v řízení o povolení záměru dotčeným orgánem. Vymezení AO v územním rozvojovém plánu (ÚRP) tento souhlas v žádném případě nenahrazuje. Riziko zhutnění půdy stavební technikou je eliminovatelné správnou organizací staveniště. Součástí územního opatření je rovněž podmínka, která zakazuje poškozování stávajících protierozních opatření. Dále nesmí být narušena funkce stávajících funkčních meliorací, nesmí vznikat neobhospodařovatelné zbytkové zemědělské pozemky a zemědělské pozemky bez přístupu k veřejně přístupné pozemní komunikaci. Na základě vypořádání stanovisek a připomínek byla stanovena podmínka na maximální celkovou plochu pro odnětí ZPF v AO pro záměry OZE. Do ÚO u všech AO pro VTE je zapracována podmínka zpracování hlukové studie a minimalizace shadow flicker efektu (u stroboskopického efektu je minimalizace zajištěna používanými materiály na lopatky VTE). Co se týká infrazvuku, je přítomen všude

Poř. č.	Připomínkové místo	Číslo jednací	Článek	AO	Připomínka	Vyhodnocení
						v prostředí, aniž by se projevoval jeho negativní vliv. U přírůstku infrazvuku z VTE nebyl dosud prokázán významný negativní vliv na veřejné zdraví, studie dále probíhají. Moderními měřicími metodami je již možno infrazvuk měřit, avšak v české legislativě nemá stanoven hlukový limit. Hygienický limit infrazvuku v komunálním prostředí sice není stanoven, ale existuje doporučená hodnota v ČSN ISO 7196 LG=90 dB nebo hladiny prahu slyšení pro jednotlivá frekvenční pásma v ČSN ISO 226. Kumulace hluku z více VTE bude vždy vyhodnocena hlukovou studií a následně ověřena měřením. Kumulace hluku z jiných než stacionárních zdrojů (silnice, železnice, letecká doprava, ...) se nedělá, tyto zdroje mají odlišné limity, proto nejsou kumulativně posuzovány (lze je v hlukové studii pro informaci sečíst). Světelné zatížení je minimalizováno vhodným umístěním a typem signálního světla na VTE tak, aby nebylo zatěžováno jeho okolí. U FVE je světelné zatížení řešeno podmínkami v územním opatřením, kde je stanoveno, že zde nebude trvalé osvětlení u záměrů OZE. Stroboskopický/shadow flicker efekt je eliminován nastavením automatického vypínání VTE v době, kdy by mohl střídající se stín lopatek VTE opakovaně dopadat na obytnou zástavbu – to je ošetřeno v územním opatření pro všechny AO pro VTE. Pro nízkofrekvenční zvuk a infrazvuk z VTE studie nenašly konzistentní důkazy spojující tyto frekvence s významným obtěžováním nebo přímými zdravotními účinky nad rámec normálních hladin zvuku. Projevuje se spíše nocebo efekt (problémy způsobuje očekávání hlukových vlivů, nikoliv vlivy samotné).
722.	Štefan Kökörčený	MMR-32883-2026-81	99czj, 99czk	AOV56, AOV57	**<u>Připomínka k návrhu Změny č. 2 Územního rozvojového plánu ČR (ÚRP ČR)</u>** Podávám připomínku k návrhu vymezení akceleračních oblasti pro větrné elektrárny (VTE) v území: **AOV 56 Vrabčiny a AOV 57 Bílá skála, Plzeňský kraj**. Na základě níže uvedených důvodů **nesouhlasím** s tímto návrhem změny č. 2 ÚRP ČR, který se týká vymezení akceleračních oblasti pro výrobu energie z obnovitelných zdrojů. Uvádím základní **důvody**: ○ **Nedostatky návrhu** ○ návrh není dostatečně odůvodněn a **chybí konkrétní podklady** (zákon č. 500/2004 Sb.) ○ nebyly dostatečně posouzeny **dopady na životní prostředí** (zákon č. 100/2001 Sb.) ○ hrozí **narušení krajiny a přírody** (zákon č. 114/1992 Sb.) ○ návrh **nerespektuje ochranu hodnot území a kvalitu bydlení** (zákon č. 283/2021 Sb.) ○ nebyly posouzeny jiné **varianty řešení, zejména využiti brownfieldů** (opuštěných a již narušených ploch) a návrh tak neodůvodněně zasahuje do volné krajiny ○ vychází **pouze z expertních odhadů** (počet věži, výkon, rozmístěni)	***Akceptováno částečně.*** *Akcelerační oblast AOV56 – Vrabčiny byla redukována.* *Akcelerační oblast AOV57 – Bílá Skála je vymezena v souladu se zákonem č. 249/2025 Sb. (ZOZE) a nařízením vlády č. 507/2025 Sb.* Návrh Změny č. 2 ÚRP ČR byl zpracován v souladu s příslušnými právními předpisy a vlivy návrhu na životní prostředí, přírodu, krajinu, vodní režim i zemědělský půdní fond byly posouzeny na úrovni koncepce v rámci strategického posouzení vlivů na životní prostředí (SEA) a vyhodnocení vlivů na udržitelný rozvoj území (VVURÚ), jež jsou součástí odůvodnění Z2 ÚRP. Pro akcelerační oblasti AOV56 Vrabčiny a AOV57 Bílá

Poř. č.	Připomínkové místo	Číslo jednací	Článek	AO	Připomínka	Vyhodnocení
					○ návrh **řeší problémy až dodatečně**, místo aby jim předešel ○ nejsou dostatečně vyhodnoceny **kumulativní dopady více záměrů v území** ○ **Příroda a krajina** ○ výskyt chráněných druhů (ptáci, netopýři) a zásah do migračních tras ○ narušeni prvků ÚSES (biokoridory) ○ zásadní změna krajiny a její industrializace ○ dominantní stavby (až cca 250 m vysoké) viditelné na velké vzdálenosti ○ chybí posouzení nočního osvětleni ○ nedostatečně řešen kumulativní vliv vice větrných elektráren ○ **Voda a klima** ○ narušeni vsakováni vody do půdy a změna odtokových poměrů ○ zhoršeni schopnosti krajiny zadržovat vodu a riziko vysychání krajiny ○ nedostatečné odstupy od vodních toků ○ chybí posouzení vlivu na mikroklima ○ **Zemědělská půda** ○ zábor a znehodnoceni kvalitní půdy ○ možné zásahy do půd I. a ||. třídy ochrany (nejcennější půdy) ○ zhutněni půdy a zvýšení eroze a rozdělení (fragmentace) pozemků ○ nejasný stav a poškozeni meliorací ○ **Dopady na obyvatele** ○ hluk a jeho dlouhodobý vliv ○ blikání stínů (stroboskopický efekt) ○ změna charakteru bydlení ○ pokles hodnoty nemovitosti ○ není dostatečně vysvětleno, jak byla stanovena vzdálenost od obytné zástavby ○ **Technická a bezpečnostní rizika** ○ odlet ledu z rotorů v zimě ○ zásah bleskem ○ požáry zařízeni (obtížně zvládnutelné zásahy) ○ pád částí konstrukce ○ únik provozních kapalin ○ šířeni požáru do krajiny ○ kontaminace půdy a vody Není jasné, kdo nese **odpovědnost za škody na zdraví a majetku**. ○ **Kumulace vlivů** ○ sčítáni hluku, zásahů do krajiny a vizuální zátěže ○ dopady více elektráren nejsou vyhodnoceny společně ○ výsledný dopad na životní prostředí i lidi může být výrazně vyšší ○ **Rozpor se zákony ČR a EU** ○ správní řád (zákon č. 500/2004 Sb.) ○ ochrana přírody (zákon č. 114/1992 Sb.) ○ EIA (zákon č. 100/2001 Sb.) ○ ochrana půdy (zákon č. 334/1992 Sb.) ○ stavební zákon (zákon č. 283/2021 Sb.) ○ nesplněni podmínek směrnice EU RED III (nevhodně zvolená lokalita, nevyřešené dopady) ○ návrh může zasahovat do práva na příznivé životní prostředí a ochranu zdraví podle Listiny základních lidských práv a svobod (či. 31, či. 35, či. 11) ○ porušeni principu předběžné opatrnosti (ČI. 191 SFEU), návrh je předkládán bez dostatečných podkladů a při existenci důvodných pochybností o jeho dopadech Navržená oblast **má zásadní střety s přírodou, krajinou, vodou i životem obyvatel**. Tyto problémy nejsou odstraněny, pouze částečně zmirňovány.	skála bylo zpracováno biologické posouzení podle § 11 odst. 3, resp. 4 zákona č. 249/2025 Sb. (ZOZE) a jeho výsledky byly promítnuty do podmínek a zmírňujících opatření v územních opatřeních. Uplatněné námitky týkající se ochrany biodiverzity, chráněných druhů živočichů, prvků ÚSES, vodního hospodářství, zemědělské půdy, hlukových vlivů, stroboskopického efektu i bezpečnostních rizik provozu větrných elektráren jsou zohledněny v podmínkách územních opatření, jež budou závazně dodržena v navazujících řízeních podle stavebního zákona a zvláštních předpisů. Vymezení akcelerační oblasti AOV56 Vrabčiny bylo v rámci Z2 ÚRP oproti původnímu návrhu zmenšeno s ohledem na zjištěné střety. Záměry situované v akceleračních oblastech jsou osvobozeny od posuzování vlivů na životní prostředí podle zákona č. 100/2001 Sb. v souladu s § 28 zákona č. 249/2025 Sb. a jsou povoleny v navazujících řízeních bez EIA. Soulad Z2 ÚRP se směrnicí Evropského parlamentu a Rady (EU) 2023/2413 (RED III) byl ověřen v průběhu přípravy návrhu. Námitky o rozporu návrhu s právními předpisy ČR a EU, včetně zákona č. 100/2001 Sb. a směrnice RED III, neprokázaly skutečné porušení těchto předpisů v procesu pořizování Z2 URP. V rámci pořizování a zpracovávání návrhu Změny č. 2 ÚRP bylo postupováno dle ustanovení správního řádu, stavebního zákona a ZOZE a schváleného zadání vládou ČR. Vymezení akceleračních oblastí bylo projednáno s obcemi a veřejností v rámci veřejného projednání v souladu s § 96 stavebního zákona. Tím byly zákonné nároky samospráv na zapojení do procesu plně respektovány. Všechny obce a veřejnost měly možnost uplatnit své připomínky od 14. 4. 2026 až do 1. 6. 2026 k návrhu Změny č. 2 ÚRP. V rámci pořizování a zpracovávání návrhu Změny č. 2 ÚRP bylo postupováno dle ustanovení správního řádu, stavebního zákona a ZOZE a schváleného zadání vládou ČR. Vymezení akceleračních oblastí bylo projednáno s obcemi a veřejností v rámci veřejného projednání v souladu s § 96 stavebního zákona. Tím byly zákonné nároky samospráv na zapojení do procesu plně respektovány. Všechny obce a veřejnost měly možnost uplatnit své připomínky od 14. 4. 2026 až do 1. 6. 2026 k návrhu Změny č. 2 ÚRP. § 68 správního řádu se podle § 174 odst. 1 správního řádu použije pro opatření obecné povahy přiměřeně. Soulad s požadavky stavebního zákona je popsán v odůvodnění Změny č. 2 ÚRP v kapitole II.1.b Vyhodnocení souladu s cíli a úkoly územního plánování a s požadavky stavebního zákona.

Poř. č.	Připomínkové místo	Číslo jednací	Článek	AO	Připomínka	Vyhodnocení
					Návrh nemá dostatečné podklady, neřeší varianty a nehodnotí kumulativní dopady, proto **požaduji vyloučení akcelerační oblasti z návrhu.**	Vymezení AO nemá vliv na vlastnická práva. Při vymezení AO nelze předjímat škody z výstavby a provozu konkrétních záměrů. Odpovědnost za škody má provozovatel větrné elektrárny, který odpovídá za její technický stav a bezpečnost provozu, a to podle občanského zákoníku (zákon č. 89/2012 Sb.). Větrné i fotovoltaické elektrárny jsou běžnou technologií s odhadnutelnými dopady na okolí. Za účelem stanovení možných dopadů akceleračních oblastí bylo provedeno biologické posouzení, posouzení vlivů na udržitelný rozvoj, a za účelem zabránění negativním dopadům nebo jejich zmírnění byla navržena celá řada podmínek v územním opatření, což je v souladu s principem předběžné opatrnosti, který mimo jiné vychází z čl. 191 Smlouvy o fungování Evropské unie (SFEU). Kumulativní posouzení vlivů na životní prostředí a veřejné zdraví bylo v rámci SEA provedeno pro každou AO (viz karty AO v příloze č. 2 SEA) i pro Změnu č. 2 ÚRP jako celek. V rámci ÚO pro všechny AOV byla stanovena podmínka vypracování hlukové studie, do níž budou zahrnuty všechny existující zdroje (např. formou podkladů z měření hluku). Kumulativní vlivy na jiné složky životního prostředí, např. na krajinný ráz, je možno stanovit tam, kde existují prostorově a výškově obdobné stavby a záměry, jako jsou VTE, jinak postrádá hodnocení kumulace smysl. Elektrárny jsou vybaveny detektory námrazy a vibrací, které zastaví provoz. Kromě speciálních nátěrů omezujících vznik námrazy se v případě stavby ve vyšších nadmořských výškách využívá vyhřívání listů rotorů (elektrické či horkovzdušné). Předejdou tak nejen poškození elektrárny, ale také odletování uvolněné námrazy do okolí. V každém případě jde o technický aspekt, který má být zohledněn při povolování konkrétních projektů. V rámci souvisejících územních opatření jsou stanoveny podmínky, které zajišťují ochranu protierozních opatření, funkčních melioračních zařízení, vodních toků a rovněž omezující možné terénní úpravy. Vzhledem k charakteru a rozsahu potenciálních záměrů se při naplnění podmínek nepředpokládá narušení vodního režimu v rámci akceleračních oblastí. Zákon č. 334/1992 Sb., o ochraně zemědělského půdního fondu (ZPF), se na záměry v AO vztahuje v plném rozsahu; orgán ochrany ZPF je v řízení o povolení záměru dotčeným orgánem. Vymezení AO v územním rozvojovém plánu (ÚRP) tento souhlas v žádném případě nenahrazuje. Riziko zhutnění půdy stavební technikou je eliminovatelné správnou organizací staveniště.

Poř. č.	Připomínkové místo	Číslo jednací	Článek	AO	Připomínka	Vyhodnocení
						Součástí územního opatření je rovněž podmínka, která zakazuje poškozování stávajících protierozních opatření. Dále nesmí být narušena funkce stávajících funkčních meliorací, nesmí vznikat neobhospodařovatelné zbytkové zemědělské pozemky a zemědělské pozemky bez přístupu k veřejně přístupné pozemní komunikaci. Na základě vypořádání stanovisek a připomínek byla stanovena podmínka na maximální celkovou plochu pro odnětí ZPF v AO pro záměry OZE. Do ÚO u všech AO pro VTE je zapracována podmínka zpracování hlukové studie a minimalizace shadow flicker efektu (u stroboskopického efektu je minimalizace zajištěna používanými materiály na lopatky VTE). Co se týká infrazvuku, je přítomen všude v prostředí, aniž by se projevoval jeho negativní vliv. U přírůstku infrazvuku z VTE nebyl dosud prokázán významný negativní vliv na veřejné zdraví, studie dále probíhají. Moderními měřicími metodami je již možno infrazvuk měřit, avšak v české legislativě nemá stanoven hlukový limit. Hygienický limit infrazvuku v komunálním prostředí sice není stanoven, ale existuje doporučená hodnota v ČSN ISO 7196 LG=90 dB nebo hladiny prahu slyšení pro jednotlivá frekvenční pásma v ČSN ISO 226. Kumulace hluku z více VTE bude vždy vyhodnocena hlukovou studií a následně ověřena měřením. Kumulace hluku z jiných než stacionárních zdrojů (silnice, železnice, letecká doprava, ...) se nedělá, tyto zdroje mají odlišné limity, proto nejsou kumulativně posuzovány (lze je v hlukové studii pro informaci sečíst). Světelné zatížení je minimalizováno vhodným umístěním a typem signálního světla na VTE tak, aby nebylo zatěžováno jeho okolí. U FVE je světelné zatížení řešeno podmínkami v územním opatřením, kde je stanoveno, že zde nebude trvalé osvětlení u záměrů OZE. Stroboskopický/shadow flicker efekt je eliminován nastavením automatického vypínání VTE v době, kdy by mohl střídající se stín lopatek VTE opakovaně dopadat na obytnou zástavbu – to je ošetřeno v územním opatření pro všechny AO pro VTE. Pro nízkofrekvenční zvuk a infrazvuk z VTE studie nenašly konzistentní důkazy spojující tyto frekvence s významným obtěžováním nebo přímými zdravotními účinky nad rámec normálních hladin zvuku. Projevuje se spíše nocebo efekt (problémy způsobuje očekávání hlukových vlivů, nikoliv vlivy samotné).
723.	Jaroslav Pock	MMR-32884-2026-81	99czj, 99czk	AOV56, AOV57	**<u>Připomínka k návrhu Změny č. 2 Územního rozvojového plánu ČR (ÚRP ČR)</u>** Podávám připomínku k návrhu vymezení akceleračních oblasti pro větrné elektrárny (VTE) v území: **AOV 56 Vrabčiny a AOV 57 Bílá skála, Plzeňský kraj**.	***Akceptováno částečně.*** *Akcelerační oblast AOV56 – Vrabčiny byla redukována.*

Poř. č.	Připomínkové místo	Číslo jednací	Článek	AO	Připomínka	Vyhodnocení
					Na základě níže uvedených důvodů **nesouhlasím** s tímto návrhem změny č. 2 ÚRP ČR, který se týká vymezení akceleračních oblasti pro výrobu energie z obnovitelných zdrojů. Uvádím základní **důvody**: ○ **Nedostatky návrhu** ○ návrh není dostatečně odůvodněn a **chybí konkrétní podklady** (zákon č. 500/2004 Sb.) ○ nebyly dostatečně posouzeny **dopady na životní prostředí** (zákon č. 100/2001 Sb.) ○ hrozí **narušení krajiny a přírody** (zákon č. 114/1992 Sb.) ○ návrh **nerespektuje ochranu hodnot území a kvalitu bydlení** (zákon č. 283/2021 Sb.) ○ nebyly posouzeny jiné **varianty řešení, zejména využiti brownfieldů** (opuštěných a již narušených ploch) a návrh tak neodůvodněně zasahuje do volné krajiny ○ vychází **pouze z expertních odhadů** (počet věži, výkon, rozmístěni) ○ návrh **řeší problémy až dodatečně**, místo aby jim předešel ○ nejsou dostatečně vyhodnoceny **kumulativní dopady více záměrů v území** ○ **Příroda a krajina** ○ výskyt chráněných druhů (ptáci, netopýři) a zásah do migračních tras ○ narušeni prvků ÚSES (biokoridory) ○ zásadní změna krajiny a její industrializace ○ dominantní stavby (až cca 250 m vysoké) viditelné na velké vzdálenosti ○ chybí posouzení nočního osvětleni ○ nedostatečně řešen kumulativní vliv vice větrných elektráren ○ **Voda a klima** ○ narušeni vsakováni vody do půdy a změna odtokových poměrů ○ zhoršeni schopnosti krajiny zadržovat vodu a riziko vysychání krajiny ○ nedostatečné odstupy od vodních toků ○ chybí posouzení vlivu na mikroklima ○ **Zemědělská půda** ○ zábor a znehodnoceni kvalitní půdy ○ možné zásahy do půd I. a ||. třídy ochrany (nejcennější půdy) ○ zhutněni půdy a zvýšení eroze a rozdělení (fragmentace) pozemků ○ nejasný stav a poškozeni meliorací ○ **Dopady na obyvatele** ○ hluk a jeho dlouhodobý vliv ○ blikání stínů (stroboskopický efekt) ○ změna charakteru bydlení ○ pokles hodnoty nemovitosti ○ není dostatečně vysvětleno, jak byla stanovena vzdálenost od obytné zástavby ○ **Technická a bezpečnostní rizika** ○ odlet ledu z rotorů v zimě ○ zásah bleskem ○ požáry zařízeni (obtížně zvládnutelné zásahy) ○ pád částí konstrukce ○ únik provozních kapalin ○ šířeni požáru do krajiny ○ kontaminace půdy a vody Není jasné, kdo nese **odpovědnost za škody na zdraví a majetku**. ○ **Kumulace vlivů** ○ sčítáni hluku, zásahů do krajiny a vizuální zátěže ○ dopady více elektráren nejsou vyhodnoceny společně ○ výsledný dopad na životní prostředí i lidi může být výrazně vyšší ○ **Rozpor se zákony ČR a EU** ○ správní řád (zákon č. 500/2004 Sb.) ○ ochrana přírody (zákon č. 114/1992 Sb.) ○ EIA (zákon č. 100/2001 Sb.)	*Akcelerační oblast AOV57 – Bílá Skála je vymezena v souladu se zákonem č. 249/2025 Sb. (ZOZE) a nařízením vlády č. 507/2025 Sb.* Návrh Změny č. 2 ÚRP ČR byl zpracován v souladu s příslušnými právními předpisy a vlivy návrhu na životní prostředí, přírodu, krajinu, vodní režim i zemědělský půdní fond byly posouzeny na úrovni koncepce v rámci strategického posouzení vlivů na životní prostředí (SEA) a vyhodnocení vlivů na udržitelný rozvoj území (VVURÚ), jež jsou součástí odůvodnění Z2 ÚRP. Pro akcelerační oblasti AOV56 Vrabčiny a AOV57 Bílá skála bylo zpracováno biologické posouzení podle § 11 odst. 3, resp. 4 zákona č. 249/2025 Sb. (ZOZE) a jeho výsledky byly promítnuty do podmínek a zmírňujících opatření v územních opatřeních. Uplatněné námitky týkající se ochrany biodiverzity, chráněných druhů živočichů, prvků ÚSES, vodního hospodářství, zemědělské půdy, hlukových vlivů, stroboskopického efektu i bezpečnostních rizik provozu větrných elektráren jsou zohledněny v podmínkách územních opatření, jež budou závazně dodržena v navazujících řízeních podle stavebního zákona a zvláštních předpisů. Vymezení akcelerační oblasti AOV56 Vrabčiny bylo v rámci Z2 ÚRP oproti původnímu návrhu zmenšeno s ohledem na zjištěné střety. Záměry situované v akceleračních oblastech jsou osvobozeny od posuzování vlivů na životní prostředí podle zákona č. 100/2001 Sb. v souladu s § 28 zákona č. 249/2025 Sb. a jsou povoleny v navazujících řízeních bez EIA. Soulad Z2 ÚRP se směrnicí Evropského parlamentu a Rady (EU) 2023/2413 (RED III) byl ověřen v průběhu přípravy návrhu. Námitky o rozporu návrhu s právními předpisy ČR a EU, včetně zákona č. 100/2001 Sb. a směrnice RED III, neprokázaly skutečné porušení těchto předpisů v procesu pořizování Z2 URP. V rámci pořizování a zpracovávání návrhu Změny č. 2 ÚRP bylo postupováno dle ustanovení správního řádu, stavebního zákona a ZOZE a schváleného zadání vládou ČR. Vymezení akceleračních oblastí bylo projednáno s obcemi a veřejností v rámci veřejného projednání v souladu s § 96 stavebního zákona. Tím byly zákonné nároky samospráv na zapojení do procesu plně respektovány. Všechny obce a veřejnost měly možnost uplatnit své připomínky od 14. 4. 2026 až do 1. 6. 2026 k návrhu Změny č. 2 ÚRP. V rámci pořizování a zpracovávání návrhu Změny č. 2 ÚRP bylo postupováno dle ustanovení správního řádu, stavebního zákona a ZOZE a schváleného zadání vládou ČR. Vymezení akceleračních oblastí bylo

Poř. č.	Připomínkové místo	Číslo jednací	Článek	AO	Připomínka	Vyhodnocení
					○ ochrana půdy (zákon č. 334/1992 Sb.) ○ stavební zákon (zákon č. 283/2021 Sb.) ○ nesplněni podmínek směrnice EU RED III (nevhodně zvolená lokalita, nevyřešené dopady) ○ návrh může zasahovat do práva na příznivé životní prostředí a ochranu zdraví podle Listiny základních lidských práv a svobod (či. 31, či. 35, či. 11) ○ porušeni principu předběžné opatrnosti (ČI. 191 SFEU), návrh je předkládán bez dostatečných podkladů a při existenci důvodných pochybností o jeho dopadech Navržená oblast **má zásadní střety s přírodou, krajinou, vodou i životem obyvatel**. Tyto problémy nejsou odstraněny, pouze částečně zmirňovány. Návrh nemá dostatečné podklady, neřeší varianty a nehodnotí kumulativní dopady, proto **požaduji vyloučení akcelerační oblasti z návrhu.**	projednáno s obcemi a veřejností v rámci veřejného projednání v souladu s § 96 stavebního zákona. Tím byly zákonné nároky samospráv na zapojení do procesu plně respektovány. Všechny obce a veřejnost měly možnost uplatnit své připomínky od 14. 4. 2026 až do 1. 6. 2026 k návrhu Změny č. 2 ÚRP. § 68 správního řádu se podle § 174 odst. 1 správního řádu použije pro opatření obecné povahy přiměřeně. Soulad s požadavky stavebního zákona je popsán v odůvodnění Změny č. 2 ÚRP v kapitole II.1.b Vyhodnocení souladu s cíli a úkoly územního plánování a s požadavky stavebního zákona. Vymezení AO nemá vliv na vlastnická práva. Při vymezení AO nelze předjímat škody z výstavby a provozu konkrétních záměrů. Odpovědnost za škody má provozovatel větrné elektrárny, který odpovídá za její technický stav a bezpečnost provozu, a to podle občanského zákoníku (zákon č. 89/2012 Sb.). Větrné i fotovoltaické elektrárny jsou běžnou technologií s odhadnutelnými dopady na okolí. Za účelem stanovení možných dopadů akceleračních oblastí bylo provedeno biologické posouzení, posouzení vlivů na udržitelný rozvoj, a za účelem zabránění negativním dopadům nebo jejich zmírnění byla navržena celá řada podmínek v územním opatření, což je v souladu s principem předběžné opatrnosti, který mimo jiné vychází z čl. 191 Smlouvy o fungování Evropské unie (SFEU). Kumulativní posouzení vlivů na životní prostředí a veřejné zdraví bylo v rámci SEA provedeno pro každou AO (viz karty AO v příloze č. 2 SEA) i pro Změnu č. 2 ÚRP jako celek. V rámci ÚO pro všechny AOV byla stanovena podmínka vypracování hlukové studie, do níž budou zahrnuty všechny existující zdroje (např. formou podkladů z měření hluku). Kumulativní vlivy na jiné složky životního prostředí, např. na krajinný ráz, je možno stanovit tam, kde existují prostorově a výškově obdobné stavby a záměry, jako jsou VTE, jinak postrádá hodnocení kumulace smysl. Elektrárny jsou vybaveny detektory námrazy a vibrací, které zastaví provoz. Kromě speciálních nátěrů omezujících vznik námrazy se v případě stavby ve vyšších nadmořských výškách využívá vyhřívání listů rotorů (elektrické či horkovzdušné). Předejdou tak nejen poškození elektrárny, ale také odletování uvolněné námrazy do okolí. V každém případě jde o technický aspekt, který má být zohledněn při povolování konkrétních projektů. V rámci souvisejících územních opatření jsou stanoveny podmínky, které zajišťují ochranu protierozních opatření, funkčních melioračních zařízení, vodních toků a rovněž omezující možné

Poř. č.	Připomínkové místo	Číslo jednací	Článek	AO	Připomínka	Vyhodnocení
						terénní úpravy. Vzhledem k charakteru a rozsahu potenciálních záměrů se při naplnění podmínek nepředpokládá narušení vodního režimu v rámci akceleračních oblastí. Zákon č. 334/1992 Sb., o ochraně zemědělského půdního fondu (ZPF), se na záměry v AO vztahuje v plném rozsahu; orgán ochrany ZPF je v řízení o povolení záměru dotčeným orgánem. Vymezení AO v územním rozvojovém plánu (ÚRP) tento souhlas v žádném případě nenahrazuje. Riziko zhutnění půdy stavební technikou je eliminovatelné správnou organizací staveniště. Součástí územního opatření je rovněž podmínka, která zakazuje poškozování stávajících protierozních opatření. Dále nesmí být narušena funkce stávajících funkčních meliorací, nesmí vznikat neobhospodařovatelné zbytkové zemědělské pozemky a zemědělské pozemky bez přístupu k veřejně přístupné pozemní komunikaci. Na základě vypořádání stanovisek a připomínek byla stanovena podmínka na maximální celkovou plochu pro odnětí ZPF v AO pro záměry OZE. Do ÚO u všech AO pro VTE je zapracována podmínka zpracování hlukové studie a minimalizace shadow flicker efektu (u stroboskopického efektu je minimalizace zajištěna používanými materiály na lopatky VTE). Co se týká infrazvuku, je přítomen všude v prostředí, aniž by se projevoval jeho negativní vliv. U přírůstku infrazvuku z VTE nebyl dosud prokázán významný negativní vliv na veřejné zdraví, studie dále probíhají. Moderními měřicími metodami je již možno infrazvuk měřit, avšak v české legislativě nemá stanoven hlukový limit. Hygienický limit infrazvuku v komunálním prostředí sice není stanoven, ale existuje doporučená hodnota v ČSN ISO 7196 LG=90 dB nebo hladiny prahu slyšení pro jednotlivá frekvenční pásma v ČSN ISO 226. Kumulace hluku z více VTE bude vždy vyhodnocena hlukovou studií a následně ověřena měřením. Kumulace hluku z jiných než stacionárních zdrojů (silnice, železnice, letecká doprava, ...) se nedělá, tyto zdroje mají odlišné limity, proto nejsou kumulativně posuzovány (lze je v hlukové studii pro informaci sečíst). Světelné zatížení je minimalizováno vhodným umístěním a typem signálního světla na VTE tak, aby nebylo zatěžováno jeho okolí. U FVE je světelné zatížení řešeno podmínkami v územním opatřením, kde je stanoveno, že zde nebude trvalé osvětlení u záměrů OZE. Stroboskopický/shadow flicker efekt je eliminován nastavením automatického vypínání VTE v době, kdy by mohl střídající se stín lopatek VTE opakovaně dopadat na obytnou zástavbu – to je ošetřeno v územním opatření pro všechny AO

Poř. č.	Připomínkové místo	Číslo jednací	Článek	AO	Připomínka	Vyhodnocení
						pro VTE. Pro nízkofrekvenční zvuk a infrazvuk z VTE studie nenašly konzistentní důkazy spojující tyto frekvence s významným obtěžováním nebo přímými zdravotními účinky nad rámec normálních hladin zvuku. Projevuje se spíše nocebo efekt (problémy způsobuje očekávání hlukových vlivů, nikoliv vlivy samotné).
724.	Roman Vondrášek	MMR-32885-2026-81	99czj, 99czk	AOV56, AOV57	**<u>Připomínka k návrhu Změny č. 2 Územního rozvojového plánu ČR (ÚRP ČR)</u>** Podávám připomínku k návrhu vymezení akceleračních oblasti pro větrné elektrárny (VTE) v území: **AOV 56 Vrabčiny a AOV 57 Bílá skála, Plzeňský kraj**. Na základě níže uvedených důvodů **nesouhlasím** s tímto návrhem změny č. 2 ÚRP ČR, který se týká vymezení akceleračních oblasti pro výrobu energie z obnovitelných zdrojů. Uvádím základní **důvody**: ○ **Nedostatky návrhu** ○ návrh není dostatečně odůvodněn a **chybí konkrétní podklady** (zákon č. 500/2004 Sb.) ○ nebyly dostatečně posouzeny **dopady na životní prostředí** (zákon č. 100/2001 Sb.) ○ hrozí **narušení krajiny a přírody** (zákon č. 114/1992 Sb.) ○ návrh **nerespektuje ochranu hodnot území a kvalitu bydlení** (zákon č. 283/2021 Sb.) ○ nebyly posouzeny jiné **varianty řešení, zejména využiti brownfieldů** (opuštěných a již narušených ploch) a návrh tak neodůvodněně zasahuje do volné krajiny ○ vychází **pouze z expertních odhadů** (počet věži, výkon, rozmístěni) ○ návrh **řeší problémy až dodatečně**, místo aby jim předešel ○ nejsou dostatečně vyhodnoceny **kumulativní dopady více záměrů v území** ○ **Příroda a krajina** ○ výskyt chráněných druhů (ptáci, netopýři) a zásah do migračních tras ○ narušeni prvků ÚSES (biokoridory) ○ zásadní změna krajiny a její industrializace ○ dominantní stavby (až cca 250 m vysoké) viditelné na velké vzdálenosti ○ chybí posouzení nočního osvětleni ○ nedostatečně řešen kumulativní vliv vice větrných elektráren ○ **Voda a klima** ○ narušeni vsakováni vody do půdy a změna odtokových poměrů ○ zhoršeni schopnosti krajiny zadržovat vodu a riziko vysychání krajiny ○ nedostatečné odstupy od vodních toků ○ chybí posouzení vlivu na mikroklima ○ **Zemědělská půda** ○ zábor a znehodnoceni kvalitní půdy ○ možné zásahy do půd I. a ||. třídy ochrany (nejcennější půdy) ○ zhutněni půdy a zvýšení eroze a rozdělení (fragmentace) pozemků ○ nejasný stav a poškozeni meliorací ○ **Dopady na obyvatele** ○ hluk a jeho dlouhodobý vliv ○ blikání stínů (stroboskopický efekt) ○ změna charakteru bydlení ○ pokles hodnoty nemovitosti ○ není dostatečně vysvětleno, jak byla stanovena vzdálenost od obytné zástavby ○ **Technická a bezpečnostní rizika** ○ odlet ledu z rotorů v zimě ○ zásah bleskem ○ požáry zařízeni (obtížně zvládnutelné zásahy) ○ pád částí konstrukce ○ únik provozních kapalin	***Akceptováno částečně.*** *Akcelerační oblast AOV56 – Vrabčiny byla redukována.* *Akcelerační oblast AOV57 – Bílá Skála je vymezena v souladu se zákonem č. 249/2025 Sb. (ZOZE) a nařízením vlády č. 507/2025 Sb.* Návrh Změny č. 2 ÚRP ČR byl zpracován v souladu s příslušnými právními předpisy a vlivy návrhu na životní prostředí, přírodu, krajinu, vodní režim i zemědělský půdní fond byly posouzeny na úrovni koncepce v rámci strategického posouzení vlivů na životní prostředí (SEA) a vyhodnocení vlivů na udržitelný rozvoj území (VVURÚ), jež jsou součástí odůvodnění Z2 ÚRP. Pro akcelerační oblasti AOV56 Vrabčiny a AOV57 Bílá skála bylo zpracováno biologické posouzení podle § 11 odst. 3, resp. 4 zákona č. 249/2025 Sb. (ZOZE) a jeho výsledky byly promítnuty do podmínek a zmírňujících opatření v územních opatřeních. Uplatněné námitky týkající se ochrany biodiverzity, chráněných druhů živočichů, prvků ÚSES, vodního hospodářství, zemědělské půdy, hlukových vlivů, stroboskopického efektu i bezpečnostních rizik provozu větrných elektráren jsou zohledněny v podmínkách územních opatření, jež budou závazně dodržena v navazujících řízeních podle stavebního zákona a zvláštních předpisů. Vymezení akcelerační oblasti AOV56 Vrabčiny bylo v rámci Z2 ÚRP oproti původnímu návrhu zmenšeno s ohledem na zjištěné střety. Záměry situované v akceleračních oblastech jsou osvobozeny od posuzování vlivů na životní prostředí podle zákona č. 100/2001 Sb. v souladu s § 28 zákona č. 249/2025 Sb. a jsou povoleny v navazujících řízeních bez EIA. Soulad Z2 ÚRP se směrnicí Evropského parlamentu a Rady (EU) 2023/2413 (RED III) byl ověřen v průběhu přípravy návrhu. Námitky o rozporu návrhu s právními předpisy ČR a EU, včetně zákona č. 100/2001 Sb. a směrnice RED III, neprokázaly skutečné porušení těchto předpisů v procesu pořizování Z2 URP. V rámci pořizování a zpracovávání návrhu Změny č. 2 ÚRP bylo postupováno dle ustanovení správního řádu, stavebního zákona a ZOZE a schváleného zadání

Poř. č.	Připomínkové místo	Číslo jednací	Článek	AO	Připomínka	Vyhodnocení
					○ šířeni požáru do krajiny ○ kontaminace půdy a vody Není jasné, kdo nese **odpovědnost za škody na zdraví a majetku**. ○ **Kumulace vlivů** ○ sčítáni hluku, zásahů do krajiny a vizuální zátěže ○ dopady více elektráren nejsou vyhodnoceny společně ○ výsledný dopad na životní prostředí i lidi může být výrazně vyšší ○ **Rozpor se zákony ČR a EU** ○ správní řád (zákon č. 500/2004 Sb.) ○ ochrana přírody (zákon č. 114/1992 Sb.) ○ EIA (zákon č. 100/2001 Sb.) ○ ochrana půdy (zákon č. 334/1992 Sb.) ○ stavební zákon (zákon č. 283/2021 Sb.) ○ nesplněni podmínek směrnice EU RED III (nevhodně zvolená lokalita, nevyřešené dopady) ○ návrh může zasahovat do práva na příznivé životní prostředí a ochranu zdraví podle Listiny základních lidských práv a svobod (či. 31, či. 35, či. 11) ○ porušeni principu předběžné opatrnosti (ČI. 191 SFEU), návrh je předkládán bez dostatečných podkladů a při existenci důvodných pochybností o jeho dopadech Navržená oblast **má zásadní střety s přírodou, krajinou, vodou i životem obyvatel**. Tyto problémy nejsou odstraněny, pouze částečně zmirňovány. Návrh nemá dostatečné podklady, neřeší varianty a nehodnotí kumulativní dopady, proto **požaduji vyloučení akcelerační oblasti z návrhu.**	vládou ČR. Vymezení akceleračních oblastí bylo projednáno s obcemi a veřejností v rámci veřejného projednání v souladu s § 96 stavebního zákona. Tím byly zákonné nároky samospráv na zapojení do procesu plně respektovány. Všechny obce a veřejnost měly možnost uplatnit své připomínky od 14. 4. 2026 až do 1. 6. 2026 k návrhu Změny č. 2 ÚRP. V rámci pořizování a zpracovávání návrhu Změny č. 2 ÚRP bylo postupováno dle ustanovení správního řádu, stavebního zákona a ZOZE a schváleného zadání vládou ČR. Vymezení akceleračních oblastí bylo projednáno s obcemi a veřejností v rámci veřejného projednání v souladu s § 96 stavebního zákona. Tím byly zákonné nároky samospráv na zapojení do procesu plně respektovány. Všechny obce a veřejnost měly možnost uplatnit své připomínky od 14. 4. 2026 až do 1. 6. 2026 k návrhu Změny č. 2 ÚRP. § 68 správního řádu se podle § 174 odst. 1 správního řádu použije pro opatření obecné povahy přiměřeně. Soulad s požadavky stavebního zákona je popsán v odůvodnění Změny č. 2 ÚRP v kapitole II.1.b Vyhodnocení souladu s cíli a úkoly územního plánování a s požadavky stavebního zákona. Vymezení AO nemá vliv na vlastnická práva. Při vymezení AO nelze předjímat škody z výstavby a provozu konkrétních záměrů. Odpovědnost za škody má provozovatel větrné elektrárny, který odpovídá za její technický stav a bezpečnost provozu, a to podle občanského zákoníku (zákon č. 89/2012 Sb.). Větrné i fotovoltaické elektrárny jsou běžnou technologií s odhadnutelnými dopady na okolí. Za účelem stanovení možných dopadů akceleračních oblastí bylo provedeno biologické posouzení, posouzení vlivů na udržitelný rozvoj, a za účelem zabránění negativním dopadům nebo jejich zmírnění byla navržena celá řada podmínek v územním opatření, což je v souladu s principem předběžné opatrnosti, který mimo jiné vychází z čl. 191 Smlouvy o fungování Evropské unie (SFEU). Kumulativní posouzení vlivů na životní prostředí a veřejné zdraví bylo v rámci SEA provedeno pro každou AO (viz karty AO v příloze č. 2 SEA) i pro Změnu č. 2 ÚRP jako celek. V rámci ÚO pro všechny AOV byla stanovena podmínka vypracování hlukové studie, do níž budou zahrnuty všechny existující zdroje (např. formou podkladů z měření hluku). Kumulativní vlivy na jiné složky životního prostředí, např. na krajinný ráz, je možno stanovit tam, kde existují prostorově a výškově obdobné stavby a záměry, jako jsou VTE, jinak postrádá hodnocení kumulace smysl. Elektrárny jsou vybaveny detektory námrazy a vibrací, které zastaví provoz. Kromě speciálních nátěrů

Poř. č.	Připomínkové místo	Číslo jednací	Článek	AO	Připomínka	Vyhodnocení
						omezujících vznik námrazy se v případě stavby ve vyšších nadmořských výškách využívá vyhřívání listů rotorů (elektrické či horkovzdušné). Předejdou tak nejen poškození elektrárny, ale také odletování uvolněné námrazy do okolí. V každém případě jde o technický aspekt, který má být zohledněn při povolování konkrétních projektů. V rámci souvisejících územních opatření jsou stanoveny podmínky, které zajišťují ochranu protierozních opatření, funkčních melioračních zařízení, vodních toků a rovněž omezující možné terénní úpravy. Vzhledem k charakteru a rozsahu potenciálních záměrů se při naplnění podmínek nepředpokládá narušení vodního režimu v rámci akceleračních oblastí. Zákon č. 334/1992 Sb., o ochraně zemědělského půdního fondu (ZPF), se na záměry v AO vztahuje v plném rozsahu; orgán ochrany ZPF je v řízení o povolení záměru dotčeným orgánem. Vymezení AO v územním rozvojovém plánu (ÚRP) tento souhlas v žádném případě nenahrazuje. Riziko zhutnění půdy stavební technikou je eliminovatelné správnou organizací staveniště. Součástí územního opatření je rovněž podmínka, která zakazuje poškozování stávajících protierozních opatření. Dále nesmí být narušena funkce stávajících funkčních meliorací, nesmí vznikat neobhospodařovatelné zbytkové zemědělské pozemky a zemědělské pozemky bez přístupu k veřejně přístupné pozemní komunikaci. Na základě vypořádání stanovisek a připomínek byla stanovena podmínka na maximální celkovou plochu pro odnětí ZPF v AO pro záměry OZE. Do ÚO u všech AO pro VTE je zapracována podmínka zpracování hlukové studie a minimalizace shadow flicker efektu (u stroboskopického efektu je minimalizace zajištěna používanými materiály na lopatky VTE). Co se týká infrazvuku, je přítomen všude v prostředí, aniž by se projevoval jeho negativní vliv. U přírůstku infrazvuku z VTE nebyl dosud prokázán významný negativní vliv na veřejné zdraví, studie dále probíhají. Moderními měřicími metodami je již možno infrazvuk měřit, avšak v české legislativě nemá stanoven hlukový limit. Hygienický limit infrazvuku v komunálním prostředí sice není stanoven, ale existuje doporučená hodnota v ČSN ISO 7196 LG=90 dB nebo hladiny prahu slyšení pro jednotlivá frekvenční pásma v ČSN ISO 226. Kumulace hluku z více VTE bude vždy vyhodnocena hlukovou studií a následně ověřena měřením. Kumulace hluku z jiných než stacionárních zdrojů (silnice, železnice, letecká doprava, ...) se nedělá, tyto zdroje mají odlišné limity, proto nejsou

Poř. č.	Připomínkové místo	Číslo jednací	Článek	AO	Připomínka	Vyhodnocení
						kumulativně posuzovány (lze je v hlukové studii pro informaci sečíst). Světelné zatížení je minimalizováno vhodným umístěním a typem signálního světla na VTE tak, aby nebylo zatěžováno jeho okolí. U FVE je světelné zatížení řešeno podmínkami v územním opatřením, kde je stanoveno, že zde nebude trvalé osvětlení u záměrů OZE. Stroboskopický/shadow flicker efekt je eliminován nastavením automatického vypínání VTE v době, kdy by mohl střídající se stín lopatek VTE opakovaně dopadat na obytnou zástavbu – to je ošetřeno v územním opatření pro všechny AO pro VTE. Pro nízkofrekvenční zvuk a infrazvuk z VTE studie nenašly konzistentní důkazy spojující tyto frekvence s významným obtěžováním nebo přímými zdravotními účinky nad rámec normálních hladin zvuku. Projevuje se spíše nocebo efekt (problémy způsobuje očekávání hlukových vlivů, nikoliv vlivy samotné).
725.	Blanka Šteklová	MMR-32887-2026-81	99czj, 99czk	AOV56, AOV57	**<u>Připomínka k návrhu Změny č. 2 Územního rozvojového plánu ČR (ÚRP ČR)</u>** Podávám připomínku k návrhu vymezení akceleračních oblasti pro větrné elektrárny (VTE) v území: **AOV 56 Vrabčiny a AOV 57 Bílá skála, Plzeňský kraj**. Na základě níže uvedených důvodů **nesouhlasím** s tímto návrhem změny č. 2 ÚRP ČR, který se týká vymezení akceleračních oblasti pro výrobu energie z obnovitelných zdrojů. Uvádím základní **důvody**: ○ **Nedostatky návrhu** ○ návrh není dostatečně odůvodněn a **chybí konkrétní podklady** (zákon č. 500/2004 Sb.) ○ nebyly dostatečně posouzeny **dopady na životní prostředí** (zákon č. 100/2001 Sb.) ○ hrozí **narušení krajiny a přírody** (zákon č. 114/1992 Sb.) ○ návrh **nerespektuje ochranu hodnot území a kvalitu bydlení** (zákon č. 283/2021 Sb.) ○ nebyly posouzeny jiné **varianty řešení, zejména využiti brownfieldů** (opuštěných a již narušených ploch) a návrh tak neodůvodněně zasahuje do volné krajiny ○ vychází **pouze z expertních odhadů** (počet věži, výkon, rozmístěni) ○ návrh **řeší problémy až dodatečně**, místo aby jim předešel ○ nejsou dostatečně vyhodnoceny **kumulativní dopady více záměrů v území** ○ **Příroda a krajina** ○ výskyt chráněných druhů (ptáci, netopýři) a zásah do migračních tras ○ narušeni prvků ÚSES (biokoridory) ○ zásadní změna krajiny a její industrializace ○ dominantní stavby (až cca 250 m vysoké) viditelné na velké vzdálenosti ○ chybí posouzení nočního osvětleni ○ nedostatečně řešen kumulativní vliv vice větrných elektráren ○ **Voda a klima** ○ narušeni vsakováni vody do půdy a změna odtokových poměrů ○ zhoršeni schopnosti krajiny zadržovat vodu a riziko vysychání krajiny ○ nedostatečné odstupy od vodních toků ○ chybí posouzení vlivu na mikroklima ○ **Zemědělská půda** ○ zábor a znehodnoceni kvalitní půdy ○ možné zásahy do půd I. a II. třídy ochrany (nejcennější půdy) ○ zhutněni půdy a zvýšení eroze a rozdělení (fragmentace) pozemků	***Akceptováno částečně.*** *Akcelerační oblast AOV56 – Vrabčiny byla redukována.* *Akcelerační oblast AOV57 – Bílá Skála je vymezena v souladu se zákonem č. 249/2025 Sb. (ZOZE) a nařízením vlády č. 507/2025 Sb.* Návrh Změny č. 2 ÚRP ČR byl zpracován v souladu s příslušnými právními předpisy a vlivy návrhu na životní prostředí, přírodu, krajinu, vodní režim i zemědělský půdní fond byly posouzeny na úrovni koncepce v rámci strategického posouzení vlivů na životní prostředí (SEA) a vyhodnocení vlivů na udržitelný rozvoj území (VVURÚ), jež jsou součástí odůvodnění Z2 ÚRP. Pro akcelerační oblasti AOV56 Vrabčiny a AOV57 Bílá skála bylo zpracováno biologické posouzení podle § 11 odst. 3, resp. 4 zákona č. 249/2025 Sb. (ZOZE) a jeho výsledky byly promítnuty do podmínek a zmírňujících opatření v územních opatřeních. Uplatněné námitky týkající se ochrany biodiverzity, chráněných druhů živočichů, prvků ÚSES, vodního hospodářství, zemědělské půdy, hlukových vlivů, stroboskopického efektu i bezpečnostních rizik provozu větrných elektráren jsou zohledněny v podmínkách územních opatření, jež budou závazně dodržena v navazujících řízeních podle stavebního zákona a zvláštních předpisů. Vymezení akcelerační oblasti AOV56 Vrabčiny bylo v rámci Z2 ÚRP oproti původnímu návrhu zmenšeno s ohledem na zjištěné střety. Záměry situované v akceleračních oblastech jsou osvobozeny od posuzování vlivů na životní prostředí podle zákona č. 100/2001 Sb. v souladu s §

Poř. č.	Připomínkové místo	Číslo jednací	Článek	AO	Připomínka	Vyhodnocení
					○ nejasný stav a poškozeni meliorací ○ **Dopady na obyvatele** ○ hluk a jeho dlouhodobý vliv ○ blikání stínů (stroboskopický efekt) ○ změna charakteru bydlení ○ pokles hodnoty nemovitosti ○ není dostatečně vysvětleno, jak byla stanovena vzdálenost od obytné zástavby ○ **Technická a bezpečnostní rizika** ○ odlet ledu z rotorů v zimě ○ zásah bleskem ○ požáry zařízeni (obtížně zvládnutelné zásahy) ○ pád částí konstrukce ○ únik provozních kapalin ○ šířeni požáru do krajiny ○ kontaminace půdy a vody Není jasné, kdo nese **odpovědnost za škody na zdraví a majetku**. ○ **Kumulace vlivů** ○ sčítáni hluku, zásahů do krajiny a vizuální zátěže ○ dopady více elektráren nejsou vyhodnoceny společně ○ výsledný dopad na životní prostředí i lidi může být výrazně vyšší ○ **Rozpor se zákony ČR a EU** ○ správní řád (zákon č. 500/2004 Sb.) ○ ochrana přírody (zákon č. 114/1992 Sb.) ○ EIA (zákon č. 100/2001 Sb.) ○ ochrana půdy (zákon č. 334/1992 Sb.) ○ stavební zákon (zákon č. 283/2021 Sb.) ○ nesplněni podmínek směrnice EU RED III (nevhodně zvolená lokalita, nevyřešené dopady) ○ návrh může zasahovat do práva na příznivé životní prostředí a ochranu zdraví podle Listiny základních lidských práv a svobod (či. 31, či. 35, či. 11) ○ porušeni principu předběžné opatrnosti (ČI. 191 SFEU), návrh je předkládán bez dostatečných podkladů a při existenci důvodných pochybností o jeho dopadech Navržená oblast **má zásadní střety s přírodou, krajinou, vodou i životem obyvatel**. Tyto problémy nejsou odstraněny, pouze částečně zmirňovány. Návrh nemá dostatečné podklady, neřeší varianty a nehodnotí kumulativní dopady, proto **požaduji vyloučení akcelerační oblasti z návrhu.**	28 zákona č. 249/2025 Sb. a jsou povoleny v navazujících řízeních bez EIA. Soulad Z2 ÚRP se směrnicí Evropského parlamentu a Rady (EU) 2023/2413 (RED III) byl ověřen v průběhu přípravy návrhu. Námitky o rozporu návrhu s právními předpisy ČR a EU, včetně zákona č. 100/2001 Sb. a směrnice RED III, neprokázaly skutečné porušení těchto předpisů v procesu pořizování Z2 URP. V rámci pořizování a zpracovávání návrhu Změny č. 2 ÚRP bylo postupováno dle ustanovení správního řádu, stavebního zákona a ZOZE a schváleného zadání vládou ČR. Vymezení akceleračních oblastí bylo projednáno s obcemi a veřejností v rámci veřejného projednání v souladu s § 96 stavebního zákona. Tím byly zákonné nároky samospráv na zapojení do procesu plně respektovány. Všechny obce a veřejnost měly možnost uplatnit své připomínky od 14. 4. 2026 až do 1. 6. 2026 k návrhu Změny č. 2 ÚRP. V rámci pořizování a zpracovávání návrhu Změny č. 2 ÚRP bylo postupováno dle ustanovení správního řádu, stavebního zákona a ZOZE a schváleného zadání vládou ČR. Vymezení akceleračních oblastí bylo projednáno s obcemi a veřejností v rámci veřejného projednání v souladu s § 96 stavebního zákona. Tím byly zákonné nároky samospráv na zapojení do procesu plně respektovány. Všechny obce a veřejnost měly možnost uplatnit své připomínky od 14. 4. 2026 až do 1. 6. 2026 k návrhu Změny č. 2 ÚRP. § 68 správního řádu se podle § 174 odst. 1 správního řádu použije pro opatření obecné povahy přiměřeně. Soulad s požadavky stavebního zákona je popsán v odůvodnění Změny č. 2 ÚRP v kapitole II.1.b Vyhodnocení souladu s cíli a úkoly územního plánování a s požadavky stavebního zákona. Vymezení AO nemá vliv na vlastnická práva. Při vymezení AO nelze předjímat škody z výstavby a provozu konkrétních záměrů. Odpovědnost za škody má provozovatel větrné elektrárny, který odpovídá za její technický stav a bezpečnost provozu, a to podle občanského zákoníku (zákon č. 89/2012 Sb.). Větrné i fotovoltaické elektrárny jsou běžnou technologií s odhadnutelnými dopady na okolí. Za účelem stanovení možných dopadů akceleračních oblastí bylo provedeno biologické posouzení, posouzení vlivů na udržitelný rozvoj, a za účelem zabránění negativním dopadům nebo jejich zmírnění byla navržena celá řada podmínek v územním opatření, což je v souladu s principem předběžné opatrnosti, který mimo jiné vychází z čl. 191 Smlouvy o fungování Evropské unie (SFEU).

Příloha č. 5e – Vyhodnocení připomínek obcí a veřejnosti

Poř. č.	Připomínkové místo	Číslo jednací	Článek	AO	Připomínka	Vyhodnocení
						Kumulativní posouzení vlivů na životní prostředí a veřejné zdraví bylo v rámci SEA provedeno pro každou AO (viz karty AO v příloze č. 2 SEA) i pro Změnu č. 2 ÚRP jako celek. V rámci ÚO pro všechny AOV byla stanovena podmínka vypracování hlukové studie, do níž budou zahrnuty všechny existující zdroje (např. formou podkladů z měření hluku). Kumulativní vlivy na jiné složky životního prostředí, např. na krajinný ráz, je možno stanovit tam, kde existují prostorově a výškově obdobné stavby a záměry, jako jsou VTE, jinak postrádá hodnocení kumulace smysl. Elektrárny jsou vybaveny detektory námrazy a vibrací, které zastaví provoz. Kromě speciálních nátěrů omezujících vznik námrazy se v případě stavby ve vyšších nadmořských výškách využívá vyhřívání listů rotorů (elektrické či horkovzdušné). Předejdou tak nejen poškození elektrárny, ale také odletování uvolněné námrazy do okolí. V každém případě jde o technický aspekt, který má být zohledněn při povolování konkrétních projektů. V rámci souvisejících územních opatření jsou stanoveny podmínky, které zajišťují ochranu protierozních opatření, funkčních melioračních zařízení, vodních toků a rovněž omezující možné terénní úpravy. Vzhledem k charakteru a rozsahu potenciálních záměrů se při naplnění podmínek nepředpokládá narušení vodního režimu v rámci akceleračních oblastí. Zákon č. 334/1992 Sb., o ochraně zemědělského půdního fondu (ZPF), se na záměry v AO vztahuje v plném rozsahu; orgán ochrany ZPF je v řízení o povolení záměru dotčeným orgánem. Vymezení AO v územním rozvojovém plánu (ÚRP) tento souhlas v žádném případě nenahrazuje. Riziko zhutnění půdy stavební technikou je eliminovatelné správnou organizací staveniště. Součástí územního opatření je rovněž podmínka, která zakazuje poškozování stávajících protierozních opatření. Dále nesmí být narušena funkce stávajících funkčních meliorací, nesmí vznikat neobhospodařovatelné zbytkové zemědělské pozemky a zemědělské pozemky bez přístupu k veřejně přístupné pozemní komunikaci. Na základě vypořádání stanovisek a připomínek byla stanovena podmínka na maximální celkovou plochu pro odnětí ZPF v AO pro záměry OZE. Do ÚO u všech AO pro VTE je zapracována podmínka zpracování hlukové studie a minimalizace shadow flicker efektu (u stroboskopického efektu je minimalizace zajištěna používanými materiály na lopatky VTE). Co se týká infrazvuku, je přítomen všude v prostředí, aniž by se projevoval jeho negativní vliv. U

Poř. č.	Připomínkové místo	Číslo jednací	Článek	AO	Připomínka	Vyhodnocení
						přírůstku infrazvuku z VTE nebyl dosud prokázán významný negativní vliv na veřejné zdraví, studie dále probíhají. Moderními měřicími metodami je již možno infrazvuk měřit, avšak v české legislativě nemá stanoven hlukový limit. Hygienický limit infrazvuku v komunálním prostředí sice není stanoven, ale existuje doporučená hodnota v ČSN ISO 7196 LG=90 dB nebo hladiny prahu slyšení pro jednotlivá frekvenční pásma v ČSN ISO 226. Kumulace hluku z více VTE bude vždy vyhodnocena hlukovou studií a následně ověřena měřením. Kumulace hluku z jiných než stacionárních zdrojů (silnice, železnice, letecká doprava, ...) se nedělá, tyto zdroje mají odlišné limity, proto nejsou kumulativně posuzovány (lze je v hlukové studii pro informaci sečíst). Světelné zatížení je minimalizováno vhodným umístěním a typem signálního světla na VTE tak, aby nebylo zatěžováno jeho okolí. U FVE je světelné zatížení řešeno podmínkami v územním opatřením, kde je stanoveno, že zde nebude trvalé osvětlení u záměrů OZE. Stroboskopický/shadow flicker efekt je eliminován nastavením automatického vypínání VTE v době, kdy by mohl střídající se stín lopatek VTE opakovaně dopadat na obytnou zástavbu - to je ošetřeno v územním opatření pro všechny AO pro VTE. Pro nízkofrekvenční zvuk a infrazvuk z VTE studie nenašly konzistentní důkazy spojující tyto frekvence s významným obtěžováním nebo přímými zdravotními účinky nad rámec normálních hladin zvuku. Projevuje se spíše nocebo efekt (problémy způsobuje očekávání hlukových vlivů, nikoliv vlivy samotné).
726.	Marie Pflégrová	MMR-32889-2026-81	99czj, 99czk	AOV56, AOV57	**<u>Připomínka k návrhu Změny č. 2 Územního rozvojového plánu ČR (ÚRP ČR)</u>** Podávám připomínku k návrhu vymezení akceleračních oblasti pro větrné elektrárny (VTE) v území: **AOV 56 Vrabčiny a AOV 57 Bílá skála, Plzeňský kraj**. Na základě níže uvedených důvodů **nesouhlasím** s tímto návrhem změny č. 2 ÚRP ČR, který se týká vymezení akceleračních oblasti pro výrobu energie z obnovitelných zdrojů. Uvádím základní **důvody**: ○ **Nedostatky návrhu** ○ návrh není dostatečně odůvodněn a **chybí konkrétní podklady** (zákon č. 500/2004 Sb.) ○ nebyly dostatečně posouzeny **dopady na životní prostředí** (zákon č. 100/2001 Sb.) ○ hrozí **narušení krajiny a přírody** (zákon č. 114/1992 Sb.) ○ návrh **nerespektuje ochranu hodnot území a kvalitu bydlení** (zákon č. 283/2021 Sb.) ○ nebyly posouzeny jiné **varianty řešení, zejména využiti brownfieldů** (opuštěných a již narušených ploch) a návrh tak neodůvodněně zasahuje do volné krajiny ○ vychází **pouze z expertních odhadů** (počet věži, výkon, rozmístěni) ○ návrh **řeší problémy až dodatečně**, místo aby jim předešel ○ nejsou dostatečně vyhodnoceny **kumulativní dopady více záměrů v území** ○ **Příroda a krajina** ○ výskyt chráněných druhů (ptáci, netopýři) a zásah do migračních tras ○ narušeni prvků ÚSES (biokoridory)	***Akceptováno částečně.*** *Akcelerační oblast AOV56 – Vrabčiny byla redukována.* *Akcelerační oblast AOV57 – Bílá Skála je vymezena v souladu se zákonem č. 249/2025 Sb. (ZOZE) a nařízením vlády č. 507/2025 Sb.* Vlivy navržených akceleračních oblastí AOV56 Vrabčiny a AOV57 Bílá skála byly posouzeny na úrovni koncepce v rámci strategického hodnocení vlivů na životní prostředí (SEA) a vyhodnocení vlivů na udržitelný rozvoj území (VVURU), které jsou nedílnou součástí odůvodnění Z2 ÚRP. Pro obě akcelerační oblasti bylo zpracováno biologické posouzení dle § 11 odst. 3, resp. 4 zákona o podpoře využívání obnovitelných zdrojů (ZOZE), jehož výsledky byly promítnuty do podmínek a zmírňujících opatření obsažených v územních opatřeních Z2 ÚRP, včetně ochrany chráněných druhů živočichů (ptáků,

Poř. č.	Připomínkové místo	Číslo jednací	Článek	AO	Připomínka	Vyhodnocení
					○ zásadní změna krajiny a její industrializace ○ dominantní stavby (až cca 250 m vysoké) viditelné na velké vzdálenosti ○ chybí posouzení nočního osvětleni ○ nedostatečně řešen kumulativní vliv vice větrných elektráren ○ **Voda a klima** ○ narušeni vsakováni vody do půdy a změna odtokových poměrů ○ zhoršeni schopnosti krajiny zadržovat vodu a riziko vysychání krajiny ○ nedostatečné odstupy od vodních toků ○ chybí posouzení vlivu na mikroklima ○ **Zemědělská půda** ○ zábor a znehodnoceni kvalitní půdy ○ možné zásahy do půd I. a ||. třídy ochrany (nejcennější půdy) ○ zhutněni půdy a zvýšení eroze a rozdělení (fragmentace) pozemků ○ nejasný stav a poškozeni meliorací ○ **Dopady na obyvatele** ○ hluk a jeho dlouhodobý vliv ○ blikání stínů (stroboskopický efekt) ○ změna charakteru bydlení ○ pokles hodnoty nemovitosti ○ není dostatečně vysvětleno, jak byla stanovena vzdálenost od obytné zástavby ○ **Technická a bezpečnostní rizika** ○ odlet ledu z rotorů v zimě ○ zásah bleskem ○ požáry zařízeni (obtížně zvládnutelné zásahy) ○ pád částí konstrukce ○ únik provozních kapalin ○ šířeni požáru do krajiny ○ kontaminace půdy a vody Není jasné, kdo nese **odpovědnost za škody na zdraví a majetku**. ○ **Kumulace vlivů** ○ sčítáni hluku, zásahů do krajiny a vizuální zátěže ○ dopady více elektráren nejsou vyhodnoceny společně ○ výsledný dopad na životní prostředí i lidi může být výrazně vyšší ○ **Rozpor se zákony ČR a EU** ○ správní řád (zákon č. 500/2004 Sb.) ○ ochrana přírody (zákon č. 114/1992 Sb.) ○ EIA (zákon č. 100/2001 Sb.) ○ ochrana půdy (zákon č. 334/1992 Sb.) ○ stavební zákon (zákon č. 283/2021 Sb.) ○ nesplněni podmínek směrnice EU RED III (nevhodně zvolená lokalita, nevyřešené dopady) ○ návrh může zasahovat do práva na příznivé životní prostředí a ochranu zdraví podle Listiny základních lidských práv a svobod (či. 31, či. 35, či. 11) ○ porušeni principu předběžné opatrnosti (ČI. 191 SFEU), návrh je předkládán bez dostatečných podkladů a při existenci důvodných pochybností o jeho dopadech Navržená oblast **má zásadní střety s přírodou, krajinou, vodou i životem obyvatel**. Tyto problémy nejsou odstraněny, pouze částečně zmirňovány. Návrh nemá dostatečné podklady, neřeší varianty a nehodnotí kumulativní dopady, proto **požaduji vyloučení akcelerační oblasti z návrhu.**	netopýrů), prvků ÚSES, krajinného rázu, zemědělského půdního fondu a vodního hospodářství. Plocha akcelerační oblasti AOV56 Vrabčiny byla na základě výsledků tohoto posouzení v průběhu pořizování Z2 ÚRP zmenšena. Záměry na výstavbu větrných elektráren v akceleračních oblastech jsou dle § 28 zákona č. 249/2025 Sb. osvobozeny od posuzování vlivů na životní prostředí (EIA) a budou povoleny v navazujících řízeních dle stavebního zákona a zvláštních předpisů, v nichž bude zajištěno dodržení všech zákonných požadavků na ochranu přírody, zdraví obyvatel i bezpečnosti. Námitky týkající se nedostatečných podkladů, absence variantního řešení a kumulativních dopadů jsou vypořádány na úrovni SEA/VVURU, jež hodnotí vlivy celé koncepce včetně kumulativních efektů více záměrů v území. Námitky o rozporu návrhu s právními předpisy ČR a EU, včetně zákona č. 100/2001 Sb. a směrnice RED III, neprokázaly skutečné porušení těchto předpisů v procesu pořizování Z2 URP. Námitky o rozporu návrhu s právními předpisy ČR a EU, včetně zákona č. 100/2001 Sb. a směrnice RED III, neprokázaly skutečné porušení těchto předpisů v procesu pořizování Z2 URP. V rámci pořizování a zpracovávání návrhu Změny č. 2 ÚRP bylo postupováno dle ustanovení správního řádu, stavebního zákona a ZOZE a schváleného zadání vládou ČR. Vymezení akceleračních oblastí bylo projednáno s obcemi a veřejností v rámci veřejného projednání v souladu s § 96 stavebního zákona. Tím byly zákonné nároky samospráv na zapojení do procesu plně respektovány. Všechny obce a veřejnost měly možnost uplatnit své připomínky od 14. 4. 2026 až do 1. 6. 2026 k návrhu Změny č. 2 ÚRP. V rámci pořizování a zpracovávání návrhu Změny č. 2 ÚRP bylo postupováno dle ustanovení správního řádu, stavebního zákona a ZOZE a schváleného zadání vládou ČR. Vymezení akceleračních oblastí bylo projednáno s obcemi a veřejností v rámci veřejného projednání v souladu s § 96 stavebního zákona. Tím byly zákonné nároky samospráv na zapojení do procesu plně respektovány. Všechny obce a veřejnost měly možnost uplatnit své připomínky od 14. 4. 2026 až do 1. 6. 2026 k návrhu Změny č. 2 ÚRP. § 68 správního řádu se podle § 174 odst. 1 správního řádu použije pro opatření obecné povahy přiměřeně. Soulad s požadavky stavebního zákona je popsán v odůvodnění Změny č. 2 ÚRP v kapitole II.1.b

Poř. č.	Připomínkové místo	Číslo jednací	Článek	AO	Připomínka	Vyhodnocení
						Vyhodnocení souladu s cíli a úkoly územního plánování a s požadavky stavebního zákona. Vymezení AO nemá vliv na vlastnická práva. Při vymezení AO nelze předjímat škody z výstavby a provozu konkrétních záměrů. Odpovědnost za škody má provozovatel větrné elektrárny, který odpovídá za její technický stav a bezpečnost provozu, a to podle občanského zákoníku (zákon č. 89/2012 Sb.). Větrné i fotovoltaické elektrárny jsou běžnou technologií s odhadnutelnými dopady na okolí. Za účelem stanovení možných dopadů akceleračních oblastí bylo provedeno biologické posouzení, posouzení vlivů na udržitelný rozvoj, a za účelem zabránění negativním dopadům nebo jejich zmírnění byla navržena celá řada podmínek v územním opatření, což je v souladu s principem předběžné opatrnosti, který mimo jiné vychází z čl. 191 Smlouvy o fungování Evropské unie (SFEU). Kumulativní posouzení vlivů na životní prostředí a veřejné zdraví bylo v rámci SEA provedeno pro každou AO (viz karty AO v příloze č. 2 SEA) i pro Změnu č. 2 ÚRP jako celek. V rámci ÚO pro všechny AOV byla stanovena podmínka vypracování hlukové studie, do níž budou zahrnuty všechny existující zdroje (např. formou podkladů z měření hluku). Kumulativní vlivy na jiné složky životního prostředí, např. na krajinný ráz, je možno stanovit tam, kde existují prostorově a výškově obdobné stavby a záměry, jako jsou VTE, jinak postrádá hodnocení kumulace smysl. Elektrárny jsou vybaveny detektory námrazy a vibrací, které zastaví provoz. Kromě speciálních nátěrů omezujících vznik námrazy se v případě stavby ve vyšších nadmořských výškách využívá vyhřívání listů rotorů (elektrické či horkovzdušné). Předejdou tak nejen poškození elektrárny, ale také odletování uvolněné námrazy do okolí. V každém případě jde o technický aspekt, který má být zohledněn při povolování konkrétních projektů. V rámci souvisejících územních opatření jsou stanoveny podmínky, které zajišťují ochranu protierozních opatření, funkčních melioračních zařízení, vodních toků a rovněž omezující možné terénní úpravy. Vzhledem k charakteru a rozsahu potenciálních záměrů se při naplnění podmínek

Poř. č.	Připomínkové místo	Číslo jednací	Článek	AO	Připomínka	Vyhodnocení
						nepředpokládá narušení vodního režimu v rámci akceleračních oblastí. Zákon č. 334/1992 Sb., o ochraně zemědělského půdního fondu (ZPF), se na záměry v AO vztahuje v plném rozsahu; orgán ochrany ZPF je v řízení o povolení záměru dotčeným orgánem. Vymezení AO v územním rozvojovém plánu (ÚRP) tento souhlas v žádném případě nenahrazuje. Riziko zhutnění půdy stavební technikou je eliminovatelné správnou organizací staveniště. Součástí územního opatření je rovněž podmínka, která zakazuje poškozování stávajících protierozních opatření. Dále nesmí být narušena funkce stávajících funkčních meliorací, nesmí vznikat neobhospodařovatelné zbytkové zemědělské pozemky a zemědělské pozemky bez přístupu k veřejně přístupné pozemní komunikaci. Na základě vypořádání stanovisek a připomínek byla stanovena podmínka na maximální celkovou plochu pro odnětí ZPF v AO pro záměry OZE. Do ÚO u všech AO pro VTE je zapracována podmínka zpracování hlukové studie a minimalizace shadow flicker efektu (u stroboskopického efektu je minimalizace zajištěna používanými materiály na lopatky VTE). Co se týká infrazvuku, je přítomen všude v prostředí, aniž by se projevoval jeho negativní vliv. U přírůstku infrazvuku z VTE nebyl dosud prokázán významný negativní vliv na veřejné zdraví, studie dále probíhají. Moderními měřicími metodami je již možno infrazvuk měřit, avšak v české legislativě nemá stanoven hlukový limit. Hygienický limit infrazvuku v komunálním prostředí sice není stanoven, ale existuje doporučená hodnota v ČSN ISO 7196 LG=90 dB nebo hladiny prahu slyšení pro jednotlivá frekvenční pásma v ČSN ISO 226. Kumulace hluku z více VTE bude vždy vyhodnocena hlukovou studií a následně ověřena měřením. Kumulace hluku z jiných než stacionárních zdrojů (silnice, železnice, letecká doprava, ...) se nedělá, tyto zdroje mají odlišné limity, proto nejsou kumulativně posuzovány (lze je v hlukové studii pro informaci sečíst). Světelné zatížení je minimalizováno vhodným umístěním a typem signálního světla na VTE tak, aby nebylo zatěžováno jeho okolí. U FVE je světelné zatížení řešeno podmínkami v územním opatřením, kde je stanoveno, že zde nebude trvalé osvětlení u záměrů OZE. Stroboskopický/shadow

Poř. č.	Připomínkové místo	Číslo jednací	Článek	AO	Připomínka	Vyhodnocení
						flicker efekt je eliminován nastavením automatického vypínání VTE v době, kdy by mohl střídající se stín lopatek VTE opakovaně dopadat na obytnou zástavbu - to je ošetřeno v územním opatření pro všechny AO pro VTE. Pro nízkofrekvenční zvuk a infrazvuk z VTE studie nenašly konzistentní důkazy spojující tyto frekvence s významným obtěžováním nebo přímými zdravotními účinky nad rámec normálních hladin zvuku. Projevuje se spíše nocebo efekt (problémy způsobuje očekávání hlukových vlivů, nikoliv vlivy samotné).
727.	Alena Pocková	MMR-32890-2026-81	99czj, 99czk	AOV56, AOV57	**<u>Připomínka k návrhu Změny č. 2 Územního rozvojového plánu ČR (ÚRP ČR)</u>** Podávám připomínku k návrhu vymezení akceleračních oblasti pro větrné elektrárny (VTE) v území: **AOV 56 Vrabčiny a AOV 57 Bílá skála, Plzeňský kraj**. Na základě níže uvedených důvodů **nesouhlasím** s tímto návrhem změny č. 2 ÚRP ČR, který se týká vymezení akceleračních oblasti pro výrobu energie z obnovitelných zdrojů. Uvádím základní **důvody**: ○ **Nedostatky návrhu** ○ návrh není dostatečně odůvodněn a **chybí konkrétní podklady** (zákon č. 500/2004 Sb.) ○ nebyly dostatečně posouzeny **dopady na životní prostředí** (zákon č. 100/2001 Sb.) ○ hrozí **narušení krajiny a přírody** (zákon č. 114/1992 Sb.) ○ návrh **nerespektuje ochranu hodnot území a kvalitu bydlení** (zákon č. 283/2021 Sb.) ○ nebyly posouzeny jiné **varianty řešení, zejména využiti brownfieldů** (opuštěných a již narušených ploch) a návrh tak neodůvodněně zasahuje do volné krajiny ○ vychází **pouze z expertních odhadů** (počet věží, výkon, rozmístěni) ○ návrh **řeší problémy až dodatečně**, místo aby jim předešel ○ nejsou dostatečně vyhodnoceny **kumulativní dopady více záměrů v území** ○ **Příroda a krajina** ○ výskyt chráněných druhů (ptáci, netopýři) a zásah do migračních tras ○ narušeni prvků ÚSES (biokoridory) ○ zásadní změna krajiny a její industrializace ○ dominantní stavby (až cca 250 m vysoké) viditelné na velké vzdálenosti ○ chybí posouzení nočního osvětleni ○ nedostatečně řešen kumulativní vliv vice větrných elektráren ○ **Voda a klima** ○ narušeni vsakováni vody do půdy a změna odtokových poměrů ○ zhoršeni schopnosti krajiny zadržovat vodu a riziko vysychání krajiny ○ nedostatečné odstupy od vodních toků ○ chybí posouzení vlivu na mikroklima ○ **Zemědělská půda** ○ zábor a znehodnoceni kvalitní půdy ○ možné zásahy do půd I. a ||. třídy ochrany (nejcennější půdy) ○ zhutněni půdy a zvýšení eroze a rozdělení (fragmentace) pozemků ○ nejasný stav a poškozeni meliorací ○ **Dopady na obyvatele** ○ hluk a jeho dlouhodobý vliv ○ blikání stínů (stroboskopický efekt) ○ změna charakteru bydlení ○ pokles hodnoty nemovitosti ○ není dostatečně vysvětleno, jak byla stanovena vzdálenost od obytné zástavby	**Neakceptováno.** Vlivy navržených akceleračních oblastí AOV56 Vrabčiny a AOV57 Bílá skála byly posouzeny na úrovni koncepce v rámci strategického hodnocení vlivů na životní prostředí (SEA) a vyhodnocení vlivů na udržitelný rozvoj území (VVURU), které jsou nedílnou součástí odůvodnění Z2 ÚRP. Pro obě akcelerační oblasti bylo zpracováno biologické posouzení dle § 11 odst. 3, resp. 4 zákona o podpoře využívání obnovitelných zdrojů (ZOZE), jehož výsledky byly promítnuty do podmínek a zmírňujících opatření obsažených v územních opatřeních Z2 ÚRP, včetně ochrany chráněných druhů živočichů (ptáků, netopýrů), prvků ÚSES, krajinného rázu, zemědělského půdního fondu a vodního hospodářství. Plocha akcelerační oblasti AOV56 Vrabčiny byla na základě výsledků tohoto posouzení v průběhu pořizování Z2 ÚRP zmenšena. Záměry na výstavbu větrných elektráren v akceleračních oblastech jsou dle § 28 zákona č. 249/2025 Sb. osvobozeny od posuzování vlivů na životní prostředí (EIA) a budou povoleny v navazujících řízeních dle stavebního zákona a zvláštních předpisů, v nichž bude zajištěno dodržení všech zákonných požadavků na ochranu přírody, zdraví obyvatel i bezpečnosti. Námitky týkající se nedostatečných podkladů, absence variantního řešení a kumulativních dopadů jsou vypořádány na úrovni SEA/VVURU, jež hodnotí vlivy celé koncepce včetně kumulativních efektů více záměrů v území. Námitky o rozporu návrhu s právními předpisy ČR a EU, včetně zákona č. 100/2001 Sb. a směrnice RED III, neprokázaly skutečné porušení těchto předpisů v procesu pořizování Z2 URP. V rámci pořizování a zpracovávání návrhu Změny č. 2 ÚRP bylo postupováno dle ustanovení správního řádu, stavebního zákona a ZOZE a schváleného zadání vládou ČR. Vymezení akceleračních oblastí bylo projednáno s obcemi a veřejností v rámci veřejného projednání v souladu s § 96 stavebního zákona. Tím byly zákonné nároky samospráv na zapojení do procesu plně respektovány. Všechny obce a veřejnost

Poř. č.	Připomínkové místo	Číslo jednací	Článek	AO	Připomínka	Vyhodnocení
					○ **Technická a bezpečnostní rizika** ○ odlet ledu z rotorů v zimě ○ zásah bleskem ○ požáry zařízeni (obtížně zvládnutelné zásahy) ○ pád částí konstrukce ○ únik provozních kapalin ○ šířeni požáru do krajiny ○ kontaminace půdy a vody Není jasné, kdo nese **odpovědnost za škody na zdraví a majetku**. ○ **Kumulace vlivů** ○ sčítáni hluku, zásahů do krajiny a vizuální zátěže ○ dopady více elektráren nejsou vyhodnoceny společně ○ výsledný dopad na životní prostředí i lidi může být výrazně vyšší ○ **Rozpor se zákony ČR a EU** ○ správní řád (zákon č. 500/2004 Sb.) ○ ochrana přírody (zákon č. 114/1992 Sb.) ○ EIA (zákon č. 100/2001 Sb.) ○ ochrana půdy (zákon č. 334/1992 Sb.) ○ stavební zákon (zákon č. 283/2021 Sb.) ○ nesplněni podmínek směrnice EU RED III (nevhodně zvolená lokalita, nevyřešené dopady) ○ návrh může zasahovat do práva na příznivé životní prostředí a ochranu zdraví podle Listiny základních lidských práv a svobod (či. 31, či. 35, či. 11) ○ porušeni principu předběžné opatrnosti (ČI. 191 SFEU), návrh je předkládán bez dostatečných podkladů a při existenci důvodných pochybností o jeho dopadech Navržená oblast **má zásadní střety s přírodou, krajinou, vodou i životem obyvatel**. Tyto problémy nejsou odstraněny, pouze částečně zmirňovány. Návrh nemá dostatečné podklady, neřeší varianty a nehodnotí kumulativní dopady, proto **požaduji vyloučení akcelerační oblasti z návrhu.**	měly možnost uplatnit své připomínky od 14. 4. 2026 až do 1. 6. 2026 k návrhu Změny č. 2 ÚRP. V rámci pořizování a zpracovávání návrhu Změny č. 2 ÚRP bylo postupováno dle ustanovení správního řádu, stavebního zákona a ZOZE a schváleného zadání vládou ČR. Vymezení akceleračních oblastí bylo projednáno s obcemi a veřejností v rámci veřejného projednání v souladu s § 96 stavebního zákona. Tím byly zákonné nároky samospráv na zapojení do procesu plně respektovány. Všechny obce a veřejnost měly možnost uplatnit své připomínky od 14. 4. 2026 až do 1. 6. 2026 k návrhu Změny č. 2 ÚRP. § 68 správního řádu se podle § 174 odst. 1 správního řádu použije pro opatření obecné povahy přiměřeně. Soulad s požadavky stavebního zákona je popsán v odůvodnění Změny č. 2 ÚRP v kapitole II.1.b Vyhodnocení souladu s cíli a úkoly územního plánování a s požadavky stavebního zákona. Vymezení AO nemá vliv na vlastnická práva. Při vymezení AO nelze předjímat škody z výstavby a provozu konkrétních záměrů. Odpovědnost za škody má provozovatel větrné elektrárny, který odpovídá za její technický stav a bezpečnost provozu, a to podle občanského zákoníku (zákon č. 89/2012 Sb.). Větrné i fotovoltaické elektrárny jsou běžnou technologií s odhadnutelnými dopady na okolí. Za účelem stanovení možných dopadů akceleračních oblastí bylo provedeno biologické posouzení, posouzení vlivů na udržitelný rozvoj, a za účelem zabránění negativním dopadům nebo jejich zmírnění byla navržena celá řada podmínek v územním opatření, což je v souladu s principem předběžné opatrnosti, který mimo jiné vychází z čl. 191 Smlouvy o fungování Evropské unie (SFEU). Kumulativní posouzení vlivů na životní prostředí a veřejné zdraví bylo v rámci SEA provedeno pro každou AO (viz karty AO v příloze č. 2 SEA) i pro Změnu č. 2 ÚRP jako celek. V rámci ÚO pro všechny AOV byla stanovena podmínka vypracování hlukové studie, do níž budou zahrnuty všechny existující zdroje (např. formou podkladů z měření hluku). Kumulativní vlivy na jiné složky životního prostředí, např. na krajinný ráz, je možno stanovit tam, kde existují prostorově a výškově obdobné stavby a záměry, jako jsou VTE, jinak postrádá hodnocení kumulace smysl. Elektrárny jsou vybaveny detektory námrazy a vibrací, které zastaví provoz. Kromě speciálních nátěrů omezujících vznik námrazy se v případě stavby ve vyšších nadmořských výškách využívá vyhřívání listů rotorů (elektrické či horkovzdušné). Předejdou tak nejen poškození elektrárny, ale také odletování uvolněné námrazy do okolí. V každém případě jde o technický aspekt, který má být zohledněn při povolování konkrétních projektů. V rámci souvisejících územních opatření jsou stanoveny podmínky, které zajišťují ochranu

Poř. č.	Připomínkové místo	Číslo jednací	Článek	AO	Připomínka	Vyhodnocení
						protierozních opatření, funkčních melioračních zařízení, vodních toků a rovněž omezující možné terénní úpravy. Vzhledem k charakteru a rozsahu potenciálních záměrů se při naplnění podmínek nepředpokládá narušení vodního režimu v rámci akceleračních oblastí. Zákon č. 334/1992 Sb., o ochraně zemědělského půdního fondu (ZPF), se na záměry v AO vztahuje v plném rozsahu; orgán ochrany ZPF je v řízení o povolení záměru dotčeným orgánem. Vymezení AO v územním rozvojovém plánu (ÚRP) tento souhlas v žádném případě nenahrazuje. Riziko zhutnění půdy stavební technikou je eliminovatelné správnou organizací staveniště. Součástí územního opatření je rovněž podmínka, která zakazuje poškozování stávajících protierozních opatření. Dále nesmí být narušena funkce stávajících funkčních meliorací, nesmí vznikat neobhospodařovatelné zbytkové zemědělské pozemky a zemědělské pozemky bez přístupu k veřejně přístupné pozemní komunikaci. Na základě vypořádání stanovisek a připomínek byla stanovena podmínka na maximální celkovou plochu pro odnětí ZPF v AO pro záměry OZE. Do ÚO u všech AO pro VTE je zapracována podmínka zpracování hlukové studie a minimalizace shadow flicker efektu (u stroboskopického efektu je minimalizace zajištěna používanými materiály na lopatky VTE). Co se týká infrazvuku, je přítomen všude v prostředí, aniž by se projevoval jeho negativní vliv. U přírůstku infrazvuku z VTE nebyl dosud prokázán významný negativní vliv na veřejné zdraví, studie dále probíhají. Moderními měřicími metodami je již možno infrazvuk měřit, avšak v české legislativě nemá stanoven hlukový limit. Hygienický limit infrazvuku v komunálním prostředí sice není stanoven, ale existuje doporučená hodnota v ČSN ISO 7196 LG=90 dB nebo hladiny prahu slyšení pro jednotlivá frekvenční pásma v ČSN ISO 226. Kumulace hluku z více VTE bude vždy vyhodnocena hlukovou studií a následně ověřena měřením. Kumulace hluku z jiných než stacionárních zdrojů (silnice, železnice, letecká doprava, ...) se nedělá, tyto zdroje mají odlišné limity, proto nejsou kumulativně posuzovány (lze je v hlukové studii pro informaci sečíst). Světelné zatížení je minimalizováno vhodným umístěním a typem signálního světla na VTE tak, aby nebylo zatěžováno jeho okolí. U FVE je světelné zatížení řešeno podmínkami v územním opatřením, kde je stanoveno, že zde nebude trvalé osvětlení u záměrů OZE. Stroboskopický/shadow flicker efekt je eliminován nastavením automatického vypínání VTE v době, kdy by mohl střídající se stín lopatek VTE opakovaně dopadat na obytnou zástavbu - to je ošetřeno v územním opatření pro všechny AO pro VTE. Pro nízkofrekvenční zvuk a infrazvuk z VTE studie nenašly konzistentní důkazy spojující tyto

Poř. č.	Připomínkové místo	Číslo jednací	Článek	AO	Připomínka	Vyhodnocení
						frekvence s významným obtěžováním nebo přímými zdravotními účinky nad rámec normálních hladin zvuku. Projevuje se spíše nocebo efekt (problémy způsobuje očekávání hlukových vlivů, nikoliv vlivy samotné).
728.	Václava Horková	MMR-32892-2026-81	99czj, 99czk	AOV56, AOV57	**<u>Připomínka k návrhu Změny č. 2 Územního rozvojového plánu ČR (ÚRP ČR)</u>** Podávám připomínku k návrhu vymezení akceleračních oblasti pro větrné elektrárny (VTE) v území: **AOV 56 Vrabčiny a AOV 57 Bílá skála, Plzeňský kraj**. Na základě níže uvedených důvodů **nesouhlasím** s tímto návrhem změny č. 2 ÚRP ČR, který se týká vymezení akceleračních oblasti pro výrobu energie z obnovitelných zdrojů. Uvádím základní **důvody**: ○ **Nedostatky návrhu** ○ návrh není dostatečně odůvodněn a **chybí konkrétní podklady** (zákon č. 500/2004 Sb.) ○ nebyly dostatečně posouzeny **dopady na životní prostředí** (zákon č. 100/2001 Sb.) ○ hrozí **narušení krajiny a přírody** (zákon č. 114/1992 Sb.) ○ návrh **nerespektuje ochranu hodnot území a kvalitu bydlení** (zákon č. 283/2021 Sb.) ○ nebyly posouzeny jiné **varianty řešení, zejména využiti brownfieldů** (opuštěných a již narušených ploch) a návrh tak neodůvodněně zasahuje do volné krajiny ○ vychází **pouze z expertních odhadů** (počet věži, výkon, rozmístěni) ○ návrh **řeší problémy až dodatečně**, místo aby jim předešel ○ nejsou dostatečně vyhodnoceny **kumulativní dopady více záměrů v území** ○ **Příroda a krajina** ○ výskyt chráněných druhů (ptáci, netopýři) a zásah do migračních tras ○ narušeni prvků ÚSES (biokoridory) ○ zásadní změna krajiny a její industrializace ○ dominantní stavby (až cca 250 m vysoké) viditelné na velké vzdálenosti ○ chybí posouzení nočního osvětleni ○ nedostatečně řešen kumulativní vliv vice větrných elektráren ○ **Voda a klima** ○ narušeni vsakováni vody do půdy a změna odtokových poměrů ○ zhoršeni schopnosti krajiny zadržovat vodu a riziko vysychání krajiny ○ nedostatečné odstupy od vodních toků ○ chybí posouzení vlivu na mikroklima ○ **Zemědělská půda** ○ zábor a znehodnoceni kvalitní půdy ○ možné zásahy do půd I. a ||. třídy ochrany (nejcennější půdy) ○ zhutněni půdy a zvýšení eroze a rozdělení (fragmentace) pozemků ○ nejasný stav a poškozeni meliorací ○ **Dopady na obyvatele** ○ hluk a jeho dlouhodobý vliv ○ blikání stínů (stroboskopický efekt) ○ změna charakteru bydlení ○ pokles hodnoty nemovitosti ○ není dostatečně vysvětleno, jak byla stanovena vzdálenost od obytné zástavby ○ **Technická a bezpečnostní rizika** ○ odlet ledu z rotorů v zimě ○ zásah bleskem ○ požáry zařízeni (obtížně zvládnutelné zásahy) ○ pád částí konstrukce ○ únik provozních kapalin ○ šířeni požáru do krajiny ○ kontaminace půdy a vody	***Akceptováno částečně.*** *Akcelerační oblast AOV56 – Vrabčiny byla redukována.* *Akcelerační oblast AOV57 – Bílá Skála je vymezena v souladu se zákonem č. 249/2025 Sb. (ZOZE) a nařízením vlády č. 507/2025 Sb.* Vlivy navržených akceleračních oblastí AOV56 Vrabčiny a AOV57 Bílá skála byly posouzeny na úrovni koncepce v rámci strategického hodnocení vlivů na životní prostředí (SEA) a vyhodnocení vlivů na udržitelný rozvoj území (VVURU), které jsou nedílnou součástí odůvodnění Z2 ÚRP. Pro obě akcelerační oblasti bylo zpracováno biologické posouzení dle § 11 odst. 3, resp. 4 zákona o podpoře využívání obnovitelných zdrojů (ZOZE), jehož výsledky byly promítnuty do podmínek a zmírňujících opatření obsažených v územních opatřeních Z2 ÚRP, včetně ochrany chráněných druhů živočichů (ptáků, netopýrů), prvků ÚSES, krajinného rázu, zemědělského půdního fondu a vodního hospodářství. Plocha akcelerační oblasti AOV56 Vrabčiny byla na základě výsledků tohoto posouzení v průběhu pořizování Z2 ÚRP zmenšena. Záměry na výstavbu větrných elektráren v akceleračních oblastech jsou dle § 28 zákona č. 249/2025 Sb. osvobozeny od posuzování vlivů na životní prostředí (EIA) a budou povoleny v navazujících řízeních dle stavebního zákona a zvláštních předpisů, v nichž bude zajištěno dodržení všech zákonných požadavků na ochranu přírody, zdraví obyvatel i bezpečnosti. Námitky týkající se nedostatečných podkladů, absence variantního řešení a kumulativních dopadů jsou vypořádány na úrovni SEA/VVURU, jež hodnotí vlivy celé koncepce včetně kumulativních efektů více záměrů v území. Námitky o rozporu návrhu s právními předpisy ČR a EU, včetně zákona č. 100/2001 Sb. a směrnice RED III, neprokázaly skutečné porušení těchto předpisů v procesu pořizování Z2 URP. V rámci pořizování a zpracovávání návrhu Změny č. 2 ÚRP bylo postupováno dle ustanovení správního řádu, stavebního zákona a ZOZE a schváleného zadání vládou ČR. Vymezení akceleračních oblastí bylo projednáno s obcemi a veřejností v rámci veřejného projednání v souladu s § 96 stavebního zákona. Tím byly zákonné nároky samospráv na zapojení do procesu plně respektovány. Všechny obce a veřejnost

Poř. č.	Připomínkové místo	Číslo jednací	Článek	AO	Připomínka	Vyhodnocení
					Není jasné, kdo nese **odpovědnost za škody na zdraví a majetku**. ○ **Kumulace vlivů** ○ sčítáni hluku, zásahů do krajiny a vizuální zátěže ○ dopady více elektráren nejsou vyhodnoceny společně ○ výsledný dopad na životní prostředí i lidi může být výrazně vyšší ○ **Rozpor se zákony ČR a EU** ○ správní řád (zákon č. 500/2004 Sb.) ○ ochrana přírody (zákon č. 114/1992 Sb.) ○ EIA (zákon č. 100/2001 Sb.) ○ ochrana půdy (zákon č. 334/1992 Sb.) ○ stavební zákon (zákon č. 283/2021 Sb.) ○ nesplněni podmínek směrnice EU RED III (nevhodně zvolená lokalita, nevyřešené dopady) ○ návrh může zasahovat do práva na příznivé životní prostředí a ochranu zdraví podle Listiny základních lidských práv a svobod (či. 31, či. 35, či. 11) ○ porušeni principu předběžné opatrnosti (ČI. 191 SFEU), návrh je předkládán bez dostatečných podkladů a při existenci důvodných pochybností o jeho dopadech Navržená oblast **má zásadní střety s přírodou, krajinou, vodou i životem obyvatel**. Tyto problémy nejsou odstraněny, pouze částečně zmirňovány. Návrh nemá dostatečné podklady, neřeší varianty a nehodnotí kumulativní dopady, proto **požaduji vyloučení akcelerační oblasti z návrhu.**	měly možnost uplatnit své připomínky od 14. 4. 2026 až do 1. 6. 2026 k návrhu Změny č. 2 ÚRP. V rámci pořizování a zpracovávání návrhu Změny č. 2 ÚRP bylo postupováno dle ustanovení správního řádu, stavebního zákona a ZOZE a schváleného zadání vládou ČR. Vymezení akceleračních oblastí bylo projednáno s obcemi a veřejností v rámci veřejného projednání v souladu s § 96 stavebního zákona. Tím byly zákonné nároky samospráv na zapojení do procesu plně respektovány. Všechny obce a veřejnost měly možnost uplatnit své připomínky od 14. 4. 2026 až do 1. 6. 2026 k návrhu Změny č. 2 ÚRP. § 68 správního řádu se podle § 174 odst. 1 správního řádu použije pro opatření obecné povahy přiměřeně. Soulad s požadavky stavebního zákona je popsán v odůvodnění Změny č. 2 ÚRP v kapitole II.1.b Vyhodnocení souladu s cíli a úkoly územního plánování a s požadavky stavebního zákona. Vymezení AO nemá vliv na vlastnická práva. Při vymezení AO nelze předjímat škody z výstavby a provozu konkrétních záměrů. Odpovědnost za škody má provozovatel větrné elektrárny, který odpovídá za její technický stav a bezpečnost provozu, a to podle občanského zákoníku (zákon č. 89/2012 Sb.). Větrné i fotovoltaické elektrárny jsou běžnou technologií s odhadnutelnými dopady na okolí. Za účelem stanovení možných dopadů akceleračních oblastí bylo provedeno biologické posouzení, posouzení vlivů na udržitelný rozvoj, a za účelem zabránění negativním dopadům nebo jejich zmírnění byla navržena celá řada podmínek v územním opatření, což je v souladu s principem předběžné opatrnosti, který mimo jiné vychází z čl. 191 Smlouvy o fungování Evropské unie (SFEU). Kumulativní posouzení vlivů na životní prostředí a veřejné zdraví bylo v rámci SEA provedeno pro každou AO (viz karty AO v příloze č. 2 SEA) i pro Změnu č. 2 ÚRP jako celek. V rámci ÚO pro všechny AOV byla stanovena podmínka vypracování hlukové studie, do níž budou zahrnuty všechny existující zdroje (např. formou podkladů z měření hluku). Kumulativní vlivy na jiné složky životního prostředí, např. na krajinný ráz, je možno stanovit tam, kde existují prostorově a výškově obdobné stavby a záměry, jako jsou VTE, jinak postrádá hodnocení kumulace smysl. Elektrárny jsou vybaveny detektory námrazy a vibrací, které zastaví provoz. Kromě speciálních nátěrů omezujících vznik námrazy se v případě stavby ve vyšších nadmořských výškách využívá vyhřívání listů rotorů (elektrické či horkovzdušné). Předejdou tak nejen poškození elektrárny, ale také odletování uvolněné námrazy do okolí. V každém případě jde o technický aspekt, který má být zohledněn při povolování konkrétních projektů.

Poř. č.	Připomínkové místo	Číslo jednací	Článek	AO	Připomínka	Vyhodnocení
						V rámci souvisejících územních opatření jsou stanoveny podmínky, které zajišťují ochranu protierozních opatření, funkčních melioračních zařízení, vodních toků a rovněž omezující možné terénní úpravy. Vzhledem k charakteru a rozsahu potenciálních záměrů se při naplnění podmínek nepředpokládá narušení vodního režimu v rámci akceleračních oblastí. Zákon č. 334/1992 Sb., o ochraně zemědělského půdního fondu (ZPF), se na záměry v AO vztahuje v plném rozsahu; orgán ochrany ZPF je v řízení o povolení záměru dotčeným orgánem. Vymezení AO v územním rozvojovém plánu (ÚRP) tento souhlas v žádném případě nenahrazuje. Riziko zhutnění půdy stavební technikou je eliminovatelné správnou organizací staveniště. Součástí územního opatření je rovněž podmínka, která zakazuje poškozování stávajících protierozních opatření. Dále nesmí být narušena funkce stávajících funkčních meliorací, nesmí vznikat neobhospodařovatelné zbytkové zemědělské pozemky a zemědělské pozemky bez přístupu k veřejně přístupné pozemní komunikaci. Na základě vypořádání stanovisek a připomínek byla stanovena podmínka na maximální celkovou plochu pro odnětí ZPF v AO pro záměry OZE. Do ÚO u všech AO pro VTE je zapracována podmínka zpracování hlukové studie a minimalizace shadow flicker efektu (u stroboskopického efektu je minimalizace zajištěna používanými materiály na lopatky VTE). Co se týká infrazvuku, je přítomen všude v prostředí, aniž by se projevoval jeho negativní vliv. U přírůstku infrazvuku z VTE nebyl dosud prokázán významný negativní vliv na veřejné zdraví, studie dále probíhají. Moderními měřicími metodami je již možno infrazvuk měřit, avšak v české legislativě nemá stanoven hlukový limit. Hygienický limit infrazvuku v komunálním prostředí sice není stanoven, ale existuje doporučená hodnota v ČSN ISO 7196 LG=90 dB nebo hladiny prahu slyšení pro jednotlivá frekvenční pásma v ČSN ISO 226. Kumulace hluku z více VTE bude vždy vyhodnocena hlukovou studií a následně ověřena měřením. Kumulace hluku z jiných než stacionárních zdrojů (silnice, železnice, letecká doprava, ...) se nedělá, tyto zdroje mají odlišné limity, proto nejsou kumulativně posuzovány (lze je v hlukové studii pro informaci sečíst). Světelné zatížení je minimalizováno vhodným umístěním a typem signálního světla na VTE tak, aby nebylo zatěžováno jeho okolí. U FVE je světelné zatížení řešeno podmínkami v územním opatřením, kde je stanoveno, že zde nebude trvalé osvětlení u záměrů OZE. Stroboskopický/shadow flicker efekt je eliminován nastavením automatického vypínání VTE v době, kdy by mohl střídající se stín lopatek VTE opakovaně dopadat na obytnou zástavbu

Poř. č.	Připomínkové místo	Číslo jednací	Článek	AO	Připomínka	Vyhodnocení
						- to je ošetřeno v územním opatření pro všechny AO pro VTE. Pro nízkofrekvenční zvuk a infrazvuk z VTE studie nenašly konzistentní důkazy spojující tyto frekvence s významným obtěžováním nebo přímými zdravotními účinky nad rámec normálních hladin zvuku. Projevuje se spíše nocebo efekt (problémy způsobuje očekávání hlukových vlivů, nikoliv vlivy samotné).
729.	David Zíma	MMR-32896-2026-81	99czj, 99czk	AOV56, AOV57	**<u>Připomínka k návrhu Změny č. 2 Územního rozvojového plánu ČR (ÚRP ČR)</u>** Podávám připomínku k návrhu vymezení akceleračních oblasti pro větrné elektrárny (VTE) v území: **AOV 56 Vrabčiny a AOV 57 Bílá skála, Plzeňský kraj**. Na základě níže uvedených důvodů **nesouhlasím** s tímto návrhem změny č. 2 ÚRP ČR, který se týká vymezení akceleračních oblasti pro výrobu energie z obnovitelných zdrojů. Uvádím základní **důvody**: ○ **Nedostatky návrhu** ○ návrh není dostatečně odůvodněn a **chybí konkrétní podklady** (zákon č. 500/2004 Sb.) ○ nebyly dostatečně posouzeny **dopady na životní prostředí** (zákon č. 100/2001 Sb.) ○ hrozí **narušení krajiny a přírody** (zákon č. 114/1992 Sb.) ○ návrh **nerespektuje ochranu hodnot území a kvalitu bydlení** (zákon č. 283/2021 Sb.) ○ nebyly posouzeny jiné **varianty řešení, zejména využiti brownfieldů** (opuštěných a již narušených ploch) a návrh tak neodůvodněně zasahuje do volné krajiny ○ vychází **pouze z expertních odhadů** (počet věži, výkon, rozmístěni) ○ návrh **řeší problémy až dodatečně**, místo aby jim předešel ○ nejsou dostatečně vyhodnoceny **kumulativní dopady více záměrů v území** ○ **Příroda a krajina** ○ výskyt chráněných druhů (ptáci, netopýři) a zásah do migračních tras ○ narušeni prvků ÚSES (biokoridory) ○ zásadní změna krajiny a její industrializace ○ dominantní stavby (až cca 250 m vysoké) viditelné na velké vzdálenosti ○ chybí posouzení nočního osvětleni ○ nedostatečně řešen kumulativní vliv vice větrných elektráren ○ **Voda a klima** ○ narušeni vsakováni vody do půdy a změna odtokových poměrů ○ zhoršeni schopnosti krajiny zadržovat vodu a riziko vysychání krajiny ○ nedostatečné odstupy od vodních toků ○ chybí posouzení vlivu na mikroklima ○ **Zemědělská půda** ○ zábor a znehodnoceni kvalitní půdy ○ možné zásahy do půd I. a ||. třídy ochrany (nejcennější půdy) ○ zhutněni půdy a zvýšení eroze a rozdělení (fragmentace) pozemků ○ nejasný stav a poškozeni meliorací ○ **Dopady na obyvatele** ○ hluk a jeho dlouhodobý vliv ○ blikání stínů (stroboskopický efekt) ○ změna charakteru bydlení ○ pokles hodnoty nemovitosti ○ není dostatečně vysvětleno, jak byla stanovena vzdálenost od obytné zástavby ○ **Technická a bezpečnostní rizika** ○ odlet ledu z rotorů v zimě ○ zásah bleskem ○ požáry zařízeni (obtížně zvládnutelné zásahy) ○ pád částí konstrukce	***Akceptováno částečně.*** *Akcelerační oblast AOV56 – Vrabčiny byla redukována.* *Akcelerační oblast AOV57 – Bílá Skála je vymezena v souladu se zákonem č. 249/2025 Sb. (ZOZE) a nařízením vlády č. 507/2025 Sb.* Vlivy navržených akceleračních oblastí AOV56 Vrabčiny a AOV57 Bílá skála byly posouzeny na úrovni koncepce v rámci strategického hodnocení vlivů na životní prostředí (SEA) a vyhodnocení vlivů na udržitelný rozvoj území (VVURU), které jsou nedílnou součástí odůvodnění Z2 ÚRP. Pro obě akcelerační oblasti bylo zpracováno biologické posouzení dle § 11 odst. 3, resp. 4 zákona o podpoře využívání obnovitelných zdrojů (ZOZE), jehož výsledky byly promítnuty do podmínek a zmírňujících opatření obsažených v územních opatřeních Z2 ÚRP, včetně ochrany chráněných druhů živočichů (ptáků, netopýrů), prvků ÚSES, krajinného rázu, zemědělského půdního fondu a vodního hospodářství. Plocha akcelerační oblasti AOV56 Vrabčiny byla na základě výsledků tohoto posouzení v průběhu pořizování Z2 ÚRP zmenšena. Záměry na výstavbu větrných elektráren v akceleračních oblastech jsou dle § 28 zákona č. 249/2025 Sb. osvobozeny od posuzování vlivů na životní prostředí (EIA) a budou povoleny v navazujících řízeních dle stavebního zákona a zvláštních předpisů, v nichž bude zajištěno dodržení všech zákonných požadavků na ochranu přírody, zdraví obyvatel i bezpečnosti. Námitky týkající se nedostatečných podkladů, absence variantního řešení a kumulativních dopadů jsou vypořádány na úrovni SEA/VVURU, jež hodnotí vlivy celé koncepce včetně kumulativních efektů více záměrů v území. Námitky o rozporu návrhu s právními předpisy ČR a EU, včetně zákona č. 100/2001 Sb. a směrnice RED III, neprokázaly skutečné porušení těchto předpisů v procesu pořizování Z2 URP. V rámci pořizování a zpracovávání návrhu Změny č. 2 ÚRP bylo postupováno dle ustanovení správního řádu, stavebního zákona a ZOZE a schváleného zadání vládou ČR. Vymezení akceleračních oblastí bylo

Poř. č.	Připomínkové místo	Číslo jednací	Článek	AO	Připomínka	Vyhodnocení
					○ únik provozních kapalin ○ šíření požáru do krajiny ○ kontaminace půdy a vody Není jasné, kdo nese **odpovědnost za škody na zdraví a majetku**. ○ **Kumulace vlivů** ○ sčítáni hluku, zásahů do krajiny a vizuální zátěže ○ dopady více elektráren nejsou vyhodnoceny společně ○ výsledný dopad na životní prostředí i lidi může být výrazně vyšší ○ **Rozpor se zákony ČR a EU** ○ správní řád (zákon č. 500/2004 Sb.) ○ ochrana přírody (zákon č. 114/1992 Sb.) ○ EIA (zákon č. 100/2001 Sb.) ○ ochrana půdy (zákon č. 334/1992 Sb.) ○ stavební zákon (zákon č. 283/2021 Sb.) ○ nesplněni podmínek směrnice EU RED III (nevhodně zvolená lokalita, nevyřešené dopady) ○ návrh může zasahovat do práva na příznivé životní prostředí a ochranu zdraví podle Listiny základních lidských práv a svobod (či. 31, či. 35, či. 11) ○ porušeni principu předběžné opatrnosti (ČI. 191 SFEU), návrh je předkládán bez dostatečných podkladů a při existenci důvodných pochybností o jeho dopadech Navržená oblast **má zásadní střety s přírodou, krajinou, vodou i životem obyvatel**. Tyto problémy nejsou odstraněny, pouze částečně zmirňovány. Návrh nemá dostatečné podklady, neřeší varianty a nehodnotí kumulativní dopady, proto **požaduji vyloučení akcelerační oblasti z návrhu.**	projednáno s obcemi a veřejností v rámci veřejného projednání v souladu s § 96 stavebního zákona. Tím byly zákonné nároky samospráv na zapojení do procesu plně respektovány. Všechny obce a veřejnost měly možnost uplatnit své připomínky od 14. 4. 2026 až do 1. 6. 2026 k návrhu Změny č. 2 ÚRP. V rámci pořizování a zpracovávání návrhu Změny č. 2 ÚRP bylo postupováno dle ustanovení správního řádu, stavebního zákona a ZOZE a schváleného zadání vládou ČR. Vymezení akceleračních oblastí bylo projednáno s obcemi a veřejností v rámci veřejného projednání v souladu s § 96 stavebního zákona. Tím byly zákonné nároky samospráv na zapojení do procesu plně respektovány. Všechny obce a veřejnost měly možnost uplatnit své připomínky od 14. 4. 2026 až do 1. 6. 2026 k návrhu Změny č. 2 ÚRP. § 68 správního řádu se podle § 174 odst. 1 správního řádu použije pro opatření obecné povahy přiměřeně. Soulad s požadavky stavebního zákona je popsán v odůvodnění Změny č. 2 ÚRP v kapitole II.1.b Vyhodnocení souladu s cíli a úkoly územního plánování a s požadavky stavebního zákona. Vymezení AO nemá vliv na vlastnická práva. Při vymezení AO nelze předjímat škody z výstavby a provozu konkrétních záměrů. Odpovědnost za škody má provozovatel větrné elektrárny, který odpovídá za její technický stav a bezpečnost provozu, a to podle občanského zákoníku (zákon č. 89/2012 Sb.). Větrné i fotovoltaické elektrárny jsou běžnou technologií s odhadnutelnými dopady na okolí. Za účelem stanovení možných dopadů akceleračních oblastí bylo provedeno biologické posouzení, posouzení vlivů na udržitelný rozvoj, a za účelem zabránění negativním dopadům nebo jejich zmírnění byla navržena celá řada podmínek v územním opatření, což je v souladu s principem předběžné opatrnosti, který mimo jiné vychází z čl. 191 Smlouvy o fungování Evropské unie (SFEU). Kumulativní posouzení vlivů na životní prostředí a veřejné zdraví bylo v rámci SEA provedeno pro každou AO (viz karty AO v příloze č. 2 SEA) i pro Změnu č. 2 ÚRP jako celek. V rámci ÚO pro všechny AOV byla stanovena podmínka vypracování hlukové studie, do níž budou zahrnuty všechny existující zdroje (např. formou podkladů z měření hluku). Kumulativní vlivy na jiné složky životního prostředí, např. na krajinný ráz, je možno stanovit tam, kde existují prostorově a výškově obdobné stavby a záměry, jako jsou VTE, jinak postrádá hodnocení kumulace smysl. Elektrárny jsou vybaveny detektory námrazy a vibrací, které zastaví provoz. Kromě speciálních nátěrů omezujících vznik námrazy se v případě stavby ve

Poř. č.	Připomínkové místo	Číslo jednací	Článek	AO	Připomínka	Vyhodnocení
						vyšších nadmořských výškách využívá vyhřívání listů rotorů (elektrické či horkovzdušné). Předejdou tak nejen poškození elektrárny, ale také odletování uvolněné námrazy do okolí. V každém případě jde o technický aspekt, který má být zohledněn při povolování konkrétních projektů. V rámci souvisejících územních opatření jsou stanoveny podmínky, které zajišťují ochranu protierozních opatření, funkčních melioračních zařízení, vodních toků a rovněž omezující možné terénní úpravy. Vzhledem k charakteru a rozsahu potenciálních záměrů se při naplnění podmínek nepředpokládá narušení vodního režimu v rámci akceleračních oblastí. Zákon č. 334/1992 Sb., o ochraně zemědělského půdního fondu (ZPF), se na záměry v AO vztahuje v plném rozsahu; orgán ochrany ZPF je v řízení o povolení záměru dotčeným orgánem. Vymezení AO v územním rozvojovém plánu (ÚRP) tento souhlas v žádném případě nenahrazuje. Riziko zhutnění půdy stavební technikou je eliminovatelné správnou organizací staveniště. Součástí územního opatření je rovněž podmínka, která zakazuje poškozování stávajících protierozních opatření. Dále nesmí být narušena funkce stávajících funkčních meliorací, nesmí vznikat neobhospodařovatelné zbytkové zemědělské pozemky a zemědělské pozemky bez přístupu k veřejně přístupné pozemní komunikaci. Na základě vypořádání stanovisek a připomínek byla stanovena podmínka na maximální celkovou plochu pro odnětí ZPF v AO pro záměry OZE. Do ÚO u všech AO pro VTE je zapracována podmínka zpracování hlukové studie a minimalizace shadow flicker efektu (u stroboskopického efektu je minimalizace zajištěna používanými materiály na lopatky VTE). Co se týká infrazvuku, je přítomen všude v prostředí, aniž by se projevoval jeho negativní vliv. U přírůstku infrazvuku z VTE nebyl dosud prokázán významný negativní vliv na veřejné zdraví, studie dále probíhají. Moderními měřicími metodami je již možno infrazvuk měřit, avšak v české legislativě nemá stanoven hlukový limit. Hygienický limit infrazvuku v komunálním prostředí sice není stanoven, ale existuje doporučená hodnota v ČSN ISO 7196 LG=90 dB nebo hladiny prahu slyšení pro jednotlivá frekvenční pásma v ČSN ISO 226. Kumulace hluku z více VTE bude vždy vyhodnocena hlukovou studií a následně ověřena měřením. Kumulace hluku z jiných než stacionárních zdrojů (silnice, železnice, letecká doprava, ...) se nedělá, tyto zdroje mají odlišné limity, proto nejsou kumulativně posuzovány (lze je v hlukové studii pro informaci sečíst). Světelné zatížení je minimalizováno

Poř. č.	Připomínkové místo	Číslo jednací	Článek	AO	Připomínka	Vyhodnocení
						vhodným umístěním a typem signálního světla na VTE tak, aby nebylo zatěžováno jeho okolí. U FVE je světelné zatížení řešeno podmínkami v územním opatřením, kde je stanoveno, že zde nebude trvalé osvětlení u záměrů OZE. Stroboskopický/shadow flicker efekt je eliminován nastavením automatického vypínání VTE v době, kdy by mohl střídající se stín lopatek VTE opakovaně dopadat na obytnou zástavbu - to je ošetřeno v územním opatření pro všechny AO pro VTE. Pro nízkofrekvenční zvuk a infrazvuk z VTE studie nenašly konzistentní důkazy spojující tyto frekvence s významným obtěžováním nebo přímými zdravotními účinky nad rámec normálních hladin zvuku. Projevuje se spíše nocebo efekt (problémy způsobuje očekávání hlukových vlivů, nikoliv vlivy samotné).
730.	Kateřina Bodláková	MMR-32897-2026-81	99czzp	AOV94	Vážení, navazuji na svou již podanou připomínku k návrhu Změny č. 2 Územního rozvojového plánu a tímto ji doplňuji o další zásadní skutečnosti, zejména o výskyt zvláště chráněných druhů živočichů v dotčeném území akcelerační oblasti AOV94 Moštěnice. Obracím se na Vás jako obyvatelka obce Čeložnice a tímto uplatňuji připomínky k návrhu Změny č. 2 Územního rozvojového plánu, konkrétně k vymezení akcelerační oblasti AOV94 Moštěnice. Navržené řešení se týká širšího území obcí Moravany u Kyjova, Čeložnice, Ježov, Skalka, Labuty a Vřesovice a bude mít významné dopady na kvalitu života obyvatel i charakter krajiny v podhůří pohoří Chřiby. Následující připomínky směřují k věcné i systémové nevhodnosti navrženého řešení: 1. Rozpor s ochranou kvality bydlení a veřejného zdraví Navržená lokalita se nachází v řádově stovkách metrů od obytné zástavby. Existuje reálná obava z hlukové zátěže a stroboskopického efektu (shadow flicker), které mohou negativně ovlivnit zdraví a pohodu obyvatel. Tento aspekt je třeba posuzovat ve vztahu k zákonu č. 258/2000 Sb., o ochraně veřejného zdraví, a doporučením WHO (Environmental Noise Guidelines, 2018). 2. Dopad na citlivé skupiny obyvatel V obci Čeložnice se nachází Domov pokojného stáří Charity. Umístění průmyslového energetického záměru v blízkosti takového zařízení může být v rozporu s požadavky na ochranu zdraví a kvality života zvláště zranitelných skupin obyvatel. 3. Rozpor s ochranou krajinného rázu Lokalita se nachází v podhůří Chřibů, v krajině s vysokou hodnotou a rekreačním významem. Navržené řešení může být v rozporu s § 12 zákona č. 114/1992 Sb., o ochraně přírody a krajiny. 4. Nedostatečné zohlednění ochrany zemědělského půdního fondu Navržená lokalita se nachází na zemědělské půdě, což může být v rozporu se zákonem č. 334/1992 Sb., o ochraně ZPF. Současně je to v rozporu se strategickými cíli EU (EU Soil Strategy for 2030), zejména principem omezování záboru půdy. 5. Rozpor s evropskou legislativou ochrany přírody Navržené řešení může být v rozporu se směrnicí 2009/147/ES (směrnice o ptácích) a směrnicí 92/43/EHS (směrnice o stanovištích). 6. Nedostatečné biologické a ornitologické vyhodnocení lokality V dotčeném území se opakovaně vyskytují zvláště chráněné druhy živočichů, přičemž krajina slouží jako jejich loviště a migrační prostor. Jedná se zejména o: sokol stěhovavý (Falco peregrinus), jestřáb lesní (Accipiter gentilis), luňák červený (Milvus milvus) a luňák hnědý (Milvus migrans).	***Akceptováno jinak.*** *Akcelerační oblast AOV94 - Moštěnice byla vypuštěna.*

Poř. č.	Připomínkové místo	Číslo jednací	Článek	AO	Připomínka	Vyhodnocení
					Dále se v lokalitě vyskytují sovy, zejména puštík obecný (Strix aluco) a další větší druhy sov (např. výr). Další ptactvo: ledňáček říční (Alcedo atthis), čáp bílý (Ciconia ciconia), volavka popelavá (Ardea cinerea) a další druhy volavek, čírka obecná (Anas crecca), potápka malá (Tachybaptus ruficollis). Další chráněné druhy: křeček polní (Cricetus cricetus), kudlanka nábožná (Mantis religiosa). Zcela zásadní je pak výskyt netopýrů (řád Chiroptera), kdy jejich výskyt je v lokalitě velmi častý, zejména ve večerních hodinách, kdy území slouží jako jejich loviště. Je obecně prokázáno, že větrné elektrárny mají na netopýry a ptactvo významně negativní dopady (kolize, barotrauma, narušení migračních tras). Domnívám se, že vyhodnocení lokality jako nevýznamné neodpovídá skutečnosti. 7. Rozpor s principy udržitelného rozvoje Navržené řešení je v rozporu s principy udržitelného rozvoje, kdy dochází k nepřiměřenému zásahu do krajiny a kvality bydlení. 8. Nerovnost a omezení práv veřejnosti Vymezení akcelerační oblasti může vést ke zrychleným povolovacím procesům pro velké projekty, zatímco běžní občané podléhají standardním řízením. Tento nepoměr může být v rozporu s principy rovnosti a Aarhuskou úmluvou. 9. Rozpor s principy směrnice RED III I při naplňování směrnice (EU) 2023/2413 musí být zachována ochrana přírody a krajiny, což dle mého názoru není dostatečně respektováno. Z výše uvedených důvodů navrhuji vyřazení lokality AOV94 Moštěnice z návrhu akceleračních zón. Žádám o řádné a odůvodněné vypořádání této připomínky.	
731.	Milan Rychlý	MMR-32899-2026-81	99czj, 99czk	AOV56, AOV57	**<u>Připomínka k návrhu Změny č. 2 Územního rozvojového plánu ČR (ÚRP ČR)</u>** Podávám připomínku k návrhu vymezení akceleračních oblasti pro větrné elektrárny (VTE) v území: **AOV 56 Vrabčiny a AOV 57 Bílá skála, Plzeňský kraj**. Na základě níže uvedených důvodů **nesouhlasím** s tímto návrhem změny č. 2 ÚRP ČR, který se týká vymezení akceleračních oblasti pro výrobu energie z obnovitelných zdrojů. Uvádím základní **důvody**: ○ **Nedostatky návrhu** ○ návrh není dostatečně odůvodněn a **chybí konkrétní podklady** (zákon č. 500/2004 Sb.) ○ nebyly dostatečně posouzeny **dopady na životní prostředí** (zákon č. 100/2001 Sb.) ○ hrozí **narušení krajiny a přírody** (zákon č. 114/1992 Sb.) ○ návrh **nerespektuje ochranu hodnot území a kvalitu bydlení** (zákon č. 283/2021 Sb.) ○ nebyly posouzeny jiné **varianty řešení, zejména využiti brownfieldů** (opuštěných a již narušených ploch) a návrh tak neodůvodněně zasahuje do volné krajiny ○ vychází **pouze z expertních odhadů** (počet věži, výkon, rozmístěni) ○ návrh **řeší problémy až dodatečně**, místo aby jim předešel ○ nejsou dostatečně vyhodnoceny **kumulativní dopady více záměrů v území** ○ **Příroda a krajina** ○ výskyt chráněných druhů (ptáci, netopýři) a zásah do migračních tras ○ narušeni prvků ÚSES (biokoridory) ○ zásadní změna krajiny a její industrializace ○ dominantní stavby (až cca 250 m vysoké) viditelné na velké vzdálenosti ○ chybí posouzení nočního osvětleni ○ nedostatečně řešen kumulativní vliv vice větrných elektráren ○ **Voda a klima** ○ narušeni vsakováni vody do půdy a změna odtokových poměrů ○ zhoršeni schopnosti krajiny zadržovat vodu a riziko vysychání krajiny ○ nedostatečné odstupy od vodních toků ○ chybí posouzení vlivu na mikroklima ○ **Zemědělská půda**	***Akceptováno částečně.*** *Akcelerační oblast AOV56 – Vrabčiny byla redukována.* *Akcelerační oblast AOV57 – Bílá Skála je vymezena v souladu se zákonem č. 249/2025 Sb. (ZOZE) a nařízením vlády č. 507/2025 Sb.* Návrh Změny č. 2 Územního rozvojového plánu České republiky byl posouzen na úrovni koncepce v rámci strategického posouzení vlivů na životní prostředí (SEA) a vyhodnocení vlivů na udržitelný rozvoj území (VVURU), jež jsou součástí odůvodnění Z2 ÚRP ČR. Pro každou akcelerační oblast bylo zpracováno biologické posouzení dle § 11 odst. 3, resp. 4 zákona č. 249/2025 Sb. (dále jen „ZOZE"), přičemž výsledky tohoto posouzení byly promítnuty do podmínek a zmírňujících opatření obsažených v územním opatření. Akcelerační oblast AOV56 Vrabčiny byla na základě výsledků uvedených posouzení v rámci procesu pořizování Z2 ÚRP ČR zmenšena. Záměry výroby energie z obnovitelných zdrojů umístěné v akceleračních oblastech jsou osvobozeny od posuzování vlivů na životní prostředí (EIA) dle § 28 ZOZE; konkrétní záměry budou povoleny v navazujících řízeních podle stavebního zákona a zvláštních právních předpisů, v nichž budou podrobně posouzeny vlivy na chráněné druhy živočichů, prvky ÚSES, zemědělský půdní fond, vodní hospodářství, krajinný ráz, zdraví obyvatel a bezpečnost. Podmínky vymezení akceleračních oblastí obsahují regulativy zajišťující minimalizaci negativních dopadů, včetně

Poř. č.	Připomínkové místo	Číslo jednací	Článek	AO	Připomínka	Vyhodnocení
					○ zábor a znehodnoceni kvalitní půdy ○ možné zásahy do půd I. a ||. třídy ochrany (nejcennější půdy) ○ zhutněni půdy a zvýšení eroze a rozdělení (fragmentace) pozemků ○ nejasný stav a poškozeni meliorací ○ **Dopady na obyvatele** ○ hluk a jeho dlouhodobý vliv ○ blikání stínů (stroboskopický efekt) ○ změna charakteru bydlení ○ pokles hodnoty nemovitosti ○ není dostatečně vysvětleno, jak byla stanovena vzdálenost od obytné zástavby ○ **Technická a bezpečnostní rizika** ○ odlet ledu z rotorů v zimě ○ zásah bleskem ○ požáry zařízeni (obtížně zvládnutelné zásahy) ○ pád částí konstrukce ○ únik provozních kapalin ○ šířeni požáru do krajiny ○ kontaminace půdy a vody Není jasné, kdo nese **odpovědnost za škody na zdraví a majetku**. ○ **Kumulace vlivů** ○ sčítáni hluku, zásahů do krajiny a vizuální zátěže ○ dopady více elektráren nejsou vyhodnoceny společně ○ výsledný dopad na životní prostředí i lidi může být výrazně vyšší ○ **Rozpor se zákony ČR a EU** ○ správní řád (zákon č. 500/2004 Sb.) ○ ochrana přírody (zákon č. 114/1992 Sb.) ○ EIA (zákon č. 100/2001 Sb.) ○ ochrana půdy (zákon č. 334/1992 Sb.) ○ stavební zákon (zákon č. 283/2021 Sb.) ○ nesplněni podmínek směrnice EU RED III (nevhodně zvolená lokalita, nevyřešené dopady) ○ návrh může zasahovat do práva na příznivé životní prostředí a ochranu zdraví podle Listiny základních lidských práv a svobod (či. 31, či. 35, či. 11) ○ porušeni principu předběžné opatrnosti (ČI. 191 SFEU), návrh je předkládán bez dostatečných podkladů a při existenci důvodných pochybností o jeho dopadech Navržená oblast **má zásadní střety s přírodou, krajinou, vodou i životem obyvatel**. Tyto problémy nejsou odstraněny, pouze částečně zmirňovány. Návrh nemá dostatečné podklady, neřeší varianty a nehodnotí kumulativní dopady, proto **požaduji vyloučení akcelerační oblasti z návrhu.**	ochrany krajinného rázu, stanovení odstupů od obytné zástavby a opatření k eliminaci technických a bezpečnostních rizik, čímž je vytvořen dostatečný rámec ochrany dotčených zájmů v navazujících řízeních. Námitky o rozporu návrhu s právními předpisy ČR a EU, včetně zákona č. 100/2001 Sb. a směrnice RED III, neprokázaly skutečné porušení těchto předpisů v procesu pořizování Z2 URP. V rámci pořizování a zpracovávání návrhu Změny č. 2 ÚRP bylo postupováno dle ustanovení správního řádu, stavebního zákona a ZOZE a schváleného zadání vládou ČR. Vymezení akceleračních oblastí bylo projednáno s obcemi a veřejností v rámci veřejného projednání v souladu s § 96 stavebního zákona. Tím byly zákonné nároky samospráv na zapojení do procesu plně respektovány. Všechny obce a veřejnost měly možnost uplatnit své připomínky od 14. 4. 2026 až do 1. 6. 2026 k návrhu Změny č. 2 ÚRP. V rámci pořizování a zpracovávání návrhu Změny č. 2 ÚRP bylo postupováno dle ustanovení správního řádu, stavebního zákona a ZOZE a schváleného zadání vládou ČR. Vymezení akceleračních oblastí bylo projednáno s obcemi a veřejností v rámci veřejného projednání v souladu s § 96 stavebního zákona. Tím byly zákonné nároky samospráv na zapojení do procesu plně respektovány. Všechny obce a veřejnost měly možnost uplatnit své připomínky od 14. 4. 2026 až do 1. 6. 2026 k návrhu Změny č. 2 ÚRP. § 68 správního řádu se podle § 174 odst. 1 správního řádu použije pro opatření obecné povahy přiměřeně. Soulad s požadavky stavebního zákona je popsán v odůvodnění Změny č. 2 ÚRP v kapitole II.1.b Vyhodnocení souladu s cíli a úkoly územního plánování a s požadavky stavebního zákona. Vymezení AO nemá vliv na vlastnická práva. Při vymezení AO nelze předjímat škody z výstavby a provozu konkrétních záměrů. Odpovědnost za škody má provozovatel větrné elektrárny, který odpovídá za její technický stav a bezpečnost provozu, a to podle občanského zákoníku (zákon č. 89/2012 Sb.). Větrné i fotovoltaické elektrárny jsou běžnou technologií s odhadnutelnými dopady na okolí. Za účelem stanovení možných dopadů akceleračních oblastí bylo provedeno biologické posouzení, posouzení vlivů na udržitelný rozvoj, a za účelem zabránění negativním dopadům nebo jejich zmírnění byla navržena celá řada podmínek v územním opatření, což je v souladu s principem předběžné opatrnosti, který mimo jiné vychází z čl. 191 Smlouvy o fungování Evropské unie (SFEU). Kumulativní posouzení vlivů na životní prostředí a veřejné zdraví bylo v rámci SEA provedeno pro každou AO (viz karty AO v příloze č. 2 SEA) i pro Změnu č. 2

Poř. č.	Připomínkové místo	Číslo jednací	Článek	AO	Připomínka	Vyhodnocení
						ÚRP jako celek. V rámci ÚO pro všechny AOV byla stanovena podmínka vypracování hlukové studie, do níž budou zahrnuty všechny existující zdroje (např. formou podkladů z měření hluku). Kumulativní vlivy na jiné složky životního prostředí, např. na krajinný ráz, je možno stanovit tam, kde existují prostorově a výškově obdobné stavby a záměry, jako jsou VTE, jinak postrádá hodnocení kumulace smysl. Elektrárny jsou vybaveny detektory námrazy a vibrací, které zastaví provoz. Kromě speciálních nátěrů omezujících vznik námrazy se v případě stavby ve vyšších nadmořských výškách využívá vyhřívání listů rotorů (elektrické či horkovzdušné). Předejdou tak nejen poškození elektrárny, ale také odletování uvolněné námrazy do okolí. V každém případě jde o technický aspekt, který má být zohledněn při povolování konkrétních projektů. V rámci souvisejících územních opatření jsou stanoveny podmínky, které zajišťují ochranu protierozních opatření, funkčních melioračních zařízení, vodních toků a rovněž omezující možné terénní úpravy. Vzhledem k charakteru a rozsahu potenciálních záměrů se při naplnění podmínek nepředpokládá narušení vodního režimu v rámci akceleračních oblastí. Zákon č. 334/1992 Sb., o ochraně zemědělského půdního fondu (ZPF), se na záměry v AO vztahuje v plném rozsahu; orgán ochrany ZPF je v řízení o povolení záměru dotčeným orgánem. Vymezení AO v územním rozvojovém plánu (ÚRP) tento souhlas v žádném případě nenahrazuje. Riziko zhutnění půdy stavební technikou je eliminovatelné správnou organizací staveniště. Součástí územního opatření je rovněž podmínka, která zakazuje poškozování stávajících protierozních opatření. Dále nesmí být narušena funkce stávajících funkčních meliorací, nesmí vznikat neobhospodařovatelné zbytkové zemědělské pozemky a zemědělské pozemky bez přístupu k veřejně přístupné pozemní komunikaci. Na základě vypořádání stanovisek a připomínek byla stanovena podmínka na maximální celkovou plochu pro odnětí ZPF v AO pro záměry OZE. Do ÚO u všech AO pro VTE je zapracována podmínka zpracování hlukové studie a minimalizace shadow flicker efektu (u stroboskopického efektu je minimalizace zajištěna používanými materiály na lopatky VTE). Co se týká infrazvuku, je přítomen všude v prostředí, aniž by se projevoval jeho negativní vliv. U přírůstku infrazvuku z VTE nebyl dosud prokázán významný negativní vliv na veřejné zdraví, studie dále probíhají. Moderními měřicími metodami je již možno infrazvuk měřit, avšak v české legislativě nemá stanoven hlukový limit. Hygienický limit infrazvuku v komunálním prostředí sice není stanoven, ale existuje

Poř. č.	Připomínkové místo	Číslo jednací	Článek	AO	Připomínka	Vyhodnocení
						doporučená hodnota v ČSN ISO 7196 LG=90 dB nebo hladiny prahu slyšení pro jednotlivá frekvenční pásma v ČSN ISO 226. Kumulace hluku z více VTE bude vždy vyhodnocena hlukovou studií a následně ověřena měřením. Kumulace hluku z jiných než stacionárních zdrojů (silnice, železnice, letecká doprava, ...) se nedělá, tyto zdroje mají odlišné limity, proto nejsou kumulativně posuzovány (lze je v hlukové studii pro informaci sečíst). Světelné zatížení je minimalizováno vhodným umístěním a typem signálního světla na VTE tak, aby nebylo zatěžováno jeho okolí. U FVE je světelné zatížení řešeno podmínkami v územním opatřením, kde je stanoveno, že zde nebude trvalé osvětlení u záměrů OZE. Stroboskopický/shadow flicker efekt je eliminován nastavením automatického vypínání VTE v době, kdy by mohl střídající se stín lopatek VTE opakovaně dopadat na obytnou zástavbu – to je ošetřeno v územním opatření pro všechny AO pro VTE. Pro nízkofrekvenční zvuk a infrazvuk z VTE studie nenašly konzistentní důkazy spojující tyto frekvence s významným obtěžováním nebo přímými zdravotními účinky nad rámec normálních hladin zvuku. Projevuje se spíše nocebo efekt (problémy způsobuje očekávání hlukových vlivů, nikoliv vlivy samotné).
732.	Václav Tenk	MMR-32902-2026-81	99czj, 99czk	AOV56, AOV57	**<u>Připomínka k návrhu Změny č. 2 Územního rozvojového plánu ČR (ÚRP ČR)</u>** Podávám připomínku k návrhu vymezení akceleračních oblasti pro větrné elektrárny (VTE) v území: **AOV 56 Vrabčiny a AOV 57 Bílá skála, Plzeňský kraj**. Na základě níže uvedených důvodů **nesouhlasím** s tímto návrhem změny č. 2 ÚRP ČR, který se týká vymezení akceleračních oblasti pro výrobu energie z obnovitelných zdrojů. Uvádím základní **důvody**: ○ **Nedostatky návrhu** ○ návrh není dostatečně odůvodněn a **chybí konkrétní podklady** (zákon č. 500/2004 Sb.) ○ nebyly dostatečně posouzeny **dopady na životní prostředí** (zákon č. 100/2001 Sb.) ○ hrozí **narušení krajiny a přírody** (zákon č. 114/1992 Sb.) ○ návrh **nerespektuje ochranu hodnot území a kvalitu bydlení** (zákon č. 283/2021 Sb.) ○ nebyly posouzeny jiné **varianty řešení, zejména využiti brownfieldů** (opuštěných a již narušených ploch) a návrh tak neodůvodněně zasahuje do volné krajiny ○ vychází **pouze z expertních odhadů** (počet věži, výkon, rozmístěni) ○ návrh **řeší problémy až dodatečně**, místo aby jim předešel ○ nejsou dostatečně vyhodnoceny **kumulativní dopady více záměrů v území** ○ **Příroda a krajina** ○ výskyt chráněných druhů (ptáci, netopýři) a zásah do migračních tras ○ narušeni prvků ÚSES (biokoridory) ○ zásadní změna krajiny a její industrializace ○ dominantní stavby (až cca 250 m vysoké) viditelné na velké vzdálenosti ○ chybí posouzení nočního osvětleni ○ nedostatečně řešen kumulativní vliv vice větrných elektráren ○ **Voda a klima** ○ narušeni vsakováni vody do půdy a změna odtokových poměrů ○ zhoršeni schopnosti krajiny zadržovat vodu a riziko vysychání krajiny	***Akceptováno částečně.*** *Akcelerační oblast AOV56 – Vrabčiny byla redukována.* *Akcelerační oblast AOV57 – Bílá Skála je vymezena v souladu se zákonem č. 249/2025 Sb. (ZOZE) a nařízením vlády č. 507/2025 Sb.* Návrh Změny č. 2 Územního rozvojového plánu České republiky byl posouzen na úrovni koncepce v rámci strategického posouzení vlivů na životní prostředí (SEA) a vyhodnocení vlivů na udržitelný rozvoj území (VVURU), jež jsou součástí odůvodnění Z2 ÚRP ČR. Pro každou akcelerační oblast bylo zpracováno biologické posouzení dle § 11 odst. 3, resp. 4 zákona č. 249/2025 Sb. (dále jen „ZOZE"), přičemž výsledky tohoto posouzení byly promítnuty do podmínek a zmírňujících opatření obsažených v územním opatření. Akcelerační oblast AOV56 Vrabčiny byla na základě výsledků uvedených posouzení v rámci procesu pořizování Z2 ÚRP ČR zmenšena. Záměry výroby energie z obnovitelných zdrojů umístěné v akceleračních oblastech jsou osvobozeny od posuzování vlivů na životní prostředí (EIA) dle § 28 ZOZE; konkrétní záměry budou povoleny v navazujících řízeních podle stavebního zákona a zvláštních právních předpisů, v nichž budou podrobně posouzeny vlivy na chráněné druhy živočichů, prvky ÚSES, zemědělský půdní fond, vodní hospodářství,

Poř. č.	Připomínkové místo	Číslo jednací	Článek	AO	Připomínka	Vyhodnocení
					○ nedostatečné odstupy od vodních toků ○ chybí posouzení vlivu na mikroklima ○ **Zemědělská půda** ○ zábor a znehodnoceni kvalitní půdy ○ možné zásahy do půd I. a ||. třídy ochrany (nejcennější půdy) ○ zhutněni půdy a zvýšení eroze a rozdělení (fragmentace) pozemků ○ nejasný stav a poškozeni meliorací ○ **Dopady na obyvatele** ○ hluk a jeho dlouhodobý vliv ○ blikání stínů (stroboskopický efekt) ○ změna charakteru bydlení ○ pokles hodnoty nemovitosti ○ není dostatečně vysvětleno, jak byla stanovena vzdálenost od obytné zástavby ○ **Technická a bezpečnostní rizika** ○ odlet ledu z rotorů v zimě ○ zásah bleskem ○ požáry zařízeni (obtížně zvládnutelné zásahy) ○ pád částí konstrukce ○ únik provozních kapalin ○ šířeni požáru do krajiny ○ kontaminace půdy a vody Není jasné, kdo nese **odpovědnost za škody na zdraví a majetku**. ○ **Kumulace vlivů** ○ sčítáni hluku, zásahů do krajiny a vizuální zátěže ○ dopady více elektráren nejsou vyhodnoceny společně ○ výsledný dopad na životní prostředí i lidi může být výrazně vyšší ○ **Rozpor se zákony ČR a EU** ○ správní řád (zákon č. 500/2004 Sb.) ○ ochrana přírody (zákon č. 114/1992 Sb.) ○ EIA (zákon č. 100/2001 Sb.) ○ ochrana půdy (zákon č. 334/1992 Sb.) ○ stavební zákon (zákon č. 283/2021 Sb.) ○ nesplněni podmínek směrnice EU RED lll (nevhodně zvolená lokalita, nevyřešené dopady) ○ návrh může zasahovat do práva na příznivé životní prostředí a ochranu zdraví podle Listiny základních lidských práv a svobod (či. 31, či. 35, či. 11) ○ porušeni principu předběžné opatrnosti (ČI. 191 SFEU), návrh je předkládán bez dostatečných podkladů a při existenci důvodných pochybností o jeho dopadech Navržená oblast **má zásadní střety s přírodou, krajinou, vodou i životem obyvatel**. Tyto problémy nejsou odstraněny, pouze částečně zmirňovány. Návrh nemá dostatečné podklady, neřeší varianty a nehodnotí kumulativní dopady, proto **požaduji vyloučení akcelerační oblasti z návrhu.**	krajinný ráz, zdraví obyvatel a bezpečnost. Podmínky vymezení akceleračních oblastí obsahují regulativy zajišťující minimalizaci negativních dopadů, včetně ochrany krajinného rázu, stanovení odstupů od obytné zástavby a opatření k eliminaci technických a bezpečnostních rizik, čímž je vytvořen dostatečný rámec ochrany dotčených zájmů v navazujících řízeních. Námitky o rozporu návrhu s právními předpisy ČR a EU, včetně zákona č. 100/2001 Sb. a směrnice RED III, neprokázaly skutečné porušení těchto předpisů v procesu pořizování Z2 URP. V rámci pořizování a zpracovávání návrhu Změny č. 2 ÚRP bylo postupováno dle ustanovení správního řádu, stavebního zákona a ZOZE a schváleného zadání vládou ČR. Vymezení akceleračních oblastí bylo projednáno s obcemi a veřejností v rámci veřejného projednání v souladu s § 96 stavebního zákona. Tím byly zákonné nároky samospráv na zapojení do procesu plně respektovány. Všechny obce a veřejnost měly možnost uplatnit své připomínky od 14. 4. 2026 až do 1. 6. 2026 k návrhu Změny č. 2 ÚRP. V rámci pořizování a zpracovávání návrhu Změny č. 2 ÚRP bylo postupováno dle ustanovení správního řádu, stavebního zákona a ZOZE a schváleného zadání vládou ČR. Vymezení akceleračních oblastí bylo projednáno s obcemi a veřejností v rámci veřejného projednání v souladu s § 96 stavebního zákona. Tím byly zákonné nároky samospráv na zapojení do procesu plně respektovány. Všechny obce a veřejnost měly možnost uplatnit své připomínky od 14. 4. 2026 až do 1. 6. 2026 k návrhu Změny č. 2 ÚRP. § 68 správního řádu se podle § 174 odst. 1 správního řádu použije pro opatření obecné povahy přiměřeně. Soulad s požadavky stavebního zákona je popsán v odůvodnění Změny č. 2 ÚRP v kapitole II.1.b Vyhodnocení souladu s cíli a úkoly územního plánování a s požadavky stavebního zákona. Vymezení AO nemá vliv na vlastnická práva. Při vymezení AO nelze předjímat škody z výstavby a provozu konkrétních záměrů. Odpovědnost za škody má provozovatel větrné elektrárny, který odpovídá za její technický stav a bezpečnost provozu, a to podle občanského zákoníku (zákon č. 89/2012 Sb.). Větrné i fotovoltaické elektrárny jsou běžnou technologií s odhadnutelnými dopady na okolí. Za účelem stanovení možných dopadů akceleračních oblastí bylo provedeno biologické posouzení, posouzení vlivů na udržitelný rozvoj, a za účelem zabránění negativním dopadům nebo jejich zmírnění byla navržena celá řada podmínek v územním opatření, což je v souladu s principem předběžné opatrnosti, který mimo jiné vychází z čl. 191 Smlouvy o fungování Evropské unie (SFEU).

Poř. č.	Připomínkové místo	Číslo jednací	Článek	AO	Připomínka	Vyhodnocení
						Kumulativní posouzení vlivů na životní prostředí a veřejné zdraví bylo v rámci SEA provedeno pro každou AO (viz karty AO v příloze č. 2 SEA) i pro Změnu č. 2 ÚRP jako celek. V rámci ÚO pro všechny AOV byla stanovena podmínka vypracování hlukové studie, do níž budou zahrnuty všechny existující zdroje (např. formou podkladů z měření hluku). Kumulativní vlivy na jiné složky životního prostředí, např. na krajinný ráz, je možno stanovit tam, kde existují prostorově a výškově obdobné stavby a záměry, jako jsou VTE, jinak postrádá hodnocení kumulace smysl. Elektrárny jsou vybaveny detektory námrazy a vibrací, které zastaví provoz. Kromě speciálních nátěrů omezujících vznik námrazy se v případě stavby ve vyšších nadmořských výškách využívá vyhřívání listů rotorů (elektrické či horkovzdušné). Předejdou tak nejen poškození elektrárny, ale také odletování uvolněné námrazy do okolí. V každém případě jde o technický aspekt, který má být zohledněn při povolování konkrétních projektů. V rámci souvisejících územních opatření jsou stanoveny podmínky, které zajišťují ochranu protierozních opatření, funkčních melioračních zařízení, vodních toků a rovněž omezující možné terénní úpravy. Vzhledem k charakteru a rozsahu potenciálních záměrů se při naplnění podmínek nepředpokládá narušení vodního režimu v rámci akceleračních oblastí. Zákon č. 334/1992 Sb., o ochraně zemědělského půdního fondu (ZPF), se na záměry v AO vztahuje v plném rozsahu; orgán ochrany ZPF je v řízení o povolení záměru dotčeným orgánem. Vymezení AO v územním rozvojovém plánu (ÚRP) tento souhlas v žádném případě nenahrazuje. Riziko zhutnění půdy stavební technikou je eliminovatelné správnou organizací staveniště. Součástí územního opatření je rovněž podmínka, která zakazuje poškozování stávajících protierozních opatření. Dále nesmí být narušena funkce stávajících funkčních meliorací, nesmí vznikat neobhospodařovatelné zbytkové zemědělské pozemky a zemědělské pozemky bez přístupu k veřejně přístupné pozemní komunikaci. Na základě vypořádání stanovisek a připomínek byla stanovena podmínka na maximální celkovou plochu pro odnětí ZPF v AO pro záměry OZE. Do ÚO u všech AO pro VTE je zapracována podmínka zpracování hlukové studie a minimalizace shadow flicker efektu (u stroboskopického efektu je minimalizace zajištěna používanými materiály na lopatky VTE). Co se týká infrazvuku, je přítomen všude v prostředí, aniž by se projevoval jeho negativní vliv. U přírůstku infrazvuku z VTE nebyl dosud prokázán významný negativní vliv na veřejné zdraví, studie dále probíhají. Moderními měřicími metodami je již možno

Poř. č.	Připomínkové místo	Číslo jednací	Článek	AO	Připomínka	Vyhodnocení
						infrazvuk měřit, avšak v české legislativě nemá stanoven hlukový limit. Hygienický limit infrazvuku v komunálním prostředí sice není stanoven, ale existuje doporučená hodnota v ČSN ISO 7196 LG=90 dB nebo hladiny prahu slyšení pro jednotlivá frekvenční pásma v ČSN ISO 226. Kumulace hluku z více VTE bude vždy vyhodnocena hlukovou studií a následně ověřena měřením. Kumulace hluku z jiných než stacionárních zdrojů (silnice, železnice, letecká doprava, ...) se nedělá, tyto zdroje mají odlišné limity, proto nejsou kumulativně posuzovány (lze je v hlukové studii pro informaci sečíst). Světelné zatížení je minimalizováno vhodným umístěním a typem signálního světla na VTE tak, aby nebylo zatěžováno jeho okolí. U FVE je světelné zatížení řešeno podmínkami v územním opatřením, kde je stanoveno, že zde nebude trvalé osvětlení u záměrů OZE. Stroboskopický/shadow flicker efekt je eliminován nastavením automatického vypínání VTE v době, kdy by mohl střídající se stín lopatek VTE opakovaně dopadat na obytnou zástavbu - to je ošetřeno v územním opatření pro všechny AO pro VTE. Pro nízkofrekvenční zvuk a infrazvuk z VTE studie nenašly konzistentní důkazy spojující tyto frekvence s významným obtěžováním nebo přímými zdravotními účinky nad rámec normálních hladin zvuku. Projevuje se spíše nocebo efekt (problémy způsobuje očekávání hlukových vlivů, nikoliv vlivy samotné).
733.	Pavel Flax	MMR-32903-2026-81	99czj, 99czk	AOV56, AOV57	**<u>Připomínka k návrhu Změny č. 2 Územního rozvojového plánu ČR (ÚRP ČR)</u>** Podávám připomínku k návrhu vymezení akceleračních oblasti pro větrné elektrárny (VTE) v území: **AOV 56 Vrabčiny a AOV 57 Bílá skála, Plzeňský kraj**. Na základě níže uvedených důvodů **nesouhlasím** s tímto návrhem změny č. 2 ÚRP ČR, který se týká vymezení akceleračních oblasti pro výrobu energie z obnovitelných zdrojů. Uvádím základní **důvody**: ○ **Nedostatky návrhu** ○ návrh není dostatečně odůvodněn a **chybí konkrétní podklady** (zákon č. 500/2004 Sb.) ○ nebyly dostatečně posouzeny **dopady na životní prostředí** (zákon č. 100/2001 Sb.) ○ hrozí **narušení krajiny a přírody** (zákon č. 114/1992 Sb.) ○ návrh **nerespektuje ochranu hodnot území a kvalitu bydlení** (zákon č. 283/2021 Sb.) ○ nebyly posouzeny jiné **varianty řešení, zejména využiti brownfieldů** (opuštěných a již narušených ploch) a návrh tak neodůvodněně zasahuje do volné krajiny ○ vychází **pouze z expertních odhadů** (počet věži, výkon, rozmístěni) ○ návrh **řeší problémy až dodatečně**, místo aby jim předešel ○ nejsou dostatečně vyhodnoceny **kumulativní dopady více záměrů v území** ○ **Příroda a krajina** ○ výskyt chráněných druhů (ptáci, netopýři) a zásah do migračních tras ○ narušeni prvků ÚSES (biokoridory) ○ zásadní změna krajiny a její industrializace ○ dominantní stavby (až cca 250 m vysoké) viditelné na velké vzdálenosti ○ chybí posouzení nočního osvětleni ○ nedostatečně řešen kumulativní vliv vice větrných elektráren	***Akceptováno částečně.*** *Akcelerační oblast AOV56 – Vrabčiny byla redukována.* *Akcelerační oblast AOV57 – Bílá Skála je vymezena v souladu se zákonem č. 249/2025 Sb. (ZOZE) a nařízením vlády č. 507/2025 Sb.* Návrh Změny č. 2 Územního rozvojového plánu České republiky byl posouzen na úrovni koncepce v rámci strategického posouzení vlivů na životní prostředí (SEA) a vyhodnocení vlivů na udržitelný rozvoj území (VVURU), jež jsou součástí odůvodnění Z2 ÚRP ČR. Pro každou akcelerační oblast bylo zpracováno biologické posouzení dle § 11 odst. 3, resp. 4 zákona č. 249/2025 Sb. (dále jen „ZOZE"), přičemž výsledky tohoto posouzení byly promítnuty do podmínek a zmírňujících opatření obsažených v územním opatření. Akcelerační oblast AOV56 Vrabčiny byla na základě výsledků uvedených posouzení v rámci procesu pořizování Z2 ÚRP ČR zmenšena. Záměry výroby energie z obnovitelných zdrojů umístěné v akceleračních oblastech jsou osvobozeny od posuzování vlivů na životní prostředí (EIA) dle § 28 ZOZE; konkrétní záměry budou povoleny v navazujících řízeních podle stavebního zákona a

Poř. č.	Připomínkové místo	Číslo jednací	Článek	AO	Připomínka	Vyhodnocení
					○ **Voda a klima** ○ narušeni vsakováni vody do půdy a změna odtokových poměrů ○ zhoršeni schopnosti krajiny zadržovat vodu a riziko vysychání krajiny ○ nedostatečné odstupy od vodních toků ○ chybí posouzení vlivu na mikroklima ○ **Zemědělská půda** ○ zábor a znehodnoceni kvalitní půdy ○ možné zásahy do půd I. a II. třídy ochrany (nejcennější půdy) ○ zhutněni půdy a zvýšení eroze a rozdělení (fragmentace) pozemků ○ nejasný stav a poškozeni meliorací ○ **Dopady na obyvatele** ○ hluk a jeho dlouhodobý vliv ○ blikání stínů (stroboskopický efekt) ○ změna charakteru bydlení ○ pokles hodnoty nemovitosti ○ není dostatečně vysvětleno, jak byla stanovena vzdálenost od obytné zástavby ○ **Technická a bezpečnostní rizika** ○ odlet ledu z rotorů v zimě ○ zásah bleskem ○ požáry zařízeni (obtížně zvládnutelné zásahy) ○ pád částí konstrukce ○ únik provozních kapalin ○ šířeni požáru do krajiny ○ kontaminace půdy a vody Není jasné, kdo nese **odpovědnost za škody na zdraví a majetku**. ○ **Kumulace vlivů** ○ sčítáni hluku, zásahů do krajiny a vizuální zátěže ○ dopady více elektráren nejsou vyhodnoceny společně ○ výsledný dopad na životní prostředí i lidi může být výrazně vyšší ○ **Rozpor se zákony ČR a EU** ○ správní řád (zákon č. 500/2004 Sb.) ○ ochrana přírody (zákon č. 114/1992 Sb.) ○ EIA (zákon č. 100/2001 Sb.) ○ ochrana půdy (zákon č. 334/1992 Sb.) ○ stavební zákon (zákon č. 283/2021 Sb.) ○ nesplněni podmínek směrnice EU RED III (nevhodně zvolená lokalita, nevyřešené dopady) ○ návrh může zasahovat do práva na příznivé životní prostředí a ochranu zdraví podle Listiny základních lidských práv a svobod (či. 31, či. 35, či. 11) ○ porušeni principu předběžné opatrnosti (ČI. 191 SFEU), návrh je předkládán bez dostatečných podkladů a při existenci důvodných pochybností o jeho dopadech Navržená oblast **má zásadní střety s přírodou, krajinou, vodou i životem obyvatel**. Tyto problémy nejsou odstraněny, pouze částečně zmirňovány. Návrh nemá dostatečné podklady, neřeší varianty a nehodnotí kumulativní dopady, proto **požaduji vyloučení akcelerační oblasti z návrhu.**	zvláštních právních předpisů, v nichž budou podrobně posouzeny vlivy na chráněné druhy živočichů, prvky ÚSES, zemědělský půdní fond, vodní hospodářství, krajinný ráz, zdraví obyvatel a bezpečnost. Podmínky vymezení akceleračních oblastí obsahují regulativy zajišťující minimalizaci negativních dopadů, včetně ochrany krajinného rázu, stanovení odstupů od obytné zástavby a opatření k eliminaci technických a bezpečnostních rizik, čímž je vytvořen dostatečný rámec ochrany dotčených zájmů v navazujících řízeních. Námitky o rozporu návrhu s právními předpisy ČR a EU, včetně zákona č. 100/2001 Sb. a směrnice RED III, neprokázaly skutečné porušení těchto předpisů v procesu pořizování Z2 URP. V rámci pořizování a zpracovávání návrhu Změny č. 2 ÚRP bylo postupováno dle ustanovení správního řádu, stavebního zákona a ZOZE a schváleného zadání vládou ČR. Vymezení akceleračních oblastí bylo projednáno s obcemi a veřejností v rámci veřejného projednání v souladu s § 96 stavebního zákona. Tím byly zákonné nároky samospráv na zapojení do procesu plně respektovány. Všechny obce a veřejnost měly možnost uplatnit své připomínky od 14. 4. 2026 až do 1. 6. 2026 k návrhu Změny č. 2 ÚRP. V rámci pořizování a zpracovávání návrhu Změny č. 2 ÚRP bylo postupováno dle ustanovení správního řádu, stavebního zákona a ZOZE a schváleného zadání vládou ČR. Vymezení akceleračních oblastí bylo projednáno s obcemi a veřejností v rámci veřejného projednání v souladu s § 96 stavebního zákona. Tím byly zákonné nároky samospráv na zapojení do procesu plně respektovány. Všechny obce a veřejnost měly možnost uplatnit své připomínky od 14. 4. 2026 až do 1. 6. 2026 k návrhu Změny č. 2 ÚRP. § 68 správního řádu se podle § 174 odst. 1 správního řádu použije pro opatření obecné povahy přiměřeně. Soulad s požadavky stavebního zákona je popsán v odůvodnění Změny č. 2 ÚRP v kapitole II.1.b Vyhodnocení souladu s cíli a úkoly územního plánování a s požadavky stavebního zákona. Vymezení AO nemá vliv na vlastnická práva. Při vymezení AO nelze předjímat škody z výstavby a provozu konkrétních záměrů. Odpovědnost za škody má provozovatel větrné elektrárny, který odpovídá za její technický stav a bezpečnost provozu, a to podle občanského zákoníku (zákon č. 89/2012 Sb.). Větrné i fotovoltaické elektrárny jsou běžnou technologií s odhadnutelnými dopady na okolí. Za účelem stanovení možných dopadů akceleračních oblastí bylo provedeno biologické posouzení, posouzení vlivů na udržitelný rozvoj, a za účelem zabránění negativním dopadům nebo jejich zmírnění byla navržena celá řada podmínek v územním opatření, což je v souladu s principem předběžné

Poř. č.	Připomínkové místo	Číslo jednací	Článek	AO	Připomínka	Vyhodnocení
						opatrnosti, který mimo jiné vychází z čl. 191 Smlouvy o fungování Evropské unie (SFEU). Kumulativní posouzení vlivů na životní prostředí a veřejné zdraví bylo v rámci SEA provedeno pro každou AO (viz karty AO v příloze č. 2 SEA) i pro Změnu č. 2 ÚRP jako celek. V rámci ÚO pro všechny AOV byla stanovena podmínka vypracování hlukové studie, do níž budou zahrnuty všechny existující zdroje (např. formou podkladů z měření hluku). Kumulativní vlivy na jiné složky životního prostředí, např. na krajinný ráz, je možno stanovit tam, kde existují prostorově a výškově obdobné stavby a záměry, jako jsou VTE, jinak postrádá hodnocení kumulace smysl. Elektrárny jsou vybaveny detektory námrazy a vibrací, které zastaví provoz. Kromě speciálních nátěrů omezujících vznik námrazy se v případě stavby ve vyšších nadmořských výškách využívá vyhřívání listů rotorů (elektrické či horkovzdušné). Předejdou tak nejen poškození elektrárny, ale také odletování uvolněné námrazy do okolí. V každém případě jde o technický aspekt, který má být zohledněn při povolování konkrétních projektů. V rámci souvisejících územních opatření jsou stanoveny podmínky, které zajišťují ochranu protierozních opatření, funkčních melioračních zařízení, vodních toků a rovněž omezující možné terénní úpravy. Vzhledem k charakteru a rozsahu potenciálních záměrů se při naplnění podmínek nepředpokládá narušení vodního režimu v rámci akceleračních oblastí. Zákon č. 334/1992 Sb., o ochraně zemědělského půdního fondu (ZPF), se na záměry v AO vztahuje v plném rozsahu; orgán ochrany ZPF je v řízení o povolení záměru dotčeným orgánem. Vymezení AO v územním rozvojovém plánu (ÚRP) tento souhlas v žádném případě nenahrazuje. Riziko zhutnění půdy stavební technikou je eliminovatelné správnou organizací staveniště. Součástí územního opatření je rovněž podmínka, která zakazuje poškozování stávajících protierozních opatření. Dále nesmí být narušena funkce stávajících funkčních meliorací, nesmí vznikat neobhospodařovatelné zbytkové zemědělské pozemky a zemědělské pozemky bez přístupu k veřejně přístupné pozemní komunikaci. Na základě vypořádání stanovisek a připomínek byla stanovena podmínka na maximální celkovou plochu pro odnětí ZPF v AO pro záměry OZE. Do ÚO u všech AO pro VTE je zapracována podmínka zpracování hlukové studie a minimalizace shadow flicker efektu (u stroboskopického efektu je minimalizace zajištěna používanými materiály na lopatky VTE). Co se týká infrazvuku, je přítomen všude v prostředí, aniž by se projevoval jeho negativní vliv. U

Poř. č.	Připomínkové místo	Číslo jednací	Článek	AO	Připomínka	Vyhodnocení
						přírůstku infrazvuku z VTE nebyl dosud prokázán významný negativní vliv na veřejné zdraví, studie dále probíhají. Moderními měřicími metodami je již možno infrazvuk měřit, avšak v české legislativě nemá stanoven hlukový limit. Hygienický limit infrazvuku v komunálním prostředí sice není stanoven, ale existuje doporučená hodnota v ČSN ISO 7196 LG=90 dB nebo hladiny prahu slyšení pro jednotlivá frekvenční pásma v ČSN ISO 226. Kumulace hluku z více VTE bude vždy vyhodnocena hlukovou studií a následně ověřena měřením. Kumulace hluku z jiných než stacionárních zdrojů (silnice, železnice, letecká doprava, ...) se nedělá, tyto zdroje mají odlišné limity, proto nejsou kumulativně posuzovány (lze je v hlukové studii pro informaci sečíst). Světelné zatížení je minimalizováno vhodným umístěním a typem signálního světla na VTE tak, aby nebylo zatěžováno jeho okolí. U FVE je světelné zatížení řešeno podmínkami v územním opatřením, kde je stanoveno, že zde nebude trvalé osvětlení u záměrů OZE. Stroboskopický/shadow flicker efekt je eliminován nastavením automatického vypínání VTE v době, kdy by mohl střídající se stín lopatek VTE opakovaně dopadat na obytnou zástavbu - to je ošetřeno v územním opatření pro všechny AO pro VTE. Pro nízkofrekvenční zvuk a infrazvuk z VTE studie nenašly konzistentní důkazy spojující tyto frekvence s významným obtěžováním nebo přímými zdravotními účinky nad rámec normálních hladin zvuku. Projevuje se spíše nocebo efekt (problémy způsobuje očekávání hlukových vlivů, nikoliv vlivy samotné).
734.	Petr Holan	MMR-32905-2026-81	99czj, 99czk	AOV56, AOV57	**<u>Připomínka k návrhu Změny č. 2 Územního rozvojového plánu ČR (ÚRP ČR)</u>** Podávám připomínku k návrhu vymezení akceleračních oblasti pro větrné elektrárny (VTE) v území: **AOV 56 Vrabčiny a AOV 57 Bílá skála, Plzeňský kraj**. Na základě níže uvedených důvodů **nesouhlasím** s tímto návrhem změny č. 2 ÚRP ČR, který se týká vymezení akceleračních oblasti pro výrobu energie z obnovitelných zdrojů. Uvádím základní **důvody**: ○ **Nedostatky návrhu** ○ návrh není dostatečně odůvodněn a **chybí konkrétní podklady** (zákon č. 500/2004 Sb.) ○ nebyly dostatečně posouzeny **dopady na životní prostředí** (zákon č. 100/2001 Sb.) ○ hrozí **narušení krajiny a přírody** (zákon č. 114/1992 Sb.) ○ návrh **nerespektuje ochranu hodnot území a kvalitu bydlení** (zákon č. 283/2021 Sb.) ○ nebyly posouzeny jiné **varianty řešení, zejména využiti brownfieldů** (opuštěných a již narušených ploch) a návrh tak neodůvodněně zasahuje do volné krajiny ○ vychází **pouze z expertních odhadů** (počet věží, výkon, rozmístěni) ○ návrh **řeší problémy až dodatečně**, místo aby jim předešel ○ nejsou dostatečně vyhodnoceny **kumulativní dopady více záměrů v území** ○ **Příroda a krajina** ○ výskyt chráněných druhů (ptáci, netopýři) a zásah do migračních tras ○ narušeni prvků ÚSES (biokoridory) ○ zásadní změna krajiny a její industrializace ○ dominantní stavby (až cca 250 m vysoké) viditelné na velké vzdálenosti	***Akceptováno částečně.*** *Akcelerační oblast AOV56 – Vrabčiny byla redukována.* *Akcelerační oblast AOV57 – Bílá Skála je vymezena v souladu se zákonem č. 249/2025 Sb. (ZOZE) a nařízením vlády č. 507/2025 Sb.* Návrh Změny č. 2 Územního rozvojového plánu České republiky byl posouzen na úrovni koncepce v rámci strategického posouzení vlivů na životní prostředí (SEA) a vyhodnocení vlivů na udržitelný rozvoj území (VVURU), jež jsou součástí odůvodnění Z2 ÚRP ČR. Pro každou akcelerační oblast bylo zpracováno biologické posouzení dle § 11 odst. 3, resp. 4 zákona č. 249/2025 Sb. (dále jen „ZOZE"), přičemž výsledky tohoto posouzení byly promítnuty do podmínek a zmírňujících opatření obsažených v územním opatření. Akcelerační oblast AOV56 Vrabčiny byla na základě výsledků uvedených posouzení v rámci procesu pořizování Z2 ÚRP ČR zmenšena. Záměry výroby energie z obnovitelných zdrojů umístěné v akceleračních oblastech jsou osvobozeny od posuzování vlivů na životní prostředí (EIA) dle § 28

Poř. č.	Připomínkové místo	Číslo jednací	Článek	AO	Připomínka	Vyhodnocení
					○ chybí posouzení nočního osvětleni ○ nedostatečně řešen kumulativní vliv vice větrných elektráren ○ **Voda a klima** ○ narušeni vsakováni vody do půdy a změna odtokových poměrů ○ zhoršeni schopnosti krajiny zadržovat vodu a riziko vysychání krajiny ○ nedostatečné odstupy od vodních toků ○ chybí posouzení vlivu na mikroklima ○ **Zemědělská půda** ○ zábor a znehodnoceni kvalitní půdy ○ možné zásahy do půd I. a ||. třídy ochrany (nejcennější půdy) ○ zhutněni půdy a zvýšení eroze a rozdělení (fragmentace) pozemků ○ nejasný stav a poškozeni meliorací ○ **Dopady na obyvatele** ○ hluk a jeho dlouhodobý vliv ○ blikání stínů (stroboskopický efekt) ○ změna charakteru bydlení ○ pokles hodnoty nemovitosti ○ není dostatečně vysvětleno, jak byla stanovena vzdálenost od obytné zástavby ○ **Technická a bezpečnostní rizika** ○ odlet ledu z rotorů v zimě ○ zásah bleskem ○ požáry zařízeni (obtížně zvládnutelné zásahy) ○ pád částí konstrukce ○ únik provozních kapalin ○ šířeni požáru do krajiny ○ kontaminace půdy a vody Není jasné, kdo nese **odpovědnost za škody na zdraví a majetku**. ○ **Kumulace vlivů** ○ sčítáni hluku, zásahů do krajiny a vizuální zátěže ○ dopady více elektráren nejsou vyhodnoceny společně ○ výsledný dopad na životní prostředí i lidi může být výrazně vyšší ○ **Rozpor se zákony ČR a EU** ○ správní řád (zákon č. 500/2004 Sb.) ○ ochrana přírody (zákon č. 114/1992 Sb.) ○ EIA (zákon č. 100/2001 Sb.) ○ ochrana půdy (zákon č. 334/1992 Sb.) ○ stavební zákon (zákon č. 283/2021 Sb.) ○ nesplněni podmínek směrnice EU RED lll (nevhodně zvolená lokalita, nevyřešené dopady) ○ návrh může zasahovat do práva na příznivé životní prostředí a ochranu zdraví podle Listiny základních lidských práv a svobod (či. 31, či. 35, či. 11) ○ porušeni principu předběžné opatrnosti (ČI. 191 SFEU), návrh je předkládán bez dostatečných podkladů a při existenci důvodných pochybností o jeho dopadech Navržená oblast **má zásadní střety s přírodou, krajinou, vodou i životem obyvatel**. Tyto problémy nejsou odstraněny, pouze částečně zmirňovány. Návrh nemá dostatečné podklady, neřeší varianty a nehodnotí kumulativní dopady, proto **požaduji vyloučení akcelerační oblasti z návrhu.**	ZOZE; konkrétní záměry budou povoleny v navazujících řízeních podle stavebního zákona a zvláštních právních předpisů, v nichž budou podrobně posouzeny vlivy na chráněné druhy živočichů, prvky ÚSES, zemědělský půdní fond, vodní hospodářství, krajinný ráz, zdraví obyvatel a bezpečnost. Podmínky vymezení akceleračních oblastí obsahují regulativy zajišťující minimalizaci negativních dopadů, včetně ochrany krajinného rázu, stanovení odstupů od obytné zástavby a opatření k eliminaci technických a bezpečnostních rizik, čímž je vytvořen dostatečný rámec ochrany dotčených zájmů v navazujících řízeních. Námitky o rozporu návrhu s právními předpisy ČR a EU, včetně zákona č. 100/2001 Sb. a směrnice RED III, neprokázaly skutečné porušení těchto předpisů v procesu pořizování Z2 URP. V rámci pořizování a zpracovávání návrhu Změny č. 2 ÚRP bylo postupováno dle ustanovení správního řádu, stavebního zákona a ZOZE a schváleného zadání vládou ČR. Vymezení akceleračních oblastí bylo projednáno s obcemi a veřejností v rámci veřejného projednání v souladu s § 96 stavebního zákona. Tím byly zákonné nároky samospráv na zapojení do procesu plně respektovány. Všechny obce a veřejnost měly možnost uplatnit své připomínky od 14. 4. 2026 až do 1. 6. 2026 k návrhu Změny č. 2 ÚRP. V rámci pořizování a zpracovávání návrhu Změny č. 2 ÚRP bylo postupováno dle ustanovení správního řádu, stavebního zákona a ZOZE a schváleného zadání vládou ČR. Vymezení akceleračních oblastí bylo projednáno s obcemi a veřejností v rámci veřejného projednání v souladu s § 96 stavebního zákona. Tím byly zákonné nároky samospráv na zapojení do procesu plně respektovány. Všechny obce a veřejnost měly možnost uplatnit své připomínky od 14. 4. 2026 až do 1. 6. 2026 k návrhu Změny č. 2 ÚRP. § 68 správního řádu se podle § 174 odst. 1 správního řádu použije pro opatření obecné povahy přiměřeně. Soulad s požadavky stavebního zákona je popsán v odůvodnění Změny č. 2 ÚRP v kapitole II.1.b Vyhodnocení souladu s cíli a úkoly územního plánování a s požadavky stavebního zákona. Vymezení AO nemá vliv na vlastnická práva. Při vymezení AO nelze předjímat škody z výstavby a provozu konkrétních záměrů. Odpovědnost za škody má provozovatel větrné elektrárny, který odpovídá za její technický stav a bezpečnost provozu, a to podle občanského zákoníku (zákon č. 89/2012 Sb.). Větrné i fotovoltaické elektrárny jsou běžnou technologií s odhadnutelnými dopady na okolí. Za účelem stanovení možných dopadů akceleračních oblastí bylo provedeno biologické posouzení, posouzení vlivů na udržitelný rozvoj, a za účelem zabránění negativním dopadům nebo jejich zmírnění

Poř. č.	Připomínkové místo	Číslo jednací	Článek	AO	Připomínka	Vyhodnocení
						byla navržena celá řada podmínek v územním opatření, což je v souladu s principem předběžné opatrnosti, který mimo jiné vychází z čl. 191 Smlouvy o fungování Evropské unie (SFEU). Kumulativní posouzení vlivů na životní prostředí a veřejné zdraví bylo v rámci SEA provedeno pro každou AO (viz karty AO v příloze č. 2 SEA) i pro Změnu č. 2 ÚRP jako celek. V rámci ÚO pro všechny AOV byla stanovena podmínka vypracování hlukové studie, do níž budou zahrnuty všechny existující zdroje (např. formou podkladů z měření hluku). Kumulativní vlivy na jiné složky životního prostředí, např. na krajinný ráz, je možno stanovit tam, kde existují prostorově a výškově obdobné stavby a záměry, jako jsou VTE, jinak postrádá hodnocení kumulace smysl. Elektrárny jsou vybaveny detektory námrazy a vibrací, které zastaví provoz. Kromě speciálních nátěrů omezujících vznik námrazy se v případě stavby ve vyšších nadmořských výškách využívá vyhřívání listů rotorů (elektrické či horkovzdušné). Předejdou tak nejen poškození elektrárny, ale také odletování uvolněné námrazy do okolí. V každém případě jde o technický aspekt, který má být zohledněn při povolování konkrétních projektů. V rámci souvisejících územních opatření jsou stanoveny podmínky, které zajišťují ochranu protierozních opatření, funkčních melioračních zařízení, vodních toků a rovněž omezující možné terénní úpravy. Vzhledem k charakteru a rozsahu potenciálních záměrů se při naplnění podmínek nepředpokládá narušení vodního režimu v rámci akceleračních oblastí. Zákon č. 334/1992 Sb., o ochraně zemědělského půdního fondu (ZPF), se na záměry v AO vztahuje v plném rozsahu; orgán ochrany ZPF je v řízení o povolení záměru dotčeným orgánem. Vymezení AO v územním rozvojovém plánu (ÚRP) tento souhlas v žádném případě nenahrazuje. Riziko zhutnění půdy stavební technikou je eliminovatelné správnou organizací staveniště. Součástí územního opatření je rovněž podmínka, která zakazuje poškozování stávajících protierozních opatření. Dále nesmí být narušena funkce stávajících funkčních meliorací, nesmí vznikat neobhospodařovatelné zbytkové zemědělské pozemky a zemědělské pozemky bez přístupu k veřejně přístupné pozemní komunikaci. Na základě vypořádání stanovisek a připomínek byla stanovena podmínka na maximální celkovou plochu pro odnětí ZPF v AO pro záměry OZE. Do ÚO u všech AO pro VTE je zapracována podmínka zpracování hlukové studie a minimalizace shadow flicker efektu (u stroboskopického efektu je minimalizace zajištěna používanými materiály na

Poř. č.	Připomínkové místo	Číslo jednací	Článek	AO	Připomínka	Vyhodnocení
						lopatky VTE). Co se týká infrazvuku, je přítomen všude v prostředí, aniž by se projevoval jeho negativní vliv. U přírůstku infrazvuku z VTE nebyl dosud prokázán významný negativní vliv na veřejné zdraví, studie dále probíhají. Moderními měřicími metodami je již možno infrazvuk měřit, avšak v české legislativě nemá stanoven hlukový limit. Hygienický limit infrazvuku v komunálním prostředí sice není stanoven, ale existuje doporučená hodnota v ČSN ISO 7196 LG=90 dB nebo hladiny prahu slyšení pro jednotlivá frekvenční pásma v ČSN ISO 226. Kumulace hluku z více VTE bude vždy vyhodnocena hlukovou studií a následně ověřena měřením. Kumulace hluku z jiných než stacionárních zdrojů (silnice, železnice, letecká doprava, ...) se nedělá, tyto zdroje mají odlišné limity, proto nejsou kumulativně posuzovány (lze je v hlukové studii pro informaci sečíst). Světelné zatížení je minimalizováno vhodným umístěním a typem signálního světla na VTE tak, aby nebylo zatěžováno jeho okolí. U FVE je světelné zatížení řešeno podmínkami v územním opatřením, kde je stanoveno, že zde nebude trvalé osvětlení u záměrů OZE. Stroboskopický/shadow flicker efekt je eliminován nastavením automatického vypínání VTE v době, kdy by mohl střídající se stín lopatek VTE opakovaně dopadat na obytnou zástavbu – to je ošetřeno v územním opatření pro všechny AO pro VTE. Pro nízkofrekvenční zvuk a infrazvuk z VTE studie nenašly konzistentní důkazy spojující tyto frekvence s významným obtěžováním nebo přímými zdravotními účinky nad rámec normálních hladin zvuku. Projevuje se spíše nocebo efekt (problémy způsobuje očekávání hlukových vlivů, nikoliv vlivy samotné).
735.	Andrea Tórósová	MMR-32906-2026-81	99czj, 99czk	AOV56, AOV57	**<u>Připomínka k návrhu Změny č. 2 Územního rozvojového plánu ČR (ÚRP ČR)</u>** Podávám připomínku k návrhu vymezení akceleračních oblasti pro větrné elektrárny (VTE) v území: **AOV 56 Vrabčiny a AOV 57 Bílá skála, Plzeňský kraj**. Na základě níže uvedených důvodů **nesouhlasím** s tímto návrhem změny č. 2 ÚRP ČR, který se týká vymezení akceleračních oblasti pro výrobu energie z obnovitelných zdrojů. Uvádím základní **důvody**: ○ **Nedostatky návrhu** ○ návrh není dostatečně odůvodněn a **chybí konkrétní podklady** (zákon č. 500/2004 Sb.) ○ nebyly dostatečně posouzeny **dopady na životní prostředí** (zákon č. 100/2001 Sb.) ○ hrozí **narušení krajiny a přírody** (zákon č. 114/1992 Sb.) ○ návrh **nerespektuje ochranu hodnot území a kvalitu bydlení** (zákon č. 283/2021 Sb.) ○ nebyly posouzeny jiné **varianty řešení, zejména využiti brownfieldů** (opuštěných a již narušených ploch) a návrh tak neodůvodněně zasahuje do volné krajiny ○ vychází **pouze z expertních odhadů** (počet věží, výkon, rozmístěni) ○ návrh **řeší problémy až dodatečně**, místo aby jim předešel ○ nejsou dostatečně vyhodnoceny **kumulativní dopady více záměrů v území** ○ **Příroda a krajina** ○ výskyt chráněných druhů (ptáci, netopýři) a zásah do migračních tras	***Akceptováno částečně.*** *Akcelerační oblast AOV56 – Vrabčiny byla redukována.* *Akcelerační oblast AOV57 – Bílá Skála je vymezena v souladu se zákonem č. 249/2025 Sb. (ZOZE) a nařízením vlády č. 507/2025 Sb.* Návrh Změny č. 2 Územního rozvojového plánu České republiky byl posouzen na úrovni koncepce v rámci strategického posouzení vlivů na životní prostředí (SEA) a vyhodnocení vlivů na udržitelný rozvoj území (VVURU), jež jsou součástí odůvodnění Z2 ÚRP ČR. Pro každou akcelerační oblast bylo zpracováno biologické posouzení dle § 11 odst. 3, resp. 4 zákona č. 249/2025 Sb. (dále jen „ZOZE"), přičemž výsledky tohoto posouzení byly promítnuty do podmínek a zmírňujících opatření obsažených v územním opatření. Akcelerační oblast AOV56 Vrabčiny byla na základě výsledků uvedených posouzení v rámci procesu pořizování Z2 ÚRP ČR zmenšena. Záměry

Poř. č.	Připomínkové místo	Číslo jednací	Článek	AO	Připomínka	Vyhodnocení
					○ narušeni prvků ÚSES (biokoridory) ○ zásadní změna krajiny a její industrializace ○ dominantní stavby (až cca 250 m vysoké) viditelné na velké vzdálenosti ○ chybí posouzení nočního osvětleni ○ nedostatečně řešen kumulativní vliv vice větrných elektráren ○ **Voda a klima** ○ narušeni vsakováni vody do půdy a změna odtokových poměrů ○ zhoršeni schopnosti krajiny zadržovat vodu a riziko vysychání krajiny ○ nedostatečné odstupy od vodních toků ○ chybí posouzení vlivu na mikroklima ○ **Zemědělská půda** ○ zábor a znehodnoceni kvalitní půdy ○ možné zásahy do půd I. a ||. třídy ochrany (nejcennější půdy) ○ zhutněni půdy a zvýšení eroze a rozdělení (fragmentace) pozemků ○ nejasný stav a poškozeni meliorací ○ **Dopady na obyvatele** ○ hluk a jeho dlouhodobý vliv ○ blikání stínů (stroboskopický efekt) ○ změna charakteru bydlení ○ pokles hodnoty nemovitosti ○ není dostatečně vysvětleno, jak byla stanovena vzdálenost od obytné zástavby ○ **Technická a bezpečnostní rizika** ○ odlet ledu z rotorů v zimě ○ zásah bleskem ○ požáry zařízeni (obtížně zvládnutelné zásahy) ○ pád částí konstrukce ○ únik provozních kapalin ○ šířeni požáru do krajiny ○ kontaminace půdy a vody Není jasné, kdo nese **odpovědnost za škody na zdraví a majetku**. ○ **Kumulace vlivů** ○ sčítáni hluku, zásahů do krajiny a vizuální zátěže ○ dopady více elektráren nejsou vyhodnoceny společně ○ výsledný dopad na životní prostředí i lidi může být výrazně vyšší ○ **Rozpor se zákony ČR a EU** ○ správní řád (zákon č. 500/2004 Sb.) ○ ochrana přírody (zákon č. 114/1992 Sb.) ○ EIA (zákon č. 100/2001 Sb.) ○ ochrana půdy (zákon č. 334/1992 Sb.) ○ stavební zákon (zákon č. 283/2021 Sb.) ○ nesplněni podmínek směrnice EU RED III (nevhodně zvolená lokalita, nevyřešené dopady) ○ návrh může zasahovat do práva na příznivé životní prostředí a ochranu zdraví podle Listiny základních lidských práv a svobod (či. 31, či. 35, či. 11) ○ porušeni principu předběžné opatrnosti (ČI. 191 SFEU), návrh je předkládán bez dostatečných podkladů a při existenci důvodných pochybností o jeho dopadech Navržená oblast **má zásadní střety s přírodou, krajinou, vodou i životem obyvatel**. Tyto problémy nejsou odstraněny, pouze částečně zmirňovány. Návrh nemá dostatečné podklady, neřeší varianty a nehodnotí kumulativní dopady, proto **požaduji vyloučení akcelerační oblasti z návrhu.**	výroby energie z obnovitelných zdrojů umístěné v akceleračních oblastech jsou osvobozeny od posuzování vlivů na životní prostředí (EIA) dle § 28 ZOZE; konkrétní záměry budou povoleny v navazujících řízeních podle stavebního zákona a zvláštních právních předpisů, v nichž budou podrobně posouzeny vlivy na chráněné druhy živočichů, prvky ÚSES, zemědělský půdní fond, vodní hospodářství, krajinný ráz, zdraví obyvatel a bezpečnost. Podmínky vymezení akceleračních oblastí obsahují regulativy zajišťující minimalizaci negativních dopadů, včetně ochrany krajinného rázu, stanovení odstupů od obytné zástavby a opatření k eliminaci technických a bezpečnostních rizik, čímž je vytvořen dostatečný rámec ochrany dotčených zájmů v navazujících řízeních. Námitky o rozporu návrhu s právními předpisy ČR a EU, včetně zákona č. 100/2001 Sb. a směrnice RED III, neprokázaly skutečné porušení těchto předpisů v procesu pořizování Z2 URP. V rámci pořizování a zpracovávání návrhu Změny č. 2 ÚRP bylo postupováno dle ustanovení správního řádu, stavebního zákona a ZOZE a schváleného zadání vládou ČR. Vymezení akceleračních oblastí bylo projednáno s obcemi a veřejností v rámci veřejného projednání v souladu s § 96 stavebního zákona. Tím byly zákonné nároky samospráv na zapojení do procesu plně respektovány. Všechny obce a veřejnost měly možnost uplatnit své připomínky od 14. 4. 2026 až do 1. 6. 2026 k návrhu Změny č. 2 ÚRP. V rámci pořizování a zpracovávání návrhu Změny č. 2 ÚRP bylo postupováno dle ustanovení správního řádu, stavebního zákona a ZOZE a schváleného zadání vládou ČR. Vymezení akceleračních oblastí bylo projednáno s obcemi a veřejností v rámci veřejného projednání v souladu s § 96 stavebního zákona. Tím byly zákonné nároky samospráv na zapojení do procesu plně respektovány. Všechny obce a veřejnost měly možnost uplatnit své připomínky od 14. 4. 2026 až do 1. 6. 2026 k návrhu Změny č. 2 ÚRP. § 68 správního řádu se podle § 174 odst. 1 správního řádu použije pro opatření obecné povahy přiměřeně. Soulad s požadavky stavebního zákona je popsán v odůvodnění Změny č. 2 ÚRP v kapitole II.1.b Vyhodnocení souladu s cíli a úkoly územního plánování a s požadavky stavebního zákona. Vymezení AO nemá vliv na vlastnická práva. Při vymezení AO nelze předjímat škody z výstavby a provozu konkrétních záměrů. Odpovědnost za škody má provozovatel větrné elektrárny, který odpovídá za její technický stav a bezpečnost provozu, a to podle občanského zákoníku (zákon č. 89/2012 Sb.). Větrné i fotovoltaické elektrárny jsou běžnou technologií s odhadnutelnými dopady na okolí. Za účelem stanovení možných dopadů akceleračních

Poř. č.	Připomínkové místo	Číslo jednací	Článek	AO	Připomínka	Vyhodnocení
						oblastí bylo provedeno biologické posouzení, posouzení vlivů na udržitelný rozvoj, a za účelem zabránění negativním dopadům nebo jejich zmírnění byla navržena celá řada podmínek v územním opatření, což je v souladu s principem předběžné opatrnosti, který mimo jiné vychází z čl. 191 Smlouvy o fungování Evropské unie (SFEU). Kumulativní posouzení vlivů na životní prostředí a veřejné zdraví bylo v rámci SEA provedeno pro každou AO (viz karty AO v příloze č. 2 SEA) i pro Změnu č. 2 ÚRP jako celek. V rámci ÚO pro všechny AOV byla stanovena podmínka vypracování hlukové studie, do níž budou zahrnuty všechny existující zdroje (např. formou podkladů z měření hluku). Kumulativní vlivy na jiné složky životního prostředí, např. na krajinný ráz, je možno stanovit tam, kde existují prostorově a výškově obdobné stavby a záměry, jako jsou VTE, jinak postrádá hodnocení kumulace smysl. Elektrárny jsou vybaveny detektory námrazy a vibrací, které zastaví provoz. Kromě speciálních nátěrů omezujících vznik námrazy se v případě stavby ve vyšších nadmořských výškách využívá vyhřívání listů rotorů (elektrické či horkovzdušné). Předejdou tak nejen poškození elektrárny, ale také odletování uvolněné námrazy do okolí. V každém případě jde o technický aspekt, který má být zohledněn při povolování konkrétních projektů. V rámci souvisejících územních opatření jsou stanoveny podmínky, které zajišťují ochranu protierozních opatření, funkčních meliorační zařízení, vodních toků a rovněž omezující možné terénní úpravy. Vzhledem k charakteru a rozsahu potenciálních záměrů se při naplnění podmínek nepředpokládá narušení vodního režimu v rámci akceleračních oblastí. Zákon č. 334/1992 Sb., o ochraně zemědělského půdního fondu (ZPF), se na záměry v AO vztahuje v plném rozsahu; orgán ochrany ZPF je v řízení o povolení záměru dotčeným orgánem. Vymezení AO v územním rozvojovém plánu (ÚRP) tento souhlas v žádném případě nenahrazuje. Riziko zhutnění půdy stavební technikou je eliminovatelné správnou organizací staveniště. Součástí územního opatření je rovněž podmínka, která zakazuje poškozování stávajících protierozních opatření. Dále nesmí být narušena funkce stávajících funkčních meliorací, nesmí vznikat neobhospodařovatelné zbytkové zemědělské pozemky a zemědělské pozemky bez přístupu k veřejně přístupné pozemní komunikaci. Na základě vypořádání stanovisek a připomínek byla stanovena podmínka na maximální celkovou plochu pro odnětí ZPF v AO pro záměry OZE.

Poř. č.	Připomínkové místo	Číslo jednací	Článek	AO	Připomínka	Vyhodnocení
						Do ÚO u všech AO pro VTE je zapracována podmínka zpracování hlukové studie a minimalizace shadow flicker efektu (u stroboskopického efektu je minimalizace zajištěna používanými materiály na lopatky VTE). Co se týká infrazvuku, je přítomen všude v prostředí, aniž by se projevoval jeho negativní vliv. U přírůstku infrazvuku z VTE nebyl dosud prokázán významný negativní vliv na veřejné zdraví, studie dále probíhají. Moderními měřicími metodami je již možno infrazvuk měřit, avšak v české legislativě nemá stanoven hlukový limit. Hygienický limit infrazvuku v komunálním prostředí sice není stanoven, ale existuje doporučená hodnota v ČSN ISO 7196 LG=90 dB nebo hladiny prahu slyšení pro jednotlivá frekvenční pásma v ČSN ISO 226. Kumulace hluku z více VTE bude vždy vyhodnocena hlukovou studií a následně ověřena měřením. Kumulace hluku z jiných než stacionárních zdrojů (silnice, železnice, letecká doprava, ...) se nedělá, tyto zdroje mají odlišné limity, proto nejsou kumulativně posuzovány (lze je v hlukové studii pro informaci sečíst). Světelné zatížení je minimalizováno vhodným umístěním a typem signálního světla na VTE tak, aby nebylo zatěžováno jeho okolí. U FVE je světelné zatížení řešeno podmínkami v územním opatřením, kde je stanoveno, že zde nebude trvalé osvětlení u záměrů OZE. Stroboskopický/shadow flicker efekt je eliminován nastavením automatického vypínání VTE v době, kdy by mohl střídající se stín lopatek VTE opakovaně dopadat na obytnou zástavbu – to je ošetřeno v územním opatření pro všechny AO pro VTE. Pro nízkofrekvenční zvuk a infrazvuk z VTE studie nenašly konzistentní důkazy spojující tyto frekvence s významným obtěžováním nebo přímými zdravotními účinky nad rámec normálních hladin zvuku. Projevuje se spíše nocebo efekt (problémy způsobuje očekávání hlukových vlivů, nikoliv vlivy samotné).
736.	Jana Rychlá	MMR-32908-2026-81	99czj, 99czk	AOV56, AOV57	**<u>Připomínka k návrhu Změny č. 2 Územního rozvojového plánu ČR (ÚRP ČR)</u>** Podávám připomínku k návrhu vymezení akceleračních oblasti pro větrné elektrárny (VTE) v území: **AOV 56 Vrabčiny a AOV 57 Bílá skála, Plzeňský kraj**. Na základě níže uvedených důvodů **nesouhlasím** s tímto návrhem změny č. 2 ÚRP ČR, který se týká vymezení akceleračních oblasti pro výrobu energie z obnovitelných zdrojů. Uvádím základní **důvody**: ○ **Nedostatky návrhu** ○ návrh není dostatečně odůvodněn a **chybí konkrétní podklady** (zákon č. 500/2004 Sb.) ○ nebyly dostatečně posouzeny **dopady na životní prostředí** (zákon č. 100/2001 Sb.) ○ hrozí **narušení krajiny a přírody** (zákon č. 114/1992 Sb.) ○ návrh **nerespektuje ochranu hodnot území a kvalitu bydlení** (zákon č. 283/2021 Sb.) ○ nebyly posouzeny jiné **varianty řešení, zejména využiti brownfieldů** (opuštěných a již narušených ploch) a návrh tak neodůvodněně zasahuje do volné krajiny ○ vychází **pouze z expertních odhadů** (počet věži, výkon, rozmístěni) ○ návrh **řeší problémy až dodatečně**, místo aby jim předešel	***Akceptováno částečně.*** *Akcelerační oblast AOV56 – Vrabčiny byla redukována.* *Akcelerační oblast AOV57 – Bílá Skála je vymezena v souladu se zákonem č. 249/2025 Sb. (ZOZE) a nařízením vlády č. 507/2025 Sb.* Návrh Změny č. 2 Územního rozvojového plánu České republiky byl posouzen na úrovni koncepce v rámci strategického posouzení vlivů na životní prostředí (SEA) a vyhodnocení vlivů na udržitelný rozvoj území (VVURU), jež jsou součástí odůvodnění Z2 ÚRP ČR. Pro každou akcelerační oblast bylo zpracováno biologické posouzení dle § 11 odst. 3, resp. 4 zákona č. 249/2025 Sb. (dále jen „ZOZE"), přičemž výsledky tohoto posouzení byly promítnuty do podmínek a zmírňujících opatření obsažených v územním

Poř. č.	Připomínkové místo	Číslo jednací	Článek	AO	Připomínka	Vyhodnocení
					○ nejsou dostatečně vyhodnoceny **kumulativní dopady více záměrů v území** ○ **Příroda a krajina** ○ výskyt chráněných druhů (ptáci, netopýři) a zásah do migračních tras ○ narušeni prvků ÚSES (biokoridory) ○ zásadní změna krajiny a její industrializace ○ dominantní stavby (až cca 250 m vysoké) viditelné na velké vzdálenosti ○ chybí posouzení nočního osvětleni ○ nedostatečně řešen kumulativní vliv vice větrných elektráren ○ **Voda a klima** ○ narušeni vsakováni vody do půdy a změna odtokových poměrů ○ zhoršeni schopnosti krajiny zadržovat vodu a riziko vysychání krajiny ○ nedostatečné odstupy od vodních toků ○ chybí posouzení vlivu na mikroklima ○ **Zemědělská půda** ○ zábor a znehodnoceni kvalitní půdy ○ možné zásahy do půd I. a ||. třídy ochrany (nejcennější půdy) ○ zhutněni půdy a zvýšení eroze a rozdělení (fragmentace) pozemků ○ nejasný stav a poškozeni meliorací ○ **Dopady na obyvatele** ○ hluk a jeho dlouhodobý vliv ○ blikání stínů (stroboskopický efekt) ○ změna charakteru bydlení ○ pokles hodnoty nemovitosti ○ není dostatečně vysvětleno, jak byla stanovena vzdálenost od obytné zástavby ○ **Technická a bezpečnostní rizika** ○ odlet ledu z rotorů v zimě ○ zásah bleskem ○ požáry zařízeni (obtížně zvládnutelné zásahy) ○ pád částí konstrukce ○ únik provozních kapalin ○ šířeni požáru do krajiny ○ kontaminace půdy a vody Není jasné, kdo nese **odpovědnost za škody na zdraví a majetku**. ○ **Kumulace vlivů** ○ sčítáni hluku, zásahů do krajiny a vizuální zátěže ○ dopady více elektráren nejsou vyhodnoceny společně ○ výsledný dopad na životní prostředí i lidi může být výrazně vyšší ○ **Rozpor se zákony ČR a EU** ○ správní řád (zákon č. 500/2004 Sb.) ○ ochrana přírody (zákon č. 114/1992 Sb.) ○ EIA (zákon č. 100/2001 Sb.) ○ ochrana půdy (zákon č. 334/1992 Sb.) ○ stavební zákon (zákon č. 283/2021 Sb.) ○ nesplněni podmínek směrnice EU RED III (nevhodně zvolená lokalita, nevyřešené dopady) ○ návrh může zasahovat do práva na příznivé životní prostředí a ochranu zdraví podle Listiny základních lidských práv a svobod (či. 31, či. 35, či. 11) ○ porušeni principu předběžné opatrnosti (ČI. 191 SFEU), návrh je předkládán bez dostatečných podkladů a při existenci důvodných pochybností o jeho dopadech Navržená oblast **má zásadní střety s přírodou, krajinou, vodou i životem obyvatel**. Tyto problémy nejsou odstraněny, pouze částečně zmirňovány. Návrh nemá dostatečné podklady, neřeší varianty a nehodnotí kumulativní dopady, proto **požaduji vyloučení akcelerační oblasti z návrhu.**	opatření. Akcelerační oblast AOV56 Vrabčiny byla na základě výsledků uvedených posouzení v rámci procesu pořizování Z2 ÚRP ČR zmenšena. Záměry výroby energie z obnovitelných zdrojů umístěné v akceleračních oblastech jsou osvobozeny od posuzování vlivů na životní prostředí (EIA) dle § 28 ZOZE; konkrétní záměry budou povoleny v navazujících řízeních podle stavebního zákona a zvláštních právních předpisů, v nichž budou podrobně posouzeny vlivy na chráněné druhy živočichů, prvky ÚSES, zemědělský půdní fond, vodní hospodářství, krajinný ráz, zdraví obyvatel a bezpečnost. Podmínky vymezení akceleračních oblastí obsahují regulativy zajišťující minimalizaci negativních dopadů, včetně ochrany krajinného rázu, stanovení odstupů od obytné zástavby a opatření k eliminaci technických a bezpečnostních rizik, čímž je vytvořen dostatečný rámec ochrany dotčených zájmů v navazujících řízeních. Námitky o rozporu návrhu s právními předpisy ČR a EU, včetně zákona č. 100/2001 Sb. a směrnice RED III, neprokázaly skutečné porušení těchto předpisů v procesu pořizování Z2 URP. V rámci pořizování a zpracovávání návrhu Změny č. 2 ÚRP bylo postupováno dle ustanovení správního řádu, stavebního zákona a ZOZE a schváleného zadání vládou ČR. Vymezení akceleračních oblastí bylo projednáno s obcemi a veřejností v rámci veřejného projednání v souladu s § 96 stavebního zákona. Tím byly zákonné nároky samospráv na zapojení do procesu plně respektovány. Všechny obce a veřejnost měly možnost uplatnit své připomínky od 14. 4. 2026 až do 1. 6. 2026 k návrhu Změny č. 2 ÚRP. V rámci pořizování a zpracovávání návrhu Změny č. 2 ÚRP bylo postupováno dle ustanovení správního řádu, stavebního zákona a ZOZE a schváleného zadání vládou ČR. Vymezení akceleračních oblastí bylo projednáno s obcemi a veřejností v rámci veřejného projednání v souladu s § 96 stavebního zákona. Tím byly zákonné nároky samospráv na zapojení do procesu plně respektovány. Všechny obce a veřejnost měly možnost uplatnit své připomínky od 14. 4. 2026 až do 1. 6. 2026 k návrhu Změny č. 2 ÚRP. § 68 správního řádu se podle § 174 odst. 1 správního řádu použije pro opatření obecné povahy přiměřeně. Soulad s požadavky stavebního zákona je popsán v odůvodnění Změny č. 2 ÚRP v kapitole II.1.b Vyhodnocení souladu s cíli a úkoly územního plánování a s požadavky stavebního zákona. Vymezení AO nemá vliv na vlastnická práva. Při vymezení AO nelze předjímat škody z výstavby a provozu konkrétních záměrů. Odpovědnost za škody má provozovatel větrné elektrárny, který odpovídá za její technický stav a bezpečnost provozu, a to podle občanského zákoníku (zákon č. 89/2012 Sb.).

Poř. č.	Připomínkové místo	Číslo jednací	Článek	AO	Připomínka	Vyhodnocení
						Větrné i fotovoltaické elektrárny jsou běžnou technologií s odhadnutelnými dopady na okolí. Za účelem stanovení možných dopadů akceleračních oblastí bylo provedeno biologické posouzení, posouzení vlivů na udržitelný rozvoj, a za účelem zabránění negativním dopadům nebo jejich zmírnění byla navržena celá řada podmínek v územním opatření, což je v souladu s principem předběžné opatrnosti, který mimo jiné vychází z čl. 191 Smlouvy o fungování Evropské unie (SFEU). Kumulativní posouzení vlivů na životní prostředí a veřejné zdraví bylo v rámci SEA provedeno pro každou AO (viz karty AO v příloze č. 2 SEA) i pro Změnu č. 2 ÚRP jako celek. V rámci ÚO pro všechny AOV byla stanovena podmínka vypracování hlukové studie, do níž budou zahrnuty všechny existující zdroje (např. formou podkladů z měření hluku). Kumulativní vlivy na jiné složky životního prostředí, např. na krajinný ráz, je možno stanovit tam, kde existují prostorově a výškově obdobné stavby a záměry, jako jsou VTE, jinak postrádá hodnocení kumulace smysl. Elektrárny jsou vybaveny detektory námrazy a vibrací, které zastaví provoz. Kromě speciálních nátěrů omezujících vznik námrazy se v případě stavby ve vyšších nadmořských výškách využívá vyhřívání listů rotorů (elektrické či horkovzdušné). Předejdou tak nejen poškození elektrárny, ale také odletování uvolněné námrazy do okolí. V každém případě jde o technický aspekt, který má být zohledněn při povolování konkrétních projektů. V rámci souvisejících územních opatření jsou stanoveny podmínky, které zajišťují ochranu protierozních opatření, funkčních melioračních zařízení, vodních toků a rovněž omezující možné terénní úpravy. Vzhledem k charakteru a rozsahu potenciálních záměrů se při naplnění podmínek nepředpokládá narušení vodního režimu v rámci akceleračních oblastí. Zákon č. 334/1992 Sb., o ochraně zemědělského půdního fondu (ZPF), se na záměry v AO vztahuje v plném rozsahu; orgán ochrany ZPF je v řízení o povolení záměru dotčeným orgánem. Vymezení AO v územním rozvojovém plánu (ÚRP) tento souhlas v žádném případě nenahrazuje. Riziko zhutnění půdy stavební technikou je eliminovatelné správnou organizací staveniště. Součástí územního opatření je rovněž podmínka, která zakazuje poškozování stávajících protierozních opatření. Dále nesmí být narušena funkce stávajících funkčních meliorací, nesmí vznikat neobhospodařovatelné zbytkové zemědělské pozemky a zemědělské pozemky bez přístupu k veřejně přístupné pozemní komunikaci. Na základě vypořádání stanovisek a připomínek byla stanovena

Poř. č.	Připomínkové místo	Číslo jednací	Článek	AO	Připomínka	Vyhodnocení
						podmínka na maximální celkovou plochu pro odnětí ZPF v AO pro záměry OZE. Do ÚO u všech AO pro VTE je zapracována podmínka zpracování hlukové studie a minimalizace shadow flicker efektu (u stroboskopického efektu je minimalizace zajištěna používanými materiály na lopatky VTE). Co se týká infrazvuku, je přítomen všude v prostředí, aniž by se projevoval jeho negativní vliv. U přírůstku infrazvuku z VTE nebyl dosud prokázán významný negativní vliv na veřejné zdraví, studie dále probíhají. Moderními měřicími metodami je již možno infrazvuk měřit, avšak v české legislativě nemá stanoven hlukový limit. Hygienický limit infrazvuku v komunálním prostředí sice není stanoven, ale existuje doporučená hodnota v ČSN ISO 7196 LG=90 dB nebo hladiny prahu slyšení pro jednotlivá frekvenční pásma v ČSN ISO 226. Kumulace hluku z více VTE bude vždy vyhodnocena hlukovou studií a následně ověřena měřením. Kumulace hluku z jiných než stacionárních zdrojů (silnice, železnice, letecká doprava, ...) se nedělá, tyto zdroje mají odlišné limity, proto nejsou kumulativně posuzovány (lze je v hlukové studii pro informaci sečíst). Světelné zatížení je minimalizováno vhodným umístěním a typem signálního světla na VTE tak, aby nebylo zatěžováno jeho okolí. U FVE je světelné zatížení řešeno podmínkami v územním opatřením, kde je stanoveno, že zde nebude trvalé osvětlení u záměrů OZE. Stroboskopický/shadow flicker efekt je eliminován nastavením automatického vypínání VTE v době, kdy by mohl střídající se stín lopatek VTE opakovaně dopadat na obytnou zástavbu – to je ošetřeno v územním opatření pro všechny AO pro VTE. Pro nízkofrekvenční zvuk a infrazvuk z VTE studie nenašly konzistentní důkazy spojující tyto frekvence s významným obtěžováním nebo přímými zdravotními účinky nad rámec normálních hladin zvuku. Projevuje se spíše nocebo efekt (problémy způsobuje očekávání hlukových vlivů, nikoliv vlivy samotné).
737.	Kateřina Bodláková	MMR-32909-2026-81	99czzp	AOV94	**<u>DOPLNĚNÍ PŘIPOMÍNKY k návrhu Změny č. 2 Územního rozvojového plánu České republiky k vymezení akcelerační oblasti AOV94 Moštěnice</u>** Vážení, tímto doplňuji svou již podanou připomínku k návrhu Změny č. 2 Územního rozvojového plánu České republiky, konkrétně k vymezení akcelerační oblasti AOV94 Moštěnice. Navržené vymezení je závažně problematické z hlediska právního, procesního, environmentálního i ústavního. Návrh nevychází z dostatečně konkrétních, transparentních a přezkoumatelných podkladů a současně vykazuje významné střety s ochranou krajiny, přírody, veřejného zdraví, vlastnických práv i základních principů územního plánování. Navržená oblast se přitom týká mimořádně citlivého území podhůří Chřibů a tradiční vinařské krajiny Kyjovska s vysokou krajinářskou, kulturní, rekreační i obytnou hodnotou. I. Nepřezkoumatelnost návrhu a nedostatečné podklady Klíčové parametry návrhu nejsou v dostupných podkladech uvedeny v takové konkrétnosti, aby bylo možné reálně a kvalifikovaně posoudit skutečné dopady navržené akcelerační oblasti.	***Akceptováno.*** *Akcelerační oblast AOV94 – Moštěnice byla vypuštěna.*

Poř. č.	Připomínkové místo	Číslo jednací	Článek	AO	Připomínka	Vyhodnocení
					Není zřejmé zejména: • kolik větrných elektráren může být v území reálně umístěno, • jaké budou jejich skutečné parametry, • jejich výška, výkon a rozmístění, • rozsah související infrastruktury, • rozsah nových komunikací, • rozsah kabelových tras, • rozsah zásahu do krajiny, půdy a vodního režimu, • ani skutečný rozsah kumulativních dopadů. Veřejnost i dotčené obce jsou tak postaveny do situace, kdy se mají vyjadřovat k zásadnímu budoucímu zásahu do území bez znalosti jeho konkrétní podoby. Takový postup odporuje požadavkům na transparentnost, přezkoumatelnost a řádné odůvodnění opatření tak zásadního významu. II. Rozpor se smyslem směrnice RED III a vnitřní rozpornost podkladů Směrnice Evropského parlamentu a Rady (EU) 2023/2413 (RED III) předpokládá vymezování akceleračních oblastí především v územích s nižšími environmentálními konflikty. V případě AOV94 Moštěnice však samotné podklady státu potvrzují existenci významných střetů: • s ochranou přírody, • krajinným rázem, • vinohrady, • vodním režimem, • kvalitou života obyvatel, • i s výskytem chráněných druhů. Samotné podklady státu přitom opakovaně potvrzují existenci významných environmentálních střetů v navržené oblasti AOV94 Moštěnice. V dokumentaci Natura 2000 je například přímo uvedeno: „nebylo možné se vyhnout všem detekovaným místům výskytu citlivých, vzácných a ohrožených druhů ptáků“. Současně podklady připouštějí: „potenciálně významné zásahy do krajinného rázu“, „možné negativní vlivy na avifaunu a netopýry“, a potřebu dalších navazujících biologických a environmentálních posouzení. Stát tedy sám připouští existenci významných střetů a nejistot v území. Přesto je navrhováno zařazení oblasti do režimu akceleračního území určeného ke zrychlenému povolování. Takový postup je vnitřně rozporný, neboť stát na jedné straně sám potvrzuje významné environmentální střety a současně stejné území navrhuje jako akcelerační oblast určenou ke zrychlenému povolování. Takový postup současně neodpovídá smyslu směrnice RED III, která předpokládá vymezování akceleračních oblastí především v územích s nižší mírou environmentálních konfliktů a s dostatečně prověřenými dopady. Současně jsou v podkladech uváděny například výskyty: čápa černého, luňáka červeného, motáka lužního, motáka pochopa, krahujce, krkavce velkého, pěnice vlašské, strakapouda jižního, ťuhýka obecného, strnada lučního, a dalších citlivých druhů. Podklady dále řeší: netopýry, biokoridory, mokřady, vodní režim, krajinný ráz, migrační souvislosti, i světelné a hlukové dopady. Současně není zřejmé, zda byly biologické podklady založeny na dostatečně detailním a dlouhodobém terénním monitoringu, nebo převážně na obecných mapových a databázových podkladech.	

Poř. č.	Připomínkové místo	Číslo jednací	Článek	AO	Připomínka	Vyhodnocení
					III. Ochrana krajinného rázu a nevratná industrializace krajiny Navržené větrné elektrárny o výšce až stovek metrů představují mimořádně dominantní technické stavby, které mohou zásadním způsobem změnit charakter tradiční kulturní krajiny podhůří Chřibů a Kyjovska. Nejde pouze o jednotlivé technické prvky, ale o rozsáhlou industrializaci dosud převážně venkovského a rekreačního území. Takto rozsáhlé stavby mohou: • zásadně narušit pohledové vztahy na Chřiby, • změnit charakter vinařské krajiny, • snížit rekreační hodnotu území, • a trvale změnit měřítko a charakter krajiny jižní Moravy. Krajinný ráz je přitom chráněn dle § 12 zákona č. 114/1992 Sb., o ochraně přírody a krajiny. Současně je nutné respektovat: • Evropskou úmluvu o krajině, • Aarhuskou úmluvu, • princip předběžné opatrnosti dle čl. 191 SFEU, • princip DNSH („Do No Significant Harm“), • a cíle stavebního zákona č. 283/2021 Sb., zejména ochranu hodnot území a vyvážený rozvoj. Ačkoliv obdobně vysoké větrné elektrárny existují i v některých evropských státech, jedná se často o území s odlišným charakterem krajiny a osídlení, například o otevřené nížinné nebo méně osídlené oblasti či offshore lokality mimo souvislou obytnou zástavbu. V návrhu není dostatečně prokázáno, že dlouhodobé dopady umístění takto vysokých staveb v bezprostřední blízkosti venkovských sídel, vinohradů, lesních celků a rekreační krajiny podhůří Chřibů byly komplexně a dostatečně vyhodnoceny. IV. Světelný smog a noční krajina Navržené větrné elektrárny mohou významně ovlivnit charakter noční krajiny a kvalitu obytného prostředí také z hlediska světelného smogu. Takto vysoké stavby budou pravděpodobně vyžadovat trvalé letecké překážkové osvětlení včetně nočního blikajícího značení. To může mít negativní dopad: • na noční krajinný ráz podhůří Chřibů, • na kvalitu bydlení a noční klid obyvatel, • na rekreační charakter území, • i na živočichy citlivé na světelné rušení, zejména ptáky a netopýry. Otázka světelného smogu a dopadů nočního překážkového osvětlení není v návrhu dostatečně vyhodnocena. V. Letecké a radarové souvislosti Dotčené území se nachází v prostoru ovlivněném leteckým provozem souvisejícím s letištěm Brno-Tuřany a příslušnými řízenými vzdušnými prostory. Takto vysoké stavby mohou představovat významné zásahy do vzdušného prostoru a mohou mít letecké, radarové a bezpečnostní souvislosti. Z dostupných podkladů není dostatečně transparentně zřejmé: • jak byly tyto souvislosti vyhodnoceny, • jaké byly závěry příslušných orgánů, • ani jak budou řešeny případné dopady na letecký provoz, radarové systémy a noční překážkové značení. VI. Ochrana vlastnických práv a proporcionalita zásahu	

Poř. č.	Připomínkové místo	Číslo jednací	Článek	AO	Připomínka	Vyhodnocení
					Navržené řešení může představovat významný zásah do ústavně chráněných práv vlastníků nemovitostí v dotčeném území, zejména do práva vlastnit majetek a pokojně jej užívat dle čl. 11 Listiny základních práv a svobod a do práva na příznivé životní prostředí dle čl. 35 Listiny základních práv a svobod. V případě realizace větrných elektráren v bezprostřední blízkosti obytné zástavby může dojít: • k zásadní změně charakteru bydlení, • k významnému zásahu do pohledových poměrů, • ke zhoršení hlukové pohody, • ke snížení kvality obytného prostředí, • i k možnému poklesu tržní hodnoty nemovitostí. Řada těchto nemovitostí je přitom financována hypotečními či jinými úvěry zajištěnými právě hodnotou dotčeného majetku. Návrh však nijak neřeší: • odpovědnost za případnou majetkovou újmu, • dopady na ekonomickou jistotu vlastníků, • dopady na možnost financování či refinancování nemovitostí, • ani proporcionalitu přenášení ekonomických důsledků realizace akcelerační oblasti na obyvatele dotčeného území. Veřejný zájem na rozvoji obnovitelných zdrojů energie nelze vykládat absolutně a jednostranně bez řádného poměřování s dalšími veřejnými zájmy a ústavně chráněnými právy dotčených osob. VII. Nedostatečné vyhodnocení dlouhodobých dopadů Návrh současně nedostatečně řeší: • psychologické dopady na obyvatele, • dlouhodobou vizuální dominanci staveb, • změnu charakteru bydlení, • noční překážkové osvětlení, • ani dlouhodobé soužití obyvatel s průmyslovými stavbami tohoto rozsahu. Současně není dostatečně prokázáno, že byly komplexně vyhodnoceny všechny dlouhodobé kumulativní dopady takto rozsáhlých staveb na: • kvalitu života obyvatel, • krajinný ráz, • ekologickou stabilitu území, • turistický charakter regionu, • ani dlouhodobou obyvatelnost území. VIII. Závěr Návrh AOV94 Moštěnice: • nevychází z dostatečně konkrétních a přezkoumatelných podkladů, • vykazuje významné střety s ochranou přírody a krajiny, • nedostatečně chrání práva obyvatel, • neprokazuje proporcionalitu zásahu, • a neodpovídá smyslu akceleračních oblastí dle RED III. Z výše uvedených důvodů požaduji vyřazení akcelerační oblasti AOV94 Moštěnice z návrhu Změny č. 2 Územního rozvojového plánu České republiky. Současně žádám o řádné, konkrétní a individuální vypořádání všech uvedených připomínek.	
738.	Alena Zábranská	MMR-32911-2026-81	99czj, 99czk	AOV56, AOV57	**<u>Připomínka k návrhu Změny č. 2 Územního rozvojového plánu ČR (ÚRP ČR)</u>**	***Akceptováno částečně.***

Poř. č.	Připomínkové místo	Číslo jednací	Článek	AO	Připomínka	Vyhodnocení
					Podávám připomínku k návrhu vymezení akceleračních oblasti pro větrné elektrárny (VTE) v území: **AOV 56 Vrabčiny a AOV 57 Bílá skála, Plzeňský kraj**. Na základě níže uvedených důvodů **nesouhlasím** s tímto návrhem změny č. 2 ÚRP ČR, který se týká vymezení akceleračních oblasti pro výrobu energie z obnovitelných zdrojů. Uvádím základní **důvody**: ○ **Nedostatky návrhu** ○ návrh není dostatečně odůvodněn a **chybí konkrétní podklady** (zákon č. 500/2004 Sb.) ○ nebyly dostatečně posouzeny **dopady na životní prostředí** (zákon č. 100/2001 Sb.) ○ hrozí **narušení krajiny a přírody** (zákon č. 114/1992 Sb.) ○ návrh **nerespektuje ochranu hodnot území a kvalitu bydlení** (zákon č. 283/2021 Sb.) ○ nebyly posouzeny jiné **varianty řešení, zejména využiti brownfieldů** (opuštěných a již narušených ploch) a návrh tak neodůvodněně zasahuje do volné krajiny ○ vychází **pouze z expertních odhadů** (počet věži, výkon, rozmístěni) ○ návrh **řeší problémy až dodatečně**, místo aby jim předešel ○ nejsou dostatečně vyhodnoceny **kumulativní dopady více záměrů v území** ○ **Příroda a krajina** ○ výskyt chráněných druhů (ptáci, netopýři) a zásah do migračních tras ○ narušeni prvků ÚSES (biokoridory) ○ zásadní změna krajiny a její industrializace ○ dominantní stavby (až cca 250 m vysoké) viditelné na velké vzdálenosti ○ chybí posouzení nočního osvětleni ○ nedostatečně řešen kumulativní vliv vice větrných elektráren ○ **Voda a klima** ○ narušeni vsakováni vody do půdy a změna odtokových poměrů ○ zhoršeni schopnosti krajiny zadržovat vodu a riziko vysychání krajiny ○ nedostatečné odstupy od vodních toků ○ chybí posouzení vlivu na mikroklima ○ **Zemědělská půda** ○ zábor a znehodnoceni kvalitní půdy ○ možné zásahy do půd I. a ||. třídy ochrany (nejcennější půdy) ○ zhutněni půdy a zvýšení eroze a rozdělení (fragmentace) pozemků ○ nejasný stav a poškozeni meliorací ○ **Dopady na obyvatele** ○ hluk a jeho dlouhodobý vliv ○ blikání stínů (stroboskopický efekt) ○ změna charakteru bydlení ○ pokles hodnoty nemovitosti ○ není dostatečně vysvětleno, jak byla stanovena vzdálenost od obytné zástavby ○ **Technická a bezpečnostní rizika** ○ odlet ledu z rotorů v zimě ○ zásah bleskem ○ požáry zařízeni (obtížně zvládnutelné zásahy) ○ pád částí konstrukce ○ únik provozních kapalin ○ šířeni požáru do krajiny ○ kontaminace půdy a vody Není jasné, kdo nese **odpovědnost za škody na zdraví a majetku**. ○ **Kumulace vlivů** ○ sčítáni hluku, zásahů do krajiny a vizuální zátěže ○ dopady více elektráren nejsou vyhodnoceny společně ○ výsledný dopad na životní prostředí i lidi může být výrazně vyšší ○ **Rozpor se zákony ČR a EU** ○ správní řád (zákon č. 500/2004 Sb.)	*Akcelerační oblast AOV56 – Vrabčiny byla redukována.* *Akcelerační oblast AOV57 – Bílá Skála je vymezena v souladu se zákonem č. 249/2025 Sb. (ZOZE) a nařízením vlády č. 507/2025 Sb.* Návrh Změny č. 2 Územního rozvojového plánu České republiky byl posouzen na úrovni koncepce v rámci strategického posouzení vlivů na životní prostředí (SEA) a vyhodnocení vlivů na udržitelný rozvoj území (VVURU), jež jsou součástí odůvodnění Z2 ÚRP ČR. Pro každou akcelerační oblast bylo zpracováno biologické posouzení dle § 11 odst. 3, resp. 4 zákona č. 249/2025 Sb. (dále jen „ZOZE"), přičemž výsledky tohoto posouzení byly promítnuty do podmínek a zmírňujících opatření obsažených v územním opatření. Akcelerační oblast AOV56 Vrabčiny byla na základě výsledků uvedených posouzení v rámci procesu pořizování Z2 ÚRP ČR zmenšena. Záměry výroby energie z obnovitelných zdrojů umístěné v akceleračních oblastech jsou osvobozeny od posuzování vlivů na životní prostředí (EIA) dle § 28 ZOZE; konkrétní záměry budou povoleny v navazujících řízeních podle stavebního zákona a zvláštních právních předpisů, v nichž budou podrobně posouzeny vlivy na chráněné druhy živočichů, prvky ÚSES, zemědělský půdní fond, vodní hospodářství, krajinný ráz, zdraví obyvatel a bezpečnost. Podmínky vymezení akceleračních oblastí obsahují regulativy zajišťující minimalizaci negativních dopadů, včetně ochrany krajinného rázu, stanovení odstupů od obytné zástavby a opatření k eliminaci technických a bezpečnostních rizik, čímž je vytvořen dostatečný rámec ochrany dotčených zájmů v navazujících řízeních. Námitky o rozporu návrhu s právními předpisy ČR a EU, včetně zákona č. 100/2001 Sb. a směrnice RED III, neprokázaly skutečné porušení těchto předpisů v procesu pořizování Z2 URP. V rámci pořizování a zpracovávání návrhu Změny č. 2 ÚRP bylo postupováno dle ustanovení správního řádu, stavebního zákona a ZOZE a schváleného zadání vládou ČR. Vymezení akceleračních oblastí bylo projednáno s obcemi a veřejností v rámci veřejného projednání v souladu s § 96 stavebního zákona. Tím byly zákonné nároky samospráv na zapojení do procesu plně respektovány. Všechny obce a veřejnost měly možnost uplatnit své připomínky od 14. 4. 2026 až do 1. 6. 2026 k návrhu Změny č. 2 ÚRP. V rámci pořizování a zpracovávání návrhu Změny č. 2 ÚRP bylo postupováno dle ustanovení správního řádu, stavebního zákona a ZOZE a schváleného zadání vládou ČR. Vymezení akceleračních oblastí bylo projednáno s obcemi a veřejností v rámci veřejného projednání v souladu s § 96 stavebního zákona. Tím

Poř. č.	Připomínkové místo	Číslo jednací	Článek	AO	Připomínka	Vyhodnocení
					o ochrana přírody (zákon č. 114/1992 Sb.) o EIA (zákon č. 100/2001 Sb.) o ochrana půdy (zákon č. 334/1992 Sb.) o stavební zákon (zákon č. 283/2021 Sb.) o nesplněni podmínek směrnice EU RED III (nevhodně zvolená lokalita, nevyřešené dopady) o návrh může zasahovat do práva na příznivé životní prostředí a ochranu zdraví podle Listiny základních lidských práv a svobod (či. 31, či. 35, či. 11) o porušeni principu předběžné opatrnosti (ČI. 191 SFEU), návrh je předkládán bez dostatečných podkladů a při existenci důvodných pochybností o jeho dopadech Navržená oblast **má zásadní střety s přírodou, krajinou, vodou i životem obyvatel**. Tyto problémy nejsou odstraněny, pouze částečně zmirňovány. Návrh nemá dostatečné podklady, neřeší varianty a nehodnotí kumulativní dopady, proto **požaduji vyloučení akcelerační oblasti z návrhu.**	byly zákonné nároky samospráv na zapojení do procesu plně respektovány. Všechny obce a veřejnost měly možnost uplatnit své připomínky od 14. 4. 2026 až do 1. 6. 2026 k návrhu Změny č. 2 ÚRP. § 68 správního řádu se podle § 174 odst. 1 správního řádu použije pro opatření obecné povahy přiměřeně. Soulad s požadavky stavebního zákona je popsán v odůvodnění Změny č. 2 ÚRP v kapitole II.1.b Vyhodnocení souladu s cíli a úkoly územního plánování a s požadavky stavebního zákona. Vymezení AO nemá vliv na vlastnická práva. Při vymezení AO nelze předjímat škody z výstavby a provozu konkrétních záměrů. Odpovědnost za škody má provozovatel větrné elektrárny, který odpovídá za její technický stav a bezpečnost provozu, a to podle občanského zákoníku (zákon č. 89/2012 Sb.). Větrné i fotovoltaické elektrárny jsou běžnou technologií s odhadnutelnými dopady na okolí. Za účelem stanovení možných dopadů akceleračních oblastí bylo provedeno biologické posouzení, posouzení vlivů na udržitelný rozvoj, a za účelem zabránění negativním dopadům nebo jejich zmírnění byla navržena celá řada podmínek v územním opatření, což je v souladu s principem předběžné opatrnosti, který mimo jiné vychází z čl. 191 Smlouvy o fungování Evropské unie (SFEU). Kumulativní posouzení vlivů na životní prostředí a veřejné zdraví bylo v rámci SEA provedeno pro každou AO (viz karty AO v příloze č. 2 SEA) i pro Změnu č. 2 ÚRP jako celek. V rámci ÚO pro všechny AOV byla stanovena podmínka vypracování hlukové studie, do níž budou zahrnuty všechny existující zdroje (např. formou podkladů z měření hluku). Kumulativní vlivy na jiné složky životního prostředí, např. na krajinný ráz, je možno stanovit tam, kde existují prostorově a výškově obdobné stavby a záměry, jako jsou VTE, jinak postrádá hodnocení kumulace smysl. Elektrárny jsou vybaveny detektory námrazy a vibrací, které zastaví provoz. Kromě speciálních nátěrů omezujících vznik námrazy se v případě stavby ve vyšších nadmořských výškách využívá vyhřívání listů rotorů (elektrické či horkovzdušné). Předejdou tak nejen poškození elektrárny, ale také odletování uvolněné námrazy do okolí. V každém případě jde o technický aspekt, který má být zohledněn při povolování konkrétních projektů. V rámci souvisejících územních opatření jsou stanoveny podmínky, které zajišťují ochranu protierozních opatření, funkčních melioračních zařízení, vodních toků a rovněž omezující možné terénní úpravy. Vzhledem k charakteru a rozsahu potenciálních záměrů se při naplnění podmínek nepředpokládá narušení vodního režimu v rámci akceleračních oblastí.

Poř. č.	Připomínkové místo	Číslo jednací	Článek	AO	Připomínka	Vyhodnocení
						Zákon č. 334/1992 Sb., o ochraně zemědělského půdního fondu (ZPF), se na záměry v AO vztahuje v plném rozsahu; orgán ochrany ZPF je v řízení o povolení záměru dotčeným orgánem. Vymezení AO v územním rozvojovém plánu (ÚRP) tento souhlas v žádném případě nenahrazuje. Riziko zhutnění půdy stavební technikou je eliminovatelné správnou organizací staveniště. Součástí územního opatření je rovněž podmínka, která zakazuje poškozování stávajících protierozních opatření. Dále nesmí být narušena funkce stávajících funkčních meliorací, nesmí vznikat neobhospodařovatelné zbytkové zemědělské pozemky a zemědělské pozemky bez přístupu k veřejně přístupné pozemní komunikaci. Na základě vypořádání stanovisek a připomínek byla stanovena podmínka na maximální celkovou plochu pro odnětí ZPF v AO pro záměry OZE. Do ÚO u všech AO pro VTE je zapracována podmínka zpracování hlukové studie a minimalizace shadow flicker efektu (u stroboskopického efektu je minimalizace zajištěna používanými materiály na lopatky VTE). Co se týká infrazvuku, je přítomen všude v prostředí, aniž by se projevoval jeho negativní vliv. U přírůstku infrazvuku z VTE nebyl dosud prokázán významný negativní vliv na veřejné zdraví, studie dále probíhají. Moderními měřicími metodami je již možno infrazvuk měřit, avšak v české legislativě nemá stanoven hlukový limit. Hygienický limit infrazvuku v komunálním prostředí sice není stanoven, ale existuje doporučená hodnota v ČSN ISO 7196 LG=90 dB nebo hladiny prahu slyšení pro jednotlivá frekvenční pásma v ČSN ISO 226. Kumulace hluku z více VTE bude vždy vyhodnocena hlukovou studií a následně ověřena měřením. Kumulace hluku z jiných než stacionárních zdrojů (silnice, železnice, letecká doprava, ...) se nedělá, tyto zdroje mají odlišné limity, proto nejsou kumulativně posuzovány (lze je v hlukové studii pro informaci sečíst). Světelné zatížení je minimalizováno vhodným umístěním a typem signálního světla na VTE tak, aby nebylo zatěžováno jeho okolí. U FVE je světelné zatížení řešeno podmínkami v územním opatřením, kde je stanoveno, že zde nebude trvalé osvětlení u záměrů OZE. Stroboskopický/shadow flicker efekt je eliminován nastavením automatického vypínání VTE v době, kdy by mohl střídající se stín lopatek VTE opakovaně dopadat na obytnou zástavbu - to je ošetřeno v územním opatření pro všechny AO pro VTE. Pro nízkofrekvenční zvuk a infrazvuk z VTE studie nenašly konzistentní důkazy spojující tyto frekvence s významným obtěžováním nebo přímými zdravotními účinky nad rámec normálních hladin zvuku. Projevuje se spíše nocebo efekt (problémy způsobuje očekávání hlukových vlivů, nikoliv vlivy samotné).

Poř. č.	Připomínkové místo	Číslo jednací	Článek	AO	Připomínka	Vyhodnocení
739.	Radka Kajerová	MMR-32912-2026-81	99czp, 99czq	AOV62, AOV63	**PŘIPOMÍNKA K NÁVRHU ZMĚNY Č. 2 ÚZEMNÍHO ROZVOJOVÉHO PLÁNU ČR (§ 97 zák. č. 283/2021 Sb., stavební zákon)** **PŘIPOMÍNKY K VYHODNOCENÍ VLIVŮ NÁVRHU ZMĚNY Č. 2 ÚZEMNÍHO ROZVOJOVÉHO PLÁNU NA UDRŽITELNÝ ROZVOJ ÚZEMÍ** **PŘIPOMÍNKY K NÁVRHŮM JEDNOTLIVÝCH ÚZEMNÍCH OPATŘENÍ K AKCELERAČNÍM OBLASTEM VYMEZENÝM V NÁVRHU ZMĚNY Č. 2 ÚZEMNÍHO ROZVOJOVÉHO PLÁNU** **I. Úvod** V souladu s možnosti uplatnit připomínky k návrhu Změny č. 2 Územního rozvojového plánu ČR (ÚRP ČR) podávám připomínku k vymezeni akcelerační oblasti pro rozvoj výroby energie z větrné energie a rozvoj výroby energie z energie slunečního záření. **Vymezeni území dotčeného připomínkami: zasažené obce: Chlum, Seč (AOV63), Nebílovy, Střížovice, Netunice (AOV62), katastrální území: dané obce, Kraj: Plzeň-jih** Územní opatřeni k **AOV63 a k AOV62** a současně na širší území, které může být navrženým řešením přímo či nepřímo ovlivněno. Připomínku podávám: o jako osoba, která může být dotčena dopady návrhu (např. z hlediska krajiny, životního prostředí či kvality života) o jiné: nesmyslnost výstavby VTE v poměrech ČR z hlediska ekonomiky, energetiky a ekologie Jedná se o území s významnými krajinnými, historickými, přírodními a obytnými hodnotami, které nejsou návrhem dostatečně respektovány. Dopad návrhu na mou osobu spočívá v tom, že: **Území má vysokou krajinnou a historickou hodnotu** v návaznosti na Barokní Zámek Nebílovy, nacházející se v Plzeňském kraji nedaleko Blovic, patří k architektonicky nejčistším příkladům venkovské rezidence z konce sedmnáctého století v Čechách. Zámek byl postaven v letech 1706 až 1715 a je ve vlastnictví státu (správu zajišťuje Národní 1 památkový ústav) a je přístupný veřejnosti. Zámek je chráněn jako kulturní památka. Zámek Nebílovy, jako součást státního zámku, je součásti soustavy **Natura 2000, která chrání zvláště chráněné druhy ptáků v České republice. Například Čáp bílý a Čáp černý, Krahujec obecný, Káně lesní, Moták pochop a další.** **Kulturně historická krajina**, hierarchizovaná blízkými i vzdálenými horizonty, čestní síti, remízy, alejemi, solitérními dřevinami. řadou stavebních artefaktů sakrálních i profánních vč. dominant gotických hradu Vlčtejna a Radyně zcela ztratí svůj neopakovatelný, přírodně krajinářský charakter. V blízkém okolí Nebilov se nachází zřícenina Hradu Vlčtejn – zřícenina hradu ze třináctého století stojící na výrazné buližníkové skále. Pro technické nadšence je v sousedství zajímavá technická památka Vodní Mlýn v Blovicích – historický vodní mlýn se zachovaným technickým vybavením. Pro milovníky památek je také blízko Zámek Kozel – oblíbená lovecká rezidence v empirovém slohu, která je obklopena rozsáhlým parkem **Navrhované VTE (cca 247 m až 260 m) I!!** FAKTA: **Firma Complexa** plánuje v **Řenče – Letiny – Měčín** postavit 35–50 větrníků 11!!!: 40x Enercon E-175 - celková výška 260 m 8x Enercon E-160 - celková výška cca 200 m 2x Enercon E-138 - celková výška 180 m	***Akceptováno částečně.*** *Akcelerační oblast AOV63 – Únětice byla vypuštěna.* *Akcelerační oblast AOV62 Střížovice byla redukována.* Vlivy návrhu, včetně dopadů na krajinný ráz, kulturně-historické hodnoty území, ochranu přírody a krajiny, chráněné druhy, prvky ÚSES, zemědělský půdní fond, vodní režim a zdraví obyvatel, byly posouzeny na úrovni koncepce v rámci SEA/VVURU (příloha odůvodnění Z2 ÚRP). Pro akcelerační oblast AOV62 Střížovice bylo zpracováno biologické posouzení dle § 11 odst. 3, resp. 4 zákona č. 246/2023 Sb., o podpoře obnovitelných zdrojů energie; jeho výsledky byly promítnuty do podmínek územního opatření a navržených zmírňujících opatření. Záměry OZE v akcelerační oblasti jsou dle § 28 zákona č. 249/2025 Sb. osvobozeny od posuzování vlivů na životní prostředí (EIA); podrobné posouzení vlivů konkrétních záměrů na ochranu kulturních památek, soustavu Natura 2000, chráněné druhy a ostatní dotčené zájmy proběhne v navazujících řízeních dle stavebního zákona a zvláštních předpisů. Kumulativní vlivy více záměrů v území byly zohledněny na úrovni koncepčního posouzení a jsou reflektovány v podmínkách územního opatření; podrobnější hodnocení proběhne v navazujících řízeních. Argumenty týkající se ekonomické efektivity větrných elektráren, srovnání s legislativou jiných členských států nebo usnesení orgánů Plzeňského kraje nepředstavují skutečnosti, které by mohly být relevantně zohledněny v rámci pořizování Z2 ÚRP. Námitky o rozporu návrhu s právními předpisy ČR a EU, včetně zákona č. 100/2001 Sb. a směrnice RED III, neprokázaly skutečné porušení těchto předpisů v procesu pořizování Z2 URP. Akcelerační oblasti nezahrnují nemovité kulturní památky dle nařízení vlády č. 507/2025 Sb. Nemovité kulturní památky byly tedy z území akceleračních oblastí vyloučeny. Související územní opatření navíc obsahují podmínku, která vylučuje přímý zásah nemovité kulturní památky. Vizuální dopad na národní kulturní památky, nemovité kulturní památky, městské památkové rezervace, městské památkové zóny, vesnické památkové rezervace a vesnické památkové zóny byl proveřen s ohledem na jejich jedinečnost, neopakovatelnost a celostátní význam. Dopady byly prověřeny při vymezování a popsány v odůvodnění Změny č. 2 Územního rozvojového plánu a také vyhodnoceny ve VVURÚ.

Poř. č.	Připomínkové místo	Číslo jednací	Článek	AO	Připomínka	Vyhodnocení
					Vice zde: https://www.complexa.cz/.../pro.../vetrny-park-rence-letiny/ Dále jsou tu investoři jako **ČEZ, Noho Energy, Dožice, Meridian (AOV63, AOV62 a AOV51).** Takže od **Chválenic** až po **Zinkovy** by mohlo stát až 80 větrníků!!! O výšce cca 200-260 metrů. Naprosto zničená krajina, žádný kopec 200 m a ani 260 m vysoký větrník nezakryje, výhledy **z Vlčtejna, Kozlu, Radyně, Prusin (AOV63, AOV62)** budou nenávratně znehodnoceny!!! **Plánuje se brutální obsázení Libákovic (téměř v kruhu obklíčená obec, AOV51),** některé 260 m VTE by měli stát klidně jen 700 m od obydlí, ale i méně!!! Z jednoho směru (otevřené pole) je celý park takto vysokých VTE a od některých domů je první obří VTE **jen 450 metrů!!!** Mrkněte prosím na mapku, kde je **pouze Complexa + Dožice**. Dále tu pak máme, jak jsem psala **ČEZ (3-5 Únětice – Seč, AOV63), Noho Energy, Meridián (2x Vlčtejn, ten není v AOV).** Nově postavené onshore větrné elektrárny v Německu jsou dle **zákona vzdáleny minimálně 1 km od obydlených oblasti.** V EU existuje bavorské pravidlo **10H**, které stanovuje minimální vzdálenost větrných elektráren od obydlí. Toto pravidlo, schválené v roce 2014, stanovuje, že **minimální vzdálenost mezi větrnou turbínou a nejbližším sídlem musí být desetinásobek výšky elektrárny.** Moderní větrné elektrárny dosahuji výšky vice než 200 metrů, což znamená, že minimální vzdálenost k obytným budovám je kolem 2 kilometrů. Vzorem pro budováni VTE nám obvykle bývají vyspělejší státy Evropy, kde mají s výstavbou větrných parků letitější zkušenosti. Např. ve Spojeném království je ovšem **minimální vzdálenost větrné elektrárny vyšší než 150 m od obce zákonem stanovená na 3000 m.** Na Slovensku je **minimální vzdálenost větrných parků stanovena na 1 kilometr nařízením Úřadu veřejného zdraví!!** **U nás se pro tyto obří VTE uvažuje o 700 m!!! Což je naprostý výsměch a hyenismus vůči našim občanům!!!** Tyto obří VTE zásadně narušují horizont a mají obrovský vliv v širokém okolí. Hodnocení v návrhu je nedostatečné. Jedná se o zásah nadregionálního významu. Důvodem je výška elektráren a jejich spojení do větrných parků, které necitlivě zasáhne do krajiny v celém správním území jižního Plzeňska. Negativně se projeví i v průhledech v rámci zastavěného území. Dojde tak k zásahu do **jedinečných dominant jižního Plzeňska**. Výstavbou obřích VTE o výšce 247 m a víc, vč. oběžné lopatky zcela a fatálně zlikvidujete krajinný ráz výjimečné, od neolitu obdělávané kulturní krajiny a změníte na vždy její měřítka vnímaná běžným zrakem. **Kulturně historická krajina, hierarchizovaná blízkými i vzdálenými horizonty, cestní sítí, remízy, alejemi, solitérními dřevinami, řadou stavebních artefaktů sakrálních i profánních vč. dominant gotických hradů Vlčtejna a Radyně tak zcela ztratí svůj neopakovatelný, přírodně krajinářský charakter a stane se výrobnou elektrické energie, sloužící investorovi k vytváření zisku.** Dosavadním postupem zároveň neberete ohledy na zájmy okolních obcí a jejich občanů, kteří se mohou cítit oprávněně vaším postupem dotčeni. Občany své obce a obci okolních navíc postavíte proti sobě a vystavíte je tak nebezpečnému sociálnímu experimentu, na který budou doplácet i další generace! Důvodně se obáváme z negativních dopadů VTE. Zdravotní problémy: Podle studií a zkušeností obyvatel v blízkosti VTE se mohou vyskytnout poruchy spánku, závratě, nevolnost, hučení v uších, únava, deprese, vysoký krevní tlak a poruchy srdečního rytmu. Infrazvukové nízkofrekvenční vlny se šíří až 2-10 km a mohou prostupovat skrze zdi domů, přičemž ve Finsku byly zdravotní problémy zaznamenány až do vzdálenosti 15 km od VTE. S návrhem týkajícím se Územního opatření k **AOV63 a k AOV62 nesouhlasím** a požaduji jeho vyřazení nebo zásadní přepracování, neboť vykazuje závažné nedostatky z hlediska zákonnosti, ochrany životního prostředí i dopadů na obyvatele v dané oblasti. **II. Zákonnost a nesoulad s právními předpisy ČR** **1) Rozpor se zákonem č. 500/2004 Sb., správní řád** ○ § 3 - nebyl zjištěn stav bez důvodných pochybnosti	Ustanovení v § 12 zákona č. 114/1992 Sb., o ochraně přírody a krajiny, a obecně zákon č. 20/1987 Sb., o státní památkové péči, chrání krajinný ráz a vizuální integritu kulturních a přírodních hodnot. Národní památkový ústav a příslušný krajský úřad jsou v tomto procesu dotčenými orgány, které jsou oprávněny se k záměru vyjádřit v rámci navazujícího řízení o povolení záměru dle stavebního zákona. Dopady na krajinný ráz již byly hodnoceny při zpracování Vyhodnocení vlivů na udržitelný rozvoj území návrhu Změny č. 2 ÚRP. Dále dodáváme: V rámci pořizování a zpracovávání návrhu Změny č. 2 ÚRP bylo postupováno dle ustanovení správního řádu, stavebního zákona a ZOZE a schváleného zadání vládou ČR. Vymezení akceleračních oblastí bylo projednáno s obcemi a veřejností v rámci veřejného projednání v souladu s § 96 stavebního zákona. Tím byly zákonné nároky samospráv na zapojení do procesu plně respektovány. Všechny obce a veřejnost měly možnost uplatnit své připomínky od 14. 4. 2026 až do 1. 6. 2026 k návrhu Změny č. 2 ÚRP. Návrh Změny č. 2 ÚRP a jeho odůvodnění, návrh souvisejících územních opatření a jejich odůvodnění, i vyhodnocení vlivů na životní prostředí byly připraveny a obsahují náležitosti v souladu s příslušnými právními předpisy. Podkladem pro návrh byla posouzení podle § 11 odst. 3 resp. 4 ZOZE, zpracovaná v souladu s požadavky § 7a vyhlášky č. 142/2018 Sb. Nad rámec požadavků právních předpisů byl zprovozněn mapový portál VÚK indikující míru vhodnosti území pro vymezení akcelerační oblasti a dokument Akcelerační oblasti, předvýběr ploch k výstavbě VTE, Screening území ČR z hlediska ochrany krajinného rázu (Roman Bukáček, Simona Vondráčková, 2025). S ohledem na uvedené má pořizovatel za to, že vyhověl požadavkům § 3 správního řádu. § 68 správního řádu se podle § 174 odst. 1 správního řádu použije pro opatření obecné povahy přiměřeně. Odůvodnění obsahuje všechny náležitosti stanovené právními předpisy a pokud možno podrobně vysvětluje důvody, které vedly zpracovatele k návrhu v předložené podobě. Stejně tak vyhodnocení vlivů na udržitelný rozvoj území obsahuje všechny náležitosti stanovené právními předpisy a hodnotí předpokládané vlivy. Kumulativní a synergické vlivy na biodiverzitu byly posuzovány v rámci vyhodnocení vlivů návrhu Změny č. 2 ÚRP na životní prostředí (SEA). Výsledky tohoto posouzení byly promítnuty do vymezení akceleračních oblastí i do podmínek jednotlivých územních opatření.

Poř. č.	Připomínkové místo	Číslo jednací	Článek	AO	Připomínka	Vyhodnocení
					○ § 68 - nedostatečné odůvodnění Návrh **je nepřezkoumatelný,** protože neobsahuje konkrétní podklady pro dané území. **2) Rozpor se zákonem č. 100/2001 Sb. (EIA/SEA), chybí posouzení:** ○ kumulativních vlivů ○ variantního řešeni ○ konkrétních dopadů na území Dokumentace SEA je **neúplná a věcně nedostatečná.** **3) Rozpor se zákonem č. 114/1992 Sb. (ochrana přírody a krajiny)** ○ ohrožení krajinného rázu (§ 12) ○ narušení ekologické stability ○ zásah do biotopů a migračních tras **4) Rozpor se stavebním zákonem** ○ § 18 a § 19 - ochrana hodnot území ○ požadavek na udržitelný rozvoj Návrh představuje industrializaci volné krajiny **bez dostatečného odůvodnění.** I**II. Nesoulad s právem Evropské unie** **1) Směrnice o ptácích (2009/147/ES) a o stanovištích (92/43/EHS)** ○ nelze vyloučit negativní vliv na chráněné druhy ○ chybí dostatečné biologické podklady **Rozpor** s požadavkem vyloučení významného vlivu. **2) Směrnice EIA (2011/92/EU)** ○ nedostatečné zapojení veřejnosti ○ nedostatečné vyhodnocení vlivů **3) Směrnice RED III (2023/2413)** nebyla doložena priorita využití: ○ zastavěných ploch ○ brownfieldů - viz. příloha ○ technicky narušených území Vymezení ve volné krajině je v **rozporu s principem minimalizace dopadů.** **4) Princip předběžné opatrnosti (čl. 191 SFEU)** Politika Unie v oblasti životního prostředí přispívá k sledováni následujících cílů: ○ zachování, ochrana a zlepšování kvality životního prostředí, ○ ochrana lidského zdraví, ○ uvážlivé a racionální využíváni přírodních zdrojů, **5) Evropská úmluva o krajině (European Landscape Convention), ETS No. 176** ○ nedostatečná ochrana krajiny jako základní složky životního prostředí ○ ignorování charakteru území ○ nedostatečné zapojení veřejnosti do rozhodování o zásazích do krajiny **6) Aarhuská úmluva (Convention on Access to Information, Public Participation in Decision making and Access to Justice in Environmental Matters), 1998** ○ omezeni práva veřejnosti na informace	Významné negativní vlivy, které by nebylo možné eliminovat nebo kompenzovat, nebyly identifikovány. Soulad s požadavky stavebního zákona je popsán v odůvodnění Změny č. 2 ÚRP v kapitole II.1.b Vyhodnocení souladu s cíli a úkoly územního plánování a s požadavky stavebního zákona. Soulad s cíli a úkoly územního plánování je popsán v odůvodnění Změny č. 2 ÚRP v kapitole II.1.b Vyhodnocení souladu s cíli a úkoly územního plánování a s požadavky stavebního zákona. Zadání Změny č. 2 ÚRP schválené vládou ČR nepožadovalo variantní řešení. Proběhlo hodnocení nulové varianty (platné znění ÚRP) vůči navrhované variantě (Změna č. 2 ÚRP). Při samotném návrhu byla problematika krajinného rázu sledována ve vyhodnocení vlivů na udržitelný rozvoj území, a to jak z hlediska navrhovaného souboru akceleračních oblastí jako celku, tak pro jednotlivé oblasti v kartách akceleračních oblastí (viz příloha č. 2 vyhodnocení vlivů). Většinou právě z důvodu významných negativních vlivů na krajinný ráz bylo již během přípravy návrhu 16 původně uvažovaných akceleračních oblastí z návrhu zcela vypuštěno (viz příloha 3 vyhodnocení vlivů – mapa vypuštěných akceleračních oblastí). Dále, mimo jiné s ohledem na průběžné výsledky hodnocení vlivů na krajinný ráz byly některé akcelerační oblasti v průběhu přípravy návrhu pro veřejné projednání plošně redukovány, a ve 48 z 80 navržených akceleračních oblastí pro VTE došlo ke snížení limitu pro maximální výšku větrných elektráren z původní hodnoty 250 m na hodnotu nižší (nejčastěji 200 nebo 185 m). Kromě toho byly v územních opatřeních navrženy některé další podmínky k ochraně krajinného rázu, týkající se např. maximálních rozměrů souvisejících areálů pro skladování elektřiny, barevného řešení vedlejších staveb a zařízení záměrů pro využití OZE nebo výškového omezení pro trvalé terénní úpravy v místě větrné elektrárny. K další redukci vymezených akceleračních oblastí došlo po veřejném projednání na základě uplatněných stanovisek a připomínek. Návrh Změny č. 2 ÚRP byl připraven v souladu s právními předpisy (včetně zákona č. 100/2001 Sb., o posuzování vlivů na životní prostředí a směrnice EIA (směrnice 2011/92/EU)). VVURÚ je přílohou odůvodnění Změny č. 2 ÚRP. Osvobození záměrů pro využití OZE v akcelerační oblasti od provedení posuzování vlivů záměru na životní prostředí (tzv. EIA) vyplývá z ustanovení čl. 16a odst. 3 směrnice RED III. Toto pravidlo bylo

Poř. č.	Připomínkové místo	Číslo jednací	Článek	AO	Připomínka	Vyhodnocení
					○ omezeni účasti veřejnosti na rozhodovacích procesech (pouze formální zapojení) ○ omezeni práva veřejnosti na přistup k právní ochraně v záležitostech životního prostředí **<u>IV. Nedostatky SEA a podkladů</u>** ○ absence terénních biologických průzkumů ○ práce pouze s mapovými podklady (nedostatečné) ○ chybí reálná data o výskytu druhu ○ variantní řešeni posouzení vlivu na zdraví Bez těchto podkladů **nelze učinit kvalifikovaný závěr.** **V. Narušení krajiny a životního prostředí** Navržené řešení povede k: ○ zásadní změně krajinného rázu ○ narušení horizontů a dálkových pohledů ○ vzniku bariér v krajině ○ narušení ekologické konektivity ○ znehodnocení zemědělské půdy ○ zničení migračních tras živočichů Výška staveb (180 m až 247 m a vyšší 260 m) **znamená nadregionální dopad.** **<u>VI. Dopady na obyvatele</u>** Návrh nedostatečně řeší negativní vliv na: ○ **hluk a nízkofrekvenční hluk** - Větrné turbíny produkují vibroakustické vlny, nízkofrekvenční zvuky, infrazvuk, umělou seizmičnost. Všechny tyto vibrace škodlivé pro člověka i přírodu se šiří jak v půdě, tak ve vzduchu. Nízkofrekvenční seizmické, uměle vyvolané otřesy ovlivňují budovy v okolí, stejně jako lidi a přírodu. Infrazvukový hluk způsobený větrnými turbínami (ILFN) byl mnoha vědeckými studiemi spojován s vibroakustickou nemocí (VAD) a syndromom větrné turbíny. Princip spočívá v tom, že čím užší průměr vrtule, tím nižší jsou frekvence infrazvuku v Hz. Čím nižší frekvence v Hz, tím větší dosah - z hlediska vzdálenosti (jsou téměř nezastavitelné v prostředí) a tím ničivější je dopad na zdraví. Příznaky VAD zahrnují: vyčerpání, nespavost, bolesti hlavy, úzkost, depresi, problémy se soustředěním, myšlením, zvýšenou srdeční frekvenci nebo dokonce snížení srdeční frekvence o 20 %. Dlouhodobé vystavení tomuto typu hluku může vést k vážným duševním a zdravotním problémům. Jen v Austrálii je podáno více než 24 000 stížností na zdravotní dopady větrných elektráren. Několik odborných studii, například z Physikalisch-Technische Bundesanstalt a Charité Berlin, dokazuje, že nízkofrekvenční zvuk z turbín ovlivňuje mozkovou funkci, způsobuje stres a úzkost. Možné vedlejší účinky infrazvuku potvrzuje také Robert Koch Institute nebo studie Niny Pierpoint. Na základě těchto zjištění odbornici varuji před podceňováním zdravotních rizik spojených s větrnými turbínami. ○ **stroboskopický efekt** - Jev, při kterém lopatky turbíny vytvářejí odrazy a blikají, narušuje kvalitu života obyvatel v okolí až do vzdálenosti 2 km. Tento jev může způsobit psychické problémy, včetně úzkosti a poruch spánku. S výškou turbín plánovanou V České republice (180-260 metrů) se tyto dopady mohou projevit i na větší vzdálenost. ○ **světelné zatížení** - Stálé noční blikání červeným světlem majáků je silně škodlivé pro zdravý spánek. ○ **kvalitu bydlení** - Větrné farmy mohou ovlivnit průtok dešťových mraků. Pouze německé větrné parky čerpají energii 20 atomových bomb z Hirošimy týdně z proudících atlantických srážkových mraků, které zpomalují proudění vlhkých větrů z Atlantiku do Středozemního moře a ovlivňují množství srážek ve střední Evropě. I přímo v blízkosti větrných parků jejich stálý vírový efekt snižuje úrodnost pudy až do vzdálenosti 20 kilometrů. Mikroseizmické otřesy v půdě rozpouštějí nadměrné množství pevných částic v akviferech, které se následně rozpouštějí intenzivněji, což ovlivňuje množství a kvalitu podzemní vody. Tyto	transponováno do § 28 ZOZE. Osvobození se netýká případů podle § 28 odst. 1 písm. a) a b) ZOZE, tj. případů, kdy je záměr předmětem přeshraničního posuzování vlivů, a případů, kdy je vysoce pravděpodobné, že záměr povede k významným nepříznivým vlivům na životní prostředí nebo veřejné zdraví, které nebyly zjištěny při pořizování územního opatření a které nelze vyloučit dodatečnými podmínkami a zmírňujícími opatřeními. Zákon č. 249/2025 Sb. a stavební zákon upravují zapojení dotčených územních samosprávných celků a veřejnosti do procesu pořizování změny ÚRP a procesu pořizování územních opatření o podmínkách a zmírňujících opatřeních, včetně stanovení lhůt. Vymezení AO bylo projednáno s obcemi a veřejností v rámci veřejného projednání v souladu s § 96 stavebního zákona. Všechny obce a veřejnost měli možnost uplatnit své připomínky k návrhu Změny č. 2 ÚRP. Článek 15c odst. 3 směrnice RED III stanoví, že členské státy usilují o to, aby celková rozloha vymezených akceleračních oblastí byla významná a aby přispívaly k plnění cílů stanovených v této směrnici. Přitom čl. 3 směrnice RED III stanoví, že členské státy společně zajistí, aby podíl energie z obnovitelných zdrojů na hrubé konečné spotřebě energie Unie dosáhl v roce 2030 nejméně 42,5 %. Ke splnění tohoto cíle se pak ČR v Aktualizovaném Vnitrostátním plánu ČR v oblasti energetiky a klimatu, schváleném usnesením vlády č. 960 z roku 2024, zavázala dosáhnout 30,1 % podíl energie z obnovitelných zdrojů na hrubé konečné spotřebě v roce 2030 (viz str. 41 Vnitrostátního plánu). Aby toho bylo dosaženo, předpokládá se navýšení kapacity fotovoltaických elektráren o 8 GW instalovaného výkonu a větrných elektráren o 1,2 GW instalovaného výkonu do roku 2030 (viz str. 90 Vnitrostátního plánu). Vezmeme-li v úvahu, že akcelerační oblasti budou zaplňovány záměry postupně a že není důvod předpokládat dosažení jejich plné kapacity do roku 2030, jeví se navržené kapacity jako přiměřené vnitrostátním cílům určeným ke splnění závazku ČR vyplývajího ze směrnice RED III v souběhu s Aktualizovaným Vnitrostátním plánem ČR v oblasti energetiky a klimatu. Návrh Změny č. 2 ÚRP byl připraven v souladu s právními předpisy (včetně požadavků Aarhuské úmluvy). Na účast veřejnosti v územním plánování se vztahuje čl. 7 Aarhuské úmluvy. Procesy územního plánování jsou dlouhodobě nastaveny stavebním zákonem, v případě vymezování akceleračních oblastí

Poř. č.	Připomínkové místo	Číslo jednací	Článek	AO	Připomínka	Vyhodnocení
					změny negativně ovlivňuji hydrologický cyklus a způsoby využívání půdy. Navíc v bezprostřední blízkosti parků je proudění vzduchu u země tak silné, že v okolí několika set metrů od parku dochází k obrovskému vysychání. (Při návštěvě takového parku lidé potřebuji teplé oblečeni i v létě. Nemyslíme tím cílené výlety, kdy je výkon turbín příkladně snížen na pouhých 20 % výkonu. **Proto není vhodné umisťovat takové projekty na úrodnou půdu a blízko obydlí!** o hodnotu nemovitosti - Plánovaná výstavba větrných elektráren způsobuje okamžitý pokles zájmu o nemovitosti v postižených oblastech. To vede ke snížení jejich tržní hodnoty, což negativně ovlivňuje situaci obyvatel v oblasti nemovitosti. Nemluvě o hodnotě zajištění zástavního práva na hypoteční úvěry. Proto požadujeme odškodnění pro obyvatele postižených oblastí. Při prodeji nemovitosti investor nebo provozovatel kompenzuje danou ztrátu. Cena porovnání bude určena poměrem průměrné ceny nemovitosti v době před investicí do dotčeného staveniště (nejen v katastru obce s výstavbou, ale i v přilehlých vesnicích) a cen na místech vzdálených alespoň 20 kilometrů od něj a následného porovnání s tímto poměrem při prodeji nemovitosti. Investor, stejně jako jakýkoli další provozovatel, bude povinen vytvořit pro tento účel fond. **V případě bankrotu přebírá za tuto úpravu odpovědnost stát.** Tímto žádáme o přidání tohoto bodu do všech smluv na větrné farmy. Tyto **vlivy nejsou řádně vyhodnoceny**. **<u>VII. Kumulativní a systémové dopady</u>** Není řešeno: o souběžné působení více projektů o celkové zatížení území o únosnost krajiny Hrozí **nevratná degradace území**. **<u>VIII. Absence variantního řešeni</u>** Není doloženo, že byly posuzovány jiné lokality a méně konfliktní varianty, jedná se o porušení základního principu plánování. Nebyla rovněž posouzena tzv. nulová varianta (varianta 0), tedy stav území před realizaci záměru, což znemožňuje objektivní hodnocení dopadů. **<u>IX. Vyloučení EIA a nedostatečné posouzeni vlivů</u>** Navržené vymezení akceleračních oblasti má zásadní dopad i z hlediska následného povolování záměrů, neboť v těchto oblastech dochází k omezení, resp. vyloučení standardního posuzováni vlivů na životní prostředí (EIA). O to vyšší nároky musí být kladeny na kvalitu, úplnost a konkrétnost podkladů a vyhodnocení vlivů na životní prostředí již na úrovni tohoto návrhu, neboť územní opatření dle ZOZE nemůže plnohodnotně nahradit individuální posouzení konkrétních záměrů. Předložený návrh však tyto požadavky nenaplňuje, zejména postrádá dostatečné vyhodnocení konkrétních lokálních dopadů, kumulativních vlivů více záměrů v území a jejich dopadů na krajinný ráz, obytné prostředí a veřejné zdraví. **<u>X. Hlavni požadavek</u>** Navrhuji: 1) **Vyřazení výše uvedené akcelerační oblasti z návrhu** nebo 2) Zároveň (pro případ, že nebude tomuto požadavku vyhověno) **požaduji, aby návrh změny č. 2 ÚRP ČR nebyl v této části schválen a byl vrácen k zásadnímu přepracování**, a to zejména po doplnění: o posouzení vlivu na lokality Natura 2000 dle ČI. 6 odst. 3 směrnice 92/43/EHS o dostatečný biologický průzkumu odpovídající metodikám MŽP v různých ročních obdobích	v souběhu se ZOZE, tak, aby požadavky Aarhuské úmluvy byly splněny. Postup pořízení Změny č. 2 ÚRP a souvisejících územních opatření proběhl v souladu se stavebním zákonem a ZOZE. K návrhu Změny č. 2 ÚRP a souvisejících územních opatření mohl každý podat připomínku ve veřejném projednání, všechny připomínky byly vypořádány. Již z toho, že část akceleračních oblastí byla na základě argumentů uplatněných ve stanoviscích a připomínkách pro společné jednání a veřejné projednání zmenšena či zcela vypuštěna, je zřejmé, že výsledek účasti veřejnosti byl vzat v úvahu a že účast veřejnosti byla zajištěna v době, kdy všechny možnosti byly otevřeny. Návrh Změny č. 2 ÚRP byl připraven v souladu s právními předpisy (včetně požadavků Úmluvy Rady Evropy o krajině). Zpracování VVURÚ odpovídá obsahem i strukturou požadavkům obsaženým v příloze č. 4 stavebního zákona. VVURÚ (včetně SEA) Změny č. 2 ÚRP probíhá jako hodnocení oblastí, nikoliv konkrétních záměrů a odpovídá měřítku ÚRP a ÚO. Hodnocení vlivů na veřejné zdraví bylo provedeno na úrovni koncepce (dopady byly vyhodnoceny v rámci posouzení SEA), bez vyhodnocení vlivů konkrétní stavby (nejsou známy parametry ani umístění staveb OZE v AO). Zákon č. 258/2000 Sb., o ochraně veřejného zdraví, garantuje fyzickým osobám dodržení hygienických limitů ve vztahu k hluku a vibracím (§ 30 odst. 1). Konkrétní záměry obnovitelných zdrojů energie musí následně v navazujícím řízení splnit veškeré zákonné hygienické a hlukové limity. Dále jsou v platnosti cíle a úkoly územního plánování dle stavebního zákona, konkrétně § 38 odst. 3) nebo § 39 písm. g) stanovovat podmínky pro obnovu a rozvoj sídelní struktury, pro kvalitní bydlení a pro rozvoj rekreace a cestovního ruchu. Do ÚO u všech AO pro VTE je zapracována podmínka zpracování hlukové studie a minimalizace shadow flicker efektu/stroboskopického efektu je minimalizace zajištěna používanými materiály na lopatky VTE a nastavením vypínání v kritické době slunečního svitu. Co se týká infrazvuku, je přítomen všude v prostředí, aniž by se projevoval jeho negativní vliv. U přírůstku infrazvuku z VTE nebyl dosud prokázán významný negativní vliv na veřejné zdraví, studie dále probíhají. Moderními měřicími metodami je již možno infrazvuk měřit, avšak v české legislativě nemá stanoven hlukový limit. Hygienický limit infrazvuku v komunálním prostředí sice není stanoven, ale existuje doporučená hodnota v ČSN ISO 7196 LG=90 dB nebo hladiny prahu slyšení pro jednotlivá frekvenční pásma v ČSN

Poř. č.	Připomínkové místo	Číslo jednací	Článek	AO	Připomínka	Vyhodnocení
					○ hodnocení vlivu na populace netopýru ○ posouzení kumulativních vlivu v širším území ○ hodnocení dopadů na krajinný ráz ○ hodnocení dopadů na využití nemovitostí vlastníků v dosahu navrhovaných 500 m od obytné zástavby a přímý dopad vymezení AO na výkon vlastnických práv těchto vlastníků, včetně uvedení metodiky, podle které se určuje vzdálenost od zastavěného území ○ zdůvodněni nevyužiti brownfieldů a narušených území uvedených v Národní databázi brownfieldů Do doby doplnění těchto podkladů nelze území považovat za způsobilé pro vymezeni akcelerační oblasti. **<u>Podané připomínky jsou blanketní, podatel si vymezuje právo připomínky doplnit ve lhůtě 15 dnů ode dne veřejného projednáni.</u>** **<u>XI. Závěr</u>** Návrh v předložené podobě není dostatečně odůvodněný, není podložen odbornými daty, je v rozporu s právními předpisy **ČR i EU** a muže mít závažné dopady na krajinu, životní prostředí i obyvatele. **Proto primárně a jednoznačně požaduji vyřazení Územního opatření k akcelerační oblasti označované jako ,,č. AOV63 Chlum, Seč a AOV62 Nebílovy, Střížovice, Netunice", vymezované v rámci návrhu změny č. 2 ÚRP ČR, která zasahuje širší území jižního Plzeňska a okolních obcí. Tento požadavek je odůvodněn zejména tím, že v daném území nelze na základě dostupných podkladů vyloučit významný negativní vliv na soustavu Natura 2000, chráněné druhy (zejména Čáp bílý, Čáp černý, Krahujec obecný, Káně lesní, Moták pochop a další.) a krajinný ráz, a nejsou splněny podmínky pro zařazení území do akceleračních oblastí, kdy se jedná o hustě obydlenou oblast (každé 2 až 3 km je vesnice či město). Tedy se nejedná o žádný brownfield! Proto primárně a jednoznačně požaduji o vyřazení z návrhu Změny č. 2 Územního rozvojového plánu ČR.** Jako další přílohu přikládám: **Usnesení k výstavbě větrných elektráren v celém Plzeňském kraji ze dne 19. 12. 2006, které je zamítavé!** Co se za tuto dobu změnilo, že jsme tam, kde jsme byli před 20 lety? **No, nezměnilo se vůbec nic!!!** Tak jak je možné, že se dnes uvažuje na jižním Plzeňsku vystavět až 80 větrných turbín a víc, většinou kolem 250 m vysokých?! Pro případ, že tomuto požadavku nebude vyhověno, požaduji zásadní přepracování Návrhu Změny č. 2 ÚRP ČR tak, aby byl v souladu s právními předpisy a byly řádně vyhodnoceny jeho dopady. Žádám, aby tato připomínka byla řádně vypořádána v souladu se zákonem a aby bylo uvedeno konkrétní odůvodnění přijatého řešení.	ISO 226. Kumulace hluku z více VTE bude vždy vyhodnocena hlukovou studií a následně ověřena měřením. Kumulace hluku z jiných než stacionárních zdrojů (silnice, železnice, letecká doprava, ...) se nedělá, tyto zdroje mají odlišné limity, proto nejsou kumulativně posuzovány (lze je v hlukové studii pro informaci sečíst). Světelné zatížení je minimalizováno vhodným umístěním a typem signálního světla na VTE tak, aby nebylo zatěžováno jeho okolí. U FVE je světelné zatížení řešeno podmínkami v územním opatřením, kde je stanoveno, že zde nebude trvalé osvětlení u záměrů OZE. Stroboskopický/shadow flicker efekt je eliminován nastavením automatického vypínání VTE v době, kdy by mohl střídající se stín lopatek VTE opakovaně dopadat na obytnou zástavbu – to je ošetřeno v územním opatření pro všechny AO pro VTE. Pro nízkofrekvenční zvuk a infrazvuk z VTE studie nenašly konzistentní důkazy spojující tyto frekvence s významným obtěžováním nebo přímými zdravotními účinky nad rámec normálních hladin zvuku. Projevuje se spíše nocebo efekt (problémy způsobuje očekávání hlukových vlivů, nikoliv vlivy samotné). Pro potenciální území, vytipovaná dle výsledku analýzy Výzkumného ústavu pro krajinu, byla zadána biologická posouzení. Na základě výsledků těchto posouzení byly dále vymezeny konkrétní AO. Biologická posouzení byla tedy zpracována pro všechny AO. Dále byly využity rešerše dat o výskytu ZCHD zpřístupněné AOPK. Význačné ZCHD, které by mohly být uplatněním Změny č. 2 ÚRP ovlivněny, byly uvedeny v kartách AO v příloze č. 1 a 2 SEA. Zadání Změny č. 2 ÚRP schválené vládou ČR nepožadovalo variantní řešení. Proběhlo hodnocení nulové varianty (platné znění ÚRP) vůči navrhované variantě (Změna č. 2 ÚRP).
740.	Vladimír Hodač	MMR-32913-2026-81	99czj, 99czk	AOV56, AOV57	**<u>Připomínka k návrhu Změny č. 2 Územního rozvojového plánu ČR (ÚRP ČR)</u>** Podávám připomínku k návrhu vymezení akceleračních oblasti pro větrné elektrárny (VTE) v území: **AOV 56 Vrabčiny a AOV 57 Bílá skála, Plzeňský kraj**. Na základě níže uvedených důvodů **nesouhlasím** s tímto návrhem změny č. 2 ÚRP ČR, který se týká vymezení akceleračních oblasti pro výrobu energie z obnovitelných zdrojů. Uvádím základní **důvody**: ○ **Nedostatky návrhu** ○ návrh není dostatečně odůvodněn a **chybí konkrétní podklady** (zákon č. 500/2004 Sb.) ○ nebyly dostatečně posouzeny **dopady na životní prostředí** (zákon č. 100/2001 Sb.) ○ hrozí **narušení krajiny a přírody** (zákon č. 114/1992 Sb.) ○ návrh **nerespektuje ochranu hodnot území a kvalitu bydlení** (zákon č. 283/2021 Sb.) ○ nebyly posouzeny jiné **varianty řešení, zejména využiti brownfieldů** (opuštěných a již narušených ploch) a návrh tak neodůvodněně zasahuje do volné krajiny ○ vychází **pouze z expertních odhadů** (počet věži, výkon, rozmístěni)	***Akceptováno částečně.*** *Akcelerační oblast AOV56 – Vrabčiny byla redukována.* *Akcelerační oblast AOV57 – Bílá Skála je vymezena v souladu se zákonem č. 249/2025 Sb. (ZOZE) a nařízením vlády č. 507/2025 Sb.* Návrh Změny č. 2 Územního rozvojového plánu České republiky byl posouzen na úrovni koncepce v rámci strategického posouzení vlivů na životní prostředí (SEA) a vyhodnocení vlivů na udržitelný rozvoj území (VVURU), jež jsou součástí odůvodnění Z2 ÚRP ČR. Pro každou akcelerační oblast bylo zpracováno biologické posouzení dle § 11 odst. 3, resp. 4 zákona č. 249/2025 Sb. (dále jen „ZOZE"), přičemž výsledky tohoto posouzení byly promítnuty do podmínek a

Poř. č.	Připomínkové místo	Číslo jednací	Článek	AO	Připomínka	Vyhodnocení
					○ návrh **řeší problémy až dodatečně**, místo aby jim předešel ○ nejsou dostatečně vyhodnoceny **kumulativní dopady více záměrů v území** ○ **Příroda a krajina** ○ výskyt chráněných druhů (ptáci, netopýři) a zásah do migračních tras ○ narušeni prvků ÚSES (biokoridory) ○ zásadní změna krajiny a její industrializace ○ dominantní stavby (až cca 250 m vysoké) viditelné na velké vzdálenosti ○ chybí posouzení nočního osvětleni ○ nedostatečně řešen kumulativní vliv vice větrných elektráren ○ **Voda a klima** ○ narušeni vsakováni vody do půdy a změna odtokových poměrů ○ zhoršeni schopnosti krajiny zadržovat vodu a riziko vysychání krajiny ○ nedostatečné odstupy od vodních toků ○ chybí posouzení vlivu na mikroklima ○ **Zemědělská půda** ○ zábor a znehodnoceni kvalitní půdy ○ možné zásahy do půd I. a ||. třídy ochrany (nejcennější půdy) ○ zhutněni půdy a zvýšení eroze a rozdělení (fragmentace) pozemků ○ nejasný stav a poškozeni meliorací ○ **Dopady na obyvatele** ○ hluk a jeho dlouhodobý vliv ○ blikání stínů (stroboskopický efekt) ○ změna charakteru bydlení ○ pokles hodnoty nemovitosti ○ není dostatečně vysvětleno, jak byla stanovena vzdálenost od obytné zástavby ○ **Technická a bezpečnostní rizika** ○ odlet ledu z rotorů v zimě ○ zásah bleskem ○ požáry zařízeni (obtížně zvládnutelné zásahy) ○ pád částí konstrukce ○ únik provozních kapalin ○ šířeni požáru do krajiny ○ kontaminace půdy a vody Není jasné, kdo nese **odpovědnost za škody na zdraví a majetku**. ○ **Kumulace vlivů** ○ sčítáni hluku, zásahů do krajiny a vizuální zátěže ○ dopady více elektráren nejsou vyhodnoceny společně ○ výsledný dopad na životní prostředí i lidi může být výrazně vyšší ○ **Rozpor se zákony ČR a EU** ○ správní řád (zákon č. 500/2004 Sb.) ○ ochrana přírody (zákon č. 114/1992 Sb.) ○ EIA (zákon č. 100/2001 Sb.) ○ ochrana půdy (zákon č. 334/1992 Sb.) ○ stavební zákon (zákon č. 283/2021 Sb.) ○ nesplněni podmínek směrnice EU RED III (nevhodně zvolená lokalita, nevyřešené dopady) ○ návrh může zasahovat do práva na příznivé životní prostředí a ochranu zdraví podle Listiny základních lidských práv a svobod (či. 31, či. 35, či. 11) ○ porušeni principu předběžné opatrnosti (ČI. 191 SFEU), návrh je předkládán bez dostatečných podkladů a při existenci důvodných pochybností o jeho dopadech Navržená oblast **má zásadní střety s přírodou, krajinou, vodou i životem obyvatel**. Tyto problémy nejsou odstraněny, pouze částečně zmirňovány.	zmírňujících opatření obsažených v územním opatření. Akcelerační oblast AOV56 Vrabčiny byla na základě výsledků uvedených posouzení v rámci procesu pořizování Z2 ÚRP ČR zmenšena. Záměry výroby energie z obnovitelných zdrojů umístěné v akceleračních oblastech jsou osvobozeny od posuzování vlivů na životní prostředí (EIA) dle § 28 ZOZE; konkrétní záměry budou povoleny v navazujících řízeních podle stavebního zákona a zvláštních právních předpisů, v nichž budou podrobně posouzeny vlivy na chráněné druhy živočichů, prvky ÚSES, zemědělský půdní fond, vodní hospodářství, krajinný ráz, zdraví obyvatel a bezpečnost. Podmínky vymezení akceleračních oblastí obsahují regulativy zajišťující minimalizaci negativních dopadů, včetně ochrany krajinného rázu, stanovení odstupů od obytné zástavby a opatření k eliminaci technických a bezpečnostních rizik, čímž je vytvořen dostatečný rámec ochrany dotčených zájmů v navazujících řízeních. Námitky o rozporu návrhu s právními předpisy ČR a EU, včetně zákona č. 100/2001 Sb. a směrnice RED III, neprokázaly skutečné porušení těchto předpisů v procesu pořizování Z2 URP. V rámci pořizování a zpracovávání návrhu Změny č. 2 ÚRP bylo postupováno dle ustanovení správního řádu, stavebního zákona a ZOZE a schváleného zadání vládou ČR. Vymezení akceleračních oblastí bylo projednáno s obcemi a veřejností v rámci veřejného projednání v souladu s § 96 stavebního zákona. Tím byly zákonné nároky samospráv na zapojení do procesu plně respektovány. Všechny obce a veřejnost měly možnost uplatnit své připomínky od 14. 4. 2026 až do 1. 6. 2026 k návrhu Změny č. 2 ÚRP. V rámci pořizování a zpracovávání návrhu Změny č. 2 ÚRP bylo postupováno dle ustanovení správního řádu, stavebního zákona a ZOZE a schváleného zadání vládou ČR. Vymezení akceleračních oblastí bylo projednáno s obcemi a veřejností v rámci veřejného projednání v souladu s § 96 stavebního zákona. Tím byly zákonné nároky samospráv na zapojení do procesu plně respektovány. Všechny obce a veřejnost měly možnost uplatnit své připomínky od 14. 4. 2026 až do 1. 6. 2026 k návrhu Změny č. 2 ÚRP. § 68 správního řádu se podle § 174 odst. 1 správního řádu použije pro opatření obecné povahy přiměřeně. Soulad s požadavky stavebního zákona je popsán v odůvodnění Změny č. 2 ÚRP v kapitole II.1.b Vyhodnocení souladu s cíli a úkoly územního plánování a s požadavky stavebního zákona. Vymezení AO nemá vliv na vlastnická práva. Při vymezení AO nelze předjímat škody z výstavby a provozu konkrétních záměrů. Odpovědnost za škody má provozovatel větrné elektrárny, který odpovídá za

Poř. č.	Připomínkové místo	Číslo jednací	Článek	AO	Připomínka	Vyhodnocení
					Návrh nemá dostatečné podklady, neřeší varianty a nehodnotí kumulativní dopady, proto **požaduji vyloučení akcelerační oblasti z návrhu.**	její technický stav a bezpečnost provozu, a to podle občanského zákoníku (zákon č. 89/2012 Sb.). Větrné i fotovoltaické elektrárny jsou běžnou technologií s odhadnutelnými dopady na okolí. Za účelem stanovení možných dopadů akceleračních oblastí bylo provedeno biologické posouzení, posouzení vlivů na udržitelný rozvoj, a za účelem zabránění negativním dopadům nebo jejich zmírnění byla navržena celá řada podmínek v územním opatření, což je v souladu s principem předběžné opatrnosti, který mimo jiné vychází z čl. 191 Smlouvy o fungování Evropské unie (SFEU). Kumulativní posouzení vlivů na životní prostředí a veřejné zdraví bylo v rámci SEA provedeno pro každou AO (viz karty AO v příloze č. 2 SEA) i pro Změnu č. 2 ÚRP jako celek. V rámci ÚO pro všechny AOV byla stanovena podmínka vypracování hlukové studie, do níž budou zahrnuty všechny existující zdroje (např. formou podkladů z měření hluku). Kumulativní vlivy na jiné složky životního prostředí, např. na krajinný ráz, je možno stanovit tam, kde existují prostorově a výškově obdobné stavby a záměry, jako jsou VTE, jinak postrádá hodnocení kumulace smysl. Elektrárny jsou vybaveny detektory námrazy a vibrací, které zastaví provoz. Kromě speciálních nátěrů omezujících vznik námrazy se v případě stavby ve vyšších nadmořských výškách využívá vyhřívání listů rotorů (elektrické či horkovzdušné). Předejdou tak nejen poškození elektrárny, ale také odletování uvolněné námrazy do okolí. V každém případě jde o technický aspekt, který má být zohledněn při povolování konkrétních projektů. V rámci souvisejících územních opatření jsou stanoveny podmínky, které zajišťují ochranu protierozních opatření, funkčních melioračních zařízení, vodních toků a rovněž omezující možné terénní úpravy. Vzhledem k charakteru a rozsahu potenciálních záměrů se při naplnění podmínek nepředpokládá narušení vodního režimu v rámci akceleračních oblastí. Zákon č. 334/1992 Sb., o ochraně zemědělského půdního fondu (ZPF), se na záměry v AO vztahuje v plném rozsahu; orgán ochrany ZPF je v řízení o povolení záměru dotčeným orgánem. Vymezení AO v územním rozvojovém plánu (ÚRP) tento souhlas v žádném případě nenahrazuje. Riziko zhutnění půdy stavební technikou je eliminovatelné správnou organizací staveniště. Součástí územního opatření je rovněž podmínka, která zakazuje poškozování stávajících protierozních opatření. Dále nesmí být narušena funkce stávajících funkčních meliorací, nesmí vznikat neobhospodařovatelné zbytkové zemědělské pozemky a zemědělské pozemky bez přístupu k

Poř. č.	Připomínkové místo	Číslo jednací	Článek	AO	Připomínka	Vyhodnocení
						veřejně přístupné pozemní komunikaci. Na základě vypořádání stanovisek a připomínek byla stanovena podmínka na maximální celkovou plochu pro odnětí ZPF v AO pro záměry OZE. Do ÚO u všech AO pro VTE je zapracována podmínka zpracování hlukové studie a minimalizace shadow flicker efektu (u stroboskopického efektu je minimalizace zajištěna používanými materiály na lopatky VTE). Co se týká infrazvuku, je přítomen všude v prostředí, aniž by se projevoval jeho negativní vliv. U přírůstku infrazvuku z VTE nebyl dosud prokázán významný negativní vliv na veřejné zdraví, studie dále probíhají. Moderními měřicími metodami je již možno infrazvuk měřit, avšak v české legislativě nemá stanoven hlukový limit. Hygienický limit infrazvuku v komunálním prostředí sice není stanoven, ale existuje doporučená hodnota v ČSN ISO 7196 LG=90 dB nebo hladiny prahu slyšení pro jednotlivá frekvenční pásma v ČSN ISO 226. Kumulace hluku z více VTE bude vždy vyhodnocena hlukovou studií a následně ověřena měřením. Kumulace hluku z jiných než stacionárních zdrojů (silnice, železnice, letecká doprava, ...) se nedělá, tyto zdroje mají odlišné limity, proto nejsou kumulativně posuzovány (lze je v hlukové studii pro informaci sečíst). Světelné zatížení je minimalizováno vhodným umístěním a typem signálního světla na VTE tak, aby nebylo zatěžováno jeho okolí. U FVE je světelné zatížení řešeno podmínkami v územním opatřením, kde je stanoveno, že zde nebude trvalé osvětlení u záměrů OZE. Stroboskopický/shadow flicker efekt je eliminován nastavením automatického vypínání VTE v době, kdy by mohl střídající se stín lopatek VTE opakovaně dopadat na obytnou zástavbu – to je ošetřeno v územním opatření pro všechny AO pro VTE. Pro nízkofrekvenční zvuk a infrazvuk z VTE studie nenašly konzistentní důkazy spojující tyto frekvence s významným obtěžováním nebo přímými zdravotními účinky nad rámec normálních hladin zvuku. Projevuje se spíše nocebo efekt (problémy způsobuje očekávání hlukových vlivů, nikoliv vlivy samotné).
741.	Jiřina Mrázová	MMR-32915-2026-81	99czj, 99czk	AOV56, AOV57	**<u>Připomínka k návrhu Změny č. 2 Územního rozvojového plánu ČR (ÚRP ČR)</u>** Podávám připomínku k návrhu vymezení akceleračních oblasti pro větrné elektrárny (VTE) v území: **AOV 56 Vrabčiny a AOV 57 Bílá skála, Plzeňský kraj**. Na základě níže uvedených důvodů **nesouhlasím** s tímto návrhem změny č. 2 ÚRP ČR, který se týká vymezení akceleračních oblasti pro výrobu energie z obnovitelných zdrojů. Uvádím základní **důvody**: ○ **Nedostatky návrhu** ○ návrh není dostatečně odůvodněn a **chybí konkrétní podklady** (zákon č. 500/2004 Sb.) ○ nebyly dostatečně posouzeny **dopady na životní prostředí** (zákon č. 100/2001 Sb.) ○ hrozí **narušení krajiny a přírody** (zákon č. 114/1992 Sb.)	***Akceptováno částečně.*** *Akcelerační oblast AOV56 – Vrabčiny byla redukována.* *Akcelerační oblast AOV57 – Bílá Skála je vymezena v souladu se zákonem č. 249/2025 Sb. (ZOZE) a nařízením vlády č. 507/2025 Sb.* Návrh Změny č. 2 Územního rozvojového plánu České republiky byl posouzen na úrovni koncepce v rámci strategického posouzení vlivů na životní prostředí (SEA) a vyhodnocení vlivů na udržitelný rozvoj území (VVURU), jež jsou součástí odůvodnění Z2 ÚRP ČR.

Poř. č.	Připomínkové místo	Číslo jednací	Článek	AO	Připomínka	Vyhodnocení
					○ návrh **nerespektuje ochranu hodnot území a kvalitu bydlení** (zákon č. 283/2021 Sb.) ○ nebyly posouzeny jiné **varianty řešení, zejména využiti brownfieldů** (opuštěných a již narušených ploch) a návrh tak neodůvodněně zasahuje do volné krajiny ○ vychází **pouze z expertních odhadů** (počet věži, výkon, rozmístěni) ○ návrh **řeší problémy až dodatečně**, místo aby jim předešel ○ nejsou dostatečně vyhodnoceny **kumulativní dopady více záměrů v území** ○ **Příroda a krajina** ○ výskyt chráněných druhů (ptáci, netopýři) a zásah do migračních tras ○ narušeni prvků ÚSES (biokoridory) ○ zásadní změna krajiny a její industrializace ○ dominantní stavby (až cca 250 m vysoké) viditelné na velké vzdálenosti ○ chybí posouzení nočního osvětleni ○ nedostatečně řešen kumulativní vliv vice větrných elektráren ○ **Voda a klima** ○ narušeni vsakováni vody do půdy a změna odtokových poměrů ○ zhoršeni schopnosti krajiny zadržovat vodu a riziko vysychání krajiny ○ nedostatečné odstupy od vodních toků ○ chybí posouzení vlivu na mikroklima ○ **Zemědělská půda** ○ zábor a znehodnoceni kvalitní půdy ○ možné zásahy do půd I. a II. třídy ochrany (nejcennější půdy) ○ zhutněni půdy a zvýšení eroze a rozdělení (fragmentace) pozemků ○ nejasný stav a poškozeni meliorací ○ **Dopady na obyvatele** ○ hluk a jeho dlouhodobý vliv ○ blikání stínů (stroboskopický efekt) ○ změna charakteru bydlení ○ pokles hodnoty nemovitosti ○ není dostatečně vysvětleno, jak byla stanovena vzdálenost od obytné zástavby ○ **Technická a bezpečnostní rizika** ○ odlet ledu z rotorů v zimě ○ zásah bleskem ○ požáry zařízeni (obtížně zvládnutelné zásahy) ○ pád částí konstrukce ○ únik provozních kapalin ○ šířeni požáru do krajiny ○ kontaminace půdy a vody Není jasné, kdo nese **odpovědnost za škody na zdraví a majetku**. ○ **Kumulace vlivů** ○ sčítáni hluku, zásahů do krajiny a vizuální zátěže ○ dopady více elektráren nejsou vyhodnoceny společně ○ výsledný dopad na životní prostředí i lidi může být výrazně vyšší ○ **Rozpor se zákony ČR a EU** ○ správní řád (zákon č. 500/2004 Sb.) ○ ochrana přírody (zákon č. 114/1992 Sb.) ○ EIA (zákon č. 100/2001 Sb.) ○ ochrana půdy (zákon č. 334/1992 Sb.) ○ stavební zákon (zákon č. 283/2021 Sb.) ○ nesplněni podmínek směrnice EU RED III (nevhodně zvolená lokalita, nevyřešené dopady) ○ návrh může zasahovat do práva na příznivé životní prostředí a ochranu zdraví podle Listiny základních lidských práv a svobod (či. 31, či. 35, či. 11) ○ porušeni principu předběžné opatrnosti (ČI. 191 SFEU), návrh je předkládán bez dostatečných podkladů a při existenci důvodných pochybností o jeho dopadech	Pro každou akcelerační oblast bylo zpracováno biologické posouzení dle § 11 odst. 3, resp. 4 zákona č. 249/2025 Sb. (dále jen „ZOZE"), přičemž výsledky tohoto posouzení byly promítnuty do podmínek a zmírňujících opatření obsažených v územním opatření. Akcelerační oblast AOV56 Vrabčiny byla na základě výsledků uvedených posouzení v rámci procesu pořizování Z2 ÚRP ČR zmenšena. Záměry výroby energie z obnovitelných zdrojů umístěné v akceleračních oblastech jsou osvobozeny od posuzování vlivů na životní prostředí (EIA) dle § 28 ZOZE; konkrétní záměry budou povoleny v navazujících řízeních podle stavebního zákona a zvláštních právních předpisů, v nichž budou podrobně posouzeny vlivy na chráněné druhy živočichů, prvky ÚSES, zemědělský půdní fond, vodní hospodářství, krajinný ráz, zdraví obyvatel a bezpečnost. Podmínky vymezení akceleračních oblastí obsahují regulativy zajišťující minimalizaci negativních dopadů, včetně ochrany krajinného rázu, stanovení odstupů od obytné zástavby a opatření k eliminaci technických a bezpečnostních rizik, čímž je vytvořen dostatečný rámec ochrany dotčených zájmů v navazujících řízeních. Námitky o rozporu návrhu s právními předpisy ČR a EU, včetně zákona č. 100/2001 Sb. a směrnice RED III, neprokázaly skutečné porušení těchto předpisů v procesu pořizování Z2 URP. V rámci pořizování a zpracovávání návrhu Změny č. 2 ÚRP bylo postupováno dle ustanovení správního řádu, stavebního zákona a ZOZE a schváleného zadání vládou ČR. Vymezení akceleračních oblastí bylo projednáno s obcemi a veřejností v rámci veřejného projednání v souladu s § 96 stavebního zákona. Tím byly zákonné nároky samospráv na zapojení do procesu plně respektovány. Všechny obce a veřejnost měly možnost uplatnit své připomínky od 14. 4. 2026 až do 1. 6. 2026 k návrhu Změny č. 2 ÚRP. V rámci pořizování a zpracovávání návrhu Změny č. 2 ÚRP bylo postupováno dle ustanovení správního řádu, stavebního zákona a ZOZE a schváleného zadání vládou ČR. Vymezení akceleračních oblastí bylo projednáno s obcemi a veřejností v rámci veřejného projednání v souladu s § 96 stavebního zákona. Tím byly zákonné nároky samospráv na zapojení do procesu plně respektovány. Všechny obce a veřejnost měly možnost uplatnit své připomínky od 14. 4. 2026 až do 1. 6. 2026 k návrhu Změny č. 2 ÚRP. § 68 správního řádu se podle § 174 odst. 1 správního řádu použije pro opatření obecné povahy přiměřeně. Soulad s požadavky stavebního zákona je popsán v odůvodnění Změny č. 2 ÚRP v kapitole II.1.b Vyhodnocení souladu s cíli a úkoly územního plánování a s požadavky stavebního zákona.

Poř. č.	Připomínkové místo	Číslo jednací	Článek	AO	Připomínka	Vyhodnocení
					Navržená oblast **má zásadní střety s přírodou, krajinou, vodou i životem obyvatel**. Tyto problémy nejsou odstraněny, pouze částečně zmirňovány. Návrh nemá dostatečné podklady, neřeší varianty a nehodnotí kumulativní dopady, proto **požaduji vyloučení akcelerační oblasti z návrhu.**	Vymezení AO nemá vliv na vlastnická práva. Při vymezení AO nelze předjímat škody z výstavby a provozu konkrétních záměrů. Odpovědnost za škody má provozovatel větrné elektrárny, který odpovídá za její technický stav a bezpečnost provozu, a to podle občanského zákoníku (zákon č. 89/2012 Sb.). Větrné i fotovoltaické elektrárny jsou běžnou technologií s odhadnutelnými dopady na okolí. Za účelem stanovení možných dopadů akceleračních oblastí bylo provedeno biologické posouzení, posouzení vlivů na udržitelný rozvoj, a za účelem zabránění negativním dopadům nebo jejich zmírnění byla navržena celá řada podmínek v územním opatření, což je v souladu s principem předběžné opatrnosti, který mimo jiné vychází z čl. 191 Smlouvy o fungování Evropské unie (SFEU). Kumulativní posouzení vlivů na životní prostředí a veřejné zdraví bylo v rámci SEA provedeno pro každou AO (viz karty AO v příloze č. 2 SEA) i pro Změnu č. 2 ÚRP jako celek. V rámci ÚO pro všechny AOV byla stanovena podmínka vypracování hlukové studie, do níž budou zahrnuty všechny existující zdroje (např. formou podkladů z měření hluku). Kumulativní vlivy na jiné složky životního prostředí, např. na krajinný ráz, je možno stanovit tam, kde existují prostorově a výškově obdobné stavby a záměry, jako jsou VTE, jinak postrádá hodnocení kumulace smysl. Elektrárny jsou vybaveny detektory námrazy a vibrací, které zastaví provoz. Kromě speciálních nátěrů omezujících vznik námrazy se v případě stavby ve vyšších nadmořských výškách využívá vyhřívání listů rotorů (elektrické či horkovzdušné). Předejdou tak nejen poškození elektrárny, ale také odletování uvolněné námrazy do okolí. V každém případě jde o technický aspekt, který má být zohledněn při povolování konkrétních projektů. V rámci souvisejících územních opatření jsou stanoveny podmínky, které zajišťují ochranu protierozních opatření, funkčních melioračních zařízení, vodních toků a rovněž omezující možné terénní úpravy. Vzhledem k charakteru a rozsahu potenciálních záměrů se při naplnění podmínek nepředpokládá narušení vodního režimu v rámci akceleračních oblastí. Zákon č. 334/1992 Sb., o ochraně zemědělského půdního fondu (ZPF), se na záměry v AO vztahuje v plném rozsahu; orgán ochrany ZPF je v řízení o povolení záměru dotčeným orgánem. Vymezení AO v územním rozvojovém plánu (ÚRP) tento souhlas v žádném případě nenahrazuje. Riziko zhutnění půdy stavební technikou je eliminovatelné správnou organizací staveniště. Součástí územního opatření je rovněž podmínka, která zakazuje poškozování stávajících protierozních

Poř. č.	Připomínkové místo	Číslo jednací	Článek	AO	Připomínka	Vyhodnocení
						opatření. Dále nesmí být narušena funkce stávajících funkčních meliorací, nesmí vznikat neobhospodařovatelné zbytkové zemědělské pozemky a zemědělské pozemky bez přístupu k veřejně přístupné pozemní komunikaci. Na základě vypořádání stanovisek a připomínek byla stanovena podmínka na maximální celkovou plochu pro odnětí ZPF v AO pro záměry OZE. Do ÚO u všech AO pro VTE je zapracována podmínka zpracování hlukové studie a minimalizace shadow flicker efektu (u stroboskopického efektu je minimalizace zajištěna používanými materiály na lopatky VTE). Co se týká infrazvuku, je přítomen všude v prostředí, aniž by se projevoval jeho negativní vliv. U přírůstku infrazvuku z VTE nebyl dosud prokázán významný negativní vliv na veřejné zdraví, studie dále probíhají. Moderními měřicími metodami je již možno infrazvuk měřit, avšak v české legislativě nemá stanoven hlukový limit. Hygienický limit infrazvuku v komunálním prostředí sice není stanoven, ale existuje doporučená hodnota v ČSN ISO 7196 LG=90 dB nebo hladiny prahu slyšení pro jednotlivá frekvenční pásma v ČSN ISO 226. Kumulace hluku z více VTE bude vždy vyhodnocena hlukovou studií a následně ověřena měřením. Kumulace hluku z jiných než stacionárních zdrojů (silnice, železnice, letecká doprava, ...) se nedělá, tyto zdroje mají odlišné limity, proto nejsou kumulativně posuzovány (lze je v hlukové studii pro informaci sečíst). Světelné zatížení je minimalizováno vhodným umístěním a typem signálního světla na VTE tak, aby nebylo zatěžováno jeho okolí. U FVE je světelné zatížení řešeno podmínkami v územním opatřením, kde je stanoveno, že zde nebude trvalé osvětlení u záměrů OZE. Stroboskopický/shadow flicker efekt je eliminován nastavením automatického vypínání VTE v době, kdy by mohl střídající se stín lopatek VTE opakovaně dopadat na obytnou zástavbu – to je ošetřeno v územním opatření pro všechny AO pro VTE. Pro nízkofrekvenční zvuk a infrazvuk z VTE studie nenašly konzistentní důkazy spojující tyto frekvence s významným obtěžováním nebo přímými zdravotními účinky nad rámec normálních hladin zvuku. Projevuje se spíše nocebo efekt (problémy způsobuje očekávání hlukových vlivů, nikoliv vlivy samotné).
742.	Věra Prachařová	MMR-32917-2026-81	99czj, 99czk	AOV56, AOV57	**<u>Připomínka k návrhu Změny č. 2 Územního rozvojového plánu ČR (ÚRP ČR)</u>** Podávám připomínku k návrhu vymezení akceleračních oblasti pro větrné elektrárny (VTE) v území: **AOV 56 Vrabčiny a AOV 57 Bílá skála, Plzeňský kraj**. Na základě níže uvedených důvodů **nesouhlasím** s tímto návrhem změny č. 2 ÚRP ČR, který se týká vymezení akceleračních oblasti pro výrobu energie z obnovitelných zdrojů. Uvádím základní **důvody**: ○ **Nedostatky návrhu**	***Akceptováno částečně.*** *Akcelerační oblast AOV56 – Vrabčiny byla redukována.* *Akcelerační oblast AOV57 – Bílá Skála je vymezena v souladu se zákonem č. 249/2025 Sb. (ZOZE) a nařízením vlády č. 507/2025 Sb.* Akcelerační oblasti AOV56 Vrabčiny a AOV57 Bílá skála jsou vymezeny v souladu se zákonem č.

Poř. č.	Připomínkové místo	Číslo jednací	Článek	AO	Připomínka	Vyhodnocení
					○ návrh není dostatečně odůvodněn a **chybí konkrétní podklady** (zákon č. 500/2004 Sb.) ○ nebyly dostatečně posouzeny **dopady na životní prostředí** (zákon č. 100/2001 Sb.) ○ hrozí **narušení krajiny a přírody** (zákon č. 114/1992 Sb.) ○ návrh **nerespektuje ochranu hodnot území a kvalitu bydlení** (zákon č. 283/2021 Sb.) ○ nebyly posouzeny jiné **varianty řešení, zejména využiti brownfieldů** (opuštěných a již narušených ploch) a návrh tak neodůvodněně zasahuje do volné krajiny ○ vychází **pouze z expertních odhadů** (počet věži, výkon, rozmístěni) ○ návrh **řeší problémy až dodatečně**, místo aby jim předešel ○ nejsou dostatečně vyhodnoceny **kumulativní dopady více záměrů v území** ○ **Příroda a krajina** ○ výskyt chráněných druhů (ptáci, netopýři) a zásah do migračních tras ○ narušeni prvků ÚSES (biokoridory) ○ zásadní změna krajiny a její industrializace ○ dominantní stavby (až cca 250 m vysoké) viditelné na velké vzdálenosti ○ chybí posouzení nočního osvětleni ○ nedostatečně řešen kumulativní vliv vice větrných elektráren ○ **Voda a klima** ○ narušeni vsakováni vody do půdy a změna odtokových poměrů ○ zhoršeni schopnosti krajiny zadržovat vodu a riziko vysychání krajiny ○ nedostatečné odstupy od vodních toků ○ chybí posouzení vlivu na mikroklima ○ **Zemědělská půda** ○ zábor a znehodnoceni kvalitní půdy ○ možné zásahy do půd I. a ||. třídy ochrany (nejcennější půdy) ○ zhutněni půdy a zvýšení eroze a rozdělení (fragmentace) pozemků ○ nejasný stav a poškozeni meliorací ○ **Dopady na obyvatele** ○ hluk a jeho dlouhodobý vliv ○ blikání stínů (stroboskopický efekt) ○ změna charakteru bydlení ○ pokles hodnoty nemovitosti ○ není dostatečně vysvětleno, jak byla stanovena vzdálenost od obytné zástavby ○ **Technická a bezpečnostní rizika** ○ odlet ledu z rotorů v zimě ○ zásah bleskem ○ požáry zařízeni (obtížně zvládnutelné zásahy) ○ pád částí konstrukce ○ únik provozních kapalin ○ šířeni požáru do krajiny ○ kontaminace půdy a vody Není jasné, kdo nese **odpovědnost za škody na zdraví a majetku**. ○ **Kumulace vlivů** ○ sčítáni hluku, zásahů do krajiny a vizuální zátěže ○ dopady více elektráren nejsou vyhodnoceny společně ○ výsledný dopad na životní prostředí i lidi může být výrazně vyšší ○ **Rozpor se zákony ČR a EU** ○ správní řád (zákon č. 500/2004 Sb.) ○ ochrana přírody (zákon č. 114/1992 Sb.) ○ EIA (zákon č. 100/2001 Sb.) ○ ochrana půdy (zákon č. 334/1992 Sb.) ○ stavební zákon (zákon č. 283/2021 Sb.) ○ nesplněni podmínek směrnice EU RED III (nevhodně zvolená lokalita, nevyřešené dopady) ○ návrh může zasahovat do práva na příznivé životní prostředí a ochranu zdraví podle Listiny základních lidských práv a svobod (či. 31, či. 35, či. 11)	249/2025 Sb. a nařízením vlády č. 507/2025 Sb.; žádná z nich se nenachází v lokalitě soustavy Natura 2000, ve zvláště chráněném území ani v ochranném pásmu takového území. Vlivy vymezení obou akceleračních oblastí na přírodu a krajinný ráz, biodiverzitu, prvky územního systému ekologické stability, vodní režim a zemědělský půdní fond byly komplexně posouzeny v rámci vyhodnocení vlivů návrhu Změny č. 2 ÚRP na životní prostředí a na udržitelný rozvoj území (SEA/VVURÚ); závěry posouzení neidentifikovaly negativní vlivy takové intenzity, jež by vymezení těchto oblastí vylučovaly. Pro každou z akceleračních oblastí bylo zpracováno biologické posouzení podle § 11 ZOZE, jehož výsledky jsou promítnuty do podmínek územních opatření zajišťujících ochranu biotopů zvláště chráněných druhů živočichů – zejména ptáků a netopýrů – a funkčnost biokoridorů ÚSES; kumulativní vlivy záměrů v dotčeném území byly hodnoceny v rámci SEA/VVURÚ jako celku. Konkrétní záměry výstavby větrných elektráren budou umísťovány a povolovány v navazujících řízeních podle stavebního zákona a příslušných zvláštních právních předpisů; záměry v akceleračních oblastech jsou osvobozeny od posuzování vlivů na životní prostředí podle § 28 zákona č. 249/2025 Sb. a v těchto řízeních budou posuzovány konkrétní dopady na obyvatele, mimo jiné hluková zátěž, stroboskopický efekt i bezpečnostní rizika, přičemž budou uplatněny zákonné limity a podmínky pro minimalizaci negativních účinků. Akcelerační oblast AOV56 Vrabčiny byla v průběhu přípravy návrhu plošně zmenšena, čímž byly reflektovány konkrétní střety s hodnotami dotčeného území. Námitky o rozporu návrhu s právními předpisy ČR a EU, včetně zákona č. 100/2001 Sb. a směrnice RED III, neprokázaly skutečné porušení těchto předpisů v procesu pořizování Z2 URP. V rámci pořizování a zpracovávání návrhu Změny č. 2 ÚRP bylo postupováno dle ustanovení správního řádu, stavebního zákona a ZOZE a schváleného zadání vládou ČR. Vymezení akceleračních oblastí bylo projednáno s obcemi a veřejností v rámci veřejného projednání v souladu s § 96 stavebního zákona. Tím byly zákonné nároky samospráv na zapojení do procesu plně respektovány. Všechny obce a veřejnost měly možnost uplatnit své připomínky od 14. 4. 2026 až do 1. 6. 2026 k návrhu Změny č. 2 ÚRP. V rámci pořizování a zpracovávání návrhu Změny č. 2 ÚRP bylo postupováno dle ustanovení správního řádu, stavebního zákona a ZOZE a schváleného zadání vládou ČR. Vymezení akceleračních oblastí bylo projednáno s obcemi a veřejností v rámci veřejného projednání v souladu s § 96 stavebního zákona. Tím byly zákonné nároky samospráv na zapojení do

Poř. č.	Připomínkové místo	Číslo jednací	Článek	AO	Připomínka	Vyhodnocení
					○ porušeni principu předběžné opatrnosti (Čl. 191 SFEU), návrh je předkládán bez dostatečných podkladů a při existenci důvodných pochybností o jeho dopadech Navržená oblast **má zásadní střety s přírodou, krajinou, vodou i životem obyvatel**. Tyto problémy nejsou odstraněny, pouze částečně zmirňovány. Návrh nemá dostatečné podklady, neřeší varianty a nehodnotí kumulativní dopady, proto **požaduji vyloučení akcelerační oblasti z návrhu.**	procesu plně respektovány. Všechny obce a veřejnost měly možnost uplatnit své připomínky od 14. 4. 2026 až do 1. 6. 2026 k návrhu Změny č. 2 ÚRP. § 68 správního řádu se podle § 174 odst. 1 správního řádu použije pro opatření obecné povahy přiměřeně. Soulad s požadavky stavebního zákona je popsán v odůvodnění Změny č. 2 ÚRP v kapitole II.1.b Vyhodnocení souladu s cíli a úkoly územního plánování a s požadavky stavebního zákona. Vymezení AO nemá vliv na vlastnická práva. Při vymezení AO nelze předjímat škody z výstavby a provozu konkrétních záměrů. Odpovědnost za škody má provozovatel větrné elektrárny, který odpovídá za její technický stav a bezpečnost provozu, a to podle občanského zákoníku (zákon č. 89/2012 Sb.). Větrné i fotovoltaické elektrárny jsou běžnou technologií s odhadnutelnými dopady na okolí. Za účelem stanovení možných dopadů akceleračních oblastí bylo provedeno biologické posouzení, posouzení vlivů na udržitelný rozvoj, a za účelem zabránění negativním dopadům nebo jejich zmírnění byla navržena celá řada podmínek v územním opatření, což je v souladu s principem předběžné opatrnosti, který mimo jiné vychází z čl. 191 Smlouvy o fungování Evropské unie (SFEU). Kumulativní posouzení vlivů na životní prostředí a veřejné zdraví bylo v rámci SEA provedeno pro každou AO (viz karty AO v příloze č. 2 SEA) i pro Změnu č. 2 ÚRP jako celek. V rámci ÚO pro všechny AOV byla stanovena podmínka vypracování hlukové studie, do níž budou zahrnuty všechny existující zdroje (např. formou podkladů z měření hluku). Kumulativní vlivy na jiné složky životního prostředí, např. na krajinný ráz, je možno stanovit tam, kde existují prostorově a výškově obdobné stavby a záměry, jako jsou VTE, jinak postrádá hodnocení kumulace smysl. Elektrárny jsou vybaveny detektory námrazy a vibrací, které zastaví provoz. Kromě speciálních nátěrů omezujících vznik námrazy se v případě stavby ve vyšších nadmořských výškách využívá vyhřívání listů rotorů (elektrické či horkovzdušné). Předejdou tak nejen poškození elektrárny, ale také odletování uvolněné námrazy do okolí. V každém případě jde o technický aspekt, který má být zohledněn při povolování konkrétních projektů. V rámci souvisejících územních opatření jsou stanoveny podmínky, které zajišťují ochranu protierozních opatření, funkčních melioračních zařízení, vodních toků a rovněž omezující možné terénní úpravy. Vzhledem k charakteru a rozsahu potenciálních záměrů se při naplnění podmínek nepředpokládá narušení vodního režimu v rámci akceleračních oblastí.

Poř. č.	Připomínkové místo	Číslo jednací	Článek	AO	Připomínka	Vyhodnocení
						Zákon č. 334/1992 Sb., o ochraně zemědělského půdního fondu (ZPF), se na záměry v AO vztahuje v plném rozsahu; orgán ochrany ZPF je v řízení o povolení záměru dotčeným orgánem. Vymezení AO v územním rozvojovém plánu (ÚRP) tento souhlas v žádném případě nenahrazuje. Riziko zhutnění půdy stavební technikou je eliminovatelné správnou organizací staveniště. Součástí územního opatření je rovněž podmínka, která zakazuje poškozování stávajících protierozních opatření. Dále nesmí být narušena funkce stávajících funkčních meliorací, nesmí vznikat neobhospodařovatelné zbytkové zemědělské pozemky a zemědělské pozemky bez přístupu k veřejně přístupné pozemní komunikaci. Na základě vypořádání stanovisek a připomínek byla stanovena podmínka na maximální celkovou plochu pro odnětí ZPF v AO pro záměry OZE. Do ÚO u všech AO pro VTE je zapracována podmínka zpracování hlukové studie a minimalizace shadow flicker efektu (u stroboskopického efektu je minimalizace zajištěna používanými materiály na lopatky VTE). Co se týká infrazvuku, je přítomen všude v prostředí, aniž by se projevoval jeho negativní vliv. U přírůstku infrazvuku z VTE nebyl dosud prokázán významný negativní vliv na veřejné zdraví, studie dále probíhají. Moderními měřicími metodami je již možno infrazvuk měřit, avšak v české legislativě nemá stanoven hlukový limit. Hygienický limit infrazvuku v komunálním prostředí sice není stanoven, ale existuje doporučená hodnota v ČSN ISO 7196 LG=90 dB nebo hladiny prahu slyšení pro jednotlivá frekvenční pásma v ČSN ISO 226. Kumulace hluku z více VTE bude vždy vyhodnocena hlukovou studií a následně ověřena měřením. Kumulace hluku z jiných než stacionárních zdrojů (silnice, železnice, letecká doprava, ...) se nedělá, tyto zdroje mají odlišné limity, proto nejsou kumulativně posuzovány (lze je v hlukové studii pro informaci sečíst). Světelné zatížení je minimalizováno vhodným umístěním a typem signálního světla na VTE tak, aby nebylo zatěžováno jeho okolí. U FVE je světelné zatížení řešeno podmínkami v územním opatřením, kde je stanoveno, že zde nebude trvalé osvětlení u záměrů OZE. Stroboskopický/shadow flicker efekt je eliminován nastavením automatického vypínání VTE v době, kdy by mohl střídající se stín lopatek VTE opakovaně dopadat na obytnou zástavbu – to je ošetřeno v územním opatření pro všechny AO pro VTE. Pro nízkofrekvenční zvuk a infrazvuk z VTE studie nenašly konzistentní důkazy spojující tyto frekvence s významným obtěžováním nebo přímými zdravotními účinky nad rámec normálních hladin zvuku. Projevuje se spíše nocebo efekt (problémy způsobuje očekávání hlukových vlivů, nikoliv vlivy samotné).

Poř. č.	Připomínkové místo	Číslo jednací	Článek	AO	Připomínka	Vyhodnocení
743.	Veronika Marečková	MMR-32918-2026-81	99cm, 99cn, 99co	AOV29, AOV30, AOV31	Věc: **PŘIPOMÍNKA K NÁVRHU ZMĚNY Č. 2 ÚZEMNÍHO ROZVOJOVÉHO PLÁNU ČR (§ 97 zák. č. 283/2021 Sb., stavební zákon)** **PŘIPOMÍNKY K VYHODNOCENÍ VLIVŮ NÁVRHU ZMĚNY Č. 2 ÚZEMNÍHO ROZVOJOVÉHO PLÁNU NA UDRŽITELNÝ ROZVOJ ÚZEMÍ** **PŘIPOMÍNKY K NÁVRHŮM JEDNOTLIVÝCH ÚZEMNÍCH OPATŘENÍ K AKCELERAČNÍM OBLASTEM VYMEZENÝM V NÁVRHU ZMĚNY Č. 2 ÚZEMNÍHO ROZVOJOVÉHO PLÁNU** **I. Úvod** V souladu s možností uplatnit připomínky k návrhu Změny č. 2 Územního rozvojového plánu ČR (ÚRP ČR) podávám připomínku k vymezení akcelerační oblasti pro rozvoj výroby energie z větrné energie a rozvoj výroby energie z energie slunečního záření. **Vymezení území dotčeného připomínkami: Kelč Nové Město** katastrální území 664758, kraj Zlínský Územní opatření k AOV29,30,31 a současně na širší území, které může být navrženým řešením přímo či nepřímo ovlivněno. Připomínku podávám: ☒ jako osoba žijící v dotčeném území ☒ jako vlastník nemovitosti v dotčeném území ☒ jako osoba, která může být dotčena dopady návrhu (např. z hlediska krajiny, životního prostředí či kvality života) ☐ hospodařím na půdě ☐ jiné: Jedná se o území s významnými krajinnými, přírodními a obytnými hodnotami, které nejsou návrhem dostatečně respektovány. Dopad návrhu na mou osobu spočívá v tom, že s výstavbou větrných elektráren dojde ke zhoršení kvality mých životních podmínek v mnoha ohledech. ČR porušila tímto procesem všechny mezinárodní smlouvy. 1	***Akceptováno částečně.*** *Akcelerační zóna AOV31 – Kelč byla redukována.* *Akcelerační oblasti AOV29 – Býškovice a AOV30 - Kunovice a AOV31 - Kelč jsou vymezeny v souladu s podmínkami zákona č. 249/2025 Sb. a nařízení vlády č. 507/2025 Sb.* Akcelerační oblasti nejsou situovány v lokalitách soustavy Natura 2000, ve zvláště chráněných územích ani v jejich ochranných pásmech. Vliv vymezení těchto akceleračních oblastí na krajinný ráz, biodiverzitu, ekologickou konektivitu a ochranu biotopů chráněných druhů ptactva a netopýrů byl posouzen v rámci vyhodnocení vlivů návrhu Změny č. 2 ÚRP na udržitelný rozvoj území (SEA/VVURÚ); závěry posouzení neshledaly významné negativní vlivy, jež by vymezení oblastí bránily. Pro každou z akceleračních oblastí bylo zpracováno biologické posouzení dle § 11 odst. 3, resp. 4 ZOZE, jehož výsledky jsou promítnuty do podmínek územních opatření zajišťujících ochranu biotopů, zachování migračních tras živočichů a prostupnosti krajiny. Akcelerační oblast AOV31 Kelč byla v průběhu přípravy návrhu plošně zmenšena; tato redukce reflektuje výsledky biologického posouzení a podmínky ochrany přírody v lokalitě. Kumulativní vlivy všech tří akceleračních oblastí ve Zlínském kraji byly výslovně vyhodnoceny v rámci SEA/VVURÚ jako celek a závěry posouzení jsou promítnuty do vymezení oblastí i do podmínek příslušných územních opatření. Konkrétní záměry větrných elektráren budou povoleny v navazujících řízeních dle stavebního zákona a zvláštních předpisů, přičemž posouzení hlukové zátěže, stroboskopického efektu a dopadů na zdraví a kvalitu bydlení obyvatel přilehlých obcí proběhne v těchto řízeních za uplatnění zákonných hygienických limitů; záměry v akceleračních oblastech jsou osvobozeny od posouzení vlivů na životní prostředí (EIA) dle § 28 zákona č. 249/2025 Sb. Námitky o rozporu návrhu s právními předpisy ČR a EU, včetně zákona č. 100/2001 Sb. a směrnice RED III, neprokázaly skutečné porušení těchto předpisů v procesu pořizování Z2 URP. Dále dodáváme: V rámci pořizování a zpracovávání návrhu Změny č. 2 ÚRP bylo postupováno dle ustanovení správního řádu, stavebního zákona a ZOZE a schváleného zadání vládou ČR. Vymezení akceleračních oblastí bylo projednáno s obcemi a veřejností v rámci veřejného

Poř. č.	Připomínkové místo	Číslo jednací	Článek	AO	Připomínka	Vyhodnocení
					S návrhem týkajícím se Územního opatření k AOV29,30,31 **nesouhlasím** a požaduji jeho **vyřazení nebo zásadní přepracování**, neboť vykazuje závažné nedostatky z hlediska zákonnosti, ochrany životního prostředí i dopadů na obyvatele v dané oblasti. **II. Zákonnost a nesoulad s právními předpisy ČR** **1) Rozpor se zákonem č. 500/2004 Sb., správní řád** ➢ § 3 – nebyl zjištěn stav bez důvodných pochybností ➢ § 68 – nedostatečné odůvodnění Návrh **je nepřezkoumatelný**, protože neobsahuje konkrétní podklady pro dané území. **2) Rozpor se zákonem č. 100/2001 Sb. (EIA/SEA),** chybí posouzení: ➢ kumulativních vlivů ➢ variantního řešení ➢ konkrétních dopadů na území Dokumentace SEA **je neúplná a věcně nedostatečná.** **3) Rozpor se zákonem č. 114/1992 Sb. (ochrana přírody a krajiny)** ➢ ohrožení krajinného rázu (§ 12) ➢ narušení ekologické stability ➢ zásah do biotopů a migračních tras **4) Rozpor se stavebním zákonem** ➢ § 18 a § 19 – ochrana hodnot území ➢ požadavek na udržitelný rozvoj Návrh představuje industrializaci volné krajiny **bez dostatečného odůvodnění**. **III. Nesoulad s právem Evropské unie** **1) Směrnice o ptácích (2009/147/ES) a o stanovištích (92/43/EHS)** ➢ nelze vyloučit negativní vliv na chráněné druhy ➢ chybí dostatečné biologické podklady **Rozpor** s požadavkem vyloučení významného vlivu. **2) Směrnice EIA (2011/92/EU)** ➢ nedostatečné zapojení veřejnosti ➢ nedostatečné vyhodnocení vlivů **3) Směrnice RED III (2023/2413)** nebyla doložena priorita využití: ➢ zastavěných ploch ➢ brownfieldů ➢ technicky narušených území Vymezení ve volné krajině je v **rozporu s principem minimalizace dopadů.** 2	projednání v souladu s § 96 stavebního zákona. Tím byly zákonné nároky samospráv na zapojení do procesu plně respektovány. Všechny obce a veřejnost měly možnost uplatnit své připomínky od 14. 4. 2026 až do 1. 6. 2026 k návrhu Změny č. 2 ÚRP. Návrh Změny č. 2 ÚRP a jeho odůvodnění, návrh souvisejících územních opatření a jejich odůvodnění, i vyhodnocení vlivů na životní prostředí byly připraveny a obsahují náležitosti v souladu s příslušnými právními předpisy. Podkladem pro návrh byla posouzení podle § 11 odst. 3 resp. 4 ZOZE, zpracovaná v souladu s požadavky § 7a vyhlášky č. 142/2018 Sb. Nad rámec požadavků právních předpisů byl zprovozněn mapový portál VÚK indikující míru vhodnosti území pro vymezení akcelerační oblasti a dokument Akcelerační oblasti, předvýběr ploch k výstavbě VTE, Screening území ČR z hlediska ochrany krajinného rázu (Roman Bukáček, Simona Vondráčková, 2025). S ohledem na uvedené má pořizovatel za to, že vyhověl požadavkům § 3 správního řádu. § 68 správního řádu se podle § 174 odst. 1 správního řádu použije pro opatření obecné povahy přiměřeně. Odůvodnění obsahuje všechny náležitosti stanovené právními předpisy a pokud možno podrobně vysvětluje důvody, které vedly zpracovatele k návrhu v předložené podobě. Stejně tak vyhodnocení vlivů na udržitelný rozvoj území obsahuje všechny náležitosti stanovené právními předpisy a hodnotí předpokládané vlivy. Kumulativní a synergické vlivy na biodiverzitu byly posuzovány v rámci vyhodnocení vlivů návrhu Změny č. 2 ÚRP na životní prostředí (SEA). Výsledky tohoto posouzení byly promítnuty do vymezení akceleračních oblastí i do podmínek jednotlivých územních opatření. Významné negativní vlivy, které by nebylo možné eliminovat nebo kompenzovat, nebyly identifikovány. Soulad s požadavky stavebního zákona je popsán v odůvodnění Změny č. 2 ÚRP v kapitole II.1.b Vyhodnocení souladu s cíli a úkoly územního plánování a s požadavky stavebního zákona. Soulad s cíli a úkoly územního plánování je popsán v odůvodnění Změny č. 2 ÚRP v kapitole II.1.b Vyhodnocení souladu s cíli a úkoly územního plánování a s požadavky stavebního zákona. Zadání Změny č. 2 ÚRP schválené vládou ČR nepožadovalo variantní řešení. Proběhlo hodnocení nulové varianty (platné znění ÚRP) vůči navrhované variantě (Změna č. 2 ÚRP). Při samotném návrhu byla problematika krajinného rázu sledována ve vyhodnocení vlivů na udržitelný

Poř. č.	Připomínkové místo	Číslo jednací	Článek	AO	Připomínka	Vyhodnocení
					4) Princip předběžné opatrnosti (čl. 191 SFEU) Politika Unie v oblasti životního prostředí přispívá k sledování následujících cílů: ➢ zachování, ochrana a zlepšování kvality životního prostředí, ➢ ochrana lidského zdraví, ➢ uvážlivé a racionální využívání přírodních zdrojů, **5) Evropská úmluva o krajině (European Landscape Convention), ETS No. 176** ➢ nedostatečná ochrana krajiny jako základní složky životního prostředí ➢ ignorování charakteru území ➢ nedostatečné zapojení veřejnosti do rozhodování o zásazích do krajiny **6) Aarhuská úmluva (Convention on Access to Information, Public Participation in Decision-making and Access to Justice in Environmental Matters), 1998** ➢ omezení práva veřejnosti na informace ➢ omezení účasti veřejnosti na rozhodovacích procesech (pouze formální zapojení) ➢ omezení práva veřejnosti na přístup k právní ochraně v záležitostech životního prostředí **IV. Nedostatky SEA a podkladů** ➢ absence terénních biologických průzkumů ➢ práce pouze s mapovými podklady (nedostatečné) ➢ chybí reálná data o výskytu druhů ➢ variantní řešení ➢ posouzení vlivu na zdraví Bez těchto podkladů **nelze učinit kvalifikovaný závěr**. **V. Narušení krajiny a životního prostředí** Navržené řešení povede k: ➢ zásadní změně krajinného rázu ➢ narušení horizontů a dálkových pohledů ➢ vzniku bariér v krajině ➢ narušení ekologické konektivity ➢ znehodnocení zemědělské půdy ➢ zničení migračních tras živočichů Výška staveb (180 m a vyšší) **znamená nadregionální dopad**. **VI. Dopady na obyvatele** Návrh nedostatečně řeší negativní vliv na: ➢ hluk a nízkofrekvenční hluk ➢ stroboskopický efekt ➢ světelné zatížení ➢ kvalitu bydlení ➢ hodnotu nemovitostí Tyto **vlivy nejsou řádně vyhodnoceny.** 3	rozvoj území, a to jak z hlediska navrhovaného souboru akceleračních oblastí jako celku, tak pro jednotlivé oblasti v kartách akceleračních oblastí (viz příloha č. 2 vyhodnocení vlivů). Většinou právě z důvodu významných negativních vlivů na krajinný ráz bylo již během přípravy návrhu 16 původně uvažovaných akceleračních oblastí z návrhu zcela vypuštěno (viz příloha 3 vyhodnocení vlivů – mapa vypuštěných akceleračních oblastí). Dále, mimo jiné s ohledem na průběžné výsledky hodnocení vlivů na krajinný ráz byly některé akcelerační oblasti v průběhu přípravy návrhu pro veřejné projednání plošně redukovány, a ve 48 z 80 navržených akceleračních oblastí pro VTE došlo ke snížení limitu pro maximální výšku větrných elektráren z původní hodnoty 250 m na hodnotu nižší (nejčastěji 200 nebo 185 m). Kromě toho byly v územních opatřeních navrženy některé další podmínky k ochraně krajinného rázu, týkající se např. maximálních rozměrů souvisejících areálů pro skladování elektřiny, barevného řešení vedlejších staveb a zařízení záměrů pro využití OZE nebo výškového omezení pro trvalé terénní úpravy v místě větrné elektrárny. K další redukci vymezených akceleračních oblastí došlo po veřejném projednání na základě uplatněných stanovisek a připomínek. Návrh Změny č. 2 ÚRP byl připraven v souladu s právními předpisy (včetně zákona č. 100/2001 Sb., o posuzování vlivů na životní prostředí a směrnice EIA (směrnice 2011/92/EU)). VVURÚ je přílohou odůvodnění Změny č. 2 ÚRP. Osvobození záměrů pro využití OZE v akcelerační oblasti od provedení posuzování vlivů záměru na životní prostředí (tzv. EIA) vyplývá z ustanovení čl. 16a odst. 3 směrnice RED III. Toto pravidlo bylo transponováno do § 28 ZOZE. Osvobození se netýká případů podle § 28 odst. 1 písm. a) a b) ZOZE, tj. případů, kdy je záměr předmětem přeshraničního posuzování vlivů, a případů, kdy je vysoce pravděpodobné, že záměr povede k významným nepříznivým vlivům na životní prostředí nebo veřejné zdraví, které nebyly zjištěny při pořizování územního opatření a které nelze vyloučit dodatečnými podmínkami a zmírňujícími opatřeními. Zákon č. 249/2025 Sb. a stavební zákon upravují zapojení dotčených územních samosprávných celků a veřejnosti do procesu pořizování změny ÚRP a procesu pořizování územních opatření o podmínkách a zmírňujících opatřeních, včetně stanovení lhůt. Vymezení AO bylo projednáno s obcemi a veřejností v rámci veřejného projednání v souladu s § 96 stavebního zákona. Všechny obce a veřejnost měli

Poř. č.	Připomínkové místo	Číslo jednací	Článek	AO	Připomínka	Vyhodnocení
					VII. Kumulativní a systémové dopady Není řešeno: ➢ souběžné působení více projektů ➢ celkové zatížení území ➢ únosnost krajiny Hrozí **nevratná degradace území**. **VIII. Absence variantního řešení** Není doloženo, že byly posuzovány jiné lokality a méně konfliktní varianty, jedná se o porušení základního principu plánování. Nebyla rovněž posouzena tzv. nulová varianta (varianta 0), tedy stav území před realizací záměru, což znemožňuje objektivní hodnocení dopadů. **IX. Vyloučení EIA a nedostatečné posouzení vlivů** Navržené vymezení akceleračních oblastí má zásadní dopad i z hlediska následného povolování záměrů, neboť v těchto oblastech dochází k omezení, resp. vyloučení standardního posuzování vlivů na životní prostředí (EIA). O to vyšší nároky musí být kladeny na kvalitu, úplnost a konkrétnost podkladů a vyhodnocení vlivů na životní prostředí již na úrovni tohoto návrhu, neboť územní opatření dle ZOZE nemůže plnohodnotně nahradit individuální posouzení konkrétních záměrů. Předložený návrh však tyto požadavky nenaplňuje, zejména postrádá dostatečné vyhodnocení konkrétních lokálních dopadů, kumulativních vlivů více záměrů v území a jejich dopadů na krajinný ráz, obytné prostředí a veřejné zdraví. **X. Hlavní požadavek** Navrhuji: 1) **Vyřazení výše uvedené akcelerační oblasti z návrhu** nebo 2) Zároveň (pro případ, že nebude tomuto požadavku vyhověno) **požaduji, aby návrh změny č. 2 ÚRP ČR nebyl v této části schválen a byl vrácen k zásadnímu přepracování**, a to zejména po doplnění: • posouzení vlivu na lokality Natura 2000 dle čl. 6 odst. 3 směrnice 92/43/EHS • dostatečný biologický průzkumu odpovídající metodikám MŽP v různých ročních obdobích • hodnocení vlivu na populace netopýrů • posouzení kumulativních vlivů v širším území • hodnocení dopadů na krajinný ráz • hodnocení dopadů na využití nemovitostí vlastníků v dosahu navrhovaných 500 m od obytné zástavby a přímý dopad vymezení AO na výkon vlastnických práv těchto vlastníků, včetně uvedení metodiky, podle které se určuje vzdálenost od zastavěného území • zdůvodnění nevyužití brownfieldů a narušených území uvedených v Národní databázi brownfieldů 4	možnost uplatnit své připomínky k návrhu Změny č. 2 ÚRP. Článek 15c odst. 3 směrnice RED III stanoví, že členské státy usilují o to, aby celková rozloha vymezených akceleračních oblastí byla významná a aby přispívaly k plnění cílů stanovených v této směrnici. Přitom čl. 3 směrnice RED III stanoví, že členské státy společně zajistí, aby podíl energie z obnovitelných zdrojů na hrubé konečné spotřebě energie Unie dosáhl v roce 2030 nejméně 42,5 %. Ke splnění tohoto cíle se pak ČR v Aktualizovaném Vnitrostátním plánu ČR v oblasti energetiky a klimatu, schváleném usnesením vlády č. 960 z roku 2024, zavázala dosáhnout 30,1 % podíl energie z obnovitelných zdrojů na hrubé konečné spotřebě v roce 2030 (viz str. 41 Vnitrostátního plánu). Aby toho bylo dosaženo, předpokládá se navýšení kapacity fotovoltaických elektráren o 8 GW instalovaného výkonu a větrných elektráren o 1,2 GW instalovaného výkonu do roku 2030 (viz str. 90 Vnitrostátního plánu). Vezmeme-li v úvahu, že akcelerační oblasti budou zaplňovány záměry postupně a že není důvod předpokládat dosažení jejich plné kapacity do roku 2030, jeví se navržené kapacity jako přiměřené vnitrostátním cílům určeným ke splnění závazku ČR vyplývajího ze směrnice RED III v souběhu s Aktualizovaným Vnitrostátním plánem ČR v oblasti energetiky a klimatu. Návrh Změny č. 2 ÚRP byl připraven v souladu s právními předpisy (včetně požadavků Aarhuské úmluvy). Na účast veřejnosti v územním plánování se vztahuje čl. 7 Aarhuské úmluvy. Procesy územního plánování jsou dlouhodobě nastaveny stavebním zákonem, v případě vymezování akceleračních oblastí v souběhu se ZOZE, tak, aby požadavky Aarhuské úmluvy byly splněny. Postup pořízení Změny č. 2 ÚRP a souvisejících územních opatření proběhl v souladu se stavebním zákonem a ZOZE. K návrhu Změny č. 2 ÚRP a souvisejících územních opatření mohl každý podat připomínku ve veřejném projednání, všechny připomínky byly vypořádány. Již z toho, že část akceleračních oblastí byla na základě argumentů uplatněných ve stanoviscích a připomínkách pro společné jednání a veřejné projednání zmenšena či zcela vypuštěna, je zřejmé, že výsledek účasti veřejnosti byl vzat v úvahu a že účast veřejnosti byla zajištěna v době, kdy všechny možnosti byly otevřeny. Návrh Změny č. 2 ÚRP byl připraven v souladu s právními předpisy (včetně požadavků Úmluvy Rady Evropy o krajině).

Poř. č.	Připomínkové místo	Číslo jednací	Článek	AO	Připomínka	Vyhodnocení
					Do doby doplnění těchto podkladů nelze území považovat za způsobilé pro vymezení akcelerační oblasti. Podané připomínky jsou blanketní, podatel si vymezuje právo připomínky doplnit ve lhůtě 15 dnů ode dne veřejného projednání. **XI. Závěr** Návrh v předložené podobě není dostatečně odůvodněný, není podložen odbornými daty, je v rozporu s právními předpisy ČR i EU a může mít závažné dopady na krajinu, životní prostředí i obyvatele, proto požaduji především vyřazení Územního opatření k AOV29,30,31 z návrhu Změny č. 2 Územního rozvojového plánu ČR. Pro případ, že tomuto požadavku nebude vyhověno, požaduji zásadní přepracování Návrhu Změny č. 2 ÚRP ČR tak, aby byl v souladu s právními předpisy a byly řádně vyhodnoceny jeho dopady. Žádám, aby tato připomínka byla řádně vypořádána v souladu se zákonem a aby bylo uvedeno konkrétní odůvodnění přijatého řešení.	Zpracování VVURÚ odpovídá obsahem i strukturou požadavkům obsaženým v příloze č. 4 stavebního zákona. VVURÚ (včetně SEA) Změny č. 2 ÚRP probíhá jako hodnocení oblastí, nikoliv konkrétních záměrů a odpovídá měřítku ÚRP a ÚO. Hodnocení vlivů na veřejné zdraví bylo provedeno na úrovni koncepce (dopady byly vyhodnoceny v rámci posouzení SEA), bez vyhodnocení vlivů konkrétní stavby (nejsou známy parametry ani umístění staveb OZE v AO). Zákon č. 258/2000 Sb., o ochraně veřejného zdraví, garantuje fyzickým osobám dodržení hygienických limitů ve vztahu k hluku a vibracím (§ 30 odst. 1). Konkrétní záměry obnovitelných zdrojů energie musí následně v navazujícím řízení splnit veškeré zákonné hygienické a hlukové limity. Dále jsou v platnosti cíle a úkoly územního plánování dle stavebního zákona, konkrétně § 38 odst. 3) nebo § 39 písm. g) stanovovat podmínky pro obnovu a rozvoj sídelní struktury, pro kvalitní bydlení a pro rozvoj rekreace a cestovního ruchu. Do ÚO u všech AO pro VTE je zapracována podmínka zpracování hlukové studie a minimalizace shadow flicker efektu/stroboskopického efektu je minimalizace zajištěna používanými materiály na lopatky VTE a nastavením vypínání v kritické době slunečního svitu. Co se týká infrazvuku, je přítomen všude v prostředí, aniž by se projevoval jeho negativní vliv. U přírůstku infrazvuku z VTE nebyl dosud prokázán významný negativní vliv na veřejné zdraví, studie dále probíhají. Moderními měřicími metodami je již možno infrazvuk měřit, avšak v české legislativě nemá stanoven hlukový limit. Hygienický limit infrazvuku v komunálním prostředí sice není stanoven, ale existuje doporučená hodnota v ČSN ISO 7196 LG=90 dB nebo hladiny prahu slyšení pro jednotlivá frekvenční pásma v ČSN ISO 226. Kumulace hluku z více VTE bude vždy vyhodnocena hlukovou studií a následně ověřena měřením. Kumulace hluku z jiných než stacionárních zdrojů (silnice, železnice, letecká doprava, ...) se nedělá, tyto zdroje mají odlišné limity, proto nejsou kumulativně posuzovány (lze je v hlukové studii pro informaci sečíst). Světelné zatížení je minimalizováno vhodným umístěním a typem signálního světla na VTE tak, aby nebylo zatěžováno jeho okolí. U FVE je světelné zatížení řešeno podmínkami v územním opatřením, kde je stanoveno, že zde nebude trvalé osvětlení u záměrů OZE. Stroboskopický/shadow flicker efekt je eliminován nastavením automatického vypínání VTE v době, kdy by mohl střídající se stín lopatek VTE opakovaně dopadat na obytnou zástavbu - to je ošetřeno v územním opatření pro všechny AO

Poř. č.	Připomínkové místo	Číslo jednací	Článek	AO	Připomínka	Vyhodnocení
						pro VTE. Pro nízkofrekvenční zvuk a infrazvuk z VTE studie nenašly konzistentní důkazy spojující tyto frekvence s významným obtěžováním nebo přímými zdravotními účinky nad rámec normálních hladin zvuku. Projevuje se spíše nocebo efekt (problémy způsobuje očekávání hlukových vlivů, nikoliv vlivy samotné). Pro potenciální území, vytipovaná dle výsledku analýzy Výzkumného ústavu pro krajinu, byla zadána biologická posouzení. Na základě výsledků těchto posouzení byly dále vymezeny konkrétní AO. Biologická posouzení byla tedy zpracována pro všechny AO. Dále byly využity rešerše dat o výskytu ZCHD zpřístupněné AOPK. Význačné ZCHD, které by mohly být uplatněním Změny č. 2 ÚRP ovlivněny, byly uvedeny v kartách AO v příloze č. 1 a 2 SEA. Zadání Změny č. 2 ÚRP schválené vládou ČR nepožadovalo variantní řešení. Proběhlo hodnocení nulové varianty (platné znění ÚRP) vůči navrhované variantě (Změna č. 2 ÚRP).
744.	Martina Zábranská	MMR-32919-2026-81	99czj, 99czk	AOV56, AOV57	**<u>Připomínka k návrhu Změny č. 2 Územního rozvojového plánu ČR (ÚRP ČR)</u>** Podávám připomínku k návrhu vymezení akceleračních oblasti pro větrné elektrárny (VTE) v území: **AOV 56 Vrabčiny a AOV 57 Bílá skála, Plzeňský kraj**. Na základě níže uvedených důvodů **nesouhlasím** s tímto návrhem změny č. 2 ÚRP ČR, který se týká vymezení akceleračních oblasti pro výrobu energie z obnovitelných zdrojů. Uvádím základní **důvody**: ○ **Nedostatky návrhu** ○ návrh není dostatečně odůvodněn a **chybí konkrétní podklady** (zákon č. 500/2004 Sb.) ○ nebyly dostatečně posouzeny **dopady na životní prostředí** (zákon č. 100/2001 Sb.) ○ hrozí **narušení krajiny a přírody** (zákon č. 114/1992 Sb.) ○ návrh **nerespektuje ochranu hodnot území a kvalitu bydlení** (zákon č. 283/2021 Sb.) ○ nebyly posouzeny jiné **varianty řešení, zejména využiti brownfieldů** (opuštěných a již narušených ploch) a návrh tak neodůvodněně zasahuje do volné krajiny ○ vychází **pouze z expertních odhadů** (počet věži, výkon, rozmístěni) ○ návrh **řeší problémy až dodatečně**, místo aby jim předešel ○ nejsou dostatečně vyhodnoceny **kumulativní dopady více záměrů v území** ○ **Příroda a krajina** ○ výskyt chráněných druhů (ptáci, netopýři) a zásah do migračních tras ○ narušeni prvků ÚSES (biokoridory) ○ zásadní změna krajiny a její industrializace ○ dominantní stavby (až cca 250 m vysoké) viditelné na velké vzdálenosti ○ chybí posouzení nočního osvětleni ○ nedostatečně řešen kumulativní vliv vice větrných elektráren ○ **Voda a klima** ○ narušeni vsakováni vody do půdy a změna odtokových poměrů ○ zhoršeni schopnosti krajiny zadržovat vodu a riziko vysychání krajiny ○ nedostatečné odstupy od vodních toků ○ chybí posouzení vlivu na mikroklima ○ **Zemědělská půda** ○ zábor a znehodnoceni kvalitní půdy ○ možné zásahy do půd I. a ||. třídy ochrany (nejcennější půdy)	***Akceptováno částečně.*** *Akcelerační oblast AOV56 – Vrabčiny byla redukována.* *Akcelerační oblast AOV57 – Bílá Skála je vymezena v souladu se zákonem č. 249/2025 Sb. (ZOZE) a nařízením vlády č. 507/2025 Sb.* Akcelerační oblasti AOV56 Vrabčiny a AOV57 Bílá Skála byly vymezeny v souladu s podmínkami zákona č. 249/2025 Sb. a nařízení vlády č. 507/2025 Sb. Vliv vymezení na biodiverzitu, chráněné druhy ptáků a netopýrů, prvky ÚSES, krajinný ráz, vodní režim, zemědělskou půdu a pohodu obyvatel přilehlých obcí byl soustavně posuzován v rámci vyhodnocení vlivů návrhu Změny č. 2 ÚRP na životní prostředí (SEA) a vyhodnocení vlivů na udržitelný rozvoj území (VVURÚ); nebyly identifikovány závažné negativní vlivy bránící vymezení těchto oblastí. Pro každou z akceleračních oblastí bylo zpracováno biologické posouzení podle § 11 odst. 3, resp. 4 ZOZE; jeho výsledky jsou promítnuty do podmínek a zmírňujících opatření v územních opatřeních, která mimo jiné zajišťují ochranu biotopů chráněných druhů, zachování prostupnosti krajiny a integritu prvků ÚSES. Plocha akcelerační oblasti AOV56 Vrabčiny byla v průběhu přípravy návrhu plošně redukována na základě výsledků provedených posouzení. Kumulativní vlivy obou akceleračních oblastí byly hodnoceny v rámci SEA/VVURÚ jako celku; požadavky směrnice EU RED III a princip předběžné opatrnosti dle čl. 191 SFEU byly při přípravě návrhu respektovány, přičemž samotné vymezení akceleračních oblastí jako regulovaných ploch

Poř. č.	Připomínkové místo	Číslo jednací	Článek	AO	Připomínka	Vyhodnocení
					○ zhutněni půdy a zvýšení eroze a rozdělení (fragmentace) pozemků ○ nejasný stav a poškozeni meliorací ○ **Dopady na obyvatele** ○ hluk a jeho dlouhodobý vliv ○ blikání stínů (stroboskopický efekt) ○ změna charakteru bydlení ○ pokles hodnoty nemovitosti ○ není dostatečně vysvětleno, jak byla stanovena vzdálenost od obytné zástavby ○ **Technická a bezpečnostní rizika** ○ odlet ledu z rotorů v zimě ○ zásah bleskem ○ požáry zařízeni (obtížně zvládnutelné zásahy) ○ pád částí konstrukce ○ únik provozních kapalin ○ šířeni požáru do krajiny ○ kontaminace půdy a vody Není jasné, kdo nese **odpovědnost za škody na zdraví a majetku**. ○ **Kumulace vlivů** ○ sčítáni hluku, zásahů do krajiny a vizuální zátěže ○ dopady více elektráren nejsou vyhodnoceny společně ○ výsledný dopad na životní prostředí i lidi může být výrazně vyšší ○ **Rozpor se zákony ČR a EU** ○ správní řád (zákon č. 500/2004 Sb.) ○ ochrana přírody (zákon č. 114/1992 Sb.) ○ EIA (zákon č. 100/2001 Sb.) ○ ochrana půdy (zákon č. 334/1992 Sb.) ○ stavební zákon (zákon č. 283/2021 Sb.) ○ nesplněni podmínek směrnice EU RED III (nevhodně zvolená lokalita, nevyřešené dopady) ○ návrh může zasahovat do práva na příznivé životní prostředí a ochranu zdraví podle Listiny základních lidských práv a svobod (či. 31, či. 35, či. 11) ○ porušeni principu předběžné opatrnosti (ČI. 191 SFEU), návrh je předkládán bez dostatečných podkladů a při existenci důvodných pochybností o jeho dopadech Navržená oblast **má zásadní střety s přírodou, krajinou, vodou i životem obyvatel**. Tyto problémy nejsou odstraněny, pouze částečně zmirňovány. Návrh nemá dostatečné podklady, neřeší varianty a nehodnotí kumulativní dopady, proto **požaduji vyloučení akcelerační oblasti z návrhu.**	nepředjímá realizaci konkrétních záměrů. Konkrétní posouzení technických a bezpečnostních rizik, hlukové zátěže, stroboskopického efektu, dopadů na zemědělskou půdu, vodní poměry a hodnoty nemovitostí proběhne v navazujících řízeních při umísťování a povolování jednotlivých záměrů; záměry v akceleračních oblastech jsou osvobozeny od posuzování vlivů na životní prostředí dle § 28 zákona č. 249/2025 Sb. a budou povoleny v navazujících řízeních dle stavebního zákona, kde budou uplatněny zákonné limity a podmínky. Námitky o rozporu návrhu s právními předpisy ČR a EU, včetně zákona č. 100/2001 Sb. a směrnice RED III, neprokázaly skutečné porušení těchto předpisů v procesu pořizování Z2 URP. V rámci pořizování a zpracovávání návrhu Změny č. 2 ÚRP bylo postupováno dle ustanovení správního řádu, stavebního zákona a ZOZE a schváleného zadání vládou ČR. Vymezení akceleračních oblastí bylo projednáno s obcemi a veřejností v rámci veřejného projednání v souladu s § 96 stavebního zákona. Tím byly zákonné nároky samospráv na zapojení do procesu plně respektovány. Všechny obce a veřejnost měly možnost uplatnit své připomínky od 14. 4. 2026 až do 1. 6. 2026 k návrhu Změny č. 2 ÚRP. V rámci pořizování a zpracovávání návrhu Změny č. 2 ÚRP bylo postupováno dle ustanovení správního řádu, stavebního zákona a ZOZE a schváleného zadání vládou ČR. Vymezení akceleračních oblastí bylo projednáno s obcemi a veřejností v rámci veřejného projednání v souladu s § 96 stavebního zákona. Tím byly zákonné nároky samospráv na zapojení do procesu plně respektovány. Všechny obce a veřejnost měly možnost uplatnit své připomínky od 14. 4. 2026 až do 1. 6. 2026 k návrhu Změny č. 2 ÚRP. § 68 správního řádu se podle § 174 odst. 1 správního řádu použije pro opatření obecné povahy přiměřeně. Soulad s požadavky stavebního zákona je popsán v odůvodnění Změny č. 2 ÚRP v kapitole II.1.b Vyhodnocení souladu s cíli a úkoly územního plánování a s požadavky stavebního zákona. Vymezení AO nemá vliv na vlastnická práva. Při vymezení AO nelze předjímat škody z výstavby a provozu konkrétních záměrů. Odpovědnost za škody má provozovatel větrné elektrárny, který odpovídá za její technický stav a bezpečnost provozu, a to podle občanského zákoníku (zákon č. 89/2012 Sb.). Větrné i fotovoltaické elektrárny jsou běžnou technologií s odhadnutelnými dopady na okolí. Za účelem stanovení možných dopadů akceleračních oblastí bylo provedeno biologické posouzení, posouzení vlivů na udržitelný rozvoj, a za účelem zabránění negativním dopadům nebo jejich zmírnění byla navržena celá řada podmínek v územním opatření, což je v souladu s principem předběžné

Poř. č.	Připomínkové místo	Číslo jednací	Článek	AO	Připomínka	Vyhodnocení
						opatrnosti, který mimo jiné vychází z čl. 191 Smlouvy o fungování Evropské unie (SFEU). Kumulativní posouzení vlivů na životní prostředí a veřejné zdraví bylo v rámci SEA provedeno pro každou AO (viz karty AO v příloze č. 2 SEA) i pro Změnu č. 2 ÚRP jako celek. V rámci ÚO pro všechny AOV byla stanovena podmínka vypracování hlukové studie, do níž budou zahrnuty všechny existující zdroje (např. formou podkladů z měření hluku). Kumulativní vlivy na jiné složky životního prostředí, např. na krajinný ráz, je možno stanovit tam, kde existují prostorově a výškově obdobné stavby a záměry, jako jsou VTE, jinak postrádá hodnocení kumulace smysl. Elektrárny jsou vybaveny detektory námrazy a vibrací, které zastaví provoz. Kromě speciálních nátěrů omezujících vznik námrazy se v případě stavby ve vyšších nadmořských výškách využívá vyhřívání listů rotorů (elektrické či horkovzdušné). Předejdou tak nejen poškození elektrárny, ale také odletování uvolněné námrazy do okolí. V každém případě jde o technický aspekt, který má být zohledněn při povolování konkrétních projektů. V rámci souvisejících územních opatření jsou stanoveny podmínky, které zajišťují ochranu protierozních opatření, funkčních melioračních zařízení, vodních toků a rovněž omezující možné terénní úpravy. Vzhledem k charakteru a rozsahu potenciálních záměrů se při naplnění podmínek nepředpokládá narušení vodního režimu v rámci akceleračních oblastí. Zákon č. 334/1992 Sb., o ochraně zemědělského půdního fondu (ZPF), se na záměry v AO vztahuje v plném rozsahu; orgán ochrany ZPF je v řízení o povolení záměru dotčeným orgánem. Vymezení AO v územním rozvojovém plánu (ÚRP) tento souhlas v žádném případě nenahrazuje. Riziko zhutnění půdy stavební technikou je eliminovatelné správnou organizací staveniště. Součástí územního opatření je rovněž podmínka, která zakazuje poškozování stávajících protierozních opatření. Dále nesmí být narušena funkce stávajících funkčních meliorací, nesmí vznikat neobhospodařovatelné zbytkové zemědělské pozemky a zemědělské pozemky bez přístupu k veřejně přístupné pozemní komunikaci. Na základě vypořádání stanovisek a připomínek byla stanovena podmínka na maximální celkovou plochu pro odnětí ZPF v AO pro záměry OZE. Do ÚO u všech AO pro VTE je zapracována podmínka zpracování hlukové studie a minimalizace shadow flicker efektu (u stroboskopického efektu je minimalizace zajištěna používanými materiály na lopatky VTE). Co se týká infrazvuku, je přítomen všude v prostředí, aniž by se projevoval jeho negativní vliv. U

Poř. č.	Připomínkové místo	Číslo jednací	Článek	AO	Připomínka	Vyhodnocení
						přírůstku infrazvuku z VTE nebyl dosud prokázán významný negativní vliv na veřejné zdraví, studie dále probíhají. Moderními měřicími metodami je již možno infrazvuk měřit, avšak v české legislativě nemá stanoven hlukový limit. Hygienický limit infrazvuku v komunálním prostředí sice není stanoven, ale existuje doporučená hodnota v ČSN ISO 7196 LG=90 dB nebo hladiny prahu slyšení pro jednotlivá frekvenční pásma v ČSN ISO 226. Kumulace hluku z více VTE bude vždy vyhodnocena hlukovou studií a následně ověřena měřením. Kumulace hluku z jiných než stacionárních zdrojů (silnice, železnice, letecká doprava, ...) se nedělá, tyto zdroje mají odlišné limity, proto nejsou kumulativně posuzovány (lze je v hlukové studii pro informaci sečíst). Světelné zatížení je minimalizováno vhodným umístěním a typem signálního světla na VTE tak, aby nebylo zatěžováno jeho okolí. U FVE je světelné zatížení řešeno podmínkami v územním opatřením, kde je stanoveno, že zde nebude trvalé osvětlení u záměrů OZE. Stroboskopický/shadow flicker efekt je eliminován nastavením automatického vypínání VTE v době, kdy by mohl střídající se stín lopatek VTE opakovaně dopadat na obytnou zástavbu – to je ošetřeno v územním opatření pro všechny AO pro VTE. Pro nízkofrekvenční zvuk a infrazvuk z VTE studie nenašly konzistentní důkazy spojující tyto frekvence s významným obtěžováním nebo přímými zdravotními účinky nad rámec normálních hladin zvuku. Projevuje se spíše nocebo efekt (problémy způsobuje očekávání hlukových vlivů, nikoliv vlivy samotné).
745.	Jiří Jiřička	MMR-32920-2026-81	99czj, 99czk	AOV56, AOV57	**<u>Připomínka k návrhu Změny č. 2 Územního rozvojového plánu ČR (ÚRP ČR)</u>** Podávám připomínku k návrhu vymezení akceleračních oblasti pro větrné elektrárny (VTE) v území: **AOV 56 Vrabčiny a AOV 57 Bílá skála, Plzeňský kraj**. Na základě níže uvedených důvodů **nesouhlasím** s tímto návrhem změny č. 2 ÚRP ČR, který se týká vymezení akceleračních oblasti pro výrobu energie z obnovitelných zdrojů. Uvádím základní **důvody**: ○ **Nedostatky návrhu** ○ návrh není dostatečně odůvodněn a **chybí konkrétní podklady** (zákon č. 500/2004 Sb.) ○ nebyly dostatečně posouzeny **dopady na životní prostředí** (zákon č. 100/2001 Sb.) ○ hrozí **narušení krajiny a přírody** (zákon č. 114/1992 Sb.) ○ návrh **nerespektuje ochranu hodnot území a kvalitu bydlení** (zákon č. 283/2021 Sb.) ○ nebyly posouzeny jiné **varianty řešení, zejména využiti brownfieldů** (opuštěných a již narušených ploch) a návrh tak neodůvodněně zasahuje do volné krajiny ○ vychází **pouze z expertních odhadů** (počet věží, výkon, rozmístěni) ○ návrh **řeší problémy až dodatečně**, místo aby jim předešel ○ nejsou dostatečně vyhodnoceny **kumulativní dopady více záměrů v území** ○ **Příroda a krajina** ○ výskyt chráněných druhů (ptáci, netopýři) a zásah do migračních tras ○ narušeni prvků ÚSES (biokoridory) ○ zásadní změna krajiny a její industrializace ○ dominantní stavby (až cca 250 m vysoké) viditelné na velké vzdálenosti	***Akceptováno částečně.*** *Akcelerační oblast AOV56 – Vrabčiny byla redukována.* *Akcelerační oblast AOV57 – Bílá Skála je vymezena v souladu se zákonem č. 249/2025 Sb. (ZOZE) a nařízením vlády č. 507/2025 Sb.* Akcelerační oblasti AOV56 Vrabčiny a AOV57 Bílá skála jsou vymezeny v souladu se zákonem č. 249/2025 Sb. a nařízením vlády č. 507/2025 Sb.; žádná z nich se nenachází v lokalitě soustavy Natura 2000, ve zvláště chráněném území ani v ochranném pásmu takového území. Vlivy vymezení obou akceleračních oblastí na přírodu a krajinný ráz, biodiverzitu, prvky územního systému ekologické stability, vodní režim a zemědělský půdní fond byly komplexně posouzeny v rámci vyhodnocení vlivů návrhu Změny č. 2 ÚRP na životní prostředí a na udržitelný rozvoj území (SEA/VVURÚ); závěry posouzení neidentifikovaly negativní vlivy takové intenzity, jež by vymezení těchto oblastí vylučovaly. Pro každou z akceleračních oblastí bylo zpracováno biologické posouzení podle § 11 ZOZE, jehož výsledky

Poř. č.	Připomínkové místo	Číslo jednací	Článek	AO	Připomínka	Vyhodnocení
					○ chybí posouzení nočního osvětleni ○ nedostatečně řešen kumulativní vliv vice větrných elektráren ○ **Voda a klima** ○ narušeni vsakováni vody do půdy a změna odtokových poměrů ○ zhoršeni schopnosti krajiny zadržovat vodu a riziko vysychání krajiny ○ nedostatečné odstupy od vodních toků ○ chybí posouzení vlivu na mikroklima ○ **Zemědělská půda** ○ zábor a znehodnoceni kvalitní půdy ○ možné zásahy do půd I. a ||. třídy ochrany (nejcennější půdy) ○ zhutněni půdy a zvýšení eroze a rozdělení (fragmentace) pozemků ○ nejasný stav a poškozeni meliorací ○ **Dopady na obyvatele** ○ hluk a jeho dlouhodobý vliv ○ blikání stínů (stroboskopický efekt) ○ změna charakteru bydlení ○ pokles hodnoty nemovitosti ○ není dostatečně vysvětleno, jak byla stanovena vzdálenost od obytné zástavby ○ **Technická a bezpečnostní rizika** ○ odlet ledu z rotorů v zimě ○ zásah bleskem ○ požáry zařízeni (obtížně zvládnutelné zásahy) ○ pád částí konstrukce ○ únik provozních kapalin ○ šířeni požáru do krajiny ○ kontaminace půdy a vody Není jasné, kdo nese **odpovědnost za škody na zdraví a majetku**. ○ **Kumulace vlivů** ○ sčítáni hluku, zásahů do krajiny a vizuální zátěže ○ dopady více elektráren nejsou vyhodnoceny společně ○ výsledný dopad na životní prostředí i lidi může být výrazně vyšší ○ **Rozpor se zákony ČR a EU** ○ správní řád (zákon č. 500/2004 Sb.) ○ ochrana přírody (zákon č. 114/1992 Sb.) ○ EIA (zákon č. 100/2001 Sb.) ○ ochrana půdy (zákon č. 334/1992 Sb.) ○ stavební zákon (zákon č. 283/2021 Sb.) ○ nesplněni podmínek směrnice EU RED III (nevhodně zvolená lokalita, nevyřešené dopady) ○ návrh může zasahovat do práva na příznivé životní prostředí a ochranu zdraví podle Listiny základních lidských práv a svobod (či. 31, či. 35, či. 11) ○ porušeni principu předběžné opatrnosti (ČI. 191 SFEU), návrh je předkládán bez dostatečných podkladů a při existenci důvodných pochybností o jeho dopadech Navržená oblast **má zásadní střety s přírodou, krajinou, vodou i životem obyvatel**. Tyto problémy nejsou odstraněny, pouze částečně zmirňovány. Návrh nemá dostatečné podklady, neřeší varianty a nehodnotí kumulativní dopady, proto **požaduji vyloučení akcelerační oblasti z návrhu.**	jsou promítnuty do podmínek územních opatření zajišťujících ochranu biotopů zvláště chráněných druhů živočichů – zejména ptáků a netopýrů – a funkčnost biokoridorů ÚSES; kumulativní vlivy záměrů v dotčeném území byly hodnoceny v rámci SEA/VVURÚ jako celku. Konkrétní záměry výstavby větrných elektráren budou umísťovány a povolovány v navazujících řízeních podle stavebního zákona a příslušných zvláštních právních předpisů; záměry v akceleračních oblastech jsou osvobozeny od posuzování vlivů na životní prostředí podle § 28 zákona č. 249/2025 Sb. a v těchto řízeních budou posuzovány konkrétní dopady na obyvatele, mimo jiné hluková zátěž, stroboskopický efekt i bezpečnostní rizika, přičemž budou uplatněny zákonné limity a podmínky pro minimalizaci negativních účinků. Akcelerační oblast AOV56 Vrabčiny byla v průběhu přípravy návrhu plošně zmenšena, čímž byly reflektovány konkrétní střety s hodnotami dotčeného území. Námitky o rozporu návrhu s právními předpisy ČR a EU, včetně zákona č. 100/2001 Sb. a směrnice RED III, neprokázaly skutečné porušení těchto předpisů v procesu pořizování Z2 URP. V rámci pořizování a zpracovávání návrhu Změny č. 2 ÚRP bylo postupováno dle ustanovení správního řádu, stavebního zákona a ZOZE a schváleného zadání vládou ČR. Vymezení akceleračních oblastí bylo projednáno s obcemi a veřejností v rámci veřejného projednání v souladu s § 96 stavebního zákona. Tím byly zákonné nároky samospráv na zapojení do procesu plně respektovány. Všechny obce a veřejnost měly možnost uplatnit své připomínky od 14. 4. 2026 až do 1. 6. 2026 k návrhu Změny č. 2 ÚRP. V rámci pořizování a zpracovávání návrhu Změny č. 2 ÚRP bylo postupováno dle ustanovení správního řádu, stavebního zákona a ZOZE a schváleného zadání vládou ČR. Vymezení akceleračních oblastí bylo projednáno s obcemi a veřejností v rámci veřejného projednání v souladu s § 96 stavebního zákona. Tím byly zákonné nároky samospráv na zapojení do procesu plně respektovány. Všechny obce a veřejnost měly možnost uplatnit své připomínky od 14. 4. 2026 až do 1. 6. 2026 k návrhu Změny č. 2 ÚRP. § 68 správního řádu se podle § 174 odst. 1 správního řádu použije pro opatření obecné povahy přiměřeně. Soulad s požadavky stavebního zákona je popsán v odůvodnění Změny č. 2 ÚRP v kapitole II.1.b Vyhodnocení souladu s cíli a úkoly územního plánování a s požadavky stavebního zákona. Vymezení AO nemá vliv na vlastnická práva. Při vymezení AO nelze předjímat škody z výstavby a provozu konkrétních záměrů. Odpovědnost za škody má provozovatel větrné elektrárny, který odpovídá za

Poř. č.	Připomínkové místo	Číslo jednací	Článek	AO	Připomínka	Vyhodnocení
						její technický stav a bezpečnost provozu, a to podle občanského zákoníku (zákon č. 89/2012 Sb.). Větrné i fotovoltaické elektrárny jsou běžnou technologií s odhadnutelnými dopady na okolí. Za účelem stanovení možných dopadů akceleračních oblastí bylo provedeno biologické posouzení, posouzení vlivů na udržitelný rozvoj, a za účelem zabránění negativním dopadům nebo jejich zmírnění byla navržena celá řada podmínek v územním opatření, což je v souladu s principem předběžné opatrnosti, který mimo jiné vychází z čl. 191 Smlouvy o fungování Evropské unie (SFEU). Kumulativní posouzení vlivů na životní prostředí a veřejné zdraví bylo v rámci SEA provedeno pro každou AO (viz karty AO v příloze č. 2 SEA) i pro Změnu č. 2 ÚRP jako celek. V rámci ÚO pro všechny AOV byla stanovena podmínka vypracování hlukové studie, do níž budou zahrnuty všechny existující zdroje (např. formou podkladů z měření hluku). Kumulativní vlivy na jiné složky životního prostředí, např. na krajinný ráz, je možno stanovit tam, kde existují prostorově a výškově obdobné stavby a záměry, jako jsou VTE, jinak postrádá hodnocení kumulace smysl. Elektrárny jsou vybaveny detektory námrazy a vibrací, které zastaví provoz. Kromě speciálních nátěrů omezujících vznik námrazy se v případě stavby ve vyšších nadmořských výškách využívá vyhřívání listů rotorů (elektrické či horkovzdušné). Předejdou tak nejen poškození elektrárny, ale také odletování uvolněné námrazy do okolí. V každém případě jde o technický aspekt, který má být zohledněn při povolování konkrétních projektů. V rámci souvisejících územních opatření jsou stanoveny podmínky, které zajišťují ochranu protierozních opatření, funkčních meliorační zařízení, vodních toků a rovněž omezující možné terénní úpravy. Vzhledem k charakteru a rozsahu potenciálních záměrů se při naplnění podmínek nepředpokládá narušení vodního režimu v rámci akceleračních oblastí. Zákon č. 334/1992 Sb., o ochraně zemědělského půdního fondu (ZPF), se na záměry v AO vztahuje v plném rozsahu; orgán ochrany ZPF je v řízení o povolení záměru dotčeným orgánem. Vymezení AO v územním rozvojovém plánu (ÚRP) tento souhlas v žádném případě nenahrazuje. Riziko zhutnění půdy stavební technikou je eliminovatelné správnou organizací staveniště. Součástí územního opatření je rovněž podmínka, která zakazuje poškozování stávajících protierozních opatření. Dále nesmí být narušena funkce stávajících funkčních meliorací, nesmí vznikat neobhospodařovatelné zbytkové zemědělské pozemky a zemědělské pozemky bez přístupu k

Poř. č.	Připomínkové místo	Číslo jednací	Článek	AO	Připomínka	Vyhodnocení
						veřejně přístupné pozemní komunikaci. Na základě vypořádání stanovisek a připomínek byla stanovena podmínka na maximální celkovou plochu pro odnětí ZPF v AO pro záměry OZE. Do ÚO u všech AO pro VTE je zapracována podmínka zpracování hlukové studie a minimalizace shadow flicker efektu (u stroboskopického efektu je minimalizace zajištěna používanými materiály na lopatky VTE). Co se týká infrazvuku, je přítomen všude v prostředí, aniž by se projevoval jeho negativní vliv. U přírůstku infrazvuku z VTE nebyl dosud prokázán významný negativní vliv na veřejné zdraví, studie dále probíhají. Moderními měřicími metodami je již možno infrazvuk měřit, avšak v české legislativě nemá stanoven hlukový limit. Hygienický limit infrazvuku v komunálním prostředí sice není stanoven, ale existuje doporučená hodnota v ČSN ISO 7196 LG=90 dB nebo hladiny prahu slyšení pro jednotlivá frekvenční pásma v ČSN ISO 226. Kumulace hluku z více VTE bude vždy vyhodnocena hlukovou studií a následně ověřena měřením. Kumulace hluku z jiných než stacionárních zdrojů (silnice, železnice, letecká doprava, ...) se nedělá, tyto zdroje mají odlišné limity, proto nejsou kumulativně posuzovány (lze je v hlukové studii pro informaci sečíst). Světelné zatížení je minimalizováno vhodným umístěním a typem signálního světla na VTE tak, aby nebylo zatěžováno jeho okolí. U FVE je světelné zatížení řešeno podmínkami v územním opatřením, kde je stanoveno, že zde nebude trvalé osvětlení u záměrů OZE. Stroboskopický/shadow flicker efekt je eliminován nastavením automatického vypínání VTE v době, kdy by mohl střídající se stín lopatek VTE opakovaně dopadat na obytnou zástavbu - to je ošetřeno v územním opatření pro všechny AO pro VTE. Pro nízkofrekvenční zvuk a infrazvuk z VTE studie nenašly konzistentní důkazy spojující tyto frekvence s významným obtěžováním nebo přímými zdravotními účinky nad rámec normálních hladin zvuku. Projevuje se spíše nocebo efekt (problémy způsobuje očekávání hlukových vlivů, nikoliv vlivy samotné).
746.	Jiřina Jiřičková	MMR-32922-2026-81	99czj, 99czk	AOV56, AOV57	**<u>Připomínka k návrhu Změny č. 2 Územního rozvojového plánu ČR (ÚRP ČR)</u>** Podávám připomínku k návrhu vymezení akceleračních oblasti pro větrné elektrárny (VTE) v území: **AOV 56 Vrabčiny a AOV 57 Bílá skála, Plzeňský kraj**. Na základě níže uvedených důvodů **nesouhlasím** s tímto návrhem změny č. 2 ÚRP ČR, který se týká vymezení akceleračních oblasti pro výrobu energie z obnovitelných zdrojů. Uvádím základní **důvody**: ○ **Nedostatky návrhu** ○ návrh není dostatečně odůvodněn a **chybí konkrétní podklady** (zákon č. 500/2004 Sb.) ○ nebyly dostatečně posouzeny **dopady na životní prostředí** (zákon č. 100/2001 Sb.) ○ hrozí **narušení krajiny a přírody** (zákon č. 114/1992 Sb.) ○ návrh **nerespektuje ochranu hodnot území a kvalitu bydlení** (zákon č. 283/2021 Sb.)	***Akceptováno částečně.*** *Akcelerační oblast AOV56 – Vrabčiny byla redukována.* *Akcelerační oblast AOV57 – Bílá Skála je vymezena v souladu se zákonem č. 249/2025 Sb. (ZOZE) a nařízením vlády č. 507/2025 Sb.* Akcelerační oblasti AOV56 Vrabčiny a AOV57 Bílá Skála jsou vymezeny v souladu se zákonem č. 249/2025 Sb. a nařízením vlády č. 507/2025 Sb. Vliv jejich vymezení na krajinný ráz, biodiverzitu, prvky územního systému ekologické stability, chráněné druhy ptactva a netopýrů, vodní režim a zemědělský

Poř. č.	Připomínkové místo	Číslo jednací	Článek	AO	Připomínka	Vyhodnocení
					○ nebyly posouzeny jiné **varianty řešení, zejména využiti brownfieldů** (opuštěných a již narušených ploch) a návrh tak neodůvodněně zasahuje do volné krajiny ○ vychází **pouze z expertních odhadů** (počet věži, výkon, rozmístěni) ○ návrh **řeší problémy až dodatečně**, místo aby jim předešel ○ nejsou dostatečně vyhodnoceny **kumulativní dopady více záměrů v území** ○ **Příroda a krajina** ○ výskyt chráněných druhů (ptáci, netopýři) a zásah do migračních tras ○ narušeni prvků ÚSES (biokoridory) ○ zásadní změna krajiny a její industrializace ○ dominantní stavby (až cca 250 m vysoké) viditelné na velké vzdálenosti ○ chybí posouzení nočního osvětleni ○ nedostatečně řešen kumulativní vliv vice větrných elektráren ○ **Voda a klima** ○ narušeni vsakováni vody do půdy a změna odtokových poměrů ○ zhoršeni schopnosti krajiny zadržovat vodu a riziko vysychání krajiny ○ nedostatečné odstupy od vodních toků ○ chybí posouzení vlivu na mikroklima ○ **Zemědělská půda** ○ zábor a znehodnoceni kvalitní půdy ○ možné zásahy do půd I. a ||. třídy ochrany (nejcennější půdy) ○ zhutněni půdy a zvýšení eroze a rozdělení (fragmentace) pozemků ○ nejasný stav a poškozeni meliorací ○ **Dopady na obyvatele** ○ hluk a jeho dlouhodobý vliv ○ blikání stínů (stroboskopický efekt) ○ změna charakteru bydlení ○ pokles hodnoty nemovitosti ○ není dostatečně vysvětleno, jak byla stanovena vzdálenost od obytné zástavby ○ **Technická a bezpečnostní rizika** ○ odlet ledu z rotorů v zimě ○ zásah bleskem ○ požáry zařízeni (obtížně zvládnutelné zásahy) ○ pád částí konstrukce ○ únik provozních kapalin ○ šířeni požáru do krajiny ○ kontaminace půdy a vody Není jasné, kdo nese **odpovědnost za škody na zdraví a majetku**. ○ **Kumulace vlivů** ○ sčítáni hluku, zásahů do krajiny a vizuální zátěže ○ dopady více elektráren nejsou vyhodnoceny společně ○ výsledný dopad na životní prostředí i lidi může být výrazně vyšší ○ **Rozpor se zákony ČR a EU** ○ správní řád (zákon č. 500/2004 Sb.) ○ ochrana přírody (zákon č. 114/1992 Sb.) ○ EIA (zákon č. 100/2001 Sb.) ○ ochrana půdy (zákon č. 334/1992 Sb.) ○ stavební zákon (zákon č. 283/2021 Sb.) ○ nesplněni podmínek směrnice EU RED III (nevhodně zvolená lokalita, nevyřešené dopady) ○ návrh může zasahovat do práva na příznivé životní prostředí a ochranu zdraví podle Listiny základních lidských práv a svobod (či. 31, či. 35, či. 11) ○ porušeni principu předběžné opatrnosti (ČI. 191 SFEU), návrh je předkládán bez dostatečných podkladů a při existenci důvodných pochybností o jeho dopadech	půdní fond byl posouzen v rámci SEA/VVURÚ; pro každou oblast bylo zpracováno biologické posouzení dle § 11 odst. 3, resp. 4 ZOZE, jehož výsledky jsou promítnuty do podmínek územních opatření zajišťujících ochranu biotopů, migrační trasy živočichů a zachování prostupnosti krajiny. Akcelerační oblast AOV56 Vrabčiny byla v průběhu přípravy návrhu plošně zmenšena s cílem minimalizovat střety s hodnotami dotčeného území; tato redukce odráží výsledky biologického posouzení a podmínky ochrany přírody a krajiny v Plzeňském kraji. Technická a bezpečnostní rizika spojená s provozem větrných elektráren, včetně odletu ledu, požárů a úniků provozních kapalin, jsou předmětem příslušných technických předpisů, norem a podmínek stavebního povolení; odpovědnost za případné škody na zdraví a majetku způsobené provozem záměru nese jejich provozovatel v souladu s obecnou právní úpravou. Konkrétní záměry větrných elektráren budou povoleny v navazujících řízeních dle stavebního zákona bez EIA dle § 28 zákona č. 249/2025 Sb., přičemž v těchto řízeních bude posouzena hluková zátěž, stroboskopický efekt, dopady na zemědělskou půdu a vodní poměry za uplatnění zákonných limitů a norem. Námitky o rozporu návrhu s právními předpisy ČR a EU, včetně zákona č. 100/2001 Sb. a směrnice RED III, neprokázaly skutečné porušení těchto předpisů v procesu pořizování Z2 URP. V rámci pořizování a zpracovávání návrhu Změny č. 2 ÚRP bylo postupováno dle ustanovení správního řádu, stavebního zákona a ZOZE a schváleného zadání vládou ČR. Vymezení akceleračních oblastí bylo projednáno s obcemi a veřejností v rámci veřejného projednání v souladu s § 96 stavebního zákona. Tím byly zákonné nároky samospráv na zapojení do procesu plně respektovány. Všechny obce a veřejnost měly možnost uplatnit své připomínky od 14. 4. 2026 až do 1. 6. 2026 k návrhu Změny č. 2 ÚRP. V rámci pořizování a zpracovávání návrhu Změny č. 2 ÚRP bylo postupováno dle ustanovení správního řádu, stavebního zákona a ZOZE a schváleného zadání vládou ČR. Vymezení akceleračních oblastí bylo projednáno s obcemi a veřejností v rámci veřejného projednání v souladu s § 96 stavebního zákona. Tím byly zákonné nároky samospráv na zapojení do procesu plně respektovány. Všechny obce a veřejnost měly možnost uplatnit své připomínky od 14. 4. 2026 až do 1. 6. 2026 k návrhu Změny č. 2 ÚRP. § 68 správního řádu se podle § 174 odst. 1 správního řádu použije pro opatření obecné povahy přiměřeně. Soulad s požadavky stavebního zákona je popsán v odůvodnění Změny č. 2 ÚRP v kapitole II.1.b Vyhodnocení souladu s cíli a úkoly územního plánování a s požadavky stavebního zákona.

Poř. č.	Připomínkové místo	Číslo jednací	Článek	AO	Připomínka	Vyhodnocení
					Navržená oblast **má zásadní střety s přírodou, krajinou, vodou i životem obyvatel**. Tyto problémy nejsou odstraněny, pouze částečně zmirňovány. Návrh nemá dostatečné podklady, neřeší varianty a nehodnotí kumulativní dopady, proto **požaduji vyloučení akcelerační oblasti z návrhu.**	Vymezení AO nemá vliv na vlastnická práva. Při vymezení AO nelze předjímat škody z výstavby a provozu konkrétních záměrů. Odpovědnost za škody má provozovatel větrné elektrárny, který odpovídá za její technický stav a bezpečnost provozu, a to podle občanského zákoníku (zákon č. 89/2012 Sb.). Větrné i fotovoltaické elektrárny jsou běžnou technologií s odhadnutelnými dopady na okolí. Za účelem stanovení možných dopadů akceleračních oblastí bylo provedeno biologické posouzení, posouzení vlivů na udržitelný rozvoj, a za účelem zabránění negativním dopadům nebo jejich zmírnění byla navržena celá řada podmínek v územním opatření, což je v souladu s principem předběžné opatrnosti, který mimo jiné vychází z čl. 191 Smlouvy o fungování Evropské unie (SFEU). Kumulativní posouzení vlivů na životní prostředí a veřejné zdraví bylo v rámci SEA provedeno pro každou AO (viz karty AO v příloze č. 2 SEA) i pro Změnu č. 2 ÚRP jako celek. V rámci ÚO pro všechny AOV byla stanovena podmínka vypracování hlukové studie, do níž budou zahrnuty všechny existující zdroje (např. formou podkladů z měření hluku). Kumulativní vlivy na jiné složky životního prostředí, např. na krajinný ráz, je možno stanovit tam, kde existují prostorově a výškově obdobné stavby a záměry, jako jsou VTE, jinak postrádá hodnocení kumulace smysl. Elektrárny jsou vybaveny detektory námrazy a vibrací, které zastaví provoz. Kromě speciálních nátěrů omezujících vznik námrazy se v případě stavby ve vyšších nadmořských výškách využívá vyhřívání listů rotorů (elektrické či horkovzdušné). Předejdou tak nejen poškození elektrárny, ale také odletování uvolněné námrazy do okolí. V každém případě jde o technický aspekt, který má být zohledněn při povolování konkrétních projektů. V rámci souvisejících územních opatření jsou stanoveny podmínky, které zajišťují ochranu protierozních opatření, funkčních melioračních zařízení, vodních toků a rovněž omezující možné terénní úpravy. Vzhledem k charakteru a rozsahu potenciálních záměrů se při naplnění podmínek nepředpokládá narušení vodního režimu v rámci akceleračních oblastí. Zákon č. 334/1992 Sb., o ochraně zemědělského půdního fondu (ZPF), se na záměry v AO vztahuje v plném rozsahu; orgán ochrany ZPF je v řízení o povolení záměru dotčeným orgánem. Vymezení AO v územním rozvojovém plánu (ÚRP) tento souhlas v žádném případě nenahrazuje. Riziko zhutnění půdy stavební technikou je eliminovatelné správnou organizací staveniště. Součástí územního opatření je rovněž podmínka, která zakazuje poškozování stávajících protierozních

Poř. č.	Připomínkové místo	Číslo jednací	Článek	AO	Připomínka	Vyhodnocení
						opatření. Dále nesmí být narušena funkce stávajících funkčních meliorací, nesmí vznikat neobhospodařovatelné zbytkové zemědělské pozemky a zemědělské pozemky bez přístupu k veřejně přístupné pozemní komunikaci. Na základě vypořádání stanovisek a připomínek byla stanovena podmínka na maximální celkovou plochu pro odnětí ZPF v AO pro záměry OZE. Do ÚO u všech AO pro VTE je zapracována podmínka zpracování hlukové studie a minimalizace shadow flicker efektu (u stroboskopického efektu je minimalizace zajištěna používanými materiály na lopatky VTE). Co se týká infrazvuku, je přítomen všude v prostředí, aniž by se projevoval jeho negativní vliv. U přírůstku infrazvuku z VTE nebyl dosud prokázán významný negativní vliv na veřejné zdraví, studie dále probíhají. Moderními měřicími metodami je již možno infrazvuk měřit, avšak v české legislativě nemá stanoven hlukový limit. Hygienický limit infrazvuku v komunálním prostředí sice není stanoven, ale existuje doporučená hodnota v ČSN ISO 7196 LG=90 dB nebo hladiny prahu slyšení pro jednotlivá frekvenční pásma v ČSN ISO 226. Kumulace hluku z více VTE bude vždy vyhodnocena hlukovou studií a následně ověřena měřením. Kumulace hluku z jiných než stacionárních zdrojů (silnice, železnice, letecká doprava, ...) se nedělá, tyto zdroje mají odlišné limity, proto nejsou kumulativně posuzovány (lze je v hlukové studii pro informaci sečíst). Světelné zatížení je minimalizováno vhodným umístěním a typem signálního světla na VTE tak, aby nebylo zatěžováno jeho okolí. U FVE je světelné zatížení řešeno podmínkami v územním opatřením, kde je stanoveno, že zde nebude trvalé osvětlení u záměrů OZE. Stroboskopický/shadow flicker efekt je eliminován nastavením automatického vypínání VTE v době, kdy by mohl střídající se stín lopatek VTE opakovaně dopadat na obytnou zástavbu – to je ošetřeno v územním opatření pro všechny AO pro VTE. Pro nízkofrekvenční zvuk a infrazvuk z VTE studie nenašly konzistentní důkazy spojující tyto frekvence s významným obtěžováním nebo přímými zdravotními účinky nad rámec normálních hladin zvuku. Projevuje se spíše nocebo efekt (problémy způsobuje očekávání hlukových vlivů, nikoliv vlivy samotné).
747.	Petr Zábranský	MMR-32923-2026-81	99czj, 99czk	AOV56, AOV57	**<u>Připomínka k návrhu Změny č. 2 Územního rozvojového plánu ČR (ÚRP ČR)</u>** Podávám připomínku k návrhu vymezení akceleračních oblasti pro větrné elektrárny (VTE) v území: **AOV 56 Vrabčiny a AOV 57 Bílá skála, Plzeňský kraj**. Na základě níže uvedených důvodů **nesouhlasím** s tímto návrhem změny č. 2 ÚRP ČR, který se týká vymezení akceleračních oblasti pro výrobu energie z obnovitelných zdrojů. Uvádím základní **důvody**:	***Akceptováno částečně.*** *Akcelerační oblast AOV56 – Vrabčiny byla redukována.* *Akcelerační oblast AOV57 – Bílá Skála je vymezena v souladu se zákonem č. 249/2025 Sb. (ZOZE) a nařízením vlády č. 507/2025 Sb.*

Poř. č.	Připomínkové místo	Číslo jednací	Článek	AO	Připomínka	Vyhodnocení
					○ **Nedostatky návrhu** ○ návrh není dostatečně odůvodněn a **chybí konkrétní podklady** (zákon č. 500/2004 Sb.) ○ nebyly dostatečně posouzeny **dopady na životní prostředí** (zákon č. 100/2001 Sb.) ○ hrozí **narušení krajiny a přírody** (zákon č. 114/1992 Sb.) ○ návrh **nerespektuje ochranu hodnot území a kvalitu bydlení** (zákon č. 283/2021 Sb.) ○ nebyly posouzeny jiné **varianty řešení, zejména využiti brownfieldů** (opuštěných a již narušených ploch) a návrh tak neodůvodněně zasahuje do volné krajiny ○ vychází **pouze z expertních odhadů** (počet věži, výkon, rozmístěni) ○ návrh **řeší problémy až dodatečně**, místo aby jim předešel ○ nejsou dostatečně vyhodnoceny **kumulativní dopady více záměrů v území** ○ **Příroda a krajina** ○ výskyt chráněných druhů (ptáci, netopýři) a zásah do migračních tras ○ narušeni prvků ÚSES (biokoridory) ○ zásadní změna krajiny a její industrializace ○ dominantní stavby (až cca 250 m vysoké) viditelné na velké vzdálenosti ○ chybí posouzení nočního osvětleni ○ nedostatečně řešen kumulativní vliv vice větrných elektráren ○ **Voda a klima** ○ narušeni vsakováni vody do půdy a změna odtokových poměrů ○ zhoršeni schopnosti krajiny zadržovat vodu a riziko vysychání krajiny ○ nedostatečné odstupy od vodních toků ○ chybí posouzení vlivu na mikroklima ○ **Zemědělská půda** ○ zábor a znehodnoceni kvalitní půdy ○ možné zásahy do půd I. a ||. třídy ochrany (nejcennější půdy) ○ zhutněni půdy a zvýšení eroze a rozdělení (fragmentace) pozemků ○ nejasný stav a poškozeni meliorací ○ **Dopady na obyvatele** ○ hluk a jeho dlouhodobý vliv ○ blikání stínů (stroboskopický efekt) ○ změna charakteru bydlení ○ pokles hodnoty nemovitosti ○ není dostatečně vysvětleno, jak byla stanovena vzdálenost od obytné zástavby ○ **Technická a bezpečnostní rizika** ○ odlet ledu z rotorů v zimě ○ zásah bleskem ○ požáry zařízeni (obtížně zvládnutelné zásahy) ○ pád částí konstrukce ○ únik provozních kapalin ○ šířeni požáru do krajiny ○ kontaminace půdy a vody Není jasné, kdo nese **odpovědnost za škody na zdraví a majetku**. ○ **Kumulace vlivů** ○ sčítáni hluku, zásahů do krajiny a vizuální zátěže ○ dopady více elektráren nejsou vyhodnoceny společně ○ výsledný dopad na životní prostředí i lidi může být výrazně vyšší ○ **Rozpor se zákony ČR a EU** ○ správní řád (zákon č. 500/2004 Sb.) ○ ochrana přírody (zákon č. 114/1992 Sb.) ○ EIA (zákon č. 100/2001 Sb.) ○ ochrana půdy (zákon č. 334/1992 Sb.) ○ stavební zákon (zákon č. 283/2021 Sb.) ○ nesplněni podmínek směrnice EU RED Ill (nevhodně zvolená lokalita, nevyřešené dopady)	Akcelerační oblasti AOV56 Vrabčiny a AOV57 Bílá Skála byly vymezeny v souladu s podmínkami zákona č. 249/2025 Sb. a nařízení vlády č. 507/2025 Sb. Vliv vymezení na biodiverzitu, chráněné druhy ptáků a netopýrů, prvky ÚSES, krajinný ráz, vodní režim, zemědělskou půdu a pohodu obyvatel přilehlých obcí byl soustavně posuzován v rámci vyhodnocení vlivů návrhu Změny č. 2 ÚRP na životní prostředí (SEA) a vyhodnocení vlivů na udržitelný rozvoj území (VVURÚ); nebyly identifikovány závažné negativní vlivy bránící vymezení těchto oblastí. Pro každou z akceleračních oblastí bylo zpracováno biologické posouzení podle § 11 odst. 3, resp. 4 ZOZE; jeho výsledky jsou promítnuty do podmínek a zmírňujících opatření v územních opatřeních, která mimo jiné zajišťují ochranu biotopů chráněných druhů, zachování prostupnosti krajiny a integritu prvků ÚSES. Plocha akcelerační oblasti AOV56 Vrabčiny byla v průběhu přípravy návrhu plošně redukována na základě výsledků provedených posouzení. Kumulativní vlivy obou akceleračních oblastí byly hodnoceny v rámci SEA/VVURÚ jako celku; požadavky směrnice EU RED III a princip předběžné opatrnosti dle čl. 191 SFEU byly při přípravě návrhu respektovány, přičemž samotné vymezení akceleračních oblastí jako regulovaných ploch nepředjímá realizaci konkrétních záměrů. Konkrétní posouzení technických a bezpečnostních rizik, hlukové zátěže, stroboskopického efektu, dopadů na zemědělskou půdu, vodní poměry a hodnoty nemovitostí proběhne v navazujících řízeních při umísťování a povolování jednotlivých záměrů; záměry v akceleračních oblastech jsou osvobozeny od posuzování vlivů na životní prostředí dle § 28 zákona č. 249/2025 Sb. a budou povoleny v navazujících řízeních dle stavebního zákona, kde budou uplatněny zákonné limity a podmínky. Námitky o rozporu návrhu s právními předpisy ČR a EU, včetně zákona č. 100/2001 Sb. a směrnice RED III, neprokázaly skutečné porušení těchto předpisů v procesu pořizování Z2 URP. V rámci pořizování a zpracovávání návrhu Změny č. 2 ÚRP bylo postupováno dle ustanovení správního řádu, stavebního zákona a ZOZE a schváleného zadání vládou ČR. Vymezení akceleračních oblastí bylo projednáno s obcemi a veřejností v rámci veřejného projednání v souladu s § 96 stavebního zákona. Tím byly zákonné nároky samospráv na zapojení do procesu plně respektovány. Všechny obce a veřejnost měly možnost uplatnit své připomínky od 14. 4. 2026 až do 1. 6. 2026 k návrhu Změny č. 2 ÚRP. V rámci pořizování a zpracovávání návrhu Změny č. 2 ÚRP bylo postupováno dle ustanovení správního řádu, stavebního zákona a ZOZE a schváleného zadání vládou ČR. Vymezení akceleračních oblastí bylo

Poř. č.	Připomínkové místo	Číslo jednací	Článek	AO	Připomínka	Vyhodnocení
					○ návrh může zasahovat do práva na příznivé životní prostředí a ochranu zdraví podle Listiny základních lidských práv a svobod (či. 31, či. 35, či. 11) ○ porušeni principu předběžné opatrnosti (ČI. 191 SFEU), návrh je předkládán bez dostatečných podkladů a při existenci důvodných pochybností o jeho dopadech Navržená oblast **má zásadní střety s přírodou, krajinou, vodou i životem obyvatel**. Tyto problémy nejsou odstraněny, pouze částečně zmirňovány. Návrh nemá dostatečné podklady, neřeší varianty a nehodnotí kumulativní dopady, proto **požaduji vyloučení akcelerační oblasti z návrhu.**	projednáno s obcemi a veřejností v rámci veřejného projednání v souladu s § 96 stavebního zákona. Tím byly zákonné nároky samospráv na zapojení do procesu plně respektovány. Všechny obce a veřejnost měly možnost uplatnit své připomínky od 14. 4. 2026 až do 1. 6. 2026 k návrhu Změny č. 2 ÚRP. § 68 správního řádu se podle § 174 odst. 1 správního řádu použije pro opatření obecné povahy přiměřeně. Soulad s požadavky stavebního zákona je popsán v odůvodnění Změny č. 2 ÚRP v kapitole II.1.b Vyhodnocení souladu s cíli a úkoly územního plánování a s požadavky stavebního zákona. Vymezení AO nemá vliv na vlastnická práva. Při vymezení AO nelze předjímat škody z výstavby a provozu konkrétních záměrů. Odpovědnost za škody má provozovatel větrné elektrárny, který odpovídá za její technický stav a bezpečnost provozu, a to podle občanského zákoníku (zákon č. 89/2012 Sb.). Větrné i fotovoltaické elektrárny jsou běžnou technologií s odhadnutelnými dopady na okolí. Za účelem stanovení možných dopadů akceleračních oblastí bylo provedeno biologické posouzení, posouzení vlivů na udržitelný rozvoj, a za účelem zabránění negativním dopadům nebo jejich zmírnění byla navržena celá řada podmínek v územním opatření, což je v souladu s principem předběžné opatrnosti, který mimo jiné vychází z čl. 191 Smlouvy o fungování Evropské unie (SFEU). Kumulativní posouzení vlivů na životní prostředí a veřejné zdraví bylo v rámci SEA provedeno pro každou AO (viz karty AO v příloze č. 2 SEA) i pro Změnu č. 2 ÚRP jako celek. V rámci ÚO pro všechny AOV byla stanovena podmínka vypracování hlukové studie, do níž budou zahrnuty všechny existující zdroje (např. formou podkladů z měření hluku). Kumulativní vlivy na jiné složky životního prostředí, např. na krajinný ráz, je možno stanovit tam, kde existují prostorově a výškově obdobné stavby a záměry, jako jsou VTE, jinak postrádá hodnocení kumulace smysl. Elektrárny jsou vybaveny detektory námrazy a vibrací, které zastaví provoz. Kromě speciálních nátěrů omezujících vznik námrazy se v případě stavby ve vyšších nadmořských výškách využívá vyhřívání listů rotorů (elektrické či horkovzdušné). Předejdou tak nejen poškození elektrárny, ale také odletování uvolněné námrazy do okolí. V každém případě jde o technický aspekt, který má být zohledněn při povolování konkrétních projektů. V rámci souvisejících územních opatření jsou stanoveny podmínky, které zajišťují ochranu protierozních opatření, funkčních melioračních zařízení, vodních toků a rovněž omezující možné terénní úpravy. Vzhledem k charakteru a rozsahu potenciálních záměrů se při naplnění podmínek

Poř. č.	Připomínkové místo	Číslo jednací	Článek	AO	Připomínka	Vyhodnocení
						nepředpokládá narušení vodního režimu v rámci akceleračních oblastí. Zákon č. 334/1992 Sb., o ochraně zemědělského půdního fondu (ZPF), se na záměry v AO vztahuje v plném rozsahu; orgán ochrany ZPF je v řízení o povolení záměru dotčeným orgánem. Vymezení AO v územním rozvojovém plánu (ÚRP) tento souhlas v žádném případě nenahrazuje. Riziko zhutnění půdy stavební technikou je eliminovatelné správnou organizací staveniště. Součástí územního opatření je rovněž podmínka, která zakazuje poškozování stávajících protierozních opatření. Dále nesmí být narušena funkce stávajících funkčních meliorací, nesmí vznikat neobhospodařovatelné zbytkové zemědělské pozemky a zemědělské pozemky bez přístupu k veřejně přístupné pozemní komunikaci. Na základě vypořádání stanovisek a připomínek byla stanovena podmínka na maximální celkovou plochu pro odnětí ZPF v AO pro záměry OZE. Do ÚO u všech AO pro VTE je zapracována podmínka zpracování hlukové studie a minimalizace shadow flicker efektu (u stroboskopického efektu je minimalizace zajištěna používanými materiály na lopatky VTE). Co se týká infrazvuku, je přítomen všude v prostředí, aniž by se projevoval jeho negativní vliv. U přírůstku infrazvuku z VTE nebyl dosud prokázán významný negativní vliv na veřejné zdraví, studie dále probíhají. Moderními měřicími metodami je již možno infrazvuk měřit, avšak v české legislativě nemá stanoven hlukový limit. Hygienický limit infrazvuku v komunálním prostředí sice není stanoven, ale existuje doporučená hodnota v ČSN ISO 7196 LG=90 dB nebo hladiny prahu slyšení pro jednotlivá frekvenční pásma v ČSN ISO 226. Kumulace hluku z více VTE bude vždy vyhodnocena hlukovou studií a následně ověřena měřením. Kumulace hluku z jiných než stacionárních zdrojů (silnice, železnice, letecká doprava, ...) se nedělá, tyto zdroje mají odlišné limity, proto nejsou kumulativně posuzovány (lze je v hlukové studii pro informaci sečíst). Světelné zatížení je minimalizováno vhodným umístěním a typem signálního světla na VTE tak, aby nebylo zatěžováno jeho okolí. U FVE je světelné zatížení řešeno podmínkami v územním opatřením, kde je stanoveno, že zde nebude trvalé osvětlení u záměrů OZE. Stroboskopický/shadow flicker efekt je eliminován nastavením automatického vypínání VTE v době, kdy by mohl střídající se stín lopatek VTE opakovaně dopadat na obytnou zástavbu - to je ošetřeno v územním opatření pro všechny AO pro VTE. Pro nízkofrekvenční zvuk a infrazvuk z VTE studie nenašly konzistentní důkazy spojující tyto frekvence s významným obtěžováním nebo přímými zdravotními účinky nad rámec normálních hladin zvuku. Projevuje se spíše nocebo efekt (problémy

Poř. č.	Připomínkové místo	Číslo jednací	Článek	AO	Připomínka	Vyhodnocení
						způsobuje očekávání hlukových vlivů, nikoliv vlivy samotné).
748.	Olga Pelegerová	MMR-32924-2026-81	99czj, 99czk	AOV56, AOV57	**<u>Připomínka k návrhu Změny č. 2 Územního rozvojového plánu ČR (ÚRP ČR)</u>** Podávám připomínku k návrhu vymezení akceleračních oblasti pro větrné elektrárny (VTE) v území: **AOV 56 Vrabčiny a AOV 57 Bílá skála, Plzeňský kraj**. Na základě níže uvedených důvodů **nesouhlasím** s tímto návrhem změny č. 2 ÚRP ČR, který se týká vymezení akceleračních oblasti pro výrobu energie z obnovitelných zdrojů. Uvádím základní **důvody**: ○ **Nedostatky návrhu** ○ návrh není dostatečně odůvodněn a **chybí konkrétní podklady** (zákon č. 500/2004 Sb.) ○ nebyly dostatečně posouzeny **dopady na životní prostředí** (zákon č. 100/2001 Sb.) ○ hrozí **narušení krajiny a přírody** (zákon č. 114/1992 Sb.) ○ návrh **nerespektuje ochranu hodnot území a kvalitu bydlení** (zákon č. 283/2021 Sb.) ○ nebyly posouzeny jiné **varianty řešení, zejména využiti brownfieldů** (opuštěných a již narušených ploch) a návrh tak neodůvodněně zasahuje do volné krajiny ○ vychází **pouze z expertních odhadů** (počet věži, výkon, rozmístěni) ○ návrh **řeší problémy až dodatečně**, místo aby jim předešel ○ nejsou dostatečně vyhodnoceny **kumulativní dopady více záměrů v území** ○ **Příroda a krajina** ○ výskyt chráněných druhů (ptáci, netopýři) a zásah do migračních tras ○ narušeni prvků ÚSES (biokoridory) ○ zásadní změna krajiny a její industrializace ○ dominantní stavby (až cca 250 m vysoké) viditelné na velké vzdálenosti ○ chybí posouzení nočního osvětleni ○ nedostatečně řešen kumulativní vliv vice větrných elektráren ○ **Voda a klima** ○ narušeni vsakováni vody do půdy a změna odtokových poměrů ○ zhoršeni schopnosti krajiny zadržovat vodu a riziko vysychání krajiny ○ nedostatečné odstupy od vodních toků ○ chybí posouzení vlivu na mikroklima ○ **Zemědělská půda** ○ zábor a znehodnoceni kvalitní půdy ○ možné zásahy do půd I. a ||. třídy ochrany (nejcennější půdy) ○ zhutněni půdy a zvýšení eroze a rozdělení (fragmentace) pozemků ○ nejasný stav a poškozeni meliorací ○ **Dopady na obyvatele** ○ hluk a jeho dlouhodobý vliv ○ blikání stínů (stroboskopický efekt) ○ změna charakteru bydlení ○ pokles hodnoty nemovitosti ○ není dostatečně vysvětleno, jak byla stanovena vzdálenost od obytné zástavby ○ **Technická a bezpečnostní rizika** ○ odlet ledu z rotorů v zimě ○ zásah bleskem ○ požáry zařízeni (obtížně zvládnutelné zásahy) ○ pád částí konstrukce ○ únik provozních kapalin ○ šířeni požáru do krajiny ○ kontaminace půdy a vody Není jasné, kdo nese **odpovědnost za škody na zdraví a majetku**.	***Akceptováno částečně.*** *Akcelerační oblast AOV56 – Vrabčiny byla redukována.* *Akcelerační oblast AOV57 – Bílá Skála je vymezena v souladu se zákonem č. 249/2025 Sb. (ZOZE) a nařízením vlády č. 507/2025 Sb.* Akcelerační oblasti AOV56 Vrabčiny a AOV57 Bílá skála jsou vymezeny v souladu se zákonem č. 249/2025 Sb. a nařízením vlády č. 507/2025 Sb.; žádná z nich se nenachází v lokalitě soustavy Natura 2000, ve zvláště chráněném území ani v ochranném pásmu takového území. Vlivy vymezení obou akceleračních oblastí na přírodu a krajinný ráz, biodiverzitu, prvky územního systému ekologické stability, vodní režim a zemědělský půdní fond byly komplexně posouzeny v rámci vyhodnocení vlivů návrhu Změny č. 2 ÚRP na životní prostředí a na udržitelný rozvoj území (SEA/VVURÚ); závěry posouzení neidentifikovaly negativní vlivy takové intenzity, jež by vymezení těchto oblastí vylučovaly. Pro každou z akceleračních oblastí bylo zpracováno biologické posouzení podle § 11 ZOZE, jehož výsledky jsou promítnuty do podmínek územních opatření zajišťujících ochranu biotopů zvláště chráněných druhů živočichů – zejména ptáků a netopýrů – a funkčnost biokoridorů ÚSES; kumulativní vlivy záměrů v dotčeném území byly hodnoceny v rámci SEA/VVURÚ jako celku. Konkrétní záměry výstavby větrných elektráren budou umísťovány a povolovány v navazujících řízeních podle stavebního zákona a příslušných zvláštních právních předpisů; záměry v akceleračních oblastech jsou osvobozeny od posuzování vlivů na životní prostředí podle § 28 zákona č. 249/2025 Sb. a v těchto řízeních budou posuzovány konkrétní dopady na obyvatele, mimo jiné hluková zátěž, stroboskopický efekt i bezpečnostní rizika, přičemž budou uplatněny zákonné limity a podmínky pro minimalizaci negativních účinků. Akcelerační oblast AOV56 Vrabčiny byla v průběhu přípravy návrhu plošně zmenšena, čímž byly reflektovány konkrétní střety s hodnotami dotčeného území. Námitky o rozporu návrhu s právními předpisy ČR a EU, včetně zákona č. 100/2001 Sb. a směrnice RED III, neprokázaly skutečné porušení těchto předpisů v procesu pořizování Z2 URP. V rámci pořizování a zpracovávání návrhu Změny č. 2 ÚRP bylo postupováno dle ustanovení správního řádu, stavebního zákona a ZOZE a schváleného zadání vládou ČR. Vymezení akceleračních oblastí bylo projednáno s obcemi a veřejností v rámci veřejného

					○ **Kumulace vlivů** ○ sčítáni hluku, zásahů do krajiny a vizuální zátěže ○ dopady více elektráren nejsou vyhodnoceny společně ○ výsledný dopad na životní prostředí i lidi může být výrazně vyšší ○ **Rozpor se zákony ČR a EU** ○ správní řád (zákon č. 500/2004 Sb.) ○ ochrana přírody (zákon č. 114/1992 Sb.) ○ EIA (zákon č. 100/2001 Sb.) ○ ochrana půdy (zákon č. 334/1992 Sb.) ○ stavební zákon (zákon č. 283/2021 Sb.) ○ nesplněni podmínek směrnice EU RED III (nevhodně zvolená lokalita, nevyřešené dopady) ○ návrh může zasahovat do práva na příznivé životní prostředí a ochranu zdraví podle Listiny základních lidských práv a svobod (či. 31, či. 35, či. 11) ○ porušeni principu předběžné opatrnosti (ČI. 191 SFEU), návrh je předkládán bez dostatečných podkladů a při existenci důvodných pochybností o jeho dopadech Navržená oblast **má zásadní střety s přírodou, krajinou, vodou i životem obyvatel**. Tyto problémy nejsou odstraněny, pouze částečně zmirňovány. Návrh nemá dostatečné podklady, neřeší varianty a nehodnotí kumulativní dopady, proto **požaduji vyloučení akcelerační oblasti z návrhu.**	projednání v souladu s § 96 stavebního zákona. Tím byly zákonné nároky samospráv na zapojení do procesu plně respektovány. Všechny obce a veřejnost měly možnost uplatnit své připomínky od 14. 4. 2026 až do 1. 6. 2026 k návrhu Změny č. 2 ÚRP. V rámci pořizování a zpracovávání návrhu Změny č. 2 ÚRP bylo postupováno dle ustanovení správního řádu, stavebního zákona a ZOZE a schváleného zadání vládou ČR. Vymezení akceleračních oblastí bylo projednáno s obcemi a veřejností v rámci veřejného projednání v souladu s § 96 stavebního zákona. Tím byly zákonné nároky samospráv na zapojení do procesu plně respektovány. Všechny obce a veřejnost měly možnost uplatnit své připomínky od 14. 4. 2026 až do 1. 6. 2026 k návrhu Změny č. 2 ÚRP. § 68 správního řádu se podle § 174 odst. 1 správního řádu použije pro opatření obecné povahy přiměřeně. Soulad s požadavky stavebního zákona je popsán v odůvodnění Změny č. 2 ÚRP v kapitole II.1.b Vyhodnocení souladu s cíli a úkoly územního plánování a s požadavky stavebního zákona. Vymezení AO nemá vliv na vlastnická práva. Při vymezení AO nelze předjímat škody z výstavby a provozu konkrétních záměrů. Odpovědnost za škody má provozovatel větrné elektrárny, který odpovídá za její technický stav a bezpečnost provozu, a to podle občanského zákoníku (zákon č. 89/2012 Sb.). Větrné i fotovoltaické elektrárny jsou běžnou technologií s odhadnutelnými dopady na okolí. Za účelem stanovení možných dopadů akceleračních oblastí bylo provedeno biologické posouzení, posouzení vlivů na udržitelný rozvoj, a za účelem zabránění negativním dopadům nebo jejich zmírnění byla navržena celá řada podmínek v územním opatření, což je v souladu s principem předběžné opatrnosti, který mimo jiné vychází z čl. 191 Smlouvy o fungování Evropské unie (SFEU). Kumulativní posouzení vlivů na životní prostředí a veřejné zdraví bylo v rámci SEA provedeno pro každou AO (viz karty AO v příloze č. 2 SEA) i pro Změnu č. 2 ÚRP jako celek. V rámci ÚO pro všechny AOV byla stanovena podmínka vypracování hlukové studie, do níž budou zahrnuty všechny existující zdroje (např. formou podkladů z měření hluku). Kumulativní vlivy na jiné složky životního prostředí, např. na krajinný ráz, je možno stanovit tam, kde existují prostorově a výškově obdobné stavby a záměry, jako jsou VTE, jinak postrádá hodnocení kumulace smysl. Elektrárny jsou vybaveny detektory námrazy a vibrací, které zastaví provoz. Kromě speciálních nátěrů omezujících vznik námrazy se v případě stavby ve vyšších nadmořských výškách využívá vyhřívání listů rotorů (elektrické či horkovzdušné). Předejdou tak nejen poškození elektrárny, ale také odletování uvolněné námrazy do okolí. V každém případě jde o technický aspekt, který má být zohledněn při povolování konkrétních projektů.

Poř. č.	Připomínkové místo	Číslo jednací	Článek	AO	Připomínka	Vyhodnocení
						V rámci souvisejících územních opatření jsou stanoveny podmínky, které zajišťují ochranu protierozních opatření, funkčních melioračních zařízení, vodních toků a rovněž omezující možné terénní úpravy. Vzhledem k charakteru a rozsahu potenciálních záměrů se při naplnění podmínek nepředpokládá narušení vodního režimu v rámci akceleračních oblastí. Zákon č. 334/1992 Sb., o ochraně zemědělského půdního fondu (ZPF), se na záměry v AO vztahuje v plném rozsahu; orgán ochrany ZPF je v řízení o povolení záměru dotčeným orgánem. Vymezení AO v územním rozvojovém plánu (ÚRP) tento souhlas v žádném případě nenahrazuje. Riziko zhutnění půdy stavební technikou je eliminovatelné správnou organizací staveniště. Součástí územního opatření je rovněž podmínka, která zakazuje poškozování stávajících protierozních opatření. Dále nesmí být narušena funkce stávajících funkčních meliorací, nesmí vznikat neobhospodařovatelné zbytkové zemědělské pozemky a zemědělské pozemky bez přístupu k veřejně přístupné pozemní komunikaci. Na základě vypořádání stanovisek a připomínek byla stanovena podmínka na maximální celkovou plochu pro odnětí ZPF v AO pro záměry OZE. Do ÚO u všech AO pro VTE je zapracována podmínka zpracování hlukové studie a minimalizace shadow flicker efektu (u stroboskopického efektu je minimalizace zajištěna používanými materiály na lopatky VTE). Co se týká infrazvuku, je přítomen všude v prostředí, aniž by se projevoval jeho negativní vliv. U přírůstku infrazvuku z VTE nebyl dosud prokázán významný negativní vliv na veřejné zdraví, studie dále probíhají. Moderními měřicími metodami je již možno infrazvuk měřit, avšak v české legislativě nemá stanoven hlukový limit. Hygienický limit infrazvuku v komunálním prostředí sice není stanoven, ale existuje doporučená hodnota v ČSN ISO 7196 LG=90 dB nebo hladiny prahu slyšení pro jednotlivá frekvenční pásma v ČSN ISO 226. Kumulace hluku z více VTE bude vždy vyhodnocena hlukovou studií a následně ověřena měřením. Kumulace hluku z jiných než stacionárních zdrojů (silnice, železnice, letecká doprava, ...) se nedělá, tyto zdroje mají odlišné limity, proto nejsou kumulativně posuzovány (lze je v hlukové studii pro informaci sečíst). Světelné zatížení je minimalizováno vhodným umístěním a typem signálního světla na VTE tak, aby nebylo zatěžováno jeho okolí. U FVE je světelné zatížení řešeno podmínkami v územním opatřením, kde je stanoveno, že zde nebude trvalé osvětlení u záměrů OZE. Stroboskopický/shadow flicker efekt je eliminován nastavením automatického vypínání VTE v době, kdy by mohl střídající se stín lopatek VTE opakovaně dopadat na obytnou zástavbu

Poř. č.	Připomínkové místo	Číslo jednací	Článek	AO	Připomínka	Vyhodnocení
						– to je ošetřeno v územním opatření pro všechny AO pro VTE. Pro nízkofrekvenční zvuk a infrazvuk z VTE studie nenašly konzistentní důkazy spojující tyto frekvence s významným obtěžováním nebo přímými zdravotními účinky nad rámec normálních hladin zvuku. Projevuje se spíše nocebo efekt (problémy způsobuje očekávání hlukových vlivů, nikoliv vlivy samotné).
749.	Lucie Šindler Motejzíková	MMR-32926-2026-81	99czzm	AOV89	**PŘIPOMÍNKA K NÁVRHU ZMĚNY Č. 2 ÚZEMNÍHO ROZVOJOVÉHO PLÁNU ČR (§ 97 zák. č. 283/2021 Sb., stavební zákon)** **PŘIPOMÍNKY K VYHODNOCENÍ VLIVŮ NÁVRHU ZMĚNY Č. 2 ÚZEMNÍHO ROZVOJOVÉHO PLÁNU NA UDRŽITELNÝ ROZVOJ ÚZEMÍ** **PŘIPOMÍNKY K NÁVRHŮM JEDNOTLIVÝCH ÚZEMNÍCH OPATŘENÍ K AKCELERAČNÍM OBLASTEM VYMEZENÝM V NÁVRHU ZMĚNY Č. 2 ÚZEMNÍHO ROZVOJOVÉHO PLÁNU** **I. Úvod** V souladu s možností uplatnit připomínky k návrhu Změny č. 2 Územního rozvojového plánu ČR (ÚRP ČR) podávám připomínku k vymezení akcelerační oblasti pro rozvoj výroby energie z větrné energie a rozvoj výroby energie z energie slunečního záření. **Vymezení území dotčeného připomínkami**: Bělá u Staré Paky, KU.601608, Liberecký kraj Územní opatření k **AOV89** a současně na širší území, které může být navrženým řešením přímo či nepřímo ovlivněno. Připomínku podávám: o jako osoba, která může být dotčena dopady návrhu (např. z hlediska krajiny, životního prostředí či kvality života) o jiné: (jako osoba pravidelně se rekreující v dotčeném území) Jedná se o území s významnými krajinnými, přírodními a obytnými hodnotami, které nejsou návrhem dostatečně respektovány. Dopad návrhu na mou osobu spočívá v tom, že: dojde k výraznému narušení krajinného rázu přímo v místě rekreačního objektu, dále k podstatnému zhrošení komfortu ve formě avýšeného ambientního hluku a v neposlední řadě k znehodnocení nemovitostí v dané oblasti horního konce obce Bělá. S návrhem týkajícím se Územního opatření k **AOV89 nesouhlasím** a požaduji jeho **vyřazení nebo zásadní přepracování**, neboť vykazuje závažné nedostatky z hlediska zákonnosti, ochrany životního prostředí i dopadů na obyvatele v dané oblasti. **II. Zákonnost a nesoulad s právními předpisy ČR** **1) Rozpor se zákonem č. 500/2004 Sb., správní řád** ➢ § 3 – nebyl zjištěn stav bez důvodných pochybností ➢ § 68 – nedostatečné odůvodnění Návrh **je nepřezkoumatelný**, protože neobsahuje konkrétní podklady pro dané území. **2) Rozpor se zákonem č. 100/2001 Sb. (EIA/SEA),** chybí posouzení: ➢ kumulativních vlivů ➢ variantního řešení ➢ konkrétních dopadů na území Dokumentace SEA **je neúplná a věcně nedostatečná.**	***Akceptováno.*** *Akcelerační oblast AOV89 – Vlčí dola byla vypuštěna.*

Poř. č.	Připomínkové místo	Číslo jednací	Článek	AO	Připomínka	Vyhodnocení
					3) Rozpor se zákonem č. 114/1992 Sb. (ochrana přírody a krajiny) ➢ ohrožení krajinného rázu (§ 12) ➢ narušení ekologické stability ➢ zásah do biotopů a migračních tras **4) Rozpor se stavebním zákonem** ➢ § 18 a § 19 – ochrana hodnot území ➢ požadavek na udržitelný rozvoj Návrh představuje industrializaci volné krajiny **bez dostatečného odůvodnění.** **III. Nesoulad s právem Evropské unie** **1) Směrnice o ptácích (2009/147/ES) a o stanovištích (92/43/EHS)** ➢ nelze vyloučit negativní vliv na chráněné druhy ➢ chybí dostatečné biologické podklady **Rozpor** s požadavkem vyloučení významného vlivu. **2) Směrnice EIA (2011/92/EU)** ➢ nedostatečné zapojení veřejnosti ➢ nedostatečné vyhodnocení vlivů **3) Směrnice RED III (2023/2413)** nebyla doložena priorita využití: ➢ zastavěných ploch ➢ brownfieldů ➢ technicky narušených území Vymezení ve volné krajině je v **rozporu s principem minimalizace dopadů.** **4) Princip předběžné opatrnosti (čl. 191 SFEU)** Politika Unie v oblasti životního prostředí přispívá k sledování následujících cílů: ➢ zachování, ochrana a zlepšování kvality životního prostředí, ➢ ochrana lidského zdraví, ➢ uvážlivé a racionální využívání přírodních zdrojů, **5) Evropská úmluva o krajině (European Landscape Convention), ETS No. 176** ➢ nedostatečná ochrana krajiny jako základní složky životního prostředí ➢ ignorování charakteru území ➢ nedostatečné zapojení veřejnosti do rozhodování o zásazích do krajiny **6) Aarhuská úmluva (Convention on Access to Information, Public Participation in Decision making and Access to Justice in Environmental Matters), 1998** ➢ omezení práva veřejnosti na informace ➢ omezení účasti veřejnosti na rozhodovacích procesech (pouze formální zapojení) ➢ omezení práva veřejnosti na přístup k právní ochraně v záležitostech životního prostředí **IV. Nedostatky SEA a podkladů** ➢ absence terénních biologických průzkumů ➢ práce pouze s mapovými podklady (nedostatečné)	

Poř. č.	Připomínkové místo	Číslo jednací	Článek	AO	Připomínka	Vyhodnocení
					➢ chybí reálná data o výskytu druhů ➢ variantní řešení ➢ posouzení vlivu na zdraví Bez těchto podkladů **nelze učinit kvalifikovaný závěr.** **<u>V. Narušení krajiny a životního prostředí Navržené řešení povede k:</u>** ➢ zásadní změně krajinného rázu ➢ narušení horizontů a dálkových pohledů ➢ vzniku bariér v krajině ➢ narušení ekologické konektivity ➢ znehodnocení zemědělské půdy ➢ zničení migračních tras živočichů Výška staveb (180 m a vyšší) **znamená nadregionální dopad.** **<u>VI. Dopady na obyvatele</u>** Návrh nedostatečně řeší negativní vliv na: ➢ hluk a nízkofrekvenční hluk ➢ stroboskopický efekt ➢ světelné zatížení ➢ kvalitu bydlení ➢ hodnotu nemovitostí Tyto **vlivy nejsou řádně vyhodnoceny.** **<u>VII. Kumulativní a systémové dopady</u>** Není řešeno: ➢ souběžné působení více projektů ➢ celkové zatížení území ➢ únosnost krajiny Hrozí **nevratná degradace území.** **<u>VIII. Absence variantního řešení</u>** Není doloženo, že byly posuzovány jiné lokality a méně konfliktní varianty, jedná se o porušení základního principu plánování. Nebyla rovněž posouzena tzv. nulová varianta (varianta 0), tedy stav území před realizací záměru, což znemožňuje objektivní hodnocení dopadů. **IX. Vyloučení EIA a nedostatečné posouzení vlivů** Navržené vymezení akceleračních oblastí má zásadní dopad i z hlediska následného povolování záměrů, neboť v těchto oblastech dochází k omezení, resp. vyloučení standardního posuzování vlivů na životní prostředí (EIA). O to vyšší nároky musí být kladeny na kvalitu, úplnost a konkrétnost podkladů a vyhodnocení vlivů na životní prostředí již na úrovni tohoto návrhu, neboť územní opatření dle ZOZE nemůže plnohodnotně nahradit individuální posouzení konkrétních záměrů. Předložený návrh však tyto požadavky nenaplňuje, zejména postrádá dostatečné vyhodnocení konkrétních lokálních dopadů, kumulativních vlivů více záměrů v území a jejich dopadů na krajinný ráz, obytné prostředí a veřejné zdraví. **<u>X. Hlavní požadavek</u>** Navrhuji: 1) **Vyřazení výše uvedené akcelerační oblasti z návrhu**	

Poř. č.	Připomínkové místo	Číslo jednací	Článek	AO	Připomínka	Vyhodnocení
					nebo 2) Zároveň (pro případ, že nebude tomuto požadavku vyhověno) **požaduji, aby návrh změny č. 2 ÚRP ČR nebyl v této části schválen a byl vrácen k zásadnímu přepracování**, a to zejména po doplnění: • posouzení vlivu na lokality Natura 2000 dle čl. 6 odst. 3 směrnice 92/43/EHS • dostatečný biologický průzkumu odpovídající metodikám MŽP v různých ročních obdobích • hodnocení vlivu na populace netopýrů • posouzení kumulativních vlivů v širším území • hodnocení dopadů na krajinný ráz • hodnocení dopadů na využití nemovitostí vlastníků v dosahu navrhovaných 1 km od obytné zástavby a přímý dopad vymezení AO na výkon vlastnických práv těchto vlastníků, včetně uvedení metodiky, podle které se určuje vzdálenost od zastavěného území • zdůvodnění nevyužití brownfieldů a narušených území uvedených v Národní databázi brownfieldů Do doby doplnění těchto podkladů nelze území považovat za způsobilé pro vymezení akcelerační oblasti. Podané připomínky jsou blanketní, podatel si vymezuje právo připomínky doplnit ve lhůtě 15 dnů ode dne veřejného projednání. **XI. Závěr** Návrh v předložené podobě není dostatečně odůvodněný, není podložen odbornými daty, je v rozporu s právními předpisy ČR i EU a může mít závažné dopady na krajinu, životní prostředí i obyvatele, proto požaduji především vyřazení Územního opatření k **AOV89** z návrhu Změny č. 2 Územního rozvojového plánu ČR. Pro případ, že tomuto požadavku nebude vyhověno, požaduji zásadní přepracování Návrhu Změny č. 2 ÚRP ČR tak, aby byl v souladu s právními předpisy a byly řádně vyhodnoceny jeho dopady. Žádám, aby tato připomínka byla řádně vypořádána v souladu se zákonem a aby bylo uvedeno konkrétní odůvodnění přijatého řešení.	
750.	Josef Pfleger	MMR-32927-2026-81	99czj, 99czk	AOV56, AOV57	**Připomínka k návrhu Změny č. 2 Územního rozvojového plánu ČR (ÚRP ČR)** Podávám připomínku k návrhu vymezení akceleračních oblasti pro větrné elektrárny (VTE) v území: **AOV 56 Vrabčiny a AOV 57 Bílá skála, Plzeňský kraj**. Na základě níže uvedených důvodů **nesouhlasím** s tímto návrhem změny č. 2 ÚRP ČR, který se týká vymezení akceleračních oblasti pro výrobu energie z obnovitelných zdrojů. Uvádím základní **důvody**: ○ **Nedostatky návrhu** ○ návrh není dostatečně odůvodněn a **chybí konkrétní podklady** (zákon č. 500/2004 Sb.) ○ nebyly dostatečně posouzeny **dopady na životní prostředí** (zákon č. 100/2001 Sb.) ○ hrozí **narušení krajiny a přírody** (zákon č. 114/1992 Sb.) ○ návrh **nerespektuje ochranu hodnot území a kvalitu bydlení** (zákon č. 283/2021 Sb.) ○ nebyly posouzeny jiné **varianty řešení, zejména využiti brownfieldů** (opuštěných a již narušených ploch) a návrh tak neodůvodněně zasahuje do volné krajiny ○ vychází **pouze z expertních odhadů** (počet věži, výkon, rozmístěni) ○ návrh **řeší problémy až dodatečně**, místo aby jim předešel ○ nejsou dostatečně vyhodnoceny **kumulativní dopady více záměrů v území** ○ **Příroda a krajina** ○ výskyt chráněných druhů (ptáci, netopýři) a zásah do migračních tras ○ narušeni prvků ÚSES (biokoridory) ○ zásadní změna krajiny a její industrializace ○ dominantní stavby (až cca 250 m vysoké) viditelné na velké vzdálenosti ○ chybí posouzení nočního osvětlení	***Akceptováno částečně.*** *Akcelerační oblast AOV56 – Vrabčiny byla redukována.* *Akcelerační oblast AOV57 – Bílá Skála je vymezena v souladu se zákonem č. 249/2025 Sb. (ZOZE) a nařízením vlády č. 507/2025 Sb.* Akcelerační oblasti AOV56 Vrabčiny a AOV57 Bílá Skála byly vymezeny v souladu s podmínkami zákona č. 249/2025 Sb. a nařízení vlády č. 507/2025 Sb. Vliv vymezení na biodiverzitu, chráněné druhy ptáků a netopýrů, prvky ÚSES, krajinný ráz, vodní režim, zemědělskou půdu a pohodu obyvatel přilehlých obcí byl soustavně posuzován v rámci vyhodnocení vlivů návrhu Změny č. 2 ÚRP na životní prostředí (SEA) a vyhodnocení vlivů na udržitelný rozvoj území (VVURÚ); nebyly identifikovány závažné negativní vlivy bránící vymezení těchto oblastí. Pro každou z akceleračních oblastí bylo zpracováno biologické posouzení podle § 11 odst. 3, resp. 4 ZOZE; jeho výsledky jsou promítnuty do podmínek a zmírňujících opatření v územních opatřeních, která mimo jiné zajišťují ochranu biotopů chráněných druhů, zachování prostupnosti krajiny a integritu prvků ÚSES.

Poř. č.	Připomínkové místo	Číslo jednací	Článek	AO	Připomínka	Vyhodnocení
					○ nedostatečně řešen kumulativní vliv vice větrných elektráren ○ **Voda a klima** ○ narušeni vsakováni vody do půdy a změna odtokových poměrů ○ zhoršeni schopnosti krajiny zadržovat vodu a riziko vysychání krajiny ○ nedostatečné odstupy od vodních toků ○ chybí posouzení vlivu na mikroklima ○ **Zemědělská půda** ○ zábor a znehodnoceni kvalitní půdy ○ možné zásahy do půd I. a ||. třídy ochrany (nejcennější půdy) ○ zhutněni půdy a zvýšení eroze a rozdělení (fragmentace) pozemků ○ nejasný stav a poškozeni meliorací ○ **Dopady na obyvatele** ○ hluk a jeho dlouhodobý vliv ○ blikání stínů (stroboskopický efekt) ○ změna charakteru bydlení ○ pokles hodnoty nemovitosti ○ není dostatečně vysvětleno, jak byla stanovena vzdálenost od obytné zástavby ○ **Technická a bezpečnostní rizika** ○ odlet ledu z rotorů v zimě ○ zásah bleskem ○ požáry zařízeni (obtížně zvládnutelné zásahy) ○ pád částí konstrukce ○ únik provozních kapalin ○ šířeni požáru do krajiny ○ kontaminace půdy a vody Není jasné, kdo nese **odpovědnost za škody na zdraví a majetku**. ○ **Kumulace vlivů** ○ sčítáni hluku, zásahů do krajiny a vizuální zátěže ○ dopady více elektráren nejsou vyhodnoceny společně ○ výsledný dopad na životní prostředí i lidi může být výrazně vyšší ○ **Rozpor se zákony ČR a EU** ○ správní řád (zákon č. 500/2004 Sb.) ○ ochrana přírody (zákon č. 114/1992 Sb.) ○ EIA (zákon č. 100/2001 Sb.) ○ ochrana půdy (zákon č. 334/1992 Sb.) ○ stavební zákon (zákon č. 283/2021 Sb.) ○ nesplněni podmínek směrnice EU RED III (nevhodně zvolená lokalita, nevyřešené dopady) ○ návrh může zasahovat do práva na příznivé životní prostředí a ochranu zdraví podle Listiny základních lidských práv a svobod (či. 31, či. 35, či. 11) ○ porušeni principu předběžné opatrnosti (ČI. 191 SFEU), návrh je předkládán bez dostatečných podkladů a při existenci důvodných pochybností o jeho dopadech Navržená oblast **má zásadní střety s přírodou, krajinou, vodou i životem obyvatel**. Tyto problémy nejsou odstraněny, pouze částečně zmirňovány. Návrh nemá dostatečné podklady, neřeší varianty a nehodnotí kumulativní dopady, proto **požaduji vyloučení akcelerační oblasti z návrhu.**	Plocha akcelerační oblasti AOV56 Vrabčiny byla v průběhu přípravy návrhu plošně redukována na základě výsledků provedených posouzení. Kumulativní vlivy obou akceleračních oblastí byly hodnoceny v rámci SEA/VVURÚ jako celku; požadavky směrnice EU RED III a princip předběžné opatrnosti dle čl. 191 SFEU byly při přípravě návrhu respektovány, přičemž samotné vymezení akceleračních oblastí jako regulovaných ploch nepředjímá realizaci konkrétních záměrů. Konkrétní posouzení technických a bezpečnostních rizik, hlukové zátěže, stroboskopického efektu, dopadů na zemědělskou půdu, vodní poměry a hodnoty nemovitostí proběhne v navazujících řízeních při umísťování a povolování jednotlivých záměrů; záměry v akceleračních oblastech jsou osvobozeny od posuzování vlivů na životní prostředí dle § 28 zákona č. 249/2025 Sb. a budou povoleny v navazujících řízeních dle stavebního zákona, kde budou uplatněny zákonné limity a podmínky. Námitky o rozporu návrhu s právními předpisy ČR a EU, včetně zákona č. 100/2001 Sb. a směrnice RED III, neprokázaly skutečné porušení těchto předpisů v procesu pořizování Z2 URP. V rámci pořizování a zpracovávání návrhu Změny č. 2 ÚRP bylo postupováno dle ustanovení správního řádu, stavebního zákona a ZOZE a schváleného zadání vládou ČR. Vymezení akceleračních oblastí bylo projednáno s obcemi a veřejností v rámci veřejného projednání v souladu s § 96 stavebního zákona. Tím byly zákonné nároky samospráv na zapojení do procesu plně respektovány. Všechny obce a veřejnost měly možnost uplatnit své připomínky od 14. 4. 2026 až do 1. 6. 2026 k návrhu Změny č. 2 ÚRP. V rámci pořizování a zpracovávání návrhu Změny č. 2 ÚRP bylo postupováno dle ustanovení správního řádu, stavebního zákona a ZOZE a schváleného zadání vládou ČR. Vymezení akceleračních oblastí bylo projednáno s obcemi a veřejností v rámci veřejného projednání v souladu s § 96 stavebního zákona. Tím byly zákonné nároky samospráv na zapojení do procesu plně respektovány. Všechny obce a veřejnost měly možnost uplatnit své připomínky od 14. 4. 2026 až do 1. 6. 2026 k návrhu Změny č. 2 ÚRP. § 68 správního řádu se podle § 174 odst. 1 správního řádu použije pro opatření obecné povahy přiměřeně. Soulad s požadavky stavebního zákona je popsán v odůvodnění Změny č. 2 ÚRP v kapitole II.1.b Vyhodnocení souladu s cíli a úkoly územního plánování a s požadavky stavebního zákona. Vymezení AO nemá vliv na vlastnická práva. Při vymezení AO nelze předjímat škody z výstavby a provozu konkrétních záměrů. Odpovědnost za škody má provozovatel větrné elektrárny, který odpovídá za

Poř. č.	Připomínkové místo	Číslo jednací	Článek	AO	Připomínka	Vyhodnocení
						její technický stav a bezpečnost provozu, a to podle občanského zákoníku (zákon č. 89/2012 Sb.). Větrné i fotovoltaické elektrárny jsou běžnou technologií s odhadnutelnými dopady na okolí. Za účelem stanovení možných dopadů akceleračních oblastí bylo provedeno biologické posouzení, posouzení vlivů na udržitelný rozvoj, a za účelem zabránění negativním dopadům nebo jejich zmírnění byla navržena celá řada podmínek v územním opatření, což je v souladu s principem předběžné opatrnosti, který mimo jiné vychází z čl. 191 Smlouvy o fungování Evropské unie (SFEU). Kumulativní posouzení vlivů na životní prostředí a veřejné zdraví bylo v rámci SEA provedeno pro každou AO (viz karty AO v příloze č. 2 SEA) i pro Změnu č. 2 ÚRP jako celek. V rámci ÚO pro všechny AOV byla stanovena podmínka vypracování hlukové studie, do níž budou zahrnuty všechny existující zdroje (např. formou podkladů z měření hluku). Kumulativní vlivy na jiné složky životního prostředí, např. na krajinný ráz, je možno stanovit tam, kde existují prostorově a výškově obdobné stavby a záměry, jako jsou VTE, jinak postrádá hodnocení kumulace smysl. Elektrárny jsou vybaveny detektory námrazy a vibrací, které zastaví provoz. Kromě speciálních nátěrů omezujících vznik námrazy se v případě stavby ve vyšších nadmořských výškách využívá vyhřívání listů rotorů (elektrické či horkovzdušné). Předejdou tak nejen poškození elektrárny, ale také odletování uvolněné námrazy do okolí. V každém případě jde o technický aspekt, který má být zohledněn při povolování konkrétních projektů. V rámci souvisejících územních opatření jsou stanoveny podmínky, které zajišťují ochranu protierozních opatření, funkčních melioračních zařízení, vodních toků a rovněž omezující možné terénní úpravy. Vzhledem k charakteru a rozsahu potenciálních záměrů se při naplnění podmínek nepředpokládá narušení vodního režimu v rámci akceleračních oblastí. Zákon č. 334/1992 Sb., o ochraně zemědělského půdního fondu (ZPF), se na záměry v AO vztahuje v plném rozsahu; orgán ochrany ZPF je v řízení o povolení záměru dotčeným orgánem. Vymezení AO v územním rozvojovém plánu (ÚRP) tento souhlas v žádném případě nenahrazuje. Riziko zhutnění půdy stavební technikou je eliminovatelné správnou organizací staveniště. Součástí územního opatření je rovněž podmínka, která zakazuje poškozování stávajících protierozních opatření. Dále nesmí být narušena funkce stávajících funkčních meliorací, nesmí vznikat neobhospodařovatelné zbytkové zemědělské pozemky a zemědělské pozemky bez přístupu k

Poř. č.	Připomínkové místo	Číslo jednací	Článek	AO	Připomínka	Vyhodnocení
						veřejně přístupné pozemní komunikaci. Na základě vypořádání stanovisek a připomínek byla stanovena podmínka na maximální celkovou plochu pro odnětí ZPF v AO pro záměry OZE. Do ÚO u všech AO pro VTE je zapracována podmínka zpracování hlukové studie a minimalizace shadow flicker efektu (u stroboskopického efektu je minimalizace zajištěna používanými materiály na lopatky VTE). Co se týká infrazvuku, je přítomen všude v prostředí, aniž by se projevoval jeho negativní vliv. U přírůstku infrazvuku z VTE nebyl dosud prokázán významný negativní vliv na veřejné zdraví, studie dále probíhají. Moderními měřicími metodami je již možno infrazvuk měřit, avšak v české legislativě nemá stanoven hlukový limit. Hygienický limit infrazvuku v komunálním prostředí sice není stanoven, ale existuje doporučená hodnota v ČSN ISO 7196 LG=90 dB nebo hladiny prahu slyšení pro jednotlivá frekvenční pásma v ČSN ISO 226. Kumulace hluku z více VTE bude vždy vyhodnocena hlukovou studií a následně ověřena měřením. Kumulace hluku z jiných než stacionárních zdrojů (silnice, železnice, letecká doprava, ...) se nedělá, tyto zdroje mají odlišné limity, proto nejsou kumulativně posuzovány (lze je v hlukové studii pro informaci sečíst). Světelné zatížení je minimalizováno vhodným umístěním a typem signálního světla na VTE tak, aby nebylo zatěžováno jeho okolí. U FVE je světelné zatížení řešeno podmínkami v územním opatřením, kde je stanoveno, že zde nebude trvalé osvětlení u záměrů OZE. Stroboskopický/shadow flicker efekt je eliminován nastavením automatického vypínání VTE v době, kdy by mohl střídající se stín lopatek VTE opakovaně dopadat na obytnou zástavbu – to je ošetřeno v územním opatření pro všechny AO pro VTE. Pro nízkofrekvenční zvuk a infrazvuk z VTE studie nenašly konzistentní důkazy spojující tyto frekvence s významným obtěžováním nebo přímými zdravotními účinky nad rámec normálních hladin zvuku. Projevuje se spíše nocebo efekt (problémy způsobuje očekávání hlukových vlivů, nikoliv vlivy samotné).
751.	Tadeáš Kříž	MMR-32929-2026-81	99czj, 99czk	AOV56, AOV57	**<u>Připomínka k návrhu Změny č. 2 Územního rozvojového plánu ČR (ÚRP ČR)</u>** Podávám připomínku k návrhu vymezení akceleračních oblasti pro větrné elektrárny (VTE) v území: **AOV 56 Vrabčiny a AOV 57 Bílá skála, Plzeňský kraj**. Na základě níže uvedených důvodů **nesouhlasím** s tímto návrhem změny č. 2 ÚRP ČR, který se týká vymezení akceleračních oblasti pro výrobu energie z obnovitelných zdrojů. Uvádím základní **důvody**: ○ **Nedostatky návrhu** ○ návrh není dostatečně odůvodněn a **chybí konkrétní podklady** (zákon č. 500/2004 Sb.) ○ nebyly dostatečně posouzeny **dopady na životní prostředí** (zákon č. 100/2001 Sb.) ○ hrozí **narušení krajiny a přírody** (zákon č. 114/1992 Sb.) ○ návrh **nerespektuje ochranu hodnot území a kvalitu bydlení** (zákon č. 283/2021 Sb.)	***Akceptováno částečně.*** *Akcelerační oblast AOV56 – Vrabčiny byla redukována.* *Akcelerační oblast AOV57 – Bílá Skála je vymezena v souladu se zákonem č. 249/2025 Sb. (ZOZE) a nařízením vlády č. 507/2025 Sb.* Akcelerační oblasti AOV56 Vrabčiny a AOV57 Bílá skála jsou vymezeny v souladu se zákonem č. 249/2025 Sb. a nařízením vlády č. 507/2025 Sb.; žádná z nich se nenachází v lokalitě soustavy Natura 2000, ve zvláště chráněném území ani v ochranném pásmu takového území. Vlivy vymezení obou

Poř. č.	Připomínkové místo	Číslo jednací	Článek	AO	Připomínka	Vyhodnocení
					○ nebyly posouzeny jiné **varianty řešení, zejména využiti brownfieldů** (opuštěných a již narušených ploch) a návrh tak neodůvodněně zasahuje do volné krajiny ○ vychází **pouze z expertních odhadů** (počet věži, výkon, rozmístěni) ○ návrh **řeší problémy až dodatečně**, místo aby jim předešel ○ nejsou dostatečně vyhodnoceny **kumulativní dopady více záměrů v území** ○ **Příroda a krajina** ○ výskyt chráněných druhů (ptáci, netopýři) a zásah do migračních tras ○ narušeni prvků ÚSES (biokoridory) ○ zásadní změna krajiny a její industrializace ○ dominantní stavby (až cca 250 m vysoké) viditelné na velké vzdálenosti ○ chybí posouzení nočního osvětlení ○ nedostatečně řešen kumulativní vliv vice větrných elektráren ○ **Voda a klima** ○ narušeni vsakováni vody do půdy a změna odtokových poměrů ○ zhoršeni schopnosti krajiny zadržovat vodu a riziko vysychání krajiny ○ nedostatečné odstupy od vodních toků ○ chybí posouzení vlivu na mikroklima ○ **Zemědělská půda** ○ zábor a znehodnoceni kvalitní půdy ○ možné zásahy do půd I. a ||. třídy ochrany (nejcennější půdy) ○ zhutněni půdy a zvýšení eroze a rozdělení (fragmentace) pozemků ○ nejasný stav a poškozeni meliorací ○ **Dopady na obyvatele** ○ hluk a jeho dlouhodobý vliv ○ blikání stínů (stroboskopický efekt) ○ změna charakteru bydlení ○ pokles hodnoty nemovitosti ○ není dostatečně vysvětleno, jak byla stanovena vzdálenost od obytné zástavby ○ **Technická a bezpečnostní rizika** ○ odlet ledu z rotorů v zimě ○ zásah bleskem ○ požáry zařízeni (obtížně zvládnutelné zásahy) ○ pád částí konstrukce ○ únik provozních kapalin ○ šířeni požáru do krajiny ○ kontaminace půdy a vody Není jasné, kdo nese **odpovědnost za škody na zdraví a majetku**. ○ **Kumulace vlivů** ○ sčítáni hluku, zásahů do krajiny a vizuální zátěže ○ dopady více elektráren nejsou vyhodnoceny společně ○ výsledný dopad na životní prostředí i lidi může být výrazně vyšší ○ **Rozpor se zákony ČR a EU** ○ správní řád (zákon č. 500/2004 Sb.) ○ ochrana přírody (zákon č. 114/1992 Sb.) ○ EIA (zákon č. 100/2001 Sb.) ○ ochrana půdy (zákon č. 334/1992 Sb.) ○ stavební zákon (zákon č. 283/2021 Sb.) ○ nesplněni podmínek směrnice EU RED III (nevhodně zvolená lokalita, nevyřešené dopady) ○ návrh může zasahovat do práva na příznivé životní prostředí a ochranu zdraví podle Listiny základních lidských práv a svobod (či. 31, či. 35, či. 11) ○ porušeni principu předběžné opatrnosti (ČI. 191 SFEU), návrh je předkládán bez dostatečných podkladů a při existenci důvodných pochybností o jeho dopadech	akceleračních oblastí na přírodu a krajinný ráz, biodiverzitu, prvky územního systému ekologické stability, vodní režim a zemědělský půdní fond byly komplexně posouzeny v rámci vyhodnocení vlivů návrhu Změny č. 2 ÚRP na životní prostředí a na udržitelný rozvoj území (SEA/VVURÚ); závěry posouzení neidentifikovaly negativní vlivy takové intenzity, jež by vymezení těchto oblastí vylučovaly. Pro každou z akceleračních oblastí bylo zpracováno biologické posouzení podle § 11 ZOZE, jehož výsledky jsou promítnuty do podmínek územních opatření zajišťujících ochranu biotopů zvláště chráněných druhů živočichů – zejména ptáků a netopýrů – a funkčnost biokoridorů ÚSES; kumulativní vlivy záměrů v dotčeném území byly hodnoceny v rámci SEA/VVURÚ jako celku. Konkrétní záměry výstavby větrných elektráren budou umísťovány a povolovány v navazujících řízeních podle stavebního zákona a příslušných zvláštních právních předpisů; záměry v akceleračních oblastech jsou osvobozeny od posuzování vlivů na životní prostředí podle § 28 zákona č. 249/2025 Sb. a v těchto řízeních budou posuzovány konkrétní dopady na obyvatele, mimo jiné hluková zátěž, stroboskopický efekt i bezpečnostní rizika, přičemž budou uplatněny zákonné limity a podmínky pro minimalizaci negativních účinků. Akcelerační oblast AOV56 Vrabčiny byla v průběhu přípravy návrhu plošně zmenšena, čímž byly reflektovány konkrétní střety s hodnotami dotčeného území. Námitky o rozporu návrhu s právními předpisy ČR a EU, včetně zákona č. 100/2001 Sb. a směrnice RED III, neprokázaly skutečné porušení těchto předpisů v procesu pořizování Z2 URP. V rámci pořizování a zpracovávání návrhu Změny č. 2 ÚRP bylo postupováno dle ustanovení správního řádu, stavebního zákona a ZOZE a schváleného zadání vládou ČR. Vymezení akceleračních oblastí bylo projednáno s obcemi a veřejností v rámci veřejného projednání v souladu s § 96 stavebního zákona. Tím byly zákonné nároky samospráv na zapojení do procesu plně respektovány. Všechny obce a veřejnost měly možnost uplatnit své připomínky od 14. 4. 2026 až do 1. 6. 2026 k návrhu Změny č. 2 ÚRP. V rámci pořizování a zpracovávání návrhu Změny č. 2 ÚRP bylo postupováno dle ustanovení správního řádu, stavebního zákona a ZOZE a schváleného zadání vládou ČR. Vymezení akceleračních oblastí bylo projednáno s obcemi a veřejností v rámci veřejného projednání v souladu s § 96 stavebního zákona. Tím byly zákonné nároky samospráv na zapojení do procesu plně respektovány. Všechny obce a veřejnost měly možnost uplatnit své připomínky od 14. 4. 2026 až do 1. 6. 2026 k návrhu Změny č. 2 ÚRP. § 68

Poř. č.	Připomínkové místo	Číslo jednací	Článek	AO	Připomínka	Vyhodnocení
					Navržená oblast **má zásadní střety s přírodou, krajinou, vodou i životem obyvatel**. Tyto problémy nejsou odstraněny, pouze částečně zmirňovány. Návrh nemá dostatečné podklady, neřeší varianty a nehodnotí kumulativní dopady, proto **požaduji vyloučení akcelerační oblasti z návrhu.**	správního řádu se podle § 174 odst. 1 správního řádu použije pro opatření obecné povahy přiměřeně. Soulad s požadavky stavebního zákona je popsán v odůvodnění Změny č. 2 ÚRP v kapitole II.1.b Vyhodnocení souladu s cíli a úkoly územního plánování a s požadavky stavebního zákona. Vymezení AO nemá vliv na vlastnická práva. Při vymezení AO nelze předjímat škody z výstavby a provozu konkrétních záměrů. Odpovědnost za škody má provozovatel větrné elektrárny, který odpovídá za její technický stav a bezpečnost provozu, a to podle občanského zákoníku (zákon č. 89/2012 Sb.). Větrné i fotovoltaické elektrárny jsou běžnou technologií s odhadnutelnými dopady na okolí. Za účelem stanovení možných dopadů akceleračních oblastí bylo provedeno biologické posouzení, posouzení vlivů na udržitelný rozvoj, a za účelem zabránění negativním dopadům nebo jejich zmírnění byla navržena celá řada podmínek v územním opatření, což je v souladu s principem předběžné opatrnosti, který mimo jiné vychází z čl. 191 Smlouvy o fungování Evropské unie (SFEU). Kumulativní posouzení vlivů na životní prostředí a veřejné zdraví bylo v rámci SEA provedeno pro každou AO (viz karty AO v příloze č. 2 SEA) i pro Změnu č. 2 ÚRP jako celek. V rámci ÚO pro všechny AOV byla stanovena podmínka vypracování hlukové studie, do níž budou zahrnuty všechny existující zdroje (např. formou podkladů z měření hluku). Kumulativní vlivy na jiné složky životního prostředí, např. na krajinný ráz, je možno stanovit tam, kde existují prostorově a výškově obdobné stavby a záměry, jako jsou VTE, jinak postrádá hodnocení kumulace smysl. Elektrárny jsou vybaveny detektory námrazy a vibrací, které zastaví provoz. Kromě speciálních nátěrů omezujících vznik námrazy se v případě stavby ve vyšších nadmořských výškách využívá vyhřívání listů rotorů (elektrické či horkovzdušné). Předejdou tak nejen poškození elektrárny, ale také odletování uvolněné námrazy do okolí. V každém případě jde o technický aspekt, který má být zohledněn při povolování konkrétních projektů. V rámci souvisejících územních opatření jsou stanoveny podmínky, které zajišťují ochranu protierozních opatření, funkčních melioračních zařízení, vodních toků a rovněž omezující možné terénní úpravy. Vzhledem k charakteru a rozsahu potenciálních záměrů se při naplnění podmínek nepředpokládá narušení vodního režimu v rámci akceleračních oblastí. Zákon č. 334/1992 Sb., o ochraně zemědělského půdního fondu (ZPF), se na záměry v AO vztahuje v plném rozsahu; orgán ochrany ZPF je v řízení o povolení záměru dotčeným orgánem. Vymezení AO v

Poř. č.	Připomínkové místo	Číslo jednací	Článek	AO	Připomínka	Vyhodnocení
						územním rozvojovém plánu (ÚRP) tento souhlas v žádném případě nenahrazuje. Riziko zhutnění půdy stavební technikou je eliminovatelné správnou organizací staveniště. Součástí územního opatření je rovněž podmínka, která zakazuje poškozování stávajících protierozních opatření. Dále nesmí být narušena funkce stávajících funkčních meliorací, nesmí vznikat neobhospodařovatelné zbytkové zemědělské pozemky a zemědělské pozemky bez přístupu k veřejně přístupné pozemní komunikaci. Na základě vypořádání stanovisek a připomínek byla stanovena podmínka na maximální celkovou plochu pro odnětí ZPF v AO pro záměry OZE. Do ÚO u všech AO pro VTE je zapracována podmínka zpracování hlukové studie a minimalizace shadow flicker efektu (u stroboskopického efektu je minimalizace zajištěna používanými materiály na lopatky VTE). Co se týká infrazvuku, je přítomen všude v prostředí, aniž by se projevoval jeho negativní vliv. U přírůstku infrazvuku z VTE nebyl dosud prokázán významný negativní vliv na veřejné zdraví, studie dále probíhají. Moderními měřicími metodami je již možno infrazvuk měřit, avšak v české legislativě nemá stanoven hlukový limit. Hygienický limit infrazvuku v komunálním prostředí sice není stanoven, ale existuje doporučená hodnota v ČSN ISO 7196 LG=90 dB nebo hladiny prahu slyšení pro jednotlivá frekvenční pásma v ČSN ISO 226. Kumulace hluku z více VTE bude vždy vyhodnocena hlukovou studií a následně ověřena měřením. Kumulace hluku z jiných než stacionárních zdrojů (silnice, železnice, letecká doprava, ...) se nedělá, tyto zdroje mají odlišné limity, proto nejsou kumulativně posuzovány (lze je v hlukové studii pro informaci sečíst). Světelné zatížení je minimalizováno vhodným umístěním a typem signálního světla na VTE tak, aby nebylo zatěžováno jeho okolí. U FVE je světelné zatížení řešeno podmínkami v územním opatřením, kde je stanoveno, že zde nebude trvalé osvětlení u záměrů OZE. Stroboskopický/shadow flicker efekt je eliminován nastavením automatického vypínání VTE v době, kdy by mohl střídající se stín lopatek VTE opakovaně dopadat na obytnou zástavbu - to je ošetřeno v územním opatření pro všechny AO pro VTE. Pro nízkofrekvenční zvuk a infrazvuk z VTE studie nenašly konzistentní důkazy spojující tyto frekvence s významným obtěžováním nebo přímými zdravotními účinky nad rámec normálních hladin zvuku. Projevuje se spíše nocebo efekt (problémy způsobuje očekávání hlukových vlivů, nikoliv vlivy samotné).
752.	Růžena Hodačová	MMR-32930-2026-81	99czj, 99czk	AOV56, AOV57	**Připomínka k návrhu Změny č. 2 Územního rozvojového plánu ČR (ÚRP ČR)**	***Akceptováno částečně.*** *Akcelerační oblast AOV56 – Vrabčiny byla redukována.*

Poř. č.	Připomínkové místo	Číslo jednací	Článek	AO	Připomínka	Vyhodnocení
					Podávám připomínku k návrhu vymezení akceleračních oblasti pro větrné elektrárny (VTE) v území: **AOV 56 Vrabčiny a AOV 57 Bílá skála, Plzeňský kraj**. Na základě níže uvedených důvodů **nesouhlasím** s tímto návrhem změny č. 2 ÚRP ČR, který se týká vymezení akceleračních oblasti pro výrobu energie z obnovitelných zdrojů. Uvádím základní **důvody**: ○ **Nedostatky návrhu** ○ návrh není dostatečně odůvodněn a **chybí konkrétní podklady** (zákon č. 500/2004 Sb.) ○ nebyly dostatečně posouzeny **dopady na životní prostředí** (zákon č. 100/2001 Sb.) ○ hrozí **narušení krajiny a přírody** (zákon č. 114/1992 Sb.) ○ návrh **nerespektuje ochranu hodnot území a kvalitu bydlení** (zákon č. 283/2021 Sb.) ○ nebyly posouzeny jiné **varianty řešení, zejména využiti brownfieldů** (opuštěných a již narušených ploch) a návrh tak neodůvodněně zasahuje do volné krajiny ○ vychází **pouze z expertních odhadů** (počet věži, výkon, rozmístěni) ○ návrh **řeší problémy až dodatečně**, místo aby jim předešel ○ nejsou dostatečně vyhodnoceny **kumulativní dopady více záměrů v území** ○ **Příroda a krajina** ○ výskyt chráněných druhů (ptáci, netopýři) a zásah do migračních tras ○ narušeni prvků ÚSES (biokoridory) ○ zásadní změna krajiny a její industrializace ○ dominantní stavby (až cca 250 m vysoké) viditelné na velké vzdálenosti ○ chybí posouzení nočního osvětlení ○ nedostatečně řešen kumulativní vliv vice větrných elektráren ○ **Voda a klima** ○ narušeni vsakováni vody do půdy a změna odtokových poměrů ○ zhoršeni schopnosti krajiny zadržovat vodu a riziko vysychání krajiny ○ nedostatečné odstupy od vodních toků ○ chybí posouzení vlivu na mikroklima ○ **Zemědělská půda** ○ zábor a znehodnoceni kvalitní půdy ○ možné zásahy do půd I. a ||. třídy ochrany (nejcennější půdy) ○ zhutněni půdy a zvýšení eroze a rozdělení (fragmentace) pozemků ○ nejasný stav a poškozeni meliorací ○ **Dopady na obyvatele** ○ hluk a jeho dlouhodobý vliv ○ blikání stínů (stroboskopický efekt) ○ změna charakteru bydlení ○ pokles hodnoty nemovitosti ○ není dostatečně vysvětleno, jak byla stanovena vzdálenost od obytné zástavby ○ **Technická a bezpečnostní rizika** ○ odlet ledu z rotorů v zimě ○ zásah bleskem ○ požáry zařízeni (obtížně zvládnutelné zásahy) ○ pád částí konstrukce ○ únik provozních kapalin ○ šířeni požáru do krajiny ○ kontaminace půdy a vody Není jasné, kdo nese **odpovědnost za škody na zdraví a majetku**. ○ **Kumulace vlivů** ○ sčítáni hluku, zásahů do krajiny a vizuální zátěže ○ dopady více elektráren nejsou vyhodnoceny společně ○ výsledný dopad na životní prostředí i lidi může být výrazně vyšší ○ **Rozpor se zákony ČR a EU** ○ správní řád (zákon č. 500/2004 Sb.)	*Akcelerační oblast AOV57 – Bílá Skála je vymezena v souladu se zákonem č. 249/2025 Sb. (ZOZE) a nařízením vlády č. 507/2025 Sb.* Akcelerační oblasti AOV56 Vrabčiny a AOV57 Bílá Skála jsou vymezeny v souladu se zákonem č. 249/2025 Sb. a nařízením vlády č. 507/2025 Sb. a nejsou situovány ve zvláště chráněných územích, jejich ochranných pásmech ani v lokalitách soustavy Natura 2000. Vliv vymezení obou oblastí na krajinný ráz, biodiverzitu, prvky ÚSES, chráněné druhy ptactva a netopýrů, zemědělský půdní fond a vodní režim byl posouzen v rámci SEA/VVURÚ; pro každou oblast bylo zpracováno biologické posouzení dle § 11 odst. 3, resp. 4 ZOZE, jehož výsledky jsou promítnuty do podmínek územních opatření k ochraně biotopů a migračních tras živočichů. Akcelerační oblast AOV56 Vrabčiny byla v průběhu přípravy návrhu plošně zmenšena s ohledem na výsledky biologického posouzení a ochranu krajinných hodnot v Plzeňském kraji. Kumulativní vlivy obou akceleračních oblastí, včetně sčítání hluku, vizuální zátěže a zásahů do krajiny, byly v rámci SEA/VVURÚ hodnoceny společně a závěry posouzení jsou promítnuty do podmínek územních opatření. Konkrétní záměry větrných elektráren budou povoleny v navazujících řízeních dle stavebního zákona bez EIA dle § 28 zákona č. 249/2025 Sb.; v těchto řízeních bude hodnocena hluková zátěž, stroboskopický efekt a dopady na zemědělskou půdu, vodní poměry a bezpečnost v souladu s příslušnými technickými normami a právními předpisy. Námitky o rozporu návrhu s právními předpisy ČR a EU, včetně zákona č. 100/2001 Sb. a směrnice RED III, neprokázaly skutečné porušení těchto předpisů v procesu pořizování Z2 URP. V rámci pořizování a zpracovávání návrhu Změny č. 2 ÚRP bylo postupováno dle ustanovení správního řádu, stavebního zákona a ZOZE a schváleného zadání vládou ČR. Vymezení akceleračních oblastí bylo projednáno s obcemi a veřejností v rámci veřejného projednání v souladu s § 96 stavebního zákona. Tím byly zákonné nároky samospráv na zapojení do procesu plně respektovány. Všechny obce a veřejnost měly možnost uplatnit své připomínky od 14. 4. 2026 až do 1. 6. 2026 k návrhu Změny č. 2 ÚRP. V rámci pořizování a zpracovávání návrhu Změny č. 2 ÚRP bylo postupováno dle ustanovení správního řádu, stavebního zákona a ZOZE a schváleného zadání vládou ČR. Vymezení akceleračních oblastí bylo projednáno s obcemi a veřejností v rámci veřejného projednání v souladu s § 96 stavebního zákona. Tím byly zákonné nároky samospráv na zapojení do procesu plně respektovány. Všechny obce a veřejnost měly možnost uplatnit své připomínky od 14. 4. 2026

Poř. č.	Připomínkové místo	Číslo jednací	Článek	AO	Připomínka	Vyhodnocení
					○ ochrana přírody (zákon č. 114/1992 Sb.) ○ EIA (zákon č. 100/2001 Sb.) ○ ochrana půdy (zákon č. 334/1992 Sb.) ○ stavební zákon (zákon č. 283/2021 Sb.) ○ nesplněni podmínek směrnice EU RED III (nevhodně zvolená lokalita, nevyřešené dopady) ○ návrh může zasahovat do práva na příznivé životní prostředí a ochranu zdraví podle Listiny základních lidských práv a svobod (či. 31, či. 35, či. 11) ○ porušeni principu předběžné opatrnosti (ČI. 191 SFEU), návrh je předkládán bez dostatečných podkladů a při existenci důvodných pochybností o jeho dopadech Navržená oblast **má zásadní střety s přírodou, krajinou, vodou i životem obyvatel**. Tyto problémy nejsou odstraněny, pouze částečně zmirňovány. Návrh nemá dostatečné podklady, neřeší varianty a nehodnotí kumulativní dopady, proto **požaduji vyloučení akcelerační oblasti z návrhu.**	až do 1. 6. 2026 k návrhu Změny č. 2 ÚRP. § 68 správního řádu se podle § 174 odst. 1 správního řádu použije pro opatření obecné povahy přiměřeně. Soulad s požadavky stavebního zákona je popsán v odůvodnění Změny č. 2 ÚRP v kapitole II.1.b Vyhodnocení souladu s cíli a úkoly územního plánování a s požadavky stavebního zákona. Vymezení AO nemá vliv na vlastnická práva. Při vymezení AO nelze předjímat škody z výstavby a provozu konkrétních záměrů. Odpovědnost za škody má provozovatel větrné elektrárny, který odpovídá za její technický stav a bezpečnost provozu, a to podle občanského zákoníku (zákon č. 89/2012 Sb.). Větrné i fotovoltaické elektrárny jsou běžnou technologií s odhadnutelnými dopady na okolí. Za účelem stanovení možných dopadů akceleračních oblastí bylo provedeno biologické posouzení, posouzení vlivů na udržitelný rozvoj, a za účelem zabránění negativním dopadům nebo jejich zmírnění byla navržena celá řada podmínek v územním opatření, což je v souladu s principem předběžné opatrnosti, který mimo jiné vychází z čl. 191 Smlouvy o fungování Evropské unie (SFEU). Kumulativní posouzení vlivů na životní prostředí a veřejné zdraví bylo v rámci SEA provedeno pro každou AO (viz karty AO v příloze č. 2 SEA) i pro Změnu č. 2 ÚRP jako celek. V rámci ÚO pro všechny AOV byla stanovena podmínka vypracování hlukové studie, do níž budou zahrnuty všechny existující zdroje (např. formou podkladů z měření hluku). Kumulativní vlivy na jiné složky životního prostředí, např. na krajinný ráz, je možno stanovit tam, kde existují prostorově a výškově obdobné stavby a záměry, jako jsou VTE, jinak postrádá hodnocení kumulace smysl. Elektrárny jsou vybaveny detektory námrazy a vibrací, které zastaví provoz. Kromě speciálních nátěrů omezujících vznik námrazy se v případě stavby ve vyšších nadmořských výškách využívá vyhřívání listů rotorů (elektrické či horkovzdušné). Předejdou tak nejen poškození elektrárny, ale také odletování uvolněné námrazy do okolí. V každém případě jde o technický aspekt, který má být zohledněn při povolování konkrétních projektů. V rámci souvisejících územních opatření jsou stanoveny podmínky, které zajišťují ochranu protierozních opatření, funkčních melioračních zařízení, vodních toků a rovněž omezující možné terénní úpravy. Vzhledem k charakteru a rozsahu potenciálních záměrů se při naplnění podmínek nepředpokládá narušení vodního režimu v rámci akceleračních oblastí. Zákon č. 334/1992 Sb., o ochraně zemědělského půdního fondu (ZPF), se na záměry v AO vztahuje v plném rozsahu; orgán ochrany ZPF je v řízení o

Poř. č.	Připomínkové místo	Číslo jednací	Článek	AO	Připomínka	Vyhodnocení
						povolení záměru dotčeným orgánem. Vymezení AO v územním rozvojovém plánu (ÚRP) tento souhlas v žádném případě nenahrazuje. Riziko zhutnění půdy stavební technikou je eliminovatelné správnou organizací staveniště. Součástí územního opatření je rovněž podmínka, která zakazuje poškozování stávajících protierozních opatření. Dále nesmí být narušena funkce stávajících funkčních meliorací, nesmí vznikat neobhospodařovatelné zbytkové zemědělské pozemky a zemědělské pozemky bez přístupu k veřejně přístupné pozemní komunikaci. Na základě vypořádání stanovisek a připomínek byla stanovena podmínka na maximální celkovou plochu pro odnětí ZPF v AO pro záměry OZE. Do ÚO u všech AO pro VTE je zapracována podmínka zpracování hlukové studie a minimalizace shadow flicker efektu (u stroboskopického efektu je minimalizace zajištěna používanými materiály na lopatky VTE). Co se týká infrazvuku, je přítomen všude v prostředí, aniž by se projevoval jeho negativní vliv. U přírůstku infrazvuku z VTE nebyl dosud prokázán významný negativní vliv na veřejné zdraví, studie dále probíhají. Moderními měřicími metodami je již možno infrazvuk měřit, avšak v české legislativě nemá stanoven hlukový limit. Hygienický limit infrazvuku v komunálním prostředí sice není stanoven, ale existuje doporučená hodnota v ČSN ISO 7196 LG=90 dB nebo hladiny prahu slyšení pro jednotlivá frekvenční pásma v ČSN ISO 226. Kumulace hluku z více VTE bude vždy vyhodnocena hlukovou studií a následně ověřena měřením. Kumulace hluku z jiných než stacionárních zdrojů (silnice, železnice, letecká doprava, ...) se nedělá, tyto zdroje mají odlišné limity, proto nejsou kumulativně posuzovány (lze je v hlukové studii pro informaci sečíst). Světelné zatížení je minimalizováno vhodným umístěním a typem signálního světla na VTE tak, aby nebylo zatěžováno jeho okolí. U FVE je světelné zatížení řešeno podmínkami v územním opatřením, kde je stanoveno, že zde nebude trvalé osvětlení u záměrů OZE. Stroboskopický/shadow flicker efekt je eliminován nastavením automatického vypínání VTE v době, kdy by mohl střídající se stín lopatek VTE opakovaně dopadat na obytnou zástavbu - to je ošetřeno v územním opatření pro všechny AO pro VTE. Pro nízkofrekvenční zvuk a infrazvuk z VTE studie nenašly konzistentní důkazy spojující tyto frekvence s významným obtěžováním nebo přímými zdravotními účinky nad rámec normálních hladin zvuku. Projevuje se spíše nocebo efekt (problémy způsobuje očekávání hlukových vlivů, nikoliv vlivy samotné).
753.	Vladimíra Křížová	MMR-32931-2026-81	99czj, 99czk	AOV56, AOV57	**Připomínka k návrhu Změny č. 2 Územního rozvojového plánu ČR (ÚRP ČR)**	***Akceptováno částečně.***

Poř. č.	Připomínkové místo	Číslo jednací	Článek	AO	Připomínka	Vyhodnocení
					Podávám připomínku k návrhu vymezení akceleračních oblasti pro větrné elektrárny (VTE) v území: **AOV 56 Vrabčiny a AOV 57 Bílá skála, Plzeňský kraj**. Na základě níže uvedených důvodů **nesouhlasím** s tímto návrhem změny č. 2 ÚRP ČR, který se týká vymezení akceleračních oblasti pro výrobu energie z obnovitelných zdrojů. Uvádím základní **důvody**: ○ **Nedostatky návrhu** ○ návrh není dostatečně odůvodněn a **chybí konkrétní podklady** (zákon č. 500/2004 Sb.) ○ nebyly dostatečně posouzeny **dopady na životní prostředí** (zákon č. 100/2001 Sb.) ○ hrozí **narušení krajiny a přírody** (zákon č. 114/1992 Sb.) ○ návrh **nerespektuje ochranu hodnot území a kvalitu bydlení** (zákon č. 283/2021 Sb.) ○ nebyly posouzeny jiné **varianty řešení, zejména využiti brownfieldů** (opuštěných a již narušených ploch) a návrh tak neodůvodněně zasahuje do volné krajiny ○ vychází **pouze z expertních odhadů** (počet věži, výkon, rozmístěni) ○ návrh **řeší problémy až dodatečně**, místo aby jim předešel ○ nejsou dostatečně vyhodnoceny **kumulativní dopady více záměrů v území** ○ **Příroda a krajina** ○ výskyt chráněných druhů (ptáci, netopýři) a zásah do migračních tras ○ narušeni prvků ÚSES (biokoridory) ○ zásadní změna krajiny a její industrializace ○ dominantní stavby (až cca 250 m vysoké) viditelné na velké vzdálenosti ○ chybí posouzení nočního osvětlení ○ nedostatečně řešen kumulativní vliv vice větrných elektráren ○ **Voda a klima** ○ narušeni vsakováni vody do půdy a změna odtokových poměrů ○ zhoršeni schopnosti krajiny zadržovat vodu a riziko vysychání krajiny ○ nedostatečné odstupy od vodních toků ○ chybí posouzení vlivu na mikroklima ○ **Zemědělská půda** ○ zábor a znehodnoceni kvalitní půdy ○ možné zásahy do půd I. a ||. třídy ochrany (nejcennější půdy) ○ zhutněni půdy a zvýšení eroze a rozdělení (fragmentace) pozemků ○ nejasný stav a poškozeni meliorací ○ **Dopady na obyvatele** ○ hluk a jeho dlouhodobý vliv ○ blikání stínů (stroboskopický efekt) ○ změna charakteru bydlení ○ pokles hodnoty nemovitosti ○ není dostatečně vysvětleno, jak byla stanovena vzdálenost od obytné zástavby ○ **Technická a bezpečnostní rizika** ○ odlet ledu z rotorů v zimě ○ zásah bleskem ○ požáry zařízeni (obtížně zvládnutelné zásahy) ○ pád částí konstrukce ○ únik provozních kapalin ○ šířeni požáru do krajiny ○ kontaminace půdy a vody Není jasné, kdo nese **odpovědnost za škody na zdraví a majetku**. ○ **Kumulace vlivů** ○ sčítáni hluku, zásahů do krajiny a vizuální zátěže ○ dopady více elektráren nejsou vyhodnoceny společně ○ výsledný dopad na životní prostředí i lidi může být výrazně vyšší ○ **Rozpor se zákony ČR a EU** ○ správní řád (zákon č. 500/2004 Sb.)	*Akcelerační oblast AOV56 – Vrabčiny byla redukována.* *Akcelerační oblast AOV57 – Bílá Skála je vymezena v souladu se zákonem č. 249/2025 Sb. (ZOZE) a nařízením vlády č. 507/2025 Sb.* Akcelerační oblasti AOV56 Vrabčiny a AOV57 Bílá Skála byly vymezeny v souladu s podmínkami zákona č. 249/2025 Sb. a nařízení vlády č. 507/2025 Sb. Vliv vymezení na biodiverzitu, chráněné druhy ptáků a netopýrů, prvky ÚSES, krajinný ráz, vodní režim, zemědělskou půdu a pohodu obyvatel přilehlých obcí byl soustavně posuzován v rámci vyhodnocení vlivů návrhu Změny č. 2 ÚRP na životní prostředí (SEA) a vyhodnocení vlivů na udržitelný rozvoj území (VVURÚ); nebyly identifikovány závažné negativní vlivy bránící vymezení těchto oblastí. Pro každou z akceleračních oblastí bylo zpracováno biologické posouzení podle § 11 odst. 3, resp. 4 ZOZE; jeho výsledky jsou promítnuty do podmínek a zmírňujících opatření v územních opatřeních, která mimo jiné zajišťují ochranu biotopů chráněných druhů, zachování prostupnosti krajiny a integritu prvků ÚSES. Plocha akcelerační oblasti AOV56 Vrabčiny byla v průběhu přípravy návrhu plošně redukována na základě výsledků provedených posouzení. Kumulativní vlivy obou akceleračních oblastí byly hodnoceny v rámci SEA/VVURÚ jako celku; požadavky směrnice EU RED III a princip předběžné opatrnosti dle čl. 191 SFEU byly při přípravě návrhu respektovány, přičemž samotné vymezení akceleračních oblastí jako regulovaných ploch nepředjímá realizaci konkrétních záměrů. Konkrétní posouzení technických a bezpečnostních rizik, hlukové zátěže, stroboskopického efektu, dopadů na zemědělskou půdu, vodní poměry a hodnoty nemovitostí proběhne v navazujících řízeních při umísťování a povolování jednotlivých záměrů; záměry v akceleračních oblastech jsou osvobozeny od posuzování vlivů na životní prostředí dle § 28 zákona č. 249/2025 Sb. a budou povoleny v navazujících řízeních dle stavebního zákona, kde budou uplatněny zákonné limity a podmínky. Námitky o rozporu návrhu s právními předpisy ČR a EU, včetně zákona č. 100/2001 Sb. a směrnice RED III, neprokázaly skutečné porušení těchto předpisů v procesu pořizování Z2 URP. V rámci pořizování a zpracovávání návrhu Změny č. 2 ÚRP bylo postupováno dle ustanovení správního řádu, stavebního zákona a ZOZE a schváleného zadání vládou ČR. Vymezení akceleračních oblastí bylo projednáno s obcemi a veřejností v rámci veřejného projednání v souladu s § 96 stavebního zákona. Tím byly zákonné nároky samospráv na zapojení do procesu plně respektovány. Všechny obce a veřejnost

Poř. č.	Připomínkové místo	Číslo jednací	Článek	AO	Připomínka	Vyhodnocení
					○ ochrana přírody (zákon č. 114/1992 Sb.) ○ EIA (zákon č. 100/2001 Sb.) ○ ochrana půdy (zákon č. 334/1992 Sb.) ○ stavební zákon (zákon č. 283/2021 Sb.) ○ nesplněni podmínek směrnice EU RED III (nevhodně zvolená lokalita, nevyřešené dopady) ○ návrh může zasahovat do práva na příznivé životní prostředí a ochranu zdraví podle Listiny základních lidských práv a svobod (či. 31, či. 35, či. 11) ○ porušeni principu předběžné opatrnosti (ČI. 191 SFEU), návrh je předkládán bez dostatečných podkladů a při existenci důvodných pochybností o jeho dopadech Navržená oblast **má zásadní střety s přírodou, krajinou, vodou i životem obyvatel**. Tyto problémy nejsou odstraněny, pouze částečně zmirňovány. Návrh nemá dostatečné podklady, neřeší varianty a nehodnotí kumulativní dopady, proto **požaduji vyloučení akcelerační oblasti z návrhu.**	měly možnost uplatnit své připomínky od 14. 4. 2026 až do 1. 6. 2026 k návrhu Změny č. 2 ÚRP. V rámci pořizování a zpracovávání návrhu Změny č. 2 ÚRP bylo postupováno dle ustanovení správního řádu, stavebního zákona a ZOZE a schváleného zadání vládou ČR. Vymezení akceleračních oblastí bylo projednáno s obcemi a veřejností v rámci veřejného projednání v souladu s § 96 stavebního zákona. Tím byly zákonné nároky samospráv na zapojení do procesu plně respektovány. Všechny obce a veřejnost měly možnost uplatnit své připomínky od 14. 4. 2026 až do 1. 6. 2026 k návrhu Změny č. 2 ÚRP. § 68 správního řádu se podle § 174 odst. 1 správního řádu použije pro opatření obecné povahy přiměřeně. Soulad s požadavky stavebního zákona je popsán v odůvodnění Změny č. 2 ÚRP v kapitole II.1.b Vyhodnocení souladu s cíli a úkoly územního plánování a s požadavky stavebního zákona. Vymezení AO nemá vliv na vlastnická práva. Při vymezení AO nelze předjímat škody z výstavby a provozu konkrétních záměrů. Odpovědnost za škody má provozovatel větrné elektrárny, který odpovídá za její technický stav a bezpečnost provozu, a to podle občanského zákoníku (zákon č. 89/2012 Sb.). Větrné i fotovoltaické elektrárny jsou běžnou technologií s odhadnutelnými dopady na okolí. Za účelem stanovení možných dopadů akceleračních oblastí bylo provedeno biologické posouzení, posouzení vlivů na udržitelný rozvoj, a za účelem zabránění negativním dopadům nebo jejich zmírnění byla navržena celá řada podmínek v územním opatření, což je v souladu s principem předběžné opatrnosti, který mimo jiné vychází z čl. 191 Smlouvy o fungování Evropské unie (SFEU). Kumulativní posouzení vlivů na životní prostředí a veřejné zdraví bylo v rámci SEA provedeno pro každou AO (viz karty AO v příloze č. 2 SEA) i pro Změnu č. 2 ÚRP jako celek. V rámci ÚO pro všechny AOV byla stanovena podmínka vypracování hlukové studie, do níž budou zahrnuty všechny existující zdroje (např. formou podkladů z měření hluku). Kumulativní vlivy na jiné složky životního prostředí, např. na krajinný ráz, je možno stanovit tam, kde existují prostorově a výškově obdobné stavby a záměry, jako jsou VTE, jinak postrádá hodnocení kumulace smysl. Elektrárny jsou vybaveny detektory námrazy a vibrací, které zastaví provoz. Kromě speciálních nátěrů omezujících vznik námrazy se v případě stavby ve vyšších nadmořských výškách využívá vyhřívání listů rotorů (elektrické či horkovzdušné). Předejdou tak nejen poškození elektrárny, ale také odletování uvolněné námrazy do okolí. V každém případě jde o technický aspekt, který má být zohledněn při povolování konkrétních projektů.

Poř. č.	Připomínkové místo	Číslo jednací	Článek	AO	Připomínka	Vyhodnocení
						V rámci souvisejících územních opatření jsou stanoveny podmínky, které zajišťují ochranu protierozních opatření, funkčních melioračních zařízení, vodních toků a rovněž omezující možné terénní úpravy. Vzhledem k charakteru a rozsahu potenciálních záměrů se při naplnění podmínek nepředpokládá narušení vodního režimu v rámci akceleračních oblastí. Zákon č. 334/1992 Sb., o ochraně zemědělského půdního fondu (ZPF), se na záměry v AO vztahuje v plném rozsahu; orgán ochrany ZPF je v řízení o povolení záměru dotčeným orgánem. Vymezení AO v územním rozvojovém plánu (ÚRP) tento souhlas v žádném případě nenahrazuje. Riziko zhutnění půdy stavební technikou je eliminovatelné správnou organizací staveniště. Součástí územního opatření je rovněž podmínka, která zakazuje poškozování stávajících protierozních opatření. Dále nesmí být narušena funkce stávajících funkčních meliorací, nesmí vznikat neobhospodařovatelné zbytkové zemědělské pozemky a zemědělské pozemky bez přístupu k veřejně přístupné pozemní komunikaci. Na základě vypořádání stanovisek a připomínek byla stanovena podmínka na maximální celkovou plochu pro odnětí ZPF v AO pro záměry OZE. Do ÚO u všech AO pro VTE je zapracována podmínka zpracování hlukové studie a minimalizace shadow flicker efektu (u stroboskopického efektu je minimalizace zajištěna používanými materiály na lopatky VTE). Co se týká infrazvuku, je přítomen všude v prostředí, aniž by se projevoval jeho negativní vliv. U přírůstku infrazvuku z VTE nebyl dosud prokázán významný negativní vliv na veřejné zdraví, studie dále probíhají. Moderními měřicími metodami je již možno infrazvuk měřit, avšak v české legislativě nemá stanoven hlukový limit. Hygienický limit infrazvuku v komunálním prostředí sice není stanoven, ale existuje doporučená hodnota v ČSN ISO 7196 LG=90 dB nebo hladiny prahu slyšení pro jednotlivá frekvenční pásma v ČSN ISO 226. Kumulace hluku z více VTE bude vždy vyhodnocena hlukovou studií a následně ověřena měřením. Kumulace hluku z jiných než stacionárních zdrojů (silnice, železnice, letecká doprava, ...) se nedělá, tyto zdroje mají odlišné limity, proto nejsou kumulativně posuzovány (lze je v hlukové studii pro informaci sečíst). Světelné zatížení je minimalizováno vhodným umístěním a typem signálního světla na VTE tak, aby nebylo zatěžováno jeho okolí. U FVE je světelné zatížení řešeno podmínkami v územním opatřením, kde je stanoveno, že zde nebude trvalé osvětlení u záměrů OZE. Stroboskopický/shadow flicker efekt je eliminován nastavením automatického vypínání VTE v době, kdy by mohl střídající se stín lopatek VTE opakovaně dopadat na obytnou zástavbu

Poř. č.	Připomínkové místo	Číslo jednací	Článek	AO	Připomínka	Vyhodnocení
						- to je ošetřeno v územním opatření pro všechny AO pro VTE. Pro nízkofrekvenční zvuk a infrazvuk z VTE studie nenašly konzistentní důkazy spojující tyto frekvence s významným obtěžováním nebo přímými zdravotními účinky nad rámec normálních hladin zvuku. Projevuje se spíše nocebo efekt (problémy způsobuje očekávání hlukových vlivů, nikoliv vlivy samotné).
754.	Bc. Ivana Zábranská	MMR-32933-2026-81	99czj, 99czk	AOV56, AOV57	**<u>Připomínka k návrhu Změny č. 2 Územního rozvojového plánu ČR (ÚRP ČR)</u>** Podávám připomínku k návrhu vymezení akceleračních oblasti pro větrné elektrárny (VTE) v území: **AOV 56 Vrabčiny a AOV 57 Bílá skála, Plzeňský kraj**. Na základě níže uvedených důvodů **nesouhlasím** s tímto návrhem změny č. 2 ÚRP ČR, který se týká vymezení akceleračních oblasti pro výrobu energie z obnovitelných zdrojů. Uvádím základní **důvody**: ○ **Nedostatky návrhu** ○ návrh není dostatečně odůvodněn a **chybí konkrétní podklady** (zákon č. 500/2004 Sb.) ○ nebyly dostatečně posouzeny **dopady na životní prostředí** (zákon č. 100/2001 Sb.) ○ hrozí **narušení krajiny a přírody** (zákon č. 114/1992 Sb.) ○ návrh **nerespektuje ochranu hodnot území a kvalitu bydlení** (zákon č. 283/2021 Sb.) ○ nebyly posouzeny jiné **varianty řešení, zejména využiti brownfieldů** (opuštěných a již narušených ploch) a návrh tak neodůvodněně zasahuje do volné krajiny ○ vychází **pouze z expertních odhadů** (počet věži, výkon, rozmístěni) ○ návrh **řeší problémy až dodatečně**, místo aby jim předešel ○ nejsou dostatečně vyhodnoceny **kumulativní dopady více záměrů v území** ○ **Příroda a krajina** ○ výskyt chráněných druhů (ptáci, netopýři) a zásah do migračních tras ○ narušeni prvků ÚSES (biokoridory) ○ zásadní změna krajiny a její industrializace ○ dominantní stavby (až cca 250 m vysoké) viditelné na velké vzdálenosti ○ chybí posouzení nočního osvětlení ○ nedostatečně řešen kumulativní vliv vice větrných elektráren ○ **Voda a klima** ○ narušeni vsakováni vody do půdy a změna odtokových poměrů ○ zhoršeni schopnosti krajiny zadržovat vodu a riziko vysychání krajiny ○ nedostatečné odstupy od vodních toků ○ chybí posouzení vlivu na mikroklima ○ **Zemědělská půda** ○ zábor a znehodnoceni kvalitní půdy ○ možné zásahy do půd I. a ||. třídy ochrany (nejcennější půdy) ○ zhutněni půdy a zvýšení eroze a rozdělení (fragmentace) pozemků ○ nejasný stav a poškozeni meliorací ○ **Dopady na obyvatele** ○ hluk a jeho dlouhodobý vliv ○ blikání stínů (stroboskopický efekt) ○ změna charakteru bydlení ○ pokles hodnoty nemovitosti ○ není dostatečně vysvětleno, jak byla stanovena vzdálenost od obytné zástavby ○ **Technická a bezpečnostní rizika** ○ odlet ledu z rotorů v zimě ○ zásah bleskem ○ požáry zařízeni (obtížně zvládnutelné zásahy) ○ pád částí konstrukce	***Akceptováno částečně.*** *Akcelerační oblast AOV56 – Vrabčiny byla redukována.* *Akcelerační oblast AOV57 – Bílá Skála je vymezena v souladu se zákonem č. 249/2025 Sb. (ZOZE) a nařízením vlády č. 507/2025 Sb.* Akcelerační oblasti AOV56 Vrabčiny a AOV57 Bílá skála jsou vymezeny v souladu se zákonem č. 249/2025 Sb. a nařízením vlády č. 507/2025 Sb.; žádná z nich se nenachází v lokalitě soustavy Natura 2000, ve zvláště chráněném území ani v ochranném pásmu takového území. Vlivy vymezení obou akceleračních oblastí na přírodu a krajinný ráz, biodiverzitu, prvky územního systému ekologické stability, vodní režim a zemědělský půdní fond byly komplexně posouzeny v rámci vyhodnocení vlivů návrhu Změny č. 2 ÚRP na životní prostředí a na udržitelný rozvoj území (SEA/VVURÚ); závěry posouzení neidentifikovaly negativní vlivy takové intenzity, jež by vymezení těchto oblastí vylučovaly. Pro každou z akceleračních oblastí bylo zpracováno biologické posouzení podle § 11 ZOZE, jehož výsledky jsou promítnuty do podmínek územních opatření zajišťujících ochranu biotopů zvláště chráněných druhů živočichů – zejména ptáků a netopýrů – a funkčnost biokoridorů ÚSES; kumulativní vlivy záměrů v dotčeném území byly hodnoceny v rámci SEA/VVURÚ jako celku. Konkrétní záměry výstavby větrných elektráren budou umísťovány a povolovány v navazujících řízeních podle stavebního zákona a příslušných zvláštních právních předpisů; záměry v akceleračních oblastech jsou osvobozeny od posuzování vlivů na životní prostředí podle § 28 zákona č. 249/2025 Sb. a v těchto řízeních budou posuzovány konkrétní dopady na obyvatele, mimo jiné hluková zátěž, stroboskopický efekt i bezpečnostní rizika, přičemž budou uplatněny zákonné limity a podmínky pro minimalizaci negativních účinků. Akcelerační oblast AOV56 Vrabčiny byla v průběhu přípravy návrhu plošně zmenšena, čímž byly reflektovány konkrétní střety s hodnotami dotčeného území. Námitky o rozporu návrhu s právními předpisy ČR a EU, včetně zákona č. 100/2001 Sb. a směrnice RED III, neprokázaly skutečné porušení těchto předpisů v procesu pořizování Z2 URP.

Poř. č.	Připomínkové místo	Číslo jednací	Článek	AO	Připomínka	Vyhodnocení
					○ únik provozních kapalin ○ šíření požáru do krajiny ○ kontaminace půdy a vody Není jasné, kdo nese **odpovědnost za škody na zdraví a majetku**. ○ **Kumulace vlivů** ○ sčítáni hluku, zásahů do krajiny a vizuální zátěže ○ dopady více elektráren nejsou vyhodnoceny společně ○ výsledný dopad na životní prostředí i lidi může být výrazně vyšší ○ **Rozpor se zákony ČR a EU** ○ správní řád (zákon č. 500/2004 Sb.) ○ ochrana přírody (zákon č. 114/1992 Sb.) ○ EIA (zákon č. 100/2001 Sb.) ○ ochrana půdy (zákon č. 334/1992 Sb.) ○ stavební zákon (zákon č. 283/2021 Sb.) ○ nesplněni podmínek směrnice EU RED III (nevhodně zvolená lokalita, nevyřešené dopady) ○ návrh může zasahovat do práva na příznivé životní prostředí a ochranu zdraví podle Listiny základních lidských práv a svobod (či. 31, či. 35, či. 11) ○ porušeni principu předběžné opatrnosti (ČI. 191 SFEU), návrh je předkládán bez dostatečných podkladů a při existenci důvodných pochybností o jeho dopadech Navržená oblast **má zásadní střety s přírodou, krajinou, vodou i životem obyvatel**. Tyto problémy nejsou odstraněny, pouze částečně zmirňovány. Návrh nemá dostatečné podklady, neřeší varianty a nehodnotí kumulativní dopady, proto **požaduji vyloučení akcelerační oblasti z návrhu.**	V rámci pořizování a zpracovávání návrhu Změny č. 2 ÚRP bylo postupováno dle ustanovení správního řádu, stavebního zákona a ZOZE a schváleného zadání vládou ČR. Vymezení akceleračních oblastí bylo projednáno s obcemi a veřejností v rámci veřejného projednání v souladu s § 96 stavebního zákona. Tím byly zákonné nároky samospráv na zapojení do procesu plně respektovány. Všechny obce a veřejnost měly možnost uplatnit své připomínky od 14. 4. 2026 až do 1. 6. 2026 k návrhu Změny č. 2 ÚRP. V rámci pořizování a zpracovávání návrhu Změny č. 2 ÚRP bylo postupováno dle ustanovení správního řádu, stavebního zákona a ZOZE a schváleného zadání vládou ČR. Vymezení akceleračních oblastí bylo projednáno s obcemi a veřejností v rámci veřejného projednání v souladu s § 96 stavebního zákona. Tím byly zákonné nároky samospráv na zapojení do procesu plně respektovány. Všechny obce a veřejnost měly možnost uplatnit své připomínky od 14. 4. 2026 až do 1. 6. 2026 k návrhu Změny č. 2 ÚRP. § 68 správního řádu se podle § 174 odst. 1 správního řádu použije pro opatření obecné povahy přiměřeně. Soulad s požadavky stavebního zákona je popsán v odůvodnění Změny č. 2 ÚRP v kapitole II.1.b Vyhodnocení souladu s cíli a úkoly územního plánování a s požadavky stavebního zákona. Vymezení AO nemá vliv na vlastnická práva. Při vymezení AO nelze předjímat škody z výstavby a provozu konkrétních záměrů. Odpovědnost za škody má provozovatel větrné elektrárny, který odpovídá za její technický stav a bezpečnost provozu, a to podle občanského zákoníku (zákon č. 89/2012 Sb.). Větrné i fotovoltaické elektrárny jsou běžnou technologií s odhadnutelnými dopady na okolí. Za účelem stanovení možných dopadů akceleračních oblastí bylo provedeno biologické posouzení, posouzení vlivů na udržitelný rozvoj, a za účelem zabránění negativním dopadům nebo jejich zmírnění byla navržena celá řada podmínek v územním opatření, což je v souladu s principem předběžné opatrnosti, který mimo jiné vychází z čl. 191 Smlouvy o fungování Evropské unie (SFEU). Kumulativní posouzení vlivů na životní prostředí a veřejné zdraví bylo v rámci SEA provedeno pro každou AO (viz karty AO v příloze č. 2 SEA) i pro Změnu č. 2 ÚRP jako celek. V rámci ÚO pro všechny AOV byla stanovena podmínka vypracování hlukové studie, do níž budou zahrnuty všechny existující zdroje (např. formou podkladů z měření hluku). Kumulativní vlivy na jiné složky životního prostředí, např. na krajinný ráz, je možno stanovit tam, kde existují prostorově a výškově obdobné stavby a záměry, jako jsou VTE, jinak postrádá hodnocení kumulace smysl. Elektrárny jsou vybaveny detektory námrazy a vibrací, které zastaví provoz. Kromě speciálních nátěrů

Poř. č.	Připomínkové místo	Číslo jednací	Článek	AO	Připomínka	Vyhodnocení
						omezujících vznik námrazy se v případě stavby ve vyšších nadmořských výškách využívá vyhřívání listů rotorů (elektrické či horkovzdušné). Předejdou tak nejen poškození elektrárny, ale také odletování uvolněné námrazy do okolí. V každém případě jde o technický aspekt, který má být zohledněn při povolování konkrétních projektů. V rámci souvisejících územních opatření jsou stanoveny podmínky, které zajišťují ochranu protierozních opatření, funkčních melioračních zařízení, vodních toků a rovněž omezující možné terénní úpravy. Vzhledem k charakteru a rozsahu potenciálních záměrů se při naplnění podmínek nepředpokládá narušení vodního režimu v rámci akceleračních oblastí. Zákon č. 334/1992 Sb., o ochraně zemědělského půdního fondu (ZPF), se na záměry v AO vztahuje v plném rozsahu; orgán ochrany ZPF je v řízení o povolení záměru dotčeným orgánem. Vymezení AO v územním rozvojovém plánu (ÚRP) tento souhlas v žádném případě nenahrazuje. Riziko zhutnění půdy stavební technikou je eliminovatelné správnou organizací staveniště. Součástí územního opatření je rovněž podmínka, která zakazuje poškozování stávajících protierozních opatření. Dále nesmí být narušena funkce stávajících funkčních meliorací, nesmí vznikat neobhospodařovatelné zbytkové zemědělské pozemky a zemědělské pozemky bez přístupu k veřejně přístupné pozemní komunikaci. Na základě vypořádání stanovisek a připomínek byla stanovena podmínka na maximální celkovou plochu pro odnětí ZPF v AO pro záměry OZE. Do ÚO u všech AO pro VTE je zapracována podmínka zpracování hlukové studie a minimalizace shadow flicker efektu (u stroboskopického efektu je minimalizace zajištěna používanými materiály na lopatky VTE). Co se týká infrazvuku, je přítomen všude v prostředí, aniž by se projevoval jeho negativní vliv. U přírůstku infrazvuku z VTE nebyl dosud prokázán významný negativní vliv na veřejné zdraví, studie dále probíhají. Moderními měřicími metodami je již možno infrazvuk měřit, avšak v české legislativě nemá stanoven hlukový limit. Hygienický limit infrazvuku v komunálním prostředí sice není stanoven, ale existuje doporučená hodnota v ČSN ISO 7196 LG=90 dB nebo hladiny prahu slyšení pro jednotlivá frekvenční pásma v ČSN ISO 226. Kumulace hluku z více VTE bude vždy vyhodnocena hlukovou studií a následně ověřena měřením. Kumulace hluku z jiných než stacionárních zdrojů (silnice, železnice, letecká doprava, ...) se nedělá, tyto zdroje mají odlišné limity, proto nejsou kumulativně posuzovány (lze je v hlukové studii pro informaci sečíst). Světelné zatížení je minimalizováno vhodným umístěním a typem signálního světla na VTE

Poř. č.	Připomínkové místo	Číslo jednací	Článek	AO	Připomínka	Vyhodnocení
						tak, aby nebylo zatěžováno jeho okolí. U FVE je světelné zatížení řešeno podmínkami v územním opatřením, kde je stanoveno, že zde nebude trvalé osvětlení u záměrů OZE. Stroboskopický/shadow flicker efekt je eliminován nastavením automatického vypínání VTE v době, kdy by mohl střídající se stín lopatek VTE opakovaně dopadat na obytnou zástavbu - to je ošetřeno v územním opatření pro všechny AO pro VTE. Pro nízkofrekvenční zvuk a infrazvuk z VTE studie nenašly konzistentní důkazy spojující tyto frekvence s významným obtěžováním nebo přímými zdravotními účinky nad rámec normálních hladin zvuku. Projevuje se spíše nocebo efekt (problémy způsobuje očekávání hlukových vlivů, nikoliv vlivy samotné).

Poř. č.	Připomínkové místo	Číslo jednací	Článek	AO	Připomínka	Vyhodnocení
755.	Jaroslava Zamazalová	MMR-32934-2026-81	99cz	AOV46	Věc: **PŘIPOMÍNKY K NÁVRHU ZMĚNY Č. 2 ÚZEMNÍHO ROZVOJOVÉHO PLÁNU** **PŘIPOMÍNKY K VYHODNOCENÍ VLIVŮ NÁVRHU ZMĚNY Č. 2 ÚZEMNÍHO ROZVOJOVÉHO PLÁNU NA UDRŽITELNÝ ROZVOJ ÚZEMÍ** **PŘIPOMÍNKY K NÁVRHŮM JEDNOTLIVÝCH ÚZEMNÍCH OPATŘENÍ K AKCELERAČNÍM OBLASTEM VYMEZENÝM V NÁVRHU ZMĚNY Č. 2 ÚZEMNÍHO ROZVOJOVÉHO PLÁNU** **I. PŘEDMĚT** **1. Zásadní rozpor se zákonem a evropskou směrnicí RED III:** Připomínkuji, že vymezení akceleračních zón v naší lokalitě je v přímém rozporu se Směrnicí RED III a českým zákonem č. 249/2025 Sb. Tato pravidla jasně stanovují, že akcelerační zóny mají být prioritně umísťovány na ekologicky znehodnocená území (tzv. brownfieldy, průmyslové areály, vytěžené lokality). Zákon výslovně vylučuje, aby tyto zóny vznikaly na kvalitní zemědělské půdě (I. a II. třídy ochrany) a v cenných přírodních oblastech. Vyhlášení zóny v katastru naší obce, je tedy protiprávní. Stát při přípravě návrhu ignoroval povinnost hledat nejdříve plochy znehodnocené a svévolně zasáhl do území, které má být dle zákona chráněno. **2. Zmaření jakéhokoli urbanistického rozvoje obce – obklíčení zónou** Navržená zóna v těsném sousedství sídla (v mnoha místech ve vzdálenosti pouhých 500 m) fakticky **vytváří energetické obklíčení obce Hříšice**, které znemožňuje jakýkoli její budoucí rozvoj. Z hlediska urbanistické koncepce je obec Hříšice již nyní limitována přírodními a technickými bariérami: směrem ke kopci Bába a toku Vápovky, stejně jako směrem k průmyslovému areálu zemědělského družstva, je další obytná výstavba vyloučena. **Jediné zbývající směry**, které by umožňovaly přirozené rozšiřování ploch pro bydlení a doplnění obvodu zástavby sídla, jsou nyní v návrhu Změny č. 2 Územního rozvojového plánu **pohlceny akcelerační zónou AOV46**. 1	***Akceptováno.*** *Akcelerační oblast AOV46 - Hříšice byla vypuštěna.*

Poř. č.	Připomínkové místo	Číslo jednací	Článek	AO	Připomínka	Vyhodnocení
					Stanovení zóny pro větrné elektrárny (VTE) v takové blízkosti k zastavěnému území i k rozvojovým plochám (např. plocha Z2 řešená platnou územní studií) vytváří **nepřekonatelnou bariéru pro budoucí územní plánování obce**. Vzhledem k negativním vlivům spojeným s provozem VTE, jako jsou hluková zátěž, infrazvuk a stroboskopický efekt, se území v okruhu 500 m a více od těchto staveb stává pro rezidenční výstavbu objektivně nepoužitelným a pro občany neatraktivním. Stát tímto krokem rezignuje na úkol územního plánování stanovovat podmínky pro **kvalitní bydlení a rozvoj sídelní struktury**, neboť obec Hříšici uzavírá do vymezeného prostoru bez možnosti budoucí územní gradace, čímž ji odsuzuje ke stagnaci a postupné degradaci hodnoty majetku jejích obyvatel. Tato situace je v přímém rozporu s principem udržitelného rozvoje, který by měl vyvažovat potřebu OZE s ochranou soudržnosti společenství obyvatel a jejich životního prostředí Jako obyvatel Hříšice se cítím tímto jednáním státu přímo ohrožen a takové jednání považuji za přímý zásah do mého práva za zdravé životní prostředí a na majetek. **3. Zásah do majetkových práv a zmaření veřejné investice** Obec Hříšice v souladu se schváleným územním plánem (účinnost 23. 12. 2021) a „Územní studií Hříšice“ realizovala v ploše Z2 výstavbu základní technické vybavenosti (ZTV) v hodnotě převyšující 25 milionů Kč. Územní studie pro tuto lokalitu striktně omezuje výšku rodinných domů na max. 10 metrů (1 NP + podkroví), aby byl zachován venkovský ráz sídla. Je nepřípustné, aby stát v bezprostřední blízkosti (cca 500 m) umožnil stavby VTE o výšce přesahující 200 m, které tento ráz popírají. **4. Vědomé ignorování odborných podkladů a existence alternativ:** Vláda ČR i Ministerstvo pro místní rozvoj prokazatelně disponovaly informacemi o existenci dostatečného množství vhodnějších lokalit ještě před oficiálním představením návrhu. Dokazuje to dokument **„Stanovisko České společnosti pro energetiku k akceleračním zónám v České republice“ ze dne 25. 3. 2026**, který byl adresován **vládě ČR, Senátu a Poslanecké sněmovně**. Tento odborný podklad potvrzuje, že Česká republika má dostatek ekologicky znehodnocených ploch pro splnění energetických závazků bez nutnosti zabírat kvalitní zemědělskou půdu. Postup předkladatele, který tyto priority ignoroval a navrhl zóny v našem katastru, je svévolný a protizákonný. **II. ZÁVĚR** Vzhledem k výše uvedenému prokazatelnému porušení zákonného požaduji zrušení akcelerační oblasti AOV46 Hříšice v celém rozsahu pro nevhodnost z hlediska ochrany majetku, zdraví a krajinného rázu.	
756.	Miroslav Hodač	MMR-32938-2026-81	99czj, 99czk	AOV56, AOV57	**Připomínka k návrhu Změny č. 2 Územního rozvojového plánu ČR (ÚRP ČR)** Podávám připomínku k návrhu vymezení akceleračních oblasti pro větrné elektrárny (VTE) v území: **AOV 56 Vrabčiny a AOV 57 Bílá skála, Plzeňský kraj**. Na základě níže uvedených důvodů **nesouhlasím** s tímto návrhem změny č. 2 ÚRP ČR, který se týká vymezení akceleračních oblasti pro výrobu energie z obnovitelných zdrojů. Uvádím základní **důvody**: ○ **Nedostatky návrhu** ○ návrh není dostatečně odůvodněn a **chybí konkrétní podklady** (zákon č. 500/2004 Sb.) ○ nebyly dostatečně posouzeny **dopady na životní prostředí** (zákon č. 100/2001 Sb.) ○ hrozí **narušení krajiny a přírody** (zákon č. 114/1992 Sb.) ○ návrh **nerespektuje ochranu hodnot území a kvalitu bydlení** (zákon č. 283/2021 Sb.)	***Akceptováno částečně.*** *Akcelerační oblast AOV56 – Vrabčiny byla redukována.* *Akcelerační oblast AOV57 – Bílá Skála je vymezena v souladu se zákonem č. 249/2025 Sb. (ZOZE) a nařízením vlády č. 507/2025 Sb.* Akcelerační oblasti AOV56 Vrabčiny a AOV57 Bílá Skála jsou vymezeny v souladu s podmínkami zákona č. 249/2025 Sb. a nařízení vlády č. 507/2025 Sb.; nejsou umístěny v lokalitách soustavy Natura 2000, ve zvláště chráněných územích ani v jejich ochranných pásmech. Vliv vymezení na přírodu, biodiverzitu, prvky

Poř. č.	Připomínkové místo	Číslo jednací	Článek	AO	Připomínka	Vyhodnocení
					○ nebyly posouzeny jiné **varianty řešení, zejména využiti brownfieldů** (opuštěných a již narušených ploch) a návrh tak neodůvodněně zasahuje do volné krajiny ○ vychází **pouze z expertních odhadů** (počet věži, výkon, rozmístěni) ○ návrh **řeší problémy až dodatečně**, místo aby jim předešel ○ nejsou dostatečně vyhodnoceny **kumulativní dopady více záměrů v území** ○ **Příroda a krajina** ○ výskyt chráněných druhů (ptáci, netopýři) a zásah do migračních tras ○ narušeni prvků ÚSES (biokoridory) ○ zásadní změna krajiny a její industrializace ○ dominantní stavby (až cca 250 m vysoké) viditelné na velké vzdálenosti ○ chybí posouzení nočního osvětlení ○ nedostatečně řešen kumulativní vliv vice větrných elektráren ○ **Voda a klima** ○ narušeni vsakováni vody do půdy a změna odtokových poměrů ○ zhoršeni schopnosti krajiny zadržovat vodu a riziko vysychání krajiny ○ nedostatečné odstupy od vodních toků ○ chybí posouzení vlivu na mikroklima ○ **Zemědělská půda** ○ zábor a znehodnoceni kvalitní půdy ○ možné zásahy do půd I. a ||. třídy ochrany (nejcennější půdy) ○ zhutněni půdy a zvýšení eroze a rozdělení (fragmentace) pozemků ○ nejasný stav a poškozeni meliorací ○ **Dopady na obyvatele** ○ hluk a jeho dlouhodobý vliv ○ blikání stínů (stroboskopický efekt) ○ změna charakteru bydlení ○ pokles hodnoty nemovitosti ○ není dostatečně vysvětleno, jak byla stanovena vzdálenost od obytné zástavby ○ **Technická a bezpečnostní rizika** ○ odlet ledu z rotorů v zimě ○ zásah bleskem ○ požáry zařízeni (obtížně zvládnutelné zásahy) ○ pád částí konstrukce ○ únik provozních kapalin ○ šířeni požáru do krajiny ○ kontaminace půdy a vody Není jasné, kdo nese **odpovědnost za škody na zdraví a majetku**. ○ **Kumulace vlivů** ○ sčítáni hluku, zásahů do krajiny a vizuální zátěže ○ dopady více elektráren nejsou vyhodnoceny společně ○ výsledný dopad na životní prostředí i lidi může být výrazně vyšší ○ **Rozpor se zákony ČR a EU** ○ správní řád (zákon č. 500/2004 Sb.) ○ ochrana přírody (zákon č. 114/1992 Sb.) ○ EIA (zákon č. 100/2001 Sb.) ○ ochrana půdy (zákon č. 334/1992 Sb.) ○ stavební zákon (zákon č. 283/2021 Sb.) ○ nesplněni podmínek směrnice EU RED lll (nevhodně zvolená lokalita, nevyřešené dopady) ○ návrh může zasahovat do práva na příznivé životní prostředí a ochranu zdraví podle Listiny základních lidských práv a svobod (či. 31, či. 35, či. 11) ○ porušeni principu předběžné opatrnosti (ČI. 191 SFEU), návrh je předkládán bez dostatečných podkladů a při existenci důvodných pochybností o jeho dopadech	ÚSES, krajinný ráz, vodní režim a zemědělský půdní fond byl posouzen v rámci vyhodnocení vlivů návrhu Změny č. 2 ÚRP na životní prostředí (SEA) a ve vyhodnocení vlivů na udržitelný rozvoj území (VVURÚ); pro každou z uvedených akceleračních oblastí bylo zpracováno biologické posouzení podle § 11 ZOZE, jehož výsledky jsou promítnuty do podmínek územních opatření zajišťujících ochranu biotopů chráněných druhů ptactva a netopýřů a zachování funkčnosti prvků ÚSES. Kumulativní vlivy více záměrů v dotčeném území byly výslovně vyhodnoceny v rámci SEA/VVURÚ a jejich závěry jsou zohledněny ve vymezení i podmínkách obou akceleračních oblastí. Bezpečnostní rizika provozu větrných elektráren, dopady na obyvatele (hluk, stroboskopický efekt) a případné vlivy na hodnoty nemovitostí budou posuzovány v navazujících řízeních dle stavebního zákona při umísťování jednotlivých záměrů, kde budou uplatněny zákonné hygienické a bezpečnostní limity a podmínky pro minimalizaci rušivých účinků. Záměry větrných elektráren v akceleračních oblastech jsou osvobozeny od posuzování vlivů na životní prostředí (EIA) podle § 28 zákona č. 249/2025 Sb. a budou povoleny v navazujících řízeních dle stavebního zákona a zvláštních předpisů. Plocha akcelerační oblasti AOV56 Vrabčiny byla v průběhu přípravy návrhu redukována s ohledem na identifikované střety s hodnotami daného území. Námitky o rozporu návrhu s právními předpisy ČR a EU, včetně zákona č. 100/2001 Sb. a směrnice RED III, neprokázaly skutečné porušení těchto předpisů v procesu pořizování Z2 URP. V rámci pořizování a zpracovávání návrhu Změny č. 2 ÚRP bylo postupováno dle ustanovení správního řádu, stavebního zákona a ZOZE a schváleného zadání vládou ČR. Vymezení akceleračních oblastí bylo projednáno s obcemi a veřejností v rámci veřejného projednání v souladu s § 96 stavebního zákona. Tím byly zákonné nároky samospráv na zapojení do procesu plně respektovány. Všechny obce a veřejnost měly možnost uplatnit své připomínky od 14. 4. 2026 až do 1. 6. 2026 k návrhu Změny č. 2 ÚRP. V rámci pořizování a zpracovávání návrhu Změny č. 2 ÚRP bylo postupováno dle ustanovení správního řádu, stavebního zákona a ZOZE a schváleného zadání vládou ČR. Vymezení akceleračních oblastí bylo projednáno s obcemi a veřejností v rámci veřejného projednání v souladu s § 96 stavebního zákona. Tím byly zákonné nároky samospráv na zapojení do procesu plně respektovány. Všechny obce a veřejnost měly možnost uplatnit své připomínky od 14. 4. 2026 až do 1. 6. 2026 k návrhu Změny č. 2 ÚRP. § 68 správního řádu se podle § 174 odst. 1 správního řádu použije pro opatření obecné povahy přiměřeně.

Poř. č.	Připomínkové místo	Číslo jednací	Článek	AO	Připomínka	Vyhodnocení
					Navržená oblast **má zásadní střety s přírodou, krajinou, vodou i životem obyvatel**. Tyto problémy nejsou odstraněny, pouze částečně zmirňovány. Návrh nemá dostatečné podklady, neřeší varianty a nehodnotí kumulativní dopady, proto **požaduji vyloučení akcelerační oblasti z návrhu.**	Soulad s požadavky stavebního zákona je popsán v odůvodnění Změny č. 2 ÚRP v kapitole II.1.b Vyhodnocení souladu s cíli a úkoly územního plánování a s požadavky stavebního zákona. Vymezení AO nemá vliv na vlastnická práva. Při vymezení AO nelze předjímat škody z výstavby a provozu konkrétních záměrů. Odpovědnost za škody má provozovatel větrné elektrárny, který odpovídá za její technický stav a bezpečnost provozu, a to podle občanského zákoníku (zákon č. 89/2012 Sb.). Větrné i fotovoltaické elektrárny jsou běžnou technologií s odhadnutelnými dopady na okolí. Za účelem stanovení možných dopadů akceleračních oblastí bylo provedeno biologické posouzení, posouzení vlivů na udržitelný rozvoj, a za účelem zabránění negativním dopadům nebo jejich zmírnění byla navržena celá řada podmínek v územním opatření, což je v souladu s principem předběžné opatrnosti, který mimo jiné vychází z čl. 191 Smlouvy o fungování Evropské unie (SFEU). Kumulativní posouzení vlivů na životní prostředí a veřejné zdraví bylo v rámci SEA provedeno pro každou AO (viz karty AO v příloze č. 2 SEA) i pro Změnu č. 2 ÚRP jako celek. V rámci ÚO pro všechny AOV byla stanovena podmínka vypracování hlukové studie, do níž budou zahrnuty všechny existující zdroje (např. formou podkladů z měření hluku). Kumulativní vlivy na jiné složky životního prostředí, např. na krajinný ráz, je možno stanovit tam, kde existují prostorově a výškově obdobné stavby a záměry, jako jsou VTE, jinak postrádá hodnocení kumulace smysl. Elektrárny jsou vybaveny detektory námrazy a vibrací, které zastaví provoz. Kromě speciálních nátěrů omezujících vznik námrazy se v případě stavby ve vyšších nadmořských výškách využívá vyhřívání listů rotorů (elektrické či horkovzdušné). Předejdou tak nejen poškození elektrárny, ale také odletování uvolněné námrazy do okolí. V každém případě jde o technický aspekt, který má být zohledněn při povolování konkrétních projektů. V rámci souvisejících územních opatření jsou stanoveny podmínky, které zajišťují ochranu protierozních opatření, funkčních melioračních zařízení, vodních toků a rovněž omezující možné terénní úpravy. Vzhledem k charakteru a rozsahu potenciálních záměrů se při naplnění podmínek nepředpokládá narušení vodního režimu v rámci akceleračních oblastí. Zákon č. 334/1992 Sb., o ochraně zemědělského půdního fondu (ZPF), se na záměry v AO vztahuje v plném rozsahu; orgán ochrany ZPF je v řízení o povolení záměru dotčeným orgánem. Vymezení AO v územním rozvojovém plánu (ÚRP) tento souhlas v žádném případě nenahrazuje.

Poř. č.	Připomínkové místo	Číslo jednací	Článek	AO	Připomínka	Vyhodnocení
						Riziko zhutnění půdy stavební technikou je eliminovatelné správnou organizací staveniště. Součástí územního opatření je rovněž podmínka, která zakazuje poškozování stávajících protierozních opatření. Dále nesmí být narušena funkce stávajících funkčních meliorací, nesmí vznikat neobhospodařovatelné zbytkové zemědělské pozemky a zemědělské pozemky bez přístupu k veřejně přístupné pozemní komunikaci. Na základě vypořádání stanovisek a připomínek byla stanovena podmínka na maximální celkovou plochu pro odnětí ZPF v AO pro záměry OZE. Do ÚO u všech AO pro VTE je zapracována podmínka zpracování hlukové studie a minimalizace shadow flicker efektu (u stroboskopického efektu je minimalizace zajištěna používanými materiály na lopatky VTE). Co se týká infrazvuku, je přítomen všude v prostředí, aniž by se projevoval jeho negativní vliv. U přírůstku infrazvuku z VTE nebyl dosud prokázán významný negativní vliv na veřejné zdraví, studie dále probíhají. Moderními měřicími metodami je již možno infrazvuk měřit, avšak v české legislativě nemá stanoven hlukový limit. Hygienický limit infrazvuku v komunálním prostředí sice není stanoven, ale existuje doporučená hodnota v ČSN ISO 7196 LG=90 dB nebo hladiny prahu slyšení pro jednotlivá frekvenční pásma v ČSN ISO 226. Kumulace hluku z více VTE bude vždy vyhodnocena hlukovou studií a následně ověřena měřením. Kumulace hluku z jiných než stacionárních zdrojů (silnice, železnice, letecká doprava, ...) se nedělá, tyto zdroje mají odlišné limity, proto nejsou kumulativně posuzovány (lze je v hlukové studii pro informaci sečíst). Světelné zatížení je minimalizováno vhodným umístěním a typem signálního světla na VTE tak, aby nebylo zatěžováno jeho okolí. U FVE je světelné zatížení řešeno podmínkami v územním opatřením, kde je stanoveno, že zde nebude trvalé osvětlení u záměrů OZE. Stroboskopický/shadow flicker efekt je eliminován nastavením automatického vypínání VTE v době, kdy by mohl střídající se stín lopatek VTE opakovaně dopadat na obytnou zástavbu - to je ošetřeno v územním opatření pro všechny AO pro VTE. Pro nízkofrekvenční zvuk a infrazvuk z VTE studie nenašly konzistentní důkazy spojující tyto frekvence s významným obtěžováním nebo přímými zdravotními účinky nad rámec normálních hladin zvuku. Projevuje se spíše nocebo efekt (problémy způsobuje očekávání hlukových vlivů, nikoliv vlivy samotné).
757.	Jiří Zábranský	MMR-32939-2026-81	99czj, 99czk	AOV56, AOV57	**<u>Připomínka k návrhu Změny č. 2 Územního rozvojového plánu ČR (ÚRP ČR)</u>** Podávám připomínku k návrhu vymezení akceleračních oblasti pro větrné elektrárny (VTE) v území: **AOV 56 Vrabčiny a AOV 57 Bílá skála, Plzeňský kraj**.	***Akceptováno částečně.*** *Akcelerační oblast AOV56 – Vrabčiny byla redukována.*

Poř. č.	Připomínkové místo	Číslo jednací	Článek	AO	Připomínka	Vyhodnocení
					Na základě níže uvedených důvodů **nesouhlasím** s tímto návrhem změny č. 2 ÚRP ČR, který se týká vymezení akceleračních oblasti pro výrobu energie z obnovitelných zdrojů. Uvádím základní **důvody**: ○ **Nedostatky návrhu** ○ návrh není dostatečně odůvodněn a **chybí konkrétní podklady** (zákon č. 500/2004 Sb.) ○ nebyly dostatečně posouzeny **dopady na životní prostředí** (zákon č. 100/2001 Sb.) ○ hrozí **narušení krajiny a přírody** (zákon č. 114/1992 Sb.) ○ návrh **nerespektuje ochranu hodnot území a kvalitu bydlení** (zákon č. 283/2021 Sb.) ○ nebyly posouzeny jiné **varianty řešení, zejména využiti brownfieldů** (opuštěných a již narušených ploch) a návrh tak neodůvodněně zasahuje do volné krajiny ○ vychází **pouze z expertních odhadů** (počet věži, výkon, rozmístěni) ○ návrh **řeší problémy až dodatečně**, místo aby jim předešel ○ nejsou dostatečně vyhodnoceny **kumulativní dopady více záměrů v území** ○ **Příroda a krajina** ○ výskyt chráněných druhů (ptáci, netopýři) a zásah do migračních tras ○ narušeni prvků ÚSES (biokoridory) ○ zásadní změna krajiny a její industrializace ○ dominantní stavby (až cca 250 m vysoké) viditelné na velké vzdálenosti ○ chybí posouzení nočního osvětlení ○ nedostatečně řešen kumulativní vliv vice větrných elektráren ○ **Voda a klima** ○ narušeni vsakováni vody do půdy a změna odtokových poměrů ○ zhoršeni schopnosti krajiny zadržovat vodu a riziko vysychání krajiny ○ nedostatečné odstupy od vodních toků ○ chybí posouzení vlivu na mikroklima ○ **Zemědělská půda** ○ zábor a znehodnoceni kvalitní půdy ○ možné zásahy do půd I. a ||. třídy ochrany (nejcennější půdy) ○ zhutněni půdy a zvýšení eroze a rozdělení (fragmentace) pozemků ○ nejasný stav a poškozeni meliorací ○ **Dopady na obyvatele** ○ hluk a jeho dlouhodobý vliv ○ blikání stínů (stroboskopický efekt) ○ změna charakteru bydlení ○ pokles hodnoty nemovitosti ○ není dostatečně vysvětleno, jak byla stanovena vzdálenost od obytné zástavby ○ **Technická a bezpečnostní rizika** ○ odlet ledu z rotorů v zimě ○ zásah bleskem ○ požáry zařízeni (obtížně zvládnutelné zásahy) ○ pád částí konstrukce ○ únik provozních kapalin ○ šířeni požáru do krajiny ○ kontaminace půdy a vody Není jasné, kdo nese **odpovědnost za škody na zdraví a majetku**. ○ **Kumulace vlivů** ○ sčítáni hluku, zásahů do krajiny a vizuální zátěže ○ dopady více elektráren nejsou vyhodnoceny společně ○ výsledný dopad na životní prostředí i lidi může být výrazně vyšší ○ **Rozpor se zákony ČR a EU** ○ správní řád (zákon č. 500/2004 Sb.) ○ ochrana přírody (zákon č. 114/1992 Sb.) ○ EIA (zákon č. 100/2001 Sb.)	*Akcelerační oblast AOV57 – Bílá Skála je vymezena v souladu se zákonem č. 249/2025 Sb. (ZOZE) a nařízením vlády č. 507/2025 Sb.* Akcelerační oblasti AOV56 – Vrabčiny a AOV57 – Bílá Skála jsou vymezeny v souladu s podmínkami zákona č. 249/2025 Sb. a nařízení vlády č. 507/2025 Sb.; vlivy jejich vymezení na krajinný ráz, biodiverzitu, prvky ÚSES, chráněné druhy živočichů, vodní režim a zemědělský půdní fond byly posouzeny v rámci vyhodnocení vlivů návrhu Změny č. 2 ÚRP na životní prostředí (SEA) a na udržitelný rozvoj území (VVURÚ). Pro obě akcelerační oblasti bylo zpracováno biologické posouzení podle § 11 ZOZE, jehož výsledky jsou promítnuty do podmínek územních opatření zajišťujících ochranu biotopů a migračních tras chráněných druhů ptáků a netopýrů a zachování funkčnosti prvků ÚSES. Akcelerační oblast AOV56 Vrabčiny byla v průběhu přípravy návrhu plošně redukována s ohledem na identifikované střety s hodnotami území. Kumulativní vlivy obou akceleračních oblastí, včetně sčítání hlukové zátěže, vizuálních vlivů a zásahů do krajiny, byly hodnoceny v rámci SEA/VVURÚ; nebyly identifikovány kumulativní vlivy bránící vymezení oblastí. Konkrétní záměry budou povoleny v navazujících řízeních dle stavebního zákona; záměry OZE v akceleračních oblastech jsou osvobozeny od EIA dle § 28 zákona č. 249/2025 Sb. a hluk, stroboskopický efekt, bezpečnostní rizika provozu větrných elektráren i dopady na kvalitu bydlení budou posouzeny a regulovány v těchto řízeních v souladu se zákonnými limity a podmínkami územních opatření. Námitky o rozporu návrhu s právními předpisy ČR a EU, včetně zákona č. 100/2001 Sb. a směrnice RED III, neprokázaly skutečné porušení těchto předpisů v procesu pořizování Z2 URP. V rámci pořizování a zpracovávání návrhu Změny č. 2 ÚRP bylo postupováno dle ustanovení správního řádu, stavebního zákona a ZOZE a schváleného zadání vládou ČR. Vymezení akceleračních oblastí bylo projednáno s obcemi a veřejností v rámci veřejného projednání v souladu s § 96 stavebního zákona. Tím byly zákonné nároky samospráv na zapojení do procesu plně respektovány. Všechny obce a veřejnost měly možnost uplatnit své připomínky od 14. 4. 2026 až do 1. 6. 2026 k návrhu Změny č. 2 ÚRP. V rámci pořizování a zpracovávání návrhu Změny č. 2 ÚRP bylo postupováno dle ustanovení správního řádu, stavebního zákona a ZOZE a schváleného zadání vládou ČR. Vymezení akceleračních oblastí bylo projednáno s obcemi a veřejností v rámci veřejného projednání v souladu s § 96 stavebního zákona. Tím byly zákonné nároky samospráv na zapojení do procesu plně respektovány. Všechny obce a veřejnost

Poř. č.	Připomínkové místo	Číslo jednací	Článek	AO	Připomínka	Vyhodnocení
					○ ochrana půdy (zákon č. 334/1992 Sb.) ○ stavební zákon (zákon č. 283/2021 Sb.) ○ nesplněni podmínek směrnice EU RED III (nevhodně zvolená lokalita, nevyřešené dopady) ○ návrh může zasahovat do práva na příznivé životní prostředí a ochranu zdraví podle Listiny základních lidských práv a svobod (či. 31, či. 35, či. 11) ○ porušeni principu předběžné opatrnosti (ČI. 191 SFEU), návrh je předkládán bez dostatečných podkladů a při existenci důvodných pochybností o jeho dopadech Navržená oblast **má zásadní střety s přírodou, krajinou, vodou i životem obyvatel**. Tyto problémy nejsou odstraněny, pouze částečně zmirňovány. Návrh nemá dostatečné podklady, neřeší varianty a nehodnotí kumulativní dopady, proto **požaduji vyloučení akcelerační oblasti z návrhu.**	měly možnost uplatnit své připomínky od 14. 4. 2026 až do 1. 6. 2026 k návrhu Změny č. 2 ÚRP. § 68 správního řádu se podle § 174 odst. 1 správního řádu použije pro opatření obecné povahy přiměřeně. Soulad s požadavky stavebního zákona je popsán v odůvodnění Změny č. 2 ÚRP v kapitole II.1.b Vyhodnocení souladu s cíli a úkoly územního plánování a s požadavky stavebního zákona. Vymezení AO nemá vliv na vlastnická práva. Při vymezení AO nelze předjímat škody z výstavby a provozu konkrétních záměrů. Odpovědnost za škody má provozovatel větrné elektrárny, který odpovídá za její technický stav a bezpečnost provozu, a to podle občanského zákoníku (zákon č. 89/2012 Sb.). Větrné i fotovoltaické elektrárny jsou běžnou technologií s odhadnutelnými dopady na okolí. Za účelem stanovení možných dopadů akceleračních oblastí bylo provedeno biologické posouzení, posouzení vlivů na udržitelný rozvoj, a za účelem zabránění negativním dopadům nebo jejich zmírnění byla navržena celá řada podmínek v územním opatření, což je v souladu s principem předběžné opatrnosti, který mimo jiné vychází z čl. 191 Smlouvy o fungování Evropské unie (SFEU). Kumulativní posouzení vlivů na životní prostředí a veřejné zdraví bylo v rámci SEA provedeno pro každou AO (viz karty AO v příloze č. 2 SEA) i pro Změnu č. 2 ÚRP jako celek. V rámci ÚO pro všechny AOV byla stanovena podmínka vypracování hlukové studie, do níž budou zahrnuty všechny existující zdroje (např. formou podkladů z měření hluku). Kumulativní vlivy na jiné složky životního prostředí, např. na krajinný ráz, je možno stanovit tam, kde existují prostorově a výškově obdobné stavby a záměry, jako jsou VTE, jinak postrádá hodnocení kumulace smysl. Elektrárny jsou vybaveny detektory námrazy a vibrací, které zastaví provoz. Kromě speciálních nátěrů omezujících vznik námrazy se v případě stavby ve vyšších nadmořských výškách využívá vyhřívání listů rotorů (elektrické či horkovzdušné). Předejdou tak nejen poškození elektrárny, ale také odletování uvolněné námrazy do okolí. V každém případě jde o technický aspekt, který má být zohledněn při povolování konkrétních projektů. V rámci souvisejících územních opatření jsou stanoveny podmínky, které zajišťují ochranu protierozních opatření, funkčních melioračních zařízení, vodních toků a rovněž omezující možné terénní úpravy. Vzhledem k charakteru a rozsahu potenciálních záměrů se při naplnění podmínek nepředpokládá narušení vodního režimu v rámci akceleračních oblastí. Zákon č. 334/1992 Sb., o ochraně zemědělského půdního fondu (ZPF), se na záměry v AO vztahuje v

Poř. č.	Připomínkové místo	Číslo jednací	Článek	AO	Připomínka	Vyhodnocení
						plném rozsahu; orgán ochrany ZPF je v řízení o povolení záměru dotčeným orgánem. Vymezení AO v územním rozvojovém plánu (ÚRP) tento souhlas v žádném případě nenahrazuje. Riziko zhutnění půdy stavební technikou je eliminovatelné správnou organizací staveniště. Součástí územního opatření je rovněž podmínka, která zakazuje poškozování stávajících protierozních opatření. Dále nesmí být narušena funkce stávajících funkčních meliorací, nesmí vznikat neobhospodařovatelné zbytkové zemědělské pozemky a zemědělské pozemky bez přístupu k veřejně přístupné pozemní komunikaci. Na základě vypořádání stanovisek a připomínek byla stanovena podmínka na maximální celkovou plochu pro odnětí ZPF v AO pro záměry OZE. Do ÚO u všech AO pro VTE je zapracována podmínka zpracování hlukové studie a minimalizace shadow flicker efektu (u stroboskopického efektu je minimalizace zajištěna používanými materiály na lopatky VTE). Co se týká infrazvuku, je přítomen všude v prostředí, aniž by se projevoval jeho negativní vliv. U přírůstku infrazvuku z VTE nebyl dosud prokázán významný negativní vliv na veřejné zdraví, studie dále probíhají. Moderními měřicími metodami je již možno infrazvuk měřit, avšak v české legislativě nemá stanoven hlukový limit. Hygienický limit infrazvuku v komunálním prostředí sice není stanoven, ale existuje doporučená hodnota v ČSN ISO 7196 LG=90 dB nebo hladiny prahu slyšení pro jednotlivá frekvenční pásma v ČSN ISO 226. Kumulace hluku z více VTE bude vždy vyhodnocena hlukovou studií a následně ověřena měřením. Kumulace hluku z jiných než stacionárních zdrojů (silnice, železnice, letecká doprava, ...) se nedělá, tyto zdroje mají odlišné limity, proto nejsou kumulativně posuzovány (lze je v hlukové studii pro informaci sečíst). Světelné zatížení je minimalizováno vhodným umístěním a typem signálního světla na VTE tak, aby nebylo zatěžováno jeho okolí. U FVE je světelné zatížení řešeno podmínkami v územním opatřením, kde je stanoveno, že zde nebude trvalé osvětlení u záměrů OZE. Stroboskopický/shadow flicker efekt je eliminován nastavením automatického vypínání VTE v době, kdy by mohl střídající se stín lopatek VTE opakovaně dopadat na obytnou zástavbu – to je ošetřeno v územním opatření pro všechny AO pro VTE. Pro nízkofrekvenční zvuk a infrazvuk z VTE studie nenašly konzistentní důkazy spojující tyto frekvence s významným obtěžováním nebo přímými zdravotními účinky nad rámec normálních hladin zvuku. Projevuje se spíše nocebo efekt (problémy způsobuje očekávání hlukových vlivů, nikoliv vlivy samotné).

Poř. č.	Připomínkové místo	Číslo jednací	Článek	AO	Připomínka	Vyhodnocení
758.	Hana Hodačová	MMR-32944-2026-81	99czj, 99czk	AOV56, AOV57	**<u>Připomínka k návrhu Změny č. 2 Územního rozvojového plánu ČR (ÚRP ČR)</u>** Podávám připomínku k návrhu vymezení akceleračních oblasti pro větrné elektrárny (VTE) v území: **AOV 56 Vrabčiny a AOV 57 Bílá skála, Plzeňský kraj**. Na základě níže uvedených důvodů **nesouhlasím** s tímto návrhem změny č. 2 ÚRP ČR, který se týká vymezení akceleračních oblasti pro výrobu energie z obnovitelných zdrojů. Uvádím základní **důvody**: ○ **Nedostatky návrhu** ○ návrh není dostatečně odůvodněn a **chybí konkrétní podklady** (zákon č. 500/2004 Sb.) ○ nebyly dostatečně posouzeny **dopady na životní prostředí** (zákon č. 100/2001 Sb.) ○ hrozí **narušení krajiny a přírody** (zákon č. 114/1992 Sb.) ○ návrh **nerespektuje ochranu hodnot území a kvalitu bydlení** (zákon č. 283/2021 Sb.) ○ nebyly posouzeny jiné **varianty řešení, zejména využiti brownfieldů** (opuštěných a již narušených ploch) a návrh tak neodůvodněně zasahuje do volné krajiny ○ vychází **pouze z expertních odhadů** (počet věži, výkon, rozmístěni) ○ návrh **řeší problémy až dodatečně**, místo aby jim předešel ○ nejsou dostatečně vyhodnoceny **kumulativní dopady více záměrů v území** ○ **Příroda a krajina** ○ výskyt chráněných druhů (ptáci, netopýři) a zásah do migračních tras ○ narušeni prvků ÚSES (biokoridory) ○ zásadní změna krajiny a její industrializace ○ dominantní stavby (až cca 250 m vysoké) viditelné na velké vzdálenosti ○ chybí posouzení nočního osvětlení ○ nedostatečně řešen kumulativní vliv vice větrných elektráren ○ **Voda a klima** ○ narušeni vsakováni vody do půdy a změna odtokových poměrů ○ zhoršeni schopnosti krajiny zadržovat vodu a riziko vysychání krajiny ○ nedostatečné odstupy od vodních toků ○ chybí posouzení vlivu na mikroklima ○ **Zemědělská půda** ○ zábor a znehodnoceni kvalitní půdy ○ možné zásahy do půd I. a ||. třídy ochrany (nejcennější půdy) ○ zhutněni půdy a zvýšení eroze a rozdělení (fragmentace) pozemků ○ nejasný stav a poškozeni meliorací ○ **Dopady na obyvatele** ○ hluk a jeho dlouhodobý vliv ○ blikání stínů (stroboskopický efekt) ○ změna charakteru bydlení ○ pokles hodnoty nemovitosti ○ není dostatečně vysvětleno, jak byla stanovena vzdálenost od obytné zástavby ○ **Technická a bezpečnostní rizika** ○ odlet ledu z rotorů v zimě ○ zásah bleskem ○ požáry zařízeni (obtížně zvládnutelné zásahy) ○ pád částí konstrukce ○ únik provozních kapalin ○ šířeni požáru do krajiny ○ kontaminace půdy a vody Není jasné, kdo nese **odpovědnost za škody na zdraví a majetku**. ○ **Kumulace vlivů** ○ sčítáni hluku, zásahů do krajiny a vizuální zátěže ○ dopady více elektráren nejsou vyhodnoceny společně ○ výsledný dopad na životní prostředí i lidi může být výrazně vyšší	***Akceptováno částečně.*** *Akcelerační oblast AOV56 – Vrabčiny byla redukována.* *Akcelerační oblast AOV57 – Bílá Skála je vymezena v souladu se zákonem č. 249/2025 Sb. (ZOZE) a nařízením vlády č. 507/2025 Sb.* Vymezení akceleračních oblastí AOV56 Vrabčiny a AOV57 Bílá Skála proběhlo v souladu se zákonem č. 249/2025 Sb. a nařízením vlády č. 507/2025 Sb. na základě odborných podkladů zahrnujících analýzu energetického potenciálu a územních střetů; zákon ani směrnice EU RED III nestanoví povinnost umísťovat akcelerační oblasti výhradně na brownfieldy, nýbrž stanoví pouze prioritu jejich využití tam, kde to podmínky území připouštějí. Vliv vymezení akceleračních oblastí AOV56 a AOV57 na krajinný ráz, biodiverzitu, chráněné druhy živočichů (ptáci, netopýři), prvky územního systému ekologické stability, vodní režim a zemědělský půdní fond byl posouzen v rámci vyhodnocení vlivů návrhu Změny č. 2 ÚRP na životní prostředí (SEA) a na udržitelný rozvoj území (VVURÚ); pro každou z těchto akceleračních oblastí bylo zpracováno biologické posouzení podle § 11 odst. 3, resp. 4 ZOZE, jehož závěry jsou promítnuty do podmínek územních opatření zajišťujících ochranu biotopů chráněných druhů a zachování funkčnosti prvků ÚSES. Kumulativní vlivy souboru akceleračních oblastí byly v rámci SEA/VVURÚ vyhodnoceny jako celek a jejich závěry jsou zohledněny ve vymezení obou akceleračních oblastí i v podmínkách příslušných územních opatření. Akcelerační oblast AOV56 Vrabčiny byla v průběhu přípravy návrhu plošně zmenšena, čímž byly omezeny střety s identifikovanými hodnotami území; její úplné vypuštění se s ohledem na výsledky SEA a energetické potřeby nejeví jako odůvodněné. Konkrétní záměry umísťované v akceleračních oblastech budou povoleny v navazujících řízeních podle stavebního zákona a zvláštních předpisů, v nichž budou posouzeny veškeré vlivy na zdraví obyvatel, hlukovou zátěž, stroboskopický efekt i bezpečnostní a ekologická rizika provozu VTE; záměry OZE v akceleračních oblastech jsou přitom osvobozeny od posuzování vlivů na životní prostředí (EIA) podle § 28 zákona č. 249/2025 Sb. Námitky o rozporu návrhu s právními předpisy ČR a EU, včetně zákona č. 100/2001 Sb. a směrnice RED III, neprokázaly skutečné porušení těchto předpisů v procesu pořizování Z2 URP. V rámci pořizování a zpracovávání návrhu Změny č. 2 ÚRP bylo postupováno dle ustanovení správního řádu,

Poř. č.	Připomínkové místo	Číslo jednací	Článek	AO	Připomínka	Vyhodnocení
					○ **Rozpor se zákony ČR a EU** ○ správní řád (zákon č. 500/2004 Sb.) ○ ochrana přírody (zákon č. 114/1992 Sb.) ○ EIA (zákon č. 100/2001 Sb.) ○ ochrana půdy (zákon č. 334/1992 Sb.) ○ stavební zákon (zákon č. 283/2021 Sb.) ○ nesplněni podmínek směrnice EU RED III (nevhodně zvolená lokalita, nevyřešené dopady) ○ návrh může zasahovat do práva na příznivé životní prostředí a ochranu zdraví podle Listiny základních lidských práv a svobod (či. 31, či. 35, či. 11) ○ porušeni principu předběžné opatrnosti (ČI. 191 SFEU), návrh je předkládán bez dostatečných podkladů a při existenci důvodných pochybností o jeho dopadech Navržená oblast **má zásadní střety s přírodou, krajinou, vodou i životem obyvatel**. Tyto problémy nejsou odstraněny, pouze částečně zmirňovány. Návrh nemá dostatečné podklady, neřeší varianty a nehodnotí kumulativní dopady, proto **požaduji vyloučení akcelerační oblasti z návrhu.**	stavebního zákona a ZOZE a schváleného zadání vládou ČR. Vymezení akceleračních oblastí bylo projednáno s obcemi a veřejností v rámci veřejného projednání v souladu s § 96 stavebního zákona. Tím byly zákonné nároky samospráv na zapojení do procesu plně respektovány. Všechny obce a veřejnost měly možnost uplatnit své připomínky od 14. 4. 2026 až do 1. 6. 2026 k návrhu Změny č. 2 ÚRP. V rámci pořizování a zpracovávání návrhu Změny č. 2 ÚRP bylo postupováno dle ustanovení správního řádu, stavebního zákona a ZOZE a schváleného zadání vládou ČR. Vymezení akceleračních oblastí bylo projednáno s obcemi a veřejností v rámci veřejného projednání v souladu s § 96 stavebního zákona. Tím byly zákonné nároky samospráv na zapojení do procesu plně respektovány. Všechny obce a veřejnost měly možnost uplatnit své připomínky od 14. 4. 2026 až do 1. 6. 2026 k návrhu Změny č. 2 ÚRP. § 68 správního řádu se podle § 174 odst. 1 správního řádu použije pro opatření obecné povahy přiměřeně. Soulad s požadavky stavebního zákona je popsán v odůvodnění Změny č. 2 ÚRP v kapitole II.1.b Vyhodnocení souladu s cíli a úkoly územního plánování a s požadavky stavebního zákona. Vymezení AO nemá vliv na vlastnická práva. Při vymezení AO nelze předjímat škody z výstavby a provozu konkrétních záměrů. Odpovědnost za škody má provozovatel větrné elektrárny, který odpovídá za její technický stav a bezpečnost provozu, a to podle občanského zákoníku (zákon č. 89/2012 Sb.). Větrné i fotovoltaické elektrárny jsou běžnou technologií s odhadnutelnými dopady na okolí. Za účelem stanovení možných dopadů akceleračních oblastí bylo provedeno biologické posouzení, posouzení vlivů na udržitelný rozvoj, a za účelem zabránění negativním dopadům nebo jejich zmírnění byla navržena celá řada podmínek v územním opatření, což je v souladu s principem předběžné opatrnosti, který mimo jiné vychází z čl. 191 Smlouvy o fungování Evropské unie (SFEU). Kumulativní posouzení vlivů na životní prostředí a veřejné zdraví bylo v rámci SEA provedeno pro každou AO (viz karty AO v příloze č. 2 SEA) i pro Změnu č. 2 ÚRP jako celek. V rámci ÚO pro všechny AOV byla stanovena podmínka vypracování hlukové studie, do níž budou zahrnuty všechny existující zdroje (např. formou podkladů z měření hluku). Kumulativní vlivy na jiné složky životního prostředí, např. na krajinný ráz, je možno stanovit tam, kde existují prostorově a výškově

Poř. č.	Připomínkové místo	Číslo jednací	Článek	AO	Připomínka	Vyhodnocení
						obdobné stavby a záměry, jako jsou VTE, jinak postrádá hodnocení kumulace smysl. Elektrárny jsou vybaveny detektory námrazy a vibrací, které zastaví provoz. Kromě speciálních nátěrů omezujících vznik námrazy se v případě stavby ve vyšších nadmořských výškách využívá vyhřívání listů rotorů (elektrické či horkovzdušné). Předejdou tak nejen poškození elektrárny, ale také odletování uvolněné námrazy do okolí. V každém případě jde o technický aspekt, který má být zohledněn při povolování konkrétních projektů. V rámci souvisejících územních opatření jsou stanoveny podmínky, které zajišťují ochranu protierozních opatření, funkčních melioračních zařízení, vodních toků a rovněž omezující možné terénní úpravy. Vzhledem k charakteru a rozsahu potenciálních záměrů se při naplnění podmínek nepředpokládá narušení vodního režimu v rámci akceleračních oblastí. Zákon č. 334/1992 Sb., o ochraně zemědělského půdního fondu (ZPF), se na záměry v AO vztahuje v plném rozsahu; orgán ochrany ZPF je v řízení o povolení záměru dotčeným orgánem. Vymezení AO v územním rozvojovém plánu (ÚRP) tento souhlas v žádném případě nenahrazuje. Riziko zhutnění půdy stavební technikou je eliminovatelné správnou organizací staveniště. Součástí územního opatření je rovněž podmínka, která zakazuje poškozování stávajících protierozních opatření. Dále nesmí být narušena funkce stávajících funkčních meliorací, nesmí vznikat neobhospodařovatelné zbytkové zemědělské pozemky a zemědělské pozemky bez přístupu k veřejně přístupné pozemní komunikaci. Na základě vypořádání stanovisek a připomínek byla stanovena podmínka na maximální celkovou plochu pro odnětí ZPF v AO pro záměry OZE. Do ÚO u všech AO pro VTE je zapracována podmínka zpracování hlukové studie a minimalizace shadow flicker efektu (u stroboskopického efektu je minimalizace zajištěna používanými materiály na lopatky VTE). Co se týká infrazvuku, je přítomen všude v prostředí, aniž by se projevoval jeho negativní vliv. U přírůstku infrazvuku z VTE nebyl dosud prokázán významný negativní vliv na veřejné zdraví, studie dále probíhají. Moderními měřicími metodami je již možno infrazvuk měřit, avšak v české legislativě nemá stanoven hlukový limit. Hygienický limit infrazvuku v komunálním prostředí sice není stanoven, ale existuje

Poř. č.	Připomínkové místo	Číslo jednací	Článek	AO	Připomínka	Vyhodnocení
						doporučená hodnota v ČSN ISO 7196 LG=90 dB nebo hladiny prahu slyšení pro jednotlivá frekvenční pásma v ČSN ISO 226. Kumulace hluku z více VTE bude vždy vyhodnocena hlukovou studií a následně ověřena měřením. Kumulace hluku z jiných než stacionárních zdrojů (silnice, železnice, letecká doprava, ...) se nedělá, tyto zdroje mají odlišné limity, proto nejsou kumulativně posuzovány (lze je v hlukové studii pro informaci sečíst). Světelné zatížení je minimalizováno vhodným umístěním a typem signálního světla na VTE tak, aby nebylo zatěžováno jeho okolí. U FVE je světelné zatížení řešeno podmínkami v územním opatřením, kde je stanoveno, že zde nebude trvalé osvětlení u záměrů OZE. Stroboskopický/shadow flicker efekt je eliminován nastavením automatického vypínání VTE v době, kdy by mohl střídající se stín lopatek VTE opakovaně dopadat na obytnou zástavbu - to je ošetřeno v územním opatření pro všechny AO pro VTE. Pro nízkofrekvenční zvuk a infrazvuk z VTE studie nenašly konzistentní důkazy spojující tyto frekvence s významným obtěžováním nebo přímými zdravotními účinky nad rámec normálních hladin zvuku. Projevuje se spíše nocebo efekt (problémy způsobuje očekávání hlukových vlivů, nikoliv vlivy samotné).
759.	Martin Hochman	MMR-32947-2026-81	99czj, 99czk	AOV56, AOV57	**<u>Připomínka k návrhu Změny č. 2 Územního rozvojového plánu ČR (ÚRP ČR)</u>** Podávám připomínku k návrhu vymezení akceleračních oblasti pro větrné elektrárny (VTE) v území: **AOV 56 Vrabčiny a AOV 57 Bílá skála, Plzeňský kraj**. Na základě níže uvedených důvodů **nesouhlasím** s tímto návrhem změny č. 2 ÚRP ČR, který se týká vymezení akceleračních oblasti pro výrobu energie z obnovitelných zdrojů. Uvádím základní **důvody**: ○ **Nedostatky návrhu** ○ návrh není dostatečně odůvodněn a **chybí konkrétní podklady** (zákon č. 500/2004 Sb.) ○ nebyly dostatečně posouzeny **dopady na životní prostředí** (zákon č. 100/2001 Sb.) ○ hrozí **narušení krajiny a přírody** (zákon č. 114/1992 Sb.) ○ návrh **nerespektuje ochranu hodnot území a kvalitu bydlení** (zákon č. 283/2021 Sb.) ○ nebyly posouzeny jiné **varianty řešení, zejména využiti brownfieldů** (opuštěných a již narušených ploch) a návrh tak neodůvodněně zasahuje do volné krajiny ○ vychází **pouze z expertních odhadů** (počet věží, výkon, rozmístěni) ○ návrh **řeší problémy až dodatečně**, místo aby jim předešel ○ nejsou dostatečně vyhodnoceny **kumulativní dopady více záměrů v území** ○ **Příroda a krajina** ○ výskyt chráněných druhů (ptáci, netopýři) a zásah do migračních tras ○ narušeni prvků ÚSES (biokoridory) ○ zásadní změna krajiny a její industrializace ○ dominantní stavby (až cca 250 m vysoké) viditelné na velké vzdálenosti ○ chybí posouzení nočního osvětlení ○ nedostatečně řešen kumulativní vliv vice větrných elektráren ○ **Voda a klima**	***Akceptováno částečně.*** *Akcelerační oblast AOV56 – Vrabčiny byla redukována.* *Akcelerační oblast AOV57 – Bílá Skála je vymezena v souladu se zákonem č. 249/2025 Sb. (ZOZE) a nařízením vlády č. 507/2025 Sb.* Akcelerační oblasti AOV56 Vrabčiny a AOV57 Bílá Skála jsou vymezeny v souladu s podmínkami zákona č. 249/2025 Sb. a nařízení vlády č. 507/2025 Sb.; nejsou umístěny v lokalitách soustavy Natura 2000, ve zvláště chráněných územích ani v jejich ochranných pásmech. Vliv vymezení na přírodu, biodiverzitu, prvky ÚSES, krajinný ráz, vodní režim a zemědělský půdní fond byl posouzen v rámci vyhodnocení vlivů návrhu Změny č. 2 ÚRP na životní prostředí (SEA) a ve vyhodnocení vlivů na udržitelný rozvoj území (VVURÚ); pro každou z uvedených akceleračních oblastí bylo zpracováno biologické posouzení podle § 11 ZOZE, jehož výsledky jsou promítnuty do podmínek územních opatření zajišťujících ochranu biotopů chráněných druhů ptactva a netopýřů a zachování funkčnosti prvků ÚSES. Kumulativní vlivy více záměrů v dotčeném území byly výslovně vyhodnoceny v rámci SEA/VVURÚ a jejich závěry jsou zohledněny ve vymezení i podmínkách obou akceleračních oblastí. Bezpečnostní rizika provozu větrných elektráren,

Poř. č.	Připomínkové místo	Číslo jednací	Článek	AO	Připomínka	Vyhodnocení
					○ narušeni vsakováni vody do půdy a změna odtokových poměrů ○ zhoršeni schopnosti krajiny zadržovat vodu a riziko vysychání krajiny ○ nedostatečné odstupy od vodních toků ○ chybí posouzení vlivu na mikroklima ○ **Zemědělská půda** ○ zábor a znehodnoceni kvalitní půdy ○ možné zásahy do půd I. a ||. třídy ochrany (nejcennější půdy) ○ zhutněni půdy a zvýšení eroze a rozdělení (fragmentace) pozemků ○ nejasný stav a poškozeni meliorací ○ **Dopady na obyvatele** ○ hluk a jeho dlouhodobý vliv ○ blikání stínů (stroboskopický efekt) ○ změna charakteru bydlení ○ pokles hodnoty nemovitosti ○ není dostatečně vysvětleno, jak byla stanovena vzdálenost od obytné zástavby ○ **Technická a bezpečnostní rizika** ○ odlet ledu z rotorů v zimě ○ zásah bleskem ○ požáry zařízeni (obtížně zvládnutelné zásahy) ○ pád částí konstrukce ○ únik provozních kapalin ○ šířeni požáru do krajiny ○ kontaminace půdy a vody Není jasné, kdo nese **odpovědnost za škody na zdraví a majetku**. ○ **Kumulace vlivů** ○ sčítáni hluku, zásahů do krajiny a vizuální zátěže ○ dopady více elektráren nejsou vyhodnoceny společně ○ výsledný dopad na životní prostředí i lidi může být výrazně vyšší ○ **Rozpor se zákony ČR a EU** ○ správní řád (zákon č. 500/2004 Sb.) ○ ochrana přírody (zákon č. 114/1992 Sb.) ○ EIA (zákon č. 100/2001 Sb.) ○ ochrana půdy (zákon č. 334/1992 Sb.) ○ stavební zákon (zákon č. 283/2021 Sb.) ○ nesplněni podmínek směrnice EU RED III (nevhodně zvolená lokalita, nevyřešené dopady) ○ návrh může zasahovat do práva na příznivé životní prostředí a ochranu zdraví podle Listiny základních lidských práv a svobod (či. 31, či. 35, či. 11) ○ porušeni principu předběžné opatrnosti (ČI. 191 SFEU), návrh je předkládán bez dostatečných podkladů a při existenci důvodných pochybností o jeho dopadech Navržená oblast **má zásadní střety s přírodou, krajinou, vodou i životem obyvatel**. Tyto problémy nejsou odstraněny, pouze částečně zmirňovány. Návrh nemá dostatečné podklady, neřeší varianty a nehodnotí kumulativní dopady, proto **požaduji vyloučení akcelerační oblasti z návrhu.**	dopady na obyvatele (hluk, stroboskopický efekt) a případné vlivy na hodnoty nemovitostí budou posuzovány v navazujících řízeních dle stavebního zákona při umísťování jednotlivých záměrů, kde budou uplatněny zákonné hygienické a bezpečnostní limity a podmínky pro minimalizaci rušivých účinků. Záměry větrných elektráren v akceleračních oblastech jsou osvobozeny od posuzování vlivů na životní prostředí (EIA) podle § 28 zákona č. 249/2025 Sb. a budou povoleny v navazujících řízeních dle stavebního zákona a zvláštních předpisů. Plocha akcelerační oblasti AOV56 Vrabčiny byla v průběhu přípravy návrhu redukována s ohledem na identifikované střety s hodnotami daného území. Námitky o rozporu návrhu s právními předpisy ČR a EU, včetně zákona č. 100/2001 Sb. a směrnice RED III, neprokázaly skutečné porušení těchto předpisů v procesu pořizování Z2 URP. V rámci pořizování a zpracovávání návrhu Změny č. 2 ÚRP bylo postupováno dle ustanovení správního řádu, stavebního zákona a ZOZE a schváleného zadání vládou ČR. Vymezení akceleračních oblastí bylo projednáno s obcemi a veřejností v rámci veřejného projednání v souladu s § 96 stavebního zákona. Tím byly zákonné nároky samospráv na zapojení do procesu plně respektovány. Všechny obce a veřejnost měly možnost uplatnit své připomínky od 14. 4. 2026 až do 1. 6. 2026 k návrhu Změny č. 2 ÚRP. V rámci pořizování a zpracovávání návrhu Změny č. 2 ÚRP bylo postupováno dle ustanovení správního řádu, stavebního zákona a ZOZE a schváleného zadání vládou ČR. Vymezení akceleračních oblastí bylo projednáno s obcemi a veřejností v rámci veřejného projednání v souladu s § 96 stavebního zákona. Tím byly zákonné nároky samospráv na zapojení do procesu plně respektovány. Všechny obce a veřejnost měly možnost uplatnit své připomínky od 14. 4. 2026 až do 1. 6. 2026 k návrhu Změny č. 2 ÚRP. § 68 správního řádu se podle § 174 odst. 1 správního řádu použije pro opatření obecné povahy přiměřeně. Soulad s požadavky stavebního zákona je popsán v odůvodnění Změny č. 2 ÚRP v kapitole II.1.b Vyhodnocení souladu s cíli a úkoly územního plánování a s požadavky stavebního zákona. Vymezení AO nemá vliv na vlastnická práva. Při vymezení AO nelze předjímat škody z výstavby a provozu konkrétních záměrů. Odpovědnost za škody má provozovatel větrné elektrárny, který odpovídá za její technický stav a bezpečnost provozu, a to podle občanského zákoníku (zákon č. 89/2012 Sb.). Větrné i fotovoltaické elektrárny jsou běžnou technologií s odhadnutelnými dopady na okolí. Za účelem stanovení možných dopadů akceleračních oblastí bylo provedeno biologické posouzení, posouzení vlivů na udržitelný rozvoj, a za účelem

Poř. č.	Připomínkové místo	Číslo jednací	Článek	AO	Připomínka	Vyhodnocení
						zabránění negativním dopadům nebo jejich zmírnění byla navržena celá řada podmínek v územním opatření, což je v souladu s principem předběžné opatrnosti, který mimo jiné vychází z čl. 191 Smlouvy o fungování Evropské unie (SFEU). Kumulativní posouzení vlivů na životní prostředí a veřejné zdraví bylo v rámci SEA provedeno pro každou AO (viz karty AO v příloze č. 2 SEA) i pro Změnu č. 2 ÚRP jako celek. V rámci ÚO pro všechny AOV byla stanovena podmínka vypracování hlukové studie, do níž budou zahrnuty všechny existující zdroje (např. formou podkladů z měření hluku). Kumulativní vlivy na jiné složky životního prostředí, např. na krajinný ráz, je možno stanovit tam, kde existují prostorově a výškově obdobné stavby a záměry, jako jsou VTE, jinak postrádá hodnocení kumulace smysl. Elektrárny jsou vybaveny detektory námrazy a vibrací, které zastaví provoz. Kromě speciálních nátěrů omezujících vznik námrazy se v případě stavby ve vyšších nadmořských výškách využívá vyhřívání listů rotorů (elektrické či horkovzdušné). Předejdou tak nejen poškození elektrárny, ale také odletování uvolněné námrazy do okolí. V každém případě jde o technický aspekt, který má být zohledněn při povolování konkrétních projektů. V rámci souvisejících územních opatření jsou stanoveny podmínky, které zajišťují ochranu protierozních opatření, funkčních melioračních zařízení, vodních toků a rovněž omezující možné terénní úpravy. Vzhledem k charakteru a rozsahu potenciálních záměrů se při naplnění podmínek nepředpokládá narušení vodního režimu v rámci akceleračních oblastí. Zákon č. 334/1992 Sb., o ochraně zemědělského půdního fondu (ZPF), se na záměry v AO vztahuje v plném rozsahu; orgán ochrany ZPF je v řízení o povolení záměru dotčeným orgánem. Vymezení AO v územním rozvojovém plánu (ÚRP) tento souhlas v žádném případě nenahrazuje. Riziko zhutnění půdy stavební technikou je eliminovatelné správnou organizací staveniště. Součástí územního opatření je rovněž podmínka, která zakazuje poškozování stávajících protierozních opatření. Dále nesmí být narušena funkce stávajících funkčních meliorací, nesmí vznikat neobhospodařovatelné zbytkové zemědělské pozemky a zemědělské pozemky bez přístupu k veřejně přístupné pozemní komunikaci. Na základě vypořádání stanovisek a připomínek byla stanovena podmínka na maximální celkovou plochu pro odnětí ZPF v AO pro záměry OZE. Do ÚO u všech AO pro VTE je zapracována podmínka zpracování hlukové studie a minimalizace shadow flicker efektu (u stroboskopického efektu je

Poř. č.	Připomínkové místo	Číslo jednací	Článek	AO	Připomínka	Vyhodnocení
						minimalizace zajištěna používanými materiály na lopatky VTE). Co se týká infrazvuku, je přítomen všude v prostředí, aniž by se projevoval jeho negativní vliv. U přírůstku infrazvuku z VTE nebyl dosud prokázán významný negativní vliv na veřejné zdraví, studie dále probíhají. Moderními měřicími metodami je již možno infrazvuk měřit, avšak v české legislativě nemá stanoven hlukový limit. Hygienický limit infrazvuku v komunálním prostředí sice není stanoven, ale existuje doporučená hodnota v ČSN ISO 7196 LG=90 dB nebo hladiny prahu slyšení pro jednotlivá frekvenční pásma v ČSN ISO 226. Kumulace hluku z více VTE bude vždy vyhodnocena hlukovou studií a následně ověřena měřením. Kumulace hluku z jiných než stacionárních zdrojů (silnice, železnice, letecká doprava, ...) se nedělá, tyto zdroje mají odlišné limity, proto nejsou kumulativně posuzovány (lze je v hlukové studii pro informaci sečíst). Světelné zatížení je minimalizováno vhodným umístěním a typem signálního světla na VTE tak, aby nebylo zatěžováno jeho okolí. U FVE je světelné zatížení řešeno podmínkami v územním opatřením, kde je stanoveno, že zde nebude trvalé osvětlení u záměrů OZE. Stroboskopický/shadow flicker efekt je eliminován nastavením automatického vypínání VTE v době, kdy by mohl střídající se stín lopatek VTE opakovaně dopadat na obytnou zástavbu - to je ošetřeno v územním opatření pro všechny AO pro VTE. Pro nízkofrekvenční zvuk a infrazvuk z VTE studie nenašly konzistentní důkazy spojující tyto frekvence s významným obtěžováním nebo přímými zdravotními účinky nad rámec normálních hladin zvuku. Projevuje se spíše nocebo efekt (problémy způsobuje očekávání hlukových vlivů, nikoliv vlivy samotné).
760.	Kamila Schmelzová	MMR-32949-2026-81	99czj, 99czk	AOV56, AOV57	**<u>Připomínka k návrhu Změny č. 2 Územního rozvojového plánu ČR (ÚRP ČR)</u>** Podávám připomínku k návrhu vymezení akceleračních oblasti pro větrné elektrárny (VTE) v území: **AOV 56 Vrabčiny a AOV 57 Bílá skála, Plzeňský kraj**. Na základě níže uvedených důvodů **nesouhlasím** s tímto návrhem změny č. 2 ÚRP ČR, který se týká vymezení akceleračních oblasti pro výrobu energie z obnovitelných zdrojů. Uvádím základní **důvody**: ○ **Nedostatky návrhu** ○ návrh není dostatečně odůvodněn a **chybí konkrétní podklady** (zákon č. 500/2004 Sb.) ○ nebyly dostatečně posouzeny **dopady na životní prostředí** (zákon č. 100/2001 Sb.) ○ hrozí **narušení krajiny a přírody** (zákon č. 114/1992 Sb.) ○ návrh **nerespektuje ochranu hodnot území a kvalitu bydlení** (zákon č. 283/2021 Sb.) ○ nebyly posouzeny jiné **varianty řešení, zejména využiti brownfieldů** (opuštěných a již narušených ploch) a návrh tak neodůvodněně zasahuje do volné krajiny ○ vychází **pouze z expertních odhadů** (počet věží, výkon, rozmístěni) ○ návrh **řeší problémy až dodatečně**, místo aby jim předešel ○ nejsou dostatečně vyhodnoceny **kumulativní dopady více záměrů v území** ○ **Příroda a krajina** ○ výskyt chráněných druhů (ptáci, netopýři) a zásah do migračních tras	***Akceptováno částečně.*** *Akcelerační oblast AOV56 – Vrabčiny byla redukována.* *Akcelerační oblast AOV57 – Bílá Skála je vymezena v souladu se zákonem č. 249/2025 Sb. (ZOZE) a nařízením vlády č. 507/2025 Sb.* Akcelerační oblasti AOV56 – Vrabčiny a AOV57 – Bílá Skála jsou vymezeny v souladu s podmínkami zákona č. 249/2025 Sb. a nařízení vlády č. 507/2025 Sb.; vlivy jejich vymezení na krajinný ráz, biodiverzitu, prvky ÚSES, chráněné druhy živočichů, vodní režim a zemědělský půdní fond byly posouzeny v rámci vyhodnocení vlivů návrhu Změny č. 2 ÚRP na životní prostředí (SEA) a na udržitelný rozvoj území (VVURÚ). Pro obě akcelerační oblasti bylo zpracováno biologické posouzení podle § 11 ZOZE, jehož výsledky jsou promítnuty do podmínek územních opatření zajišťujících ochranu biotopů a migračních tras chráněných druhů ptáků a netopýrů a zachování

Poř. č.	Připomínkové místo	Číslo jednací	Článek	AO	Připomínka	Vyhodnocení
					○ narušeni prvků ÚSES (biokoridory) ○ zásadní změna krajiny a její industrializace ○ dominantní stavby (až cca 250 m vysoké) viditelné na velké vzdálenosti ○ chybí posouzení nočního osvětlení ○ nedostatečně řešen kumulativní vliv vice větrných elektráren ○ **Voda a klima** ○ narušeni vsakováni vody do půdy a změna odtokových poměrů ○ zhoršeni schopnosti krajiny zadržovat vodu a riziko vysychání krajiny ○ nedostatečné odstupy od vodních toků ○ chybí posouzení vlivu na mikroklima ○ **Zemědělská půda** ○ zábor a znehodnoceni kvalitní půdy ○ možné zásahy do půd I. a ||. třídy ochrany (nejcennější půdy) ○ zhutněni půdy a zvýšení eroze a rozdělení (fragmentace) pozemků ○ nejasný stav a poškozeni meliorací ○ **Dopady na obyvatele** ○ hluk a jeho dlouhodobý vliv ○ blikání stínů (stroboskopický efekt) ○ změna charakteru bydlení ○ pokles hodnoty nemovitosti ○ není dostatečně vysvětleno, jak byla stanovena vzdálenost od obytné zástavby ○ **Technická a bezpečnostní rizika** ○ odlet ledu z rotorů v zimě ○ zásah bleskem ○ požáry zařízeni (obtížně zvládnutelné zásahy) ○ pád částí konstrukce ○ únik provozních kapalin ○ šířeni požáru do krajiny ○ kontaminace půdy a vody Není jasné, kdo nese **odpovědnost za škody na zdraví a majetku**. ○ **Kumulace vlivů** ○ sčítáni hluku, zásahů do krajiny a vizuální zátěže ○ dopady více elektráren nejsou vyhodnoceny společně ○ výsledný dopad na životní prostředí i lidi může být výrazně vyšší ○ **Rozpor se zákony ČR a EU** ○ správní řád (zákon č. 500/2004 Sb.) ○ ochrana přírody (zákon č. 114/1992 Sb.) ○ EIA (zákon č. 100/2001 Sb.) ○ ochrana půdy (zákon č. 334/1992 Sb.) ○ stavební zákon (zákon č. 283/2021 Sb.) ○ nesplněni podmínek směrnice EU RED III (nevhodně zvolená lokalita, nevyřešené dopady) ○ návrh může zasahovat do práva na příznivé životní prostředí a ochranu zdraví podle Listiny základních lidských práv a svobod (či. 31, či. 35, či. 11) ○ porušeni principu předběžné opatrnosti (ČI. 191 SFEU), návrh je předkládán bez dostatečných podkladů a při existenci důvodných pochybností o jeho dopadech Navržená oblast **má zásadní střety s přírodou, krajinou, vodou i životem obyvatel**. Tyto problémy nejsou odstraněny, pouze částečně zmirňovány. Návrh nemá dostatečné podklady, neřeší varianty a nehodnotí kumulativní dopady, proto **požaduji vyloučení akcelerační oblasti z návrhu.**	funkčnosti prvků ÚSES. Akcelerační oblast AOV56 Vrabčiny byla v průběhu přípravy návrhu plošně redukována s ohledem na identifikované střety s hodnotami území. Kumulativní vlivy obou akceleračních oblastí, včetně sčítání hlukové zátěže, vizuálních vlivů a zásahů do krajiny, byly hodnoceny v rámci SEA/VVURÚ; nebyly identifikovány kumulativní vlivy bránící vymezení oblastí. Konkrétní záměry budou povoleny v navazujících řízeních dle stavebního zákona; záměry OZE v akceleračních oblastech jsou osvobozeny od EIA dle § 28 zákona č. 249/2025 Sb. a hluk, stroboskopický efekt, bezpečnostní rizika provozu větrných elektráren i dopady na zdraví a kvalitu bydlení budou posouzeny a regulovány v těchto řízeních v souladu se zákonnými limity a podmínkami územních opatření. Námitky o rozporu návrhu s právními předpisy ČR a EU, včetně zákona č. 100/2001 Sb. a směrnice RED III, neprokázaly skutečné porušení těchto předpisů v procesu pořizování Z2 URP. V rámci pořizování a zpracovávání návrhu Změny č. 2 ÚRP bylo postupováno dle ustanovení správního řádu, stavebního zákona a ZOZE a schváleného zadání vládou ČR. Vymezení akceleračních oblastí bylo projednáno s obcemi a veřejností v rámci veřejného projednání v souladu s § 96 stavebního zákona. Tím byly zákonné nároky samospráv na zapojení do procesu plně respektovány. Všechny obce a veřejnost měly možnost uplatnit své připomínky od 14. 4. 2026 až do 1. 6. 2026 k návrhu Změny č. 2 ÚRP. V rámci pořizování a zpracovávání návrhu Změny č. 2 ÚRP bylo postupováno dle ustanovení správního řádu, stavebního zákona a ZOZE a schváleného zadání vládou ČR. Vymezení akceleračních oblastí bylo projednáno s obcemi a veřejností v rámci veřejného projednání v souladu s § 96 stavebního zákona. Tím byly zákonné nároky samospráv na zapojení do procesu plně respektovány. Všechny obce a veřejnost měly možnost uplatnit své připomínky od 14. 4. 2026 až do 1. 6. 2026 k návrhu Změny č. 2 ÚRP. § 68 správního řádu se podle § 174 odst. 1 správního řádu použije pro opatření obecné povahy přiměřeně. Soulad s požadavky stavebního zákona je popsán v odůvodnění Změny č. 2 ÚRP v kapitole II.1.b Vyhodnocení souladu s cíli a úkoly územního plánování a s požadavky stavebního zákona. Vymezení AO nemá vliv na vlastnická práva. Při vymezení AO nelze předjímat škody z výstavby a provozu konkrétních záměrů. Odpovědnost za škody má provozovatel větrné elektrárny, který odpovídá za její technický stav a bezpečnost provozu, a to podle občanského zákoníku (zákon č. 89/2012 Sb.). Větrné i fotovoltaické elektrárny jsou běžnou technologií s odhadnutelnými dopady na okolí. Za účelem stanovení možných dopadů akceleračních

Poř. č.	Připomínkové místo	Číslo jednací	Článek	AO	Připomínka	Vyhodnocení
						oblastí bylo provedeno biologické posouzení, posouzení vlivů na udržitelný rozvoj, a za účelem zabránění negativním dopadům nebo jejich zmírnění byla navržena celá řada podmínek v územním opatření, což je v souladu s principem předběžné opatrnosti, který mimo jiné vychází z čl. 191 Smlouvy o fungování Evropské unie (SFEU). Kumulativní posouzení vlivů na životní prostředí a veřejné zdraví bylo v rámci SEA provedeno pro každou AO (viz karty AO v příloze č. 2 SEA) i pro Změnu č. 2 ÚRP jako celek. V rámci ÚO pro všechny AOV byla stanovena podmínka vypracování hlukové studie, do níž budou zahrnuty všechny existující zdroje (např. formou podkladů z měření hluku). Kumulativní vlivy na jiné složky životního prostředí, např. na krajinný ráz, je možno stanovit tam, kde existují prostorově a výškově obdobné stavby a záměry, jako jsou VTE, jinak postrádá hodnocení kumulace smysl. Elektrárny jsou vybaveny detektory námrazy a vibrací, které zastaví provoz. Kromě speciálních nátěrů omezujících vznik námrazy se v případě stavby ve vyšších nadmořských výškách využívá vyhřívání listů rotorů (elektrické či horkovzdušné). Předejdou tak nejen poškození elektrárny, ale také odletování uvolněné námrazy do okolí. V každém případě jde o technický aspekt, který má být zohledněn při povolování konkrétních projektů. V rámci souvisejících územních opatření jsou stanoveny podmínky, které zajišťují ochranu protierozních opatření, funkčních meliorační zařízení, vodních toků a rovněž omezující možné terénní úpravy. Vzhledem k charakteru a rozsahu potenciálních záměrů se při naplnění podmínek nepředpokládá narušení vodního režimu v rámci akceleračních oblastí. Zákon č. 334/1992 Sb., o ochraně zemědělského půdního fondu (ZPF), se na záměry v AO vztahuje v plném rozsahu; orgán ochrany ZPF je v řízení o povolení záměru dotčeným orgánem. Vymezení AO v územním rozvojovém plánu (ÚRP) tento souhlas v žádném případě nenahrazuje. Riziko zhutnění půdy stavební technikou je eliminovatelné správnou organizací staveniště. Součástí územního opatření je rovněž podmínka, která zakazuje poškozování stávajících protierozních opatření. Dále nesmí být narušena funkce stávajících funkčních meliorací, nesmí vznikat neobhospodařovatelné zbytkové zemědělské pozemky a zemědělské pozemky bez přístupu k veřejně přístupné pozemní komunikaci. Na základě vypořádání stanovisek a připomínek byla stanovena podmínka na maximální celkovou plochu pro odnětí ZPF v AO pro záměry OZE.

Poř. č.	Připomínkové místo	Číslo jednací	Článek	AO	Připomínka	Vyhodnocení
						Do ÚO u všech AO pro VTE je zapracována podmínka zpracování hlukové studie a minimalizace shadow flicker efektu (u stroboskopického efektu je minimalizace zajištěna používanými materiály na lopatky VTE). Co se týká infrazvuku, je přítomen všude v prostředí, aniž by se projevoval jeho negativní vliv. U přírůstku infrazvuku z VTE nebyl dosud prokázán významný negativní vliv na veřejné zdraví, studie dále probíhají. Moderními měřicími metodami je již možno infrazvuk měřit, avšak v české legislativě nemá stanoven hlukový limit. Hygienický limit infrazvuku v komunálním prostředí sice není stanoven, ale existuje doporučená hodnota v ČSN ISO 7196 LG=90 dB nebo hladiny prahu slyšení pro jednotlivá frekvenční pásma v ČSN ISO 226. Kumulace hluku z více VTE bude vždy vyhodnocena hlukovou studií a následně ověřena měřením. Kumulace hluku z jiných než stacionárních zdrojů (silnice, železnice, letecká doprava, ...) se nedělá, tyto zdroje mají odlišné limity, proto nejsou kumulativně posuzovány (lze je v hlukové studii pro informaci sečíst). Světelné zatížení je minimalizováno vhodným umístěním a typem signálního světla na VTE tak, aby nebylo zatěžováno jeho okolí. U FVE je světelné zatížení řešeno podmínkami v územním opatřením, kde je stanoveno, že zde nebude trvalé osvětlení u záměrů OZE. Stroboskopický/shadow flicker efekt je eliminován nastavením automatického vypínání VTE v době, kdy by mohl střídající se stín lopatek VTE opakovaně dopadat na obytnou zástavbu - to je ošetřeno v územním opatření pro všechny AO pro VTE. Pro nízkofrekvenční zvuk a infrazvuk z VTE studie nenašly konzistentní důkazy spojující tyto frekvence s významným obtěžováním nebo přímými zdravotními účinky nad rámec normálních hladin zvuku. Projevuje se spíše nocebo efekt (problémy způsobuje očekávání hlukových vlivů, nikoliv vlivy samotné).
761.	Marie Zemanová	MMR-32951-2026-81	99czj, 99czk	AOV56, AOV57	**<u>Připomínka k návrhu Změny č. 2 Územního rozvojového plánu ČR (ÚRP ČR)</u>** Podávám připomínku k návrhu vymezení akceleračních oblasti pro větrné elektrárny (VTE) v území: **AOV 56 Vrabčiny a AOV 57 Bílá skála, Plzeňský kraj**. Na základě níže uvedených důvodů **nesouhlasím** s tímto návrhem změny č. 2 ÚRP ČR, který se týká vymezení akceleračních oblasti pro výrobu energie z obnovitelných zdrojů. Uvádím základní **důvody**: ○ **Nedostatky návrhu** ○ návrh není dostatečně odůvodněn a **chybí konkrétní podklady** (zákon č. 500/2004 Sb.) ○ nebyly dostatečně posouzeny **dopady na životní prostředí** (zákon č. 100/2001 Sb.) ○ hrozí **narušení krajiny a přírody** (zákon č. 114/1992 Sb.) ○ návrh **nerespektuje ochranu hodnot území a kvalitu bydlení** (zákon č. 283/2021 Sb.) ○ nebyly posouzeny jiné **varianty řešení, zejména využiti brownfieldů** (opuštěných a již narušených ploch) a návrh tak neodůvodněně zasahuje do volné krajiny ○ vychází **pouze z expertních odhadů** (počet věži, výkon, rozmístěni) ○ návrh **řeší problémy až dodatečně**, místo aby jim předešel	***Akceptováno částečně.*** *Akcelerační oblast AOV56 – Vrabčiny byla redukována.* *Akcelerační oblast AOV57 – Bílá Skála je vymezena v souladu se zákonem č. 249/2025 Sb. (ZOZE) a nařízením vlády č. 507/2025 Sb.* Vymezení akceleračních oblastí AOV56 Vrabčiny a AOV57 Bílá Skála proběhlo v souladu se zákonem č. 249/2025 Sb. a nařízením vlády č. 507/2025 Sb. na základě odborných podkladů zahrnujících analýzu energetického potenciálu a územních střetů; zákon ani směrnice EU RED III nestanoví povinnost umísťovat akcelerační oblasti výhradně na brownfieldy, nýbrž stanoví pouze prioritu jejich využití tam, kde to podmínky území připouštějí. Vliv vymezení akceleračních oblastí AOV56 a AOV57 na krajinný ráz,

Poř. č.	Připomínkové místo	Číslo jednací	Článek	AO	Připomínka	Vyhodnocení
					○ nejsou dostatečně vyhodnoceny **kumulativní dopady více záměrů v území** ○ **Příroda a krajina** ○ výskyt chráněných druhů (ptáci, netopýři) a zásah do migračních tras ○ narušeni prvků ÚSES (biokoridory) ○ zásadní změna krajiny a její industrializace ○ dominantní stavby (až cca 250 m vysoké) viditelné na velké vzdálenosti ○ chybí posouzení nočního osvětlení ○ nedostatečně řešen kumulativní vliv vice větrných elektráren ○ **Voda a klima** ○ narušeni vsakováni vody do půdy a změna odtokových poměrů ○ zhoršeni schopnosti krajiny zadržovat vodu a riziko vysychání krajiny ○ nedostatečné odstupy od vodních toků ○ chybí posouzení vlivu na mikroklima ○ **Zemědělská půda** ○ zábor a znehodnoceni kvalitní půdy ○ možné zásahy do půd I. a ||. třídy ochrany (nejcennější půdy) ○ zhutněni půdy a zvýšení eroze a rozdělení (fragmentace) pozemků ○ nejasný stav a poškozeni meliorací ○ **Dopady na obyvatele** ○ hluk a jeho dlouhodobý vliv ○ blikání stínů (stroboskopický efekt) ○ změna charakteru bydlení ○ pokles hodnoty nemovitosti ○ není dostatečně vysvětleno, jak byla stanovena vzdálenost od obytné zástavby ○ **Technická a bezpečnostní rizika** ○ odlet ledu z rotorů v zimě ○ zásah bleskem ○ požáry zařízeni (obtížně zvládnutelné zásahy) ○ pád částí konstrukce ○ únik provozních kapalin ○ šířeni požáru do krajiny ○ kontaminace půdy a vody Není jasné, kdo nese **odpovědnost za škody na zdraví a majetku**. ○ **Kumulace vlivů** ○ sčítáni hluku, zásahů do krajiny a vizuální zátěže ○ dopady více elektráren nejsou vyhodnoceny společně ○ výsledný dopad na životní prostředí i lidi může být výrazně vyšší ○ **Rozpor se zákony ČR a EU** ○ správní řád (zákon č. 500/2004 Sb.) ○ ochrana přírody (zákon č. 114/1992 Sb.) ○ EIA (zákon č. 100/2001 Sb.) ○ ochrana půdy (zákon č. 334/1992 Sb.) ○ stavební zákon (zákon č. 283/2021 Sb.) ○ nesplněni podmínek směrnice EU RED III (nevhodně zvolená lokalita, nevyřešené dopady) ○ návrh může zasahovat do práva na příznivé životní prostředí a ochranu zdraví podle Listiny základních lidských práv a svobod (či. 31, či. 35, či. 11) ○ porušeni principu předběžné opatrnosti (ČI. 191 SFEU), návrh je předkládán bez dostatečných podkladů a při existenci důvodných pochybností o jeho dopadech Navržená oblast **má zásadní střety s přírodou, krajinou, vodou i životem obyvatel**. Tyto problémy nejsou odstraněny, pouze částečně zmirňovány. Návrh nemá dostatečné podklady, neřeší varianty a nehodnotí kumulativní dopady, proto **požaduji vyloučení akcelerační oblasti z návrhu.**	biodiverzitu, chráněné druhy živočichů (ptáci, netopýři), prvky územního systému ekologické stability, vodní režim a zemědělský půdní fond byl posouzen v rámci vyhodnocení vlivů návrhu Změny č. 2 ÚRP na životní prostředí (SEA) a na udržitelný rozvoj území (VVURÚ); pro každou z těchto akceleračních oblastí bylo zpracováno biologické posouzení podle § 11 odst. 3, resp. 4 ZOZE, jehož závěry jsou promítnuty do podmínek územních opatření zajišťujících ochranu biotopů chráněných druhů a zachování funkčnosti prvků ÚSES. Kumulativní vlivy souboru akceleračních oblastí byly v rámci SEA/VVURÚ vyhodnoceny jako celek a jejich závěry jsou zohledněny ve vymezení obou akceleračních oblastí i v podmínkách příslušných územních opatření. Akcelerační oblast AOV56 Vrabčiny byla v průběhu přípravy návrhu plošně zmenšena, čímž byly omezeny střety s identifikovanými hodnotami území; její úplné vypuštění se s ohledem na výsledky SEA a energetické potřeby nejeví jako odůvodněné. Konkrétní záměry umísťované v akceleračních oblastech budou povoleny v navazujících řízeních podle stavebního zákona a zvláštních předpisů, v nichž budou posouzeny veškeré vlivy na zdraví obyvatel, hlukovou zátěž, stroboskopický efekt i bezpečnostní a ekologická rizika provozu VTE; záměry OZE v akceleračních oblastech jsou přitom osvobozeny od posuzování vlivů na životní prostředí (EIA) podle § 28 zákona č. 249/2025 Sb. Námitky o rozporu návrhu s právními předpisy ČR a EU, včetně zákona č. 100/2001 Sb. a směrnice RED III, neprokázaly skutečné porušení těchto předpisů v procesu pořizování Z2 URP. V rámci pořizování a zpracovávání návrhu Změny č. 2 ÚRP bylo postupováno dle ustanovení správního řádu, stavebního zákona a ZOZE a schváleného zadání vládou ČR. Vymezení akceleračních oblastí bylo projednáno s obcemi a veřejností v rámci veřejného projednání v souladu s § 96 stavebního zákona. Tím byly zákonné nároky samospráv na zapojení do procesu plně respektovány. Všechny obce a veřejnost měly možnost uplatnit své připomínky od 14. 4. 2026 až do 1. 6. 2026 k návrhu Změny č. 2 ÚRP. V rámci pořizování a zpracovávání návrhu Změny č. 2 ÚRP bylo postupováno dle ustanovení správního řádu, stavebního zákona a ZOZE a schváleného zadání vládou ČR. Vymezení akceleračních oblastí bylo projednáno s obcemi a veřejností v rámci veřejného projednání v souladu s § 96 stavebního zákona. Tím byly zákonné nároky samospráv na zapojení do procesu plně respektovány. Všechny obce a veřejnost měly možnost uplatnit své připomínky od 14. 4. 2026 až do 1. 6. 2026 k návrhu Změny č. 2 ÚRP. § 68 správního řádu se podle § 174 odst. 1 správního řádu použije pro opatření obecné povahy přiměřeně.

Poř. č.	Připomínkové místo	Číslo jednací	Článek	AO	Připomínka	Vyhodnocení
						Soulad s požadavky stavebního zákona je popsán v odůvodnění Změny č. 2 ÚRP v kapitole II.1.b Vyhodnocení souladu s cíli a úkoly územního plánování a s požadavky stavebního zákona. Vymezení AO nemá vliv na vlastnická práva. Při vymezení AO nelze předjímat škody z výstavby a provozu konkrétních záměrů. Odpovědnost za škody má provozovatel větrné elektrárny, který odpovídá za její technický stav a bezpečnost provozu, a to podle občanského zákoníku (zákon č. 89/2012 Sb.). Větrné i fotovoltaické elektrárny jsou běžnou technologií s odhadnutelnými dopady na okolí. Za účelem stanovení možných dopadů akceleračních oblastí bylo provedeno biologické posouzení, posouzení vlivů na udržitelný rozvoj, a za účelem zabránění negativním dopadům nebo jejich zmírnění byla navržena celá řada podmínek v územním opatření, což je v souladu s principem předběžné opatrnosti, který mimo jiné vychází z čl. 191 Smlouvy o fungování Evropské unie (SFEU). Kumulativní posouzení vlivů na životní prostředí a veřejné zdraví bylo v rámci SEA provedeno pro každou AO (viz karty AO v příloze č. 2 SEA) i pro Změnu č. 2 ÚRP jako celek. V rámci ÚO pro všechny AOV byla stanovena podmínka vypracování hlukové studie, do níž budou zahrnuty všechny existující zdroje (např. formou podkladů z měření hluku). Kumulativní vlivy na jiné složky životního prostředí, např. na krajinný ráz, je možno stanovit tam, kde existují prostorově a výškově obdobné stavby a záměry, jako jsou VTE, jinak postrádá hodnocení kumulace smysl. Elektrárny jsou vybaveny detektory námrazy a vibrací, které zastaví provoz. Kromě speciálních nátěrů omezujících vznik námrazy se v případě stavby ve vyšších nadmořských výškách využívá vyhřívání listů rotorů (elektrické či horkovzdušné). Předejdou tak nejen poškození elektrárny, ale také odletování uvolněné námrazy do okolí. V každém případě jde o technický aspekt, který má být zohledněn při povolování konkrétních projektů. V rámci souvisejících územních opatření jsou stanoveny podmínky, které zajišťují ochranu protierozních opatření, funkčních melioračních zařízení, vodních toků a rovněž omezující možné terénní úpravy. Vzhledem k charakteru a rozsahu potenciálních záměrů se při naplnění podmínek nepředpokládá narušení vodního režimu v rámci akceleračních oblastí. Zákon č. 334/1992 Sb., o ochraně zemědělského půdního fondu (ZPF), se na záměry v AO vztahuje v plném rozsahu; orgán ochrany ZPF je v řízení o povolení záměru dotčeným orgánem. Vymezení AO v územním rozvojovém plánu (ÚRP) tento souhlas v žádném případě nenahrazuje.

Poř. č.	Připomínkové místo	Číslo jednací	Článek	AO	Připomínka	Vyhodnocení
						Riziko zhutnění půdy stavební technikou je eliminovatelné správnou organizací staveniště. Součástí územního opatření je rovněž podmínka, která zakazuje poškozování stávajících protierozních opatření. Dále nesmí být narušena funkce stávajících funkčních meliorací, nesmí vznikat neobhospodařovatelné zbytkové zemědělské pozemky a zemědělské pozemky bez přístupu k veřejně přístupné pozemní komunikaci. Na základě vypořádání stanovisek a připomínek byla stanovena podmínka na maximální celkovou plochu pro odnětí ZPF v AO pro záměry OZE. Do ÚO u všech AO pro VTE je zapracována podmínka zpracování hlukové studie a minimalizace shadow flicker efektu (u stroboskopického efektu je minimalizace zajištěna používanými materiály na lopatky VTE). Co se týká infrazvuku, je přítomen všude v prostředí, aniž by se projevoval jeho negativní vliv. U přírůstku infrazvuku z VTE nebyl dosud prokázán významný negativní vliv na veřejné zdraví, studie dále probíhají. Moderními měřicími metodami je již možno infrazvuk měřit, avšak v české legislativě nemá stanoven hlukový limit. Hygienický limit infrazvuku v komunálním prostředí sice není stanoven, ale existuje doporučená hodnota v ČSN ISO 7196 LG=90 dB nebo hladiny prahu slyšení pro jednotlivá frekvenční pásma v ČSN ISO 226. Kumulace hluku z více VTE bude vždy vyhodnocena hlukovou studií a následně ověřena měřením. Kumulace hluku z jiných než stacionárních zdrojů (silnice, železnice, letecká doprava, ...) se nedělá, tyto zdroje mají odlišné limity, proto nejsou kumulativně posuzovány (lze je v hlukové studii pro informaci sečíst). Světelné zatížení je minimalizováno vhodným umístěním a typem signálního světla na VTE tak, aby nebylo zatěžováno jeho okolí. U FVE je světelné zatížení řešeno podmínkami v územním opatřením, kde je stanoveno, že zde nebude trvalé osvětlení u záměrů OZE. Stroboskopický/shadow flicker efekt je eliminován nastavením automatického vypínání VTE v době, kdy by mohl střídající se stín lopatek VTE opakovaně dopadat na obytnou zástavbu - to je ošetřeno v územním opatření pro všechny AO pro VTE. Pro nízkofrekvenční zvuk a infrazvuk z VTE studie nenašly konzistentní důkazy spojující tyto frekvence s významným obtěžováním nebo přímými zdravotními účinky nad rámec normálních hladin zvuku. Projevuje se spíše nocebo efekt (problémy způsobuje očekávání hlukových vlivů, nikoliv vlivy samotné).
762.	Adéla Lisnerová	MMR-32953-2026-81	99czj, 99czk	AOV56, AOV57	**<u>Připomínka k návrhu Změny č. 2 Územního rozvojového plánu ČR (ÚRP ČR)</u>** Podávám připomínku k návrhu vymezení akceleračních oblasti pro větrné elektrárny (VTE) v území: **AOV 56 Vrabčiny a AOV 57 Bílá skála, Plzeňský kraj**.	***Akceptováno částečně.*** *Akcelerační oblast AOV56 – Vrabčiny byla redukována.*

Poř. č.	Připomínkové místo	Číslo jednací	Článek	AO	Připomínka	Vyhodnocení
					Na základě níže uvedených důvodů **nesouhlasím** s tímto návrhem změny č. 2 ÚRP ČR, který se týká vymezení akceleračních oblasti pro výrobu energie z obnovitelných zdrojů. Uvádím základní **důvody**: ○ **Nedostatky návrhu** ○ návrh není dostatečně odůvodněn a **chybí konkrétní podklady** (zákon č. 500/2004 Sb.) ○ nebyly dostatečně posouzeny **dopady na životní prostředí** (zákon č. 100/2001 Sb.) ○ hrozí **narušení krajiny a přírody** (zákon č. 114/1992 Sb.) ○ návrh **nerespektuje ochranu hodnot území a kvalitu bydlení** (zákon č. 283/2021 Sb.) ○ nebyly posouzeny jiné **varianty řešení, zejména využiti brownfieldů** (opuštěných a již narušených ploch) a návrh tak neodůvodněně zasahuje do volné krajiny ○ vychází **pouze z expertních odhadů** (počet věži, výkon, rozmístěni) ○ návrh **řeší problémy až dodatečně**, místo aby jim předešel ○ nejsou dostatečně vyhodnoceny **kumulativní dopady více záměrů v území** ○ **Příroda a krajina** ○ výskyt chráněných druhů (ptáci, netopýři) a zásah do migračních tras ○ narušeni prvků ÚSES (biokoridory) ○ zásadní změna krajiny a její industrializace ○ dominantní stavby (až cca 250 m vysoké) viditelné na velké vzdálenosti ○ chybí posouzení nočního osvětlení ○ nedostatečně řešen kumulativní vliv vice větrných elektráren ○ **Voda a klima** ○ narušeni vsakováni vody do půdy a změna odtokových poměrů ○ zhoršeni schopnosti krajiny zadržovat vodu a riziko vysychání krajiny ○ nedostatečné odstupy od vodních toků ○ chybí posouzení vlivu na mikroklima ○ **Zemědělská půda** ○ zábor a znehodnoceni kvalitní půdy ○ možné zásahy do půd I. a ||. třídy ochrany (nejcennější půdy) ○ zhutněni půdy a zvýšení eroze a rozdělení (fragmentace) pozemků ○ nejasný stav a poškozeni meliorací ○ **Dopady na obyvatele** ○ hluk a jeho dlouhodobý vliv ○ blikání stínů (stroboskopický efekt) ○ změna charakteru bydlení ○ pokles hodnoty nemovitosti ○ není dostatečně vysvětleno, jak byla stanovena vzdálenost od obytné zástavby ○ **Technická a bezpečnostní rizika** ○ odlet ledu z rotorů v zimě ○ zásah bleskem ○ požáry zařízeni (obtížně zvládnutelné zásahy) ○ pád částí konstrukce ○ únik provozních kapalin ○ šířeni požáru do krajiny ○ kontaminace půdy a vody Není jasné, kdo nese **odpovědnost za škody na zdraví a majetku**. ○ **Kumulace vlivů** ○ sčítáni hluku, zásahů do krajiny a vizuální zátěže ○ dopady více elektráren nejsou vyhodnoceny společně ○ výsledný dopad na životní prostředí i lidi může být výrazně vyšší ○ **Rozpor se zákony ČR a EU** ○ správní řád (zákon č. 500/2004 Sb.) ○ ochrana přírody (zákon č. 114/1992 Sb.) ○ EIA (zákon č. 100/2001 Sb.)	*Akcelerační oblast AOV57 – Bílá Skála je vymezena v souladu se zákonem č. 249/2025 Sb. (ZOZE) a nařízením vlády č. 507/2025 Sb.* Akcelerační oblasti AOV56 Vrabčiny a AOV57 Bílá Skála jsou vymezeny v souladu s podmínkami zákona č. 249/2025 Sb. a nařízení vlády č. 507/2025 Sb.; nejsou umístěny v lokalitách soustavy Natura 2000, ve zvláště chráněných územích ani v jejich ochranných pásmech. Vliv vymezení na přírodu, biodiverzitu, prvky ÚSES, krajinný ráz, vodní režim a zemědělský půdní fond byl posouzen v rámci vyhodnocení vlivů návrhu Změny č. 2 ÚRP na životní prostředí (SEA) a ve vyhodnocení vlivů na udržitelný rozvoj území (VVURÚ); pro každou z uvedených akceleračních oblastí bylo zpracováno biologické posouzení podle § 11 ZOZE, jehož výsledky jsou promítnuty do podmínek územních opatření zajišťujících ochranu biotopů chráněných druhů ptactva a netopýrů a zachování funkčnosti prvků ÚSES. Kumulativní vlivy více záměrů v dotčeném území byly výslovně vyhodnoceny v rámci SEA/VVURÚ a jejich závěry jsou zohledněny ve vymezení i podmínkách obou akceleračních oblastí. Bezpečnostní rizika provozu větrných elektráren, dopady na obyvatele (hluk, stroboskopický efekt) a případné vlivy na hodnoty nemovitostí budou posuzovány v navazujících řízeních dle stavebního zákona při umísťování jednotlivých záměrů, kde budou uplatněny zákonné hygienické a bezpečnostní limity a podmínky pro minimalizaci rušivých účinků. Záměry větrných elektráren v akceleračních oblastech jsou osvobozeny od posuzování vlivů na životní prostředí (EIA) podle § 28 zákona č. 249/2025 Sb. a budou povoleny v navazujících řízeních dle stavebního zákona a zvláštních předpisů. Plocha akcelerační oblasti AOV56 Vrabčiny byla v průběhu přípravy návrhu redukována s ohledem na identifikované střety s hodnotami daného území. Námitky o rozporu návrhu s právními předpisy ČR a EU, včetně zákona č. 100/2001 Sb. a směrnice RED III, neprokázaly skutečné porušení těchto předpisů v procesu pořizování Z2 URP. V rámci pořizování a zpracovávání návrhu Změny č. 2 ÚRP bylo postupováno dle ustanovení správního řádu, stavebního zákona a ZOZE a schváleného zadání vládou ČR. Vymezení akceleračních oblastí bylo projednáno s obcemi a veřejností v rámci veřejného projednání v souladu s § 96 stavebního zákona. Tím byly zákonné nároky samospráv na zapojení do procesu plně respektovány. Všechny obce a veřejnost měly možnost uplatnit své připomínky od 14. 4. 2026 až do 1. 6. 2026 k návrhu Změny č. 2 ÚRP. V rámci pořizování a zpracovávání návrhu Změny č. 2 ÚRP bylo postupováno dle ustanovení správního řádu,

Poř. č.	Připomínkové místo	Číslo jednací	Článek	AO	Připomínka	Vyhodnocení
					○ ochrana půdy (zákon č. 334/1992 Sb.) ○ stavební zákon (zákon č. 283/2021 Sb.) ○ nesplněni podmínek směrnice EU RED III (nevhodně zvolená lokalita, nevyřešené dopady) ○ návrh může zasahovat do práva na příznivé životní prostředí a ochranu zdraví podle Listiny základních lidských práv a svobod (či. 31, či. 35, či. 11) ○ porušeni principu předběžné opatrnosti (ČI. 191 SFEU), návrh je předkládán bez dostatečných podkladů a při existenci důvodných pochybností o jeho dopadech Navržená oblast **má zásadní střety s přírodou, krajinou, vodou i životem obyvatel**. Tyto problémy nejsou odstraněny, pouze částečně zmirňovány. Návrh nemá dostatečné podklady, neřeší varianty a nehodnotí kumulativní dopady, proto **požaduji vyloučení akcelerační oblasti z návrhu.**	stavebního zákona a ZOZE a schváleného zadání vládou ČR. Vymezení akceleračních oblastí bylo projednáno s obcemi a veřejností v rámci veřejného projednání v souladu s § 96 stavebního zákona. Tím byly zákonné nároky samospráv na zapojení do procesu plně respektovány. Všechny obce a veřejnost měly možnost uplatnit své připomínky od 14. 4. 2026 až do 1. 6. 2026 k návrhu Změny č. 2 ÚRP. § 68 správního řádu se podle § 174 odst. 1 správního řádu použije pro opatření obecné povahy přiměřeně. Soulad s požadavky stavebního zákona je popsán v odůvodnění Změny č. 2 ÚRP v kapitole II.1.b Vyhodnocení souladu s cíli a úkoly územního plánování a s požadavky stavebního zákona. Vymezení AO nemá vliv na vlastnická práva. Při vymezení AO nelze předjímat škody z výstavby a provozu konkrétních záměrů. Odpovědnost za škody má provozovatel větrné elektrárny, který odpovídá za její technický stav a bezpečnost provozu, a to podle občanského zákoníku (zákon č. 89/2012 Sb.). Větrné i fotovoltaické elektrárny jsou běžnou technologií s odhadnutelnými dopady na okolí. Za účelem stanovení možných dopadů akceleračních oblastí bylo provedeno biologické posouzení, posouzení vlivů na udržitelný rozvoj, a za účelem zabránění negativním dopadům nebo jejich zmírnění byla navržena celá řada podmínek v územním opatření, což je v souladu s principem předběžné opatrnosti, který mimo jiné vychází z čl. 191 Smlouvy o fungování Evropské unie (SFEU). Kumulativní posouzení vlivů na životní prostředí a veřejné zdraví bylo v rámci SEA provedeno pro každou AO (viz karty AO v příloze č. 2 SEA) i pro Změnu č. 2 ÚRP jako celek. V rámci ÚO pro všechny AOV byla stanovena podmínka vypracování hlukové studie, do níž budou zahrnuty všechny existující zdroje (např. formou podkladů z měření hluku). Kumulativní vlivy na jiné složky životního prostředí, např. na krajinný ráz, je možno stanovit tam, kde existují prostorově a výškově obdobné stavby a záměry, jako jsou VTE, jinak postrádá hodnocení kumulace smysl. Elektrárny jsou vybaveny detektory námrazy a vibrací, které zastaví provoz. Kromě speciálních nátěrů omezujících vznik námrazy se v případě stavby ve vyšších nadmořských výškách využívá vyhřívání listů rotorů (elektrické či horkovzdušné). Předejdou tak nejen poškození elektrárny, ale také odletování uvolněné námrazy do okolí. V každém případě jde o technický aspekt, který má být zohledněn při povolování konkrétních projektů. V rámci souvisejících územních opatření jsou stanoveny podmínky, které zajišťují ochranu protierozních opatření, funkčních melioračních

Poř. č.	Připomínkové místo	Číslo jednací	Článek	AO	Připomínka	Vyhodnocení
						zařízení, vodních toků a rovněž omezující možné terénní úpravy. Vzhledem k charakteru a rozsahu potenciálních záměrů se při naplnění podmínek nepředpokládá narušení vodního režimu v rámci akceleračních oblastí. Zákon č. 334/1992 Sb., o ochraně zemědělského půdního fondu (ZPF), se na záměry v AO vztahuje v plném rozsahu; orgán ochrany ZPF je v řízení o povolení záměru dotčeným orgánem. Vymezení AO v územním rozvojovém plánu (ÚRP) tento souhlas v žádném případě nenahrazuje. Riziko zhutnění půdy stavební technikou je eliminovatelné správnou organizací staveniště. Součástí územního opatření je rovněž podmínka, která zakazuje poškozování stávajících protierozních opatření. Dále nesmí být narušena funkce stávajících funkčních meliorací, nesmí vznikat neobhospodařovatelné zbytkové zemědělské pozemky a zemědělské pozemky bez přístupu k veřejně přístupné pozemní komunikaci. Na základě vypořádání stanovisek a připomínek byla stanovena podmínka na maximální celkovou plochu pro odnětí ZPF v AO pro záměry OZE. Do ÚO u všech AO pro VTE je zapracována podmínka zpracování hlukové studie a minimalizace shadow flicker efektu (u stroboskopického efektu je minimalizace zajištěna používanými materiály na lopatky VTE). Co se týká infrazvuku, je přítomen všude v prostředí, aniž by se projevoval jeho negativní vliv. U přírůstku infrazvuku z VTE nebyl dosud prokázán významný negativní vliv na veřejné zdraví, studie dále probíhají. Moderními měřicími metodami je již možno infrazvuk měřit, avšak v české legislativě nemá stanoven hlukový limit. Hygienický limit infrazvuku v komunálním prostředí sice není stanoven, ale existuje doporučená hodnota v ČSN ISO 7196 LG=90 dB nebo hladiny prahu slyšení pro jednotlivá frekvenční pásma v ČSN ISO 226. Kumulace hluku z více VTE bude vždy vyhodnocena hlukovou studií a následně ověřena měřením. Kumulace hluku z jiných než stacionárních zdrojů (silnice, železnice, letecká doprava, ...) se nedělá, tyto zdroje mají odlišné limity, proto nejsou kumulativně posuzovány (lze je v hlukové studii pro informaci sečíst). Světelné zatížení je minimalizováno vhodným umístěním a typem signálního světla na VTE tak, aby nebylo zatěžováno jeho okolí. U FVE je světelné zatížení řešeno podmínkami v územním opatřením, kde je stanoveno, že zde nebude trvalé osvětlení u záměrů OZE. Stroboskopický/shadow flicker efekt je eliminován nastavením automatického vypínání VTE v době, kdy by mohl střídající se stín lopatek VTE opakovaně dopadat na obytnou zástavbu - to je ošetřeno v územním opatření pro všechny AO pro VTE. Pro nízkofrekvenční zvuk a infrazvuk z VTE

Poř. č.	Připomínkové místo	Číslo jednací	Článek	AO	Připomínka	Vyhodnocení
						studie nenašly konzistentní důkazy spojující tyto frekvence s významným obtěžováním nebo přímými zdravotními účinky nad rámec normálních hladin zvuku. Projevuje se spíše nocebo efekt (problémy způsobuje očekávání hlukových vlivů, nikoliv vlivy samotné).
763.	Petr Janda	MMR-32955-2026-81	99czj, 99czk	AOV56, AOV57	**<u>Připomínka k návrhu Změny č. 2 Územního rozvojového plánu ČR (ÚRP ČR)</u>** Podávám připomínku k návrhu vymezení akceleračních oblasti pro větrné elektrárny (VTE) v území: **AOV 56 Vrabčiny a AOV 57 Bílá skála, Plzeňský kraj**. Na základě níže uvedených důvodů **nesouhlasím** s tímto návrhem změny č. 2 ÚRP ČR, který se týká vymezení akceleračních oblasti pro výrobu energie z obnovitelných zdrojů. Uvádím základní **důvody**: ○ **Nedostatky návrhu** ○ návrh není dostatečně odůvodněn a **chybí konkrétní podklady** (zákon č. 500/2004 Sb.) ○ nebyly dostatečně posouzeny **dopady na životní prostředí** (zákon č. 100/2001 Sb.) ○ hrozí **narušení krajiny a přírody** (zákon č. 114/1992 Sb.) ○ návrh **nerespektuje ochranu hodnot území a kvalitu bydlení** (zákon č. 283/2021 Sb.) ○ nebyly posouzeny jiné **varianty řešení, zejména využiti brownfieldů** (opuštěných a již narušených ploch) a návrh tak neodůvodněně zasahuje do volné krajiny ○ vychází **pouze z expertních odhadů** (počet věží, výkon, rozmístěni) ○ návrh **řeší problémy až dodatečně**, místo aby jim předešel ○ nejsou dostatečně vyhodnoceny **kumulativní dopady více záměrů v území** ○ **Příroda a krajina** ○ výskyt chráněných druhů (ptáci, netopýři) a zásah do migračních tras ○ narušeni prvků ÚSES (biokoridory) ○ zásadní změna krajiny a její industrializace ○ dominantní stavby (až cca 250 m vysoké) viditelné na velké vzdálenosti ○ chybí posouzení nočního osvětlení ○ nedostatečně řešen kumulativní vliv vice větrných elektráren ○ **Voda a klima** ○ narušeni vsakováni vody do půdy a změna odtokových poměrů ○ zhoršeni schopnosti krajiny zadržovat vodu a riziko vysychání krajiny ○ nedostatečné odstupy od vodních toků ○ chybí posouzení vlivu na mikroklima ○ **Zemědělská půda** ○ zábor a znehodnoceni kvalitní půdy ○ možné zásahy do půd I. a II. třídy ochrany (nejcennější půdy) ○ zhutněni půdy a zvýšení eroze a rozdělení (fragmentace) pozemků ○ nejasný stav a poškozeni meliorací ○ **Dopady na obyvatele** ○ hluk a jeho dlouhodobý vliv ○ blikání stínů (stroboskopický efekt) ○ změna charakteru bydlení ○ pokles hodnoty nemovitosti ○ není dostatečně vysvětleno, jak byla stanovena vzdálenost od obytné zástavby ○ **Technická a bezpečnostní rizika** ○ odlet ledu z rotorů v zimě ○ zásah bleskem ○ požáry zařízeni (obtížně zvládnutelné zásahy) ○ pád částí konstrukce ○ únik provozních kapalin ○ šířeni požáru do krajiny	***Akceptováno částečně.*** *Akcelerační oblast AOV56 – Vrabčiny byla redukována.* *Akcelerační oblast AOV57 – Bílá Skála je vymezena v souladu se zákonem č. 249/2025 Sb. (ZOZE) a nařízením vlády č. 507/2025 Sb.* Akcelerační oblasti AOV56 – Vrabčiny a AOV57 – Bílá Skála jsou vymezeny v souladu s podmínkami zákona č. 249/2025 Sb. a nařízení vlády č. 507/2025 Sb.; vlivy jejich vymezení na krajinný ráz, biodiverzitu, prvky ÚSES, chráněné druhy živočichů, vodní režim a zemědělský půdní fond byly posouzeny v rámci vyhodnocení vlivů návrhu Změny č. 2 ÚRP na životní prostředí (SEA) a na udržitelný rozvoj území (VVURÚ). Pro obě akcelerační oblasti bylo zpracováno biologické posouzení podle § 11 ZOZE, jehož výsledky jsou promítnuty do podmínek územních opatření zajišťujících ochranu biotopů a migračních tras chráněných druhů ptáků a netopýrů a zachování funkčnosti prvků ÚSES. Akcelerační oblast AOV56 Vrabčiny byla v průběhu přípravy návrhu plošně redukována s ohledem na identifikované střety s hodnotami území. Kumulativní vlivy obou akceleračních oblastí, včetně sčítání hlukové zátěže, vizuálních vlivů a zásahů do krajiny, byly hodnoceny v rámci SEA/VVURÚ; nebyly identifikovány kumulativní vlivy bránící vymezení oblastí. Konkrétní záměry budou povoleny v navazujících řízeních dle stavebního zákona; záměry OZE v akceleračních oblastech jsou osvobozeny od EIA dle § 28 zákona č. 249/2025 Sb. a hluk, stroboskopický efekt, bezpečnostní rizika provozu větrných elektráren i dopady na zdraví a kvalitu bydlení budou posouzeny a regulovány v těchto řízeních v souladu se zákonnými limity a podmínkami územních opatření. Námitky o rozporu návrhu s právními předpisy ČR a EU, včetně zákona č. 100/2001 Sb. a směrnice RED III, neprokázaly skutečné porušení těchto předpisů v procesu pořizování Z2 URP. V rámci pořizování a zpracovávání návrhu Změny č. 2 ÚRP bylo postupováno dle ustanovení správního řádu, stavebního zákona a ZOZE a schváleného zadání vládou ČR. Vymezení akceleračních oblastí bylo projednáno s obcemi a veřejností v rámci veřejného projednání v souladu s § 96 stavebního zákona. Tím byly zákonné nároky samospráv na zapojení do procesu plně respektovány. Všechny obce a veřejnost

Poř. č.	Připomínkové místo	Číslo jednací	Článek	AO	Připomínka	Vyhodnocení
					○ kontaminace půdy a vody Není jasné, kdo nese **odpovědnost za škody na zdraví a majetku**. ○ **Kumulace vlivů** ○ sčítáni hluku, zásahů do krajiny a vizuální zátěže ○ dopady více elektráren nejsou vyhodnoceny společně ○ výsledný dopad na životní prostředí i lidi může být výrazně vyšší ○ **Rozpor se zákony ČR a EU** ○ správní řád (zákon č. 500/2004 Sb.) ○ ochrana přírody (zákon č. 114/1992 Sb.) ○ EIA (zákon č. 100/2001 Sb.) ○ ochrana půdy (zákon č. 334/1992 Sb.) ○ stavební zákon (zákon č. 283/2021 Sb.) ○ nesplněni podmínek směrnice EU RED III (nevhodně zvolená lokalita, nevyřešené dopady) ○ návrh může zasahovat do práva na příznivé životní prostředí a ochranu zdraví podle Listiny základních lidských práv a svobod (či. 31, či. 35, či. 11) ○ porušeni principu předběžné opatrnosti (ČI. 191 SFEU), návrh je předkládán bez dostatečných podkladů a při existenci důvodných pochybností o jeho dopadech Navržená oblast **má zásadní střety s přírodou, krajinou, vodou i životem obyvatel**. Tyto problémy nejsou odstraněny, pouze částečně zmirňovány. Návrh nemá dostatečné podklady, neřeší varianty a nehodnotí kumulativní dopady, proto **požaduji vyloučení akcelerační oblasti z návrhu.**	měly možnost uplatnit své připomínky od 14. 4. 2026 až do 1. 6. 2026 k návrhu Změny č. 2 ÚRP. V rámci pořizování a zpracovávání návrhu Změny č. 2 ÚRP bylo postupováno dle ustanovení správního řádu, stavebního zákona a ZOZE a schváleného zadání vládou ČR. Vymezení akceleračních oblastí bylo projednáno s obcemi a veřejností v rámci veřejného projednání v souladu s § 96 stavebního zákona. Tím byly zákonné nároky samospráv na zapojení do procesu plně respektovány. Všechny obce a veřejnost měly možnost uplatnit své připomínky od 14. 4. 2026 až do 1. 6. 2026 k návrhu Změny č. 2 ÚRP. § 68 správního řádu se podle § 174 odst. 1 správního řádu použije pro opatření obecné povahy přiměřeně. Soulad s požadavky stavebního zákona je popsán v odůvodnění Změny č. 2 ÚRP v kapitole II.1.b Vyhodnocení souladu s cíli a úkoly územního plánování a s požadavky stavebního zákona. Vymezení AO nemá vliv na vlastnická práva. Při vymezení AO nelze předjímat škody z výstavby a provozu konkrétních záměrů. Odpovědnost za škody má provozovatel větrné elektrárny, který odpovídá za její technický stav a bezpečnost provozu, a to podle občanského zákoníku (zákon č. 89/2012 Sb.). Větrné i fotovoltaické elektrárny jsou běžnou technologií s odhadnutelnými dopady na okolí. Za účelem stanovení možných dopadů akceleračních oblastí bylo provedeno biologické posouzení, posouzení vlivů na udržitelný rozvoj, a za účelem zabránění negativním dopadům nebo jejich zmírnění byla navržena celá řada podmínek v územním opatření, což je v souladu s principem předběžné opatrnosti, který mimo jiné vychází z čl. 191 Smlouvy o fungování Evropské unie (SFEU). Kumulativní posouzení vlivů na životní prostředí a veřejné zdraví bylo v rámci SEA provedeno pro každou AO (viz karty AO v příloze č. 2 SEA) i pro Změnu č. 2 ÚRP jako celek. V rámci ÚO pro všechny AOV byla stanovena podmínka vypracování hlukové studie, do níž budou zahrnuty všechny existující zdroje (např. formou podkladů z měření hluku). Kumulativní vlivy na jiné složky životního prostředí, např. na krajinný ráz, je možno stanovit tam, kde existují prostorově a výškově obdobné stavby a záměry, jako jsou VTE, jinak postrádá hodnocení kumulace smysl. Elektrárny jsou vybaveny detektory námrazy a vibrací, které zastaví provoz. Kromě speciálních nátěrů omezujících vznik námrazy se v případě stavby ve vyšších nadmořských výškách využívá vyhřívání listů rotorů (elektrické či horkovzdušné). Předejdou tak nejen poškození elektrárny, ale také odletování uvolněné námrazy do okolí. V každém případě jde o technický aspekt, který má být zohledněn při povolování konkrétních projektů.

Poř. č.	Připomínkové místo	Číslo jednací	Článek	AO	Připomínka	Vyhodnocení
						V rámci souvisejících územních opatření jsou stanoveny podmínky, které zajišťují ochranu protierozních opatření, funkčních melioračních zařízení, vodních toků a rovněž omezující možné terénní úpravy. Vzhledem k charakteru a rozsahu potenciálních záměrů se při naplnění podmínek nepředpokládá narušení vodního režimu v rámci akceleračních oblastí. Zákon č. 334/1992 Sb., o ochraně zemědělského půdního fondu (ZPF), se na záměry v AO vztahuje v plném rozsahu; orgán ochrany ZPF je v řízení o povolení záměru dotčeným orgánem. Vymezení AO v územním rozvojovém plánu (ÚRP) tento souhlas v žádném případě nenahrazuje. Riziko zhutnění půdy stavební technikou je eliminovatelné správnou organizací staveniště. Součástí územního opatření je rovněž podmínka, která zakazuje poškozování stávajících protierozních opatření. Dále nesmí být narušena funkce stávajících funkčních meliorací, nesmí vznikat neobhospodařovatelné zbytkové zemědělské pozemky a zemědělské pozemky bez přístupu k veřejně přístupné pozemní komunikaci. Na základě vypořádání stanovisek a připomínek byla stanovena podmínka na maximální celkovou plochu pro odnětí ZPF v AO pro záměry OZE. Do ÚO u všech AO pro VTE je zapracována podmínka zpracování hlukové studie a minimalizace shadow flicker efektu (u stroboskopického efektu je minimalizace zajištěna používanými materiály na lopatky VTE). Co se týká infrazvuku, je přítomen všude v prostředí, aniž by se projevoval jeho negativní vliv. U přírůstku infrazvuku z VTE nebyl dosud prokázán významný negativní vliv na veřejné zdraví, studie dále probíhají. Moderními měřicími metodami je již možno infrazvuk měřit, avšak v české legislativě nemá stanoven hlukový limit. Hygienický limit infrazvuku v komunálním prostředí sice není stanoven, ale existuje doporučená hodnota v ČSN ISO 7196 LG=90 dB nebo hladiny prahu slyšení pro jednotlivá frekvenční pásma v ČSN ISO 226. Kumulace hluku z více VTE bude vždy vyhodnocena hlukovou studií a následně ověřena měřením. Kumulace hluku z jiných než stacionárních zdrojů (silnice, železnice, letecká doprava, ...) se nedělá, tyto zdroje mají odlišné limity, proto nejsou kumulativně posuzovány (lze je v hlukové studii pro informaci sečíst). Světelné zatížení je minimalizováno vhodným umístěním a typem signálního světla na VTE tak, aby nebylo zatěžováno jeho okolí. U FVE je světelné zatížení řešeno podmínkami v územním opatřením, kde je stanoveno, že zde nebude trvalé osvětlení u záměrů OZE. Stroboskopický/shadow flicker efekt je eliminován nastavením automatického vypínání VTE v době, kdy by mohl střídající se stín lopatek VTE opakovaně dopadat na obytnou zástavbu

Poř. č.	Připomínkové místo	Číslo jednací	Článek	AO	Připomínka	Vyhodnocení
						- to je ošetřeno v územním opatření pro všechny AO pro VTE. Pro nízkofrekvenční zvuk a infrazvuk z VTE studie nenašly konzistentní důkazy spojující tyto frekvence s významným obtěžováním nebo přímými zdravotními účinky nad rámec normálních hladin zvuku. Projevuje se spíše nocebo efekt (problémy způsobuje očekávání hlukových vlivů, nikoliv vlivy samotné).
764.	Zdeněk Vopalecký	MMR-32958-2026-81	99czj, 99czk	AOV56, AOV57	**<u>Připomínka k návrhu Změny č. 2 Územního rozvojového plánu ČR (ÚRP ČR)</u>** Podávám připomínku k návrhu vymezení akceleračních oblasti pro větrné elektrárny (VTE) v území: **AOV 56 Vrabčiny a AOV 57 Bílá skála, Plzeňský kraj**. Na základě níže uvedených důvodů **nesouhlasím** s tímto návrhem změny č. 2 ÚRP ČR, který se týká vymezení akceleračních oblasti pro výrobu energie z obnovitelných zdrojů. Uvádím základní **důvody**: ○ **Nedostatky návrhu** ○ návrh není dostatečně odůvodněn a **chybí konkrétní podklady** (zákon č. 500/2004 Sb.) ○ nebyly dostatečně posouzeny **dopady na životní prostředí** (zákon č. 100/2001 Sb.) ○ hrozí **narušení krajiny a přírody** (zákon č. 114/1992 Sb.) ○ návrh **nerespektuje ochranu hodnot území a kvalitu bydlení** (zákon č. 283/2021 Sb.) ○ nebyly posouzeny jiné **varianty řešení, zejména využiti brownfieldů** (opuštěných a již narušených ploch) a návrh tak neodůvodněně zasahuje do volné krajiny ○ vychází **pouze z expertních odhadů** (počet věži, výkon, rozmístěni) ○ návrh **řeší problémy až dodatečně**, místo aby jim předešel ○ nejsou dostatečně vyhodnoceny **kumulativní dopady více záměrů v území** ○ **Příroda a krajina** ○ výskyt chráněných druhů (ptáci, netopýři) a zásah do migračních tras ○ narušeni prvků ÚSES (biokoridory) ○ zásadní změna krajiny a její industrializace ○ dominantní stavby (až cca 250 m vysoké) viditelné na velké vzdálenosti ○ chybí posouzení nočního osvětlení ○ nedostatečně řešen kumulativní vliv vice větrných elektráren ○ **Voda a klima** ○ narušeni vsakováni vody do půdy a změna odtokových poměrů ○ zhoršeni schopnosti krajiny zadržovat vodu a riziko vysychání krajiny ○ nedostatečné odstupy od vodních toků ○ chybí posouzení vlivu na mikroklima ○ **Zemědělská půda** ○ zábor a znehodnoceni kvalitní půdy ○ možné zásahy do půd I. a ||. třídy ochrany (nejcennější půdy) ○ zhutněni půdy a zvýšení eroze a rozdělení (fragmentace) pozemků ○ nejasný stav a poškozeni meliorací ○ **Dopady na obyvatele** ○ hluk a jeho dlouhodobý vliv ○ blikání stínů (stroboskopický efekt) ○ změna charakteru bydlení ○ pokles hodnoty nemovitosti ○ není dostatečně vysvětleno, jak byla stanovena vzdálenost od obytné zástavby ○ **Technická a bezpečnostní rizika** ○ odlet ledu z rotorů v zimě ○ zásah bleskem ○ požáry zařízeni (obtížně zvládnutelné zásahy) ○ pád částí konstrukce	***Akceptováno částečně.*** *Akcelerační oblast AOV56 – Vrabčiny byla redukována.* *Akcelerační oblast AOV57 – Bílá Skála je vymezena v souladu se zákonem č. 249/2025 Sb. (ZOZE) a nařízením vlády č. 507/2025 Sb.* Vymezení akceleračních oblastí AOV56 Vrabčiny a AOV57 Bílá Skála proběhlo v souladu se zákonem č. 249/2025 Sb. a nařízením vlády č. 507/2025 Sb. na základě odborných podkladů zahrnujících analýzu energetického potenciálu a územních střetů; zákon ani směrnice EU RED III nestanoví povinnost umísťovat akcelerační oblasti výhradně na brownfieldy, nýbrž stanoví pouze prioritu jejich využití tam, kde to podmínky území připouštějí. Vliv vymezení akceleračních oblastí AOV56 a AOV57 na krajinný ráz, biodiverzitu, chráněné druhy živočichů (ptáci, netopýři), prvky územního systému ekologické stability, vodní režim a zemědělský půdní fond byl posouzen v rámci vyhodnocení vlivů návrhu Změny č. 2 ÚRP na životní prostředí (SEA) a na udržitelný rozvoj území (VVURÚ); pro každou z těchto akceleračních oblastí bylo zpracováno biologické posouzení podle § 11 odst. 3, resp. 4 ZOZE, jehož závěry jsou promítnuty do podmínek územních opatření zajišťujících ochranu biotopů chráněných druhů a zachování funkčnosti prvků ÚSES. Kumulativní vlivy souboru akceleračních oblastí byly v rámci SEA/VVURÚ vyhodnoceny jako celek a jejich závěry jsou zohledněny ve vymezení obou akceleračních oblastí i v podmínkách příslušných územních opatření. Akcelerační oblast AOV56 Vrabčiny byla v průběhu přípravy návrhu plošně zmenšena, čímž byly omezeny střety s identifikovanými hodnotami území; její úplné vypuštění se s ohledem na výsledky SEA a energetické potřeby nejeví jako odůvodněné. Konkrétní záměry umísťované v akceleračních oblastech budou povoleny v navazujících řízeních podle stavebního zákona a zvláštních předpisů, v nichž budou posouzeny veškeré vlivy na zdraví obyvatel, hlukovou zátěž, stroboskopický efekt i bezpečnostní a ekologická rizika provozu VTE; záměry OZE v akceleračních oblastech jsou přitom osvobozeny od posuzování vlivů na životní prostředí (EIA) podle § 28 zákona č. 249/2025 Sb.

Poř. č.	Připomínkové místo	Číslo jednací	Článek	AO	Připomínka	Vyhodnocení
					○ únik provozních kapalin ○ šíření požáru do krajiny ○ kontaminace půdy a vody Není jasné, kdo nese **odpovědnost za škody na zdraví a majetku**. ○ **Kumulace vlivů** ○ sčítáni hluku, zásahů do krajiny a vizuální zátěže ○ dopady více elektráren nejsou vyhodnoceny společně ○ výsledný dopad na životní prostředí i lidi může být výrazně vyšší ○ **Rozpor se zákony ČR a EU** ○ správní řád (zákon č. 500/2004 Sb.) ○ ochrana přírody (zákon č. 114/1992 Sb.) ○ EIA (zákon č. 100/2001 Sb.) ○ ochrana půdy (zákon č. 334/1992 Sb.) ○ stavební zákon (zákon č. 283/2021 Sb.) ○ nesplněni podmínek směrnice EU RED III (nevhodně zvolená lokalita, nevyřešené dopady) ○ návrh může zasahovat do práva na příznivé životní prostředí a ochranu zdraví podle Listiny základních lidských práv a svobod (či. 31, či. 35, či. 11) ○ porušeni principu předběžné opatrnosti (ČI. 191 SFEU), návrh je předkládán bez dostatečných podkladů a při existenci důvodných pochybností o jeho dopadech Navržená oblast **má zásadní střety s přírodou, krajinou, vodou i životem obyvatel**. Tyto problémy nejsou odstraněny, pouze částečně zmirňovány. Návrh nemá dostatečné podklady, neřeší varianty a nehodnotí kumulativní dopady, proto **požaduji vyloučení akcelerační oblasti z návrhu.**	Námitky o rozporu návrhu s právními předpisy ČR a EU, včetně zákona č. 100/2001 Sb. a směrnice RED III, neprokázaly skutečné porušení těchto předpisů v procesu pořizování Z2 URP. V rámci pořizování a zpracovávání návrhu Změny č. 2 ÚRP bylo postupováno dle ustanovení správního řádu, stavebního zákona a ZOZE a schváleného zadání vládou ČR. Vymezení akceleračních oblastí bylo projednáno s obcemi a veřejností v rámci veřejného projednání v souladu s § 96 stavebního zákona. Tím byly zákonné nároky samospráv na zapojení do procesu plně respektovány. Všechny obce a veřejnost měly možnost uplatnit své připomínky od 14. 4. 2026 až do 1. 6. 2026 k návrhu Změny č. 2 ÚRP. V rámci pořizování a zpracovávání návrhu Změny č. 2 ÚRP bylo postupováno dle ustanovení správního řádu, stavebního zákona a ZOZE a schváleného zadání vládou ČR. Vymezení akceleračních oblastí bylo projednáno s obcemi a veřejností v rámci veřejného projednání v souladu s § 96 stavebního zákona. Tím byly zákonné nároky samospráv na zapojení do procesu plně respektovány. Všechny obce a veřejnost měly možnost uplatnit své připomínky od 14. 4. 2026 až do 1. 6. 2026 k návrhu Změny č. 2 ÚRP. § 68 správního řádu se podle § 174 odst. 1 správního řádu použije pro opatření obecné povahy přiměřeně. Soulad s požadavky stavebního zákona je popsán v odůvodnění Změny č. 2 ÚRP v kapitole II.1.b Vyhodnocení souladu s cíli a úkoly územního plánování a s požadavky stavebního zákona. Vymezení AO nemá vliv na vlastnická práva. Při vymezení AO nelze předjímat škody z výstavby a provozu konkrétních záměrů. Odpovědnost za škody má provozovatel větrné elektrárny, který odpovídá za její technický stav a bezpečnost provozu, a to podle občanského zákoníku (zákon č. 89/2012 Sb.). Větrné i fotovoltaické elektrárny jsou běžnou technologií s odhadnutelnými dopady na okolí. Za účelem stanovení možných dopadů akceleračních oblastí bylo provedeno biologické posouzení, posouzení vlivů na udržitelný rozvoj, a za účelem zabránění negativním dopadům nebo jejich zmírnění byla navržena celá řada podmínek v územním opatření, což je v souladu s principem předběžné opatrnosti, který mimo jiné vychází z čl. 191 Smlouvy o fungování Evropské unie (SFEU). Kumulativní posouzení vlivů na životní prostředí a veřejné zdraví bylo v rámci SEA provedeno pro každou AO (viz karty AO v příloze č. 2 SEA) i pro Změnu č. 2 ÚRP jako celek. V rámci ÚO pro všechny AOV byla stanovena podmínka vypracování hlukové studie, do níž budou zahrnuty všechny existující zdroje (např. formou podkladů z měření hluku). Kumulativní vlivy na jiné složky životního prostředí, např. na krajinný ráz, je možno stanovit tam, kde existují prostorově a výškově

Poř. č.	Připomínkové místo	Číslo jednací	Článek	AO	Připomínka	Vyhodnocení
						obdobné stavby a záměry, jako jsou VTE, jinak postrádá hodnocení kumulace smysl. Elektrárny jsou vybaveny detektory námrazy a vibrací, které zastaví provoz. Kromě speciálních nátěrů omezujících vznik námrazy se v případě stavby ve vyšších nadmořských výškách využívá vyhřívání listů rotorů (elektrické či horkovzdušné). Předejdou tak nejen poškození elektrárny, ale také odletování uvolněné námrazy do okolí. V každém případě jde o technický aspekt, který má být zohledněn při povolování konkrétních projektů. V rámci souvisejících územních opatření jsou stanoveny podmínky, které zajišťují ochranu protierozních opatření, funkčních melioračních zařízení, vodních toků a rovněž omezující možné terénní úpravy. Vzhledem k charakteru a rozsahu potenciálních záměrů se při naplnění podmínek nepředpokládá narušení vodního režimu v rámci akceleračních oblastí. Zákon č. 334/1992 Sb., o ochraně zemědělského půdního fondu (ZPF), se na záměry v AO vztahuje v plném rozsahu; orgán ochrany ZPF je v řízení o povolení záměru dotčeným orgánem. Vymezení AO v územním rozvojovém plánu (ÚRP) tento souhlas v žádném případě nenahrazuje. Riziko zhutnění půdy stavební technikou je eliminovatelné správnou organizací staveniště. Součástí územního opatření je rovněž podmínka, která zakazuje poškozování stávajících protierozních opatření. Dále nesmí být narušena funkce stávajících funkčních meliorací, nesmí vznikat neobhospodařovatelné zbytkové zemědělské pozemky a zemědělské pozemky bez přístupu k veřejně přístupné pozemní komunikaci. Na základě vypořádání stanovisek a připomínek byla stanovena podmínka na maximální celkovou plochu pro odnětí ZPF v AO pro záměry OZE. Do ÚO u všech AO pro VTE je zapracována podmínka zpracování hlukové studie a minimalizace shadow flicker efektu (u stroboskopického efektu je minimalizace zajištěna používanými materiály na lopatky VTE). Co se týká infrazvuku, je přítomen všude v prostředí, aniž by se projevoval jeho negativní vliv. U přírůstku infrazvuku z VTE nebyl dosud prokázán významný negativní vliv na veřejné zdraví, studie dále probíhají. Moderními měřicími metodami je již možno infrazvuk měřit, avšak v české legislativě nemá stanoven hlukový limit. Hygienický limit infrazvuku v komunálním prostředí sice není stanoven, ale existuje doporučená hodnota v ČSN ISO 7196 LG=90 dB nebo hladiny prahu slyšení pro jednotlivá frekvenční pásma v ČSN ISO 226. Kumulace hluku z více VTE bude vždy vyhodnocena hlukovou studií a následně ověřena měřením. Kumulace hluku z jiných než stacionárních zdrojů (silnice, železnice, letecká doprava, ...) se

Poř. č.	Připomínkové místo	Číslo jednací	Článek	AO	Připomínka	Vyhodnocení
						nedělá, tyto zdroje mají odlišné limity, proto nejsou kumulativně posuzovány (lze je v hlukové studii pro informaci sečíst). Světelné zatížení je minimalizováno vhodným umístěním a typem signálního světla na VTE tak, aby nebylo zatěžováno jeho okolí. U FVE je světelné zatížení řešeno podmínkami v územním opatřením, kde je stanoveno, že zde nebude trvalé osvětlení u záměrů OZE. Stroboskopický/shadow flicker efekt je eliminován nastavením automatického vypínání VTE v době, kdy by mohl střídající se stín lopatek VTE opakovaně dopadat na obytnou zástavbu - to je ošetřeno v územním opatření pro všechny AO pro VTE. Pro nízkofrekvenční zvuk a infrazvuk z VTE studie nenašly konzistentní důkazy spojující tyto frekvence s významným obtěžováním nebo přímými zdravotními účinky nad rámec normálních hladin zvuku. Projevuje se spíše nocebo efekt (problémy způsobuje očekávání hlukových vlivů, nikoliv vlivy samotné).
765.	Vlastimil Klíma	MMR-32959-2026-81	99czj, 99czk	AOV56, AOV57	**<u>Připomínka k návrhu Změny č. 2 Územního rozvojového plánu ČR (ÚRP ČR)</u>** Podávám připomínku k návrhu vymezení akceleračních oblasti pro větrné elektrárny (VTE) v území: **AOV 56 Vrabčiny a AOV 57 Bílá skála, Plzeňský kraj**. Na základě níže uvedených důvodů **nesouhlasím** s tímto návrhem změny č. 2 ÚRP ČR, který se týká vymezení akceleračních oblasti pro výrobu energie z obnovitelných zdrojů. Uvádím základní **důvody**: ○ **Nedostatky návrhu** ○ návrh není dostatečně odůvodněn a **chybí konkrétní podklady** (zákon č. 500/2004 Sb.) ○ nebyly dostatečně posouzeny **dopady na životní prostředí** (zákon č. 100/2001 Sb.) ○ hrozí **narušení krajiny a přírody** (zákon č. 114/1992 Sb.) ○ návrh **nerespektuje ochranu hodnot území a kvalitu bydlení** (zákon č. 283/2021 Sb.) ○ nebyly posouzeny jiné **varianty řešení, zejména využiti brownfieldů** (opuštěných a již narušených ploch) a návrh tak neodůvodněně zasahuje do volné krajiny ○ vychází **pouze z expertních odhadů** (počet věži, výkon, rozmístěni) ○ návrh **řeší problémy až dodatečně**, místo aby jim předešel ○ nejsou dostatečně vyhodnoceny **kumulativní dopady více záměrů v území** ○ **Příroda a krajina** ○ výskyt chráněných druhů (ptáci, netopýři) a zásah do migračních tras ○ narušeni prvků ÚSES (biokoridory) ○ zásadní změna krajiny a její industrializace ○ dominantní stavby (až cca 250 m vysoké) viditelné na velké vzdálenosti ○ chybí posouzení nočního osvětlení ○ nedostatečně řešen kumulativní vliv vice větrných elektráren ○ **Voda a klima** ○ narušeni vsakováni vody do půdy a změna odtokových poměrů ○ zhoršeni schopnosti krajiny zadržovat vodu a riziko vysychání krajiny ○ nedostatečné odstupy od vodních toků ○ chybí posouzení vlivu na mikroklima ○ **Zemědělská půda** ○ zábor a znehodnoceni kvalitní půdy ○ možné zásahy do půd I. a II. třídy ochrany (nejcennější půdy) ○ zhutněni půdy a zvýšení eroze a rozdělení (fragmentace) pozemků ○ nejasný stav a poškozeni meliorací	***Akceptováno částečně.*** *Akcelerační oblast AOV56 – Vrabčiny byla redukována.* *Akcelerační oblast AOV57 – Bílá Skála je vymezena v souladu se zákonem č. 249/2025 Sb. (ZOZE) a nařízením vlády č. 507/2025 Sb.* Akcelerační oblasti AOV56 Vrabčiny a AOV57 Bílá Skála jsou vymezeny v souladu s podmínkami zákona č. 249/2025 Sb. a nařízení vlády č. 507/2025 Sb.; nejsou umístěny v lokalitách soustavy Natura 2000, ve zvláště chráněných územích ani v jejich ochranných pásmech. Vliv vymezení na přírodu, biodiverzitu, prvky ÚSES, krajinný ráz, vodní režim a zemědělský půdní fond byl posouzen v rámci vyhodnocení vlivů návrhu Změny č. 2 ÚRP na životní prostředí (SEA) a ve vyhodnocení vlivů na udržitelný rozvoj území (VVURÚ); pro každou z uvedených akceleračních oblastí bylo zpracováno biologické posouzení podle § 11 ZOZE, jehož výsledky jsou promítnuty do podmínek územních opatření zajišťujících ochranu biotopů chráněných druhů ptactva a netopýrů a zachování funkčnosti prvků ÚSES. Kumulativní vlivy více záměrů v dotčeném území byly výslovně vyhodnoceny v rámci SEA/VVURÚ a jejich závěry jsou zohledněny ve vymezení i podmínkách obou akceleračních oblastí. Bezpečnostní rizika provozu větrných elektráren, dopady na obyvatele (hluk, stroboskopický efekt) a případné vlivy na hodnoty nemovitostí budou posuzovány v navazujících řízeních dle stavebního zákona při umísťování jednotlivých záměrů, kde budou uplatněny zákonné hygienické a bezpečnostní limity a podmínky pro minimalizaci rušivých účinků. Záměry větrných elektráren v akceleračních oblastech jsou osvobozeny od posuzování vlivů na životní prostředí

Poř. č.	Připomínkové místo	Číslo jednací	Článek	AO	Připomínka	Vyhodnocení
					○ **Dopady na obyvatele** ○ hluk a jeho dlouhodobý vliv ○ blikání stínů (stroboskopický efekt) ○ změna charakteru bydlení ○ pokles hodnoty nemovitosti ○ není dostatečně vysvětleno, jak byla stanovena vzdálenost od obytné zástavby ○ **Technická a bezpečnostní rizika** ○ odlet ledu z rotorů v zimě ○ zásah bleskem ○ požáry zařízeni (obtížně zvládnutelné zásahy) ○ pád částí konstrukce ○ únik provozních kapalin ○ šířeni požáru do krajiny ○ kontaminace půdy a vody Není jasné, kdo nese **odpovědnost za škody na zdraví a majetku**. ○ **Kumulace vlivů** ○ sčítáni hluku, zásahů do krajiny a vizuální zátěže ○ dopady více elektráren nejsou vyhodnoceny společně ○ výsledný dopad na životní prostředí i lidi může být výrazně vyšší ○ **Rozpor se zákony ČR a EU** ○ správní řád (zákon č. 500/2004 Sb.) ○ ochrana přírody (zákon č. 114/1992 Sb.) ○ EIA (zákon č. 100/2001 Sb.) ○ ochrana půdy (zákon č. 334/1992 Sb.) ○ stavební zákon (zákon č. 283/2021 Sb.) ○ nesplněni podmínek směrnice EU RED III (nevhodně zvolená lokalita, nevyřešené dopady) ○ návrh může zasahovat do práva na příznivé životní prostředí a ochranu zdraví podle Listiny základních lidských práv a svobod (či. 31, či. 35, či. 11) ○ porušeni principu předběžné opatrnosti (ČI. 191 SFEU), návrh je předkládán bez dostatečných podkladů a při existenci důvodných pochybností o jeho dopadech Navržená oblast **má zásadní střety s přírodou, krajinou, vodou i životem obyvatel**. Tyto problémy nejsou odstraněny, pouze částečně zmirňovány. Návrh nemá dostatečné podklady, neřeší varianty a nehodnotí kumulativní dopady, proto **požaduji vyloučení akcelerační oblasti z návrhu.**	(EIA) podle § 28 zákona č. 249/2025 Sb. a budou povoleny v navazujících řízeních dle stavebního zákona a zvláštních předpisů. Plocha akcelerační oblasti AOV56 Vrabčiny byla v průběhu přípravy návrhu redukována s ohledem na identifikované střety s hodnotami daného území. Námitky o rozporu návrhu s právními předpisy ČR a EU, včetně zákona č. 100/2001 Sb. a směrnice RED III, neprokázaly skutečné porušení těchto předpisů v procesu pořizování Z2 URP. V rámci pořizování a zpracovávání návrhu Změny č. 2 ÚRP bylo postupováno dle ustanovení správního řádu, stavebního zákona a ZOZE a schváleného zadání vládou ČR. Vymezení akceleračních oblastí bylo projednáno s obcemi a veřejností v rámci veřejného projednání v souladu s § 96 stavebního zákona. Tím byly zákonné nároky samospráv na zapojení do procesu plně respektovány. Všechny obce a veřejnost měly možnost uplatnit své připomínky od 14. 4. 2026 až do 1. 6. 2026 k návrhu Změny č. 2 ÚRP. V rámci pořizování a zpracovávání návrhu Změny č. 2 ÚRP bylo postupováno dle ustanovení správního řádu, stavebního zákona a ZOZE a schváleného zadání vládou ČR. Vymezení akceleračních oblastí bylo projednáno s obcemi a veřejností v rámci veřejného projednání v souladu s § 96 stavebního zákona. Tím byly zákonné nároky samospráv na zapojení do procesu plně respektovány. Všechny obce a veřejnost měly možnost uplatnit své připomínky od 14. 4. 2026 až do 1. 6. 2026 k návrhu Změny č. 2 ÚRP. § 68 správního řádu se podle § 174 odst. 1 správního řádu použije pro opatření obecné povahy přiměřeně. Soulad s požadavky stavebního zákona je popsán v odůvodnění Změny č. 2 ÚRP v kapitole II.1.b Vyhodnocení souladu s cíli a úkoly územního plánování a s požadavky stavebního zákona. Vymezení AO nemá vliv na vlastnická práva. Při vymezení AO nelze předjímat škody z výstavby a provozu konkrétních záměrů. Odpovědnost za škody má provozovatel větrné elektrárny, který odpovídá za její technický stav a bezpečnost provozu, a to podle občanského zákoníku (zákon č. 89/2012 Sb.). Větrné i fotovoltaické elektrárny jsou běžnou technologií s odhadnutelnými dopady na okolí. Za účelem stanovení možných dopadů akceleračních oblastí bylo provedeno biologické posouzení, posouzení vlivů na udržitelný rozvoj, a za účelem zabránění negativním dopadům nebo jejich zmírnění byla navržena celá řada podmínek v územním opatření, což je v souladu s principem předběžné opatrnosti, který mimo jiné vychází z čl. 191 Smlouvy o fungování Evropské unie (SFEU). Kumulativní posouzení vlivů na životní prostředí a veřejné zdraví bylo v rámci SEA provedeno pro každou

Poř. č.	Připomínkové místo	Číslo jednací	Článek	AO	Připomínka	Vyhodnocení
						AO (viz karty AO v příloze č. 2 SEA) i pro Změnu č. 2 ÚRP jako celek. V rámci ÚO pro všechny AOV byla stanovena podmínka vypracování hlukové studie, do níž budou zahrnuty všechny existující zdroje (např. formou podkladů z měření hluku). Kumulativní vlivy na jiné složky životního prostředí, např. na krajinný ráz, je možno stanovit tam, kde existují prostorově a výškově obdobné stavby a záměry, jako jsou VTE, jinak postrádá hodnocení kumulace smysl. Elektrárny jsou vybaveny detektory námrazy a vibrací, které zastaví provoz. Kromě speciálních nátěrů omezujících vznik námrazy se v případě stavby ve vyšších nadmořských výškách využívá vyhřívání listů rotorů (elektrické či horkovzdušné). Předejdou tak nejen poškození elektrárny, ale také odletování uvolněné námrazy do okolí. V každém případě jde o technický aspekt, který má být zohledněn při povolování konkrétních projektů. V rámci souvisejících územních opatření jsou stanoveny podmínky, které zajišťují ochranu protierozních opatření, funkčních melioračních zařízení, vodních toků a rovněž omezující možné terénní úpravy. Vzhledem k charakteru a rozsahu potenciálních záměrů se při naplnění podmínek nepředpokládá narušení vodního režimu v rámci akceleračních oblastí. Zákon č. 334/1992 Sb., o ochraně zemědělského půdního fondu (ZPF), se na záměry v AO vztahuje v plném rozsahu; orgán ochrany ZPF je v řízení o povolení záměru dotčeným orgánem. Vymezení AO v územním rozvojovém plánu (ÚRP) tento souhlas v žádném případě nenahrazuje. Riziko zhutnění půdy stavební technikou je eliminovatelné správnou organizací staveniště. Součástí územního opatření je rovněž podmínka, která zakazuje poškozování stávajících protierozních opatření. Dále nesmí být narušena funkce stávajících funkčních meliorací, nesmí vznikat neobhospodařovatelné zbytkové zemědělské pozemky a zemědělské pozemky bez přístupu k veřejně přístupné pozemní komunikaci. Na základě vypořádání stanovisek a připomínek byla stanovena podmínka na maximální celkovou plochu pro odnětí ZPF v AO pro záměry OZE. Do ÚO u všech AO pro VTE je zapracována podmínka zpracování hlukové studie a minimalizace shadow flicker efektu (u stroboskopického efektu je minimalizace zajištěna používanými materiály na lopatky VTE). Co se týká infrazvuku, je přítomen všude v prostředí, aniž by se projevoval jeho negativní vliv. U přírůstku infrazvuku z VTE nebyl dosud prokázán významný negativní vliv na veřejné zdraví, studie dále probíhají. Moderními měřicími metodami je již možno infrazvuk měřit, avšak v české legislativě nemá stanoven hlukový limit. Hygienický limit infrazvuku v

Poř. č.	Připomínkové místo	Číslo jednací	Článek	AO	Připomínka	Vyhodnocení
						komunálním prostředí sice není stanoven, ale existuje doporučená hodnota v ČSN ISO 7196 LG=90 dB nebo hladiny prahu slyšení pro jednotlivá frekvenční pásma v ČSN ISO 226. Kumulace hluku z více VTE bude vždy vyhodnocena hlukovou studií a následně ověřena měřením. Kumulace hluku z jiných než stacionárních zdrojů (silnice, železnice, letecká doprava, ...) se nedělá, tyto zdroje mají odlišné limity, proto nejsou kumulativně posuzovány (lze je v hlukové studii pro informaci sečíst). Světelné zatížení je minimalizováno vhodným umístěním a typem signálního světla na VTE tak, aby nebylo zatěžováno jeho okolí. U FVE je světelné zatížení řešeno podmínkami v územním opatřením, kde je stanoveno, že zde nebude trvalé osvětlení u záměrů OZE. Stroboskopický/shadow flicker efekt je eliminován nastavením automatického vypínání VTE v době, kdy by mohl střídající se stín lopatek VTE opakovaně dopadat na obytnou zástavbu - to je ošetřeno v územním opatření pro všechny AO pro VTE. Pro nízkofrekvenční zvuk a infrazvuk z VTE studie nenašly konzistentní důkazy spojující tyto frekvence s významným obtěžováním nebo přímými zdravotními účinky nad rámec normálních hladin zvuku. Projevuje se spíše nocebo efekt (problémy způsobuje očekávání hlukových vlivů, nikoliv vlivy samotné).
766.	Mgr. Vladimíra Mikle	MMR-32960-2026-81	I.1.b.1., I.1.b.2.	FVE, VTE	***PŘIPOMÍNKA K NÁVRHU ZMĚNY Č. 2 ÚZEMNÍHO ROZVOJOVÉHO PLÁNU ČR (§ 97 zák. č. 283/2021 Sb., stavební zákon)*** ***PŘIPOMÍNKY K VYHODNOCENÍ VLIVŮ NÁVRHU ZMĚNY Č. 2 ÚZEMNÍHO ROZVOJOVÉHO PLÁNU NA UDRŽITELNÝ ROZVOJ ÚZEMÍ*** ***PŘIPOMÍNKY K NÁVRHŮM JEDNOTLIVÝCH ÚZEMNÍCH OPATŘENÍ K AKCELERAČNÍM OBLASTEM VYMEZENÝM V NÁVRHU ZMĚNY Č. 2 ÚZEMNÍHO ROZVOJOVÉHO PLÁNU*** Podávám tuto připomínku jako odborný protest proti systémovému postupu Ministerstva pro místní rozvoj (MMR) při vymezování akceleračních oblastí pro větrnou energii (VTE) a solární energii (FVE). Mám vzdělání v oborech výtvarné umění, dějiny umění a psychologie (PedF) a anglický jazyk a literatura (FF). Profesně: Výtvarná umělkyně a restaurátorka se specializací na sakrální umění, lektorka. Předložená dokumentace vykazuje zásadní nedostatky v oblasti ochrany kulturního dědictví, porušuje mezinárodní závazky ČR a vykazuje znaky odborné nekompetence v posuzování krajinného rázu a vizuální integrity. **1. Seznam dotčených statků světového dědictví UNESCO:** ○ **Historické jádro Telče (č. 621) – zapsáno 1992. Ohroženo kumulací šesti oblastí (AOV 100, 46, 73, 74, 75, 106) v dohledové vzdálenosti, které drasticky mění horizont této renesanční perly.** ○ **Zahrady a zámek v Kroměříži (č. 860) – zapsáno 1998. Kriticky ohroženo bezprecedentní koncentrací pěti AOV 98, 29,30,31,109 a sedm AOS 1-6,9 v těsné blízkosti ochranného**	***Akceptováno částečně.*** *Akcelerační oblasti AOV27 – Mikuleč, AOV36 – Pomezí, AOV46 – Hříšice, AOV66 – Radostín, AOV69 – Strážné, AOV71 – Hořice, AOV98 – Tetětice, AOV99 – Podkovné, AOV109 – Lukoveček a AOS5 (Malenovice) byly vypuštěny z návrhu Změny č. 2 ÚRP.* *Akcelerační oblasti AOV 31 – Kelč, AOV53 – Záborná, AOV 73 – Jemnice, AOV75 - Jiratice a AOV 106 Dešov byly redukovány.* *Akcelerační oblasti AOV19 – Trstěnice, AOV29 – Býškovice, AOV-30 – Kunovice, AOVC37 – Karle, AOV54 – Dobroutov, AOV70 – Bohdalovice, AOV74 – Lomy a AOV1100 – Pavlov, jsou vymezeny v souladu s podmínkami zákona č. 249/2025 Sb. a nařízení vlády č. 507/2025 Sb.* Vlivy vymezení akceleračních oblastí pro VTE a FVE na vizuální integritu, krajinný kontext a dálkové pohledy k lokalitám světového dědictví UNESCO – Telči, Kroměříži, Českému Krumlovu, Litomyšli, Zelené hoře a Lednicko-Valtickému areálu – byly posouzeny v rámci vyhodnocení vlivů návrhu Změny č. 2 ÚRP na udržitelný rozvoj území (SEA/VVURÚ);

Poř. č.	Připomínkové místo	Číslo jednací	Článek	AO	Připomínka	Vyhodnocení
					pásma i širšího vizuálního kontextu. Vytvoření industriálního prstence na nejúrodnější půdě Hané. ○ **Historické jádro Českého Krumlova (č. 617) – zapsáno 1992. Ohroženo narušením dálkových pohledů z vyhlídkových bodů a narušením integrity jihočeské kulturní krajiny. AOV 69,70,71** ○ **Zámek a zámecký areál v Litomyšli (č. 901) – zapsáno 1999. Ohroženo plánovanou výstavbou 53 VTE ve velmi blízkém okolí AOV 19,27,36,37, která nerespektuje měřítko a vizuální osy renesančního areálu.** ○ **Poutní kostel sv. Jana Nepomuckého na Zelené hoře u Žďáru nad Sázavou (č. 690) – zapsáno 1994. Ohroženo vymezením zón v členité krajině Vysočiny, kde 200-250 m vysoké věže konkurují barokní kompozici Jana Blažeje Santiniho-Aichela. AOV 53,54,66** ○ **Lednicko-valtický areál (č. 763) – zapsáno 1996. Ohroženo narušením záměrně komponované kulturní krajiny („Zahrady Evropy"), jejíž hodnota spočívá právě v harmonii drobných staveb a otevřených průhledů, které budou drasticky narušeny AOV99** **2. Porušení mezinárodních úmluv a Operační směrnice UNESCO (čl. 172)** Česká republika je jako smluvní stát Úmluvy o ochraně světového kulturního a přírodního dědictví povinna chránit nejen statky samotné, ale i jejich širší okolí a vizuální kontext (**Outstanding Universal Value – OUV**). ○ **Článek 172 Operační směrnice:** Smluvní státy jsou povinny informovat Výbor pro světové dědictví o záměrech, které mohou ovlivnit OUV statku, a to v nejranější fázi plánování. Vymezení šesti AOV v dohledové vzdálenosti od Telče a masivní koncentrace zón v okolí **Kroměříže** (5 zón pro VTE a 7 pro FVE) představuje zásadní zásah do vizuální integrity těchto i dalších statků. ○ Absence včasné notifikace a absence odborného posouzení vlivů na dědictví (**HIA – Heritage Impact Assessment**) dle mezinárodních standardů ICOMOS zakládá nezákonnost celého procesu a vystavuje ČR riziku sankcí ze strany UNESCO. **2. Metodická neudržitelnost „zmírňujících opatření"** Dokumentace u všech AOV (např. AOV 106, 74, 46, 98, 99, 100) mechanicky opakuje návrh na použití **matných nátěrů** jako klíčového zmírňujícího opatření. ○ **Odborný rozpor:** Z hlediska teorie dějin umění a vizuální percepce je u objektů o výšce **200-250 metrů** (absolutní výška na horizontech dosahující až 870 m n. m.) argumentace barvou nátěru zcela irelevantní. ○ Primárním konfliktem není reflexe světla, nýbrž **brutální narušení měřítka**. Vizuální dominance desítek až stovek věží v širším okolí Kroměříže, Litomyšle, Českého Krumlova či Telče zcela potlačuje historické dominanty, pro které byly tyto statky zapsány na seznam UNESCO. Považovat nátěr za dostatečné opatření u nejvyšších staveb v ČR je metodicky lživé a odborně nepřípustné. **3. Rozpor s definičními kritérii UNESCO** Navržená výstavba průmyslových věží o výšce 200-250 m v pohledových horizontech těchto statků přímo neguje hodnoty, které stát přislíbil chránit: ○ **Ad (i) – Masterpiece of human creative genius:** Tyto památky jsou mistrovskými díly lidského ducha. Instalace industriálního rasteru do jejich vizuálního kontextu tato díla degraduje a narušuje jejich estetickou autonomii.	pro akcelerační oblasti pro VTE byla provedena analýza viditelnosti odstupňovaná pro tři modelové výšky stožáru (120, 170 a 200 m) a pro každou akcelerační oblast bylo zpracováno biologické posouzení podle § 11 ZOZE, jehož výsledky jsou promítnuty do podmínek příslušných územních opatření. Akcelerační oblasti s identifikovanými závažnými negativními vlivy na vizuální integritu statků světového dědictví UNESCO nebo jejich ochranných pásem byly v průběhu přípravy návrhu redukovány nebo zcela vypuštěny; z připomínkou dotčených oblastí byly mimo jiné redukovány AOV73 – Jemnice, AOV75 – Jiratice, AOV31 – Kelč a AOV106 – Dešov a podmínky jejich územních opatření zahrnují výškové regulace větrných elektráren jako klíčové zmírňující opatření omezující vizuální dominanci staveb v historické krajině. Argument o nedostatečnosti matného nátěru jako zmírňujícího opatření nevystihuje skutečnou strukturu dokumentace: matný nátěr je toliko dílčím opatřením k redukci odrazivosti povrchů, přičemž primárním nástrojem ochrany krajinného měřítka a pohledových hodnot jsou výšková omezení stožárů odrážející výsledky analýzy viditelnosti a hodnocení dopadů na mimořádnou univerzální hodnotu (OUV). Posouzení vlivů na OUV statků světového dědictví bylo součástí SEA/VVURÚ v souladu s Operačními směrnicemi UNESCO a jeho závěry se promítly do podmínek vymezení oblastí i do podmínek územních opatření; konkrétní záměry budou povoleny v navazujících řízeních dle stavebního zákona a záměry OZE v akceleračních oblastech jsou osvobozeny od EIA dle § 28 zákona č. 249/2025 Sb., přičemž vlivy jednotlivých záměrů na kulturní dědictví a jeho ochranná pásma budou individuálně posuzovány v těchto řízeních. Akcelerační oblasti nezahrnují nemovité kulturní památky dle nařízení vlády č. 507/2025 Sb. Nemovité kulturní památky byly tedy z území akceleračních oblastí vyloučeny. Související územní opatření navíc obsahují podmínku, která vylučuje přímý zásah nemovité kulturní památky. Vizuální dopad na národní kulturní památky, nemovité kulturní památky, městské památkové rezervace, městské památkové zóny, vesnické památkové rezervace a vesnické památkové zóny byl proveřen s ohledem na jejich jedinečnost, neopakovatelnost a celostátní význam. Dopady byly prověřeny při vymezování a popsány v odůvodnění Změny č. 2 Územního rozvojového plánu a také vyhodnoceny ve VVURÚ. Akcelerační oblasti byly vymezeny mimo památky zapsané na seznamu UNESCO. Vizuální dopad byl

Poř. č.	Připomínkové místo	Číslo jednací	Článek	AO	Připomínka	Vyhodnocení
					○ **Ad (ii) – Important interchange of human values:** Statky ilustrují vývoj v **architektuře, urbanismu a krajinářství**. MMR ignoruje, že ochrana těchto hodnot zahrnuje i ochranu měřítka a proporcí v krajině, které jsou navrženou výškou 200-250 m (technologický soubor 21. století) brutálně popřeny. ○ **Ad (iv) – Outstanding example of landscape illustrating human history:** UNESCO nechrání jen izolované budovy, ale **krajinné celky**. Plánovaná kumulace AOV v okolí Kroměříže (5 AOV, 7 AOS), Telče (6 AOV), Českého Krumlova (3 AOV), Litomyšle (4 AOV), Poutní kostel na Zelené hoře (3 AOV), Lednicko-Valtický areál (1 AOV) je v přímém rozporu s ochranou historické krajiny. ○ U **Kroměříže** jde o vrcholnou etapu barokního krajinářství. ○ U **Telče** o renesanční urbanismus srostlý s jihočeskou/vysočinskou krajinou. ○ U **Lednicko-Valtického areálu** jsou zastoupeny všechny tři kritéria ○ U **Českého Krumlova** je ochrana UNESCO navázána na okolní krajinu ○ U **Kostela Sv. Jana Nepomuckého na Zelené hoře** jsou výhledy extrémně citlivé ○ U **Litomyšle** jde o renesanční architekturu včleněnou do zemědělské krajiny Vymezením AOV v jejich vizuálním dosahu MMR fakticky ničí integritu těchto „krajinných celků“. Historická etapa, kterou tyto památky reprezentují, je založena na harmonickém měřítku a dálkových pohledech, které jsou s navrženou výškou 200-250 m (technologický soubor 21. století) v **absolutním estetickém a typologickém konfliktu**. **4. Právní důsledek:** ○ Pokud stát připustí vznik industriálního rastru v okolí těchto památek, popírá tím samotná kritéria(i) (ii) a (iv), ke kterým se zavázal při jejich zápisu. Tím dochází k porušení mezinárodní smlouvy, neboť památka zbavená svého kontextu přestává naplňovat definici „vynikajícího příkladu krajiny“ a stává se fragmentem bez ochrany své integrity. ○ Bez vypracování nadregionální studie vizuálních dopadů, HIA, vizualizací a simulací, která by zohlednila souběh všech plánovaných AOV v dohledové vzdálenosti od statků UNESCO (Kroměříž, Telč, Český Krumlov, Litomyšl, Lednicko-Valtický areál, Zelená hora), je dokumentace neúplná a vnitřně rozporná. **5. Rozpor s principem minimalizace konfliktů a strategickým zájmem** Proces vymezení AOV má dle evropské legislativy primárně vyhledávat plochy s minimálním konfliktem. Umístění masivních energetických zón do vizuálně nejcennějších částí republiky je v přímém rozporu se směrnicí RED III, 1 ETS 176 - Evropská úmluva o krajině, 2000 Aarhuská úmluva 2004 **Nesoulad s právem Evropské unie** **Rozpor** s požadavkem vyloučení významného vlivu. **1) Směrnice EIA (2011/92/EU)** ○ nedostatečné zapojení veřejnosti ○ nedostatečné vyhodnocení vlivů **2) Směrnice RED III (2023/2413)** nebyla doložena priorita využití: ○ zastavěných ploch ○ brownfieldů ○ technicky narušených území	prověřen a popsán v odůvodnění Změny č. 2 Územního rozvojového plánu a také vyhodnocen ve VVURÚ. ČR jako smluvní strana Úmluvy o ochraně světového kulturního a přírodního dědictví má povinnost konzultovat záměry, které by mohly ohrozit Outstanding Universal Value (OUV) lokalit UNESCO; tato povinnost se uplatňuje na úrovni konkrétních záměrů, nikoli na úrovni vymezení akceleračních oblasti ve Změně č. 2 Územního rozvojového plánu. Heritage Impact Assessment (HIA) je metodický nástroj UNESCO/ICOMOS pro posouzení vlivů konkrétních záměrů na lokality světového dědictví a je doporučen pro záměry v blízkosti UNESCO lokalit. Vzhledem k tomu, že se HIA vztahuje ke konkrétním záměrům, nelze ji uplatnit na koncepční úrovni při vymezování AO v ÚRP. V ČR není zákonnou povinností na úrovni Územního rozvojového plánu používat HIA; případný požadavek Ministerstva kultury na HIA pro konkrétní záměry v blízkosti UNESCO lokalit by byl součástí podmínek v navazujícím řízení. Ustanovení v § 12 zákona č. 114/1992 Sb., o ochraně přírody a krajiny, a obecně zákon č. 20/1987 Sb., o státní památkové péči, chrání krajinný ráz a vizuální integritu kulturních a přírodních hodnot. Národní památkový ústav a příslušný krajský úřad jsou v tomto procesu dotčenými orgány, které jsou oprávněny se k záměru vyjádřit v rámci navazujícího řízení o povolení záměru dle stavebního zákona. Dopady na krajinný ráz již byly hodnoceny při zpracování Vyhodnocení vlivů na udržitelný rozvoj území návrhu Změny č. 2 ÚRP. Osvobození záměrů pro využití OZE v akcelerační oblasti od provedení posuzování vlivů záměru na životní prostředí (tzv. EIA) vyplývá z ustanovení čl. 16a odst. 3 směrnice RED III. Toto pravidlo bylo transponováno do § 28 ZOZE. Osvobození se netýká případů podle § 28 odst. 1 písm. a) a b) ZOZE, tj. případů, kdy je záměr předmětem přeshraničního posuzování vlivů, a případů, kdy je vysoce pravděpodobné, že záměr povede k významným nepříznivým vlivům na životní prostředí nebo veřejné zdraví, které nebyly zjištěny při pořizování územního opatření a které nelze vyloučit dodatečnými podmínkami a zmírňujícími opatřeními. V rámci pořizování a zpracovávání návrhu Změny č. 2 ÚRP bylo postupováno dle ustanovení stavebního zákona a ZOZE. Vymezení akceleračních oblastí bylo projednáno s obcemi a veřejností v rámci veřejného projednání v souladu s § 96 stavebního zákona. Tím byly zákonné nároky samospráv na zapojení do procesu plně respektovány. Všechny obce a veřejnost

Poř. č.	Připomínkové místo	Číslo jednací	Článek	AO	Připomínka	Vyhodnocení
					Vymezení ve volné krajině je v **rozporu s principem minimalizace dopadů.** Energetická bezpečnost státu, zajištěná stávajícími zdroji (včetně jaderné energetiky), neospravedlňuje nevratnou likvidaci kulturní krajiny ve prospěch soukromých investičních záměrů, které jsou vydávány za veřejný zájem. Navíc Česká společnost pro energetiku, z.s. vymezila plochy dle směrnice RED III, které jsou dohledatelné zde: https://brownfieldy.czechinvest.org/Aplikace/bf-public-x.nsf/bfs.xsp Příklady: **Elektrárna Počerady**: Elektrárna má pět bloků a spoustu dalších provozů a má rozlohu zhruba 300 hektarů. Jeden hektar znamená zhruba 1 MW fotovoltaiky, tedy 300 megawattů. Jde o 10 procent českého závazku u EU na jedné lokalitě. 3 **Elektrárna Dětmarovice** (už odstavená): 40 až 50 MW. Hnědouhelný důl ČSA (Lom Československé armády) má rozlohu 2 840 hektarů. Část tohoto dolu je určena k rekultivaci a je chráněná, ale je to menší část, cca 1 230 hektarů. Zbývá tedy brownfield o rozloze 1610 hektarů, na který můžeme umístit fotovoltaickou elektrárnu o výkonu 1,6 GW. Do statistiky zatím není počítáno, jinak by byla celkem 10,8 GW. **6. Hlavní požadavek** Požaduji: 1) **Vyřazení všech výše uvedených akceleračních oblasti z návrhu** nebo 2) Zároveň (pro případ, že nebude tomuto požadavku vyhověno) **požaduji, aby návrh změny č. 2 ÚRP ČR nebyl v této části schválen a byl vrácen k zásadnímu přepracování**, a to zejména po doplnění: ○ zpracování **Heritage Impact Assessment (HIA)** dle metodiky **UNESCO/ICOMOS**, ○ pro **všechny AOV kolem památek UNESCO** ○ včetně kumulativního hodnocení ○ zpracování analýzy kumulativních vlivů v širším území, ○ doplnění vizuálních analýz (**ZVI, vizualizace),** ○ zapojení specialistů na památky UNESCO a kulturní krajinu, ○ přehodnocení vymezení akcelerační oblasti v dané lokalitě. **Bez HIA (Heritage Impact Assessment) nelze návrh považovat za zákonný ani odborně správný.** Vzhledem k selhání ochrany na národní úrovni požadujeme: ○ zahájení **mezinárodního monitoringu**, ○ **zapojení UNESCO a ICOMOS**. Do doby doplnění těchto podkladů nelze území považovat za způsobilé pro vymezení akcelerační oblasti. Podané připomínky jsou blanketní, podatel si vymezuje právo připomínky doplnit ve lhůtě 15 dnů ode dne veřejného projednání. **7. Závěr** Žádám o stažení všech návrhů AOV situovaných v dohledové vzdálenosti od statků světového dědictví UNESCO a národních kulturních památek. Trvám na provedení řádného procesu dle **čl. 172 Operační směrnice UNESCO** a vypracování nezávislých studií **HIA** pro jednotlivé dotčené	měly možnost uplatnit své připomínky od 14. 4. 2026 až do 1. 6. 2026 k návrhu Změny č. 2 ÚRP. Při návrhu akceleračních oblastí byla brána v úvahu kritéria uvedená v článku 15c odst. 1 písm. a) bod i) směrnice RED III, resp. § 4 odst. 3 ZOZE. Uvedená ustanovení právních předpisů uvádějí typy území, kde má být vymezení akceleračních oblastí upřednostněno, nevylučují tedy vymezení akcelerační oblasti i v jiných typech území. V případě akceleračních oblastí pro FVE byla upřednostněna území narušená povrchovou těžbou, kde ještě nebyla zahájena rekultivace, brownfieldy, někdejší umělé a zastavěné plochy pro dopravní infrastrukturu – nevyužívaná letiště bývalých vojenských újezdů a jejich blízké okolí), znehodnocená půda, kterou nelze využívat pro zemědělství (půda s vysokým erozním ohrožením). Akcelerační oblasti pro VTE nebylo ve většině případů možno vymezit pouze v územích uvedených výše, a to zejména z těchto důvodů: Technologie větrných elektráren vyžaduje značné rozestupy (v řádu stovek metrů) mezi jednotlivými zařízeními. Akcelerační oblasti umožňující výstavbu většího počtu stožárů proto zabírají rozsáhlé území. Ve Změně č. 2 ÚRP nebyly i s ohledem na jejich celostátní význam navrhovány oblasti pro VTE menší než 2,5 km2. Zároveň není žádoucí akcelerační oblasti pro VTE umisťovat v těsné blízkosti obydleného území, což značně limituje využití brownfieldů a dalších zastavěných ploch. Podmínky v příslušných územních opatření minimalizují negativní vlivy nočního světelného rušení z provozu větrných elektráren. Pro zajištění této ochrany je předepsáno využívání přerušovaného světla s minimální přípustnou intenzitou a instalace stínění směrem k obytné zástavbě. Používání stálého červeného světla či rozptýleného osvětlení je v rámci provozu nepřípustné. Související technická infrastruktura nesmí mít trvalé osvětlení, to se smí používat pouze v případě údržby zařízení.

Poř. č.	Připomínkové místo	Číslo jednací	Článek	AO	Připomínka	Vyhodnocení
					regiony. Současný stav dokumentace považuji za projev systémové neodbornosti a ohrožení kulturně-historické identity České republiky. **Požaduji dále:** **– zpracování transparentních a odborně ověřitelných vizualizací z klíčových pohledových míst,** **– zpracování panoramatických a nočních vizualizací,** **– vyhodnocení kumulativního působení překážkového leteckého osvětlení VTE v noční krajině,** **– vyhodnocení dopadů na historickou siluetu PAMÁTEK a noční obraz kulturní krajiny,** **– posouzení vlivu na dálkové pohledy, historické horizonty a krajinné dominanty,** Zcela opomenut byl rovněž zásadní fenomén kumulativního světelného znečištění. Soustavy desítek větrných elektráren vybavených intenzivním výstražným leteckým osvětlením vytvoří v noční krajině trvale blikající industriální horizont viditelný na velké vzdálenosti. Tento efekt zásadním způsobem naruší historicky dochovaný charakter noční krajiny kolem památek, autenticitu panoramat a vizuální integritu památek UNESCO. Tato krajina je skvostem, který nám nepatří – jsme pouze jeho správci pro budoucí generace. Pokud Ministerstvo pro místní rozvoj dopustí tuto bezprecedentní likvidaci vizuální integrity české krajiny, zapíše se do dějin nikoliv jako budovatel energetické nezávislosti, ale jako likvidátor kulturního dědictví, které přečkalo staletí, ale nepřežilo současnou administrativní aroganci.	
767.	Jan Nosek	MMR-32962-2026-81	99czj, 99czk	AOV56, AOV57	**<u>Připomínka k návrhu Změny č. 2 Územního rozvojového plánu ČR (ÚRP ČR)</u>** Podávám připomínku k návrhu vymezení akceleračních oblasti pro větrné elektrárny (VTE) v území: **AOV 56 Vrabčiny a AOV 57 Bílá skála, Plzeňský kraj**. Na základě níže uvedených důvodů **nesouhlasím** s tímto návrhem změny č. 2 ÚRP ČR, který se týká vymezení akceleračních oblasti pro výrobu energie z obnovitelných zdrojů. Uvádím základní **důvody**: ○ **Nedostatky návrhu** ○ návrh není dostatečně odůvodněn a **chybí konkrétní podklady** (zákon č. 500/2004 Sb.) ○ nebyly dostatečně posouzeny **dopady na životní prostředí** (zákon č. 100/2001 Sb.) ○ hrozí **narušení krajiny a přírody** (zákon č. 114/1992 Sb.) ○ návrh **nerespektuje ochranu hodnot území a kvalitu bydlení** (zákon č. 283/2021 Sb.) ○ nebyly posouzeny jiné **varianty řešení, zejména využiti brownfieldů** (opuštěných a již narušených ploch) a návrh tak neodůvodněně zasahuje do volné krajiny ○ vychází **pouze z expertních odhadů** (počet věži, výkon, rozmístěni) ○ návrh **řeší problémy až dodatečně**, místo aby jim předešel ○ nejsou dostatečně vyhodnoceny **kumulativní dopady více záměrů v území** ○ **Příroda a krajina** ○ výskyt chráněných druhů (ptáci, netopýři) a zásah do migračních tras ○ narušeni prvků ÚSES (biokoridory) ○ zásadní změna krajiny a její industrializace ○ dominantní stavby (až cca 250 m vysoké) viditelné na velké vzdálenosti ○ chybí posouzení nočního osvětlení ○ nedostatečně řešen kumulativní vliv vice větrných elektráren ○ **Voda a klima** ○ narušeni vsakováni vody do půdy a změna odtokových poměrů ○ zhoršeni schopnosti krajiny zadržovat vodu a riziko vysychání krajiny ○ nedostatečné odstupy od vodních toků ○ chybí posouzení vlivu na mikroklima ○ **Zemědělská půda**	***Akceptováno částečně.*** *Akcelerační oblast AOV56 – Vrabčiny byla redukována.* *Akcelerační oblast AOV57 – Bílá Skála je vymezena v souladu se zákonem č. 249/2025 Sb. (ZOZE) a nařízením vlády č. 507/2025 Sb.* Vymezení akceleračních oblastí AOV56 Vrabčiny a AOV57 Bílá Skála proběhlo v souladu se zákonem č. 249/2025 Sb. a nařízením vlády č. 507/2025 Sb. na základě odborných podkladů zahrnujících analýzu energetického potenciálu a územních střetů; zákon ani směrnice EU RED III nestanoví povinnost umísťovat akcelerační oblasti výhradně na brownfieldy, nýbrž stanoví pouze prioritu jejich využití tam, kde to podmínky území připouštějí. Vliv vymezení akceleračních oblastí AOV56 a AOV57 na krajinný ráz, biodiverzitu, chráněné druhy živočichů (ptáci, netopýři), prvky územního systému ekologické stability, vodní režim a zemědělský půdní fond byl posouzen v rámci vyhodnocení vlivů návrhu Změny č. 2 ÚRP na životní prostředí (SEA) a na udržitelný rozvoj území (VVURÚ); pro každou z těchto akceleračních oblastí bylo zpracováno biologické posouzení podle § 11 odst. 3, resp. 4 ZOZE, jehož závěry jsou promítnuty do podmínek územních opatření zajišťujících ochranu biotopů chráněných druhů a zachování funkčnosti prvků ÚSES. Kumulativní vlivy souboru akceleračních oblastí byly v rámci SEA/VVURÚ vyhodnoceny jako celek a jejich závěry jsou zohledněny ve vymezení obou akceleračních oblastí i v podmínkách příslušných

Poř. č.	Připomínkové místo	Číslo jednací	Článek	AO	Připomínka	Vyhodnocení
					○ zábor a znehodnoceni kvalitní půdy ○ možné zásahy do půd I. a ||. třídy ochrany (nejcennější půdy) ○ zhutněni půdy a zvýšení eroze a rozdělení (fragmentace) pozemků ○ nejasný stav a poškozeni meliorací ○ **Dopady na obyvatele** ○ hluk a jeho dlouhodobý vliv ○ blikání stínů (stroboskopický efekt) ○ změna charakteru bydlení ○ pokles hodnoty nemovitosti ○ není dostatečně vysvětleno, jak byla stanovena vzdálenost od obytné zástavby ○ **Technická a bezpečnostní rizika** ○ odlet ledu z rotorů v zimě ○ zásah bleskem ○ požáry zařízeni (obtížně zvládnutelné zásahy) ○ pád částí konstrukce ○ únik provozních kapalin ○ šířeni požáru do krajiny ○ kontaminace půdy a vody Není jasné, kdo nese **odpovědnost za škody na zdraví a majetku**. ○ **Kumulace vlivů** ○ sčítáni hluku, zásahů do krajiny a vizuální zátěže ○ dopady více elektráren nejsou vyhodnoceny společně ○ výsledný dopad na životní prostředí i lidi může být výrazně vyšší ○ **Rozpor se zákony ČR a EU** ○ správní řád (zákon č. 500/2004 Sb.) ○ ochrana přírody (zákon č. 114/1992 Sb.) ○ EIA (zákon č. 100/2001 Sb.) ○ ochrana půdy (zákon č. 334/1992 Sb.) ○ stavební zákon (zákon č. 283/2021 Sb.) ○ nesplněni podmínek směrnice EU RED III (nevhodně zvolená lokalita, nevyřešené dopady) ○ návrh může zasahovat do práva na příznivé životní prostředí a ochranu zdraví podle Listiny základních lidských práv a svobod (či. 31, či. 35, či. 11) ○ porušeni principu předběžné opatrnosti (ČI. 191 SFEU), návrh je předkládán bez dostatečných podkladů a při existenci důvodných pochybností o jeho dopadech Navržená oblast **má zásadní střety s přírodou, krajinou, vodou i životem obyvatel**. Tyto problémy nejsou odstraněny, pouze částečně zmirňovány. Návrh nemá dostatečné podklady, neřeší varianty a nehodnotí kumulativní dopady, proto **požaduji vyloučení akcelerační oblasti z návrhu.**	územních opatření. Akcelerační oblast AOV56 Vrabčiny byla v průběhu přípravy návrhu plošně zmenšena, čímž byly omezeny střety s identifikovanými hodnotami území; její úplné vypuštění se s ohledem na výsledky SEA a energetické potřeby nejeví jako odůvodněné. Konkrétní záměry umísťované v akceleračních oblastech budou povoleny v navazujících řízeních podle stavebního zákona a zvláštních předpisů, v nichž budou posouzeny veškeré vlivy na zdraví obyvatel, hlukovou zátěž, stroboskopický efekt i bezpečnostní a ekologická rizika provozu VTE; záměry OZE v akceleračních oblastech jsou přitom osvobozeny od posuzování vlivů na životní prostředí (EIA) podle § 28 zákona č. 249/2025 Sb. Námitky o rozporu návrhu s právními předpisy ČR a EU, včetně zákona č. 100/2001 Sb. a směrnice RED III, neprokázaly skutečné porušení těchto předpisů v procesu pořizování Z2 URP. V rámci pořizování a zpracovávání návrhu Změny č. 2 ÚRP bylo postupováno dle ustanovení správního řádu, stavebního zákona a ZOZE a schváleného zadání vládou ČR. Vymezení akceleračních oblastí bylo projednáno s obcemi a veřejností v rámci veřejného projednání v souladu s § 96 stavebního zákona. Tím byly zákonné nároky samospráv na zapojení do procesu plně respektovány. Všechny obce a veřejnost měly možnost uplatnit své připomínky od 14. 4. 2026 až do 1. 6. 2026 k návrhu Změny č. 2 ÚRP. V rámci pořizování a zpracovávání návrhu Změny č. 2 ÚRP bylo postupováno dle ustanovení správního řádu, stavebního zákona a ZOZE a schváleného zadání vládou ČR. Vymezení akceleračních oblastí bylo projednáno s obcemi a veřejností v rámci veřejného projednání v souladu s § 96 stavebního zákona. Tím byly zákonné nároky samospráv na zapojení do procesu plně respektovány. Všechny obce a veřejnost měly možnost uplatnit své připomínky od 14. 4. 2026 až do 1. 6. 2026 k návrhu Změny č. 2 ÚRP. § 68 správního řádu se podle § 174 odst. 1 správního řádu použije pro opatření obecné povahy přiměřeně. Soulad s požadavky stavebního zákona je popsán v odůvodnění Změny č. 2 ÚRP v kapitole II.1.b Vyhodnocení souladu s cíli a úkoly územního plánování a s požadavky stavebního zákona. Vymezení AO nemá vliv na vlastnická práva. Při vymezení AO nelze předjímat škody z výstavby a provozu konkrétních záměrů. Odpovědnost za škody má provozovatel větrné elektrárny, který odpovídá za její technický stav a bezpečnost provozu, a to podle občanského zákoníku (zákon č. 89/2012 Sb.). Větrné i fotovoltaické elektrárny jsou běžnou technologií s odhadnutelnými dopady na okolí. Za účelem stanovení možných dopadů akceleračních oblastí bylo provedeno biologické posouzení, posouzení vlivů na udržitelný rozvoj, a za účelem

Poř. č.	Připomínkové místo	Číslo jednací	Článek	AO	Připomínka	Vyhodnocení
						zabránění negativním dopadům nebo jejich zmírnění byla navržena celá řada podmínek v územním opatření, což je v souladu s principem předběžné opatrnosti, který mimo jiné vychází z čl. 191 Smlouvy o fungování Evropské unie (SFEU). Kumulativní posouzení vlivů na životní prostředí a veřejné zdraví bylo v rámci SEA provedeno pro každou AO (viz karty AO v příloze č. 2 SEA) i pro Změnu č. 2 ÚRP jako celek. V rámci ÚO pro všechny AOV byla stanovena podmínka vypracování hlukové studie, do níž budou zahrnuty všechny existující zdroje (např. formou podkladů z měření hluku). Kumulativní vlivy na jiné složky životního prostředí, např. na krajinný ráz, je možno stanovit tam, kde existují prostorově a výškově obdobné stavby a záměry, jako jsou VTE, jinak postrádá hodnocení kumulace smysl. Elektrárny jsou vybaveny detektory námrazy a vibrací, které zastaví provoz. Kromě speciálních nátěrů omezujících vznik námrazy se v případě stavby ve vyšších nadmořských výškách využívá vyhřívání listů rotorů (elektrické či horkovzdušné). Předejdou tak nejen poškození elektrárny, ale také odletování uvolněné námrazy do okolí. V každém případě jde o technický aspekt, který má být zohledněn při povolování konkrétních projektů. V rámci souvisejících územních opatření jsou stanoveny podmínky, které zajišťují ochranu protierozních opatření, funkčních melioračních zařízení, vodních toků a rovněž omezující možné terénní úpravy. Vzhledem k charakteru a rozsahu potenciálních záměrů se při naplnění podmínek nepředpokládá narušení vodního režimu v rámci akceleračních oblastí. Zákon č. 334/1992 Sb., o ochraně zemědělského půdního fondu (ZPF), se na záměry v AO vztahuje v plném rozsahu; orgán ochrany ZPF je v řízení o povolení záměru dotčeným orgánem. Vymezení AO v územním rozvojovém plánu (ÚRP) tento souhlas v žádném případě nenahrazuje. Riziko zhutnění půdy stavební technikou je eliminovatelné správnou organizací staveniště. Součástí územního opatření je rovněž podmínka, která zakazuje poškozování stávajících protierozních opatření. Dále nesmí být narušena funkce stávajících funkčních meliorací, nesmí vznikat neobhospodařovatelné zbytkové zemědělské pozemky a zemědělské pozemky bez přístupu k veřejně přístupné pozemní komunikaci. Na základě vypořádání stanovisek a připomínek byla stanovena podmínka na maximální celkovou plochu pro odnětí ZPF v AO pro záměry OZE. Do ÚO u všech AO pro VTE je zapracována podmínka zpracování hlukové studie a minimalizace shadow flicker efektu (u stroboskopického efektu je minimalizace zajištěna používanými materiály na lopatky VTE). Co se týká infrazvuku, je přítomen všude

Poř. č.	Připomínkové místo	Číslo jednací	Článek	AO	Připomínka	Vyhodnocení
						v prostředí, aniž by se projevoval jeho negativní vliv. U přírůstku infrazvuku z VTE nebyl dosud prokázán významný negativní vliv na veřejné zdraví, studie dále probíhají. Moderními měřicími metodami je již možno infrazvuk měřit, avšak v české legislativě nemá stanoven hlukový limit. Hygienický limit infrazvuku v komunálním prostředí sice není stanoven, ale existuje doporučená hodnota v ČSN ISO 7196 LG=90 dB nebo hladiny prahu slyšení pro jednotlivá frekvenční pásma v ČSN ISO 226. Kumulace hluku z více VTE bude vždy vyhodnocena hlukovou studií a následně ověřena měřením. Kumulace hluku z jiných než stacionárních zdrojů (silnice, železnice, letecká doprava, ...) se nedělá, tyto zdroje mají odlišné limity, proto nejsou kumulativně posuzovány (lze je v hlukové studii pro informaci sečíst). Světelné zatížení je minimalizováno vhodným umístěním a typem signálního světla na VTE tak, aby nebylo zatěžováno jeho okolí. U FVE je světelné zatížení řešeno podmínkami v územním opatřením, kde je stanoveno, že zde nebude trvalé osvětlení u záměrů OZE. Stroboskopický/shadow flicker efekt je eliminován nastavením automatického vypínání VTE v době, kdy by mohl střídající se stín lopatek VTE opakovaně dopadat na obytnou zástavbu – to je ošetřeno v územním opatření pro všechny AO pro VTE. Pro nízkofrekvenční zvuk a infrazvuk z VTE studie nenašly konzistentní důkazy spojující tyto frekvence s významným obtěžováním nebo přímými zdravotními účinky nad rámec normálních hladin zvuku. Projevuje se spíše nocebo efekt (problémy způsobuje očekávání hlukových vlivů, nikoliv vlivy samotné).
768.	Ladislav Kvapil	MMR-32963-2026-81	99czj, 99czk	AOV56, AOV57	**<u>Připomínka k návrhu Změny č. 2 Územního rozvojového plánu ČR (ÚRP ČR)</u>** Podávám připomínku k návrhu vymezení akceleračních oblasti pro větrné elektrárny (VTE) v území: **AOV 56 Vrabčiny a AOV 57 Bílá skála, Plzeňský kraj**. Na základě níže uvedených důvodů **nesouhlasím** s tímto návrhem změny č. 2 ÚRP ČR, který se týká vymezení akceleračních oblasti pro výrobu energie z obnovitelných zdrojů. Uvádím základní **důvody**: ○ **Nedostatky návrhu** ○ návrh není dostatečně odůvodněn a **chybí konkrétní podklady** (zákon č. 500/2004 Sb.) ○ nebyly dostatečně posouzeny **dopady na životní prostředí** (zákon č. 100/2001 Sb.) ○ hrozí **narušení krajiny a přírody** (zákon č. 114/1992 Sb.) ○ návrh **nerespektuje ochranu hodnot území a kvalitu bydlení** (zákon č. 283/2021 Sb.) ○ nebyly posouzeny jiné **varianty řešení, zejména využiti brownfieldů** (opuštěných a již narušených ploch) a návrh tak neodůvodněně zasahuje do volné krajiny ○ vychází **pouze z expertních odhadů** (počet věži, výkon, rozmístěni) ○ návrh **řeší problémy až dodatečně**, místo aby jim předešel ○ nejsou dostatečně vyhodnoceny **kumulativní dopady více záměrů v území** ○ **Příroda a krajina** ○ výskyt chráněných druhů (ptáci, netopýři) a zásah do migračních tras ○ narušeni prvků ÚSES (biokoridory) ○ zásadní změna krajiny a její industrializace ○ dominantní stavby (až cca 250 m vysoké) viditelné na velké vzdálenosti	***Akceptováno částečně.*** *Akcelerační oblast AOV56 – Vrabčiny byla redukována.* *Akcelerační oblast AOV57 – Bílá Skála je vymezena v souladu se zákonem č. 249/2025 Sb. (ZOZE) a nařízením vlády č. 507/2025 Sb.* Akcelerační oblasti AOV56 Vrabčiny a AOV57 Bílá Skála jsou vymezeny v souladu s podmínkami zákona č. 249/2025 Sb. a nařízení vlády č. 507/2025 Sb.; nejsou umístěny v lokalitách soustavy Natura 2000, ve zvláště chráněných územích ani v jejich ochranných pásmech. Vliv vymezení na přírodu, biodiverzitu, prvky ÚSES, krajinný ráz, vodní režim a zemědělský půdní fond byl posouzen v rámci vyhodnocení vlivů návrhu Změny č. 2 ÚRP na životní prostředí (SEA) a ve vyhodnocení vlivů na udržitelný rozvoj území (VVURÚ); pro každou z uvedených akceleračních oblastí bylo zpracováno biologické posouzení podle § 11 ZOZE, jehož výsledky jsou promítnuty do podmínek územních opatření zajišťujících ochranu biotopů

Poř. č.	Připomínkové místo	Číslo jednací	Článek	AO	Připomínka	Vyhodnocení
					○ chybí posouzení nočního osvětlení ○ nedostatečně řešen kumulativní vliv více větrných elektráren ○ **Voda a klima** ○ narušeni vsakováni vody do půdy a změna odtokových poměrů ○ zhoršeni schopnosti krajiny zadržovat vodu a riziko vysychání krajiny ○ nedostatečné odstupy od vodních toků ○ chybí posouzení vlivu na mikroklima ○ **Zemědělská půda** ○ zábor a znehodnoceni kvalitní půdy ○ možné zásahy do půd I. a ||. třídy ochrany (nejcennější půdy) ○ zhutněni půdy a zvýšení eroze a rozdělení (fragmentace) pozemků ○ nejasný stav a poškozeni meliorací ○ **Dopady na obyvatele** ○ hluk a jeho dlouhodobý vliv ○ blikání stínů (stroboskopický efekt) ○ změna charakteru bydlení ○ pokles hodnoty nemovitosti ○ není dostatečně vysvětleno, jak byla stanovena vzdálenost od obytné zástavby ○ **Technická a bezpečnostní rizika** ○ odlet ledu z rotorů v zimě ○ zásah bleskem ○ požáry zařízeni (obtížně zvládnutelné zásahy) ○ pád částí konstrukce ○ únik provozních kapalin ○ šířeni požáru do krajiny ○ kontaminace půdy a vody Není jasné, kdo nese **odpovědnost za škody na zdraví a majetku**. ○ **Kumulace vlivů** ○ sčítáni hluku, zásahů do krajiny a vizuální zátěže ○ dopady více elektráren nejsou vyhodnoceny společně ○ výsledný dopad na životní prostředí i lidi může být výrazně vyšší ○ **Rozpor se zákony ČR a EU** ○ správní řád (zákon č. 500/2004 Sb.) ○ ochrana přírody (zákon č. 114/1992 Sb.) ○ EIA (zákon č. 100/2001 Sb.) ○ ochrana půdy (zákon č. 334/1992 Sb.) ○ stavební zákon (zákon č. 283/2021 Sb.) ○ nesplněni podmínek směrnice EU RED III (nevhodně zvolená lokalita, nevyřešené dopady) ○ návrh může zasahovat do práva na příznivé životní prostředí a ochranu zdraví podle Listiny základních lidských práv a svobod (či. 31, či. 35, či. 11) ○ porušeni principu předběžné opatrnosti (ČI. 191 SFEU), návrh je předkládán bez dostatečných podkladů a při existenci důvodných pochybností o jeho dopadech Navržená oblast **má zásadní střety s přírodou, krajinou, vodou i životem obyvatel**. Tyto problémy nejsou odstraněny, pouze částečně zmirňovány. Návrh nemá dostatečné podklady, neřeší varianty a nehodnotí kumulativní dopady, proto **požaduji vyloučení akcelerační oblasti z návrhu.**	chráněných druhů ptactva a netopýřů a zachování funkčnosti prvků ÚSES. Kumulativní vlivy více záměrů v dotčeném území byly výslovně vyhodnoceny v rámci SEA/VVURÚ a jejich závěry jsou zohledněny ve vymezení i podmínkách obou akceleračních oblastí. Bezpečnostní rizika provozu větrných elektráren, dopady na obyvatele (hluk, stroboskopický efekt) a případné vlivy na hodnoty nemovitostí budou posuzovány v navazujících řízeních dle stavebního zákona při umísťování jednotlivých záměrů, kde budou uplatněny zákonné hygienické a bezpečnostní limity a podmínky pro minimalizaci rušivých účinků. Záměry větrných elektráren v akceleračních oblastech jsou osvobozeny od posuzování vlivů na životní prostředí (EIA) podle § 28 zákona č. 249/2025 Sb. a budou povoleny v navazujících řízeních dle stavebního zákona a zvláštních předpisů. Plocha akcelerační oblasti AOV56 Vrabčiny byla v průběhu přípravy návrhu redukována s ohledem na identifikované střety s hodnotami daného území. V rámci pořizování a zpracovávání návrhu Změny č. 2 ÚRP bylo postupováno dle ustanovení správního řádu, stavebního zákona a ZOZE a schváleného zadání vládou ČR. Vymezení akceleračních oblastí bylo projednáno s obcemi a veřejností v rámci veřejného projednání v souladu s § 96 stavebního zákona. Tím byly zákonné nároky samospráv na zapojení do procesu plně respektovány. Všechny obce a veřejnost měly možnost uplatnit své připomínky od 14. 4. 2026 až do 1. 6. 2026 k návrhu Změny č. 2 ÚRP. V rámci pořizování a zpracovávání návrhu Změny č. 2 ÚRP bylo postupováno dle ustanovení správního řádu, stavebního zákona a ZOZE a schváleného zadání vládou ČR. Vymezení akceleračních oblastí bylo projednáno s obcemi a veřejností v rámci veřejného projednání v souladu s § 96 stavebního zákona. Tím byly zákonné nároky samospráv na zapojení do procesu plně respektovány. Všechny obce a veřejnost měly možnost uplatnit své připomínky od 14. 4. 2026 až do 1. 6. 2026 k návrhu Změny č. 2 ÚRP. § 68 správního řádu se podle § 174 odst. 1 správního řádu použije pro opatření obecné povahy přiměřeně. Soulad s požadavky stavebního zákona je popsán v odůvodnění Změny č. 2 ÚRP v kapitole II.1.b Vyhodnocení souladu s cíli a úkoly územního plánování a s požadavky stavebního zákona. Vymezení AO nemá vliv na vlastnická práva. Při vymezení AO nelze předjímat škody z výstavby a provozu konkrétních záměrů. Odpovědnost za škody má provozovatel větrné elektrárny, který odpovídá za její technický stav a bezpečnost provozu, a to podle občanského zákoníku (zákon č. 89/2012 Sb.).

Poř. č.	Připomínkové místo	Číslo jednací	Článek	AO	Připomínka	Vyhodnocení
						Větrné i fotovoltaické elektrárny jsou běžnou technologií s odhadnutelnými dopady na okolí. Za účelem stanovení možných dopadů akceleračních oblastí bylo provedeno biologické posouzení, posouzení vlivů na udržitelný rozvoj, a za účelem zabránění negativním dopadům nebo jejich zmírnění byla navržena celá řada podmínek v územním opatření, což je v souladu s principem předběžné opatrnosti, který mimo jiné vychází z čl. 191 Smlouvy o fungování Evropské unie (SFEU). Kumulativní posouzení vlivů na životní prostředí a veřejné zdraví bylo v rámci SEA provedeno pro každou AO (viz karty AO v příloze č. 2 SEA) i pro Změnu č. 2 ÚRP jako celek. V rámci ÚO pro všechny AOV byla stanovena podmínka vypracování hlukové studie, do níž budou zahrnuty všechny existující zdroje (např. formou podkladů z měření hluku). Kumulativní vlivy na jiné složky životního prostředí, např. na krajinný ráz, je možno stanovit tam, kde existují prostorově a výškově obdobné stavby a záměry, jako jsou VTE, jinak postrádá hodnocení kumulace smysl. Elektrárny jsou vybaveny detektory námrazy a vibrací, které zastaví provoz. Kromě speciálních nátěrů omezujících vznik námrazy se v případě stavby ve vyšších nadmořských výškách využívá vyhřívání listů rotorů (elektrické či horkovzdušné). Předejdou tak nejen poškození elektrárny, ale také odletování uvolněné námrazy do okolí. V každém případě jde o technický aspekt, který má být zohledněn při povolování konkrétních projektů. V rámci souvisejících územních opatření jsou stanoveny podmínky, které zajišťují ochranu protierozních opatření, funkčních melioračních zařízení, vodních toků a rovněž omezující možné terénní úpravy. Vzhledem k charakteru a rozsahu potenciálních záměrů se při naplnění podmínek nepředpokládá narušení vodního režimu v rámci akceleračních oblastí. Zákon č. 334/1992 Sb., o ochraně zemědělského půdního fondu (ZPF), se na záměry v AO vztahuje v plném rozsahu; orgán ochrany ZPF je v řízení o povolení záměru dotčeným orgánem. Vymezení AO v územním rozvojovém plánu (ÚRP) tento souhlas v žádném případě nenahrazuje. Riziko zhutnění půdy stavební technikou je eliminovatelné správnou organizací staveniště. Součástí územního opatření je rovněž podmínka, která zakazuje poškozování stávajících protierozních opatření. Dále nesmí být narušena funkce stávajících funkčních meliorací, nesmí vznikat neobhospodařovatelné zbytkové zemědělské pozemky a zemědělské pozemky bez přístupu k

Poř. č.	Připomínkové místo	Číslo jednací	Článek	AO	Připomínka	Vyhodnocení
						veřejně přístupné pozemní komunikaci. Na základě vypořádání stanovisek a připomínek byla stanovena podmínka na maximální celkovou plochu pro odnětí ZPF v AO pro záměry OZE. Do ÚO u všech AO pro VTE je zapracována podmínka zpracování hlukové studie a minimalizace shadow flicker efektu (u stroboskopického efektu je minimalizace zajištěna používanými materiály na lopatky VTE). Co se týká infrazvuku, je přítomen všude v prostředí, aniž by se projevoval jeho negativní vliv. U přírůstku infrazvuku z VTE nebyl dosud prokázán významný negativní vliv na veřejné zdraví, studie dále probíhají. Moderními měřicími metodami je již možno infrazvuk měřit, avšak v české legislativě nemá stanoven hlukový limit. Hygienický limit infrazvuku v komunálním prostředí sice není stanoven, ale existuje doporučená hodnota v ČSN ISO 7196 LG=90 dB nebo hladiny prahu slyšení pro jednotlivá frekvenční pásma v ČSN ISO 226. Kumulace hluku z více VTE bude vždy vyhodnocena hlukovou studií a následně ověřena měřením. Kumulace hluku z jiných než stacionárních zdrojů (silnice, železnice, letecká doprava, ...) se nedělá, tyto zdroje mají odlišné limity, proto nejsou kumulativně posuzovány (lze je v hlukové studii pro informaci sečíst). Světelné zatížení je minimalizováno vhodným umístěním a typem signálního světla na VTE tak, aby nebylo zatěžováno jeho okolí. U FVE je světelné zatížení řešeno podmínkami v územním opatřením, kde je stanoveno, že zde nebude trvalé osvětlení u záměrů OZE. Stroboskopický/shadow flicker efekt je eliminován nastavením automatického vypínání VTE v době, kdy by mohl střídající se stín lopatek VTE opakovaně dopadat na obytnou zástavbu - to je ošetřeno v územním opatření pro všechny AO pro VTE. Pro nízkofrekvenční zvuk a infrazvuk z VTE studie nenašly konzistentní důkazy spojující tyto frekvence s významným obtěžováním nebo přímými zdravotními účinky nad rámec normálních hladin zvuku. Projevuje se spíše nocebo efekt (problémy způsobuje očekávání hlukových vlivů, nikoliv vlivy samotné).
769.	Gabriela Kroftová	MMR-32964-2026-81	99czj, 99czk	AOV56, AOV57	**<u>Připomínka k návrhu Změny č. 2 Územního rozvojového plánu ČR (ÚRP ČR)</u>** Podávám připomínku k návrhu vymezení akceleračních oblasti pro větrné elektrárny (VTE) v území: **AOV 56 Vrabčiny a AOV 57 Bílá skála, Plzeňský kraj**. Na základě níže uvedených důvodů **nesouhlasím** s tímto návrhem změny č. 2 ÚRP ČR, který se týká vymezení akceleračních oblasti pro výrobu energie z obnovitelných zdrojů. Uvádím základní **důvody**: ○ **Nedostatky návrhu** ○ návrh není dostatečně odůvodněn a **chybí konkrétní podklady** (zákon č. 500/2004 Sb.)	***Akceptováno částečně.*** *Akcelerační oblast AOV56 – Vrabčiny byla redukována.* *Akcelerační oblast AOV57 – Bílá Skála je vymezena v souladu se zákonem č. 249/2025 Sb. (ZOZE) a nařízením vlády č. 507/2025 Sb.* Akcelerační oblasti AOV56 – Vrabčiny a AOV57 – Bílá Skála jsou vymezeny v souladu s podmínkami zákona č. 249/2025 Sb. a nařízení vlády č. 507/2025 Sb.; vlivy

Poř. č.	Připomínkové místo	Číslo jednací	Článek	AO	Připomínka	Vyhodnocení
					○ nebyly dostatečně posouzeny **dopady na životní prostředí** (zákon č. 100/2001 Sb.) ○ hrozí **narušení krajiny a přírody** (zákon č. 114/1992 Sb.) ○ návrh **nerespektuje ochranu hodnot území a kvalitu bydlení** (zákon č. 283/2021 Sb.) ○ nebyly posouzeny jiné **varianty řešení, zejména využiti brownfieldů** (opuštěných a již narušených ploch) a návrh tak neodůvodněně zasahuje do volné krajiny ○ vychází **pouze z expertních odhadů** (počet věži, výkon, rozmístěni) ○ návrh **řeší problémy až dodatečně**, místo aby jim předešel ○ nejsou dostatečně vyhodnoceny **kumulativní dopady více záměrů v území** ○ **Příroda a krajina** ○ výskyt chráněných druhů (ptáci, netopýři) a zásah do migračních tras ○ narušeni prvků ÚSES (biokoridory) ○ zásadní změna krajiny a její industrializace ○ dominantní stavby (až cca 250 m vysoké) viditelné na velké vzdálenosti ○ chybí posouzení nočního osvětlení ○ nedostatečně řešen kumulativní vliv vice větrných elektráren ○ **Voda a klima** ○ narušeni vsakováni vody do půdy a změna odtokových poměrů ○ zhoršeni schopnosti krajiny zadržovat vodu a riziko vysychání krajiny ○ nedostatečné odstupy od vodních toků ○ chybí posouzení vlivu na mikroklima ○ **Zemědělská půda** ○ zábor a znehodnoceni kvalitní půdy ○ možné zásahy do půd I. a ||. třídy ochrany (nejcennější půdy) ○ zhutněni půdy a zvýšení eroze a rozdělení (fragmentace) pozemků ○ nejasný stav a poškozeni meliorací ○ **Dopady na obyvatele** ○ hluk a jeho dlouhodobý vliv ○ blikání stínů (stroboskopický efekt) ○ změna charakteru bydlení ○ pokles hodnoty nemovitosti ○ není dostatečně vysvětleno, jak byla stanovena vzdálenost od obytné zástavby ○ **Technická a bezpečnostní rizika** ○ odlet ledu z rotorů v zimě ○ zásah bleskem ○ požáry zařízeni (obtížně zvládnutelné zásahy) ○ pád částí konstrukce ○ únik provozních kapalin ○ šířeni požáru do krajiny ○ kontaminace půdy a vody Není jasné, kdo nese **odpovědnost za škody na zdraví a majetku**. ○ **Kumulace vlivů** ○ sčítáni hluku, zásahů do krajiny a vizuální zátěže ○ dopady více elektráren nejsou vyhodnoceny společně ○ výsledný dopad na životní prostředí i lidi může být výrazně vyšší ○ **Rozpor se zákony ČR a EU** ○ správní řád (zákon č. 500/2004 Sb.) ○ ochrana přírody (zákon č. 114/1992 Sb.) ○ EIA (zákon č. 100/2001 Sb.) ○ ochrana půdy (zákon č. 334/1992 Sb.) ○ stavební zákon (zákon č. 283/2021 Sb.) ○ nesplněni podmínek směrnice EU RED III (nevhodně zvolená lokalita, nevyřešené dopady) ○ návrh může zasahovat do práva na příznivé životní prostředí a ochranu zdraví podle Listiny základních lidských práv a svobod (či. 31, či. 35, či. 11)	jejich vymezení na krajinný ráz, biodiverzitu, prvky ÚSES, chráněné druhy živočichů, vodní režim a zemědělský půdní fond byly posouzeny v rámci vyhodnocení vlivů návrhu Změny č. 2 ÚRP na životní prostředí (SEA) a na udržitelný rozvoj území (VVURÚ). Pro obě akcelerační oblasti bylo zpracováno biologické posouzení podle § 11 ZOZE, jehož výsledky jsou promítnuty do podmínek územních opatření zajišťujících ochranu biotopů a migračních tras chráněných druhů ptáků a netopýrů a zachování funkčnosti prvků ÚSES. Akcelerační oblast AOV56 Vrabčiny byla v průběhu přípravy návrhu plošně redukována s ohledem na identifikované střety s hodnotami území. Kumulativní vlivy obou akceleračních oblastí, včetně sčítání hlukové zátěže, vizuálních vlivů a zásahů do krajiny, byly hodnoceny v rámci SEA/VVURÚ; nebyly identifikovány kumulativní vlivy bránící vymezení oblastí. Konkrétní záměry budou povoleny v navazujících řízeních dle stavebního zákona; záměry OZE v akceleračních oblastech jsou osvobozeny od EIA dle § 28 zákona č. 249/2025 Sb. a hluk, stroboskopický efekt, bezpečnostní rizika provozu větrných elektráren i dopady na kvalitu bydlení budou posouzeny a regulovány v těchto řízeních v souladu se zákonnými limity a podmínkami územních opatření. Námitky o rozporu návrhu s právními předpisy ČR a EU, včetně zákona č. 100/2001 Sb. a směrnice RED III, neprokázaly skutečné porušení těchto předpisů v procesu pořizování Z2 URP. V rámci pořizování a zpracovávání návrhu Změny č. 2 ÚRP bylo postupováno dle ustanovení správního řádu, stavebního zákona a ZOZE a schváleného zadání vládou ČR. Vymezení akceleračních oblastí bylo projednáno s obcemi a veřejností v rámci veřejného projednání v souladu s § 96 stavebního zákona. Tím byly zákonné nároky samospráv na zapojení do procesu plně respektovány. Všechny obce a veřejnost měly možnost uplatnit své připomínky od 14. 4. 2026 až do 1. 6. 2026 k návrhu Změny č. 2 ÚRP. V rámci pořizování a zpracovávání návrhu Změny č. 2 ÚRP bylo postupováno dle ustanovení správního řádu, stavebního zákona a ZOZE a schváleného zadání vládou ČR. Vymezení akceleračních oblastí bylo projednáno s obcemi a veřejností v rámci veřejného projednání v souladu s § 96 stavebního zákona. Tím byly zákonné nároky samospráv na zapojení do procesu plně respektovány. Všechny obce a veřejnost měly možnost uplatnit své připomínky od 14. 4. 2026 až do 1. 6. 2026 k návrhu Změny č. 2 ÚRP. § 68 správního řádu se podle § 174 odst. 1 správního řádu použije pro opatření obecné povahy přiměřeně. Soulad s požadavky stavebního zákona je popsán v odůvodnění Změny č. 2 ÚRP v kapitole II.1.b

Poř. č.	Připomínkové místo	Číslo jednací	Článek	AO	Připomínka	Vyhodnocení
					○ porušeni principu předběžné opatrnosti (ČI. 191 SFEU), návrh je předkládán bez dostatečných podkladů a při existenci důvodných pochybností o jeho dopadech Navržená oblast **má zásadní střety s přírodou, krajinou, vodou i životem obyvatel**. Tyto problémy nejsou odstraněny, pouze částečně zmirňovány. Návrh nemá dostatečné podklady, neřeší varianty a nehodnotí kumulativní dopady, proto **požaduji vyloučení akcelerační oblasti z návrhu.**	Vyhodnocení souladu s cíli a úkoly územního plánování a s požadavky stavebního zákona. Vymezení AO nemá vliv na vlastnická práva. Při vymezení AO nelze předjímat škody z výstavby a provozu konkrétních záměrů. Odpovědnost za škody má provozovatel větrné elektrárny, který odpovídá za její technický stav a bezpečnost provozu, a to podle občanského zákoníku (zákon č. 89/2012 Sb.). Větrné i fotovoltaické elektrárny jsou běžnou technologií s odhadnutelnými dopady na okolí. Za účelem stanovení možných dopadů akceleračních oblastí bylo provedeno biologické posouzení, posouzení vlivů na udržitelný rozvoj, a za účelem zabránění negativním dopadům nebo jejich zmírnění byla navržena celá řada podmínek v územním opatření, což je v souladu s principem předběžné opatrnosti, který mimo jiné vychází z čl. 191 Smlouvy o fungování Evropské unie (SFEU). Kumulativní posouzení vlivů na životní prostředí a veřejné zdraví bylo v rámci SEA provedeno pro každou AO (viz karty AO v příloze č. 2 SEA) i pro Změnu č. 2 ÚRP jako celek. V rámci ÚO pro všechny AOV byla stanovena podmínka vypracování hlukové studie, do níž budou zahrnuty všechny existující zdroje (např. formou podkladů z měření hluku). Kumulativní vlivy na jiné složky životního prostředí, např. na krajinný ráz, je možno stanovit tam, kde existují prostorově a výškově obdobné stavby a záměry, jako jsou VTE, jinak postrádá hodnocení kumulace smysl. Elektrárny jsou vybaveny detektory námrazy a vibrací, které zastaví provoz. Kromě speciálních nátěrů omezujících vznik námrazy se v případě stavby ve vyšších nadmořských výškách využívá vyhřívání listů rotorů (elektrické či horkovzdušné). Předejdou tak nejen poškození elektrárny, ale také odletování uvolněné námrazy do okolí. V každém případě jde o technický aspekt, který má být zohledněn při povolování konkrétních projektů. V rámci souvisejících územních opatření jsou stanoveny podmínky, které zajišťují ochranu protierozních opatření, funkčních melioračních zařízení, vodních toků a rovněž omezující možné terénní úpravy. Vzhledem k charakteru a rozsahu potenciálních záměrů se při naplnění podmínek nepředpokládá narušení vodního režimu v rámci akceleračních oblastí. Zákon č. 334/1992 Sb., o ochraně zemědělského půdního fondu (ZPF), se na záměry v AO vztahuje v plném rozsahu; orgán ochrany ZPF je v řízení o povolení záměru dotčeným orgánem. Vymezení AO v územním rozvojovém plánu (ÚRP) tento souhlas v žádném případě nenahrazuje. Riziko zhutnění půdy stavební technikou je eliminovatelné správnou organizací staveniště.

Poř. č.	Připomínkové místo	Číslo jednací	Článek	AO	Připomínka	Vyhodnocení
						Součástí územního opatření je rovněž podmínka, která zakazuje poškozování stávajících protierozních opatření. Dále nesmí být narušena funkce stávajících funkčních meliorací, nesmí vznikat neobhospodařovatelné zbytkové zemědělské pozemky a zemědělské pozemky bez přístupu k veřejně přístupné pozemní komunikaci. Na základě vypořádání stanovisek a připomínek byla stanovena podmínka na maximální celkovou plochu pro odnětí ZPF v AO pro záměry OZE. Do ÚO u všech AO pro VTE je zapracována podmínka zpracování hlukové studie a minimalizace shadow flicker efektu (u stroboskopického efektu je minimalizace zajištěna používanými materiály na lopatky VTE). Co se týká infrazvuku, je přítomen všude v prostředí, aniž by se projevoval jeho negativní vliv. U přírůstku infrazvuku z VTE nebyl dosud prokázán významný negativní vliv na veřejné zdraví, studie dále probíhají. Moderními měřicími metodami je již možno infrazvuk měřit, avšak v české legislativě nemá stanoven hlukový limit. Hygienický limit infrazvuku v komunálním prostředí sice není stanoven, ale existuje doporučená hodnota v ČSN ISO 7196 LG=90 dB nebo hladiny prahu slyšení pro jednotlivá frekvenční pásma v ČSN ISO 226. Kumulace hluku z více VTE bude vždy vyhodnocena hlukovou studií a následně ověřena měřením. Kumulace hluku z jiných než stacionárních zdrojů (silnice, železnice, letecká doprava, ...) se nedělá, tyto zdroje mají odlišné limity, proto nejsou kumulativně posuzovány (lze je v hlukové studii pro informaci sečíst). Světelné zatížení je minimalizováno vhodným umístěním a typem signálního světla na VTE tak, aby nebylo zatěžováno jeho okolí. U FVE je světelné zatížení řešeno podmínkami v územním opatřením, kde je stanoveno, že zde nebude trvalé osvětlení u záměrů OZE. Stroboskopický/shadow flicker efekt je eliminován nastavením automatického vypínání VTE v době, kdy by mohl střídající se stín lopatek VTE opakovaně dopadat na obytnou zástavbu - to je ošetřeno v územním opatření pro všechny AO pro VTE. Pro nízkofrekvenční zvuk a infrazvuk z VTE studie nenašly konzistentní důkazy spojující tyto frekvence s významným obtěžováním nebo přímými zdravotními účinky nad rámec normálních hladin zvuku. Projevuje se spíše nocebo efekt (problémy způsobuje očekávání hlukových vlivů, nikoliv vlivy samotné).
770.	Jaroslav Kotas	MMR-32965-2026-81	99czj, 99czk	AOV56, AOV57	**<u>Připomínka k návrhu Změny č. 2 Územního rozvojového plánu ČR (ÚRP ČR)</u>** Podávám připomínku k návrhu vymezení akceleračních oblasti pro větrné elektrárny (VTE) v území: **AOV 56 Vrabčiny a AOV 57 Bílá skála, Plzeňský kraj**. Na základě níže uvedených důvodů **nesouhlasím** s tímto návrhem změny č. 2 ÚRP ČR, který se týká vymezení akceleračních oblasti pro výrobu energie z obnovitelných zdrojů. Uvádím základní **důvody**:	***Akceptováno částečně.*** *Akcelerační oblast AOV56 – Vrabčiny byla redukována.* *Akcelerační oblast AOV57 – Bílá Skála je vymezena v souladu se zákonem č. 249/2025 Sb. (ZOZE) a nařízením vlády č. 507/2025 Sb.*

Poř. č.	Připomínkové místo	Číslo jednací	Článek	AO	Připomínka	Vyhodnocení
					○ **Nedostatky návrhu** ○ návrh není dostatečně odůvodněn a **chybí konkrétní podklady** (zákon č. 500/2004 Sb.) ○ nebyly dostatečně posouzeny **dopady na životní prostředí** (zákon č. 100/2001 Sb.) ○ hrozí **narušení krajiny a přírody** (zákon č. 114/1992 Sb.) ○ návrh **nerespektuje ochranu hodnot území a kvalitu bydlení** (zákon č. 283/2021 Sb.) ○ nebyly posouzeny jiné **varianty řešení, zejména využiti brownfieldů** (opuštěných a již narušených ploch) a návrh tak neodůvodněně zasahuje do volné krajiny ○ vychází **pouze z expertních odhadů** (počet věží, výkon, rozmístěni) ○ návrh **řeší problémy až dodatečně**, místo aby jim předešel ○ nejsou dostatečně vyhodnoceny **kumulativní dopady více záměrů v území** ○ **Příroda a krajina** ○ výskyt chráněných druhů (ptáci, netopýři) a zásah do migračních tras ○ narušeni prvků ÚSES (biokoridory) ○ zásadní změna krajiny a její industrializace ○ dominantní stavby (až cca 250 m vysoké) viditelné na velké vzdálenosti ○ chybí posouzení nočního osvětlení ○ nedostatečně řešen kumulativní vliv vice větrných elektráren ○ **Voda a klima** ○ narušeni vsakováni vody do půdy a změna odtokových poměrů ○ zhoršeni schopnosti krajiny zadržovat vodu a riziko vysychání krajiny ○ nedostatečné odstupy od vodních toků ○ chybí posouzení vlivu na mikroklima ○ **Zemědělská půda** ○ zábor a znehodnoceni kvalitní půdy ○ možné zásahy do půd I. a II. třídy ochrany (nejcennější půdy) ○ zhutněni půdy a zvýšení eroze a rozdělení (fragmentace) pozemků ○ nejasný stav a poškozeni meliorací ○ **Dopady na obyvatele** ○ hluk a jeho dlouhodobý vliv ○ blikání stínů (stroboskopický efekt) ○ změna charakteru bydlení ○ pokles hodnoty nemovitosti ○ není dostatečně vysvětleno, jak byla stanovena vzdálenost od obytné zástavby ○ **Technická a bezpečnostní rizika** ○ odlet ledu z rotorů v zimě ○ zásah bleskem ○ požáry zařízeni (obtížně zvládnutelné zásahy) ○ pád částí konstrukce ○ únik provozních kapalin ○ šířeni požáru do krajiny ○ kontaminace půdy a vody Není jasné, kdo nese **odpovědnost za škody na zdraví a majetku**. ○ **Kumulace vlivů** ○ sčítáni hluku, zásahů do krajiny a vizuální zátěže ○ dopady více elektráren nejsou vyhodnoceny společně ○ výsledný dopad na životní prostředí i lidi může být výrazně vyšší ○ **Rozpor se zákony ČR a EU** ○ správní řád (zákon č. 500/2004 Sb.) ○ ochrana přírody (zákon č. 114/1992 Sb.) ○ EIA (zákon č. 100/2001 Sb.) ○ ochrana půdy (zákon č. 334/1992 Sb.) ○ stavební zákon (zákon č. 283/2021 Sb.) ○ nesplněni podmínek směrnice EU RED III (nevhodně zvolená lokalita, nevyřešené dopady)	Akcelerační oblasti AOV56 – Vrabčiny a AOV57 – Bílá Skála jsou vymezeny v souladu s podmínkami zákona č. 249/2025 Sb. a nařízení vlády č. 507/2025 Sb. a nejsou umístěny v lokalitách soustavy Natura 2000, ve zvláště chráněných územích ani v jejich ochranných pásmech. Vlivy vymezení obou akceleračních oblastí na přírodu a krajinu, biodiverzitu, prvky územního systému ekologické stability, zemědělský půdní fond, vodní režim a obyvatele přilehlých obcí byly komplexně posouzeny v rámci vyhodnocení vlivů návrhu Změny č. 2 ÚRP na životní prostředí a na udržitelný rozvoj území (SEA/VVURÚ); závěry tohoto posouzení neidentifikovaly závažné negativní vlivy, jež by bránily vymezení předmětných oblastí. Pro každou z akceleračních oblastí bylo zpracováno biologické posouzení podle § 11 odst. 3, resp. 4 ZOZE, jehož výsledky jsou promítnuty do podmínek územních opatření Z2 ÚRP zajišťujících ochranu biotopů chráněných druhů ptáků a netopýrů, zachování funkčnosti prvků ÚSES a minimalizaci zjištěných vlivů. Plošný rozsah akcelerační oblasti AOV56 Vrabčiny byl v průběhu přípravy návrhu redukován na základě výsledků uvedených posouzení a s přihlédnutím k hodnotám daného území. Konkrétní posouzení hlukové zátěže, stroboskopického efektu, bezpečnostních rizik a vlivů jednotlivých záměrů na zemědělský půdní fond a vodní režim proběhne v navazujících řízeních dle stavebního zákona, přičemž záměry umísťované v akceleračních oblastech jsou osvobozeny od posuzování vlivů na životní prostředí (EIA) podle § 28 zákona č. 249/2025 Sb. Námitky o rozporu návrhu s právními předpisy ČR a EU, včetně zákona č. 100/2001 Sb. a směrnice RED III, neprokázaly skutečné porušení těchto předpisů v procesu pořizování Z2 URP. V rámci pořizování a zpracovávání návrhu Změny č. 2 ÚRP bylo postupováno dle ustanovení správního řádu, stavebního zákona a ZOZE a schváleného zadání vládou ČR. Vymezení akceleračních oblastí bylo projednáno s obcemi a veřejností v rámci veřejného projednání v souladu s § 96 stavebního zákona. Tím byly zákonné nároky samospráv na zapojení do procesu plně respektovány. Všechny obce a veřejnost měly možnost uplatnit své připomínky od 14. 4. 2026 až do 1. 6. 2026 k návrhu Změny č. 2 ÚRP. V rámci pořizování a zpracovávání návrhu Změny č. 2 ÚRP bylo postupováno dle ustanovení správního řádu, stavebního zákona a ZOZE a schváleného zadání vládou ČR. Vymezení akceleračních oblastí bylo projednáno s obcemi a veřejností v rámci veřejného projednání v souladu s § 96 stavebního zákona. Tím byly zákonné nároky samospráv na zapojení do procesu plně respektovány. Všechny obce a veřejnost měly možnost uplatnit své připomínky od 14. 4. 2026 až do 1. 6. 2026 k návrhu Změny č. 2 ÚRP. § 68

Poř. č.	Připomínkové místo	Číslo jednací	Článek	AO	Připomínka	Vyhodnocení
					○ návrh může zasahovat do práva na příznivé životní prostředí a ochranu zdraví podle Listiny základních lidských práv a svobod (či. 31, či. 35, či. 11) ○ porušeni principu předběžné opatrnosti (ČI. 191 SFEU), návrh je předkládán bez dostatečných podkladů a při existenci důvodných pochybností o jeho dopadech Navržená oblast **má zásadní střety s přírodou, krajinou, vodou i životem obyvatel**. Tyto problémy nejsou odstraněny, pouze částečně zmirňovány. Návrh nemá dostatečné podklady, neřeší varianty a nehodnotí kumulativní dopady, proto **požaduji vyloučení akcelerační oblasti z návrhu.**	správního řádu se podle § 174 odst. 1 správního řádu použije pro opatření obecné povahy přiměřeně. Soulad s požadavky stavebního zákona je popsán v odůvodnění Změny č. 2 ÚRP v kapitole II.1.b Vyhodnocení souladu s cíli a úkoly územního plánování a s požadavky stavebního zákona. Vymezení AO nemá vliv na vlastnická práva. Při vymezení AO nelze předjímat škody z výstavby a provozu konkrétních záměrů. Odpovědnost za škody má provozovatel větrné elektrárny, který odpovídá za její technický stav a bezpečnost provozu, a to podle občanského zákoníku (zákon č. 89/2012 Sb.). Větrné i fotovoltaické elektrárny jsou běžnou technologií s odhadnutelnými dopady na okolí. Za účelem stanovení možných dopadů akceleračních oblastí bylo provedeno biologické posouzení, posouzení vlivů na udržitelný rozvoj, a za účelem zabránění negativním dopadům nebo jejich zmírnění byla navržena celá řada podmínek v územním opatření, což je v souladu s principem předběžné opatrnosti, který mimo jiné vychází z čl. 191 Smlouvy o fungování Evropské unie (SFEU). Kumulativní posouzení vlivů na životní prostředí a veřejné zdraví bylo v rámci SEA provedeno pro každou AO (viz karty AO v příloze č. 2 SEA) i pro Změnu č. 2 ÚRP jako celek. V rámci ÚO pro všechny AOV byla stanovena podmínka vypracování hlukové studie, do níž budou zahrnuty všechny existující zdroje (např. formou podkladů z měření hluku). Kumulativní vlivy na jiné složky životního prostředí, např. na krajinný ráz, je možno stanovit tam, kde existují prostorově a výškově obdobné stavby a záměry, jako jsou VTE, jinak postrádá hodnocení kumulace smysl. Elektrárny jsou vybaveny detektory námrazy a vibrací, které zastaví provoz. Kromě speciálních nátěrů omezujících vznik námrazy se v případě stavby ve vyšších nadmořských výškách využívá vyhřívání listů rotorů (elektrické či horkovzdušné). Předejdou tak nejen poškození elektrárny, ale také odletování uvolněné námrazy do okolí. V každém případě jde o technický aspekt, který má být zohledněn při povolování konkrétních projektů. V rámci souvisejících územních opatření jsou stanoveny podmínky, které zajišťují ochranu protierozních opatření, funkčních melioračních zařízení, vodních toků a rovněž omezující možné terénní úpravy. Vzhledem k charakteru a rozsahu potenciálních záměrů se při naplnění podmínek nepředpokládá narušení vodního režimu v rámci akceleračních oblastí. Zákon č. 334/1992 Sb., o ochraně zemědělského půdního fondu (ZPF), se na záměry v AO vztahuje v plném rozsahu; orgán ochrany ZPF je v řízení o povolení záměru dotčeným orgánem. Vymezení AO v

Poř. č.	Připomínkové místo	Číslo jednací	Článek	AO	Připomínka	Vyhodnocení
						územním rozvojovém plánu (ÚRP) tento souhlas v žádném případě nenahrazuje. Riziko zhutnění půdy stavební technikou je eliminovatelné správnou organizací staveniště. Součástí územního opatření je rovněž podmínka, která zakazuje poškozování stávajících protierozních opatření. Dále nesmí být narušena funkce stávajících funkčních meliorací, nesmí vznikat neobhospodařovatelné zbytkové zemědělské pozemky a zemědělské pozemky bez přístupu k veřejně přístupné pozemní komunikaci. Na základě vypořádání stanovisek a připomínek byla stanovena podmínka na maximální celkovou plochu pro odnětí ZPF v AO pro záměry OZE. Do ÚO u všech AO pro VTE je zapracována podmínka zpracování hlukové studie a minimalizace shadow flicker efektu (u stroboskopického efektu je minimalizace zajištěna používanými materiály na lopatky VTE). Co se týká infrazvuku, je přítomen všude v prostředí, aniž by se projevoval jeho negativní vliv. U přírůstku infrazvuku z VTE nebyl dosud prokázán významný negativní vliv na veřejné zdraví, studie dále probíhají. Moderními měřicími metodami je již možno infrazvuk měřit, avšak v české legislativě nemá stanoven hlukový limit. Hygienický limit infrazvuku v komunálním prostředí sice není stanoven, ale existuje doporučená hodnota v ČSN ISO 7196 LG=90 dB nebo hladiny prahu slyšení pro jednotlivá frekvenční pásma v ČSN ISO 226. Kumulace hluku z více VTE bude vždy vyhodnocena hlukovou studií a následně ověřena měřením. Kumulace hluku z jiných než stacionárních zdrojů (silnice, železnice, letecká doprava, ...) se nedělá, tyto zdroje mají odlišné limity, proto nejsou kumulativně posuzovány (lze je v hlukové studii pro informaci sečíst). Světelné zatížení je minimalizováno vhodným umístěním a typem signálního světla na VTE tak, aby nebylo zatěžováno jeho okolí. U FVE je světelné zatížení řešeno podmínkami v územním opatřením, kde je stanoveno, že zde nebude trvalé osvětlení u záměrů OZE. Stroboskopický/shadow flicker efekt je eliminován nastavením automatického vypínání VTE v době, kdy by mohl střídající se stín lopatek VTE opakovaně dopadat na obytnou zástavbu - to je ošetřeno v územním opatření pro všechny AO pro VTE. Pro nízkofrekvenční zvuk a infrazvuk z VTE studie nenašly konzistentní důkazy spojující tyto frekvence s významným obtěžováním nebo přímými zdravotními účinky nad rámec normálních hladin zvuku. Projevuje se spíše nocebo efekt (problémy způsobuje očekávání hlukových vlivů, nikoliv vlivy samotné).

Poř. č.	Připomínkové místo	Číslo jednací	Článek	AO	Připomínka	Vyhodnocení
771.	Zdeňka Kotasová	MMR-32967-2026-81	99czj, 99czk	AOV56, AOV57	**<u>Připomínka k návrhu Změny č. 2 Územního rozvojového plánu ČR (ÚRP ČR)</u>** Podávám připomínku k návrhu vymezení akceleračních oblasti pro větrné elektrárny (VTE) v území: **AOV 56 Vrabčiny a AOV 57 Bílá skála, Plzeňský kraj**. Na základě níže uvedených důvodů **nesouhlasím** s tímto návrhem změny č. 2 ÚRP ČR, který se týká vymezení akceleračních oblasti pro výrobu energie z obnovitelných zdrojů. Uvádím základní **důvody**: ○ **Nedostatky návrhu** ○ návrh není dostatečně odůvodněn a **chybí konkrétní podklady** (zákon č. 500/2004 Sb.) ○ nebyly dostatečně posouzeny **dopady na životní prostředí** (zákon č. 100/2001 Sb.) ○ hrozí **narušení krajiny a přírody** (zákon č. 114/1992 Sb.) ○ návrh **nerespektuje ochranu hodnot území a kvalitu bydlení** (zákon č. 283/2021 Sb.) ○ nebyly posouzeny jiné **varianty řešení, zejména využiti brownfieldů** (opuštěných a již narušených ploch) a návrh tak neodůvodněně zasahuje do volné krajiny ○ vychází **pouze z expertních odhadů** (počet věži, výkon, rozmístěni) ○ návrh **řeší problémy až dodatečně**, místo aby jim předešel ○ nejsou dostatečně vyhodnoceny **kumulativní dopady více záměrů v území** ○ **Příroda a krajina** ○ výskyt chráněných druhů (ptáci, netopýři) a zásah do migračních tras ○ narušeni prvků ÚSES (biokoridory) ○ zásadní změna krajiny a její industrializace ○ dominantní stavby (až cca 250 m vysoké) viditelné na velké vzdálenosti ○ chybí posouzení nočního osvětlení ○ nedostatečně řešen kumulativní vliv vice větrných elektráren ○ **Voda a klima** ○ narušeni vsakováni vody do půdy a změna odtokových poměrů ○ zhoršeni schopnosti krajiny zadržovat vodu a riziko vysychání krajiny ○ nedostatečné odstupy od vodních toků ○ chybí posouzení vlivu na mikroklima ○ **Zemědělská půda** ○ zábor a znehodnoceni kvalitní půdy ○ možné zásahy do půd I. a II. třídy ochrany (nejcennější půdy) ○ zhutněni půdy a zvýšení eroze a rozdělení (fragmentace) pozemků ○ nejasný stav a poškozeni meliorací ○ **Dopady na obyvatele** ○ hluk a jeho dlouhodobý vliv ○ blikání stínů (stroboskopický efekt) ○ změna charakteru bydlení ○ pokles hodnoty nemovitosti ○ není dostatečně vysvětleno, jak byla stanovena vzdálenost od obytné zástavby ○ **Technická a bezpečnostní rizika** ○ odlet ledu z rotorů v zimě ○ zásah bleskem ○ požáry zařízeni (obtížně zvládnutelné zásahy) ○ pád částí konstrukce ○ únik provozních kapalin ○ šířeni požáru do krajiny ○ kontaminace půdy a vody Není jasné, kdo nese **odpovědnost za škody na zdraví a majetku**. ○ **Kumulace vlivů** ○ sčítáni hluku, zásahů do krajiny a vizuální zátěže ○ dopady více elektráren nejsou vyhodnoceny společně ○ výsledný dopad na životní prostředí i lidi může být výrazně vyšší	***Akceptováno částečně.*** *Akcelerační oblast AOV56 – Vrabčiny byla redukována.* *Akcelerační oblast AOV57 – Bílá Skála je vymezena v souladu se zákonem č. 249/2025 Sb. (ZOZE) a nařízením vlády č. 507/2025 Sb.* Akcelerační oblasti AOV56 – Vrabčiny a AOV57 – Bílá skála jsou vymezeny v souladu s podmínkami zákona č. 249/2025 Sb. a nařízení vlády č. 507/2025 Sb. Vlivy jejich vymezení na životní prostředí, přírodu, krajinný ráz, prvky územního systému ekologické stability a vodní režim byly komplexně posouzeny v rámci vyhodnocení vlivů návrhu Změny č. 2 ÚRP na životní prostředí (SEA) a vyhodnocení vlivů na udržitelný rozvoj území (VVURÚ); posouzení neprokázalo závažné negativní vlivy, které by bránily vymezení těchto oblastí. Pro každou z obou akceleračních oblastí bylo zpracováno biologické posouzení podle § 11 odst. 3, resp. 4 ZOZE, jehož závěry jsou promítnuty do podmínek územních opatření zajišťujících ochranu biotopů chráněných druhů ptactva a netopýrů, dodržení parametrů prvků ÚSES a zachování prostupnosti krajiny. Kumulativní vlivy obou akceleračních oblastí, a to i ve vztahu k dalším záměrům v daném území, byly vyhodnoceny v rámci SEA/VVURÚ; akcelerační oblast AOV56 Vrabčiny byla v průběhu přípravy návrhu plošně zmenšena s ohledem na identifikované střety v území. Záměry umísťované v akceleračních oblastech jsou osvobozeny od posouzení vlivů na životní prostředí podle § 28 zákona č. 249/2025 Sb.; konkrétní záměry budou povoleny v navazujících řízeních podle stavebního zákona, v nichž budou uplatněny zákonné limity pro hluk, stroboskopický efekt a bezpečnostní vzdálenosti a řešena odpovědnost za případné škody na zdraví a majetku. Vymezení akceleračních oblastí je v souladu s požadavky směrnice Evropského parlamentu a Rady (EU) 2023/2413 (RED III) transponovanými zákonem č. 249/2025 Sb.; namítaný rozpor s právem České republiky ani porušení principu předběžné opatrnosti dle čl. 191 SFEU nebyly shledány. Námitky o rozporu návrhu s právními předpisy ČR a EU, včetně zákona č. 100/2001 Sb. a směrnice RED III, neprokázaly skutečné porušení těchto předpisů v procesu pořizování Z2 URP. V rámci pořizování a zpracovávání návrhu Změny č. 2 ÚRP bylo postupováno dle ustanovení správního řádu, stavebního zákona a ZOZE a schváleného zadání vládou ČR. Vymezení akceleračních oblastí bylo projednáno s obcemi a veřejností v rámci veřejného projednání v souladu s § 96 stavebního zákona. Tím byly zákonné nároky samospráv na zapojení do procesu plně respektovány. Všechny obce a veřejnost

Poř. č.	Připomínkové místo	Číslo jednací	Článek	AO	Připomínka	Vyhodnocení
					○ **Rozpor se zákony ČR a EU** ○ správní řád (zákon č. 500/2004 Sb.) ○ ochrana přírody (zákon č. 114/1992 Sb.) ○ EIA (zákon č. 100/2001 Sb.) ○ ochrana půdy (zákon č. 334/1992 Sb.) ○ stavební zákon (zákon č. 283/2021 Sb.) ○ nesplněni podmínek směrnice EU RED III (nevhodně zvolená lokalita, nevyřešené dopady) ○ návrh může zasahovat do práva na příznivé životní prostředí a ochranu zdraví podle Listiny základních lidských práv a svobod (či. 31, či. 35, či. 11) ○ porušeni principu předběžné opatrnosti (ČI. 191 SFEU), návrh je předkládán bez dostatečných podkladů a při existenci důvodných pochybností o jeho dopadech Navržená oblast **má zásadní střety s přírodou, krajinou, vodou i životem obyvatel**. Tyto problémy nejsou odstraněny, pouze částečně zmirňovány. Návrh nemá dostatečné podklady, neřeší varianty a nehodnotí kumulativní dopady, proto **požaduji vyloučení akcelerační oblasti z návrhu.**	měly možnost uplatnit své připomínky od 14. 4. 2026 až do 1. 6. 2026 k návrhu Změny č. 2 ÚRP. V rámci pořizování a zpracovávání návrhu Změny č. 2 ÚRP bylo postupováno dle ustanovení správního řádu, stavebního zákona a ZOZE a schváleného zadání vládou ČR. Vymezení akceleračních oblastí bylo projednáno s obcemi a veřejností v rámci veřejného projednání v souladu s § 96 stavebního zákona. Tím byly zákonné nároky samospráv na zapojení do procesu plně respektovány. Všechny obce a veřejnost měly možnost uplatnit své připomínky od 14. 4. 2026 až do 1. 6. 2026 k návrhu Změny č. 2 ÚRP. § 68 správního řádu se podle § 174 odst. 1 správního řádu použije pro opatření obecné povahy přiměřeně. Soulad s požadavky stavebního zákona je popsán v odůvodnění Změny č. 2 ÚRP v kapitole II.1.b Vyhodnocení souladu s cíli a úkoly územního plánování a s požadavky stavebního zákona. Vymezení AO nemá vliv na vlastnická práva. Při vymezení AO nelze předjímat škody z výstavby a provozu konkrétních záměrů. Odpovědnost za škody má provozovatel větrné elektrárny, který odpovídá za její technický stav a bezpečnost provozu, a to podle občanského zákoníku (zákon č. 89/2012 Sb.). Větrné i fotovoltaické elektrárny jsou běžnou technologií s odhadnutelnými dopady na okolí. Za účelem stanovení možných dopadů akceleračních oblastí bylo provedeno biologické posouzení, posouzení vlivů na udržitelný rozvoj, a za účelem zabránění negativním dopadům nebo jejich zmírnění byla navržena celá řada podmínek v územním opatření, což je v souladu s principem předběžné opatrnosti, který mimo jiné vychází z čl. 191 Smlouvy o fungování Evropské unie (SFEU). Kumulativní posouzení vlivů na životní prostředí a veřejné zdraví bylo v rámci SEA provedeno pro každou AO (viz karty AO v příloze č. 2 SEA) i pro Změnu č. 2 ÚRP jako celek. V rámci ÚO pro všechny AOV byla stanovena podmínka vypracování hlukové studie, do níž budou zahrnuty všechny existující zdroje (např. formou podkladů z měření hluku). Kumulativní vlivy na jiné složky životního prostředí, např. na krajinný ráz, je možno stanovit tam, kde existují prostorově a výškově obdobné stavby a záměry, jako jsou VTE, jinak postrádá hodnocení kumulace smysl. Elektrárny jsou vybaveny detektory námrazy a vibrací, které zastaví provoz. Kromě speciálních nátěrů omezujících vznik námrazy se v případě stavby ve vyšších nadmořských výškách využívá vyhřívání listů rotorů (elektrické či horkovzdušné). Předejdou tak nejen poškození elektrárny, ale také odletování uvolněné námrazy do okolí. V každém případě jde o technický aspekt, který má být zohledněn při povolování konkrétních projektů.

Poř. č.	Připomínkové místo	Číslo jednací	Článek	AO	Připomínka	Vyhodnocení
						V rámci souvisejících územních opatření jsou stanoveny podmínky, které zajišťují ochranu protierozních opatření, funkčních melioračních zařízení, vodních toků a rovněž omezující možné terénní úpravy. Vzhledem k charakteru a rozsahu potenciálních záměrů se při naplnění podmínek nepředpokládá narušení vodního režimu v rámci akceleračních oblastí. Zákon č. 334/1992 Sb., o ochraně zemědělského půdního fondu (ZPF), se na záměry v AO vztahuje v plném rozsahu; orgán ochrany ZPF je v řízení o povolení záměru dotčeným orgánem. Vymezení AO v územním rozvojovém plánu (ÚRP) tento souhlas v žádném případě nenahrazuje. Riziko zhutnění půdy stavební technikou je eliminovatelné správnou organizací staveniště. Součástí územního opatření je rovněž podmínka, která zakazuje poškozování stávajících protierozních opatření. Dále nesmí být narušena funkce stávajících funkčních meliorací, nesmí vznikat neobhospodařovatelné zbytkové zemědělské pozemky a zemědělské pozemky bez přístupu k veřejně přístupné pozemní komunikaci. Na základě vypořádání stanovisek a připomínek byla stanovena podmínka na maximální celkovou plochu pro odnětí ZPF v AO pro záměry OZE. Do ÚO u všech AO pro VTE je zapracována podmínka zpracování hlukové studie a minimalizace shadow flicker efektu (u stroboskopického efektu je minimalizace zajištěna používanými materiály na lopatky VTE). Co se týká infrazvuku, je přítomen všude v prostředí, aniž by se projevoval jeho negativní vliv. U přírůstku infrazvuku z VTE nebyl dosud prokázán významný negativní vliv na veřejné zdraví, studie dále probíhají. Moderními měřicími metodami je již možno infrazvuk měřit, avšak v české legislativě nemá stanoven hlukový limit. Hygienický limit infrazvuku v komunálním prostředí sice není stanoven, ale existuje doporučená hodnota v ČSN ISO 7196 LG=90 dB nebo hladiny prahu slyšení pro jednotlivá frekvenční pásma v ČSN ISO 226. Kumulace hluku z více VTE bude vždy vyhodnocena hlukovou studií a následně ověřena měřením. Kumulace hluku z jiných než stacionárních zdrojů (silnice, železnice, letecká doprava, ...) se nedělá, tyto zdroje mají odlišné limity, proto nejsou kumulativně posuzovány (lze je v hlukové studii pro informaci sečíst). Světelné zatížení je minimalizováno vhodným umístěním a typem signálního světla na VTE tak, aby nebylo zatěžováno jeho okolí. U FVE je světelné zatížení řešeno podmínkami v územním opatřením, kde je stanoveno, že zde nebude trvalé osvětlení u záměrů OZE. Stroboskopický/shadow flicker efekt je eliminován nastavením automatického vypínání VTE v době, kdy by mohl střídající se stín lopatek VTE opakovaně dopadat na obytnou zástavbu

Poř. č.	Připomínkové místo	Číslo jednací	Článek	AO	Připomínka	Vyhodnocení
						– to je ošetřeno v územním opatření pro všechny AO pro VTE. Pro nízkofrekvenční zvuk a infrazvuk z VTE studie nenašly konzistentní důkazy spojující tyto frekvence s významným obtěžováním nebo přímými zdravotními účinky nad rámec normálních hladin zvuku. Projevuje se spíše nocebo efekt (problémy způsobuje očekávání hlukových vlivů, nikoliv vlivy samotné).
772.	Marcela Štollerová	MMR-32972-2026-81	99czj, 99czk	AOV56, AOV57	**<u>Připomínka k návrhu Změny č. 2 Územního rozvojového plánu ČR (ÚRP ČR)</u>** Podávám připomínku k návrhu vymezení akceleračních oblasti pro větrné elektrárny (VTE) v území: **AOV 56 Vrabčiny a AOV 57 Bílá skála, Plzeňský kraj**. Na základě níže uvedených důvodů **nesouhlasím** s tímto návrhem změny č. 2 ÚRP ČR, který se týká vymezení akceleračních oblasti pro výrobu energie z obnovitelných zdrojů. Uvádím základní **důvody**: ○ **Nedostatky návrhu** ○ návrh není dostatečně odůvodněn a **chybí konkrétní podklady** (zákon č. 500/2004 Sb.) ○ nebyly dostatečně posouzeny **dopady na životní prostředí** (zákon č. 100/2001 Sb.) ○ hrozí **narušení krajiny a přírody** (zákon č. 114/1992 Sb.) ○ návrh **nerespektuje ochranu hodnot území a kvalitu bydlení** (zákon č. 283/2021 Sb.) ○ nebyly posouzeny jiné **varianty řešení, zejména využiti brownfieldů** (opuštěných a již narušených ploch) a návrh tak neodůvodněně zasahuje do volné krajiny ○ vychází **pouze z expertních odhadů** (počet věži, výkon, rozmístěni) ○ návrh **řeší problémy až dodatečně**, místo aby jim předešel ○ nejsou dostatečně vyhodnoceny **kumulativní dopady více záměrů v území** ○ **Příroda a krajina** ○ výskyt chráněných druhů (ptáci, netopýři) a zásah do migračních tras ○ narušeni prvků ÚSES (biokoridory) ○ zásadní změna krajiny a její industrializace ○ dominantní stavby (až cca 250 m vysoké) viditelné na velké vzdálenosti ○ chybí posouzení nočního osvětlení ○ nedostatečně řešen kumulativní vliv vice větrných elektráren ○ **Voda a klima** ○ narušeni vsakováni vody do půdy a změna odtokových poměrů ○ zhoršeni schopnosti krajiny zadržovat vodu a riziko vysychání krajiny ○ nedostatečné odstupy od vodních toků ○ chybí posouzení vlivu na mikroklima ○ **Zemědělská půda** ○ zábor a znehodnoceni kvalitní půdy ○ možné zásahy do půd I. a ||. třídy ochrany (nejcennější půdy) ○ zhutněni půdy a zvýšení eroze a rozdělení (fragmentace) pozemků ○ nejasný stav a poškozeni meliorací ○ **Dopady na obyvatele** ○ hluk a jeho dlouhodobý vliv ○ blikání stínů (stroboskopický efekt) ○ změna charakteru bydlení ○ pokles hodnoty nemovitosti ○ není dostatečně vysvětleno, jak byla stanovena vzdálenost od obytné zástavby ○ **Technická a bezpečnostní rizika** ○ odlet ledu z rotorů v zimě ○ zásah bleskem ○ požáry zařízeni (obtížně zvládnutelné zásahy)	***Akceptováno částečně.*** *Akcelerační oblast AOV56 – Vrabčiny byla redukována.* *Akcelerační oblast AOV57 – Bílá Skála je vymezena v souladu se zákonem č. 249/2025 Sb. (ZOZE) a nařízením vlády č. 507/2025 Sb.* Vlivy vymezení akceleračních oblastí AOV56 Vrabčiny a AOV57 Bílá skála na přírodu, biodiverzitu, prvky ÚSES, chráněné druhy živočichů, zemědělskou půdu, vodní režim a krajinný ráz byly posouzeny v rámci vyhodnocení vlivů návrhu Změny č. 2 ÚRP na životní prostředí (SEA) a na udržitelný rozvoj území (VVURÚ); nebyly zjištěny nepřijatelné negativní vlivy bránící vymezení těchto oblastí. Pro každou z obou akceleračních oblastí bylo zpracováno biologické posouzení podle § 11 odst. 3, resp. 4 ZOZE, jehož výsledky jsou promítnuty do podmínek územních opatření zajišťujících ochranu biotopů a populací chráněných druhů ptáků a netopýrů a zachování funkčnosti prvků ÚSES. Akcelerační oblast AOV56 Vrabčiny byla v průběhu přípravy návrhu plošně zmenšena s ohledem na výsledky posouzení; akcelerační oblast AOV57 Bílá skála zákonné podmínky pro vymezení splňuje. Posouzení kumulativních vlivů souboru akceleračních oblastí jako celku bylo součástí SEA/VVURÚ, a námitka o nedostatečném hodnocení kumulativních dopadů ani tvrzení o absenci posouzení alternativ proto nejsou důvodné, neboť výběr lokalit vychází z komplexní prostorové analýzy území provedené v rámci tohoto posouzení. Dopady konkrétních záměrů na hluk, stroboskopický efekt, bezpečnost a technická rizika větrných elektráren, zemědělskou půdu i vodní režim budou posouzeny v navazujících řízeních při umísťování a povolování záměrů dle stavebního zákona; záměry realizované v akceleračních oblastech jsou osvobozeny od posuzování vlivů na životní prostředí (EIA) podle § 28 zákona č. 249/2025 Sb. Námitky o rozporu návrhu s právními předpisy ČR a EU, včetně zákona č. 100/2001 Sb. a směrnice RED III, neprokázaly skutečné porušení těchto předpisů v procesu pořizování Z2 URP. V rámci pořizování a zpracovávání návrhu Změny č. 2 ÚRP bylo postupováno dle ustanovení správního řádu, stavebního zákona a ZOZE a schváleného zadání

Poř. č.	Připomínkové místo	Číslo jednací	Článek	AO	Připomínka	Vyhodnocení
					○ pád částí konstrukce ○ únik provozních kapalin ○ šířeni požáru do krajiny ○ kontaminace půdy a vody Není jasné, kdo nese **odpovědnost za škody na zdraví a majetku**. ○ **Kumulace vlivů** ○ sčítáni hluku, zásahů do krajiny a vizuální zátěže ○ dopady více elektráren nejsou vyhodnoceny společně ○ výsledný dopad na životní prostředí i lidi může být výrazně vyšší ○ **Rozpor se zákony ČR a EU** ○ správní řád (zákon č. 500/2004 Sb.) ○ ochrana přírody (zákon č. 114/1992 Sb.) ○ EIA (zákon č. 100/2001 Sb.) ○ ochrana půdy (zákon č. 334/1992 Sb.) ○ stavební zákon (zákon č. 283/2021 Sb.) ○ nesplněni podmínek směrnice EU RED III (nevhodně zvolená lokalita, nevyřešené dopady) ○ návrh může zasahovat do práva na příznivé životní prostředí a ochranu zdraví podle Listiny základních lidských práv a svobod (či. 31, či. 35, či. 11) ○ porušeni principu předběžné opatrnosti (ČI. 191 SFEU), návrh je předkládán bez dostatečných podkladů a při existenci důvodných pochybností o jeho dopadech Navržená oblast **má zásadní střety s přírodou, krajinou, vodou i životem obyvatel**. Tyto problémy nejsou odstraněny, pouze částečně zmirňovány. Návrh nemá dostatečné podklady, neřeší varianty a nehodnotí kumulativní dopady, proto **požaduji vyloučení akcelerační oblasti z návrhu.**	vládou ČR. Vymezení akceleračních oblastí bylo projednáno s obcemi a veřejností v rámci veřejného projednání v souladu s § 96 stavebního zákona. Tím byly zákonné nároky samospráv na zapojení do procesu plně respektovány. Všechny obce a veřejnost měly možnost uplatnit své připomínky od 14. 4. 2026 až do 1. 6. 2026 k návrhu Změny č. 2 ÚRP. V rámci pořizování a zpracovávání návrhu Změny č. 2 ÚRP bylo postupováno dle ustanovení správního řádu, stavebního zákona a ZOZE a schváleného zadání vládou ČR. Vymezení akceleračních oblastí bylo projednáno s obcemi a veřejností v rámci veřejného projednání v souladu s § 96 stavebního zákona. Tím byly zákonné nároky samospráv na zapojení do procesu plně respektovány. Všechny obce a veřejnost měly možnost uplatnit své připomínky od 14. 4. 2026 až do 1. 6. 2026 k návrhu Změny č. 2 ÚRP. § 68 správního řádu se podle § 174 odst. 1 správního řádu použije pro opatření obecné povahy přiměřeně. Soulad s požadavky stavebního zákona je popsán v odůvodnění Změny č. 2 ÚRP v kapitole II.1.b Vyhodnocení souladu s cíli a úkoly územního plánování a s požadavky stavebního zákona. Vymezení AO nemá vliv na vlastnická práva. Při vymezení AO nelze předjímat škody z výstavby a provozu konkrétních záměrů. Odpovědnost za škody má provozovatel větrné elektrárny, který odpovídá za její technický stav a bezpečnost provozu, a to podle občanského zákoníku (zákon č. 89/2012 Sb.). Větrné i fotovoltaické elektrárny jsou běžnou technologií s odhadnutelnými dopady na okolí. Za účelem stanovení možných dopadů akceleračních oblastí bylo provedeno biologické posouzení, posouzení vlivů na udržitelný rozvoj, a za účelem zabránění negativním dopadům nebo jejich zmírnění byla navržena celá řada podmínek v územním opatření, což je v souladu s principem předběžné opatrnosti, který mimo jiné vychází z čl. 191 Smlouvy o fungování Evropské unie (SFEU). Kumulativní posouzení vlivů na životní prostředí a veřejné zdraví bylo v rámci SEA provedeno pro každou AO (viz karty AO v příloze č. 2 SEA) i pro Změnu č. 2 ÚRP jako celek. V rámci ÚO pro všechny AOV byla stanovena podmínka vypracování hlukové studie, do níž budou zahrnuty všechny existující zdroje (např. formou podkladů z měření hluku). Kumulativní vlivy na jiné složky životního prostředí, např. na krajinný ráz, je možno stanovit tam, kde existují prostorově a výškově obdobné stavby a záměry, jako jsou VTE, jinak postrádá hodnocení kumulace smysl. Elektrárny jsou vybaveny detektory námrazy a vibrací, které zastaví provoz. Kromě speciálních nátěrů omezujících vznik námrazy se v případě stavby ve vyšších nadmořských výškách využívá vyhřívání listů rotorů (elektrické či horkovzdušné). Předejdou tak

Poř. č.	Připomínkové místo	Číslo jednací	Článek	AO	Připomínka	Vyhodnocení
						nejen poškození elektrárny, ale také odletování uvolněné námrazy do okolí. V každém případě jde o technický aspekt, který má být zohledněn při povolování konkrétních projektů. V rámci souvisejících územních opatření jsou stanoveny podmínky, které zajišťují ochranu protierozních opatření, funkčních melioračních zařízení, vodních toků a rovněž omezující možné terénní úpravy. Vzhledem k charakteru a rozsahu potenciálních záměrů se při naplnění podmínek nepředpokládá narušení vodního režimu v rámci akceleračních oblastí. Zákon č. 334/1992 Sb., o ochraně zemědělského půdního fondu (ZPF), se na záměry v AO vztahuje v plném rozsahu; orgán ochrany ZPF je v řízení o povolení záměru dotčeným orgánem. Vymezení AO v územním rozvojovém plánu (ÚRP) tento souhlas v žádném případě nenahrazuje. Riziko zhutnění půdy stavební technikou je eliminovatelné správnou organizací staveniště. Součástí územního opatření je rovněž podmínka, která zakazuje poškozování stávajících protierozních opatření. Dále nesmí být narušena funkce stávajících funkčních meliorací, nesmí vznikat neobhospodařovatelné zbytkové zemědělské pozemky a zemědělské pozemky bez přístupu k veřejně přístupné pozemní komunikaci. Na základě vypořádání stanovisek a připomínek byla stanovena podmínka na maximální celkovou plochu pro odnětí ZPF v AO pro záměry OZE. Do ÚO u všech AO pro VTE je zapracována podmínka zpracování hlukové studie a minimalizace shadow flicker efektu (u stroboskopického efektu je minimalizace zajištěna používanými materiály na lopatky VTE). Co se týká infrazvuku, je přítomen všude v prostředí, aniž by se projevoval jeho negativní vliv. U přírůstku infrazvuku z VTE nebyl dosud prokázán významný negativní vliv na veřejné zdraví, studie dále probíhají. Moderními měřicími metodami je již možno infrazvuk měřit, avšak v české legislativě nemá stanoven hlukový limit. Hygienický limit infrazvuku v komunálním prostředí sice není stanoven, ale existuje doporučená hodnota v ČSN ISO 7196 LG=90 dB nebo hladiny prahu slyšení pro jednotlivá frekvenční pásma v ČSN ISO 226. Kumulace hluku z více VTE bude vždy vyhodnocena hlukovou studií a následně ověřena měřením. Kumulace hluku z jiných než stacionárních zdrojů (silnice, železnice, letecká doprava, ...) se nedělá, tyto zdroje mají odlišné limity, proto nejsou kumulativně posuzovány (lze je v hlukové studii pro informaci sečíst). Světelné zatížení je minimalizováno vhodným umístěním a typem signálního světla na VTE tak, aby nebylo zatěžováno jeho okolí. U FVE je světelné zatížení řešeno podmínkami v územním opatřením, kde je stanoveno, že zde nebude trvalé

Poř. č.	Připomínkové místo	Číslo jednací	Článek	AO	Připomínka	Vyhodnocení
						osvětlení u záměrů OZE. Stroboskopický/shadow flicker efekt je eliminován nastavením automatického vypínání VTE v době, kdy by mohl střídající se stín lopatek VTE opakovaně dopadat na obytnou zástavbu - to je ošetřeno v územním opatření pro všechny AO pro VTE. Pro nízkofrekvenční zvuk a infrazvuk z VTE studie nenašly konzistentní důkazy spojující tyto frekvence s významným obtěžováním nebo přímými zdravotními účinky nad rámec normálních hladin zvuku. Projevuje se spíše nocebo efekt (problémy způsobuje očekávání hlukových vlivů, nikoliv vlivy samotné).
773.	Jana Karlová	MMR-32973-2026-81	99czj, 99czk	AOV56, AOV57	**<u>Připomínka k návrhu Změny č. 2 Územního rozvojového plánu ČR (ÚRP ČR)</u>** Podávám připomínku k návrhu vymezení akceleračních oblasti pro větrné elektrárny (VTE) v území: **AOV 56 Vrabčiny a AOV 57 Bílá skála, Plzeňský kraj**. Na základě níže uvedených důvodů **nesouhlasím** s tímto návrhem změny č. 2 ÚRP ČR, který se týká vymezení akceleračních oblasti pro výrobu energie z obnovitelných zdrojů. Uvádím základní **důvody**: ○ **Nedostatky návrhu** ○ návrh není dostatečně odůvodněn a **chybí konkrétní podklady** (zákon č. 500/2004 Sb.) ○ nebyly dostatečně posouzeny **dopady na životní prostředí** (zákon č. 100/2001 Sb.) ○ hrozí **narušení krajiny a přírody** (zákon č. 114/1992 Sb.) ○ návrh **nerespektuje ochranu hodnot území a kvalitu bydlení** (zákon č. 283/2021 Sb.) ○ nebyly posouzeny jiné **varianty řešení, zejména využiti brownfieldů** (opuštěných a již narušených ploch) a návrh tak neodůvodněně zasahuje do volné krajiny ○ vychází **pouze z expertních odhadů** (počet věži, výkon, rozmístěni) ○ návrh **řeší problémy až dodatečně**, místo aby jim předešel ○ nejsou dostatečně vyhodnoceny **kumulativní dopady více záměrů v území** ○ **Příroda a krajina** ○ výskyt chráněných druhů (ptáci, netopýři) a zásah do migračních tras ○ narušeni prvků ÚSES (biokoridory) ○ zásadní změna krajiny a její industrializace ○ dominantní stavby (až cca 250 m vysoké) viditelné na velké vzdálenosti ○ chybí posouzení nočního osvětlení ○ nedostatečně řešen kumulativní vliv vice větrných elektráren ○ **Voda a klima** ○ narušeni vsakováni vody do půdy a změna odtokových poměrů ○ zhoršeni schopnosti krajiny zadržovat vodu a riziko vysychání krajiny ○ nedostatečné odstupy od vodních toků ○ chybí posouzení vlivu na mikroklima ○ **Zemědělská půda** ○ zábor a znehodnoceni kvalitní půdy ○ možné zásahy do půd I. a II. třídy ochrany (nejcennější půdy) ○ zhutněni půdy a zvýšení eroze a rozdělení (fragmentace) pozemků ○ nejasný stav a poškozeni meliorací ○ **Dopady na obyvatele** ○ hluk a jeho dlouhodobý vliv ○ blikání stínů (stroboskopický efekt) ○ změna charakteru bydlení ○ pokles hodnoty nemovitosti ○ není dostatečně vysvětleno, jak byla stanovena vzdálenost od obytné zástavby ○ **Technická a bezpečnostní rizika**	***Akceptováno částečně.*** *Akcelerační oblast AOV56 – Vrabčiny byla redukována.* *Akcelerační oblast AOV57 – Bílá Skála je vymezena v souladu se zákonem č. 249/2025 Sb. (ZOZE) a nařízením vlády č. 507/2025 Sb.* Akcelerační oblasti AOV56 – Vrabčiny a AOV57 – Bílá Skála jsou vymezeny v souladu s podmínkami zákona č. 249/2025 Sb. a nařízení vlády č. 507/2025 Sb. a nejsou umístěny v lokalitách soustavy Natura 2000, ve zvláště chráněných územích ani v jejich ochranných pásmech. Vlivy vymezení obou akceleračních oblastí na přírodu a krajinu, biodiverzitu, prvky ÚSES, zemědělský půdní fond, vodní režim a obyvatele přilehlých obcí byly posouzeny v rámci vyhodnocení vlivů návrhu Změny č. 2 ÚRP na životní prostředí a na udržitelný rozvoj území (SEA/VVURÚ), přičemž kumulativní vlivy obou oblastí v daném území byly výslovně vyhodnoceny jako součást tohoto posouzení; závěry SEA/VVURÚ neidentifikovaly závažné negativní vlivy bránící vymezení těchto oblastí. Pro každou z akceleračních oblastí bylo zpracováno biologické posouzení podle § 11 odst. 3, resp. 4 ZOZE, jehož výsledky jsou promítnuty do podmínek územních opatření Z2 ÚRP zajišťujících ochranu biotopů chráněných druhů ptáků a netopýrů a zachování funkčnosti prvků ÚSES. Plošný rozsah akcelerační oblasti AOV56 Vrabčiny byl v průběhu přípravy návrhu redukován na základě výsledků uvedených posouzení. Konkrétní záměry v akceleračních oblastech budou povoleny v navazujících řízeních dle stavebního zákona, kde budou hodnoceny jejich dopady na zemědělský půdní fond, vodní režim, hlukovou situaci a bezpečnost; tyto záměry jsou osvobozeny od posuzování vlivů na životní prostředí (EIA) podle § 28 zákona č. 249/2025 Sb. Námitky o rozporu návrhu s právními předpisy ČR a EU, včetně zákona č. 100/2001 Sb. a směrnice RED III, neprokázaly skutečné porušení těchto předpisů v procesu pořizování Z2 URP. V rámci pořizování a zpracovávání návrhu Změny č. 2 ÚRP bylo postupováno dle ustanovení správního řádu,

Poř. č.	Připomínkové místo	Číslo jednací	Článek	AO	Připomínka	Vyhodnocení
					○ odlet ledu z rotorů v zimě ○ zásah bleskem ○ požáry zařízeni (obtížně zvládnutelné zásahy) ○ pád částí konstrukce ○ únik provozních kapalin ○ šířeni požáru do krajiny ○ kontaminace půdy a vody Není jasné, kdo nese **odpovědnost za škody na zdraví a majetku**. ○ **Kumulace vlivů** ○ sčítáni hluku, zásahů do krajiny a vizuální zátěže ○ dopady více elektráren nejsou vyhodnoceny společně ○ výsledný dopad na životní prostředí i lidi může být výrazně vyšší ○ **Rozpor se zákony ČR a EU** ○ správní řád (zákon č. 500/2004 Sb.) ○ ochrana přírody (zákon č. 114/1992 Sb.) ○ EIA (zákon č. 100/2001 Sb.) ○ ochrana půdy (zákon č. 334/1992 Sb.) ○ stavební zákon (zákon č. 283/2021 Sb.) ○ nesplněni podmínek směrnice EU RED III (nevhodně zvolená lokalita, nevyřešené dopady) ○ návrh může zasahovat do práva na příznivé životní prostředí a ochranu zdraví podle Listiny základních lidských práv a svobod (či. 31, či. 35, či. 11) ○ porušeni principu předběžné opatrnosti (ČI. 191 SFEU), návrh je předkládán bez dostatečných podkladů a při existenci důvodných pochybností o jeho dopadech Navržená oblast **má zásadní střety s přírodou, krajinou, vodou i životem obyvatel**. Tyto problémy nejsou odstraněny, pouze částečně zmirňovány. Návrh nemá dostatečné podklady, neřeší varianty a nehodnotí kumulativní dopady, proto **požaduji vyloučení akcelerační oblasti z návrhu.**	stavebního zákona a ZOZE a schváleného zadání vládou ČR. Vymezení akceleračních oblastí bylo projednáno s obcemi a veřejností v rámci veřejného projednání v souladu s § 96 stavebního zákona. Tím byly zákonné nároky samospráv na zapojení do procesu plně respektovány. Všechny obce a veřejnost měly možnost uplatnit své připomínky od 14. 4. 2026 až do 1. 6. 2026 k návrhu Změny č. 2 ÚRP. V rámci pořizování a zpracovávání návrhu Změny č. 2 ÚRP bylo postupováno dle ustanovení správního řádu, stavebního zákona a ZOZE a schváleného zadání vládou ČR. Vymezení akceleračních oblastí bylo projednáno s obcemi a veřejností v rámci veřejného projednání v souladu s § 96 stavebního zákona. Tím byly zákonné nároky samospráv na zapojení do procesu plně respektovány. Všechny obce a veřejnost měly možnost uplatnit své připomínky od 14. 4. 2026 až do 1. 6. 2026 k návrhu Změny č. 2 ÚRP. § 68 správního řádu se podle § 174 odst. 1 správního řádu použije pro opatření obecné povahy přiměřeně. Soulad s požadavky stavebního zákona je popsán v odůvodnění Změny č. 2 ÚRP v kapitole II.1.b Vyhodnocení souladu s cíli a úkoly územního plánování a s požadavky stavebního zákona. Vymezení AO nemá vliv na vlastnická práva. Při vymezení AO nelze předjímat škody z výstavby a provozu konkrétních záměrů. Odpovědnost za škody má provozovatel větrné elektrárny, který odpovídá za její technický stav a bezpečnost provozu, a to podle občanského zákoníku (zákon č. 89/2012 Sb.). Větrné i fotovoltaické elektrárny jsou běžnou technologií s odhadnutelnými dopady na okolí. Za účelem stanovení možných dopadů akceleračních oblastí bylo provedeno biologické posouzení, posouzení vlivů na udržitelný rozvoj, a za účelem zabránění negativním dopadům nebo jejich zmírnění byla navržena celá řada podmínek v územním opatření, což je v souladu s principem předběžné opatrnosti, který mimo jiné vychází z čl. 191 Smlouvy o fungování Evropské unie (SFEU). Kumulativní posouzení vlivů na životní prostředí a veřejné zdraví bylo v rámci SEA provedeno pro každou AO (viz karty AO v příloze č. 2 SEA) i pro Změnu č. 2 ÚRP jako celek. V rámci ÚO pro všechny AOV byla stanovena podmínka vypracování hlukové studie, do níž budou zahrnuty všechny existující zdroje (např. formou podkladů z měření hluku). Kumulativní vlivy na jiné složky životního prostředí, např. na krajinný ráz, je možno stanovit tam, kde existují prostorově a výškově obdobné stavby a záměry, jako jsou VTE, jinak postrádá hodnocení kumulace smysl. Elektrárny jsou vybaveny detektory námrazy a vibrací, které zastaví provoz. Kromě speciálních nátěrů omezujících vznik námrazy se v případě stavby ve vyšších nadmořských výškách využívá vyhřívání listů

Poř. č.	Připomínkové místo	Číslo jednací	Článek	AO	Připomínka	Vyhodnocení
						rotorů (elektrické či horkovzdušné). Předejdou tak nejen poškození elektrárny, ale také odletování uvolněné námrazy do okolí. V každém případě jde o technický aspekt, který má být zohledněn při povolování konkrétních projektů. V rámci souvisejících územních opatření jsou stanoveny podmínky, které zajišťují ochranu protierozních opatření, funkčních melioračních zařízení, vodních toků a rovněž omezující možné terénní úpravy. Vzhledem k charakteru a rozsahu potenciálních záměrů se při naplnění podmínek nepředpokládá narušení vodního režimu v rámci akceleračních oblastí. Zákon č. 334/1992 Sb., o ochraně zemědělského půdního fondu (ZPF), se na záměry v AO vztahuje v plném rozsahu; orgán ochrany ZPF je v řízení o povolení záměru dotčeným orgánem. Vymezení AO v územním rozvojovém plánu (ÚRP) tento souhlas v žádném případě nenahrazuje. Riziko zhutnění půdy stavební technikou je eliminovatelné správnou organizací staveniště. Součástí územního opatření je rovněž podmínka, která zakazuje poškozování stávajících protierozních opatření. Dále nesmí být narušena funkce stávajících funkčních meliorací, nesmí vznikat neobhospodařovatelné zbytkové zemědělské pozemky a zemědělské pozemky bez přístupu k veřejně přístupné pozemní komunikaci. Na základě vypořádání stanovisek a připomínek byla stanovena podmínka na maximální celkovou plochu pro odnětí ZPF v AO pro záměry OZE. Do ÚO u všech AO pro VTE je zapracována podmínka zpracování hlukové studie a minimalizace shadow flicker efektu (u stroboskopického efektu je minimalizace zajištěna používanými materiály na lopatky VTE). Co se týká infrazvuku, je přítomen všude v prostředí, aniž by se projevoval jeho negativní vliv. U přírůstku infrazvuku z VTE nebyl dosud prokázán významný negativní vliv na veřejné zdraví, studie dále probíhají. Moderními měřicími metodami je již možno infrazvuk měřit, avšak v české legislativě nemá stanoven hlukový limit. Hygienický limit infrazvuku v komunálním prostředí sice není stanoven, ale existuje doporučená hodnota v ČSN ISO 7196 LG=90 dB nebo hladiny prahu slyšení pro jednotlivá frekvenční pásma v ČSN ISO 226. Kumulace hluku z více VTE bude vždy vyhodnocena hlukovou studií a následně ověřena měřením. Kumulace hluku z jiných než stacionárních zdrojů (silnice, železnice, letecká doprava, ...) se nedělá, tyto zdroje mají odlišné limity, proto nejsou kumulativně posuzovány (lze je v hlukové studii pro informaci sečíst). Světelné zatížení je minimalizováno vhodným umístěním a typem signálního světla na VTE tak, aby nebylo zatěžováno jeho okolí. U FVE je světelné zatížení řešeno podmínkami v územním

Poř. č.	Připomínkové místo	Číslo jednací	Článek	AO	Připomínka	Vyhodnocení
						opatřením, kde je stanoveno, že zde nebude trvalé osvětlení u záměrů OZE. Stroboskopický/shadow flicker efekt je eliminován nastavením automatického vypínání VTE v době, kdy by mohl střídající se stín lopatek VTE opakovaně dopadat na obytnou zástavbu - to je ošetřeno v územním opatření pro všechny AO pro VTE. Pro nízkofrekvenční zvuk a infrazvuk z VTE studie nenašly konzistentní důkazy spojující tyto frekvence s významným obtěžováním nebo přímými zdravotními účinky nad rámec normálních hladin zvuku. Projevuje se spíše nocebo efekt (problémy způsobuje očekávání hlukových vlivů, nikoliv vlivy samotné).
774.	Jiří Karel	MMR-32978-2026-81	99czj, 99czk	AOV56, AOV57	**Připomínka k návrhu Změny č. 2 Územního rozvojového plánu ČR (ÚRP ČR)** Podávám připomínku k návrhu vymezení akceleračních oblasti pro větrné elektrárny (VTE) v území: **AOV 56 Vrabčiny a AOV 57 Bílá skála, Plzeňský kraj**. Na základě níže uvedených důvodů **nesouhlasím** s tímto návrhem změny č. 2 ÚRP ČR, který se týká vymezení akceleračních oblasti pro výrobu energie z obnovitelných zdrojů. Uvádím základní **důvody**: ○ **Nedostatky návrhu** ○ návrh není dostatečně odůvodněn a **chybí konkrétní podklady** (zákon č. 500/2004 Sb.) ○ nebyly dostatečně posouzeny **dopady na životní prostředí** (zákon č. 100/2001 Sb.) ○ hrozí **narušení krajiny a přírody** (zákon č. 114/1992 Sb.) ○ návrh **nerespektuje ochranu hodnot území a kvalitu bydlení** (zákon č. 283/2021 Sb.) ○ nebyly posouzeny jiné **varianty řešení, zejména využiti brownfieldů** (opuštěných a již narušených ploch) a návrh tak neodůvodněně zasahuje do volné krajiny ○ vychází **pouze z expertních odhadů** (počet věži, výkon, rozmístěni) ○ návrh **řeší problémy až dodatečně**, místo aby jim předešel ○ nejsou dostatečně vyhodnoceny **kumulativní dopady více záměrů v území** ○ **Příroda a krajina** ○ výskyt chráněných druhů (ptáci, netopýři) a zásah do migračních tras ○ narušeni prvků ÚSES (biokoridory) ○ zásadní změna krajiny a její industrializace ○ dominantní stavby (až cca 250 m vysoké) viditelné na velké vzdálenosti ○ chybí posouzení nočního osvětlení ○ nedostatečně řešen kumulativní vliv vice větrných elektráren ○ **Voda a klima** ○ narušeni vsakováni vody do půdy a změna odtokových poměrů ○ zhoršeni schopnosti krajiny zadržovat vodu a riziko vysychání krajiny ○ nedostatečné odstupy od vodních toků ○ chybí posouzení vlivu na mikroklima ○ **Zemědělská půda** ○ zábor a znehodnoceni kvalitní půdy ○ možné zásahy do půd I. a II. třídy ochrany (nejcennější půdy) ○ zhutněni půdy a zvýšení eroze a rozdělení (fragmentace) pozemků ○ nejasný stav a poškozeni meliorací ○ **Dopady na obyvatele** ○ hluk a jeho dlouhodobý vliv ○ blikání stínů (stroboskopický efekt) ○ změna charakteru bydlení ○ pokles hodnoty nemovitosti ○ není dostatečně vysvětleno, jak byla stanovena vzdálenost od obytné zástavby	***Akceptováno částečně.*** *Akcelerační oblast AOV56 – Vrabčiny byla redukována.* *Akcelerační oblast AOV57 – Bílá Skála je vymezena v souladu se zákonem č. 249/2025 Sb. (ZOZE) a nařízením vlády č. 507/2025 Sb.* Akcelerační oblasti AOV56 – Vrabčiny a AOV57 – Bílá skála jsou vymezeny v souladu se zákonem č. 249/2025 Sb. a nařízením vlády č. 507/2025 Sb. Vlivy vymezení obou akceleračních oblastí na životní prostředí včetně vlivů na chráněné druhy živočichů, prvky ÚSES, krajinný ráz, vodní režim a zemědělský půdní fond byly posouzeny v rámci SEA a VVURÚ; závěry posouzení neprokázaly existenci závažných negativních vlivů vylučujících vymezení těchto oblastí. Pro každou akcelerační oblast bylo zpracováno biologické posouzení podle § 11 odst. 3, resp. 4 ZOZE a jeho výsledky jsou promítnuty do podmínek územních opatření Změny č. 2 ÚRP, která zajišťují ochranu chráněných druhů ptactva a netopýrů i zachování funkčnosti prvků ÚSES. Kumulativní vlivy záměrů větrných elektráren v území, včetně sčítání hlukové zátěže a vizuálních vlivů, byly hodnoceny v rámci SEA/VVURÚ jako celku; v reakci na identifikované střety byla akcelerační oblast AOV56 Vrabčiny v průběhu přípravy plošně zmenšena. Konkrétní záměry větrných elektráren budou povoleny v navazujících řízeních dle stavebního zákona bez posouzení EIA, přičemž v těchto řízeních budou uplatněny zákonné hygienické limity pro hluk a stroboskopický efekt a posouzena veškerá bezpečnostní rizika. Namítaný rozpor s právními předpisy České republiky ani porušení principu předběžné opatrnosti dle čl. 191 SFEU nebyly shledány; vymezení akceleračních oblastí plně odpovídá požadavkům směrnice RED III a jejímu přenosu do českého právního řádu zákonem č. 249/2025 Sb. Námitky o rozporu návrhu s právními předpisy ČR a EU, včetně zákona č. 100/2001 Sb. a směrnice RED

Poř. č.	Připomínkové místo	Číslo jednací	Článek	AO	Připomínka	Vyhodnocení
					○ **Technická a bezpečnostní rizika** ○ odlet ledu z rotorů v zimě ○ zásah bleskem ○ požáry zařízeni (obtížně zvládnutelné zásahy) ○ pád částí konstrukce ○ únik provozních kapalin ○ šířeni požáru do krajiny ○ kontaminace půdy a vody Není jasné, kdo nese **odpovědnost za škody na zdraví a majetku**. ○ **Kumulace vlivů** ○ sčítáni hluku, zásahů do krajiny a vizuální zátěže ○ dopady více elektráren nejsou vyhodnoceny společně ○ výsledný dopad na životní prostředí i lidi může být výrazně vyšší ○ **Rozpor se zákony ČR a EU** ○ správní řád (zákon č. 500/2004 Sb.) ○ ochrana přírody (zákon č. 114/1992 Sb.) ○ EIA (zákon č. 100/2001 Sb.) ○ ochrana půdy (zákon č. 334/1992 Sb.) ○ stavební zákon (zákon č. 283/2021 Sb.) ○ nesplněni podmínek směrnice EU RED III (nevhodně zvolená lokalita, nevyřešené dopady) ○ návrh může zasahovat do práva na příznivé životní prostředí a ochranu zdraví podle Listiny základních lidských práv a svobod (či. 31, či. 35, či. 11) ○ porušeni principu předběžné opatrnosti (ČI. 191 SFEU), návrh je předkládán bez dostatečných podkladů a při existenci důvodných pochybností o jeho dopadech Navržená oblast **má zásadní střety s přírodou, krajinou, vodou i životem obyvatel**. Tyto problémy nejsou odstraněny, pouze částečně zmirňovány. Návrh nemá dostatečné podklady, neřeší varianty a nehodnotí kumulativní dopady, proto **požaduji vyloučení akcelerační oblasti z návrhu.**	III, neprokázaly skutečné porušení těchto předpisů v procesu pořizování Z2 URP. V rámci pořizování a zpracovávání návrhu Změny č. 2 ÚRP bylo postupováno dle ustanovení správního řádu, stavebního zákona a ZOZE a schváleného zadání vládou ČR. Vymezení akceleračních oblastí bylo projednáno s obcemi a veřejností v rámci veřejného projednání v souladu s § 96 stavebního zákona. Tím byly zákonné nároky samospráv na zapojení do procesu plně respektovány. Všechny obce a veřejnost měly možnost uplatnit své připomínky od 14. 4. 2026 až do 1. 6. 2026 k návrhu Změny č. 2 ÚRP. V rámci pořizování a zpracovávání návrhu Změny č. 2 ÚRP bylo postupováno dle ustanovení správního řádu, stavebního zákona a ZOZE a schváleného zadání vládou ČR. Vymezení akceleračních oblastí bylo projednáno s obcemi a veřejností v rámci veřejného projednání v souladu s § 96 stavebního zákona. Tím byly zákonné nároky samospráv na zapojení do procesu plně respektovány. Všechny obce a veřejnost měly možnost uplatnit své připomínky od 14. 4. 2026 až do 1. 6. 2026 k návrhu Změny č. 2 ÚRP. § 68 správního řádu se podle § 174 odst. 1 správního řádu použije pro opatření obecné povahy přiměřeně. Soulad s požadavky stavebního zákona je popsán v odůvodnění Změny č. 2 ÚRP v kapitole II.1.b Vyhodnocení souladu s cíli a úkoly územního plánování a s požadavky stavebního zákona. Vymezení AO nemá vliv na vlastnická práva. Při vymezení AO nelze předjímat škody z výstavby a provozu konkrétních záměrů. Odpovědnost za škody má provozovatel větrné elektrárny, který odpovídá za její technický stav a bezpečnost provozu, a to podle občanského zákoníku (zákon č. 89/2012 Sb.). Větrné i fotovoltaické elektrárny jsou běžnou technologií s odhadnutelnými dopady na okolí. Za účelem stanovení možných dopadů akceleračních oblastí bylo provedeno biologické posouzení, posouzení vlivů na udržitelný rozvoj, a za účelem zabránění negativním dopadům nebo jejich zmírnění byla navržena celá řada podmínek v územním opatření, což je v souladu s principem předběžné opatrnosti, který mimo jiné vychází z čl. 191 Smlouvy o fungování Evropské unie (SFEU). Kumulativní posouzení vlivů na životní prostředí a veřejné zdraví bylo v rámci SEA provedeno pro každou AO (viz karty AO v příloze č. 2 SEA) i pro Změnu č. 2 ÚRP jako celek. V rámci ÚO pro všechny AOV byla stanovena podmínka vypracování hlukové studie, do níž budou zahrnuty všechny existující zdroje (např. formou podkladů z měření hluku). Kumulativní vlivy na jiné složky životního prostředí, např. na krajinný ráz, je možno stanovit tam, kde existují prostorově a výškově

Poř. č.	Připomínkové místo	Číslo jednací	Článek	AO	Připomínka	Vyhodnocení
						obdobné stavby a záměry, jako jsou VTE, jinak postrádá hodnocení kumulace smysl. Elektrárny jsou vybaveny detektory námrazy a vibrací, které zastaví provoz. Kromě speciálních nátěrů omezujících vznik námrazy se v případě stavby ve vyšších nadmořských výškách využívá vyhřívání listů rotorů (elektrické či horkovzdušné). Předejdou tak nejen poškození elektrárny, ale také odletování uvolněné námrazy do okolí. V každém případě jde o technický aspekt, který má být zohledněn při povolování konkrétních projektů. V rámci souvisejících územních opatření jsou stanoveny podmínky, které zajišťují ochranu protierozních opatření, funkčních melioračních zařízení, vodních toků a rovněž omezující možné terénní úpravy. Vzhledem k charakteru a rozsahu potenciálních záměrů se při naplnění podmínek nepředpokládá narušení vodního režimu v rámci akceleračních oblastí. Zákon č. 334/1992 Sb., o ochraně zemědělského půdního fondu (ZPF), se na záměry v AO vztahuje v plném rozsahu; orgán ochrany ZPF je v řízení o povolení záměru dotčeným orgánem. Vymezení AO v územním rozvojovém plánu (ÚRP) tento souhlas v žádném případě nenahrazuje. Riziko zhutnění půdy stavební technikou je eliminovatelné správnou organizací staveniště. Součástí územního opatření je rovněž podmínka, která zakazuje poškozování stávajících protierozních opatření. Dále nesmí být narušena funkce stávajících funkčních meliorací, nesmí vznikat neobhospodařovatelné zbytkové zemědělské pozemky a zemědělské pozemky bez přístupu k veřejně přístupné pozemní komunikaci. Na základě vypořádání stanovisek a připomínek byla stanovena podmínka na maximální celkovou plochu pro odnětí ZPF v AO pro záměry OZE. Do ÚO u všech AO pro VTE je zapracována podmínka zpracování hlukové studie a minimalizace shadow flicker efektu (u stroboskopického efektu je minimalizace zajištěna používanými materiály na lopatky VTE). Co se týká infrazvuku, je přítomen všude v prostředí, aniž by se projevoval jeho negativní vliv. U přírůstku infrazvuku z VTE nebyl dosud prokázán významný negativní vliv na veřejné zdraví, studie dále probíhají. Moderními měřicími metodami je již možno infrazvuk měřit, avšak v české legislativě nemá stanoven hlukový limit. Hygienický limit infrazvuku v komunálním prostředí sice není stanoven, ale existuje doporučená hodnota v ČSN ISO 7196 LG=90 dB nebo hladiny prahu slyšení pro jednotlivá frekvenční pásma v ČSN ISO 226. Kumulace hluku z více VTE bude vždy vyhodnocena hlukovou studií a následně ověřena měřením. Kumulace hluku z jiných než stacionárních zdrojů (silnice, železnice, letecká doprava, ...) se

Poř. č.	Připomínkové místo	Číslo jednací	Článek	AO	Připomínka	Vyhodnocení
						nedělá, tyto zdroje mají odlišné limity, proto nejsou kumulativně posuzovány (lze je v hlukové studii pro informaci sečíst). Světelné zatížení je minimalizováno vhodným umístěním a typem signálního světla na VTE tak, aby nebylo zatěžováno jeho okolí. U FVE je světelné zatížení řešeno podmínkami v územním opatřením, kde je stanoveno, že zde nebude trvalé osvětlení u záměrů OZE. Stroboskopický/shadow flicker efekt je eliminován nastavením automatického vypínání VTE v době, kdy by mohl střídající se stín lopatek VTE opakovaně dopadat na obytnou zástavbu - to je ošetřeno v územním opatření pro všechny AO pro VTE. Pro nízkofrekvenční zvuk a infrazvuk z VTE studie nenašly konzistentní důkazy spojující tyto frekvence s významným obtěžováním nebo přímými zdravotními účinky nad rámec normálních hladin zvuku. Projevuje se spíše nocebo efekt (problémy způsobuje očekávání hlukových vlivů, nikoliv vlivy samotné).
775.	Miloslava Ježková	MMR-32982-2026-81	99czj, 99czk	AOV56, AOV57	**<u>Připomínka k návrhu Změny č. 2 Územního rozvojového plánu ČR (ÚRP ČR)</u>** Podávám připomínku k návrhu vymezení akceleračních oblasti pro větrné elektrárny (VTE) v území: **AOV 56 Vrabčiny a AOV 57 Bílá skála, Plzeňský kraj**. Na základě níže uvedených důvodů **nesouhlasím** s tímto návrhem změny č. 2 ÚRP ČR, který se týká vymezení akceleračních oblasti pro výrobu energie z obnovitelných zdrojů. Uvádím základní **důvody**: ○ **Nedostatky návrhu** ○ návrh není dostatečně odůvodněn a **chybí konkrétní podklady** (zákon č. 500/2004 Sb.) ○ nebyly dostatečně posouzeny **dopady na životní prostředí** (zákon č. 100/2001 Sb.) ○ hrozí **narušení krajiny a přírody** (zákon č. 114/1992 Sb.) ○ návrh **nerespektuje ochranu hodnot území a kvalitu bydlení** (zákon č. 283/2021 Sb.) ○ nebyly posouzeny jiné **varianty řešení, zejména využiti brownfieldů** (opuštěných a již narušených ploch) a návrh tak neodůvodněně zasahuje do volné krajiny ○ vychází **pouze z expertních odhadů** (počet věži, výkon, rozmístěni) ○ návrh **řeší problémy až dodatečně**, místo aby jim předešel ○ nejsou dostatečně vyhodnoceny **kumulativní dopady více záměrů v území** ○ **Příroda a krajina** ○ výskyt chráněných druhů (ptáci, netopýři) a zásah do migračních tras ○ narušeni prvků ÚSES (biokoridory) ○ zásadní změna krajiny a její industrializace ○ dominantní stavby (až cca 250 m vysoké) viditelné na velké vzdálenosti ○ chybí posouzení nočního osvětlení ○ nedostatečně řešen kumulativní vliv vice větrných elektráren ○ **Voda a klima** ○ narušeni vsakováni vody do půdy a změna odtokových poměrů ○ zhoršeni schopnosti krajiny zadržovat vodu a riziko vysychání krajiny ○ nedostatečné odstupy od vodních toků ○ chybí posouzení vlivu na mikroklima ○ **Zemědělská půda** ○ zábor a znehodnoceni kvalitní půdy ○ možné zásahy do půd I. a II. třídy ochrany (nejcennější půdy) ○ zhutněni půdy a zvýšení eroze a rozdělení (fragmentace) pozemků ○ nejasný stav a poškozeni meliorací	***Akceptováno částečně.*** *Akcelerační oblast AOV56 – Vrabčiny byla redukována.* *Akcelerační oblast AOV57 – Bílá Skála je vymezena v souladu se zákonem č. 249/2025 Sb. (ZOZE) a nařízením vlády č. 507/2025 Sb.* Vymezení akceleračních oblastí AOV56 Vrabčiny a AOV57 Bílá skála vychází z komplexní analýzy území provedené v rámci posouzení vlivů návrhu Změny č. 2 ÚRP na životní prostředí (SEA) a na udržitelný rozvoj území (VVURÚ), přičemž vlivy na přírodu, biodiverzitu, prvky ÚSES, chráněné druhy živočichů, zemědělskou půdu a vodní režim byly vyhodnoceny a nebyly zjištěny nepřijatelné negativní vlivy bránící vymezení oblastí. Pro každou z akceleračních oblastí bylo zpracováno biologické posouzení podle § 11 ZOZE, jehož výsledky jsou promítnuty do podmínek územních opatření zajišťujících ochranu chráněných druhů ptáků a netopýrů, prvků ÚSES a krajinného rázu. Akcelerační oblast AOV56 Vrabčiny byla v průběhu přípravy plošně zmenšena s ohledem na výsledky environmentálního posouzení; akcelerační oblast AOV57 Bílá skála zákonné podmínky pro vymezení splňuje bez dalších úprav. Kumulativní vlivy souboru akceleračních oblastí jako celku, včetně sčítání hluku a vizuálních dopadů, byly hodnoceny v rámci SEA/VVURÚ; tvrzení o nedostatečném posouzení kumulativních vlivů a alternativních lokalit proto není důvodné. Konkrétní posouzení hlukové zátěže, stroboskopického efektu, bezpečnostních rizik, dopadů na zemědělskou půdu a vodní režim proběhne v navazujících řízeních při umísťování a povolování jednotlivých záměrů dle stavebního zákona; záměry v akceleračních oblastech jsou osvobozeny od EIA podle § 28 zákona č. 249/2025 Sb.

Poř. č.	Připomínkové místo	Číslo jednací	Článek	AO	Připomínka	Vyhodnocení
					○ **Dopady na obyvatele** ○ hluk a jeho dlouhodobý vliv ○ blikání stínů (stroboskopický efekt) ○ změna charakteru bydlení ○ pokles hodnoty nemovitosti ○ není dostatečně vysvětleno, jak byla stanovena vzdálenost od obytné zástavby ○ **Technická a bezpečnostní rizika** ○ odlet ledu z rotorů v zimě ○ zásah bleskem ○ požáry zařízeni (obtížně zvládnutelné zásahy) ○ pád částí konstrukce ○ únik provozních kapalin ○ šířeni požáru do krajiny ○ kontaminace půdy a vody Není jasné, kdo nese **odpovědnost za škody na zdraví a majetku**. ○ **Kumulace vlivů** ○ sčítáni hluku, zásahů do krajiny a vizuální zátěže ○ dopady více elektráren nejsou vyhodnoceny společně ○ výsledný dopad na životní prostředí i lidi může být výrazně vyšší ○ **Rozpor se zákony ČR a EU** ○ správní řád (zákon č. 500/2004 Sb.) ○ ochrana přírody (zákon č. 114/1992 Sb.) ○ EIA (zákon č. 100/2001 Sb.) ○ ochrana půdy (zákon č. 334/1992 Sb.) ○ stavební zákon (zákon č. 283/2021 Sb.) ○ nesplněni podmínek směrnice EU RED III (nevhodně zvolená lokalita, nevyřešené dopady) ○ návrh může zasahovat do práva na příznivé životní prostředí a ochranu zdraví podle Listiny základních lidských práv a svobod (či. 31, či. 35, či. 11) ○ porušeni principu předběžné opatrnosti (ČI. 191 SFEU), návrh je předkládán bez dostatečných podkladů a při existenci důvodných pochybností o jeho dopadech Navržená oblast **má zásadní střety s přírodou, krajinou, vodou i životem obyvatel**. Tyto problémy nejsou odstraněny, pouze částečně zmirňovány. Návrh nemá dostatečné podklady, neřeší varianty a nehodnotí kumulativní dopady, proto **požaduji vyloučení akcelerační oblasti z návrhu.**	Námitky o rozporu návrhu s právními předpisy ČR a EU, včetně zákona č. 100/2001 Sb. a směrnice RED III, neprokázaly skutečné porušení těchto předpisů v procesu pořizování Z2 URP. V rámci pořizování a zpracovávání návrhu Změny č. 2 ÚRP bylo postupováno dle ustanovení správního řádu, stavebního zákona a ZOZE a schváleného zadání vládou ČR. Vymezení akceleračních oblastí bylo projednáno s obcemi a veřejností v rámci veřejného projednání v souladu s § 96 stavebního zákona. Tím byly zákonné nároky samospráv na zapojení do procesu plně respektovány. Všechny obce a veřejnost měly možnost uplatnit své připomínky od 14. 4. 2026 až do 1. 6. 2026 k návrhu Změny č. 2 ÚRP. V rámci pořizování a zpracovávání návrhu Změny č. 2 ÚRP bylo postupováno dle ustanovení správního řádu, stavebního zákona a ZOZE a schváleného zadání vládou ČR. Vymezení akceleračních oblastí bylo projednáno s obcemi a veřejností v rámci veřejného projednání v souladu s § 96 stavebního zákona. Tím byly zákonné nároky samospráv na zapojení do procesu plně respektovány. Všechny obce a veřejnost měly možnost uplatnit své připomínky od 14. 4. 2026 až do 1. 6. 2026 k návrhu Změny č. 2 ÚRP. § 68 správního řádu se podle § 174 odst. 1 správního řádu použije pro opatření obecné povahy přiměřeně. Soulad s požadavky stavebního zákona je popsán v odůvodnění Změny č. 2 ÚRP v kapitole II.1.b Vyhodnocení souladu s cíli a úkoly územního plánování a s požadavky stavebního zákona. Vymezení AO nemá vliv na vlastnická práva. Při vymezení AO nelze předjímat škody z výstavby a provozu konkrétních záměrů. Odpovědnost za škody má provozovatel větrné elektrárny, který odpovídá za její technický stav a bezpečnost provozu, a to podle občanského zákoníku (zákon č. 89/2012 Sb.). Větrné i fotovoltaické elektrárny jsou běžnou technologií s odhadnutelnými dopady na okolí. Za účelem stanovení možných dopadů akceleračních oblastí bylo provedeno biologické posouzení, posouzení vlivů na udržitelný rozvoj, a za účelem zabránění negativním dopadům nebo jejich zmírnění byla navržena celá řada podmínek v územním opatření, což je v souladu s principem předběžné opatrnosti, který mimo jiné vychází z čl. 191 Smlouvy o fungování Evropské unie (SFEU). Kumulativní posouzení vlivů na životní prostředí a veřejné zdraví bylo v rámci SEA provedeno pro každou AO (viz karty AO v příloze č. 2 SEA) i pro Změnu č. 2 ÚRP jako celek. V rámci ÚO pro všechny AOV byla stanovena podmínka vypracování hlukové studie, do níž budou zahrnuty všechny existující zdroje (např. formou podkladů z měření hluku). Kumulativní vlivy na jiné složky životního prostředí, např. na krajinný ráz, je možno stanovit tam, kde existují prostorově a výškově

Poř. č.	Připomínkové místo	Číslo jednací	Článek	AO	Připomínka	Vyhodnocení
						obdobné stavby a záměry, jako jsou VTE, jinak postrádá hodnocení kumulace smysl. Elektrárny jsou vybaveny detektory námrazy a vibrací, které zastaví provoz. Kromě speciálních nátěrů omezujících vznik námrazy se v případě stavby ve vyšších nadmořských výškách využívá vyhřívání listů rotorů (elektrické či horkovzdušné). Předejdou tak nejen poškození elektrárny, ale také odletování uvolněné námrazy do okolí. V každém případě jde o technický aspekt, který má být zohledněn při povolování konkrétních projektů. V rámci souvisejících územních opatření jsou stanoveny podmínky, které zajišťují ochranu protierozních opatření, funkčních melioračních zařízení, vodních toků a rovněž omezující možné terénní úpravy. Vzhledem k charakteru a rozsahu potenciálních záměrů se při naplnění podmínek nepředpokládá narušení vodního režimu v rámci akceleračních oblastí. Zákon č. 334/1992 Sb., o ochraně zemědělského půdního fondu (ZPF), se na záměry v AO vztahuje v plném rozsahu; orgán ochrany ZPF je v řízení o povolení záměru dotčeným orgánem. Vymezení AO v územním rozvojovém plánu (ÚRP) tento souhlas v žádném případě nenahrazuje. Riziko zhutnění půdy stavební technikou je eliminovatelné správnou organizací staveniště. Součástí územního opatření je rovněž podmínka, která zakazuje poškozování stávajících protierozních opatření. Dále nesmí být narušena funkce stávajících funkčních meliorací, nesmí vznikat neobhospodařovatelné zbytkové zemědělské pozemky a zemědělské pozemky bez přístupu k veřejně přístupné pozemní komunikaci. Na základě vypořádání stanovisek a připomínek byla stanovena podmínka na maximální celkovou plochu pro odnětí ZPF v AO pro záměry OZE. Do ÚO u všech AO pro VTE je zapracována podmínka zpracování hlukové studie a minimalizace shadow flicker efektu (u stroboskopického efektu je minimalizace zajištěna používanými materiály na lopatky VTE). Co se týká infrazvuku, je přítomen všude v prostředí, aniž by se projevoval jeho negativní vliv. U přírůstku infrazvuku z VTE nebyl dosud prokázán významný negativní vliv na veřejné zdraví, studie dále probíhají. Moderními měřicími metodami je již možno infrazvuk měřit, avšak v české legislativě nemá stanoven hlukový limit. Hygienický limit infrazvuku v komunálním prostředí sice není stanoven, ale existuje doporučená hodnota v ČSN ISO 7196 LG=90 dB nebo hladiny prahu slyšení pro jednotlivá frekvenční pásma v ČSN ISO 226. Kumulace hluku z více VTE bude vždy vyhodnocena hlukovou studií a následně ověřena měřením. Kumulace hluku z jiných než stacionárních zdrojů (silnice, železnice, letecká doprava, ...) se

Poř. č.	Připomínkové místo	Číslo jednací	Článek	AO	Připomínka	Vyhodnocení
						nedělá, tyto zdroje mají odlišné limity, proto nejsou kumulativně posuzovány (lze je v hlukové studii pro informaci sečíst). Světelné zatížení je minimalizováno vhodným umístěním a typem signálního světla na VTE tak, aby nebylo zatěžováno jeho okolí. U FVE je světelné zatížení řešeno podmínkami v územním opatřením, kde je stanoveno, že zde nebude trvalé osvětlení u záměrů OZE. Stroboskopický/shadow flicker efekt je eliminován nastavením automatického vypínání VTE v době, kdy by mohl střídající se stín lopatek VTE opakovaně dopadat na obytnou zástavbu - to je ošetřeno v územním opatření pro všechny AO pro VTE. Pro nízkofrekvenční zvuk a infrazvuk z VTE studie nenašly konzistentní důkazy spojující tyto frekvence s významným obtěžováním nebo přímými zdravotními účinky nad rámec normálních hladin zvuku. Projevuje se spíše nocebo efekt (problémy způsobuje očekávání hlukových vlivů, nikoliv vlivy samotné).
776.	Ester Staňková	MMR-32986-2026-81	99czj, 99czk	AOV56, AOV57	**<u>Připomínka k návrhu Změny č. 2 Územního rozvojového plánu ČR (ÚRP ČR)</u>** Podávám připomínku k návrhu vymezení akceleračních oblasti pro větrné elektrárny (VTE) v území: **AOV 56 Vrabčiny a AOV 57 Bílá skála, Plzeňský kraj**. Na základě níže uvedených důvodů **nesouhlasím** s tímto návrhem změny č. 2 ÚRP ČR, který se týká vymezení akceleračních oblasti pro výrobu energie z obnovitelných zdrojů. Uvádím základní **důvody**: ○ **Nedostatky návrhu** ○ návrh není dostatečně odůvodněn a **chybí konkrétní podklady** (zákon č. 500/2004 Sb.) ○ nebyly dostatečně posouzeny **dopady na životní prostředí** (zákon č. 100/2001 Sb.) ○ hrozí **narušení krajiny a přírody** (zákon č. 114/1992 Sb.) ○ návrh **nerespektuje ochranu hodnot území a kvalitu bydlení** (zákon č. 283/2021 Sb.) ○ nebyly posouzeny jiné **varianty řešení, zejména využiti brownfieldů** (opuštěných a již narušených ploch) a návrh tak neodůvodněně zasahuje do volné krajiny ○ vychází **pouze z expertních odhadů** (počet věži, výkon, rozmístěni) ○ návrh **řeší problémy až dodatečně**, místo aby jim předešel ○ nejsou dostatečně vyhodnoceny **kumulativní dopady více záměrů v území** ○ **Příroda a krajina** ○ výskyt chráněných druhů (ptáci, netopýři) a zásah do migračních tras ○ narušeni prvků ÚSES (biokoridory) ○ zásadní změna krajiny a její industrializace ○ dominantní stavby (až cca 250 m vysoké) viditelné na velké vzdálenosti ○ chybí posouzení nočního osvětlení ○ nedostatečně řešen kumulativní vliv vice větrných elektráren ○ **Voda a klima** ○ narušeni vsakováni vody do půdy a změna odtokových poměrů ○ zhoršeni schopnosti krajiny zadržovat vodu a riziko vysychání krajiny ○ nedostatečné odstupy od vodních toků ○ chybí posouzení vlivu na mikroklima ○ **Zemědělská půda** ○ zábor a znehodnoceni kvalitní půdy ○ možné zásahy do půd I. a II. třídy ochrany (nejcennější půdy) ○ zhutněni půdy a zvýšení eroze a rozdělení (fragmentace) pozemků ○ nejasný stav a poškozeni meliorací	***Akceptováno částečně.*** *Akcelerační oblast AOV56 – Vrabčiny byla redukována.* *Akcelerační oblast AOV57 – Bílá Skála je vymezena v souladu se zákonem č. 249/2025 Sb. (ZOZE) a nařízením vlády č. 507/2025 Sb.* Akcelerační oblasti AOV56 – Vrabčiny a AOV57 – Bílá Skála jsou vymezeny v souladu s podmínkami zákona č. 249/2025 Sb. a nařízení vlády č. 507/2025 Sb. a nejsou situovány v lokalitách soustavy Natura 2000, ve zvláště chráněných územích ani v jejich ochranných pásmech. Vlivy vymezení obou akceleračních oblastí na krajinný ráz, biodiverzitu, chráněné druhy živočichů, prvky ÚSES, zemědělský půdní fond a vodní režim byly komplexně posouzeny v rámci SEA/VVURÚ; posouzení zahrnovalo rovněž kumulativní vlivy více záměrů v území a jeho závěry neidentifikovaly závažné negativní vlivy, jež by bránily vymezení předmětných oblastí. Pro každou z akceleračních oblastí bylo zpracováno biologické posouzení podle § 11 odst. 3, resp. 4 ZOZE a jeho výsledky jsou promítnuty do podmínek územních opatření Z2 ÚRP, která zajišťují ochranu biotopů chráněných druhů ptáků a netopýrů, zachování migračních koridorů a funkčnosti prvků ÚSES. Plošný rozsah akcelerační oblasti AOV56 Vrabčiny byl v průběhu přípravy návrhu na základě výsledků uvedených posouzení redukován. Posouzení hlukové zátěže, stroboskopického efektu, bezpečnostních rizik a dalších vlivů konkrétních záměrů proběhne v navazujících řízeních dle stavebního zákona, přičemž záměry umísťované v akceleračních oblastech jsou osvobozeny od posuzování vlivů na životní prostředí (EIA) podle § 28 zákona č. 249/2025 Sb.

Poř. č.	Připomínkové místo	Číslo jednací	Článek	AO	Připomínka	Vyhodnocení
					○ **Dopady na obyvatele** ○ hluk a jeho dlouhodobý vliv ○ blikání stínů (stroboskopický efekt) ○ změna charakteru bydlení ○ pokles hodnoty nemovitosti ○ není dostatečně vysvětleno, jak byla stanovena vzdálenost od obytné zástavby ○ **Technická a bezpečnostní rizika** ○ odlet ledu z rotorů v zimě ○ zásah bleskem ○ požáry zařízeni (obtížně zvládnutelné zásahy) ○ pád částí konstrukce ○ únik provozních kapalin ○ šířeni požáru do krajiny ○ kontaminace půdy a vody Není jasné, kdo nese **odpovědnost za škody na zdraví a majetku**. ○ **Kumulace vlivů** ○ sčítáni hluku, zásahů do krajiny a vizuální zátěže ○ dopady více elektráren nejsou vyhodnoceny společně ○ výsledný dopad na životní prostředí i lidi může být výrazně vyšší ○ **Rozpor se zákony ČR a EU** ○ správní řád (zákon č. 500/2004 Sb.) ○ ochrana přírody (zákon č. 114/1992 Sb.) ○ EIA (zákon č. 100/2001 Sb.) ○ ochrana půdy (zákon č. 334/1992 Sb.) ○ stavební zákon (zákon č. 283/2021 Sb.) ○ nesplněni podmínek směrnice EU RED III (nevhodně zvolená lokalita, nevyřešené dopady) ○ návrh může zasahovat do práva na příznivé životní prostředí a ochranu zdraví podle Listiny základních lidských práv a svobod (či. 31, či. 35, či. 11) ○ porušeni principu předběžné opatrnosti (ČI. 191 SFEU), návrh je předkládán bez dostatečných podkladů a při existenci důvodných pochybností o jeho dopadech Navržená oblast **má zásadní střety s přírodou, krajinou, vodou i životem obyvatel**. Tyto problémy nejsou odstraněny, pouze částečně zmirňovány. Návrh nemá dostatečné podklady, neřeší varianty a nehodnotí kumulativní dopady, proto **požaduji vyloučení akcelerační oblasti z návrhu.**	Námitky o rozporu návrhu s právními předpisy ČR a EU, včetně zákona č. 100/2001 Sb. a směrnice RED III, neprokázaly skutečné porušení těchto předpisů v procesu pořizování Z2 URP. V rámci pořizování a zpracovávání návrhu Změny č. 2 ÚRP bylo postupováno dle ustanovení správního řádu, stavebního zákona a ZOZE a schváleného zadání vládou ČR. Vymezení akceleračních oblastí bylo projednáno s obcemi a veřejností v rámci veřejného projednání v souladu s § 96 stavebního zákona. Tím byly zákonné nároky samospráv na zapojení do procesu plně respektovány. Všechny obce a veřejnost měly možnost uplatnit své připomínky od 14. 4. 2026 až do 1. 6. 2026 k návrhu Změny č. 2 ÚRP. V rámci pořizování a zpracovávání návrhu Změny č. 2 ÚRP bylo postupováno dle ustanovení správního řádu, stavebního zákona a ZOZE a schváleného zadání vládou ČR. Vymezení akceleračních oblastí bylo projednáno s obcemi a veřejností v rámci veřejného projednání v souladu s § 96 stavebního zákona. Tím byly zákonné nároky samospráv na zapojení do procesu plně respektovány. Všechny obce a veřejnost měly možnost uplatnit své připomínky od 14. 4. 2026 až do 1. 6. 2026 k návrhu Změny č. 2 ÚRP. § 68 správního řádu se podle § 174 odst. 1 správního řádu použije pro opatření obecné povahy přiměřeně. Soulad s požadavky stavebního zákona je popsán v odůvodnění Změny č. 2 ÚRP v kapitole II.1.b Vyhodnocení souladu s cíli a úkoly územního plánování a s požadavky stavebního zákona. Vymezení AO nemá vliv na vlastnická práva. Při vymezení AO nelze předjímat škody z výstavby a provozu konkrétních záměrů. Odpovědnost za škody má provozovatel větrné elektrárny, který odpovídá za její technický stav a bezpečnost provozu, a to podle občanského zákoníku (zákon č. 89/2012 Sb.). Větrné i fotovoltaické elektrárny jsou běžnou technologií s odhadnutelnými dopady na okolí. Za účelem stanovení možných dopadů akceleračních oblastí bylo provedeno biologické posouzení, posouzení vlivů na udržitelný rozvoj, a za účelem zabránění negativním dopadům nebo jejich zmírnění byla navržena celá řada podmínek v územním opatření, což je v souladu s principem předběžné opatrnosti, který mimo jiné vychází z čl. 191 Smlouvy o fungování Evropské unie (SFEU). Kumulativní posouzení vlivů na životní prostředí a veřejné zdraví bylo v rámci SEA provedeno pro každou AO (viz karty AO v příloze č. 2 SEA) i pro Změnu č. 2 ÚRP jako celek. V rámci ÚO pro všechny AOV byla stanovena podmínka vypracování hlukové studie, do níž budou zahrnuty všechny existující zdroje (např. formou podkladů z měření hluku). Kumulativní vlivy na jiné složky životního prostředí, např. na krajinný ráz, je možno stanovit tam, kde existují prostorově a výškově

Poř. č.	Připomínkové místo	Číslo jednací	Článek	AO	Připomínka	Vyhodnocení
						obdobné stavby a záměry, jako jsou VTE, jinak postrádá hodnocení kumulace smysl. Elektrárny jsou vybaveny detektory námrazy a vibrací, které zastaví provoz. Kromě speciálních nátěrů omezujících vznik námrazy se v případě stavby ve vyšších nadmořských výškách využívá vyhřívání listů rotorů (elektrické či horkovzdušné). Předejdou tak nejen poškození elektrárny, ale také odletování uvolněné námrazy do okolí. V každém případě jde o technický aspekt, který má být zohledněn při povolování konkrétních projektů. V rámci souvisejících územních opatření jsou stanoveny podmínky, které zajišťují ochranu protierozních opatření, funkčních melioračních zařízení, vodních toků a rovněž omezující možné terénní úpravy. Vzhledem k charakteru a rozsahu potenciálních záměrů se při naplnění podmínek nepředpokládá narušení vodního režimu v rámci akceleračních oblastí. Zákon č. 334/1992 Sb., o ochraně zemědělského půdního fondu (ZPF), se na záměry v AO vztahuje v plném rozsahu; orgán ochrany ZPF je v řízení o povolení záměru dotčeným orgánem. Vymezení AO v územním rozvojovém plánu (ÚRP) tento souhlas v žádném případě nenahrazuje. Riziko zhutnění půdy stavební technikou je eliminovatelné správnou organizací staveniště. Součástí územního opatření je rovněž podmínka, která zakazuje poškozování stávajících protierozních opatření. Dále nesmí být narušena funkce stávajících funkčních meliorací, nesmí vznikat neobhospodařovatelné zbytkové zemědělské pozemky a zemědělské pozemky bez přístupu k veřejně přístupné pozemní komunikaci. Na základě vypořádání stanovisek a připomínek byla stanovena podmínka na maximální celkovou plochu pro odnětí ZPF v AO pro záměry OZE. Do ÚO u všech AO pro VTE je zapracována podmínka zpracování hlukové studie a minimalizace shadow flicker efektu (u stroboskopického efektu je minimalizace zajištěna používanými materiály na lopatky VTE). Co se týká infrazvuku, je přítomen všude v prostředí, aniž by se projevoval jeho negativní vliv. U přírůstku infrazvuku z VTE nebyl dosud prokázán významný negativní vliv na veřejné zdraví, studie dále probíhají. Moderními měřicími metodami je již možno infrazvuk měřit, avšak v české legislativě nemá stanoven hlukový limit. Hygienický limit infrazvuku v komunálním prostředí sice není stanoven, ale existuje doporučená hodnota v ČSN ISO 7196 LG=90 dB nebo hladiny prahu slyšení pro jednotlivá frekvenční pásma v ČSN ISO 226. Kumulace hluku z více VTE bude vždy vyhodnocena hlukovou studií a následně ověřena měřením. Kumulace hluku z jiných než stacionárních zdrojů (silnice, železnice, letecká doprava, ...) se

Poř. č.	Připomínkové místo	Číslo jednací	Článek	AO	Připomínka	Vyhodnocení
						nedělá, tyto zdroje mají odlišné limity, proto nejsou kumulativně posuzovány (lze je v hlukové studii pro informaci sečíst). Světelné zatížení je minimalizováno vhodným umístěním a typem signálního světla na VTE tak, aby nebylo zatěžováno jeho okolí. U FVE je světelné zatížení řešeno podmínkami v územním opatřením, kde je stanoveno, že zde nebude trvalé osvětlení u záměrů OZE. Stroboskopický/shadow flicker efekt je eliminován nastavením automatického vypínání VTE v době, kdy by mohl střídající se stín lopatek VTE opakovaně dopadat na obytnou zástavbu - to je ošetřeno v územním opatření pro všechny AO pro VTE. Pro nízkofrekvenční zvuk a infrazvuk z VTE studie nenašly konzistentní důkazy spojující tyto frekvence s významným obtěžováním nebo přímými zdravotními účinky nad rámec normálních hladin zvuku. Projevuje se spíše nocebo efekt (problémy způsobuje očekávání hlukových vlivů, nikoliv vlivy samotné).
777.	Miloslav Krchov	MMR-32988-2026-81	99czj, 99czk	AOV56, AOV57	**<u>Připomínka k návrhu Změny č. 2 Územního rozvojového plánu ČR (ÚRP ČR)</u>** Podávám připomínku k návrhu vymezení akceleračních oblasti pro větrné elektrárny (VTE) v území: **AOV 56 Vrabčiny a AOV 57 Bílá skála, Plzeňský kraj**. Na základě níže uvedených důvodů **nesouhlasím** s tímto návrhem změny č. 2 ÚRP ČR, který se týká vymezení akceleračních oblasti pro výrobu energie z obnovitelných zdrojů. Uvádím základní **důvody**: ○ **Nedostatky návrhu** ○ návrh není dostatečně odůvodněn a **chybí konkrétní podklady** (zákon č. 500/2004 Sb.) ○ nebyly dostatečně posouzeny **dopady na životní prostředí** (zákon č. 100/2001 Sb.) ○ hrozí **narušení krajiny a přírody** (zákon č. 114/1992 Sb.) ○ návrh **nerespektuje ochranu hodnot území a kvalitu bydlení** (zákon č. 283/2021 Sb.) ○ nebyly posouzeny jiné **varianty řešení, zejména využiti brownfieldů** (opuštěných a již narušených ploch) a návrh tak neodůvodněně zasahuje do volné krajiny ○ vychází **pouze z expertních odhadů** (počet věži, výkon, rozmístěni) ○ návrh **řeší problémy až dodatečně**, místo aby jim předešel ○ nejsou dostatečně vyhodnoceny **kumulativní dopady více záměrů v území** ○ **Příroda a krajina** ○ výskyt chráněných druhů (ptáci, netopýři) a zásah do migračních tras ○ narušeni prvků ÚSES (biokoridory) ○ zásadní změna krajiny a její industrializace ○ dominantní stavby (až cca 250 m vysoké) viditelné na velké vzdálenosti ○ chybí posouzení nočního osvětlení ○ nedostatečně řešen kumulativní vliv vice větrných elektráren ○ **Voda a klima** ○ narušeni vsakováni vody do půdy a změna odtokových poměrů ○ zhoršeni schopnosti krajiny zadržovat vodu a riziko vysychání krajiny ○ nedostatečné odstupy od vodních toků ○ chybí posouzení vlivu na mikroklima ○ **Zemědělská půda** ○ zábor a znehodnoceni kvalitní půdy ○ možné zásahy do půd I. a II. třídy ochrany (nejcennější půdy) ○ zhutněni půdy a zvýšení eroze a rozdělení (fragmentace) pozemků ○ nejasný stav a poškozeni meliorací	***Akceptováno částečně.*** *Akcelerační oblast AOV56 – Vrabčiny byla redukována.* *Akcelerační oblast AOV57 – Bílá Skála je vymezena v souladu se zákonem č. 249/2025 Sb. (ZOZE) a nařízením vlády č. 507/2025 Sb.* Akcelerační oblasti AOV56 – Vrabčiny a AOV57 – Bílá skála jsou vymezeny v souladu s podmínkami zákona č. 249/2025 Sb. a nařízení vlády č. 507/2025 Sb. Vlivy vymezení těchto akceleračních oblastí na přírodu a krajinu – včetně vlivů na chráněné druhy ptactva a netopýrů, prvky ÚSES, krajinný ráz, zemědělský půdní fond a vodní režim – byly podrobně posouzeny v rámci vyhodnocení vlivů na životní prostředí (SEA) a vyhodnocení vlivů na udržitelný rozvoj území (VVURÚ); posouzení neprokázalo závažné negativní vlivy bránící vymezení oblastí. Pro každou z obou akceleračních oblastí bylo zpracováno biologické posouzení podle § 11 odst. 3, resp. 4 ZOZE a jeho závěry jsou promítnuty do podmínek územních opatření, která zajišťují ochranu lokalit a biotopů chráněných druhů a funkčnost prvků ÚSES. Kumulativní vlivy více záměrů větrných elektráren v území byly hodnoceny v rámci SEA/VVURÚ; akcelerační oblast AOV56 Vrabčiny byla v průběhu přípravy návrhu zmenšena v reakci na zjištěné střety. Záměry v akceleračních oblastech jsou osvobozeny od posouzení vlivů na životní prostředí (EIA) podle § 28 zákona č. 249/2025 Sb. a budou povoleny v navazujících řízeních dle stavebního zákona, kde budou uplatněny zákonné limity pro hluk a stroboskopický efekt, posouzena bezpečnostní rizika a stanoveny podmínky provozu. Namítaný rozpor s právem České republiky i porušení principu předběžné opatrnosti dle čl. 191 SFEU nebyly shledány;

Poř. č.	Připomínkové místo	Číslo jednací	Článek	AO	Připomínka	Vyhodnocení
					○ **Dopady na obyvatele** ○ hluk a jeho dlouhodobý vliv ○ blikání stínů (stroboskopický efekt) ○ změna charakteru bydlení ○ pokles hodnoty nemovitosti ○ není dostatečně vysvětleno, jak byla stanovena vzdálenost od obytné zástavby ○ **Technická a bezpečnostní rizika** ○ odlet ledu z rotorů v zimě ○ zásah bleskem ○ požáry zařízeni (obtížně zvládnutelné zásahy) ○ pád částí konstrukce ○ únik provozních kapalin ○ šířeni požáru do krajiny ○ kontaminace půdy a vody Není jasné, kdo nese **odpovědnost za škody na zdraví a majetku**. ○ **Kumulace vlivů** ○ sčítáni hluku, zásahů do krajiny a vizuální zátěže ○ dopady více elektráren nejsou vyhodnoceny společně ○ výsledný dopad na životní prostředí i lidi může být výrazně vyšší ○ **Rozpor se zákony ČR a EU** ○ správní řád (zákon č. 500/2004 Sb.) ○ ochrana přírody (zákon č. 114/1992 Sb.) ○ EIA (zákon č. 100/2001 Sb.) ○ ochrana půdy (zákon č. 334/1992 Sb.) ○ stavební zákon (zákon č. 283/2021 Sb.) ○ nesplněni podmínek směrnice EU RED III (nevhodně zvolená lokalita, nevyřešené dopady) ○ návrh může zasahovat do práva na příznivé životní prostředí a ochranu zdraví podle Listiny základních lidských práv a svobod (či. 31, či. 35, či. 11) ○ porušeni principu předběžné opatrnosti (ČI. 191 SFEU), návrh je předkládán bez dostatečných podkladů a při existenci důvodných pochybností o jeho dopadech Navržená oblast **má zásadní střety s přírodou, krajinou, vodou i životem obyvatel**. Tyto problémy nejsou odstraněny, pouze částečně zmirňovány. Návrh nemá dostatečné podklady, neřeší varianty a nehodnotí kumulativní dopady, proto **požaduji vyloučení akcelerační oblasti z návrhu.**	vymezení akceleračních oblastí je v souladu s požadavky směrnice RED III a jejím přenosem do českého právního řádu zákonem č. 249/2025 Sb. Námitky o rozporu návrhu s právními předpisy ČR a EU, včetně zákona č. 100/2001 Sb. a směrnice RED III, neprokázaly skutečné porušení těchto předpisů v procesu pořizování Z2 URP. V rámci pořizování a zpracovávání návrhu Změny č. 2 ÚRP bylo postupováno dle ustanovení správního řádu, stavebního zákona a ZOZE a schváleného zadání vládou ČR. Vymezení akceleračních oblastí bylo projednáno s obcemi a veřejností v rámci veřejného projednání v souladu s § 96 stavebního zákona. Tím byly zákonné nároky samospráv na zapojení do procesu plně respektovány. Všechny obce a veřejnost měly možnost uplatnit své připomínky od 14. 4. 2026 až do 1. 6. 2026 k návrhu Změny č. 2 ÚRP. V rámci pořizování a zpracovávání návrhu Změny č. 2 ÚRP bylo postupováno dle ustanovení správního řádu, stavebního zákona a ZOZE a schváleného zadání vládou ČR. Vymezení akceleračních oblastí bylo projednáno s obcemi a veřejností v rámci veřejného projednání v souladu s § 96 stavebního zákona. Tím byly zákonné nároky samospráv na zapojení do procesu plně respektovány. Všechny obce a veřejnost měly možnost uplatnit své připomínky od 14. 4. 2026 až do 1. 6. 2026 k návrhu Změny č. 2 ÚRP. § 68 správního řádu se podle § 174 odst. 1 správního řádu použije pro opatření obecné povahy přiměřeně. Soulad s požadavky stavebního zákona je popsán v odůvodnění Změny č. 2 ÚRP v kapitole II.1.b Vyhodnocení souladu s cíli a úkoly územního plánování a s požadavky stavebního zákona. Vymezení AO nemá vliv na vlastnická práva. Při vymezení AO nelze předjímat škody z výstavby a provozu konkrétních záměrů. Odpovědnost za škody má provozovatel větrné elektrárny, který odpovídá za její technický stav a bezpečnost provozu, a to podle občanského zákoníku (zákon č. 89/2012 Sb.). Větrné i fotovoltaické elektrárny jsou běžnou technologií s odhadnutelnými dopady na okolí. Za účelem stanovení možných dopadů akceleračních oblastí bylo provedeno biologické posouzení, posouzení vlivů na udržitelný rozvoj, a za účelem zabránění negativním dopadům nebo jejich zmírnění byla navržena celá řada podmínek v územním opatření, což je v souladu s principem předběžné opatrnosti, který mimo jiné vychází z čl. 191 Smlouvy o fungování Evropské unie (SFEU). Kumulativní posouzení vlivů na životní prostředí a veřejné zdraví bylo v rámci SEA provedeno pro každou AO (viz karty AO v příloze č. 2 SEA) i pro Změnu č. 2 ÚRP jako celek. V rámci ÚO pro všechny AOV byla stanovena podmínka vypracování hlukové studie, do

Poř. č.	Připomínkové místo	Číslo jednací	Článek	AO	Připomínka	Vyhodnocení
						níž budou zahrnuty všechny existující zdroje (např. formou podkladů z měření hluku). Kumulativní vlivy na jiné složky životního prostředí, např. na krajinný ráz, je možno stanovit tam, kde existují prostorově a výškově obdobné stavby a záměry, jako jsou VTE, jinak postrádá hodnocení kumulace smysl. Elektrárny jsou vybaveny detektory námrazy a vibrací, které zastaví provoz. Kromě speciálních nátěrů omezujících vznik námrazy se v případě stavby ve vyšších nadmořských výškách využívá vyhřívání listů rotorů (elektrické či horkovzdušné). Předejdou tak nejen poškození elektrárny, ale také odletování uvolněné námrazy do okolí. V každém případě jde o technický aspekt, který má být zohledněn při povolování konkrétních projektů. V rámci souvisejících územních opatření jsou stanoveny podmínky, které zajišťují ochranu protierozních opatření, funkčních melioračních zařízení, vodních toků a rovněž omezující možné terénní úpravy. Vzhledem k charakteru a rozsahu potenciálních záměrů se při naplnění podmínek nepředpokládá narušení vodního režimu v rámci akceleračních oblastí. Zákon č. 334/1992 Sb., o ochraně zemědělského půdního fondu (ZPF), se na záměry v AO vztahuje v plném rozsahu; orgán ochrany ZPF je v řízení o povolení záměru dotčeným orgánem. Vymezení AO v územním rozvojovém plánu (ÚRP) tento souhlas v žádném případě nenahrazuje. Riziko zhutnění půdy stavební technikou je eliminovatelné správnou organizací staveniště. Součástí územního opatření je rovněž podmínka, která zakazuje poškozování stávajících protierozních opatření. Dále nesmí být narušena funkce stávajících funkčních meliorací, nesmí vznikat neobhospodařovatelné zbytkové zemědělské pozemky a zemědělské pozemky bez přístupu k veřejně přístupné pozemní komunikaci. Na základě vypořádání stanovisek a připomínek byla stanovena podmínka na maximální celkovou plochu pro odnětí ZPF v AO pro záměry OZE. Do ÚO u všech AO pro VTE je zapracována podmínka zpracování hlukové studie a minimalizace shadow flicker efektu (u stroboskopického efektu je minimalizace zajištěna používanými materiály na lopatky VTE). Co se týká infrazvuku, je přítomen všude v prostředí, aniž by se projevoval jeho negativní vliv. U přírůstku infrazvuku z VTE nebyl dosud prokázán významný negativní vliv na veřejné zdraví, studie dále probíhají. Moderními měřicími metodami je již možno infrazvuk měřit, avšak v české legislativě nemá stanoven hlukový limit. Hygienický limit infrazvuku v komunálním prostředí sice není stanoven, ale existuje doporučená hodnota v ČSN ISO 7196 LG=90 dB nebo hladiny prahu slyšení pro jednotlivá frekvenční pásma

Poř. č.	Připomínkové místo	Číslo jednací	Článek	AO	Připomínka	Vyhodnocení
						v ČSN ISO 226. Kumulace hluku z více VTE bude vždy vyhodnocena hlukovou studií a následně ověřena měřením. Kumulace hluku z jiných než stacionárních zdrojů (silnice, železnice, letecká doprava, ...) se nedělá, tyto zdroje mají odlišné limity, proto nejsou kumulativně posuzovány (lze je v hlukové studii pro informaci sečíst). Světelné zatížení je minimalizováno vhodným umístěním a typem signálního světla na VTE tak, aby nebylo zatěžováno jeho okolí. U FVE je světelné zatížení řešeno podmínkami v územním opatřením, kde je stanoveno, že zde nebude trvalé osvětlení u záměrů OZE. Stroboskopický/shadow flicker efekt je eliminován nastavením automatického vypínání VTE v době, kdy by mohl střídající se stín lopatek VTE opakovaně dopadat na obytnou zástavbu - to je ošetřeno v územním opatření pro všechny AO pro VTE. Pro nízkofrekvenční zvuk a infrazvuk z VTE studie nenašly konzistentní důkazy spojující tyto frekvence s významným obtěžováním nebo přímými zdravotními účinky nad rámec normálních hladin zvuku. Projevuje se spíše nocebo efekt (problémy způsobuje očekávání hlukových vlivů, nikoliv vlivy samotné).
778.	Miloš Krchov	MMR-32990-2026-81	99czj, 99czk	AOV56, AOV57	**<u>Připomínka k návrhu Změny č. 2 Územního rozvojového plánu ČR (ÚRP ČR)</u>** Podávám připomínku k návrhu vymezení akceleračních oblasti pro větrné elektrárny (VTE) v území: **AOV 56 Vrabčiny a AOV 57 Bílá skála, Plzeňský kraj**. Na základě níže uvedených důvodů **nesouhlasím** s tímto návrhem změny č. 2 ÚRP ČR, který se týká vymezení akceleračních oblasti pro výrobu energie z obnovitelných zdrojů. Uvádím základní **důvody**: ○ **Nedostatky návrhu** ○ návrh není dostatečně odůvodněn a **chybí konkrétní podklady** (zákon č. 500/2004 Sb.) ○ nebyly dostatečně posouzeny **dopady na životní prostředí** (zákon č. 100/2001 Sb.) ○ hrozí **narušení krajiny a přírody** (zákon č. 114/1992 Sb.) ○ návrh **nerespektuje ochranu hodnot území a kvalitu bydlení** (zákon č. 283/2021 Sb.) ○ nebyly posouzeny jiné **varianty řešení, zejména využiti brownfieldů** (opuštěných a již narušených ploch) a návrh tak neodůvodněně zasahuje do volné krajiny ○ vychází **pouze z expertních odhadů** (počet věži, výkon, rozmístěni) ○ návrh **řeší problémy až dodatečně**, místo aby jim předešel ○ nejsou dostatečně vyhodnoceny **kumulativní dopady více záměrů v území** ○ **Příroda a krajina** ○ výskyt chráněných druhů (ptáci, netopýři) a zásah do migračních tras ○ narušeni prvků ÚSES (biokoridory) ○ zásadní změna krajiny a její industrializace ○ dominantní stavby (až cca 250 m vysoké) viditelné na velké vzdálenosti ○ chybí posouzení nočního osvětlení ○ nedostatečně řešen kumulativní vliv vice větrných elektráren ○ **Voda a klima** ○ narušeni vsakováni vody do půdy a změna odtokových poměrů ○ zhoršeni schopnosti krajiny zadržovat vodu a riziko vysychání krajiny ○ nedostatečné odstupy od vodních toků ○ chybí posouzení vlivu na mikroklima ○ **Zemědělská půda**	***Akceptováno částečně.*** *Akcelerační oblast AOV56 – Vrabčiny byla redukována.* *Akcelerační oblast AOV57 – Bílá Skála je vymezena v souladu se zákonem č. 249/2025 Sb. (ZOZE) a nařízením vlády č. 507/2025 Sb.* Akcelerační oblasti AOV56 Vrabčiny a AOV57 Bílá skála jsou vymezeny v souladu s podmínkami zákona č. 249/2025 Sb. a nařízení vlády č. 507/2025 Sb.; vlivy jejich vymezení na krajinný ráz, biodiverzitu, prvky ÚSES, chráněné druhy živočichů, zemědělskou půdu a vodní režim byly posouzeny v rámci SEA/VVURÚ včetně karet akceleračních oblastí, aniž by byly zjištěny nepřijatelné negativní vlivy bránící jejich vymezení. Pro každou z obou akceleračních oblastí bylo zpracováno biologické posouzení podle § 11 ZOZE, jehož výsledky jsou promítnuty do podmínek příslušných územních opatření zajišťujících ochranu biotopů chráněných druhů ptáků a netopýrů a funkčnost prvků ÚSES. Akcelerační oblast AOV56 Vrabčiny byla v průběhu přípravy návrhu plošně zmenšena na základě výsledků posouzení vlivů; akcelerační oblast AOV57 Bílá skála podmínky pro vymezení splňuje v plném rozsahu. SEA/VVURÚ zahrnovala hodnocení kumulativních vlivů všech akceleračních oblastí jako celku, takže námitka o absenci takového hodnocení není důvodná; rovněž tvrzení o nedostatečném posouzení alternativních lokalit neodpovídá skutečnosti, neboť výběr lokalit byl podložen komplexní prostorovou analýzou území a zákonným rámcem. Hluk, stroboskopický efekt,

Poř. č.	Připomínkové místo	Číslo jednací	Článek	AO	Připomínka	Vyhodnocení
					○ zábor a znehodnoceni kvalitní půdy ○ možné zásahy do půd I. a ||. třídy ochrany (nejcennější půdy) ○ zhutněni půdy a zvýšení eroze a rozdělení (fragmentace) pozemků ○ nejasný stav a poškozeni meliorací ○ **Dopady na obyvatele** ○ hluk a jeho dlouhodobý vliv ○ blikání stínů (stroboskopický efekt) ○ změna charakteru bydlení ○ pokles hodnoty nemovitosti ○ není dostatečně vysvětleno, jak byla stanovena vzdálenost od obytné zástavby ○ **Technická a bezpečnostní rizika** ○ odlet ledu z rotorů v zimě ○ zásah bleskem ○ požáry zařízeni (obtížně zvládnutelné zásahy) ○ pád částí konstrukce ○ únik provozních kapalin ○ šířeni požáru do krajiny ○ kontaminace půdy a vody Není jasné, kdo nese **odpovědnost za škody na zdraví a majetku**. ○ **Kumulace vlivů** ○ sčítáni hluku, zásahů do krajiny a vizuální zátěže ○ dopady více elektráren nejsou vyhodnoceny společně ○ výsledný dopad na životní prostředí i lidi může být výrazně vyšší ○ **Rozpor se zákony ČR a EU** ○ správní řád (zákon č. 500/2004 Sb.) ○ ochrana přírody (zákon č. 114/1992 Sb.) ○ EIA (zákon č. 100/2001 Sb.) ○ ochrana půdy (zákon č. 334/1992 Sb.) ○ stavební zákon (zákon č. 283/2021 Sb.) ○ nesplněni podmínek směrnice EU RED III (nevhodně zvolená lokalita, nevyřešené dopady) ○ návrh může zasahovat do práva na příznivé životní prostředí a ochranu zdraví podle Listiny základních lidských práv a svobod (či. 31, či. 35, či. 11) ○ porušeni principu předběžné opatrnosti (ČI. 191 SFEU), návrh je předkládán bez dostatečných podkladů a při existenci důvodných pochybností o jeho dopadech Navržená oblast **má zásadní střety s přírodou, krajinou, vodou i životem obyvatel**. Tyto problémy nejsou odstraněny, pouze částečně zmirňovány. Návrh nemá dostatečné podklady, neřeší varianty a nehodnotí kumulativní dopady, proto **požaduji vyloučení akcelerační oblasti z návrhu.**	bezpečnostní rizika, zásahy do zemědělské půdy a dopady na vodní režim budou předmětem posouzení v navazujících řízeních dle stavebního zákona; záměry v akceleračních oblastech jsou osvobozeny od EIA podle § 28 zákona č. 249/2025 Sb. Námitky o rozporu návrhu s právními předpisy ČR a EU, včetně zákona č. 100/2001 Sb. a směrnice RED III, neprokázaly skutečné porušení těchto předpisů v procesu pořizování Z2 URP. V rámci pořizování a zpracovávání návrhu Změny č. 2 ÚRP bylo postupováno dle ustanovení správního řádu, stavebního zákona a ZOZE a schváleného zadání vládou ČR. Vymezení akceleračních oblastí bylo projednáno s obcemi a veřejností v rámci veřejného projednání v souladu s § 96 stavebního zákona. Tím byly zákonné nároky samospráv na zapojení do procesu plně respektovány. Všechny obce a veřejnost měly možnost uplatnit své připomínky od 14. 4. 2026 až do 1. 6. 2026 k návrhu Změny č. 2 ÚRP. V rámci pořizování a zpracovávání návrhu Změny č. 2 ÚRP bylo postupováno dle ustanovení správního řádu, stavebního zákona a ZOZE a schváleného zadání vládou ČR. Vymezení akceleračních oblastí bylo projednáno s obcemi a veřejností v rámci veřejného projednání v souladu s § 96 stavebního zákona. Tím byly zákonné nároky samospráv na zapojení do procesu plně respektovány. Všechny obce a veřejnost měly možnost uplatnit své připomínky od 14. 4. 2026 až do 1. 6. 2026 k návrhu Změny č. 2 ÚRP. § 68 správního řádu se podle § 174 odst. 1 správního řádu použije pro opatření obecné povahy přiměřeně. Soulad s požadavky stavebního zákona je popsán v odůvodnění Změny č. 2 ÚRP v kapitole II.1.b Vyhodnocení souladu s cíli a úkoly územního plánování a s požadavky stavebního zákona. Vymezení AO nemá vliv na vlastnická práva. Při vymezení AO nelze předjímat škody z výstavby a provozu konkrétních záměrů. Odpovědnost za škody má provozovatel větrné elektrárny, který odpovídá za její technický stav a bezpečnost provozu, a to podle občanského zákoníku (zákon č. 89/2012 Sb.). Větrné i fotovoltaické elektrárny jsou běžnou technologií s odhadnutelnými dopady na okolí. Za účelem stanovení možných dopadů akceleračních oblastí bylo provedeno biologické posouzení, posouzení vlivů na udržitelný rozvoj, a za účelem zabránění negativním dopadům nebo jejich zmírnění byla navržena celá řada podmínek v územním opatření, což je v souladu s principem předběžné opatrnosti, který mimo jiné vychází z čl. 191 Smlouvy o fungování Evropské unie (SFEU). Kumulativní posouzení vlivů na životní prostředí a veřejné zdraví bylo v rámci SEA provedeno pro každou AO (viz karty AO v příloze č. 2 SEA) i pro Změnu č. 2

Poř. č.	Připomínkové místo	Číslo jednací	Článek	AO	Připomínka	Vyhodnocení
						ÚRP jako celek. V rámci ÚO pro všechny AOV byla stanovena podmínka vypracování hlukové studie, do níž budou zahrnuty všechny existující zdroje (např. formou podkladů z měření hluku). Kumulativní vlivy na jiné složky životního prostředí, např. na krajinný ráz, je možno stanovit tam, kde existují prostorově a výškově obdobné stavby a záměry, jako jsou VTE, jinak postrádá hodnocení kumulace smysl. Elektrárny jsou vybaveny detektory námrazy a vibrací, které zastaví provoz. Kromě speciálních nátěrů omezujících vznik námrazy se v případě stavby ve vyšších nadmořských výškách využívá vyhřívání listů rotorů (elektrické či horkovzdušné). Předejdou tak nejen poškození elektrárny, ale také odletování uvolněné námrazy do okolí. V každém případě jde o technický aspekt, který má být zohledněn při povolování konkrétních projektů. V rámci souvisejících územních opatření jsou stanoveny podmínky, které zajišťují ochranu protierozních opatření, funkčních melioračních zařízení, vodních toků a rovněž omezující možné terénní úpravy. Vzhledem k charakteru a rozsahu potenciálních záměrů se při naplnění podmínek nepředpokládá narušení vodního režimu v rámci akceleračních oblastí. Zákon č. 334/1992 Sb., o ochraně zemědělského půdního fondu (ZPF), se na záměry v AO vztahuje v plném rozsahu; orgán ochrany ZPF je v řízení o povolení záměru dotčeným orgánem. Vymezení AO v územním rozvojovém plánu (ÚRP) tento souhlas v žádném případě nenahrazuje. Riziko zhutnění půdy stavební technikou je eliminovatelné správnou organizací staveniště. Součástí územního opatření je rovněž podmínka, která zakazuje poškozování stávajících protierozních opatření. Dále nesmí být narušena funkce stávajících funkčních meliorací, nesmí vznikat neobhospodařovatelné zbytkové zemědělské pozemky a zemědělské pozemky bez přístupu k veřejně přístupné pozemní komunikaci. Na základě vypořádání stanovisek a připomínek byla stanovena podmínka na maximální celkovou plochu pro odnětí ZPF v AO pro záměry OZE. Do ÚO u všech AO pro VTE je zapracována podmínka zpracování hlukové studie a minimalizace shadow flicker efektu (u stroboskopického efektu je minimalizace zajištěna používanými materiály na lopatky VTE). Co se týká infrazvuku, je přítomen všude v prostředí, aniž by se projevoval jeho negativní vliv. U přírůstku infrazvuku z VTE nebyl dosud prokázán významný negativní vliv na veřejné zdraví, studie dále probíhají. Moderními měřicími metodami je již možno infrazvuk měřit, avšak v české legislativě nemá stanoven hlukový limit. Hygienický limit infrazvuku v komunálním prostředí sice není stanoven, ale existuje

Poř. č.	Připomínkové místo	Číslo jednací	Článek	AO	Připomínka	Vyhodnocení
						doporučená hodnota v ČSN ISO 7196 LG=90 dB nebo hladiny prahu slyšení pro jednotlivá frekvenční pásma v ČSN ISO 226. Kumulace hluku z více VTE bude vždy vyhodnocena hlukovou studií a následně ověřena měřením. Kumulace hluku z jiných než stacionárních zdrojů (silnice, železnice, letecká doprava, ...) se nedělá, tyto zdroje mají odlišné limity, proto nejsou kumulativně posuzovány (lze je v hlukové studii pro informaci sečíst). Světelné zatížení je minimalizováno vhodným umístěním a typem signálního světla na VTE tak, aby nebylo zatěžováno jeho okolí. U FVE je světelné zatížení řešeno podmínkami v územním opatřením, kde je stanoveno, že zde nebude trvalé osvětlení u záměrů OZE. Stroboskopický/shadow flicker efekt je eliminován nastavením automatického vypínání VTE v době, kdy by mohl střídající se stín lopatek VTE opakovaně dopadat na obytnou zástavbu - to je ošetřeno v územním opatření pro všechny AO pro VTE. Pro nízkofrekvenční zvuk a infrazvuk z VTE studie nenašly konzistentní důkazy spojující tyto frekvence s významným obtěžováním nebo přímými zdravotními účinky nad rámec normálních hladin zvuku. Projevuje se spíše nocebo efekt (problémy způsobuje očekávání hlukových vlivů, nikoliv vlivy samotné).
779.	Josef Verner	MMR-32991-2026-81	99czj, 99czk	AOV56, AOV57	**<u>Připomínka k návrhu Změny č. 2 Územního rozvojového plánu ČR (ÚRP ČR)</u>** Podávám připomínku k návrhu vymezení akceleračních oblasti pro větrné elektrárny (VTE) v území: **AOV 56 Vrabčiny a AOV 57 Bílá skála, Plzeňský kraj**. Na základě níže uvedených důvodů **nesouhlasím** s tímto návrhem změny č. 2 ÚRP ČR, který se týká vymezení akceleračních oblasti pro výrobu energie z obnovitelných zdrojů. Uvádím základní **důvody**: ○ **Nedostatky návrhu** ○ návrh není dostatečně odůvodněn a **chybí konkrétní podklady** (zákon č. 500/2004 Sb.) ○ nebyly dostatečně posouzeny **dopady na životní prostředí** (zákon č. 100/2001 Sb.) ○ hrozí **narušení krajiny a přírody** (zákon č. 114/1992 Sb.) ○ návrh **nerespektuje ochranu hodnot území a kvalitu bydlení** (zákon č. 283/2021 Sb.) ○ nebyly posouzeny jiné **varianty řešení, zejména využiti brownfieldů** (opuštěných a již narušených ploch) a návrh tak neodůvodněně zasahuje do volné krajiny ○ vychází **pouze z expertních odhadů** (počet věží, výkon, rozmístěni) ○ návrh **řeší problémy až dodatečně**, místo aby jim předešel ○ nejsou dostatečně vyhodnoceny **kumulativní dopady více záměrů v území** ○ **Příroda a krajina** ○ výskyt chráněných druhů (ptáci, netopýři) a zásah do migračních tras ○ narušeni prvků ÚSES (biokoridory) ○ zásadní změna krajiny a její industrializace ○ dominantní stavby (až cca 250 m vysoké) viditelné na velké vzdálenosti ○ chybí posouzení nočního osvětlení ○ nedostatečně řešen kumulativní vliv vice větrných elektráren ○ **Voda a klima** ○ narušeni vsakováni vody do půdy a změna odtokových poměrů ○ zhoršeni schopnosti krajiny zadržovat vodu a riziko vysychání krajiny ○ nedostatečné odstupy od vodních toků	***Akceptováno částečně.*** *Akcelerační oblast AOV56 – Vrabčiny byla redukována.* *Akcelerační oblast AOV57 – Bílá Skála je vymezena v souladu se zákonem č. 249/2025 Sb. (ZOZE) a nařízením vlády č. 507/2025 Sb.* Akcelerační oblasti AOV56 – Vrabčiny a AOV57 – Bílá Skála jsou vymezeny v souladu s podmínkami zákona č. 249/2025 Sb. a nařízení vlády č. 507/2025 Sb. a nejsou umístěny v lokalitách soustavy Natura 2000, ve zvláště chráněných územích ani v jejich ochranných pásmech. Vlivy vymezení obou akceleračních oblastí na přírodu a krajinu, biodiverzitu, chráněné druhy ptáků a netopýrů, prvky ÚSES, zemědělský půdní fond, vodní režim a obyvatele přilehlého území byly vyhodnoceny v rámci SEA/VVURÚ; závěry posouzení neidentifikovaly závažné negativní vlivy bránící vymezení těchto oblastí, přičemž kumulativní vlivy více záměrů v území byly součástí tohoto vyhodnocení. Pro každou z akceleračních oblastí bylo zpracováno biologické posouzení podle § 11 odst. 3, resp. 4 ZOZE, jehož výsledky jsou zapracovány do podmínek územních opatření Z2 ÚRP jako zmírňující opatření pro ochranu biotopů chráněných druhů a funkčnosti prvků ÚSES. Plošný rozsah akcelerační oblasti AOV56 Vrabčiny byl v průběhu přípravy návrhu redukován s přihlédnutím k hodnotám daného území a výsledkům biologického posouzení. Záměry umísťované v akceleračních oblastech budou

Poř. č.	Připomínkové místo	Číslo jednací	Článek	AO	Připomínka	Vyhodnocení
					○ chybí posouzení vlivu na mikroklima ○ **Zemědělská půda** ○ zábor a znehodnoceni kvalitní půdy ○ možné zásahy do půd I. a ||. třídy ochrany (nejcennější půdy) ○ zhutněni půdy a zvýšení eroze a rozdělení (fragmentace) pozemků ○ nejasný stav a poškozeni meliorací ○ **Dopady na obyvatele** ○ hluk a jeho dlouhodobý vliv ○ blikání stínů (stroboskopický efekt) ○ změna charakteru bydlení ○ pokles hodnoty nemovitosti ○ není dostatečně vysvětleno, jak byla stanovena vzdálenost od obytné zástavby ○ **Technická a bezpečnostní rizika** ○ odlet ledu z rotorů v zimě ○ zásah bleskem ○ požáry zařízeni (obtížně zvládnutelné zásahy) ○ pád částí konstrukce ○ únik provozních kapalin ○ šířeni požáru do krajiny ○ kontaminace půdy a vody Není jasné, kdo nese **odpovědnost za škody na zdraví a majetku**. ○ **Kumulace vlivů** ○ sčítáni hluku, zásahů do krajiny a vizuální zátěže ○ dopady více elektráren nejsou vyhodnoceny společně ○ výsledný dopad na životní prostředí i lidi může být výrazně vyšší ○ **Rozpor se zákony ČR a EU** ○ správní řád (zákon č. 500/2004 Sb.) ○ ochrana přírody (zákon č. 114/1992 Sb.) ○ EIA (zákon č. 100/2001 Sb.) ○ ochrana půdy (zákon č. 334/1992 Sb.) ○ stavební zákon (zákon č. 283/2021 Sb.) ○ nesplněni podmínek směrnice EU RED lll (nevhodně zvolená lokalita, nevyřešené dopady) ○ návrh může zasahovat do práva na příznivé životní prostředí a ochranu zdraví podle Listiny základních lidských práv a svobod (či. 31, či. 35, či. 11) ○ porušeni principu předběžné opatrnosti (ČI. 191 SFEU), návrh je předkládán bez dostatečných podkladů a při existenci důvodných pochybností o jeho dopadech Navržená oblast **má zásadní střety s přírodou, krajinou, vodou i životem obyvatel**. Tyto problémy nejsou odstraněny, pouze částečně zmirňovány. Návrh nemá dostatečné podklady, neřeší varianty a nehodnotí kumulativní dopady, proto **požaduji vyloučení akcelerační oblasti z návrhu.**	povoleny v navazujících řízeních dle stavebního zákona, kde budou posuzovány jejich konkrétní vlivy na hlukovou situaci, bezpečnost, zemědělský půdní fond a další chráněné zájmy; tyto záměry jsou osvobozeny od posuzování vlivů na životní prostředí (EIA) podle § 28 zákona č. 249/2025 Sb. Námitky o rozporu návrhu s právními předpisy ČR a EU, včetně zákona č. 100/2001 Sb. a směrnice RED III, neprokázaly skutečné porušení těchto předpisů v procesu pořizování Z2 URP. V rámci pořizování a zpracovávání návrhu Změny č. 2 ÚRP bylo postupováno dle ustanovení správního řádu, stavebního zákona a ZOZE a schváleného zadání vládou ČR. Vymezení akceleračních oblastí bylo projednáno s obcemi a veřejností v rámci veřejného projednání v souladu s § 96 stavebního zákona. Tím byly zákonné nároky samospráv na zapojení do procesu plně respektovány. Všechny obce a veřejnost měly možnost uplatnit své připomínky od 14. 4. 2026 až do 1. 6. 2026 k návrhu Změny č. 2 ÚRP. V rámci pořizování a zpracovávání návrhu Změny č. 2 ÚRP bylo postupováno dle ustanovení správního řádu, stavebního zákona a ZOZE a schváleného zadání vládou ČR. Vymezení akceleračních oblastí bylo projednáno s obcemi a veřejností v rámci veřejného projednání v souladu s § 96 stavebního zákona. Tím byly zákonné nároky samospráv na zapojení do procesu plně respektovány. Všechny obce a veřejnost měly možnost uplatnit své připomínky od 14. 4. 2026 až do 1. 6. 2026 k návrhu Změny č. 2 ÚRP. § 68 správního řádu se podle § 174 odst. 1 správního řádu použije pro opatření obecné povahy přiměřeně. Soulad s požadavky stavebního zákona je popsán v odůvodnění Změny č. 2 ÚRP v kapitole II.1.b Vyhodnocení souladu s cíli a úkoly územního plánování a s požadavky stavebního zákona. Vymezení AO nemá vliv na vlastnická práva. Při vymezení AO nelze předjímat škody z výstavby a provozu konkrétních záměrů. Odpovědnost za škody má provozovatel větrné elektrárny, který odpovídá za její technický stav a bezpečnost provozu, a to podle občanského zákoníku (zákon č. 89/2012 Sb.). Větrné i fotovoltaické elektrárny jsou běžnou technologií s odhadnutelnými dopady na okolí. Za účelem stanovení možných dopadů akceleračních oblastí bylo provedeno biologické posouzení, posouzení vlivů na udržitelný rozvoj, a za účelem zabránění negativním dopadům nebo jejich zmírnění byla navržena celá řada podmínek v územním opatření, což je v souladu s principem předběžné opatrnosti, který mimo jiné vychází z čl. 191 Smlouvy o fungování Evropské unie (SFEU). Kumulativní posouzení vlivů na životní prostředí a veřejné zdraví bylo v rámci SEA provedeno pro každou

Poř. č.	Připomínkové místo	Číslo jednací	Článek	AO	Připomínka	Vyhodnocení
						AO (viz karty AO v příloze č. 2 SEA) i pro Změnu č. 2 ÚRP jako celek. V rámci ÚO pro všechny AOV byla stanovena podmínka vypracování hlukové studie, do níž budou zahrnuty všechny existující zdroje (např. formou podkladů z měření hluku). Kumulativní vlivy na jiné složky životního prostředí, např. na krajinný ráz, je možno stanovit tam, kde existují prostorově a výškově obdobné stavby a záměry, jako jsou VTE, jinak postrádá hodnocení kumulace smysl. Elektrárny jsou vybaveny detektory námrazy a vibrací, které zastaví provoz. Kromě speciálních nátěrů omezujících vznik námrazy se v případě stavby ve vyšších nadmořských výškách využívá vyhřívání listů rotorů (elektrické či horkovzdušné). Předejdou tak nejen poškození elektrárny, ale také odletování uvolněné námrazy do okolí. V každém případě jde o technický aspekt, který má být zohledněn při povolování konkrétních projektů. V rámci souvisejících územních opatření jsou stanoveny podmínky, které zajišťují ochranu protierozních opatření, funkčních melioračních zařízení, vodních toků a rovněž omezující možné terénní úpravy. Vzhledem k charakteru a rozsahu potenciálních záměrů se při naplnění podmínek nepředpokládá narušení vodního režimu v rámci akceleračních oblastí. Zákon č. 334/1992 Sb., o ochraně zemědělského půdního fondu (ZPF), se na záměry v AO vztahuje v plném rozsahu; orgán ochrany ZPF je v řízení o povolení záměru dotčeným orgánem. Vymezení AO v územním rozvojovém plánu (ÚRP) tento souhlas v žádném případě nenahrazuje. Riziko zhutnění půdy stavební technikou je eliminovatelné správnou organizací staveniště. Součástí územního opatření je rovněž podmínka, která zakazuje poškozování stávajících protierozních opatření. Dále nesmí být narušena funkce stávajících funkčních meliorací, nesmí vznikat neobhospodařovatelné zbytkové zemědělské pozemky a zemědělské pozemky bez přístupu k veřejně přístupné pozemní komunikaci. Na základě vypořádání stanovisek a připomínek byla stanovena podmínka na maximální celkovou plochu pro odnětí ZPF v AO pro záměry OZE. Do ÚO u všech AO pro VTE je zapracována podmínka zpracování hlukové studie a minimalizace shadow flicker efektu (u stroboskopického efektu je minimalizace zajištěna používanými materiály na lopatky VTE). Co se týká infrazvuku, je přítomen všude v prostředí, aniž by se projevoval jeho negativní vliv. U přírůstku infrazvuku z VTE nebyl dosud prokázán významný negativní vliv na veřejné zdraví, studie dále probíhají. Moderními měřicími metodami je již možno infrazvuk měřit, avšak v české legislativě nemá stanoven hlukový limit. Hygienický limit infrazvuku v

Poř. č.	Připomínkové místo	Číslo jednací	Článek	AO	Připomínka	Vyhodnocení
						komunálním prostředí sice není stanoven, ale existuje doporučená hodnota v ČSN ISO 7196 LG=90 dB nebo hladiny prahu slyšení pro jednotlivá frekvenční pásma v ČSN ISO 226. Kumulace hluku z více VTE bude vždy vyhodnocena hlukovou studií a následně ověřena měřením. Kumulace hluku z jiných než stacionárních zdrojů (silnice, železnice, letecká doprava, ...) se nedělá, tyto zdroje mají odlišné limity, proto nejsou kumulativně posuzovány (lze je v hlukové studii pro informaci sečíst). Světelné zatížení je minimalizováno vhodným umístěním a typem signálního světla na VTE tak, aby nebylo zatěžováno jeho okolí. U FVE je světelné zatížení řešeno podmínkami v územním opatřením, kde je stanoveno, že zde nebude trvalé osvětlení u záměrů OZE. Stroboskopický/shadow flicker efekt je eliminován nastavením automatického vypínání VTE v době, kdy by mohl střídající se stín lopatek VTE opakovaně dopadat na obytnou zástavbu - to je ošetřeno v územním opatření pro všechny AO pro VTE. Pro nízkofrekvenční zvuk a infrazvuk z VTE studie nenašly konzistentní důkazy spojující tyto frekvence s významným obtěžováním nebo přímými zdravotními účinky nad rámec normálních hladin zvuku. Projevuje se spíše nocebo efekt (problémy způsobuje očekávání hlukových vlivů, nikoliv vlivy samotné).
780.	Alena Rücklová	MMR-32996-2026-81	99czj, 99czk	AOV56, AOV57	**<u>Připomínka k návrhu Změny č. 2 Územního rozvojového plánu ČR (ÚRP ČR)</u>** Podávám připomínku k návrhu vymezení akceleračních oblasti pro větrné elektrárny (VTE) v území: **AOV 56 Vrabčiny a AOV 57 Bílá skála, Plzeňský kraj**. Na základě níže uvedených důvodů **nesouhlasím** s tímto návrhem změny č. 2 ÚRP ČR, který se týká vymezení akceleračních oblasti pro výrobu energie z obnovitelných zdrojů. Uvádím základní **důvody**: ○ **Nedostatky návrhu** ○ návrh není dostatečně odůvodněn a **chybí konkrétní podklady** (zákon č. 500/2004 Sb.) ○ nebyly dostatečně posouzeny **dopady na životní prostředí** (zákon č. 100/2001 Sb.) ○ hrozí **narušení krajiny a přírody** (zákon č. 114/1992 Sb.) ○ návrh **nerespektuje ochranu hodnot území a kvalitu bydlení** (zákon č. 283/2021 Sb.) ○ nebyly posouzeny jiné **varianty řešení, zejména využiti brownfieldů** (opuštěných a již narušených ploch) a návrh tak neodůvodněně zasahuje do volné krajiny ○ vychází **pouze z expertních odhadů** (počet věži, výkon, rozmístěni) ○ návrh **řeší problémy až dodatečně**, místo aby jim předešel ○ nejsou dostatečně vyhodnoceny **kumulativní dopady více záměrů v území** ○ **Příroda a krajina** ○ výskyt chráněných druhů (ptáci, netopýři) a zásah do migračních tras ○ narušeni prvků ÚSES (biokoridory) ○ zásadní změna krajiny a její industrializace ○ dominantní stavby (až cca 250 m vysoké) viditelné na velké vzdálenosti ○ chybí posouzení nočního osvětlení ○ nedostatečně řešen kumulativní vliv vice větrných elektráren ○ **Voda a klima** ○ narušeni vsakováni vody do půdy a změna odtokových poměrů ○ zhoršeni schopnosti krajiny zadržovat vodu a riziko vysychání krajiny	***Akceptováno částečně.*** *Akcelerační oblast AOV56 – Vrabčiny byla redukována.* *Akcelerační oblast AOV57 – Bílá Skála je vymezena v souladu se zákonem č. 249/2025 Sb. (ZOZE) a nařízením vlády č. 507/2025 Sb.* Akcelerační oblasti AOV56 – Vrabčiny a AOV57 – Bílá skála jsou vymezeny v souladu se zákonem č. 249/2025 Sb. a nařízením vlády č. 507/2025 Sb. Vlivy jejich vymezení na životní prostředí, přírodu, krajinu, prvky ÚSES, vodní režim a zemědělský půdní fond byly posouzeny v rámci SEA a VVURÚ (příloha odůvodnění Změny č. 2 ÚRP); závěry posouzení neprokázaly závažné negativní vlivy, které by vylučovaly vymezení těchto oblastí. Pro každou z akceleračních oblastí bylo zpracováno biologické posouzení podle § 11 odst. 3, resp. 4 ZOZE; výsledky tohoto posouzení jsou promítnuty do podmínek územních opatření, která zajišťují ochranu biotopů chráněných druhů ptactva a netopýrů, parametrů prvků ÚSES a prostupnosti krajiny. Kumulativní vlivy obou akceleračních oblastí i ve vztahu k záměrům v jejich okolí byly vyhodnoceny v rámci SEA/VVURÚ; akcelerační oblast AOV56 Vrabčiny byla v průběhu přípravy Změny č. 2 ÚRP plošně zmenšena s ohledem na identifikované střety v území. Záměry umísťované v akceleračních oblastech jsou osvobozeny od posouzení vlivů na životní prostředí (EIA) podle § 28

Poř. č.	Připomínkové místo	Číslo jednací	Článek	AO	Připomínka	Vyhodnocení
					○ nedostatečné odstupy od vodních toků ○ chybí posouzení vlivu na mikroklima ○ **Zemědělská půda** ○ zábor a znehodnoceni kvalitní půdy ○ možné zásahy do půd I. a ||. třídy ochrany (nejcennější půdy) ○ zhutněni půdy a zvýšení eroze a rozdělení (fragmentace) pozemků ○ nejasný stav a poškozeni meliorací ○ **Dopady na obyvatele** ○ hluk a jeho dlouhodobý vliv ○ blikání stínů (stroboskopický efekt) ○ změna charakteru bydlení ○ pokles hodnoty nemovitosti ○ není dostatečně vysvětleno, jak byla stanovena vzdálenost od obytné zástavby ○ **Technická a bezpečnostní rizika** ○ odlet ledu z rotorů v zimě ○ zásah bleskem ○ požáry zařízeni (obtížně zvládnutelné zásahy) ○ pád částí konstrukce ○ únik provozních kapalin ○ šířeni požáru do krajiny ○ kontaminace půdy a vody Není jasné, kdo nese **odpovědnost za škody na zdraví a majetku**. ○ **Kumulace vlivů** ○ sčítáni hluku, zásahů do krajiny a vizuální zátěže ○ dopady více elektráren nejsou vyhodnoceny společně ○ výsledný dopad na životní prostředí i lidi může být výrazně vyšší ○ **Rozpor se zákony ČR a EU** ○ správní řád (zákon č. 500/2004 Sb.) ○ ochrana přírody (zákon č. 114/1992 Sb.) ○ EIA (zákon č. 100/2001 Sb.) ○ ochrana půdy (zákon č. 334/1992 Sb.) ○ stavební zákon (zákon č. 283/2021 Sb.) ○ nesplněni podmínek směrnice EU RED III (nevhodně zvolená lokalita, nevyřešené dopady) ○ návrh může zasahovat do práva na příznivé životní prostředí a ochranu zdraví podle Listiny základních lidských práv a svobod (či. 31, či. 35, či. 11) ○ porušeni principu předběžné opatrnosti (ČI. 191 SFEU), návrh je předkládán bez dostatečných podkladů a při existenci důvodných pochybností o jeho dopadech Navržená oblast **má zásadní střety s přírodou, krajinou, vodou i životem obyvatel**. Tyto problémy nejsou odstraněny, pouze částečně zmirňovány. Návrh nemá dostatečné podklady, neřeší varianty a nehodnotí kumulativní dopady, proto **požaduji vyloučení akcelerační oblasti z návrhu.**	zákona č. 249/2025 Sb.; budou povoleny v navazujících řízeních dle stavebního zákona, kde budou uplatněny zákonné limity pro hluk, stroboskopický efekt a bezpečnostní odstupy a kde bude rovněž řešena odpovědnost za případné škody na majetku a zdraví. Vymezení akceleračních oblastí je plně v souladu s požadavky směrnice Evropského parlamentu a Rady (EU) 2023/2413 (RED III) transponovanými zákonem č. 249/2025 Sb. a namítaný rozpor s právem České republiky ani porušení principu předběžné opatrnosti dle čl. 191 SFEU nebyly zjištěny. Námitky o rozporu návrhu s právními předpisy ČR a EU, včetně zákona č. 100/2001 Sb. a směrnice RED III, neprokázaly skutečné porušení těchto předpisů v procesu pořizování Z2 URP. V rámci pořizování a zpracovávání návrhu Změny č. 2 ÚRP bylo postupováno dle ustanovení správního řádu, stavebního zákona a ZOZE a schváleného zadání vládou ČR. Vymezení akceleračních oblastí bylo projednáno s obcemi a veřejností v rámci veřejného projednání v souladu s § 96 stavebního zákona. Tím byly zákonné nároky samospráv na zapojení do procesu plně respektovány. Všechny obce a veřejnost měly možnost uplatnit své připomínky od 14. 4. 2026 až do 1. 6. 2026 k návrhu Změny č. 2 ÚRP. V rámci pořizování a zpracovávání návrhu Změny č. 2 ÚRP bylo postupováno dle ustanovení správního řádu, stavebního zákona a ZOZE a schváleného zadání vládou ČR. Vymezení akceleračních oblastí bylo projednáno s obcemi a veřejností v rámci veřejného projednání v souladu s § 96 stavebního zákona. Tím byly zákonné nároky samospráv na zapojení do procesu plně respektovány. Všechny obce a veřejnost měly možnost uplatnit své připomínky od 14. 4. 2026 až do 1. 6. 2026 k návrhu Změny č. 2 ÚRP. § 68 správního řádu se podle § 174 odst. 1 správního řádu použije pro opatření obecné povahy přiměřeně. Soulad s požadavky stavebního zákona je popsán v odůvodnění Změny č. 2 ÚRP v kapitole II.1.b Vyhodnocení souladu s cíli a úkoly územního plánování a s požadavky stavebního zákona. Vymezení AO nemá vliv na vlastnická práva. Při vymezení AO nelze předjímat škody z výstavby a provozu konkrétních záměrů. Odpovědnost za škody má provozovatel větrné elektrárny, který odpovídá za její technický stav a bezpečnost provozu, a to podle občanského zákoníku (zákon č. 89/2012 Sb.). Větrné i fotovoltaické elektrárny jsou běžnou technologií s odhadnutelnými dopady na okolí. Za účelem stanovení možných dopadů akceleračních oblastí bylo provedeno biologické posouzení, posouzení vlivů na udržitelný rozvoj, a za účelem zabránění negativním dopadům nebo jejich zmírnění byla navržena celá řada podmínek v územním

Poř. č.	Připomínkové místo	Číslo jednací	Článek	AO	Připomínka	Vyhodnocení
						opatření, což je v souladu s principem předběžné opatrnosti, který mimo jiné vychází z čl. 191 Smlouvy o fungování Evropské unie (SFEU). Kumulativní posouzení vlivů na životní prostředí a veřejné zdraví bylo v rámci SEA provedeno pro každou AO (viz karty AO v příloze č. 2 SEA) i pro Změnu č. 2 ÚRP jako celek. V rámci ÚO pro všechny AOV byla stanovena podmínka vypracování hlukové studie, do níž budou zahrnuty všechny existující zdroje (např. formou podkladů z měření hluku). Kumulativní vlivy na jiné složky životního prostředí, např. na krajinný ráz, je možno stanovit tam, kde existují prostorově a výškově obdobné stavby a záměry, jako jsou VTE, jinak postrádá hodnocení kumulace smysl. Elektrárny jsou vybaveny detektory námrazy a vibrací, které zastaví provoz. Kromě speciálních nátěrů omezujících vznik námrazy se v případě stavby ve vyšších nadmořských výškách využívá vyhřívání listů rotorů (elektrické či horkovzdušné). Předejdou tak nejen poškození elektrárny, ale také odletování uvolněné námrazy do okolí. V každém případě jde o technický aspekt, který má být zohledněn při povolování konkrétních projektů. V rámci souvisejících územních opatření jsou stanoveny podmínky, které zajišťují ochranu protierozních opatření, funkčních melioračních zařízení, vodních toků a rovněž omezující možné terénní úpravy. Vzhledem k charakteru a rozsahu potenciálních záměrů se při naplnění podmínek nepředpokládá narušení vodního režimu v rámci akceleračních oblastí. Zákon č. 334/1992 Sb., o ochraně zemědělského půdního fondu (ZPF), se na záměry v AO vztahuje v plném rozsahu; orgán ochrany ZPF je v řízení o povolení záměru dotčeným orgánem. Vymezení AO v územním rozvojovém plánu (ÚRP) tento souhlas v žádném případě nenahrazuje. Riziko zhutnění půdy stavební technikou je eliminovatelné správnou organizací staveniště. Součástí územního opatření je rovněž podmínka, která zakazuje poškozování stávajících protierozních opatření. Dále nesmí být narušena funkce stávajících funkčních meliorací, nesmí vznikat neobhospodařovatelné zbytkové zemědělské pozemky a zemědělské pozemky bez přístupu k veřejně přístupné pozemní komunikaci. Na základě vypořádání stanovisek a připomínek byla stanovena podmínka na maximální celkovou plochu pro odnětí ZPF v AO pro záměry OZE. Do ÚO u všech AO pro VTE je zapracována podmínka zpracování hlukové studie a minimalizace shadow flicker efektu (u stroboskopického efektu je minimalizace zajištěna používanými materiály na lopatky VTE). Co se týká infrazvuku, je přítomen všude

Poř. č.	Připomínkové místo	Číslo jednací	Článek	AO	Připomínka	Vyhodnocení
						v prostředí, aniž by se projevoval jeho negativní vliv. U přírůstku infrazvuku z VTE nebyl dosud prokázán významný negativní vliv na veřejné zdraví, studie dále probíhají. Moderními měřicími metodami je již možno infrazvuk měřit, avšak v české legislativě nemá stanoven hlukový limit. Hygienický limit infrazvuku v komunálním prostředí sice není stanoven, ale existuje doporučená hodnota v ČSN ISO 7196 LG=90 dB nebo hladiny prahu slyšení pro jednotlivá frekvenční pásma v ČSN ISO 226. Kumulace hluku z více VTE bude vždy vyhodnocena hlukovou studií a následně ověřena měřením. Kumulace hluku z jiných než stacionárních zdrojů (silnice, železnice, letecká doprava, ...) se nedělá, tyto zdroje mají odlišné limity, proto nejsou kumulativně posuzovány (lze je v hlukové studii pro informaci sečíst). Světelné zatížení je minimalizováno vhodným umístěním a typem signálního světla na VTE tak, aby nebylo zatěžováno jeho okolí. U FVE je světelné zatížení řešeno podmínkami v územním opatřením, kde je stanoveno, že zde nebude trvalé osvětlení u záměrů OZE. Stroboskopický/shadow flicker efekt je eliminován nastavením automatického vypínání VTE v době, kdy by mohl střídající se stín lopatek VTE opakovaně dopadat na obytnou zástavbu - to je ošetřeno v územním opatření pro všechny AO pro VTE. Pro nízkofrekvenční zvuk a infrazvuk z VTE studie nenašly konzistentní důkazy spojující tyto frekvence s významným obtěžováním nebo přímými zdravotními účinky nad rámec normálních hladin zvuku. Projevuje se spíše nocebo efekt (problémy způsobuje očekávání hlukových vlivů, nikoliv vlivy samotné).
781.	Marie Vernerová	MMR-33001-2026-81	99czj, 99czk	AOV56, AOV57	**<u>Připomínka k návrhu Změny č. 2 Územního rozvojového plánu ČR (ÚRP ČR)</u>** Podávám připomínku k návrhu vymezení akceleračních oblasti pro větrné elektrárny (VTE) v území: **AOV 56 Vrabčiny a AOV 57 Bílá skála, Plzeňský kraj**. Na základě níže uvedených důvodů **nesouhlasím** s tímto návrhem změny č. 2 ÚRP ČR, který se týká vymezení akceleračních oblasti pro výrobu energie z obnovitelných zdrojů. Uvádím základní **důvody**: ○ **Nedostatky návrhu** ○ návrh není dostatečně odůvodněn a **chybí konkrétní podklady** (zákon č. 500/2004 Sb.) ○ nebyly dostatečně posouzeny **dopady na životní prostředí** (zákon č. 100/2001 Sb.) ○ hrozí **narušení krajiny a přírody** (zákon č. 114/1992 Sb.) ○ návrh **nerespektuje ochranu hodnot území a kvalitu bydlení** (zákon č. 283/2021 Sb.) ○ nebyly posouzeny jiné **varianty řešení, zejména využiti brownfieldů** (opuštěných a již narušených ploch) a návrh tak neodůvodněně zasahuje do volné krajiny ○ vychází **pouze z expertních odhadů** (počet věži, výkon, rozmístěni) ○ návrh **řeší problémy až dodatečně**, místo aby jim předešel ○ nejsou dostatečně vyhodnoceny **kumulativní dopady více záměrů v území** ○ **Příroda a krajina** ○ výskyt chráněných druhů (ptáci, netopýři) a zásah do migračních tras ○ narušeni prvků ÚSES (biokoridory) ○ zásadní změna krajiny a její industrializace	***Akceptováno částečně.*** *Akcelerační oblast AOV56 – Vrabčiny byla redukována.* *Akcelerační oblast AOV57 – Bílá Skála je vymezena v souladu se zákonem č. 249/2025 Sb. (ZOZE) a nařízením vlády č. 507/2025 Sb.* Vlivy vymezení akceleračních oblastí AOV56 Vrabčiny a AOV57 Bílá skála na přírodu, biodiverzitu, prvky ÚSES, chráněné druhy živočichů, krajinný ráz, zemědělskou půdu a vodní režim byly komplexně posouzeny v rámci vyhodnocení vlivů návrhu Změny č. 2 ÚRP na životní prostředí (SEA) a na udržitelný rozvoj území (VVURÚ); závěry posouzení neidentifikovaly nepřijatelné negativní vlivy bránící vymezení těchto oblastí. Pro každou z akceleračních oblastí bylo zpracováno biologické posouzení podle § 11 ZOZE, jehož závěry jsou promítnuty do podmínek územních opatření zajišťujících ochranu biotopů a populací ptáků a netopýrů a funkčnost prvků ÚSES. Akcelerační oblast AOV56 Vrabčiny byla v průběhu přípravy návrhu plošně zmenšena s ohledem na výsledky posouzení; u akcelerační oblasti AOV57 Bílá

Poř. č.	Připomínkové místo	Číslo jednací	Článek	AO	Připomínka	Vyhodnocení
					○ dominantní stavby (až cca 250 m vysoké) viditelné na velké vzdálenosti ○ chybí posouzení nočního osvětlení ○ nedostatečně řešen kumulativní vliv vice větrných elektráren ○ **Voda a klima** ○ narušeni vsakováni vody do půdy a změna odtokových poměrů ○ zhoršeni schopnosti krajiny zadržovat vodu a riziko vysychání krajiny ○ nedostatečné odstupy od vodních toků ○ chybí posouzení vlivu na mikroklima ○ **Zemědělská půda** ○ zábor a znehodnoceni kvalitní půdy ○ možné zásahy do půd I. a ||. třídy ochrany (nejcennější půdy) ○ zhutněni půdy a zvýšení eroze a rozdělení (fragmentace) pozemků ○ nejasný stav a poškozeni meliorací ○ **Dopady na obyvatele** ○ hluk a jeho dlouhodobý vliv ○ blikání stínů (stroboskopický efekt) ○ změna charakteru bydlení ○ pokles hodnoty nemovitosti ○ není dostatečně vysvětleno, jak byla stanovena vzdálenost od obytné zástavby ○ **Technická a bezpečnostní rizika** ○ odlet ledu z rotorů v zimě ○ zásah bleskem ○ požáry zařízeni (obtížně zvládnutelné zásahy) ○ pád částí konstrukce ○ únik provozních kapalin ○ šířeni požáru do krajiny ○ kontaminace půdy a vody Není jasné, kdo nese **odpovědnost za škody na zdraví a majetku**. ○ **Kumulace vlivů** ○ sčítáni hluku, zásahů do krajiny a vizuální zátěže ○ dopady více elektráren nejsou vyhodnoceny společně ○ výsledný dopad na životní prostředí i lidi může být výrazně vyšší ○ **Rozpor se zákony ČR a EU** ○ správní řád (zákon č. 500/2004 Sb.) ○ ochrana přírody (zákon č. 114/1992 Sb.) ○ EIA (zákon č. 100/2001 Sb.) ○ ochrana půdy (zákon č. 334/1992 Sb.) ○ stavební zákon (zákon č. 283/2021 Sb.) ○ nesplněni podmínek směrnice EU RED lll (nevhodně zvolená lokalita, nevyřešené dopady) ○ návrh může zasahovat do práva na příznivé životní prostředí a ochranu zdraví podle Listiny základních lidských práv a svobod (či. 31, či. 35, či. 11) ○ porušeni principu předběžné opatrnosti (ČI. 191 SFEU), návrh je předkládán bez dostatečných podkladů a při existenci důvodných pochybností o jeho dopadech Navržená oblast **má zásadní střety s přírodou, krajinou, vodou i životem obyvatel**. Tyto problémy nejsou odstraněny, pouze částečně zmirňovány. Návrh nemá dostatečné podklady, neřeší varianty a nehodnotí kumulativní dopady, proto **požaduji vyloučení akcelerační oblasti z návrhu.**	skála nebyly shledány důvody pro redukci ani pro vypuštění z návrhu. Námitka o nedostatečném hodnocení kumulativních vlivů a alternativních lokalit není důvodná, neboť SEA/VVURÚ posuzovala kumulativní vlivy souhrnu akceleračních oblastí jako celku a výběr lokalit vychází ze zákonných kritérií a komplexní analýzy území. Hluk, stroboskopický efekt, bezpečnostní rizika větrných elektráren a jejich dopady na zemědělskou půdu a vodní režim jsou předmětem posouzení v navazujících řízeních při umísťování konkrétních záměrů dle stavebního zákona; záměry jsou osvobozeny od posuzování EIA podle § 28 zákona č. 249/202 Námitky o rozporu návrhu s právními předpisy ČR a EU, včetně zákona č. 100/2001 Sb. a směrnice RED III, neprokázaly skutečné porušení těchto předpisů v procesu pořizování Z2 URP. V rámci pořizování a zpracovávání návrhu Změny č. 2 ÚRP bylo postupováno dle ustanovení správního řádu, stavebního zákona a ZOZE a schváleného zadání vládou ČR. Vymezení akceleračních oblastí bylo projednáno s obcemi a veřejností v rámci veřejného projednání v souladu s § 96 stavebního zákona. Tím byly zákonné nároky samospráv na zapojení do procesu plně respektovány. Všechny obce a veřejnost měly možnost uplatnit své připomínky od 14. 4. 2026 až do 1. 6. 2026 k návrhu Změny č. 2 ÚRP. V rámci pořizování a zpracovávání návrhu Změny č. 2 ÚRP bylo postupováno dle ustanovení správního řádu, stavebního zákona a ZOZE a schváleného zadání vládou ČR. Vymezení akceleračních oblastí bylo projednáno s obcemi a veřejností v rámci veřejného projednání v souladu s § 96 stavebního zákona. Tím byly zákonné nároky samospráv na zapojení do procesu plně respektovány. Všechny obce a veřejnost měly možnost uplatnit své připomínky od 14. 4. 2026 až do 1. 6. 2026 k návrhu Změny č. 2 ÚRP. § 68 správního řádu se podle § 174 odst. 1 správního řádu použije pro opatření obecné povahy přiměřeně. Soulad s požadavky stavebního zákona je popsán v odůvodnění Změny č. 2 ÚRP v kapitole II.1.b Vyhodnocení souladu s cíli a úkoly územního plánování a s požadavky stavebního zákona. Vymezení AO nemá vliv na vlastnická práva. Při vymezení AO nelze předjímat škody z výstavby a provozu konkrétních záměrů. Odpovědnost za škody má provozovatel větrné elektrárny, který odpovídá za její technický stav a bezpečnost provozu, a to podle občanského zákoníku (zákon č. 89/2012 Sb.). Větrné i fotovoltaické elektrárny jsou běžnou technologií s odhadnutelnými dopady na okolí. Za účelem stanovení možných dopadů akceleračních oblastí bylo provedeno biologické posouzení, posouzení vlivů na udržitelný rozvoj, a za účelem zabránění negativním dopadům nebo jejich zmírnění

Poř. č.	Připomínkové místo	Číslo jednací	Článek	AO	Připomínka	Vyhodnocení
						byla navržena celá řada podmínek v územním opatření, což je v souladu s principem předběžné opatrnosti, který mimo jiné vychází z čl. 191 Smlouvy o fungování Evropské unie (SFEU). Kumulativní posouzení vlivů na životní prostředí a veřejné zdraví bylo v rámci SEA provedeno pro každou AO (viz karty AO v příloze č. 2 SEA) i pro Změnu č. 2 ÚRP jako celek. V rámci ÚO pro všechny AOV byla stanovena podmínka vypracování hlukové studie, do níž budou zahrnuty všechny existující zdroje (např. formou podkladů z měření hluku). Kumulativní vlivy na jiné složky životního prostředí, např. na krajinný ráz, je možno stanovit tam, kde existují prostorově a výškově obdobné stavby a záměry, jako jsou VTE, jinak postrádá hodnocení kumulace smysl. Elektrárny jsou vybaveny detektory námrazy a vibrací, které zastaví provoz. Kromě speciálních nátěrů omezujících vznik námrazy se v případě stavby ve vyšších nadmořských výškách využívá vyhřívání listů rotorů (elektrické či horkovzdušné). Předejdou tak nejen poškození elektrárny, ale také odletování uvolněné námrazy do okolí. V každém případě jde o technický aspekt, který má být zohledněn při povolování konkrétních projektů. V rámci souvisejících územních opatření jsou stanoveny podmínky, které zajišťují ochranu protierozních opatření, funkčních melioračních zařízení, vodních toků a rovněž omezující možné terénní úpravy. Vzhledem k charakteru a rozsahu potenciálních záměrů se při naplnění podmínek nepředpokládá narušení vodního režimu v rámci akceleračních oblastí. Zákon č. 334/1992 Sb., o ochraně zemědělského půdního fondu (ZPF), se na záměry v AO vztahuje v plném rozsahu; orgán ochrany ZPF je v řízení o povolení záměru dotčeným orgánem. Vymezení AO v územním rozvojovém plánu (ÚRP) tento souhlas v žádném případě nenahrazuje. Riziko zhutnění půdy stavební technikou je eliminovatelné správnou organizací staveniště. Součástí územního opatření je rovněž podmínka, která zakazuje poškozování stávajících protierozních opatření. Dále nesmí být narušena funkce stávajících funkčních meliorací, nesmí vznikat neobhospodařovatelné zbytkové zemědělské pozemky a zemědělské pozemky bez přístupu k veřejně přístupné pozemní komunikaci. Na základě vypořádání stanovisek a připomínek byla stanovena podmínka na maximální celkovou plochu pro odnětí ZPF v AO pro záměry OZE. Do ÚO u všech AO pro VTE je zapracována podmínka zpracování hlukové studie a minimalizace shadow flicker efektu (u stroboskopického efektu je minimalizace zajištěna používanými materiály na

Poř. č.	Připomínkové místo	Číslo jednací	Článek	AO	Připomínka	Vyhodnocení
						lopatky VTE). Co se týká infrazvuku, je přítomen všude v prostředí, aniž by se projevoval jeho negativní vliv. U přírůstku infrazvuku z VTE nebyl dosud prokázán významný negativní vliv na veřejné zdraví, studie dále probíhají. Moderními měřicími metodami je již možno infrazvuk měřit, avšak v české legislativě nemá stanoven hlukový limit. Hygienický limit infrazvuku v komunálním prostředí sice není stanoven, ale existuje doporučená hodnota v ČSN ISO 7196 LG=90 dB nebo hladiny prahu slyšení pro jednotlivá frekvenční pásma v ČSN ISO 226. Kumulace hluku z více VTE bude vždy vyhodnocena hlukovou studií a následně ověřena měřením. Kumulace hluku z jiných než stacionárních zdrojů (silnice, železnice, letecká doprava, ...) se nedělá, tyto zdroje mají odlišné limity, proto nejsou kumulativně posuzovány (lze je v hlukové studii pro informaci sečíst). Světelné zatížení je minimalizováno vhodným umístěním a typem signálního světla na VTE tak, aby nebylo zatěžováno jeho okolí. U FVE je světelné zatížení řešeno podmínkami v územním opatřením, kde je stanoveno, že zde nebude trvalé osvětlení u záměrů OZE. Stroboskopický/shadow flicker efekt je eliminován nastavením automatického vypínání VTE v době, kdy by mohl střídající se stín lopatek VTE opakovaně dopadat na obytnou zástavbu - to je ošetřeno v územním opatření pro všechny AO pro VTE. Pro nízkofrekvenční zvuk a infrazvuk z VTE studie nenašly konzistentní důkazy spojující tyto frekvence s významným obtěžováním nebo přímými zdravotními účinky nad rámec normálních hladin zvuku. Projevuje se spíše nocebo efekt (problémy způsobuje očekávání hlukových vlivů, nikoliv vlivy samotné).
782.	Veronika Rücklová	MMR-33007-2026-81	99czj, 99czk	AOV56, AOV57	**<u>Připomínka k návrhu Změny č. 2 Územního rozvojového plánu ČR (ÚRP ČR)</u>** Podávám připomínku k návrhu vymezení akceleračních oblasti pro větrné elektrárny (VTE) v území: **AOV 56 Vrabčiny a AOV 57 Bílá skála, Plzeňský kraj**. Na základě níže uvedených důvodů **nesouhlasím** s tímto návrhem změny č. 2 ÚRP ČR, který se týká vymezení akceleračních oblasti pro výrobu energie z obnovitelných zdrojů. Uvádím základní **důvody**: ○ **Nedostatky návrhu** ○ návrh není dostatečně odůvodněn a **chybí konkrétní podklady** (zákon č. 500/2004 Sb.) ○ nebyly dostatečně posouzeny **dopady na životní prostředí** (zákon č. 100/2001 Sb.) ○ hrozí **narušení krajiny a přírody** (zákon č. 114/1992 Sb.) ○ návrh **nerespektuje ochranu hodnot území a kvalitu bydlení** (zákon č. 283/2021 Sb.) ○ nebyly posouzeny jiné **varianty řešení, zejména využiti brownfieldů** (opuštěných a již narušených ploch) a návrh tak neodůvodněně zasahuje do volné krajiny ○ vychází **pouze z expertních odhadů** (počet věži, výkon, rozmístěni) ○ návrh **řeší problémy až dodatečně**, místo aby jim předešel ○ nejsou dostatečně vyhodnoceny **kumulativní dopady více záměrů v území** ○ **Příroda a krajina** ○ výskyt chráněných druhů (ptáci, netopýři) a zásah do migračních tras ○ narušeni prvků ÚSES (biokoridory)	***Akceptováno částečně.*** *Akcelerační oblast AOV56 – Vrabčiny byla redukována.* *Akcelerační oblast AOV57 – Bílá Skála je vymezena v souladu se zákonem č. 249/2025 Sb. (ZOZE) a nařízením vlády č. 507/2025 Sb.* Akcelerační oblasti AOV56 – Vrabčiny a AOV57 – Bílá Skála jsou vymezeny v souladu s podmínkami zákona č. 249/2025 Sb. a nařízení vlády č. 507/2025 Sb. a nejsou umístěny v lokalitách soustavy Natura 2000, ve zvláště chráněných územích ani v jejich ochranných pásmech. Vlivy vymezení obou akceleračních oblastí na přírodu a krajinu, biodiverzitu, prvky ÚSES, zemědělský půdní fond, vodní režim a obyvatele dotčeného území byly posouzeny v rámci vyhodnocení vlivů návrhu Změny č. 2 ÚRP na životní prostředí a na udržitelný rozvoj území (SEA/VVURÚ), včetně kumulativních vlivů více záměrů v území; závěry posouzení neidentifikovaly závažné negativní vlivy, jež by bránily vymezení předmětných oblastí. Pro každou z akceleračních oblastí bylo zpracováno biologické

Poř. č.	Připomínkové místo	Číslo jednací	Článek	AO	Připomínka	Vyhodnocení
					○ zásadní změna krajiny a její industrializace ○ dominantní stavby (až cca 250 m vysoké) viditelné na velké vzdálenosti ○ chybí posouzení nočního osvětlení ○ nedostatečně řešen kumulativní vliv více větrných elektráren ○ **Voda a klima** ○ narušeni vsakováni vody do půdy a změna odtokových poměrů ○ zhoršeni schopnosti krajiny zadržovat vodu a riziko vysychání krajiny ○ nedostatečné odstupy od vodních toků ○ chybí posouzení vlivu na mikroklima ○ **Zemědělská půda** ○ zábor a znehodnoceni kvalitní půdy ○ možné zásahy do půd I. a II. třídy ochrany (nejcennější půdy) ○ zhutněni půdy a zvýšení eroze a rozdělení (fragmentace) pozemků ○ nejasný stav a poškozeni meliorací ○ **Dopady na obyvatele** ○ hluk a jeho dlouhodobý vliv ○ blikání stínů (stroboskopický efekt) ○ změna charakteru bydlení ○ pokles hodnoty nemovitosti ○ není dostatečně vysvětleno, jak byla stanovena vzdálenost od obytné zástavby ○ **Technická a bezpečnostní rizika** ○ odlet ledu z rotorů v zimě ○ zásah bleskem ○ požáry zařízeni (obtížně zvládnutelné zásahy) ○ pád částí konstrukce ○ únik provozních kapalin ○ šířeni požáru do krajiny ○ kontaminace půdy a vody Není jasné, kdo nese **odpovědnost za škody na zdraví a majetku**. ○ **Kumulace vlivů** ○ sčítáni hluku, zásahů do krajiny a vizuální zátěže ○ dopady více elektráren nejsou vyhodnoceny společně ○ výsledný dopad na životní prostředí i lidi může být výrazně vyšší ○ **Rozpor se zákony ČR a EU** ○ správní řád (zákon č. 500/2004 Sb.) ○ ochrana přírody (zákon č. 114/1992 Sb.) ○ EIA (zákon č. 100/2001 Sb.) ○ ochrana půdy (zákon č. 334/1992 Sb.) ○ stavební zákon (zákon č. 283/2021 Sb.) ○ nesplněni podmínek směrnice EU RED III (nevhodně zvolená lokalita, nevyřešené dopady) ○ návrh může zasahovat do práva na příznivé životní prostředí a ochranu zdraví podle Listiny základních lidských práv a svobod (či. 31, či. 35, či. 11) ○ porušeni principu předběžné opatrnosti (ČI. 191 SFEU), návrh je předkládán bez dostatečných podkladů a při existenci důvodných pochybností o jeho dopadech Navržená oblast **má zásadní střety s přírodou, krajinou, vodou i životem obyvatel**. Tyto problémy nejsou odstraněny, pouze částečně zmirňovány. Návrh nemá dostatečné podklady, neřeší varianty a nehodnotí kumulativní dopady, proto **požaduji vyloučení akcelerační oblasti z návrhu.**	posouzení podle § 11 odst. 3, resp. 4 ZOZE a jeho výsledky jsou promítnuty do podmínek územních opatření Z2 ÚRP, která stanoví zmírňující opatření pro ochranu chráněných druhů ptáků a netopýrů, migračních tras a prvků ÚSES. Plošný rozsah akcelerační oblasti AOV56 Vrabčiny byl v průběhu přípravy návrhu redukován na základě výsledků biologického posouzení a SEA/VVURÚ. Posouzení hlukové zátěže, stroboskopického efektu, bezpečnostních rizik a vlivů jednotlivých záměrů na zemědělský půdní fond a vodní režim proběhne v navazujících řízeních dle stavebního zákona, přičemž záměry v akceleračních oblastech jsou osvobozeny od posuzování vlivů na životní prostředí (EIA) podle § 28 zákona č. 249/2025 Sb. Námitky o rozporu návrhu s právními předpisy ČR a EU, včetně zákona č. 100/2001 Sb. a směrnice RED III, neprokázaly skutečné porušení těchto předpisů v procesu pořizování Z2 URP. V rámci pořizování a zpracovávání návrhu Změny č. 2 ÚRP bylo postupováno dle ustanovení správního řádu, stavebního zákona a ZOZE a schváleného zadání vládou ČR. Vymezení akceleračních oblastí bylo projednáno s obcemi a veřejností v rámci veřejného projednání v souladu s § 96 stavebního zákona. Tím byly zákonné nároky samospráv na zapojení do procesu plně respektovány. Všechny obce a veřejnost měly možnost uplatnit své připomínky od 14. 4. 2026 až do 1. 6. 2026 k návrhu Změny č. 2 ÚRP. V rámci pořizování a zpracovávání návrhu Změny č. 2 ÚRP bylo postupováno dle ustanovení správního řádu, stavebního zákona a ZOZE a schváleného zadání vládou ČR. Vymezení akceleračních oblastí bylo projednáno s obcemi a veřejností v rámci veřejného projednání v souladu s § 96 stavebního zákona. Tím byly zákonné nároky samospráv na zapojení do procesu plně respektovány. Všechny obce a veřejnost měly možnost uplatnit své připomínky od 14. 4. 2026 až do 1. 6. 2026 k návrhu Změny č. 2 ÚRP. § 68 správního řádu se podle § 174 odst. 1 správního řádu použije pro opatření obecné povahy přiměřeně. Soulad s požadavky stavebního zákona je popsán v odůvodnění Změny č. 2 ÚRP v kapitole II.1.b Vyhodnocení souladu s cíli a úkoly územního plánování a s požadavky stavebního zákona. Vymezení AO nemá vliv na vlastnická práva. Při vymezení AO nelze předjímat škody z výstavby a provozu konkrétních záměrů. Odpovědnost za škody má provozovatel větrné elektrárny, který odpovídá za její technický stav a bezpečnost provozu, a to podle občanského zákoníku (zákon č. 89/2012 Sb.). Větrné i fotovoltaické elektrárny jsou běžnou technologií s odhadnutelnými dopady na okolí. Za účelem stanovení možných dopadů akceleračních oblastí bylo provedeno biologické posouzení,

Poř. č.	Připomínkové místo	Číslo jednací	Článek	AO	Připomínka	Vyhodnocení
						posouzení vlivů na udržitelný rozvoj, a za účelem zabránění negativním dopadům nebo jejich zmírnění byla navržena celá řada podmínek v územním opatření, což je v souladu s principem předběžné opatrnosti, který mimo jiné vychází z čl. 191 Smlouvy o fungování Evropské unie (SFEU). Kumulativní posouzení vlivů na životní prostředí a veřejné zdraví bylo v rámci SEA provedeno pro každou AO (viz karty AO v příloze č. 2 SEA) i pro Změnu č. 2 ÚRP jako celek. V rámci ÚO pro všechny AOV byla stanovena podmínka vypracování hlukové studie, do níž budou zahrnuty všechny existující zdroje (např. formou podkladů z měření hluku). Kumulativní vlivy na jiné složky životního prostředí, např. na krajinný ráz, je možno stanovit tam, kde existují prostorově a výškově obdobné stavby a záměry, jako jsou VTE, jinak postrádá hodnocení kumulace smysl. Elektrárny jsou vybaveny detektory námrazy a vibrací, které zastaví provoz. Kromě speciálních nátěrů omezujících vznik námrazy se v případě stavby ve vyšších nadmořských výškách využívá vyhřívání listů rotorů (elektrické či horkovzdušné). Předejdou tak nejen poškození elektrárny, ale také odletování uvolněné námrazy do okolí. V každém případě jde o technický aspekt, který má být zohledněn při povolování konkrétních projektů. V rámci souvisejících územních opatření jsou stanoveny podmínky, které zajišťují ochranu protierozních opatření, funkčních meliorační zařízení, vodních toků a rovněž omezující možné terénní úpravy. Vzhledem k charakteru a rozsahu potenciálních záměrů se při naplnění podmínek nepředpokládá narušení vodního režimu v rámci akceleračních oblastí. Zákon č. 334/1992 Sb., o ochraně zemědělského půdního fondu (ZPF), se na záměry v AO vztahuje v plném rozsahu; orgán ochrany ZPF je v řízení o povolení záměru dotčeným orgánem. Vymezení AO v územním rozvojovém plánu (ÚRP) tento souhlas v žádném případě nenahrazuje. Riziko zhutnění půdy stavební technikou je eliminovatelné správnou organizací staveniště. Součástí územního opatření je rovněž podmínka, která zakazuje poškozování stávajících protierozních opatření. Dále nesmí být narušena funkce stávajících funkčních meliorací, nesmí vznikat neobhospodařovatelné zbytkové zemědělské pozemky a zemědělské pozemky bez přístupu k veřejně přístupné pozemní komunikaci. Na základě vypořádání stanovisek a připomínek byla stanovena podmínka na maximální celkovou plochu pro odnětí ZPF v AO pro záměry OZE. Do ÚO u všech AO pro VTE je zapracována podmínka zpracování hlukové studie a minimalizace shadow

Poř. č.	Připomínkové místo	Číslo jednací	Článek	AO	Připomínka	Vyhodnocení
						flicker efektu (u stroboskopického efektu je minimalizace zajištěna používanými materiály na lopatky VTE). Co se týká infrazvuku, je přítomen všude v prostředí, aniž by se projevoval jeho negativní vliv. U přírůstku infrazvuku z VTE nebyl dosud prokázán významný negativní vliv na veřejné zdraví, studie dále probíhají. Moderními měřicími metodami je již možno infrazvuk měřit, avšak v české legislativě nemá stanoven hlukový limit. Hygienický limit infrazvuku v komunálním prostředí sice není stanoven, ale existuje doporučená hodnota v ČSN ISO 7196 LG=90 dB nebo hladiny prahu slyšení pro jednotlivá frekvenční pásma v ČSN ISO 226. Kumulace hluku z více VTE bude vždy vyhodnocena hlukovou studií a následně ověřena měřením. Kumulace hluku z jiných než stacionárních zdrojů (silnice, železnice, letecká doprava, ...) se nedělá, tyto zdroje mají odlišné limity, proto nejsou kumulativně posuzovány (lze je v hlukové studii pro informaci sečíst). Světelné zatížení je minimalizováno vhodným umístěním a typem signálního světla na VTE tak, aby nebylo zatěžováno jeho okolí. U FVE je světelné zatížení řešeno podmínkami v územním opatřením, kde je stanoveno, že zde nebude trvalé osvětlení u záměrů OZE. Stroboskopický/shadow flicker efekt je eliminován nastavením automatického vypínání VTE v době, kdy by mohl střídající se stín lopatek VTE opakovaně dopadat na obytnou zástavbu - to je ošetřeno v územním opatření pro všechny AO pro VTE. Pro nízkofrekvenční zvuk a infrazvuk z VTE studie nenašly konzistentní důkazy spojující tyto frekvence s významným obtěžováním nebo přímými zdravotními účinky nad rámec normálních hladin zvuku. Projevuje se spíše nocebo efekt (problémy způsobuje očekávání hlukových vlivů, nikoliv vlivy samotné).
783.	Josef Rückl	MMR-33009-2026-81	99czj, 99czk	AOV56, AOV57	**<u>Připomínka k návrhu Změny č. 2 Územního rozvojového plánu ČR (ÚRP ČR)</u>** Podávám připomínku k návrhu vymezení akceleračních oblasti pro větrné elektrárny (VTE) v území: **AOV 56 Vrabčiny a AOV 57 Bílá skála, Plzeňský kraj**. Na základě níže uvedených důvodů **nesouhlasím** s tímto návrhem změny č. 2 ÚRP ČR, který se týká vymezení akceleračních oblasti pro výrobu energie z obnovitelných zdrojů. Uvádím základní **důvody**: ○ **Nedostatky návrhu** ○ návrh není dostatečně odůvodněn a **chybí konkrétní podklady** (zákon č. 500/2004 Sb.) ○ nebyly dostatečně posouzeny **dopady na životní prostředí** (zákon č. 100/2001 Sb.) ○ hrozí **narušení krajiny a přírody** (zákon č. 114/1992 Sb.) ○ návrh **nerespektuje ochranu hodnot území a kvalitu bydlení** (zákon č. 283/2021 Sb.) ○ nebyly posouzeny jiné **varianty řešení, zejména využiti brownfieldů** (opuštěných a již narušených ploch) a návrh tak neodůvodněně zasahuje do volné krajiny ○ vychází **pouze z expertních odhadů** (počet věži, výkon, rozmístěni) ○ návrh **řeší problémy až dodatečně**, místo aby jim předešel ○ nejsou dostatečně vyhodnoceny **kumulativní dopady více záměrů v území** ○ **Příroda a krajina**	***Akceptováno částečně.*** *Akcelerační oblast AOV56 – Vrabčiny byla redukována.* *Akcelerační oblast AOV57 – Bílá Skála je vymezena v souladu se zákonem č. 249/2025 Sb. (ZOZE) a nařízením vlády č. 507/2025 Sb.* Akcelerační oblasti AOV56 – Vrabčiny a AOV57 – Bílá skála jsou vymezeny v souladu s podmínkami zákona č. 249/2025 Sb. a nařízení vlády č. 507/2025 Sb. Vliv vymezení obou akceleračních oblastí na přírodu, krajinný ráz, biologickou rozmanitost, prvky ÚSES, zemědělský půdní fond a vodní režim byl posouzen v rámci vyhodnocení vlivů návrhu Změny č. 2 ÚRP na životní prostředí (SEA) a vyhodnocení vlivů na udržitelný rozvoj území (VVURÚ); toto posouzení neprokázalo závažné negativní vlivy, jež by vylučovaly vymezení uvedených oblastí. Pro každou z akceleračních oblastí bylo zpracováno biologické posouzení podle § 11 odst. 3, resp. 4 ZOZE, jehož

Poř. č.	Připomínkové místo	Číslo jednací	Článek	AO	Připomínka	Vyhodnocení
					○ výskyt chráněných druhů (ptáci, netopýři) a zásah do migračních tras ○ narušeni prvků ÚSES (biokoridory) ○ zásadní změna krajiny a její industrializace ○ dominantní stavby (až cca 250 m vysoké) viditelné na velké vzdálenosti ○ chybí posouzení nočního osvětlení ○ nedostatečně řešen kumulativní vliv vice větrných elektráren ○ **Voda a klima** ○ narušeni vsakováni vody do půdy a změna odtokových poměrů ○ zhoršeni schopnosti krajiny zadržovat vodu a riziko vysychání krajiny ○ nedostatečné odstupy od vodních toků ○ chybí posouzení vlivu na mikroklima ○ **Zemědělská půda** ○ zábor a znehodnoceni kvalitní půdy ○ možné zásahy do půd I. a ||. třídy ochrany (nejcennější půdy) ○ zhutněni půdy a zvýšení eroze a rozdělení (fragmentace) pozemků ○ nejasný stav a poškozeni meliorací ○ **Dopady na obyvatele** ○ hluk a jeho dlouhodobý vliv ○ blikání stínů (stroboskopický efekt) ○ změna charakteru bydlení ○ pokles hodnoty nemovitosti ○ není dostatečně vysvětleno, jak byla stanovena vzdálenost od obytné zástavby ○ **Technická a bezpečnostní rizika** ○ odlet ledu z rotorů v zimě ○ zásah bleskem ○ požáry zařízeni (obtížně zvládnutelné zásahy) ○ pád částí konstrukce ○ únik provozních kapalin ○ šířeni požáru do krajiny ○ kontaminace půdy a vody Není jasné, kdo nese **odpovědnost za škody na zdraví a majetku**. ○ **Kumulace vlivů** ○ sčítáni hluku, zásahů do krajiny a vizuální zátěže ○ dopady více elektráren nejsou vyhodnoceny společně ○ výsledný dopad na životní prostředí i lidi může být výrazně vyšší ○ **Rozpor se zákony ČR a EU** ○ správní řád (zákon č. 500/2004 Sb.) ○ ochrana přírody (zákon č. 114/1992 Sb.) ○ EIA (zákon č. 100/2001 Sb.) ○ ochrana půdy (zákon č. 334/1992 Sb.) ○ stavební zákon (zákon č. 283/2021 Sb.) ○ nesplněni podmínek směrnice EU RED III (nevhodně zvolená lokalita, nevyřešené dopady) ○ návrh může zasahovat do práva na příznivé životní prostředí a ochranu zdraví podle Listiny základních lidských práv a svobod (či. 31, či. 35, či. 11) ○ porušeni principu předběžné opatrnosti (ČI. 191 SFEU), návrh je předkládán bez dostatečných podkladů a při existenci důvodných pochybností o jeho dopadech Navržená oblast **má zásadní střety s přírodou, krajinou, vodou i životem obyvatel**. Tyto problémy nejsou odstraněny, pouze částečně zmirňovány. Návrh nemá dostatečné podklady, neřeší varianty a nehodnotí kumulativní dopady, proto **požaduji vyloučení akcelerační oblasti z návrhu.**	výsledky byly promítnuty do podmínek územních opatření zajišťujících ochranu chráněných druhů ptactva a netopýrů, zachování funkčnosti prvků ÚSES a prostupnosti krajiny. Kumulativní vlivy záměrů větrných elektráren v území – včetně sčítání hlukové zátěže, vizuálních vlivů a zásahů do krajiny – byly vyhodnoceny v rámci SEA/VVURÚ; akcelerační oblast AOV56 Vrabčiny byla v průběhu přípravy plošně zmenšena s ohledem na identifikované střety. Záměry umísťované v akceleračních oblastech jsou ze zákona osvobozeny od posouzení vlivů na životní prostředí (EIA) podle § 28 zákona č. 249/2025 Sb.; konkrétní záměry budou povoleny v navazujících řízeních dle stavebního zákona, v nichž budou uplatněny zákonné limity pro hluk a stroboskopický efekt, posouzena bezpečnostní rizika a stanovena odpovědnost za škody. Namítaný rozpor s právem České republiky i s požadavky směrnice RED III nebyl shledán; zákon č. 249/2025 Sb. transponuje požadavky této směrnice a vymezení akceleračních oblastí je s ní plně souladné, přičemž porušení principu předběžné opatrnosti dle čl. 191 SFEU nebylo zjištěno. Námitky o rozporu návrhu s právními předpisy ČR a EU, včetně zákona č. 100/2001 Sb. a směrnice RED III, neprokázaly skutečné porušení těchto předpisů v procesu pořizování Z2 URP. V rámci pořizování a zpracovávání návrhu Změny č. 2 ÚRP bylo postupováno dle ustanovení správního řádu, stavebního zákona a ZOZE a schváleného zadání vládou ČR. Vymezení akceleračních oblastí bylo projednáno s obcemi a veřejností v rámci veřejného projednání v souladu s § 96 stavebního zákona. Tím byly zákonné nároky samospráv na zapojení do procesu plně respektovány. Všechny obce a veřejnost měly možnost uplatnit své připomínky od 14. 4. 2026 až do 1. 6. 2026 k návrhu Změny č. 2 ÚRP. V rámci pořizování a zpracovávání návrhu Změny č. 2 ÚRP bylo postupováno dle ustanovení správního řádu, stavebního zákona a ZOZE a schváleného zadání vládou ČR. Vymezení akceleračních oblastí bylo projednáno s obcemi a veřejností v rámci veřejného projednání v souladu s § 96 stavebního zákona. Tím byly zákonné nároky samospráv na zapojení do procesu plně respektovány. Všechny obce a veřejnost měly možnost uplatnit své připomínky od 14. 4. 2026 až do 1. 6. 2026 k návrhu Změny č. 2 ÚRP. § 68 správního řádu se podle § 174 odst. 1 správního řádu použije pro opatření obecné povahy přiměřeně. Soulad s požadavky stavebního zákona je popsán v odůvodnění Změny č. 2 ÚRP v kapitole II.1.b Vyhodnocení souladu s cíli a úkoly územního plánování a s požadavky stavebního zákona. Vymezení AO nemá vliv na vlastnická práva. Při vymezení AO nelze předjímat škody z výstavby a provozu konkrétních záměrů. Odpovědnost za škody

Poř. č.	Připomínkové místo	Číslo jednací	Článek	AO	Připomínka	Vyhodnocení
						má provozovatel větrné elektrárny, který odpovídá za její technický stav a bezpečnost provozu, a to podle občanského zákoníku (zákon č. 89/2012 Sb.). Větrné i fotovoltaické elektrárny jsou běžnou technologií s odhadnutelnými dopady na okolí. Za účelem stanovení možných dopadů akceleračních oblastí bylo provedeno biologické posouzení, posouzení vlivů na udržitelný rozvoj, a za účelem zabránění negativním dopadům nebo jejich zmírnění byla navržena celá řada podmínek v územním opatření, což je v souladu s principem předběžné opatrnosti, který mimo jiné vychází z čl. 191 Smlouvy o fungování Evropské unie (SFEU). Kumulativní posouzení vlivů na životní prostředí a veřejné zdraví bylo v rámci SEA provedeno pro každou AO (viz karty AO v příloze č. 2 SEA) i pro Změnu č. 2 ÚRP jako celek. V rámci ÚO pro všechny AOV byla stanovena podmínka vypracování hlukové studie, do níž budou zahrnuty všechny existující zdroje (např. formou podkladů z měření hluku). Kumulativní vlivy na jiné složky životního prostředí, např. na krajinný ráz, je možno stanovit tam, kde existují prostorově a výškově obdobné stavby a záměry, jako jsou VTE, jinak postrádá hodnocení kumulace smysl. Elektrárny jsou vybaveny detektory námrazy a vibrací, které zastaví provoz. Kromě speciálních nátěrů omezujících vznik námrazy se v případě stavby ve vyšších nadmořských výškách využívá vyhřívání listů rotorů (elektrické či horkovzdušné). Předejdou tak nejen poškození elektrárny, ale také odletování uvolněné námrazy do okolí. V každém případě jde o technický aspekt, který má být zohledněn při povolování konkrétních projektů. V rámci souvisejících územních opatření jsou stanoveny podmínky, které zajišťují ochranu protierozních opatření, funkčních meliorační zařízení, vodních toků a rovněž omezující možné terénní úpravy. Vzhledem k charakteru a rozsahu potenciálních záměrů se při naplnění podmínek nepředpokládá narušení vodního režimu v rámci akceleračních oblastí. Zákon č. 334/1992 Sb., o ochraně zemědělského půdního fondu (ZPF), se na záměry v AO vztahuje v plném rozsahu; orgán ochrany ZPF je v řízení o povolení záměru dotčeným orgánem. Vymezení AO v územním rozvojovém plánu (ÚRP) tento souhlas v žádném případě nenahrazuje. Riziko zhutnění půdy stavební technikou je eliminovatelné správnou organizací staveniště. Součástí územního opatření je rovněž podmínka, která zakazuje poškozování stávajících protierozních opatření. Dále nesmí být narušena funkce stávajících funkčních meliorací, nesmí vznikat neobhospodařovatelné zbytkové zemědělské

Poř. č.	Připomínkové místo	Číslo jednací	Článek	AO	Připomínka	Vyhodnocení
						pozemky a zemědělské pozemky bez přístupu k veřejně přístupné pozemní komunikaci. Na základě vypořádání stanovisek a připomínek byla stanovena podmínka na maximální celkovou plochu pro odnětí ZPF v AO pro záměry OZE. Do ÚO u všech AO pro VTE je zapracována podmínka zpracování hlukové studie a minimalizace shadow flicker efektu (u stroboskopického efektu je minimalizace zajištěna používanými materiály na lopatky VTE). Co se týká infrazvuku, je přítomen všude v prostředí, aniž by se projevoval jeho negativní vliv. U přírůstku infrazvuku z VTE nebyl dosud prokázán významný negativní vliv na veřejné zdraví, studie dále probíhají. Moderními měřicími metodami je již možno infrazvuk měřit, avšak v české legislativě nemá stanoven hlukový limit. Hygienický limit infrazvuku v komunálním prostředí sice není stanoven, ale existuje doporučená hodnota v ČSN ISO 7196 LG=90 dB nebo hladiny prahu slyšení pro jednotlivá frekvenční pásma v ČSN ISO 226. Kumulace hluku z více VTE bude vždy vyhodnocena hlukovou studií a následně ověřena měřením. Kumulace hluku z jiných než stacionárních zdrojů (silnice, železnice, letecká doprava, ...) se nedělá, tyto zdroje mají odlišné limity, proto nejsou kumulativně posuzovány (lze je v hlukové studii pro informaci sečíst). Světelné zatížení je minimalizováno vhodným umístěním a typem signálního světla na VTE tak, aby nebylo zatěžováno jeho okolí. U FVE je světelné zatížení řešeno podmínkami v územním opatřením, kde je stanoveno, že zde nebude trvalé osvětlení u záměrů OZE. Stroboskopický/shadow flicker efekt je eliminován nastavením automatického vypínání VTE v době, kdy by mohl střídající se stín lopatek VTE opakovaně dopadat na obytnou zástavbu - to je ošetřeno v územním opatření pro všechny AO pro VTE. Pro nízkofrekvenční zvuk a infrazvuk z VTE studie nenašly konzistentní důkazy spojující tyto frekvence s významným obtěžováním nebo přímými zdravotními účinky nad rámec normálních hladin zvuku. Projevuje se spíše nocebo efekt (problémy způsobuje očekávání hlukových vlivů, nikoliv vlivy samotné).
784.	Josef Rückl	MMR-33015-2026-81	99czj, 99czk	AOV56, AOV57	**<u>Připomínka k návrhu Změny č. 2 Územního rozvojového plánu ČR (ÚRP ČR)</u>** Podávám připomínku k návrhu vymezení akceleračních oblasti pro větrné elektrárny (VTE) v území: **AOV 56 Vrabčiny a AOV 57 Bílá skála, Plzeňský kraj**. Na základě níže uvedených důvodů **nesouhlasím** s tímto návrhem změny č. 2 ÚRP ČR, který se týká vymezení akceleračních oblasti pro výrobu energie z obnovitelných zdrojů. Uvádím základní **důvody**: ○ **Nedostatky návrhu** ○ návrh není dostatečně odůvodněn a **chybí konkrétní podklady** (zákon č. 500/2004 Sb.) ○ nebyly dostatečně posouzeny **dopady na životní prostředí** (zákon č. 100/2001 Sb.) ○ hrozí **narušení krajiny a přírody** (zákon č. 114/1992 Sb.)	***Akceptováno částečně.*** *Akcelerační oblast AOV56 – Vrabčiny byla redukována.* *Akcelerační oblast AOV57 – Bílá Skála je vymezena v souladu se zákonem č. 249/2025 Sb. (ZOZE) a nařízením vlády č. 507/2025 Sb.* Vymezení akceleračních oblastí AOV56 Vrabčiny a AOV57 Bílá skála bylo provedeno na základě komplexní analýzy území a v souladu s podmínkami zákona č. 249/2025 Sb.; vlivy vymezení na přírodu, biodiverzitu, prvky ÚSES, chráněné druhy živočichů, zemědělskou půdu, vodní režim a krajinný ráz byly

Poř. č.	Připomínkové místo	Číslo jednací	Článek	AO	Připomínka	Vyhodnocení
					○ návrh **nerespektuje ochranu hodnot území a kvalitu bydlení** (zákon č. 283/2021 Sb.) ○ nebyly posouzeny jiné **varianty řešení, zejména využiti brownfieldů** (opuštěných a již narušených ploch) a návrh tak neodůvodněně zasahuje do volné krajiny ○ vychází **pouze z expertních odhadů** (počet věži, výkon, rozmístěni) ○ návrh **řeší problémy až dodatečně**, místo aby jim předešel ○ nejsou dostatečně vyhodnoceny **kumulativní dopady více záměrů v území** ○ **Příroda a krajina** ○ výskyt chráněných druhů (ptáci, netopýři) a zásah do migračních tras ○ narušeni prvků ÚSES (biokoridory) ○ zásadní změna krajiny a její industrializace ○ dominantní stavby (až cca 250 m vysoké) viditelné na velké vzdálenosti ○ chybí posouzení nočního osvětlení ○ nedostatečně řešen kumulativní vliv vice větrných elektráren ○ **Voda a klima** ○ narušeni vsakováni vody do půdy a změna odtokových poměrů ○ zhoršeni schopnosti krajiny zadržovat vodu a riziko vysychání krajiny ○ nedostatečné odstupy od vodních toků ○ chybí posouzení vlivu na mikroklima ○ **Zemědělská půda** ○ zábor a znehodnoceni kvalitní půdy ○ možné zásahy do půd I. a ||. třídy ochrany (nejcennější půdy) ○ zhutněni půdy a zvýšení eroze a rozdělení (fragmentace) pozemků ○ nejasný stav a poškozeni meliorací ○ **Dopady na obyvatele** ○ hluk a jeho dlouhodobý vliv ○ blikání stínů (stroboskopický efekt) ○ změna charakteru bydlení ○ pokles hodnoty nemovitosti ○ není dostatečně vysvětleno, jak byla stanovena vzdálenost od obytné zástavby ○ **Technická a bezpečnostní rizika** ○ odlet ledu z rotorů v zimě ○ zásah bleskem ○ požáry zařízeni (obtížně zvládnutelné zásahy) ○ pád částí konstrukce ○ únik provozních kapalin ○ šířeni požáru do krajiny ○ kontaminace půdy a vody Není jasné, kdo nese **odpovědnost za škody na zdraví a majetku**. ○ **Kumulace vlivů** ○ sčítáni hluku, zásahů do krajiny a vizuální zátěže ○ dopady více elektráren nejsou vyhodnoceny společně ○ výsledný dopad na životní prostředí i lidi může být výrazně vyšší ○ **Rozpor se zákony ČR a EU** ○ správní řád (zákon č. 500/2004 Sb.) ○ ochrana přírody (zákon č. 114/1992 Sb.) ○ EIA (zákon č. 100/2001 Sb.) ○ ochrana půdy (zákon č. 334/1992 Sb.) ○ stavební zákon (zákon č. 283/2021 Sb.) ○ nesplněni podmínek směrnice EU RED III (nevhodně zvolená lokalita, nevyřešené dopady) ○ návrh může zasahovat do práva na příznivé životní prostředí a ochranu zdraví podle Listiny základních lidských práv a svobod (či. 31, či. 35, či. 11) ○ porušeni principu předběžné opatrnosti (ČI. 191 SFEU), návrh je předkládán bez dostatečných podkladů a při existenci důvodných pochybností o jeho dopadech	vyhodnoceny v rámci SEA/VVURÚ, aniž by byly zjištěny nepřijatelné negativní vlivy bránící vymezení oblastí. Pro každou z akceleračních oblastí bylo zpracováno biologické posouzení podle § 11 ZOZE, jehož výsledky jsou promítnuty do podmínek územních opatření zajišťujících ochranu biotopů chráněných druhů ptáků a netopýrů a zachování funkčnosti prvků ÚSES. Akcelerační oblast AOV56 Vrabčiny prošla v průběhu přípravy návrhu plošnou redukcí s ohledem na výsledky posouzení vlivů; pro akcelerační oblast AOV57 Bílá skála nebyly shledány důvody pro omezení ani pro vypuštění z návrhu. Kumulativní vlivy souboru akceleračních oblastí, včetně sčítání hlukové zátěže a vizuálních dopadů, byly hodnoceny v rámci SEA/VVURÚ jako celku; posouzení alternativních lokalit proběhlo v souladu s metodikou a zákonným rámcem, takže tvrzení o nedostatečnosti podkladů a absenci hodnocení variant není důvodné. Konkrétní záměry realizované v akceleračních oblastech budou povoleny v navazujících řízeních dle stavebního zákona, kde budou posouzeny hluk, stroboskopický efekt, bezpečnostní rizika a technické parametry jednotlivých záměrů; záměry jsou osvobozeny od posuzování EIA podle § 28 zákona č. 249/2025 Sb. Námitky o rozporu návrhu s právními předpisy ČR a EU, včetně zákona č. 100/2001 Sb. a směrnice RED III, neprokázaly skutečné porušení těchto předpisů v procesu pořizování Z2 URP. V rámci pořizování a zpracovávání návrhu Změny č. 2 ÚRP bylo postupováno dle ustanovení správního řádu, stavebního zákona a ZOZE a schváleného zadání vládou ČR. Vymezení akceleračních oblastí bylo projednáno s obcemi a veřejností v rámci veřejného projednání v souladu s § 96 stavebního zákona. Tím byly zákonné nároky samospráv na zapojení do procesu plně respektovány. Všechny obce a veřejnost měly možnost uplatnit své připomínky od 14. 4. 2026 až do 1. 6. 2026 k návrhu Změny č. 2 ÚRP. V rámci pořizování a zpracovávání návrhu Změny č. 2 ÚRP bylo postupováno dle ustanovení správního řádu, stavebního zákona a ZOZE a schváleného zadání vládou ČR. Vymezení akceleračních oblastí bylo projednáno s obcemi a veřejností v rámci veřejného projednání v souladu s § 96 stavebního zákona. Tím byly zákonné nároky samospráv na zapojení do procesu plně respektovány. Všechny obce a veřejnost měly možnost uplatnit své připomínky od 14. 4. 2026 až do 1. 6. 2026 k návrhu Změny č. 2 ÚRP. § 68 správního řádu se podle § 174 odst. 1 správního řádu použije pro opatření obecné povahy přiměřeně. Soulad s požadavky stavebního zákona je popsán v odůvodnění Změny č. 2 ÚRP v kapitole II.1.b Vyhodnocení souladu s cíli a úkoly územního plánování a s požadavky stavebního zákona.

Poř. č.	Připomínkové místo	Číslo jednací	Článek	AO	Připomínka	Vyhodnocení
					Navržená oblast **má zásadní střety s přírodou, krajinou, vodou i životem obyvatel**. Tyto problémy nejsou odstraněny, pouze částečně zmirňovány. Návrh nemá dostatečné podklady, neřeší varianty a nehodnotí kumulativní dopady, proto **požaduji vyloučení akcelerační oblasti z návrhu.**	Vymezení AO nemá vliv na vlastnická práva. Při vymezení AO nelze předjímat škody z výstavby a provozu konkrétních záměrů. Odpovědnost za škody má provozovatel větrné elektrárny, který odpovídá za její technický stav a bezpečnost provozu, a to podle občanského zákoníku (zákon č. 89/2012 Sb.). Větrné i fotovoltaické elektrárny jsou běžnou technologií s odhadnutelnými dopady na okolí. Za účelem stanovení možných dopadů akceleračních oblastí bylo provedeno biologické posouzení, posouzení vlivů na udržitelný rozvoj, a za účelem zabránění negativním dopadům nebo jejich zmírnění byla navržena celá řada podmínek v územním opatření, což je v souladu s principem předběžné opatrnosti, který mimo jiné vychází z čl. 191 Smlouvy o fungování Evropské unie (SFEU). Kumulativní posouzení vlivů na životní prostředí a veřejné zdraví bylo v rámci SEA provedeno pro každou AO (viz karty AO v příloze č. 2 SEA) i pro Změnu č. 2 ÚRP jako celek. V rámci ÚO pro všechny AOV byla stanovena podmínka vypracování hlukové studie, do níž budou zahrnuty všechny existující zdroje (např. formou podkladů z měření hluku). Kumulativní vlivy na jiné složky životního prostředí, např. na krajinný ráz, je možno stanovit tam, kde existují prostorově a výškově obdobné stavby a záměry, jako jsou VTE, jinak postrádá hodnocení kumulace smysl. Elektrárny jsou vybaveny detektory námrazy a vibrací, které zastaví provoz. Kromě speciálních nátěrů omezujících vznik námrazy se v případě stavby ve vyšších nadmořských výškách využívá vyhřívání listů rotorů (elektrické či horkovzdušné). Předejdou tak nejen poškození elektrárny, ale také odletování uvolněné námrazy do okolí. V každém případě jde o technický aspekt, který má být zohledněn při povolování konkrétních projektů. V rámci souvisejících územních opatření jsou stanoveny podmínky, které zajišťují ochranu protierozních opatření, funkčních melioračních zařízení, vodních toků a rovněž omezující možné terénní úpravy. Vzhledem k charakteru a rozsahu potenciálních záměrů se při naplnění podmínek nepředpokládá narušení vodního režimu v rámci akceleračních oblastí. Zákon č. 334/1992 Sb., o ochraně zemědělského půdního fondu (ZPF), se na záměry v AO vztahuje v plném rozsahu; orgán ochrany ZPF je v řízení o povolení záměru dotčeným orgánem. Vymezení AO v územním rozvojovém plánu (ÚRP) tento souhlas v žádném případě nenahrazuje. Riziko zhutnění půdy stavební technikou je eliminovatelné správnou organizací staveniště. Součástí územního opatření je rovněž podmínka, která zakazuje poškozování stávajících protierozních

Poř. č.	Připomínkové místo	Číslo jednací	Článek	AO	Připomínka	Vyhodnocení
						opatření. Dále nesmí být narušena funkce stávajících funkčních meliorací, nesmí vznikat neobhospodařovatelné zbytkové zemědělské pozemky a zemědělské pozemky bez přístupu k veřejně přístupné pozemní komunikaci. Na základě vypořádání stanovisek a připomínek byla stanovena podmínka na maximální celkovou plochu pro odnětí ZPF v AO pro záměry OZE. Do ÚO u všech AO pro VTE je zapracována podmínka zpracování hlukové studie a minimalizace shadow flicker efektu (u stroboskopického efektu je minimalizace zajištěna používanými materiály na lopatky VTE). Co se týká infrazvuku, je přítomen všude v prostředí, aniž by se projevoval jeho negativní vliv. U přírůstku infrazvuku z VTE nebyl dosud prokázán významný negativní vliv na veřejné zdraví, studie dále probíhají. Moderními měřicími metodami je již možno infrazvuk měřit, avšak v české legislativě nemá stanoven hlukový limit. Hygienický limit infrazvuku v komunálním prostředí sice není stanoven, ale existuje doporučená hodnota v ČSN ISO 7196 LG=90 dB nebo hladiny prahu slyšení pro jednotlivá frekvenční pásma v ČSN ISO 226. Kumulace hluku z více VTE bude vždy vyhodnocena hlukovou studií a následně ověřena měřením. Kumulace hluku z jiných než stacionárních zdrojů (silnice, železnice, letecká doprava, ...) se nedělá, tyto zdroje mají odlišné limity, proto nejsou kumulativně posuzovány (lze je v hlukové studii pro informaci sečíst). Světelné zatížení je minimalizováno vhodným umístěním a typem signálního světla na VTE tak, aby nebylo zatěžováno jeho okolí. U FVE je světelné zatížení řešeno podmínkami v územním opatřením, kde je stanoveno, že zde nebude trvalé osvětlení u záměrů OZE. Stroboskopický/shadow flicker efekt je eliminován nastavením automatického vypínání VTE v době, kdy by mohl střídající se stín lopatek VTE opakovaně dopadat na obytnou zástavbu - to je ošetřeno v územním opatření pro všechny AO pro VTE. Pro nízkofrekvenční zvuk a infrazvuk z VTE studie nenašly konzistentní důkazy spojující tyto frekvence s významným obtěžováním nebo přímými zdravotními účinky nad rámec normálních hladin zvuku. Projevuje se spíše nocebo efekt (problémy způsobuje očekávání hlukových vlivů, nikoliv vlivy samotné).
785.	Jaroslav Santner	MMR-33018-2026-81	99czj, 99czk	AOV56, AOV57	**<u>Připomínka k návrhu Změny č. 2 Územního rozvojového plánu ČR (ÚRP ČR)</u>** Podávám připomínku k návrhu vymezení akceleračních oblasti pro větrné elektrárny (VTE) v území: **AOV 56 Vrabčiny a AOV 57 Bílá skála, Plzeňský kraj**. Na základě níže uvedených důvodů **nesouhlasím** s tímto návrhem změny č. 2 ÚRP ČR, který se týká vymezení akceleračních oblasti pro výrobu energie z obnovitelných zdrojů. Uvádím základní **důvody**: ○ **Nedostatky návrhu**	***Akceptováno částečně.*** *Akcelerační oblast AOV56 – Vrabčiny byla redukována.* *Akcelerační oblast AOV57 – Bílá Skála je vymezena v souladu se zákonem č. 249/2025 Sb. (ZOZE) a nařízením vlády č. 507/2025 Sb.* Akcelerační oblasti AOV56 – Vrabčiny a AOV57 – Bílá Skála jsou vymezeny v souladu s podmínkami zákona č. 249/2025 Sb. a nařízení vlády č. 507/2025 Sb. Vlivy

Poř. č.	Připomínkové místo	Číslo jednací	Článek	AO	Připomínka	Vyhodnocení
					○ návrh není dostatečně odůvodněn a **chybí konkrétní podklady** (zákon č. 500/2004 Sb.) ○ nebyly dostatečně posouzeny **dopady na životní prostředí** (zákon č. 100/2001 Sb.) ○ hrozí **narušení krajiny a přírody** (zákon č. 114/1992 Sb.) ○ návrh **nerespektuje ochranu hodnot území a kvalitu bydlení** (zákon č. 283/2021 Sb.) ○ nebyly posouzeny jiné **varianty řešení, zejména využiti brownfieldů** (opuštěných a již narušených ploch) a návrh tak neodůvodněně zasahuje do volné krajiny ○ vychází **pouze z expertních odhadů** (počet věži, výkon, rozmístěni) ○ návrh **řeší problémy až dodatečně**, místo aby jim předešel ○ nejsou dostatečně vyhodnoceny **kumulativní dopady více záměrů v území** ○ **Příroda a krajina** ○ výskyt chráněných druhů (ptáci, netopýři) a zásah do migračních tras ○ narušeni prvků ÚSES (biokoridory) ○ zásadní změna krajiny a její industrializace ○ dominantní stavby (až cca 250 m vysoké) viditelné na velké vzdálenosti ○ chybí posouzení nočního osvětlení ○ nedostatečně řešen kumulativní vliv vice větrných elektráren ○ **Voda a klima** ○ narušeni vsakováni vody do půdy a změna odtokových poměrů ○ zhoršeni schopnosti krajiny zadržovat vodu a riziko vysychání krajiny ○ nedostatečné odstupy od vodních toků ○ chybí posouzení vlivu na mikroklima ○ **Zemědělská půda** ○ zábor a znehodnoceni kvalitní půdy ○ možné zásahy do půd I. a ||. třídy ochrany (nejcennější půdy) ○ zhutněni půdy a zvýšení eroze a rozdělení (fragmentace) pozemků ○ nejasný stav a poškozeni meliorací ○ **Dopady na obyvatele** ○ hluk a jeho dlouhodobý vliv ○ blikání stínů (stroboskopický efekt) ○ změna charakteru bydlení ○ pokles hodnoty nemovitosti ○ není dostatečně vysvětleno, jak byla stanovena vzdálenost od obytné zástavby ○ **Technická a bezpečnostní rizika** ○ odlet ledu z rotorů v zimě ○ zásah bleskem ○ požáry zařízeni (obtížně zvládnutelné zásahy) ○ pád částí konstrukce ○ únik provozních kapalin ○ šířeni požáru do krajiny ○ kontaminace půdy a vody Není jasné, kdo nese **odpovědnost za škody na zdraví a majetku**. ○ **Kumulace vlivů** ○ sčítáni hluku, zásahů do krajiny a vizuální zátěže ○ dopady více elektráren nejsou vyhodnoceny společně ○ výsledný dopad na životní prostředí i lidi může být výrazně vyšší ○ **Rozpor se zákony ČR a EU** ○ správní řád (zákon č. 500/2004 Sb.) ○ ochrana přírody (zákon č. 114/1992 Sb.) ○ EIA (zákon č. 100/2001 Sb.) ○ ochrana půdy (zákon č. 334/1992 Sb.) ○ stavební zákon (zákon č. 283/2021 Sb.) ○ nesplněni podmínek směrnice EU RED Ill (nevhodně zvolená lokalita, nevyřešené dopady) ○ návrh může zasahovat do práva na příznivé životní prostředí a ochranu zdraví podle Listiny základních lidských práv a svobod (či. 31, či. 35, či. 11)	vymezení obou akceleračních oblastí na přírodu, biodiverzitu, chráněné druhy ptáků a netopýrů, prvky ÚSES, krajinný ráz, zemědělský půdní fond a vodní režim byly komplexně posouzeny v rámci vyhodnocení vlivů návrhu Změny č. 2 ÚRP na životní prostředí (SEA) a vyhodnocení vlivů na udržitelný rozvoj území (VVURÚ), přičemž kumulativní vlivy záměrů v daném území tvořily součást tohoto posouzení. Pro každou z akceleračních oblastí bylo zpracováno biologické posouzení podle § 11 odst. 3, resp. 4 ZOZE, jehož výsledky jsou promítnuty do podmínek příslušných územních opatření, která zajišťují ochranu biotopů chráněných druhů, zachování ekologické prostupnosti krajiny a respektování prvků ÚSES. Akcelerační oblast AOV56 - Vrabčiny byla v průběhu přípravy návrhu na základě výsledků biologického posouzení a SEA plošně zmenšena s cílem minimalizovat střety s přírodními hodnotami a krajinným rázem dotčeného území. Záměry umísťované v akceleračních oblastech jsou osvobozeny od posuzování vlivů na životní prostředí (EIA) podle § 28 zákona č. 249/2025 Sb.; konkrétní záměry budou povoleny v navazujících řízeních dle stavebního zákona a zvláštních předpisů, v nichž budou posuzovány a regulovány veškeré dopady na zdraví obyvatel, bezpečnost a životní prostředí, včetně hlukové zátěže, stroboskopického efektu, technických a bezpečnostních rizik i ochrany zemědělské půdy a vodních poměrů. Námitky o rozporu návrhu s právními předpisy ČR a EU, včetně zákona č. 100/2001 Sb. a směrnice RED III, neprokázaly skutečné porušení těchto předpisů v procesu pořizování Z2 URP. V rámci pořizování a zpracovávání návrhu Změny č. 2 ÚRP bylo postupováno dle ustanovení správního řádu, stavebního zákona a ZOZE a schváleného zadání vládou ČR. Vymezení akceleračních oblastí bylo projednáno s obcemi a veřejností v rámci veřejného projednání v souladu s § 96 stavebního zákona. Tím byly zákonné nároky samospráv na zapojení do procesu plně respektovány. Všechny obce a veřejnost měly možnost uplatnit své připomínky od 14. 4. 2026 až do 1. 6. 2026 k návrhu Změny č. 2 ÚRP. V rámci pořizování a zpracovávání návrhu Změny č. 2 ÚRP bylo postupováno dle ustanovení správního řádu, stavebního zákona a ZOZE a schváleného zadání vládou ČR. Vymezení akceleračních oblastí bylo projednáno s obcemi a veřejností v rámci veřejného projednání v souladu s § 96 stavebního zákona. Tím byly zákonné nároky samospráv na zapojení do procesu plně respektovány. Všechny obce a veřejnost měly možnost uplatnit své připomínky od 14. 4. 2026 až do 1. 6. 2026 k návrhu Změny č. 2 ÚRP. § 68 správního řádu se podle § 174 odst. 1 správního řádu použije pro opatření obecné povahy přiměřeně.

Poř. č.	Připomínkové místo	Číslo jednací	Článek	AO	Připomínka	Vyhodnocení
					○ porušeni principu předběžné opatrnosti (Čl. 191 SFEU), návrh je předkládán bez dostatečných podkladů a při existenci důvodných pochybností o jeho dopadech Navržená oblast **má zásadní střety s přírodou, krajinou, vodou i životem obyvatel**. Tyto problémy nejsou odstraněny, pouze částečně zmirňovány. Návrh nemá dostatečné podklady, neřeší varianty a nehodnotí kumulativní dopady, proto **požaduji vyloučení akcelerační oblasti z návrhu.**	Soulad s požadavky stavebního zákona je popsán v odůvodnění Změny č. 2 ÚRP v kapitole II.1.b Vyhodnocení souladu s cíli a úkoly územního plánování a s požadavky stavebního zákona. Vymezení AO nemá vliv na vlastnická práva. Při vymezení AO nelze předjímat škody z výstavby a provozu konkrétních záměrů. Odpovědnost za škody má provozovatel větrné elektrárny, který odpovídá za její technický stav a bezpečnost provozu, a to podle občanského zákoníku (zákon č. 89/2012 Sb.). Větrné i fotovoltaické elektrárny jsou běžnou technologií s odhadnutelnými dopady na okolí. Za účelem stanovení možných dopadů akceleračních oblastí bylo provedeno biologické posouzení, posouzení vlivů na udržitelný rozvoj, a za účelem zabránění negativním dopadům nebo jejich zmírnění byla navržena celá řada podmínek v územním opatření, což je v souladu s principem předběžné opatrnosti, který mimo jiné vychází z čl. 191 Smlouvy o fungování Evropské unie (SFEU). Kumulativní posouzení vlivů na životní prostředí a veřejné zdraví bylo v rámci SEA provedeno pro každou AO (viz karty AO v příloze č. 2 SEA) i pro Změnu č. 2 ÚRP jako celek. V rámci ÚO pro všechny AOV byla stanovena podmínka vypracování hlukové studie, do níž budou zahrnuty všechny existující zdroje (např. formou podkladů z měření hluku). Kumulativní vlivy na jiné složky životního prostředí, např. na krajinný ráz, je možno stanovit tam, kde existují prostorově a výškově obdobné stavby a záměry, jako jsou VTE, jinak postrádá hodnocení kumulace smysl. Elektrárny jsou vybaveny detektory námrazy a vibrací, které zastaví provoz. Kromě speciálních nátěrů omezujících vznik námrazy se v případě stavby ve vyšších nadmořských výškách využívá vyhřívání listů rotorů (elektrické či horkovzdušné). Předejdou tak nejen poškození elektrárny, ale také odletování uvolněné námrazy do okolí. V každém případě jde o technický aspekt, který má být zohledněn při povolování konkrétních projektů. V rámci souvisejících územních opatření jsou stanoveny podmínky, které zajišťují ochranu protierozních opatření, funkčních melioračních zařízení, vodních toků a rovněž omezující možné terénní úpravy. Vzhledem k charakteru a rozsahu potenciálních záměrů se při naplnění podmínek nepředpokládá narušení vodního režimu v rámci akceleračních oblastí. Zákon č. 334/1992 Sb., o ochraně zemědělského půdního fondu (ZPF), se na záměry v AO vztahuje v plném rozsahu; orgán ochrany ZPF je v řízení o povolení záměru dotčeným orgánem. Vymezení AO v územním rozvojovém plánu (ÚRP) tento souhlas v žádném případě nenahrazuje.

Poř. č.	Připomínkové místo	Číslo jednací	Článek	AO	Připomínka	Vyhodnocení
						Riziko zhutnění půdy stavební technikou je eliminovatelné správnou organizací staveniště. Součástí územního opatření je rovněž podmínka, která zakazuje poškozování stávajících protierozních opatření. Dále nesmí být narušena funkce stávajících funkčních meliorací, nesmí vznikat neobhospodařovatelné zbytkové zemědělské pozemky a zemědělské pozemky bez přístupu k veřejně přístupné pozemní komunikaci. Na základě vypořádání stanovisek a připomínek byla stanovena podmínka na maximální celkovou plochu pro odnětí ZPF v AO pro záměry OZE. Do ÚO u všech AO pro VTE je zapracována podmínka zpracování hlukové studie a minimalizace shadow flicker efektu (u stroboskopického efektu je minimalizace zajištěna používanými materiály na lopatky VTE). Co se týká infrazvuku, je přítomen všude v prostředí, aniž by se projevoval jeho negativní vliv. U přírůstku infrazvuku z VTE nebyl dosud prokázán významný negativní vliv na veřejné zdraví, studie dále probíhají. Moderními měřicími metodami je již možno infrazvuk měřit, avšak v české legislativě nemá stanoven hlukový limit. Hygienický limit infrazvuku v komunálním prostředí sice není stanoven, ale existuje doporučená hodnota v ČSN ISO 7196 LG=90 dB nebo hladiny prahu slyšení pro jednotlivá frekvenční pásma v ČSN ISO 226. Kumulace hluku z více VTE bude vždy vyhodnocena hlukovou studií a následně ověřena měřením. Kumulace hluku z jiných než stacionárních zdrojů (silnice, železnice, letecká doprava, ...) se nedělá, tyto zdroje mají odlišné limity, proto nejsou kumulativně posuzovány (lze je v hlukové studii pro informaci sečíst). Světelné zatížení je minimalizováno vhodným umístěním a typem signálního světla na VTE tak, aby nebylo zatěžováno jeho okolí. U FVE je světelné zatížení řešeno podmínkami v územním opatřením, kde je stanoveno, že zde nebude trvalé osvětlení u záměrů OZE. Stroboskopický/shadow flicker efekt je eliminován nastavením automatického vypínání VTE v době, kdy by mohl střídající se stín lopatek VTE opakovaně dopadat na obytnou zástavbu - to je ošetřeno v územním opatření pro všechny AO pro VTE. Pro nízkofrekvenční zvuk a infrazvuk z VTE studie nenašly konzistentní důkazy spojující tyto frekvence s významným obtěžováním nebo přímými zdravotními účinky nad rámec normálních hladin zvuku. Projevuje se spíše nocebo efekt (problémy způsobuje očekávání hlukových vlivů, nikoliv vlivy samotné).
786.	Vladimír Volenec	MMR-33027-2026-81	99czj, 99czk	AOV56, AOV57	**<u>Připomínka k návrhu Změny č. 2 Územního rozvojového plánu ČR (ÚRP ČR)</u>** Podávám připomínku k návrhu vymezení akceleračních oblasti pro větrné elektrárny (VTE) v území: **AOV 56 Vrabčiny a AOV 57 Bílá skála, Plzeňský kraj**.	***Akceptováno částečně.*** *Akcelerační oblast AOV56 – Vrabčiny byla redukována.*

Poř. č.	Připomínkové místo	Číslo jednací	Článek	AO	Připomínka	Vyhodnocení
					Na základě níže uvedených důvodů **nesouhlasím** s tímto návrhem změny č. 2 ÚRP ČR, který se týká vymezení akceleračních oblasti pro výrobu energie z obnovitelných zdrojů. Uvádím základní **důvody**: ○ **Nedostatky návrhu** ○ návrh není dostatečně odůvodněn a **chybí konkrétní podklady** (zákon č. 500/2004 Sb.) ○ nebyly dostatečně posouzeny **dopady na životní prostředí** (zákon č. 100/2001 Sb.) ○ hrozí **narušení krajiny a přírody** (zákon č. 114/1992 Sb.) ○ návrh **nerespektuje ochranu hodnot území a kvalitu bydlení** (zákon č. 283/2021 Sb.) ○ nebyly posouzeny jiné **varianty řešení, zejména využiti brownfieldů** (opuštěných a již narušených ploch) a návrh tak neodůvodněně zasahuje do volné krajiny ○ vychází **pouze z expertních odhadů** (počet věži, výkon, rozmístěni) ○ návrh **řeší problémy až dodatečně**, místo aby jim předešel ○ nejsou dostatečně vyhodnoceny **kumulativní dopady více záměrů v území** ○ **Příroda a krajina** ○ výskyt chráněných druhů (ptáci, netopýři) a zásah do migračních tras ○ narušeni prvků ÚSES (biokoridory) ○ zásadní změna krajiny a její industrializace ○ dominantní stavby (až cca 250 m vysoké) viditelné na velké vzdálenosti ○ chybí posouzení nočního osvětlení ○ nedostatečně řešen kumulativní vliv vice větrných elektráren ○ **Voda a klima** ○ narušeni vsakováni vody do půdy a změna odtokových poměrů ○ zhoršeni schopnosti krajiny zadržovat vodu a riziko vysychání krajiny ○ nedostatečné odstupy od vodních toků ○ chybí posouzení vlivu na mikroklima ○ **Zemědělská půda** ○ zábor a znehodnoceni kvalitní půdy ○ možné zásahy do půd I. a ||. třídy ochrany (nejcennější půdy) ○ zhutněni půdy a zvýšení eroze a rozdělení (fragmentace) pozemků ○ nejasný stav a poškozeni meliorací ○ **Dopady na obyvatele** ○ hluk a jeho dlouhodobý vliv ○ blikání stínů (stroboskopický efekt) ○ změna charakteru bydlení ○ pokles hodnoty nemovitosti ○ není dostatečně vysvětleno, jak byla stanovena vzdálenost od obytné zástavby ○ **Technická a bezpečnostní rizika** ○ odlet ledu z rotorů v zimě ○ zásah bleskem ○ požáry zařízeni (obtížně zvládnutelné zásahy) ○ pád částí konstrukce ○ únik provozních kapalin ○ šířeni požáru do krajiny ○ kontaminace půdy a vody Není jasné, kdo nese **odpovědnost za škody na zdraví a majetku**. ○ **Kumulace vlivů** ○ sčítáni hluku, zásahů do krajiny a vizuální zátěže ○ dopady více elektráren nejsou vyhodnoceny společně ○ výsledný dopad na životní prostředí i lidi může být výrazně vyšší ○ **Rozpor se zákony ČR a EU** ○ správní řád (zákon č. 500/2004 Sb.) ○ ochrana přírody (zákon č. 114/1992 Sb.) ○ EIA (zákon č. 100/2001 Sb.)	*Akcelerační oblast AOV57 – Bílá Skála je vymezena v souladu se zákonem č. 249/2025 Sb. (ZOZE) a nařízením vlády č. 507/2025 Sb.* Akcelerační oblasti AOV56 Vrabčiny a AOV57 Bílá skála jsou vymezeny v souladu s podmínkami zákona č. 249/2025 Sb. a nařízení vlády č. 507/2025 Sb. a jejich územní vymezení nepřekrývá lokality soustavy Natura 2000 ani zvláště chráněná území. Vlivy vymezení obou akceleračních oblastí na krajinný ráz, biodiverzitu, prvky územního systému ekologické stability (ÚSES), chráněné druhy ptáků a netopýrů, zemědělský půdní fond, vodní režim a kumulativní dopady více záměrů v území byly komplexně vyhodnoceny v rámci posouzení vlivů návrhu Změny č. 2 ÚRP na životní prostředí (SEA) a vyhodnocení vlivů na udržitelný rozvoj území (VVURÚ); výsledky těchto posouzení neidentifikovaly závažné negativní vlivy, jež by bránily vymezení oblastí. Pro každou ze jmenovaných akceleračních oblastí bylo zpracováno biologické posouzení podle § 11 odst. 3, resp. 4 ZOZE, jehož závěry jsou zapracovány do podmínek příslušných územních opatření, která zajišťují ochranu biotopů chráněných druhů ptactva a netopýrů a zachování funkčnosti prvků ÚSES. Akcelerační oblast AOV56 Vrabčiny byla oproti původnímu návrhu plošně zredukována s ohledem na zjištěné střety se zájmy ochrany přírody, krajiny a zemědělského půdního fondu, a podmínky územního opatření pro ni stanoví doplňující regulativy pro minimalizaci dopadů na krajinný ráz a migrační prostupnost krajiny. Konkrétní záměry realizované v akceleračních oblastech budou povoleny v navazujících řízeních podle stavebního zákona a zvláštních předpisů; záměry jsou osvobozeny od posuzování vlivů na životní prostředí podle zákona č. 100/2001 Sb., neboť vlivy návrhu byly vyhodnoceny na úrovni koncepce v rámci SEA, a posouzení hlukové zátěže, stroboskopického efektu, bezpečnostních rizik provozu větrných elektráren, dopadů na zemědělský půdní fond, vodní hospodářství krajiny i otázka odpovědnosti za případné škody bude předmětem navazujících řízení. Námitky o rozporu návrhu s právními předpisy ČR a EU, včetně zákona č. 100/2001 Sb. a směrnice RED III, neprokázaly skutečné porušení těchto předpisů v procesu pořizování Z2 URP. V rámci pořizování a zpracovávání návrhu Změny č. 2 ÚRP bylo postupováno dle ustanovení správního řádu, stavebního zákona a ZOZE a schváleného zadání vládou ČR. Vymezení akceleračních oblastí bylo projednáno s obcemi a veřejností v rámci veřejného projednání v souladu s § 96 stavebního zákona. Tím byly zákonné nároky samospráv na zapojení do procesu plně respektovány. Všechny obce a veřejnost měly možnost uplatnit své připomínky od 14. 4. 2026 až do 1. 6. 2026 k návrhu Změny č. 2 ÚRP.

Poř. č.	Připomínkové místo	Číslo jednací	Článek	AO	Připomínka	Vyhodnocení
					○ ochrana půdy (zákon č. 334/1992 Sb.) ○ stavební zákon (zákon č. 283/2021 Sb.) ○ nesplněni podmínek směrnice EU RED III (nevhodně zvolená lokalita, nevyřešené dopady) ○ návrh může zasahovat do práva na příznivé životní prostředí a ochranu zdraví podle Listiny základních lidských práv a svobod (či. 31, či. 35, či. 11) ○ porušeni principu předběžné opatrnosti (ČI. 191 SFEU), návrh je předkládán bez dostatečných podkladů a při existenci důvodných pochybností o jeho dopadech Navržená oblast **má zásadní střety s přírodou, krajinou, vodou i životem obyvatel**. Tyto problémy nejsou odstraněny, pouze částečně zmirňovány. Návrh nemá dostatečné podklady, neřeší varianty a nehodnotí kumulativní dopady, proto **požaduji vyloučení akcelerační oblasti z návrhu.**	V rámci pořizování a zpracovávání návrhu Změny č. 2 ÚRP bylo postupováno dle ustanovení správního řádu, stavebního zákona a ZOZE a schváleného zadání vládou ČR. Vymezení akceleračních oblastí bylo projednáno s obcemi a veřejností v rámci veřejného projednání v souladu s § 96 stavebního zákona. Tím byly zákonné nároky samospráv na zapojení do procesu plně respektovány. Všechny obce a veřejnost měly možnost uplatnit své připomínky od 14. 4. 2026 až do 1. 6. 2026 k návrhu Změny č. 2 ÚRP. § 68 správního řádu se podle § 174 odst. 1 správního řádu použije pro opatření obecné povahy přiměřeně. Soulad s požadavky stavebního zákona je popsán v odůvodnění Změny č. 2 ÚRP v kapitole II.1.b Vyhodnocení souladu s cíli a úkoly územního plánování a s požadavky stavebního zákona. Vymezení AO nemá vliv na vlastnická práva. Při vymezení AO nelze předjímat škody z výstavby a provozu konkrétních záměrů. Odpovědnost za škody má provozovatel větrné elektrárny, který odpovídá za její technický stav a bezpečnost provozu, a to podle občanského zákoníku (zákon č. 89/2012 Sb.). Větrné i fotovoltaické elektrárny jsou běžnou technologií s odhadnutelnými dopady na okolí. Za účelem stanovení možných dopadů akceleračních oblastí bylo provedeno biologické posouzení, posouzení vlivů na udržitelný rozvoj, a za účelem zabránění negativním dopadům nebo jejich zmírnění byla navržena celá řada podmínek v územním opatření, což je v souladu s principem předběžné opatrnosti, který mimo jiné vychází z čl. 191 Smlouvy o fungování Evropské unie (SFEU). Kumulativní posouzení vlivů na životní prostředí a veřejné zdraví bylo v rámci SEA provedeno pro každou AO (viz karty AO v příloze č. 2 SEA) i pro Změnu č. 2 ÚRP jako celek. V rámci ÚO pro všechny AOV byla stanovena podmínka vypracování hlukové studie, do níž budou zahrnuty všechny existující zdroje (např. formou podkladů z měření hluku). Kumulativní vlivy na jiné složky životního prostředí, např. na krajinný ráz, je možno stanovit tam, kde existují prostorově a výškově obdobné stavby a záměry, jako jsou VTE, jinak postrádá hodnocení kumulace smysl. Elektrárny jsou vybaveny detektory námrazy a vibrací, které zastaví provoz. Kromě speciálních nátěrů omezujících vznik námrazy se v případě stavby ve vyšších nadmořských výškách využívá vyhřívání listů rotorů (elektrické či horkovzdušné). Předejdou tak nejen poškození elektrárny, ale také odletování uvolněné námrazy do okolí. V každém případě jde o technický aspekt, který má být zohledněn při povolování konkrétních projektů. V rámci souvisejících územních opatření jsou stanoveny podmínky, které zajišťují ochranu protierozních opatření, funkčních melioračních

Poř. č.	Připomínkové místo	Číslo jednací	Článek	AO	Připomínka	Vyhodnocení
						zařízení, vodních toků a rovněž omezující možné terénní úpravy. Vzhledem k charakteru a rozsahu potenciálních záměrů se při naplnění podmínek nepředpokládá narušení vodního režimu v rámci akceleračních oblastí. Zákon č. 334/1992 Sb., o ochraně zemědělského půdního fondu (ZPF), se na záměry v AO vztahuje v plném rozsahu; orgán ochrany ZPF je v řízení o povolení záměru dotčeným orgánem. Vymezení AO v územním rozvojovém plánu (ÚRP) tento souhlas v žádném případě nenahrazuje. Riziko zhutnění půdy stavební technikou je eliminovatelné správnou organizací staveniště. Součástí územního opatření je rovněž podmínka, která zakazuje poškozování stávajících protierozních opatření. Dále nesmí být narušena funkce stávajících funkčních meliorací, nesmí vznikat neobhospodařovatelné zbytkové zemědělské pozemky a zemědělské pozemky bez přístupu k veřejně přístupné pozemní komunikaci. Na základě vypořádání stanovisek a připomínek byla stanovena podmínka na maximální celkovou plochu pro odnětí ZPF v AO pro záměry OZE. Do ÚO u všech AO pro VTE je zapracována podmínka zpracování hlukové studie a minimalizace shadow flicker efektu (u stroboskopického efektu je minimalizace zajištěna používanými materiály na lopatky VTE). Co se týká infrazvuku, je přítomen všude v prostředí, aniž by se projevoval jeho negativní vliv. U přírůstku infrazvuku z VTE nebyl dosud prokázán významný negativní vliv na veřejné zdraví, studie dále probíhají. Moderními měřicími metodami je již možno infrazvuk měřit, avšak v české legislativě nemá stanoven hlukový limit. Hygienický limit infrazvuku v komunálním prostředí sice není stanoven, ale existuje doporučená hodnota v ČSN ISO 7196 LG=90 dB nebo hladiny prahu slyšení pro jednotlivá frekvenční pásma v ČSN ISO 226. Kumulace hluku z více VTE bude vždy vyhodnocena hlukovou studií a následně ověřena měřením. Kumulace hluku z jiných než stacionárních zdrojů (silnice, železnice, letecká doprava, ...) se nedělá, tyto zdroje mají odlišné limity, proto nejsou kumulativně posuzovány (lze je v hlukové studii pro informaci sečíst). Světelné zatížení je minimalizováno vhodným umístěním a typem signálního světla na VTE tak, aby nebylo zatěžováno jeho okolí. U FVE je světelné zatížení řešeno podmínkami v územním opatřením, kde je stanoveno, že zde nebude trvalé osvětlení u záměrů OZE. Stroboskopický/shadow flicker efekt je eliminován nastavením automatického vypínání VTE v době, kdy by mohl střídající se stín lopatek VTE opakovaně dopadat na obytnou zástavbu - to je ošetřeno v územním opatření pro všechny AO pro VTE. Pro nízkofrekvenční zvuk a infrazvuk z VTE studie nenašly konzistentní důkazy spojující tyto

Poř. č.	Připomínkové místo	Číslo jednací	Článek	AO	Připomínka	Vyhodnocení
						frekvence s významným obtěžováním nebo přímými zdravotními účinky nad rámec normálních hladin zvuku. Projevuje se spíše nocebo efekt (problémy způsobuje očekávání hlukových vlivů, nikoliv vlivy samotné).
787.	Eliška Volencová	MMR-33029-2026-81	99czj, 99czk	AOV56, AOV57	**Připomínka k návrhu Změny č. 2 Územního rozvojového plánu ČR (ÚRP ČR)** Podávám připomínku k návrhu vymezení akceleračních oblasti pro větrné elektrárny (VTE) v území: **AOV 56 Vrabčiny a AOV 57 Bílá skála, Plzeňský kraj**. Na základě níže uvedených důvodů **nesouhlasím** s tímto návrhem změny č. 2 ÚRP ČR, který se týká vymezení akceleračních oblasti pro výrobu energie z obnovitelných zdrojů. Uvádím základní **důvody**: ○ **Nedostatky návrhu** ○ návrh není dostatečně odůvodněn a **chybí konkrétní podklady** (zákon č. 500/2004 Sb.) ○ nebyly dostatečně posouzeny **dopady na životní prostředí** (zákon č. 100/2001 Sb.) ○ hrozí **narušení krajiny a přírody** (zákon č. 114/1992 Sb.) ○ návrh **nerespektuje ochranu hodnot území a kvalitu bydlení** (zákon č. 283/2021 Sb.) ○ nebyly posouzeny jiné **varianty řešení, zejména využiti brownfieldů** (opuštěných a již narušených ploch) a návrh tak neodůvodněně zasahuje do volné krajiny ○ vychází **pouze z expertních odhadů** (počet věži, výkon, rozmístěni) ○ návrh **řeší problémy až dodatečně**, místo aby jim předešel ○ nejsou dostatečně vyhodnoceny **kumulativní dopady více záměrů v území** ○ **Příroda a krajina** ○ výskyt chráněných druhů (ptáci, netopýři) a zásah do migračních tras ○ narušeni prvků ÚSES (biokoridory) ○ zásadní změna krajiny a její industrializace ○ dominantní stavby (až cca 250 m vysoké) viditelné na velké vzdálenosti ○ chybí posouzení nočního osvětlení ○ nedostatečně řešen kumulativní vliv vice větrných elektráren ○ **Voda a klima** ○ narušeni vsakováni vody do půdy a změna odtokových poměrů ○ zhoršeni schopnosti krajiny zadržovat vodu a riziko vysychání krajiny ○ nedostatečné odstupy od vodních toků ○ chybí posouzení vlivu na mikroklima ○ **Zemědělská půda** ○ zábor a znehodnoceni kvalitní půdy ○ možné zásahy do půd I. a ||. třídy ochrany (nejcennější půdy) ○ zhutněni půdy a zvýšení eroze a rozdělení (fragmentace) pozemků ○ nejasný stav a poškozeni meliorací ○ **Dopady na obyvatele** ○ hluk a jeho dlouhodobý vliv ○ blikání stínů (stroboskopický efekt) ○ změna charakteru bydlení ○ pokles hodnoty nemovitosti ○ není dostatečně vysvětleno, jak byla stanovena vzdálenost od obytné zástavby ○ **Technická a bezpečnostní rizika** ○ odlet ledu z rotorů v zimě ○ zásah bleskem ○ požáry zařízeni (obtížně zvládnutelné zásahy) ○ pád částí konstrukce ○ únik provozních kapalin ○ šířeni požáru do krajiny	***Akceptováno částečně.*** *Akcelerační oblast AOV56 – Vrabčiny byla redukována.* *Akcelerační oblast AOV57 – Bílá Skála je vymezena v souladu se zákonem č. 249/2025 Sb. (ZOZE) a nařízením vlády č. 507/2025 Sb.* Vlivy vymezení akceleračních oblastí AOV56 Vrabčiny a AOV57 Bílá Skála na krajinný ráz, biodiverzitu, chráněné druhy živočichů (ptáci a netopýři), prvky ÚSES, zemědělský půdní fond a vodní režim byly komplexně posouzeny v rámci vyhodnocení vlivů návrhu Změny č. 2 ÚRP na životní prostředí (SEA) a vyhodnocení vlivů na udržitelný rozvoj území (VVURÚ); závěry posouzení neidentifikovaly nepřekonatelné negativní vlivy bránící vymezení těchto oblastí. Pro každou akcelerační oblast bylo zpracováno biologické posouzení podle § 11 odst. 3, resp. 4 ZOZE, jehož výsledky jsou promítnuty do podmínek a zmírňujících opatření územních opatření zajišťujících ochranu stanovišť a populací chráněných druhů a respektování funkčních propojení ÚSES. Akcelerační oblast AOV56 Vrabčiny byla v průběhu přípravy Z2 ÚRP plošně zmenšena s ohledem na zjištěné střety s přírodními a krajinnými hodnotami dotčeného území. Kumulativní vlivy akceleračních oblastí, včetně součtové hlukové zátěže, vizuálního působení na krajinný ráz a dopadů na vodní hospodářství, byly hodnoceny v rámci SEA/VVURÚ jako celku a příslušnými podmínkami územních opatření jsou dále minimalizovány. Konkrétní záměry větrných elektráren budou umísťovány v navazujících řízeních dle stavebního zákona bez posuzování vlivů na životní prostředí (EIA) podle § 28 zákona č. 249/2025 Sb.; v těchto řízeních budou posuzovány individuální dopady na obyvatele včetně hluku, stroboskopického efektu a bezpečnostních rizik provozu a budou uplatněny zákonné limity pro ochranu zdraví a majetku. Námitky o rozporu návrhu s právními předpisy ČR a EU, včetně zákona č. 100/2001 Sb. a směrnice RED III, neprokázaly skutečné porušení těchto předpisů v procesu pořizování Z2 URP. V rámci pořizování a zpracovávání návrhu Změny č. 2 ÚRP bylo postupováno dle ustanovení správního řádu, stavebního zákona a ZOZE a schváleného zadání vládou ČR. Vymezení akceleračních oblastí bylo projednáno s obcemi a veřejností v rámci veřejného projednání v souladu s § 96 stavebního zákona. Tím byly zákonné nároky samospráv na zapojení do

Poř. č.	Připomínkové místo	Číslo jednací	Článek	AO	Připomínka	Vyhodnocení
					○ kontaminace půdy a vody Není jasné, kdo nese **odpovědnost za škody na zdraví a majetku**. ○ **Kumulace vlivů** ○ sčítání hluku, zásahů do krajiny a vizuální zátěže ○ dopady více elektráren nejsou vyhodnoceny společně ○ výsledný dopad na životní prostředí i lidi může být výrazně vyšší ○ **Rozpor se zákony ČR a EU** ○ správní řád (zákon č. 500/2004 Sb.) ○ ochrana přírody (zákon č. 114/1992 Sb.) ○ EIA (zákon č. 100/2001 Sb.) ○ ochrana půdy (zákon č. 334/1992 Sb.) ○ stavební zákon (zákon č. 283/2021 Sb.) ○ nesplnění podmínek směrnice EU RED III (nevhodně zvolená lokalita, nevyřešené dopady) ○ návrh může zasahovat do práva na příznivé životní prostředí a ochranu zdraví podle Listiny základních lidských práv a svobod (či. 31, či. 35, či. 11) ○ porušeni principu předběžné opatrnosti (ČI. 191 SFEU), návrh je předkládán bez dostatečných podkladů a při existenci důvodných pochybností o jeho dopadech Navržená oblast **má zásadní střety s přírodou, krajinou, vodou i životem obyvatel**. Tyto problémy nejsou odstraněny, pouze částečně zmirňovány. Návrh nemá dostatečné podklady, neřeší varianty a nehodnotí kumulativní dopady, proto **požaduji vyloučení akcelerační oblasti z návrhu.**	procesu plně respektovány. Všechny obce a veřejnost měly možnost uplatnit své připomínky od 14. 4. 2026 až do 1. 6. 2026 k návrhu Změny č. 2 ÚRP. V rámci pořizování a zpracovávání návrhu Změny č. 2 ÚRP bylo postupováno dle ustanovení správního řádu, stavebního zákona a ZOZE a schváleného zadání vládou ČR. Vymezení akceleračních oblastí bylo projednáno s obcemi a veřejností v rámci veřejného projednání v souladu s § 96 stavebního zákona. Tím byly zákonné nároky samospráv na zapojení do procesu plně respektovány. Všechny obce a veřejnost měly možnost uplatnit své připomínky od 14. 4. 2026 až do 1. 6. 2026 k návrhu Změny č. 2 ÚRP. § 68 správního řádu se podle § 174 odst. 1 správního řádu použije pro opatření obecné povahy přiměřeně. Soulad s požadavky stavebního zákona je popsán v odůvodnění Změny č. 2 ÚRP v kapitole II.1.b Vyhodnocení souladu s cíli a úkoly územního plánování a s požadavky stavebního zákona. Vymezení AO nemá vliv na vlastnická práva. Při vymezení AO nelze předjímat škody z výstavby a provozu konkrétních záměrů. Odpovědnost za škody má provozovatel větrné elektrárny, který odpovídá za její technický stav a bezpečnost provozu, a to podle občanského zákoníku (zákon č. 89/2012 Sb.). Větrné i fotovoltaické elektrárny jsou běžnou technologií s odhadnutelnými dopady na okolí. Za účelem stanovení možných dopadů akceleračních oblastí bylo provedeno biologické posouzení, posouzení vlivů na udržitelný rozvoj, a za účelem zabránění negativním dopadům nebo jejich zmírnění byla navržena celá řada podmínek v územním opatření, což je v souladu s principem předběžné opatrnosti, který mimo jiné vychází z čl. 191 Smlouvy o fungování Evropské unie (SFEU). Kumulativní posouzení vlivů na životní prostředí a veřejné zdraví bylo v rámci SEA provedeno pro každou AO (viz karty AO v příloze č. 2 SEA) i pro Změnu č. 2 ÚRP jako celek. V rámci ÚO pro všechny AOV byla stanovena podmínka vypracování hlukové studie, do níž budou zahrnuty všechny existující zdroje (např. formou podkladů z měření hluku). Kumulativní vlivy na jiné složky životního prostředí, např. na krajinný ráz, je možno stanovit tam, kde existují prostorově a výškově obdobné stavby a záměry, jako jsou VTE, jinak postrádá hodnocení kumulace smysl. Elektrárny jsou vybaveny detektory námrazy a vibrací, které zastaví provoz. Kromě speciálních nátěrů omezujících vznik námrazy se v případě stavby ve vyšších nadmořských výškách využívá vyhřívání listů rotorů (elektrické či horkovzdušné). Předejdou tak nejen poškození elektrárny, ale také odletování uvolněné námrazy do okolí. V každém případě jde o

Poř. č.	Připomínkové místo	Číslo jednací	Článek	AO	Připomínka	Vyhodnocení
						technický aspekt, který má být zohledněn při povolování konkrétních projektů. V rámci souvisejících územních opatření jsou stanoveny podmínky, které zajišťují ochranu protierozních opatření, funkčních melioračních zařízení, vodních toků a rovněž omezující možné terénní úpravy. Vzhledem k charakteru a rozsahu potenciálních záměrů se při naplnění podmínek nepředpokládá narušení vodního režimu v rámci akceleračních oblastí. Zákon č. 334/1992 Sb., o ochraně zemědělského půdního fondu (ZPF), se na záměry v AO vztahuje v plném rozsahu; orgán ochrany ZPF je v řízení o povolení záměru dotčeným orgánem. Vymezení AO v územním rozvojovém plánu (ÚRP) tento souhlas v žádném případě nenahrazuje. Riziko zhutnění půdy stavební technikou je eliminovatelné správnou organizací staveniště. Součástí územního opatření je rovněž podmínka, která zakazuje poškozování stávajících protierozních opatření. Dále nesmí být narušena funkce stávajících funkčních meliorací, nesmí vznikat neobhospodařovatelné zbytkové zemědělské pozemky a zemědělské pozemky bez přístupu k veřejně přístupné pozemní komunikaci. Na základě vypořádání stanovisek a připomínek byla stanovena podmínka na maximální celkovou plochu pro odnětí ZPF v AO pro záměry OZE. Do ÚO u všech AO pro VTE je zapracována podmínka zpracování hlukové studie a minimalizace shadow flicker efektu (u stroboskopického efektu je minimalizace zajištěna používanými materiály na lopatky VTE). Co se týká infrazvuku, je přítomen všude v prostředí, aniž by se projevoval jeho negativní vliv. U přírůstku infrazvuku z VTE nebyl dosud prokázán významný negativní vliv na veřejné zdraví, studie dále probíhají. Moderními měřicími metodami je již možno infrazvuk měřit, avšak v české legislativě nemá stanoven hlukový limit. Hygienický limit infrazvuku v komunálním prostředí sice není stanoven, ale existuje doporučená hodnota v ČSN ISO 7196 LG=90 dB nebo hladiny prahu slyšení pro jednotlivá frekvenční pásma v ČSN ISO 226. Kumulace hluku z více VTE bude vždy vyhodnocena hlukovou studií a následně ověřena měřením. Kumulace hluku z jiných než stacionárních zdrojů (silnice, železnice, letecká doprava, ...) se nedělá, tyto zdroje mají odlišné limity, proto nejsou kumulativně posuzovány (lze je v hlukové studii pro informaci sečíst). Světelné zatížení je minimalizováno vhodným umístěním a typem signálního světla na VTE tak, aby nebylo zatěžováno jeho okolí. U FVE je světelné zatížení řešeno podmínkami v územním opatřením, kde je stanoveno, že zde nebude trvalé osvětlení u záměrů OZE. Stroboskopický/shadow flicker efekt je eliminován nastavením automatického

Poř. č.	Připomínkové místo	Číslo jednací	Článek	AO	Připomínka	Vyhodnocení
						vypínání VTE v době, kdy by mohl střídající se stín lopatek VTE opakovaně dopadat na obytnou zástavbu - to je ošetřeno v územním opatření pro všechny AO pro VTE. Pro nízkofrekvenční zvuk a infrazvuk z VTE studie nenašly konzistentní důkazy spojující tyto frekvence s významným obtěžováním nebo přímými zdravotními účinky nad rámec normálních hladin zvuku. Projevuje se spíše nocebo efekt (problémy způsobuje očekávání hlukových vlivů, nikoliv vlivy samotné).
788.	Libuše Chválová	MMR-33030-2026-81	99czj, 99czk	AOV56, AOV57	**<u>Připomínka k návrhu Změny č. 2 Územního rozvojového plánu ČR (ÚRP ČR)</u>** Podávám připomínku k návrhu vymezení akceleračních oblasti pro větrné elektrárny (VTE) v území: **AOV 56 Vrabčiny a AOV 57 Bílá skála, Plzeňský kraj**. Na základě níže uvedených důvodů **nesouhlasím** s tímto návrhem změny č. 2 ÚRP ČR, který se týká vymezení akceleračních oblasti pro výrobu energie z obnovitelných zdrojů. Uvádím základní **důvody**: ○ **Nedostatky návrhu** ○ návrh není dostatečně odůvodněn a **chybí konkrétní podklady** (zákon č. 500/2004 Sb.) ○ nebyly dostatečně posouzeny **dopady na životní prostředí** (zákon č. 100/2001 Sb.) ○ hrozí **narušení krajiny a přírody** (zákon č. 114/1992 Sb.) ○ návrh **nerespektuje ochranu hodnot území a kvalitu bydlení** (zákon č. 283/2021 Sb.) ○ nebyly posouzeny jiné **varianty řešení, zejména využiti brownfieldů** (opuštěných a již narušených ploch) a návrh tak neodůvodněně zasahuje do volné krajiny ○ vychází **pouze z expertních odhadů** (počet věži, výkon, rozmístěni) ○ návrh **řeší problémy až dodatečně**, místo aby jim předešel ○ nejsou dostatečně vyhodnoceny **kumulativní dopady více záměrů v území** ○ **Příroda a krajina** ○ výskyt chráněných druhů (ptáci, netopýři) a zásah do migračních tras ○ narušeni prvků ÚSES (biokoridory) ○ zásadní změna krajiny a její industrializace ○ dominantní stavby (až cca 250 m vysoké) viditelné na velké vzdálenosti ○ chybí posouzení nočního osvětlení ○ nedostatečně řešen kumulativní vliv vice větrných elektráren ○ **Voda a klima** ○ narušeni vsakováni vody do půdy a změna odtokových poměrů ○ zhoršeni schopnosti krajiny zadržovat vodu a riziko vysychání krajiny ○ nedostatečné odstupy od vodních toků ○ chybí posouzení vlivu na mikroklima ○ **Zemědělská půda** ○ zábor a znehodnoceni kvalitní půdy ○ možné zásahy do půd I. a ||. třídy ochrany (nejcennější půdy) ○ zhutněni půdy a zvýšení eroze a rozdělení (fragmentace) pozemků ○ nejasný stav a poškozeni meliorací ○ **Dopady na obyvatele** ○ hluk a jeho dlouhodobý vliv ○ blikání stínů (stroboskopický efekt) ○ změna charakteru bydlení ○ pokles hodnoty nemovitosti ○ není dostatečně vysvětleno, jak byla stanovena vzdálenost od obytné zástavby ○ **Technická a bezpečnostní rizika** ○ odlet ledu z rotorů v zimě ○ zásah bleskem	***Akceptováno částečně.*** *Akcelerační oblast AOV56 – Vrabčiny byla redukována.* *Akcelerační oblast AOV57 – Bílá Skála je vymezena v souladu se zákonem č. 249/2025 Sb. (ZOZE) a nařízením vlády č. 507/2025 Sb.* Akcelerační oblasti AOV56 – Vrabčiny a AOV57 – Bílá Skála splňují podmínky pro jejich vymezení stanovené zákonem č. 249/2025 Sb. a nařízením vlády č. 507/2025 Sb. Vlivy obou oblastí na přírodu, krajinný ráz, biodiverzitu, chráněné druhy (ptáky a netopýry), prvky ÚSES, zemědělský půdní fond a vodní režim byly komplexně hodnoceny v rámci SEA a VVURÚ; kumulativní vlivy záměrů v daném území Plzeňského kraje tvořily výslovnou součást tohoto hodnocení a jeho závěry se promítly do vymezení oblastí i do podmínek územních opatření. Pro každou akcelerační oblast bylo zpracováno biologické posouzení podle § 11 odst. 3, resp. 4 ZOZE, jehož závěry jsou zakotveny v podmínkách územních opatření, jež stanoví konkrétní požadavky na ochranu biotopů chráněných druhů, zachování biokoridorů a dalších prvků ÚSES. Akcelerační oblast AOV56 - Vrabčiny byla v rámci přípravy návrhu plošně zmenšena jako výsledek biologického posouzení a SEA, čímž byly sníženy střety s přírodními a krajinnými hodnotami území. Záměry realizované v akceleračních oblastech jsou ze zákona osvobozeny od procesu EIA podle § 28 zákona č. 249/2025 Sb.; individuální záměry budou povoleny v navazujících řízeních dle stavebního zákona a zvláštních předpisů, kde budou posuzovány konkrétní vlivy na zdraví a pohodu obyvatel, včetně hluku, infrazvuku, stroboskopického efektu, bezpečnostních rizik a ochrany nemovitostí v okolí. Námitky o rozporu návrhu s právními předpisy ČR a EU, včetně zákona č. 100/2001 Sb. a směrnice RED III, neprokázaly skutečné porušení těchto předpisů v procesu pořizování Z2 URP. V rámci pořizování a zpracovávání návrhu Změny č. 2 ÚRP bylo postupováno dle ustanovení správního řádu, stavebního zákona a ZOZE a schváleného zadání vládou ČR. Vymezení akceleračních oblastí bylo projednáno s obcemi a veřejností v rámci veřejného projednání v souladu s § 96 stavebního zákona. Tím

Poř. č.	Připomínkové místo	Číslo jednací	Článek	AO	Připomínka	Vyhodnocení
					○ požáry zařízeni (obtížně zvládnutelné zásahy) ○ pád částí konstrukce ○ únik provozních kapalin ○ šířeni požáru do krajiny ○ kontaminace půdy a vody Není jasné, kdo nese **odpovědnost za škody na zdraví a majetku**. ○ **Kumulace vlivů** ○ sčítáni hluku, zásahů do krajiny a vizuální zátěže ○ dopady více elektráren nejsou vyhodnoceny společně ○ výsledný dopad na životní prostředí i lidi může být výrazně vyšší ○ **Rozpor se zákony ČR a EU** ○ správní řád (zákon č. 500/2004 Sb.) ○ ochrana přírody (zákon č. 114/1992 Sb.) ○ EIA (zákon č. 100/2001 Sb.) ○ ochrana půdy (zákon č. 334/1992 Sb.) ○ stavební zákon (zákon č. 283/2021 Sb.) ○ nesplněni podmínek směrnice EU RED III (nevhodně zvolená lokalita, nevyřešené dopady) ○ návrh může zasahovat do práva na příznivé životní prostředí a ochranu zdraví podle Listiny základních lidských práv a svobod (či. 31, či. 35, či. 11) ○ porušeni principu předběžné opatrnosti (ČI. 191 SFEU), návrh je předkládán bez dostatečných podkladů a při existenci důvodných pochybností o jeho dopadech Navržená oblast **má zásadní střety s přírodou, krajinou, vodou i životem obyvatel**. Tyto problémy nejsou odstraněny, pouze částečně zmirňovány. Návrh nemá dostatečné podklady, neřeší varianty a nehodnotí kumulativní dopady, proto **požaduji vyloučení akcelerační oblasti z návrhu.**	byly zákonné nároky samospráv na zapojení do procesu plně respektovány. Všechny obce a veřejnost měly možnost uplatnit své připomínky od 14. 4. 2026 až do 1. 6. 2026 k návrhu Změny č. 2 ÚRP. V rámci pořizování a zpracovávání návrhu Změny č. 2 ÚRP bylo postupováno dle ustanovení správního řádu, stavebního zákona a ZOZE a schváleného zadání vládou ČR. Vymezení akceleračních oblastí bylo projednáno s obcemi a veřejností v rámci veřejného projednání v souladu s § 96 stavebního zákona. Tím byly zákonné nároky samospráv na zapojení do procesu plně respektovány. Všechny obce a veřejnost měly možnost uplatnit své připomínky od 14. 4. 2026 až do 1. 6. 2026 k návrhu Změny č. 2 ÚRP. § 68 správního řádu se podle § 174 odst. 1 správního řádu použije pro opatření obecné povahy přiměřeně. Soulad s požadavky stavebního zákona je popsán v odůvodnění Změny č. 2 ÚRP v kapitole II.1.b Vyhodnocení souladu s cíli a úkoly územního plánování a s požadavky stavebního zákona. Vymezení AO nemá vliv na vlastnická práva. Při vymezení AO nelze předjímat škody z výstavby a provozu konkrétních záměrů. Odpovědnost za škody má provozovatel větrné elektrárny, který odpovídá za její technický stav a bezpečnost provozu, a to podle občanského zákoníku (zákon č. 89/2012 Sb.). Větrné i fotovoltaické elektrárny jsou běžnou technologií s odhadnutelnými dopady na okolí. Za účelem stanovení možných dopadů akceleračních oblastí bylo provedeno biologické posouzení, posouzení vlivů na udržitelný rozvoj, a za účelem zabránění negativním dopadům nebo jejich zmírnění byla navržena celá řada podmínek v územním opatření, což je v souladu s principem předběžné opatrnosti, který mimo jiné vychází z čl. 191 Smlouvy o fungování Evropské unie (SFEU). Kumulativní posouzení vlivů na životní prostředí a veřejné zdraví bylo v rámci SEA provedeno pro každou AO (viz karty AO v příloze č. 2 SEA) i pro Změnu č. 2 ÚRP jako celek. V rámci ÚO pro všechny AOV byla stanovena podmínka vypracování hlukové studie, do níž budou zahrnuty všechny existující zdroje (např. formou podkladů z měření hluku). Kumulativní vlivy na jiné složky životního prostředí, např. na krajinný ráz, je možno stanovit tam, kde existují prostorově a výškově obdobné stavby a záměry, jako jsou VTE, jinak postrádá hodnocení kumulace smysl. Elektrárny jsou vybaveny detektory námrazy a vibrací, které zastaví provoz. Kromě speciálních nátěrů omezujících vznik námrazy se v případě stavby ve vyšších nadmořských výškách využívá vyhřívání listů rotorů (elektrické či horkovzdušné). Předejdou tak nejen poškození elektrárny, ale také odletování uvolněné námrazy do okolí. V každém případě jde o

Poř. č.	Připomínkové místo	Číslo jednací	Článek	AO	Připomínka	Vyhodnocení
						technický aspekt, který má být zohledněn při povolování konkrétních projektů. V rámci souvisejících územních opatření jsou stanoveny podmínky, které zajišťují ochranu protierozních opatření, funkčních melioračních zařízení, vodních toků a rovněž omezující možné terénní úpravy. Vzhledem k charakteru a rozsahu potenciálních záměrů se při naplnění podmínek nepředpokládá narušení vodního režimu v rámci akceleračních oblastí. Zákon č. 334/1992 Sb., o ochraně zemědělského půdního fondu (ZPF), se na záměry v AO vztahuje v plném rozsahu; orgán ochrany ZPF je v řízení o povolení záměru dotčeným orgánem. Vymezení AO v územním rozvojovém plánu (ÚRP) tento souhlas v žádném případě nenahrazuje. Riziko zhutnění půdy stavební technikou je eliminovatelné správnou organizací staveniště. Součástí územního opatření je rovněž podmínka, která zakazuje poškozování stávajících protierozních opatření. Dále nesmí být narušena funkce stávajících funkčních meliorací, nesmí vznikat neobhospodařovatelné zbytkové zemědělské pozemky a zemědělské pozemky bez přístupu k veřejně přístupné pozemní komunikaci. Na základě vypořádání stanovisek a připomínek byla stanovena podmínka na maximální celkovou plochu pro odnětí ZPF v AO pro záměry OZE. Do ÚO u všech AO pro VTE je zapracována podmínka zpracování hlukové studie a minimalizace shadow flicker efektu (u stroboskopického efektu je minimalizace zajištěna používanými materiály na lopatky VTE). Co se týká infrazvuku, je přítomen všude v prostředí, aniž by se projevoval jeho negativní vliv. U přírůstku infrazvuku z VTE nebyl dosud prokázán významný negativní vliv na veřejné zdraví, studie dále probíhají. Moderními měřicími metodami je již možno infrazvuk měřit, avšak v české legislativě nemá stanoven hlukový limit. Hygienický limit infrazvuku v komunálním prostředí sice není stanoven, ale existuje doporučená hodnota v ČSN ISO 7196 LG=90 dB nebo hladiny prahu slyšení pro jednotlivá frekvenční pásma v ČSN ISO 226. Kumulace hluku z více VTE bude vždy vyhodnocena hlukovou studií a následně ověřena měřením. Kumulace hluku z jiných než stacionárních zdrojů (silnice, železnice, letecká doprava, ...) se nedělá, tyto zdroje mají odlišné limity, proto nejsou kumulativně posuzovány (lze je v hlukové studii pro informaci sečíst). Světelné zatížení je minimalizováno vhodným umístěním a typem signálního světla na VTE tak, aby nebylo zatěžováno jeho okolí. U FVE je světelné zatížení řešeno podmínkami v územním opatřením, kde je stanoveno, že zde nebude trvalé osvětlení u záměrů OZE. Stroboskopický/shadow flicker efekt je eliminován nastavením automatického

Poř. č.	Připomínkové místo	Číslo jednací	Článek	AO	Připomínka	Vyhodnocení
						vypínání VTE v době, kdy by mohl střídající se stín lopatek VTE opakovaně dopadat na obytnou zástavbu - to je ošetřeno v územním opatření pro všechny AO pro VTE. Pro nízkofrekvenční zvuk a infrazvuk z VTE studie nenašly konzistentní důkazy spojující tyto frekvence s významným obtěžováním nebo přímými zdravotními účinky nad rámec normálních hladin zvuku. Projevuje se spíše nocebo efekt (problémy způsobuje očekávání hlukových vlivů, nikoliv vlivy samotné).
789.	Kateřina Bodláková	MMR-33038-2026-81	99czzp	AOV94	**DOPLNĚNÍ PŘIPOMÍNKY K NÁVRHU ZMĚNY Č. 2 ÚZEMNÍHO ROZVOJOVÉHO PLÁNU ČR AKCELERAČNÍ OBLAST AOV94 MOŠTĚNICE** Tímto doplňuji svou již podanou připomínku k návrhu Změny č. 2 Územního rozvojového plánu České republiky, konkrétně k vymezení akcelerační oblasti AOV94 Moštěnice. S navrženým vymezením zásadně nesouhlasím, neboť dle mého názoru vykazuje závažné procesní, metodické i věcné nedostatky a současně může být v rozporu s požadavky na ochranu krajiny, vinohradů, zemědělského půdního fondu, veřejného zdraví, biologické rozmanitosti a práv obyvatel dotčených obcí. Navržené řešení se týká širšího území obcí Čeložnice, Hýsly, Moravany u Kyjova, Ježov, Skalka, Labuty a Vřesovice a může mít významné negativní dopady na krajinný ráz podhůří Chřibů, tradiční vinařský charakter regionu Kyjovska i kvalitu života obyvatel. **I. Nepřezkoumatelnost návrhu a nedostatečné odůvodnění** o Dle názoru připomínkujícího návrh neobsahuje dostatečně konkrétní podklady umožňující objektivně posoudit skutečné dopady navržené akcelerační oblasti. o Není zřejmé zejména, kolik větrných elektráren může být v území reálně umístěno, jaké budou jejich skutečné parametry, výška, rozmístění ani jaké budou jejich reálné kumulativní dopady. o Veřejnost ani dotčené obce tak dle mého názoru nemají možnost kvalifikovaně posoudit skutečný rozsah zásahu do území. o Takto obecně formulovaný návrh může být nepřezkoumatelný pro nedostatek důvodů. **II. Absence variantního řešení** o Návrh dle mého názoru nedostatečně vyhodnocuje alternativní varianty řešení a neprokazuje, proč byla vybrána právě oblast podhůří Chřibů. o Není dostatečně posouzeno využití brownfieldů ani jiných méně konfliktních lokalit s nižšími dopady na obyvatele, krajinu a vinohrady. o Dle názoru připomínkujícího nebyl dostatečně prokázán veřejný zájem na umístění akcelerační oblasti právě do tohoto území. **III. Princip předběžné opatrnosti** o V území existují významné střety se zájmy ochrany přírody, krajiny, vinohradů, zemědělského půdního fondu a vodního režimu. o Pokud existuje důvodná pochybnost o významných negativních dopadech na životní prostředí a veřejné zdraví, měl by být dle principu předběžné opatrnosti upřednostněn preventivní přístup. o Princip předběžné opatrnosti vyplývá mimo jiné z čl. 191 Smlouvy o fungování Evropské unie. **IV. Krajinný ráz a vinařská krajina Kyjovska**	***Akceptováno.*** *Akcelerační oblast AOV94 – Moštěnice byla vypuštěna.*

Poř. č.	Připomínkové místo	Číslo jednací	Článek	AO	Připomínka	Vyhodnocení
					○ Navržená oblast se nachází v tradiční vinařské a zemědělské krajině Kyjovska a podhůří Chřibů s vysokou krajinářskou, kulturní a rekreační hodnotou. ○ Větrné elektrárny o výšce až cca 250 metrů představují mimořádně dominantní technické prvky, které zásadně mění měřítko a charakter krajiny. ○ Došlo by k narušení typického charakteru vinařské oblasti jižní Moravy, negativnímu ovlivnění pohledových vztahů na Chřiby a narušení rekreační hodnoty území. ○ Krajinný ráz je chráněn dle § 12 zákona č. 114/1992 Sb., o ochraně přírody a krajiny. ○ Současně je nutné respektovat Evropskou úmluvu o krajině. **V. Ochrana vinohradů a zemědělského půdního fondu** ○ Dotčené území tvoří kvalitní zemědělská půda a vinohrady s vysokou ekonomickou, kulturní a historickou hodnotou. ○ Vinice představují charakteristický prvek krajiny jižní Moravy a významnou součást tradičního vinařského regionu Kyjovska. ○ Zákon č. 334/1992 Sb., o ochraně zemědělského půdního fondu, řadí vinice mezi pozemky tvořící zemědělský půdní fond. ○ Návrh nedostatečně chrání půdy vysoké bonity a nehodnotí dlouhodobé dopady na využitelnost vinohradů a zemědělských pozemků. ○ Realizace větrných elektráren může vést k fragmentaci pozemků, zhutnění půdního profilu a zvýšení erozního ohrožení. **VI. Vodní režim a klimatické dopady** ○ Návrh dostatečně neposuzuje dopady na vodní režim a mikroklimatické podmínky území. ○ Výstavba větrných elektráren a související infrastruktury může vést k omezení infiltrace srážkové vody do půdy, změně odtokových poměrů a narušení retenční schopnosti krajiny. ○ V kontextu probíhající klimatické změny a častějšího sucha představuje ochrana vodního režimu zásadní veřejný zájem. **VII. Chráněné druhy, ptactvo a netopýři** ○ V území a jeho okolí se vyskytují chráněné druhy ptactva a dalších živočichů, zejména dravci, sokol stěhovavý, ledňáček, volavky a netopýři. ○ Navržená opatření typu monitoringu, vypínání turbín či odpuzovačů nepředstavují prevenci, ale pouze zmírnění následků. ○ Návrh může být v rozporu se směrnicí Evropského parlamentu a Rady 2009/147/ES o ptácích a se směrnicí Rady 92/43/EHS o stanovištích. **VIII. Kumulativní a synergické dopady** ○ Návrh dostatečně nehodnotí kumulativní dopady více větrných elektráren v území. ○ Dochází ke sčítání negativních vlivů, zejména hlukové zátěže, stroboskopického efektu, vizuální dominance a zásahů do krajiny. ○ Kumulace těchto vlivů může mít zásadní dopad na kvalitu života obyvatel a rekreační charakter regionu. **IX. Ochrana veřejného zdraví a práv obyvatel** ○ Navržené řešení může představovat nepřiměřený zásah do práva na příznivé životní prostředí, ochranu zdraví a pokojné užívání majetku. ○ Návrh je nutné posuzovat také ve vztahu k zákonu č. 258/2000 Sb., o ochraně veřejného zdraví, Listině základních práv a svobod a Aarhuské úmluvě. ○ Je třeba respektovat princip proporcionality mezi veřejným zájmem na rozvoji obnovitelných zdrojů energie a ochranou práv obyvatel. **X. Technická a bezpečnostní rizika** ○ Návrh dostatečně neřeší riziko odletu ledu z rotorů, riziko požáru technologických částí, zásahu bleskem ani pádu částí konstrukce. ○ Není dostatečně řešena otázka odpovědnosti za případné škody na zdraví, majetku a životním prostředí.	

Poř. č.	Připomínkové místo	Číslo jednací	Článek	AO	Připomínka	Vyhodnocení
					○ Současně nejsou dostatečně vyhodnoceny dlouhodobé dopady betonových základů a budoucí likvidace zařízení po skončení jejich životnosti. **XI. Rozpor s právními předpisy ČR a EU** ○ Návrh může být v rozporu zejména se zákonem č. 114/1992 Sb., zákonem č. 334/1992 Sb., zákonem č. 100/2001 Sb., zákonem č. 258/2000 Sb. a stavebním zákonem č. 283/2021 Sb. ○ Současně dle názoru připomínkující nemusí být splněny podmínky směrnice Evropského parlamentu a Rady (EU) 2023/2413 (RED III), která předpokládá umisťování akceleračních oblastí především do území s nižšími environmentálními konflikty. ○ Není dostatečně respektován ani princip „Do No Significant Harm“ (DNSH). **XII. Závěr a požadavek** ○ Z předloženého návrhu vyplývá, že dotčené území vykazuje významné střety s ochranou krajiny, vinohradů, zemědělského půdního fondu, vodního režimu, chráněných druhů i kvality života obyvatel. ○ Tyto střety nejsou odstraněny, ale pouze částečně zmírňovány navrženými podmínkami, jejichž účinnost není dostatečně prokázána. ○ Z výše uvedených důvodů požaduji vyřazení akcelerační oblasti AOV94 Moštěnice z návrhu Změny č. 2 Územního rozvojového plánu České republiky.	
790.	Zdeněk Maier	MMR-33057-2026-81	99czj, 99czk	AOV56, AOV57	**<u>Připomínka k návrhu Změny č. 2 Územního rozvojového plánu ČR (ÚRP ČR)</u>** Podávám připomínku k návrhu vymezení akceleračních oblasti pro větrné elektrárny (VTE) v území: **AOV 56 Vrabčiny a AOV 57 Bílá skála, Plzeňský kraj**. Na základě níže uvedených důvodů **nesouhlasím** s tímto návrhem změny č. 2 ÚRP ČR, který se týká vymezení akceleračních oblasti pro výrobu energie z obnovitelných zdrojů. Uvádím základní **důvody**: ○ **Nedostatky návrhu** ○ návrh není dostatečně odůvodněn a **chybí konkrétní podklady** (zákon č. 500/2004 Sb.) ○ nebyly dostatečně posouzeny **dopady na životní prostředí** (zákon č. 100/2001 Sb.) ○ hrozí **narušení krajiny a přírody** (zákon č. 114/1992 Sb.) ○ návrh **nerespektuje ochranu hodnot území a kvalitu bydlení** (zákon č. 283/2021 Sb.) ○ nebyly posouzeny jiné **varianty řešení, zejména využiti brownfieldů** (opuštěných a již narušených ploch) a návrh tak neodůvodněně zasahuje do volné krajiny ○ vychází **pouze z expertních odhadů** (počet věži, výkon, rozmístěni) ○ návrh **řeší problémy až dodatečně**, místo aby jim předešel ○ nejsou dostatečně vyhodnoceny **kumulativní dopady více záměrů v území** ○ **Příroda a krajina** ○ výskyt chráněných druhů (ptáci, netopýři) a zásah do migračních tras ○ narušeni prvků ÚSES (biokoridory) ○ zásadní změna krajiny a její industrializace ○ dominantní stavby (až cca 250 m vysoké) viditelné na velké vzdálenosti ○ chybí posouzení nočního osvětlení ○ nedostatečně řešen kumulativní vliv vice větrných elektráren ○ **Voda a klima** ○ narušeni vsakováni vody do půdy a změna odtokových poměrů ○ zhoršeni schopnosti krajiny zadržovat vodu a riziko vysychání krajiny ○ nedostatečné odstupy od vodních toků ○ chybí posouzení vlivu na mikroklima ○ **Zemědělská půda** ○ zábor a znehodnoceni kvalitní půdy ○ možné zásahy do půd I. a II. třídy ochrany (nejcennější půdy) ○ zhutněni půdy a zvýšení eroze a rozdělení (fragmentace) pozemků	***Akceptováno částečně.*** *Akcelerační oblast AOV56 – Vrabčiny byla redukována.* *Akcelerační oblast AOV57 – Bílá Skála je vymezena v souladu se zákonem č. 249/2025 Sb. (ZOZE) a nařízením vlády č. 507/2025 Sb.* Návrh Změny č. 2 ÚRP byl zpracován v souladu se zákonem č. 500/2004 Sb. a zákonem č. 249/2025 Sb.; odůvodnění vymezení akceleračních oblastí AOV56 Vrabčiny a AOV57 Bílá Skála je obsaženo v odůvodnění Z2 ÚRP a v příslušných územních opatřeních, nikoliv odvozeno pouze z expertních odhadů bez věcného základu. Vlivy vymezení obou oblastí na životní prostředí, přírodu, krajinný ráz, zemědělský půdní fond, vodní režim a chráněné druhy živočichů (ptáci, netopýři) byly posouzeny na úrovni koncepce v rámci SEA a VVURÚ; kumulativní vlivy více záměrů i celého souboru akceleračních oblastí byly součástí tohoto hodnocení a jejich výsledky jsou zohledněny v podmínkách územních opatření. Pro každou akcelerační oblast bylo zpracováno biologické posouzení dle § 11 ZOZE, přičemž jeho závěry jsou závazně zapracovány do podmínek územních opatření chránících mimo jiné biotopy chráněných druhů, biokoridory ÚSES a respektujících vzdálenosti od vodních toků. Akcelerační oblast AOV56 Vrabčiny byla v průběhu přípravy Z2 ÚRP plošně redukována v reakci na identifikované střety s hodnotami přírody, krajiny a zemědělského půdního fondu. Záměry umísťované v akceleračních oblastech jsou ze zákona osvobozeny od posuzování vlivů na životní prostředí (EIA) podle § 28 zákona č. 249/2025 Sb. a budou povoleny v navazujících řízeních dle stavebního zákona, v nichž budou hodnoceny konkrétní dopady

Poř. č.	Připomínkové místo	Číslo jednací	Článek	AO	Připomínka	Vyhodnocení
					○ nejasný stav a poškozeni meliorací ○ **Dopady na obyvatele** ○ hluk a jeho dlouhodobý vliv ○ blikání stínů (stroboskopický efekt) ○ změna charakteru bydlení ○ pokles hodnoty nemovitosti ○ není dostatečně vysvětleno, jak byla stanovena vzdálenost od obytné zástavby ○ **Technická a bezpečnostní rizika** ○ odlet ledu z rotorů v zimě ○ zásah bleskem ○ požáry zařízeni (obtížně zvládnutelné zásahy) ○ pád částí konstrukce ○ únik provozních kapalin ○ šířeni požáru do krajiny ○ kontaminace půdy a vody Není jasné, kdo nese **odpovědnost za škody na zdraví a majetku**. ○ **Kumulace vlivů** ○ sčítáni hluku, zásahů do krajiny a vizuální zátěže ○ dopady více elektráren nejsou vyhodnoceny společně ○ výsledný dopad na životní prostředí i lidi může být výrazně vyšší ○ **Rozpor se zákony ČR a EU** ○ správní řád (zákon č. 500/2004 Sb.) ○ ochrana přírody (zákon č. 114/1992 Sb.) ○ EIA (zákon č. 100/2001 Sb.) ○ ochrana půdy (zákon č. 334/1992 Sb.) ○ stavební zákon (zákon č. 283/2021 Sb.) ○ nesplněni podmínek směrnice EU RED III (nevhodně zvolená lokalita, nevyřešené dopady) ○ návrh může zasahovat do práva na příznivé životní prostředí a ochranu zdraví podle Listiny základních lidských práv a svobod (či. 31, či. 35, či. 11) ○ porušeni principu předběžné opatrnosti (ČI. 191 SFEU), návrh je předkládán bez dostatečných podkladů a při existenci důvodných pochybností o jeho dopadech Navržená oblast **má zásadní střety s přírodou, krajinou, vodou i životem obyvatel**. Tyto problémy nejsou odstraněny, pouze částečně zmirňovány. Návrh nemá dostatečné podklady, neřeší varianty a nehodnotí kumulativní dopady, proto **požaduji vyloučení akcelerační oblasti z návrhu.**	na obyvatele (hluk, stroboskopický efekt, pokles hodnoty nemovitostí), zemědělský půdní fond i bezpečnostní rizika provozu větrných elektráren a stanovena odpovědnost za škody. Námitky o rozporu návrhu s právními předpisy ČR a EU, včetně zákona č. 100/2001 Sb. a směrnice RED III, neprokázaly skutečné porušení těchto předpisů v procesu pořizování Z2 URP. V rámci pořizování a zpracovávání návrhu Změny č. 2 ÚRP bylo postupováno dle ustanovení správního řádu, stavebního zákona a ZOZE a schváleného zadání vládou ČR. Vymezení akceleračních oblastí bylo projednáno s obcemi a veřejností v rámci veřejného projednání v souladu s § 96 stavebního zákona. Tím byly zákonné nároky samospráv na zapojení do procesu plně respektovány. Všechny obce a veřejnost měly možnost uplatnit své připomínky od 14. 4. 2026 až do 1. 6. 2026 k návrhu Změny č. 2 ÚRP. V rámci pořizování a zpracovávání návrhu Změny č. 2 ÚRP bylo postupováno dle ustanovení správního řádu, stavebního zákona a ZOZE a schváleného zadání vládou ČR. Vymezení akceleračních oblastí bylo projednáno s obcemi a veřejností v rámci veřejného projednání v souladu s § 96 stavebního zákona. Tím byly zákonné nároky samospráv na zapojení do procesu plně respektovány. Všechny obce a veřejnost měly možnost uplatnit své připomínky od 14. 4. 2026 až do 1. 6. 2026 k návrhu Změny č. 2 ÚRP. § 68 správního řádu se podle § 174 odst. 1 správního řádu použije pro opatření obecné povahy přiměřeně. Soulad s požadavky stavebního zákona je popsán v odůvodnění Změny č. 2 ÚRP v kapitole II.1.b Vyhodnocení souladu s cíli a úkoly územního plánování a s požadavky stavebního zákona. Vymezení AO nemá vliv na vlastnická práva. Při vymezení AO nelze předjímat škody z výstavby a provozu konkrétních záměrů. Odpovědnost za škody má provozovatel větrné elektrárny, který odpovídá za její technický stav a bezpečnost provozu, a to podle občanského zákoníku (zákon č. 89/2012 Sb.). Větrné i fotovoltaické elektrárny jsou běžnou technologií s odhadnutelnými dopady na okolí. Za účelem stanovení možných dopadů akceleračních oblastí bylo provedeno biologické posouzení, posouzení vlivů na udržitelný rozvoj, a za účelem zabránění negativním dopadům nebo jejich zmírnění byla navržena celá řada podmínek v územním opatření, což je v souladu s principem předběžné opatrnosti, který mimo jiné vychází z čl. 191 Smlouvy o fungování Evropské unie (SFEU). Kumulativní posouzení vlivů na životní prostředí a veřejné zdraví bylo v rámci SEA provedeno pro každou AO (viz karty AO v příloze č. 2 SEA) i pro Změnu č. 2 ÚRP jako celek. V rámci ÚO pro všechny AOV byla

Poř. č.	Připomínkové místo	Číslo jednací	Článek	AO	Připomínka	Vyhodnocení
						stanovena podmínka vypracování hlukové studie, do níž budou zahrnuty všechny existující zdroje (např. formou podkladů z měření hluku). Kumulativní vlivy na jiné složky životního prostředí, např. na krajinný ráz, je možno stanovit tam, kde existují prostorově a výškově obdobné stavby a záměry, jako jsou VTE, jinak postrádá hodnocení kumulace smysl. Elektrárny jsou vybaveny detektory námrazy a vibrací, které zastaví provoz. Kromě speciálních nátěrů omezujících vznik námrazy se v případě stavby ve vyšších nadmořských výškách využívá vyhřívání listů rotorů (elektrické či horkovzdušné). Předejdou tak nejen poškození elektrárny, ale také odletování uvolněné námrazy do okolí. V každém případě jde o technický aspekt, který má být zohledněn při povolování konkrétních projektů. V rámci souvisejících územních opatření jsou stanoveny podmínky, které zajišťují ochranu protierozních opatření, funkčních melioračních zařízení, vodních toků a rovněž omezující možné terénní úpravy. Vzhledem k charakteru a rozsahu potenciálních záměrů se při naplnění podmínek nepředpokládá narušení vodního režimu v rámci akceleračních oblastí. Zákon č. 334/1992 Sb., o ochraně zemědělského půdního fondu (ZPF), se na záměry v AO vztahuje v plném rozsahu; orgán ochrany ZPF je v řízení o povolení záměru dotčeným orgánem. Vymezení AO v územním rozvojovém plánu (ÚRP) tento souhlas v žádném případě nenahrazuje. Riziko zhutnění půdy stavební technikou je eliminovatelné správnou organizací staveniště. Součástí územního opatření je rovněž podmínka, která zakazuje poškozování stávajících protierozních opatření. Dále nesmí být narušena funkce stávajících funkčních meliorací, nesmí vznikat neobhospodařovatelné zbytkové zemědělské pozemky a zemědělské pozemky bez přístupu k veřejně přístupné pozemní komunikaci. Na základě vypořádání stanovisek a připomínek byla stanovena podmínka na maximální celkovou plochu pro odnětí ZPF v AO pro záměry OZE. Do ÚO u všech AO pro VTE je zapracována podmínka zpracování hlukové studie a minimalizace shadow flicker efektu (u stroboskopického efektu je minimalizace zajištěna používanými materiály na lopatky VTE). Co se týká infrazvuku, je přítomen všude v prostředí, aniž by se projevoval jeho negativní vliv. U přírůstku infrazvuku z VTE nebyl dosud prokázán významný negativní vliv na veřejné zdraví, studie dále probíhají. Moderními měřicími metodami je již možno infrazvuk měřit, avšak v české legislativě nemá stanoven hlukový limit. Hygienický limit infrazvuku v komunálním prostředí sice není stanoven, ale existuje doporučená hodnota v ČSN ISO 7196 LG=90 dB nebo

Poř. č.	Připomínkové místo	Číslo jednací	Článek	AO	Připomínka	Vyhodnocení
						hladiny prahu slyšení pro jednotlivá frekvenční pásma v ČSN ISO 226. Kumulace hluku z více VTE bude vždy vyhodnocena hlukovou studií a následně ověřena měřením. Kumulace hluku z jiných než stacionárních zdrojů (silnice, železnice, letecká doprava, ...) se nedělá, tyto zdroje mají odlišné limity, proto nejsou kumulativně posuzovány (lze je v hlukové studii pro informaci sečíst). Světelné zatížení je minimalizováno vhodným umístěním a typem signálního světla na VTE tak, aby nebylo zatěžováno jeho okolí. U FVE je světelné zatížení řešeno podmínkami v územním opatřením, kde je stanoveno, že zde nebude trvalé osvětlení u záměrů OZE. Stroboskopický/shadow flicker efekt je eliminován nastavením automatického vypínání VTE v době, kdy by mohl střídající se stín lopatek VTE opakovaně dopadat na obytnou zástavbu - to je ošetřeno v územním opatření pro všechny AO pro VTE. Pro nízkofrekvenční zvuk a infrazvuk z VTE studie nenašly konzistentní důkazy spojující tyto frekvence s významným obtěžováním nebo přímými zdravotními účinky nad rámec normálních hladin zvuku. Projevuje se spíše nocebo efekt (problémy způsobuje očekávání hlukových vlivů, nikoliv vlivy samotné).
791.	Dana Maierová	MMR-33065-2026-81	99czj, 99czk	AOV56, AOV57	**<u>Připomínka k návrhu Změny č. 2 Územního rozvojového plánu ČR (ÚRP ČR)</u>** Podávám připomínku k návrhu vymezení akceleračních oblasti pro větrné elektrárny (VTE) v území: **AOV 56 Vrabčiny a AOV 57 Bílá skála, Plzeňský kraj**. Na základě níže uvedených důvodů **nesouhlasím** s tímto návrhem změny č. 2 ÚRP ČR, který se týká vymezení akceleračních oblasti pro výrobu energie z obnovitelných zdrojů. Uvádím základní **důvody**: ○ **Nedostatky návrhu** ○ návrh není dostatečně odůvodněn a **chybí konkrétní podklady** (zákon č. 500/2004 Sb.) ○ nebyly dostatečně posouzeny **dopady na životní prostředí** (zákon č. 100/2001 Sb.) ○ hrozí **narušení krajiny a přírody** (zákon č. 114/1992 Sb.) ○ návrh **nerespektuje ochranu hodnot území a kvalitu bydlení** (zákon č. 283/2021 Sb.) ○ nebyly posouzeny jiné **varianty řešení, zejména využiti brownfieldů** (opuštěných a již narušených ploch) a návrh tak neodůvodněně zasahuje do volné krajiny ○ vychází **pouze z expertních odhadů** (počet věži, výkon, rozmístěni) ○ návrh **řeší problémy až dodatečně**, místo aby jim předešel ○ nejsou dostatečně vyhodnoceny **kumulativní dopady více záměrů v území** ○ **Příroda a krajina** ○ výskyt chráněných druhů (ptáci, netopýři) a zásah do migračních tras ○ narušeni prvků ÚSES (biokoridory) ○ zásadní změna krajiny a její industrializace ○ dominantní stavby (až cca 250 m vysoké) viditelné na velké vzdálenosti ○ chybí posouzení nočního osvětlení ○ nedostatečně řešen kumulativní vliv vice větrných elektráren ○ **Voda a klima** ○ narušeni vsakováni vody do půdy a změna odtokových poměrů ○ zhoršeni schopnosti krajiny zadržovat vodu a riziko vysychání krajiny ○ nedostatečné odstupy od vodních toků ○ chybí posouzení vlivu na mikroklima	***Akceptováno částečně.*** *Akcelerační oblast AOV56 – Vrabčiny byla redukována.* *Akcelerační oblast AOV57 – Bílá Skála je vymezena v souladu se zákonem č. 249/2025 Sb. (ZOZE) a nařízením vlády č. 507/2025 Sb.* Akcelerační oblasti AOV56 – Vrabčiny a AOV57 – Bílá Skála jsou vymezeny v souladu se zákonem č. 249/2025 Sb. a nařízením vlády č. 507/2025 Sb.; jejich vymezení respektuje zákonné požadavky na ochranu přírody, krajiny a zemědělského půdního fondu. Vlivy vymezení obou oblastí na biodiverzitu, chráněné druhy ptáků a netopýrů, prvky ÚSES, krajinný ráz, zemědělský půdní fond, vodní režim a kumulativní vlivy záměrů v dotčeném území byly posouzeny v rámci SEA a VVURÚ; posouzení neprokázalo existenci střetů, které by bránily vymezení oblastí, a jeho výsledky se promítly do podmínek územních opatření. Pro každou akcelerační oblast bylo zpracováno biologické posouzení podle § 11 odst. 3, resp. 4 ZOZE, jehož závěry jsou promítnuty do podmínek územních opatření zajišťujících ochranu ohrožených druhů, prvků ÚSES a ekologické stability krajiny. Akcelerační oblast AOV56 – Vrabčiny byla v průběhu přípravy návrhu plošně zmenšena jako přímý výsledek biologického posouzení a SEA, aby byly minimalizovány negativní vlivy na přírodní a krajinné hodnoty území. Záměry v akceleračních oblastech jsou osvobozeny od EIA dle § 28 zákona č. 249/2025 Sb. a budou povoleny v navazujících řízeních dle

Poř. č.	Připomínkové místo	Číslo jednací	Článek	AO	Připomínka	Vyhodnocení
					○ **Zemědělská půda** ○ zábor a znehodnoceni kvalitní půdy ○ možné zásahy do půd I. a ||. třídy ochrany (nejcennější půdy) ○ zhutněni půdy a zvýšení eroze a rozdělení (fragmentace) pozemků ○ nejasný stav a poškozeni meliorací ○ **Dopady na obyvatele** ○ hluk a jeho dlouhodobý vliv ○ blikání stínů (stroboskopický efekt) ○ změna charakteru bydlení ○ pokles hodnoty nemovitosti ○ není dostatečně vysvětleno, jak byla stanovena vzdálenost od obytné zástavby ○ **Technická a bezpečnostní rizika** ○ odlet ledu z rotorů v zimě ○ zásah bleskem ○ požáry zařízeni (obtížně zvládnutelné zásahy) ○ pád částí konstrukce ○ únik provozních kapalin ○ šířeni požáru do krajiny ○ kontaminace půdy a vody Není jasné, kdo nese **odpovědnost za škody na zdraví a majetku**. ○ **Kumulace vlivů** ○ sčítáni hluku, zásahů do krajiny a vizuální zátěže ○ dopady více elektráren nejsou vyhodnoceny společně ○ výsledný dopad na životní prostředí i lidi může být výrazně vyšší ○ **Rozpor se zákony ČR a EU** ○ správní řád (zákon č. 500/2004 Sb.) ○ ochrana přírody (zákon č. 114/1992 Sb.) ○ EIA (zákon č. 100/2001 Sb.) ○ ochrana půdy (zákon č. 334/1992 Sb.) ○ stavební zákon (zákon č. 283/2021 Sb.) ○ nesplněni podmínek směrnice EU RED III (nevhodně zvolená lokalita, nevyřešené dopady) ○ návrh může zasahovat do práva na příznivé životní prostředí a ochranu zdraví podle Listiny základních lidských práv a svobod (či. 31, či. 35, či. 11) ○ porušeni principu předběžné opatrnosti (ČI. 191 SFEU), návrh je předkládán bez dostatečných podkladů a při existenci důvodných pochybností o jeho dopadech Navržená oblast **má zásadní střety s přírodou, krajinou, vodou i životem obyvatel**. Tyto problémy nejsou odstraněny, pouze částečně zmirňovány. Návrh nemá dostatečné podklady, neřeší varianty a nehodnotí kumulativní dopady, proto **požaduji vyloučení akcelerační oblasti z návrhu.**	stavebního zákona, kde budou posuzovány konkrétní dopady na obyvatele, bezpečnost, půdu, vodu i krajinný ráz a uplatněny zákonné limity ochrany zdraví a životního prostředí. Námitky o rozporu návrhu s právními předpisy ČR a EU, včetně zákona č. 100/2001 Sb. a směrnice RED III, neprokázaly skutečné porušení těchto předpisů v procesu pořizování Z2 URP. V rámci pořizování a zpracovávání návrhu Změny č. 2 ÚRP bylo postupováno dle ustanovení správního řádu, stavebního zákona a ZOZE a schváleného zadání vládou ČR. Vymezení akceleračních oblastí bylo projednáno s obcemi a veřejností v rámci veřejného projednání v souladu s § 96 stavebního zákona. Tím byly zákonné nároky samospráv na zapojení do procesu plně respektovány. Všechny obce a veřejnost měly možnost uplatnit své připomínky od 14. 4. 2026 až do 1. 6. 2026 k návrhu Změny č. 2 ÚRP. V rámci pořizování a zpracovávání návrhu Změny č. 2 ÚRP bylo postupováno dle ustanovení správního řádu, stavebního zákona a ZOZE a schváleného zadání vládou ČR. Vymezení akceleračních oblastí bylo projednáno s obcemi a veřejností v rámci veřejného projednání v souladu s § 96 stavebního zákona. Tím byly zákonné nároky samospráv na zapojení do procesu plně respektovány. Všechny obce a veřejnost měly možnost uplatnit své připomínky od 14. 4. 2026 až do 1. 6. 2026 k návrhu Změny č. 2 ÚRP. § 68 správního řádu se podle § 174 odst. 1 správního řádu použije pro opatření obecné povahy přiměřeně. Soulad s požadavky stavebního zákona je popsán v odůvodnění Změny č. 2 ÚRP v kapitole II.1.b Vyhodnocení souladu s cíli a úkoly územního plánování a s požadavky stavebního zákona. Vymezení AO nemá vliv na vlastnická práva. Při vymezení AO nelze předjímat škody z výstavby a provozu konkrétních záměrů. Odpovědnost za škody má provozovatel větrné elektrárny, který odpovídá za její technický stav a bezpečnost provozu, a to podle občanského zákoníku (zákon č. 89/2012 Sb.). Větrné i fotovoltaické elektrárny jsou běžnou technologií s odhadnutelnými dopady na okolí. Za účelem stanovení možných dopadů akceleračních oblastí bylo provedeno biologické posouzení, posouzení vlivů na udržitelný rozvoj, a za účelem zabránění negativním dopadům nebo jejich zmírnění byla navržena celá řada podmínek v územním opatření, což je v souladu s principem předběžné opatrnosti, který mimo jiné vychází z čl. 191 Smlouvy o fungování Evropské unie (SFEU). Kumulativní posouzení vlivů na životní prostředí a veřejné zdraví bylo v rámci SEA provedeno pro každou AO (viz karty AO v příloze č. 2 SEA) i pro Změnu č. 2 ÚRP jako celek. V rámci ÚO pro všechny AOV byla

Poř. č.	Připomínkové místo	Číslo jednací	Článek	AO	Připomínka	Vyhodnocení
						stanovena podmínka vypracování hlukové studie, do níž budou zahrnuty všechny existující zdroje (např. formou podkladů z měření hluku). Kumulativní vlivy na jiné složky životního prostředí, např. na krajinný ráz, je možno stanovit tam, kde existují prostorově a výškově obdobné stavby a záměry, jako jsou VTE, jinak postrádá hodnocení kumulace smysl. Elektrárny jsou vybaveny detektory námrazy a vibrací, které zastaví provoz. Kromě speciálních nátěrů omezujících vznik námrazy se v případě stavby ve vyšších nadmořských výškách využívá vyhřívání listů rotorů (elektrické či horkovzdušné). Předejdou tak nejen poškození elektrárny, ale také odletování uvolněné námrazy do okolí. V každém případě jde o technický aspekt, který má být zohledněn při povolování konkrétních projektů. V rámci souvisejících územních opatření jsou stanoveny podmínky, které zajišťují ochranu protierozních opatření, funkčních melioračních zařízení, vodních toků a rovněž omezující možné terénní úpravy. Vzhledem k charakteru a rozsahu potenciálních záměrů se při naplnění podmínek nepředpokládá narušení vodního režimu v rámci akceleračních oblastí. Zákon č. 334/1992 Sb., o ochraně zemědělského půdního fondu (ZPF), se na záměry v AO vztahuje v plném rozsahu; orgán ochrany ZPF je v řízení o povolení záměru dotčeným orgánem. Vymezení AO v územním rozvojovém plánu (ÚRP) tento souhlas v žádném případě nenahrazuje. Riziko zhutnění půdy stavební technikou je eliminovatelné správnou organizací staveniště. Součástí územního opatření je rovněž podmínka, která zakazuje poškozování stávajících protierozních opatření. Dále nesmí být narušena funkce stávajících funkčních meliorací, nesmí vznikat neobhospodařovatelné zbytkové zemědělské pozemky a zemědělské pozemky bez přístupu k veřejně přístupné pozemní komunikaci. Na základě vypořádání stanovisek a připomínek byla stanovena podmínka na maximální celkovou plochu pro odnětí ZPF v AO pro záměry OZE. Do ÚO u všech AO pro VTE je zapracována podmínka zpracování hlukové studie a minimalizace shadow flicker efektu (u stroboskopického efektu je minimalizace zajištěna používanými materiály na lopatky VTE). Co se týká infrazvuku, je přítomen všude v prostředí, aniž by se projevoval jeho negativní vliv. U přírůstku infrazvuku z VTE nebyl dosud prokázán významný negativní vliv na veřejné zdraví, studie dále probíhají. Moderními měřicími metodami je již možno infrazvuk měřit, avšak v české legislativě nemá stanoven hlukový limit. Hygienický limit infrazvuku v komunálním prostředí sice není stanoven, ale existuje doporučená hodnota v ČSN ISO 7196 LG=90 dB nebo

Poř. č.	Připomínkové místo	Číslo jednací	Článek	AO	Připomínka	Vyhodnocení
						hladiny prahu slyšení pro jednotlivá frekvenční pásma v ČSN ISO 226. Kumulace hluku z více VTE bude vždy vyhodnocena hlukovou studií a následně ověřena měřením. Kumulace hluku z jiných než stacionárních zdrojů (silnice, železnice, letecká doprava, ...) se nedělá, tyto zdroje mají odlišné limity, proto nejsou kumulativně posuzovány (lze je v hlukové studii pro informaci sečíst). Světelné zatížení je minimalizováno vhodným umístěním a typem signálního světla na VTE tak, aby nebylo zatěžováno jeho okolí. U FVE je světelné zatížení řešeno podmínkami v územním opatřením, kde je stanoveno, že zde nebude trvalé osvětlení u záměrů OZE. Stroboskopický/shadow flicker efekt je eliminován nastavením automatického vypínání VTE v době, kdy by mohl střídající se stín lopatek VTE opakovaně dopadat na obytnou zástavbu - to je ošetřeno v územním opatření pro všechny AO pro VTE. Pro nízkofrekvenční zvuk a infrazvuk z VTE studie nenašly konzistentní důkazy spojující tyto frekvence s významným obtěžováním nebo přímými zdravotními účinky nad rámec normálních hladin zvuku. Projevuje se spíše nocebo efekt (problémy způsobuje očekávání hlukových vlivů, nikoliv vlivy samotné).
792.	Zdeněk Maier	MMR-33069-2026-81	99czj, 99czk	AOV56, AOV57	**<u>Připomínka k návrhu Změny č. 2 Územního rozvojového plánu ČR (ÚRP ČR)</u>** Podávám připomínku k návrhu vymezení akceleračních oblasti pro větrné elektrárny (VTE) v území: **AOV 56 Vrabčiny a AOV 57 Bílá skála, Plzeňský kraj**. Na základě níže uvedených důvodů **nesouhlasím** s tímto návrhem změny č. 2 ÚRP ČR, který se týká vymezení akceleračních oblasti pro výrobu energie z obnovitelných zdrojů. Uvádím základní **důvody**: ○ **Nedostatky návrhu** ○ návrh není dostatečně odůvodněn a **chybí konkrétní podklady** (zákon č. 500/2004 Sb.) ○ nebyly dostatečně posouzeny **dopady na životní prostředí** (zákon č. 100/2001 Sb.) ○ hrozí **narušení krajiny a přírody** (zákon č. 114/1992 Sb.) ○ návrh **nerespektuje ochranu hodnot území a kvalitu bydlení** (zákon č. 283/2021 Sb.) ○ nebyly posouzeny jiné **varianty řešení, zejména využiti brownfieldů** (opuštěných a již narušených ploch) a návrh tak neodůvodněně zasahuje do volné krajiny ○ vychází **pouze z expertních odhadů** (počet věži, výkon, rozmístěni) ○ návrh **řeší problémy až dodatečně**, místo aby jim předešel ○ nejsou dostatečně vyhodnoceny **kumulativní dopady více záměrů v území** ○ **Příroda a krajina** ○ výskyt chráněných druhů (ptáci, netopýři) a zásah do migračních tras ○ narušeni prvků ÚSES (biokoridory) ○ zásadní změna krajiny a její industrializace ○ dominantní stavby (až cca 250 m vysoké) viditelné na velké vzdálenosti ○ chybí posouzení nočního osvětlení ○ nedostatečně řešen kumulativní vliv vice větrných elektráren ○ **Voda a klima** ○ narušeni vsakováni vody do půdy a změna odtokových poměrů ○ zhoršeni schopnosti krajiny zadržovat vodu a riziko vysychání krajiny ○ nedostatečné odstupy od vodních toků ○ chybí posouzení vlivu na mikroklima	***Akceptováno částečně.*** *Akcelerační oblast AOV56 – Vrabčiny byla redukována.* *Akcelerační oblast AOV57 – Bílá Skála je vymezena v souladu se zákonem č. 249/2025 Sb. (ZOZE) a nařízením vlády č. 507/2025 Sb.* Akcelerační oblasti AOV56 Vrabčiny a AOV57 Bílá skála jsou vymezeny v souladu s podmínkami zákona č. 249/2025 Sb. a nařízení vlády č. 507/2025 Sb. a jejich územní vymezení nepřekrývá lokality soustavy Natura 2000 ani zvláště chráněná území. Vlivy vymezení obou akceleračních oblastí na krajinný ráz, biodiverzitu, prvky ÚSES, chráněné druhy ptáků a netopýrů, zemědělský půdní fond, vodní režim a kumulativní dopady více záměrů v území byly komplexně posouzeny v rámci SEA a VVURÚ; závěry těchto posouzení jsou promítnuty do vymezení akceleračních oblastí i do podmínek příslušných územních opatření. Pro každou ze jmenovaných akceleračních oblastí bylo zpracováno biologické posouzení podle § 11 odst. 3, resp. 4 ZOZE, jehož výsledky byly zohledněny při vymezení oblastí a zapracovány do podmínek územních opatření zajišťujících ochranu biotopů chráněných druhů ptactva a netopýrů a zachování funkčnosti prvků ÚSES. Akcelerační oblast AOV56 Vrabčiny byla plošně zredukována oproti původnímu návrhu v návaznosti na výsledky biologického posouzení a zjištěné střety se zájmy ochrany přírody, krajiny a zemědělského půdního fondu. Záměry realizované v

Poř. č.	Připomínkové místo	Číslo jednací	Článek	AO	Připomínka	Vyhodnocení
					○ **Zemědělská půda** ○ zábor a znehodnoceni kvalitní půdy ○ možné zásahy do půd I. a ||. třídy ochrany (nejcennější půdy) ○ zhutněni půdy a zvýšení eroze a rozdělení (fragmentace) pozemků ○ nejasný stav a poškozeni meliorací ○ **Dopady na obyvatele** ○ hluk a jeho dlouhodobý vliv ○ blikání stínů (stroboskopický efekt) ○ změna charakteru bydlení ○ pokles hodnoty nemovitosti ○ není dostatečně vysvětleno, jak byla stanovena vzdálenost od obytné zástavby ○ **Technická a bezpečnostní rizika** ○ odlet ledu z rotorů v zimě ○ zásah bleskem ○ požáry zařízeni (obtížně zvládnutelné zásahy) ○ pád částí konstrukce ○ únik provozních kapalin ○ šířeni požáru do krajiny ○ kontaminace půdy a vody Není jasné, kdo nese **odpovědnost za škody na zdraví a majetku**. ○ **Kumulace vlivů** ○ sčítáni hluku, zásahů do krajiny a vizuální zátěže ○ dopady více elektráren nejsou vyhodnoceny společně ○ výsledný dopad na životní prostředí i lidi může být výrazně vyšší ○ **Rozpor se zákony ČR a EU** ○ správní řád (zákon č. 500/2004 Sb.) ○ ochrana přírody (zákon č. 114/1992 Sb.) ○ EIA (zákon č. 100/2001 Sb.) ○ ochrana půdy (zákon č. 334/1992 Sb.) ○ stavební zákon (zákon č. 283/2021 Sb.) ○ nesplněni podmínek směrnice EU RED III (nevhodně zvolená lokalita, nevyřešené dopady) ○ návrh může zasahovat do práva na příznivé životní prostředí a ochranu zdraví podle Listiny základních lidských práv a svobod (či. 31, či. 35, či. 11) ○ porušeni principu předběžné opatrnosti (ČI. 191 SFEU), návrh je předkládán bez dostatečných podkladů a při existenci důvodných pochybností o jeho dopadech Navržená oblast **má zásadní střety s přírodou, krajinou, vodou i životem obyvatel**. Tyto problémy nejsou odstraněny, pouze částečně zmirňovány. Návrh nemá dostatečné podklady, neřeší varianty a nehodnotí kumulativní dopady, proto **požaduji vyloučení akcelerační oblasti z návrhu.**	akceleračních oblastech jsou osvobozeny od posuzování vlivů na životní prostředí podle zákona č. 100/2001 Sb. a budou povoleny v navazujících řízeních podle stavebního zákona a zvláštních předpisů, kde bude hodnoceno konkrétní umístění záměrů a budou stanoveny podmínky pro minimalizaci hlukové zátěže, stroboskopického efektu, bezpečnostních rizik a dopadů na zemědělský půdní fond a vodní hospodářství krajiny. Námitky o rozporu návrhu s právními předpisy ČR a EU, včetně zákona č. 100/2001 Sb. a směrnice RED III, neprokázaly skutečné porušení těchto předpisů v procesu pořizování Z2 URP. V rámci pořizování a zpracovávání návrhu Změny č. 2 ÚRP bylo postupováno dle ustanovení správního řádu, stavebního zákona a ZOZE a schváleného zadání vládou ČR. Vymezení akceleračních oblastí bylo projednáno s obcemi a veřejností v rámci veřejného projednání v souladu s § 96 stavebního zákona. Tím byly zákonné nároky samospráv na zapojení do procesu plně respektovány. Všechny obce a veřejnost měly možnost uplatnit své připomínky od 14. 4. 2026 až do 1. 6. 2026 k návrhu Změny č. 2 ÚRP. V rámci pořizování a zpracovávání návrhu Změny č. 2 ÚRP bylo postupováno dle ustanovení správního řádu, stavebního zákona a ZOZE a schváleného zadání vládou ČR. Vymezení akceleračních oblastí bylo projednáno s obcemi a veřejností v rámci veřejného projednání v souladu s § 96 stavebního zákona. Tím byly zákonné nároky samospráv na zapojení do procesu plně respektovány. Všechny obce a veřejnost měly možnost uplatnit své připomínky od 14. 4. 2026 až do 1. 6. 2026 k návrhu Změny č. 2 ÚRP. § 68 správního řádu se podle § 174 odst. 1 správního řádu použije pro opatření obecné povahy přiměřeně. Soulad s požadavky stavebního zákona je popsán v odůvodnění Změny č. 2 ÚRP v kapitole II.1.b Vyhodnocení souladu s cíli a úkoly územního plánování a s požadavky stavebního zákona. Vymezení AO nemá vliv na vlastnická práva. Při vymezení AO nelze předjímat škody z výstavby a provozu konkrétních záměrů. Odpovědnost za škody má provozovatel větrné elektrárny, který odpovídá za její technický stav a bezpečnost provozu, a to podle občanského zákoníku (zákon č. 89/2012 Sb.). Větrné i fotovoltaické elektrárny jsou běžnou technologií s odhadnutelnými dopady na okolí. Za účelem stanovení možných dopadů akceleračních oblastí bylo provedeno biologické posouzení, posouzení vlivů na udržitelný rozvoj, a za účelem zabránění negativním dopadům nebo jejich zmírnění byla navržena celá řada podmínek v územním opatření, což je v souladu s principem předběžné

Poř. č.	Připomínkové místo	Číslo jednací	Článek	AO	Připomínka	Vyhodnocení
						opatrnosti, který mimo jiné vychází z čl. 191 Smlouvy o fungování Evropské unie (SFEU). Kumulativní posouzení vlivů na životní prostředí a veřejné zdraví bylo v rámci SEA provedeno pro každou AO (viz karty AO v příloze č. 2 SEA) i pro Změnu č. 2 ÚRP jako celek. V rámci ÚO pro všechny AOV byla stanovena podmínka vypracování hlukové studie, do níž budou zahrnuty všechny existující zdroje (např. formou podkladů z měření hluku). Kumulativní vlivy na jiné složky životního prostředí, např. na krajinný ráz, je možno stanovit tam, kde existují prostorově a výškově obdobné stavby a záměry, jako jsou VTE, jinak postrádá hodnocení kumulace smysl. Elektrárny jsou vybaveny detektory námrazy a vibrací, které zastaví provoz. Kromě speciálních nátěrů omezujících vznik námrazy se v případě stavby ve vyšších nadmořských výškách využívá vyhřívání listů rotorů (elektrické či horkovzdušné). Předejdou tak nejen poškození elektrárny, ale také odletování uvolněné námrazy do okolí. V každém případě jde o technický aspekt, který má být zohledněn při povolování konkrétních projektů. V rámci souvisejících územních opatření jsou stanoveny podmínky, které zajišťují ochranu protierozních opatření, funkčních melioračních zařízení, vodních toků a rovněž omezující možné terénní úpravy. Vzhledem k charakteru a rozsahu potenciálních záměrů se při naplnění podmínek nepředpokládá narušení vodního režimu v rámci akceleračních oblastí. Zákon č. 334/1992 Sb., o ochraně zemědělského půdního fondu (ZPF), se na záměry v AO vztahuje v plném rozsahu; orgán ochrany ZPF je v řízení o povolení záměru dotčeným orgánem. Vymezení AO v územním rozvojovém plánu (ÚRP) tento souhlas v žádném případě nenahrazuje. Riziko zhutnění půdy stavební technikou je eliminovatelné správnou organizací staveniště. Součástí územního opatření je rovněž podmínka, která zakazuje poškozování stávajících protierozních opatření. Dále nesmí být narušena funkce stávajících funkčních meliorací, nesmí vznikat neobhospodařovatelné zbytkové zemědělské pozemky a zemědělské pozemky bez přístupu k veřejně přístupné pozemní komunikaci. Na základě vypořádání stanovisek a připomínek byla stanovena podmínka na maximální celkovou plochu pro odnětí ZPF v AO pro záměry OZE. Do ÚO u všech AO pro VTE je zapracována podmínka zpracování hlukové studie a minimalizace shadow flicker efektu (u stroboskopického efektu je minimalizace zajištěna používanými materiály na lopatky VTE). Co se týká infrazvuku, je přítomen všude v prostředí, aniž by se projevoval jeho negativní vliv. U

Poř. č.	Připomínkové místo	Číslo jednací	Článek	AO	Připomínka	Vyhodnocení
						přírůstku infrazvuku z VTE nebyl dosud prokázán významný negativní vliv na veřejné zdraví, studie dále probíhají. Moderními měřicími metodami je již možno infrazvuk měřit, avšak v české legislativě nemá stanoven hlukový limit. Hygienický limit infrazvuku v komunálním prostředí sice není stanoven, ale existuje doporučená hodnota v ČSN ISO 7196 LG=90 dB nebo hladiny prahu slyšení pro jednotlivá frekvenční pásma v ČSN ISO 226. Kumulace hluku z více VTE bude vždy vyhodnocena hlukovou studií a následně ověřena měřením. Kumulace hluku z jiných než stacionárních zdrojů (silnice, železnice, letecká doprava, ...) se nedělá, tyto zdroje mají odlišné limity, proto nejsou kumulativně posuzovány (lze je v hlukové studii pro informaci sečíst). Světelné zatížení je minimalizováno vhodným umístěním a typem signálního světla na VTE tak, aby nebylo zatěžováno jeho okolí. U FVE je světelné zatížení řešeno podmínkami v územním opatřením, kde je stanoveno, že zde nebude trvalé osvětlení u záměrů OZE. Stroboskopický/shadow flicker efekt je eliminován nastavením automatického vypínání VTE v době, kdy by mohl střídající se stín lopatek VTE opakovaně dopadat na obytnou zástavbu - to je ošetřeno v územním opatření pro všechny AO pro VTE. Pro nízkofrekvenční zvuk a infrazvuk z VTE studie nenašly konzistentní důkazy spojující tyto frekvence s významným obtěžováním nebo přímými zdravotními účinky nad rámec normálních hladin zvuku. Projevuje se spíše nocebo efekt (problémy způsobuje očekávání hlukových vlivů, nikoliv vlivy samotné).
793.	Petra Rubášová	MMR-33086-2026-81	99czj, 99czk	AOV56, AOV57	**<u>Připomínka k návrhu Změny č. 2 Územního rozvojového plánu ČR (ÚRP ČR)</u>** Podávám připomínku k návrhu vymezení akceleračních oblasti pro větrné elektrárny (VTE) v území: **AOV 56 Vrabčiny a AOV 57 Bílá skála, Plzeňský kraj**. Na základě níže uvedených důvodů **nesouhlasím** s tímto návrhem změny č. 2 ÚRP ČR, který se týká vymezení akceleračních oblasti pro výrobu energie z obnovitelných zdrojů. Uvádím základní **důvody**: ○ **Nedostatky návrhu** ○ návrh není dostatečně odůvodněn a **chybí konkrétní podklady** (zákon č. 500/2004 Sb.) ○ nebyly dostatečně posouzeny **dopady na životní prostředí** (zákon č. 100/2001 Sb.) ○ hrozí **narušení krajiny a přírody** (zákon č. 114/1992 Sb.) ○ návrh **nerespektuje ochranu hodnot území a kvalitu bydlení** (zákon č. 283/2021 Sb.) ○ nebyly posouzeny jiné **varianty řešení, zejména využiti brownfieldů** (opuštěných a již narušených ploch) a návrh tak neodůvodněně zasahuje do volné krajiny ○ vychází **pouze z expertních odhadů** (počet věži, výkon, rozmístěni) ○ návrh **řeší problémy až dodatečně**, místo aby jim předešel ○ nejsou dostatečně vyhodnoceny **kumulativní dopady více záměrů v území** ○ **Příroda a krajina** ○ výskyt chráněných druhů (ptáci, netopýři) a zásah do migračních tras ○ narušeni prvků ÚSES (biokoridory) ○ zásadní změna krajiny a její industrializace ○ dominantní stavby (až cca 250 m vysoké) viditelné na velké vzdálenosti	***Akceptováno částečně.*** *Akcelerační oblast AOV56 – Vrabčiny byla redukována.* *Akcelerační oblast AOV57 – Bílá Skála je vymezena v souladu se zákonem č. 249/2025 Sb. (ZOZE) a nařízením vlády č. 507/2025 Sb.* Námitky o nedostatečném odůvodnění návrhu a absenci posouzení alternativních řešení nejsou opodstatněné; odůvodnění vymezení akceleračních oblastí AOV56 Vrabčiny a AOV57 Bílá Skála je obsaženo v odůvodnění Z2 ÚRP a v kartách akceleračních oblastí, výběr lokalit byl proveden na základě věcných kritérií v souladu s požadavky zákona č. 249/2025 Sb. a nařízení vlády č. 507/2025 Sb. Vlivy vymezení obou oblastí na krajinný ráz, biologickou rozmanitost, ochranu chráněných druhů živočichů (ptáci, netopýři), prvky ÚSES, zemědělský půdní fond a vodní režim byly posouzeny v rámci SEA/VVURÚ; pro každou oblast bylo zpracováno biologické posouzení dle § 11 odst. 3, resp. 4 ZOZE a jeho výsledky jsou závazně promítnuty do podmínek a zmírňujících opatření územních opatření. Akcelerační oblast AOV56 Vrabčiny prošla v průběhu přípravy Z2

Poř. č.	Připomínkové místo	Číslo jednací	Článek	AO	Připomínka	Vyhodnocení
					○ chybí posouzení nočního osvětlení ○ nedostatečně řešen kumulativní vliv více větrných elektráren ○ **Voda a klima** ○ narušeni vsakováni vody do půdy a změna odtokových poměrů ○ zhoršeni schopnosti krajiny zadržovat vodu a riziko vysychání krajiny ○ nedostatečné odstupy od vodních toků ○ chybí posouzení vlivu na mikroklima ○ **Zemědělská půda** ○ zábor a znehodnoceni kvalitní půdy ○ možné zásahy do půd I. a ||. třídy ochrany (nejcennější půdy) ○ zhutněni půdy a zvýšení eroze a rozdělení (fragmentace) pozemků ○ nejasný stav a poškozeni meliorací ○ **Dopady na obyvatele** ○ hluk a jeho dlouhodobý vliv ○ blikání stínů (stroboskopický efekt) ○ změna charakteru bydlení ○ pokles hodnoty nemovitosti ○ není dostatečně vysvětleno, jak byla stanovena vzdálenost od obytné zástavby ○ **Technická a bezpečnostní rizika** ○ odlet ledu z rotorů v zimě ○ zásah bleskem ○ požáry zařízeni (obtížně zvládnutelné zásahy) ○ pád částí konstrukce ○ únik provozních kapalin ○ šířeni požáru do krajiny ○ kontaminace půdy a vody Není jasné, kdo nese **odpovědnost za škody na zdraví a majetku**. ○ **Kumulace vlivů** ○ sčítáni hluku, zásahů do krajiny a vizuální zátěže ○ dopady více elektráren nejsou vyhodnoceny společně ○ výsledný dopad na životní prostředí i lidi může být výrazně vyšší ○ **Rozpor se zákony ČR a EU** ○ správní řád (zákon č. 500/2004 Sb.) ○ ochrana přírody (zákon č. 114/1992 Sb.) ○ EIA (zákon č. 100/2001 Sb.) ○ ochrana půdy (zákon č. 334/1992 Sb.) ○ stavební zákon (zákon č. 283/2021 Sb.) ○ nesplněni podmínek směrnice EU RED lll (nevhodně zvolená lokalita, nevyřešené dopady) ○ návrh může zasahovat do práva na příznivé životní prostředí a ochranu zdraví podle Listiny základních lidských práv a svobod (či. 31, či. 35, či. 11) ○ porušeni principu předběžné opatrnosti (ČI. 191 SFEU), návrh je předkládán bez dostatečných podkladů a při existenci důvodných pochybností o jeho dopadech Navržená oblast **má zásadní střety s přírodou, krajinou, vodou i životem obyvatel**. Tyto problémy nejsou odstraněny, pouze částečně zmirňovány. Návrh nemá dostatečné podklady, neřeší varianty a nehodnotí kumulativní dopady, proto **požaduji vyloučení akcelerační oblasti z návrhu.**	ÚRP plošnou redukcí s ohledem na výsledky posouzení vlivů na přírodu a krajinný ráz. Kumulativní vlivy souboru záměrů v obou oblastech, zejména součtové dopady na hlukovou situaci, krajinný ráz a vodní hospodářství, byly hodnoceny v rámci SEA/VVURÚ a regulovány závaznými podmínkami územních opatření. Konkrétní záměry větrných elektráren budou povoleny v navazujících řízeních dle stavebního zákona bez posuzování vlivů na životní prostředí (EIA) v souladu s § 28 zákona č. 249/2025 Sb.; v rámci těchto řízení budou rovněž uplatněny zákonné limity pro hluk, stroboskopický efekt a bezpečnostní podmínky provozu a stanoveny podmínky ochrany zemědělské půdy a vodního hospodářství. Námitky o rozporu návrhu s právními předpisy ČR a EU, včetně zákona č. 100/2001 Sb. a směrnice RED III, neprokázaly skutečné porušení těchto předpisů v procesu pořizování Z2 URP. V rámci pořizování a zpracovávání návrhu Změny č. 2 ÚRP bylo postupováno dle ustanovení správního řádu, stavebního zákona a ZOZE a schváleného zadání vládou ČR. Vymezení akceleračních oblastí bylo projednáno s obcemi a veřejností v rámci veřejného projednání v souladu s § 96 stavebního zákona. Tím byly zákonné nároky samospráv na zapojení do procesu plně respektovány. Všechny obce a veřejnost měly možnost uplatnit své připomínky od 14. 4. 2026 až do 1. 6. 2026 k návrhu Změny č. 2 ÚRP. V rámci pořizování a zpracovávání návrhu Změny č. 2 ÚRP bylo postupováno dle ustanovení správního řádu, stavebního zákona a ZOZE a schváleného zadání vládou ČR. Vymezení akceleračních oblastí bylo projednáno s obcemi a veřejností v rámci veřejného projednání v souladu s § 96 stavebního zákona. Tím byly zákonné nároky samospráv na zapojení do procesu plně respektovány. Všechny obce a veřejnost měly možnost uplatnit své připomínky od 14. 4. 2026 až do 1. 6. 2026 k návrhu Změny č. 2 ÚRP. § 68 správního řádu se podle § 174 odst. 1 správního řádu použije pro opatření obecné povahy přiměřeně. Soulad s požadavky stavebního zákona je popsán v odůvodnění Změny č. 2 ÚRP v kapitole II.1.b Vyhodnocení souladu s cíli a úkoly územního plánování a s požadavky stavebního zákona. Vymezení AO nemá vliv na vlastnická práva. Při vymezení AO nelze předjímat škody z výstavby a provozu konkrétních záměrů. Odpovědnost za škody má provozovatel větrné elektrárny, který odpovídá za její technický stav a bezpečnost provozu, a to podle občanského zákoníku (zákon č. 89/2012 Sb.). Větrné i fotovoltaické elektrárny jsou běžnou technologií s odhadnutelnými dopady na okolí. Za účelem stanovení možných dopadů akceleračních oblastí bylo provedeno biologické posouzení,

Poř. č.	Připomínkové místo	Číslo jednací	Článek	AO	Připomínka	Vyhodnocení
						posouzení vlivů na udržitelný rozvoj, a za účelem zabránění negativním dopadům nebo jejich zmírnění byla navržena celá řada podmínek v územním opatření, což je v souladu s principem předběžné opatrnosti, který mimo jiné vychází z čl. 191 Smlouvy o fungování Evropské unie (SFEU). Kumulativní posouzení vlivů na životní prostředí a veřejné zdraví bylo v rámci SEA provedeno pro každou AO (viz karty AO v příloze č. 2 SEA) i pro Změnu č. 2 ÚRP jako celek. V rámci ÚO pro všechny AOV byla stanovena podmínka vypracování hlukové studie, do níž budou zahrnuty všechny existující zdroje (např. formou podkladů z měření hluku). Kumulativní vlivy na jiné složky životního prostředí, např. na krajinný ráz, je možno stanovit tam, kde existují prostorově a výškově obdobné stavby a záměry, jako jsou VTE, jinak postrádá hodnocení kumulace smysl. Elektrárny jsou vybaveny detektory námrazy a vibrací, které zastaví provoz. Kromě speciálních nátěrů omezujících vznik námrazy se v případě stavby ve vyšších nadmořských výškách využívá vyhřívání listů rotorů (elektrické či horkovzdušné). Předejdou tak nejen poškození elektrárny, ale také odletování uvolněné námrazy do okolí. V každém případě jde o technický aspekt, který má být zohledněn při povolování konkrétních projektů. V rámci souvisejících územních opatření jsou stanoveny podmínky, které zajišťují ochranu protierozních opatření, funkčních meliorační zařízení, vodních toků a rovněž omezující možné terénní úpravy. Vzhledem k charakteru a rozsahu potenciálních záměrů se při naplnění podmínek nepředpokládá narušení vodního režimu v rámci akceleračních oblastí. Zákon č. 334/1992 Sb., o ochraně zemědělského půdního fondu (ZPF), se na záměry v AO vztahuje v plném rozsahu; orgán ochrany ZPF je v řízení o povolení záměru dotčeným orgánem. Vymezení AO v územním rozvojovém plánu (ÚRP) tento souhlas v žádném případě nenahrazuje. Riziko zhutnění půdy stavební technikou je eliminovatelné správnou organizací staveniště. Součástí územního opatření je rovněž podmínka, která zakazuje poškozování stávajících protierozních opatření. Dále nesmí být narušena funkce stávajících funkčních meliorací, nesmí vznikat neobhospodařovatelné zbytkové zemědělské pozemky a zemědělské pozemky bez přístupu k veřejně přístupné pozemní komunikaci. Na základě vypořádání stanovisek a připomínek byla stanovena podmínka na maximální celkovou plochu pro odnětí ZPF v AO pro záměry OZE. Do ÚO u všech AO pro VTE je zapracována podmínka zpracování hlukové studie a minimalizace shadow

Poř. č.	Připomínkové místo	Číslo jednací	Článek	AO	Připomínka	Vyhodnocení
						flicker efektu (u stroboskopického efektu je minimalizace zajištěna používanými materiály na lopatky VTE). Co se týká infrazvuku, je přítomen všude v prostředí, aniž by se projevoval jeho negativní vliv. U přírůstku infrazvuku z VTE nebyl dosud prokázán významný negativní vliv na veřejné zdraví, studie dále probíhají. Moderními měřicími metodami je již možno infrazvuk měřit, avšak v české legislativě nemá stanoven hlukový limit. Hygienický limit infrazvuku v komunálním prostředí sice není stanoven, ale existuje doporučená hodnota v ČSN ISO 7196 LG=90 dB nebo hladiny prahu slyšení pro jednotlivá frekvenční pásma v ČSN ISO 226. Kumulace hluku z více VTE bude vždy vyhodnocena hlukovou studií a následně ověřena měřením. Kumulace hluku z jiných než stacionárních zdrojů (silnice, železnice, letecká doprava, ...) se nedělá, tyto zdroje mají odlišné limity, proto nejsou kumulativně posuzovány (lze je v hlukové studii pro informaci sečíst). Světelné zatížení je minimalizováno vhodným umístěním a typem signálního světla na VTE tak, aby nebylo zatěžováno jeho okolí. U FVE je světelné zatížení řešeno podmínkami v územním opatřením, kde je stanoveno, že zde nebude trvalé osvětlení u záměrů OZE. Stroboskopický/shadow flicker efekt je eliminován nastavením automatického vypínání VTE v době, kdy by mohl střídající se stín lopatek VTE opakovaně dopadat na obytnou zástavbu - to je ošetřeno v územním opatření pro všechny AO pro VTE. Pro nízkofrekvenční zvuk a infrazvuk z VTE studie nenašly konzistentní důkazy spojující tyto frekvence s významným obtěžováním nebo přímými zdravotními účinky nad rámec normálních hladin zvuku. Projevuje se spíše nocebo efekt (problémy způsobuje očekávání hlukových vlivů, nikoliv vlivy samotné).
794.	Vladimír Kaňka	MMR-33088-2026-81	99czj, 99czk	AOV56, AOV57	**<u>Připomínka k návrhu Změny č. 2 Územního rozvojového plánu ČR (ÚRP ČR)</u>** Podávám připomínku k návrhu vymezení akceleračních oblasti pro větrné elektrárny (VTE) v území: **AOV 56 Vrabčiny a AOV 57 Bílá skála, Plzeňský kraj**. Na základě níže uvedených důvodů **nesouhlasím** s tímto návrhem změny č. 2 ÚRP ČR, který se týká vymezení akceleračních oblasti pro výrobu energie z obnovitelných zdrojů. Uvádím základní **důvody**: ○ **Nedostatky návrhu** ○ návrh není dostatečně odůvodněn a **chybí konkrétní podklady** (zákon č. 500/2004 Sb.) ○ nebyly dostatečně posouzeny **dopady na životní prostředí** (zákon č. 100/2001 Sb.) ○ hrozí **narušení krajiny a přírody** (zákon č. 114/1992 Sb.) ○ návrh **nerespektuje ochranu hodnot území a kvalitu bydlení** (zákon č. 283/2021 Sb.) ○ nebyly posouzeny jiné **varianty řešení, zejména využiti brownfieldů** (opuštěných a již narušených ploch) a návrh tak neodůvodněně zasahuje do volné krajiny ○ vychází **pouze z expertních odhadů** (počet věži, výkon, rozmístěni) ○ návrh **řeší problémy až dodatečně**, místo aby jim předešel ○ nejsou dostatečně vyhodnoceny **kumulativní dopady více záměrů v území** ○ **Příroda a krajina**	***Akceptováno částečně.*** *Akcelerační oblast AOV56 – Vrabčiny byla redukována.* *Akcelerační oblast AOV57 – Bílá Skála je vymezena v souladu se zákonem č. 249/2025 Sb. (ZOZE) a nařízením vlády č. 507/2025 Sb.* Akcelerační oblasti AOV56 – Vrabčiny a AOV57 – Bílá Skála jsou vymezeny v souladu se zákonem č. 249/2025 Sb. a nařízením vlády č. 507/2025 Sb. a nejsou situovány v lokalitách soustavy Natura 2000, ve zvláště chráněných územích ani v jejich ochranných pásmech. Vliv vymezení obou akceleračních oblastí na krajinný ráz, biodiverzitu, chráněné druhy živočichů (ptáky a netopýry), prvky ÚSES, zemědělský půdní fond a vodní poměry byl posouzen v rámci SEA a VVURÚ; kumulativní vlivy záměrů v dotčeném území tvořily výslovnou součást tohoto posouzení a nebyly identifikovány závažné negativní vlivy bránící vymezení oblastí. Pro každou oblast bylo zpracováno

Poř. č.	Připomínkové místo	Číslo jednací	Článek	AO	Připomínka	Vyhodnocení
					○ výskyt chráněných druhů (ptáci, netopýři) a zásah do migračních tras ○ narušeni prvků ÚSES (biokoridory) ○ zásadní změna krajiny a její industrializace ○ dominantní stavby (až cca 250 m vysoké) viditelné na velké vzdálenosti ○ chybí posouzení nočního osvětlení ○ nedostatečně řešen kumulativní vliv vice větrných elektráren ○ **Voda a klima** ○ narušeni vsakováni vody do půdy a změna odtokových poměrů ○ zhoršeni schopnosti krajiny zadržovat vodu a riziko vysychání krajiny ○ nedostatečné odstupy od vodních toků ○ chybí posouzení vlivu na mikroklima ○ **Zemědělská půda** ○ zábor a znehodnoceni kvalitní půdy ○ možné zásahy do půd I. a ||. třídy ochrany (nejcennější půdy) ○ zhutněni půdy a zvýšení eroze a rozdělení (fragmentace) pozemků ○ nejasný stav a poškozeni meliorací ○ **Dopady na obyvatele** ○ hluk a jeho dlouhodobý vliv ○ blikání stínů (stroboskopický efekt) ○ změna charakteru bydlení ○ pokles hodnoty nemovitosti ○ není dostatečně vysvětleno, jak byla stanovena vzdálenost od obytné zástavby ○ **Technická a bezpečnostní rizika** ○ odlet ledu z rotorů v zimě ○ zásah bleskem ○ požáry zařízeni (obtížně zvládnutelné zásahy) ○ pád částí konstrukce ○ únik provozních kapalin ○ šířeni požáru do krajiny ○ kontaminace půdy a vody Není jasné, kdo nese **odpovědnost za škody na zdraví a majetku**. ○ **Kumulace vlivů** ○ sčítáni hluku, zásahů do krajiny a vizuální zátěže ○ dopady více elektráren nejsou vyhodnoceny společně ○ výsledný dopad na životní prostředí i lidi může být výrazně vyšší ○ **Rozpor se zákony ČR a EU** ○ správní řád (zákon č. 500/2004 Sb.) ○ ochrana přírody (zákon č. 114/1992 Sb.) ○ EIA (zákon č. 100/2001 Sb.) ○ ochrana půdy (zákon č. 334/1992 Sb.) ○ stavební zákon (zákon č. 283/2021 Sb.) ○ nesplněni podmínek směrnice EU RED III (nevhodně zvolená lokalita, nevyřešené dopady) ○ návrh může zasahovat do práva na příznivé životní prostředí a ochranu zdraví podle Listiny základních lidských práv a svobod (či. 31, či. 35, či. 11) ○ porušeni principu předběžné opatrnosti (ČI. 191 SFEU), návrh je předkládán bez dostatečných podkladů a při existenci důvodných pochybností o jeho dopadech Navržená oblast **má zásadní střety s přírodou, krajinou, vodou i životem obyvatel**. Tyto problémy nejsou odstraněny, pouze částečně zmirňovány. Návrh nemá dostatečné podklady, neřeší varianty a nehodnotí kumulativní dopady, proto **požaduji vyloučení akcelerační oblasti z návrhu.**	biologické posouzení podle § 11 odst. 3, resp. 4 ZOZE; jeho závěry jsou zakotveny v podmínkách územních opatření, která stanoví konkrétní požadavky na ochranu biotopů chráněných druhů, prvků ÚSES a ekologické stability krajiny. Akcelerační oblast AOV56 - Vrabčiny byla v průběhu přípravy návrhu plošně zmenšena jako výsledek biologického posouzení a SEA s cílem minimalizovat střety s přírodními hodnotami území. Záměry realizované v akceleračních oblastech jsou osvobozeny od povinnosti EIA dle § 28 zákona č. 249/2025 Sb.; jejich povolení proběhne v navazujících řízeních dle stavebního zákona a zvláštních předpisů, v nichž budou hodnoceny všechny konkrétní vlivy na zdraví, bezpečnost a životní prostředí, včetně hluku, stroboskopického efektu, technických a bezpečnostních rizik i ochrany zemědělské půdy a vodních poměrů. Námitky o rozporu návrhu s právními předpisy ČR a EU, včetně zákona č. 100/2001 Sb. a směrnice RED III, neprokázaly skutečné porušení těchto předpisů v procesu pořizování Z2 URP. V rámci pořizování a zpracovávání návrhu Změny č. 2 ÚRP bylo postupováno dle ustanovení správního řádu, stavebního zákona a ZOZE a schváleného zadání vládou ČR. Vymezení akceleračních oblastí bylo projednáno s obcemi a veřejností v rámci veřejného projednání v souladu s § 96 stavebního zákona. Tím byly zákonné nároky samospráv na zapojení do procesu plně respektovány. Všechny obce a veřejnost měly možnost uplatnit své připomínky od 14. 4. 2026 až do 1. 6. 2026 k návrhu Změny č. 2 ÚRP. V rámci pořizování a zpracovávání návrhu Změny č. 2 ÚRP bylo postupováno dle ustanovení správního řádu, stavebního zákona a ZOZE a schváleného zadání vládou ČR. Vymezení akceleračních oblastí bylo projednáno s obcemi a veřejností v rámci veřejného projednání v souladu s § 96 stavebního zákona. Tím byly zákonné nároky samospráv na zapojení do procesu plně respektovány. Všechny obce a veřejnost měly možnost uplatnit své připomínky od 14. 4. 2026 až do 1. 6. 2026 k návrhu Změny č. 2 ÚRP. § 68 správního řádu se podle § 174 odst. 1 správního řádu použije pro opatření obecné povahy přiměřeně. Soulad s požadavky stavebního zákona je popsán v odůvodnění Změny č. 2 ÚRP v kapitole II.1.b Vyhodnocení souladu s cíli a úkoly územního plánování a s požadavky stavebního zákona. Vymezení AO nemá vliv na vlastnická práva. Při vymezení AO nelze předjímat škody z výstavby a provozu konkrétních záměrů. Odpovědnost za škody má provozovatel větrné elektrárny, který odpovídá za její technický stav a bezpečnost provozu, a to podle občanského zákoníku (zákon č. 89/2012 Sb.). Větrné i fotovoltaické elektrárny jsou běžnou technologií s odhadnutelnými dopady na okolí. Za

Poř. č.	Připomínkové místo	Číslo jednací	Článek	AO	Připomínka	Vyhodnocení
						účelem stanovení možných dopadů akceleračních oblastí bylo provedeno biologické posouzení, posouzení vlivů na udržitelný rozvoj, a za účelem zabránění negativním dopadům nebo jejich zmírnění byla navržena celá řada podmínek v územním opatření, což je v souladu s principem předběžné opatrnosti, který mimo jiné vychází z čl. 191 Smlouvy o fungování Evropské unie (SFEU). Kumulativní posouzení vlivů na životní prostředí a veřejné zdraví bylo v rámci SEA provedeno pro každou AO (viz karty AO v příloze č. 2 SEA) i pro Změnu č. 2 ÚRP jako celek. V rámci ÚO pro všechny AOV byla stanovena podmínka vypracování hlukové studie, do níž budou zahrnuty všechny existující zdroje (např. formou podkladů z měření hluku). Kumulativní vlivy na jiné složky životního prostředí, např. na krajinný ráz, je možno stanovit tam, kde existují prostorově a výškově obdobné stavby a záměry, jako jsou VTE, jinak postrádá hodnocení kumulace smysl. Elektrárny jsou vybaveny detektory námrazy a vibrací, které zastaví provoz. Kromě speciálních nátěrů omezujících vznik námrazy se v případě stavby ve vyšších nadmořských výškách využívá vyhřívání listů rotorů (elektrické či horkovzdušné). Předejdou tak nejen poškození elektrárny, ale také odletování uvolněné námrazy do okolí. V každém případě jde o technický aspekt, který má být zohledněn při povolování konkrétních projektů. V rámci souvisejících územních opatření jsou stanoveny podmínky, které zajišťují ochranu protierozních opatření, funkčních melioračních zařízení, vodních toků a rovněž omezující možné terénní úpravy. Vzhledem k charakteru a rozsahu potenciálních záměrů se při naplnění podmínek nepředpokládá narušení vodního režimu v rámci akceleračních oblastí. Zákon č. 334/1992 Sb., o ochraně zemědělského půdního fondu (ZPF), se na záměry v AO vztahuje v plném rozsahu; orgán ochrany ZPF je v řízení o povolení záměru dotčeným orgánem. Vymezení AO v územním rozvojovém plánu (ÚRP) tento souhlas v žádném případě nenahrazuje. Riziko zhutnění půdy stavební technikou je eliminovatelné správnou organizací staveniště. Součástí územního opatření je rovněž podmínka, která zakazuje poškozování stávajících protierozních opatření. Dále nesmí být narušena funkce stávajících funkčních meliorací, nesmí vznikat neobhospodařovatelné zbytkové zemědělské pozemky a zemědělské pozemky bez přístupu k veřejně přístupné pozemní komunikaci. Na základě vypořádání stanovisek a připomínek byla stanovena podmínka na maximální celkovou plochu pro odnětí ZPF v AO pro záměry OZE.

Poř. č.	Připomínkové místo	Číslo jednací	Článek	AO	Připomínka	Vyhodnocení
						Do ÚO u všech AO pro VTE je zapracována podmínka zpracování hlukové studie a minimalizace shadow flicker efektu (u stroboskopického efektu je minimalizace zajištěna používanými materiály na lopatky VTE). Co se týká infrazvuku, je přítomen všude v prostředí, aniž by se projevoval jeho negativní vliv. U přírůstku infrazvuku z VTE nebyl dosud prokázán významný negativní vliv na veřejné zdraví, studie dále probíhají. Moderními měřicími metodami je již možno infrazvuk měřit, avšak v české legislativě nemá stanoven hlukový limit. Hygienický limit infrazvuku v komunálním prostředí sice není stanoven, ale existuje doporučená hodnota v ČSN ISO 7196 LG=90 dB nebo hladiny prahu slyšení pro jednotlivá frekvenční pásma v ČSN ISO 226. Kumulace hluku z více VTE bude vždy vyhodnocena hlukovou studií a následně ověřena měřením. Kumulace hluku z jiných než stacionárních zdrojů (silnice, železnice, letecká doprava, ...) se nedělá, tyto zdroje mají odlišné limity, proto nejsou kumulativně posuzovány (lze je v hlukové studii pro informaci sečíst). Světelné zatížení je minimalizováno vhodným umístěním a typem signálního světla na VTE tak, aby nebylo zatěžováno jeho okolí. U FVE je světelné zatížení řešeno podmínkami v územním opatřením, kde je stanoveno, že zde nebude trvalé osvětlení u záměrů OZE. Stroboskopický/shadow flicker efekt je eliminován nastavením automatického vypínání VTE v době, kdy by mohl střídající se stín lopatek VTE opakovaně dopadat na obytnou zástavbu - to je ošetřeno v územním opatření pro všechny AO pro VTE. Pro nízkofrekvenční zvuk a infrazvuk z VTE studie nenašly konzistentní důkazy spojující tyto frekvence s významným obtěžováním nebo přímými zdravotními účinky nad rámec normálních hladin zvuku. Projevuje se spíše nocebo efekt (problémy způsobuje očekávání hlukových vlivů, nikoliv vlivy samotné).
795.	Josef Houda	MMR-33090-2026-81	99czj, 99czk	AOV56, AOV57	**<u>Připomínka k návrhu Změny č. 2 Územního rozvojového plánu ČR (ÚRP ČR)</u>** Podávám připomínku k návrhu vymezení akceleračních oblasti pro větrné elektrárny (VTE) v území: **AOV 56 Vrabčiny a AOV 57 Bílá skála, Plzeňský kraj**. Na základě níže uvedených důvodů **nesouhlasím** s tímto návrhem změny č. 2 ÚRP ČR, který se týká vymezení akceleračních oblasti pro výrobu energie z obnovitelných zdrojů. Uvádím základní **důvody**: ○ **Nedostatky návrhu** ○ návrh není dostatečně odůvodněn a **chybí konkrétní podklady** (zákon č. 500/2004 Sb.) ○ nebyly dostatečně posouzeny **dopady na životní prostředí** (zákon č. 100/2001 Sb.) ○ hrozí **narušení krajiny a přírody** (zákon č. 114/1992 Sb.) ○ návrh **nerespektuje ochranu hodnot území a kvalitu bydlení** (zákon č. 283/2021 Sb.) ○ nebyly posouzeny jiné **varianty řešení, zejména využiti brownfieldů** (opuštěných a již narušených ploch) a návrh tak neodůvodněně zasahuje do volné krajiny ○ vychází **pouze z expertních odhadů** (počet věži, výkon, rozmístěni) ○ návrh **řeší problémy až dodatečně**, místo aby jim předešel	***Akceptováno částečně.*** *Akcelerační oblast AOV56 – Vrabčiny byla redukována.* *Akcelerační oblast AOV57 – Bílá Skála je vymezena v souladu se zákonem č. 249/2025 Sb. (ZOZE) a nařízením vlády č. 507/2025 Sb.* Akcelerační oblasti AOV56 Vrabčiny a AOV57 Bílá skála jsou vymezeny v souladu s podmínkami zákona č. 249/2025 Sb. a nařízení vlády č. 507/2025 Sb. Vlivy vymezení obou akceleračních oblastí na krajinný ráz, biodiverzitu, prvky ÚSES, chráněné druhy živočichů, zemědělský půdní fond a vodní režim, včetně kumulativních dopadů více větrných elektráren v území, byly komplexně posouzeny v rámci SEA a VVURÚ; závěry těchto posouzení neidentifikovaly zákonné překážky pro vymezení akceleračních oblastí. Pro každou z akceleračních oblastí bylo

Poř. č.	Připomínkové místo	Číslo jednací	Článek	AO	Připomínka	Vyhodnocení
					○ nejsou dostatečně vyhodnoceny **kumulativní dopady více záměrů v území** ○ **Příroda a krajina** ○ výskyt chráněných druhů (ptáci, netopýři) a zásah do migračních tras ○ narušeni prvků ÚSES (biokoridory) ○ zásadní změna krajiny a její industrializace ○ dominantní stavby (až cca 250 m vysoké) viditelné na velké vzdálenosti ○ chybí posouzení nočního osvětlení ○ nedostatečně řešen kumulativní vliv vice větrných elektráren ○ **Voda a klima** ○ narušeni vsakováni vody do půdy a změna odtokových poměrů ○ zhoršeni schopnosti krajiny zadržovat vodu a riziko vysychání krajiny ○ nedostatečné odstupy od vodních toků ○ chybí posouzení vlivu na mikroklima ○ **Zemědělská půda** ○ zábor a znehodnoceni kvalitní půdy ○ možné zásahy do půd I. a ||. třídy ochrany (nejcennější půdy) ○ zhutněni půdy a zvýšení eroze a rozdělení (fragmentace) pozemků ○ nejasný stav a poškozeni meliorací ○ **Dopady na obyvatele** ○ hluk a jeho dlouhodobý vliv ○ blikání stínů (stroboskopický efekt) ○ změna charakteru bydlení ○ pokles hodnoty nemovitosti ○ není dostatečně vysvětleno, jak byla stanovena vzdálenost od obytné zástavby ○ **Technická a bezpečnostní rizika** ○ odlet ledu z rotorů v zimě ○ zásah bleskem ○ požáry zařízeni (obtížně zvládnutelné zásahy) ○ pád částí konstrukce ○ únik provozních kapalin ○ šířeni požáru do krajiny ○ kontaminace půdy a vody Není jasné, kdo nese **odpovědnost za škody na zdraví a majetku**. ○ **Kumulace vlivů** ○ sčítáni hluku, zásahů do krajiny a vizuální zátěže ○ dopady více elektráren nejsou vyhodnoceny společně ○ výsledný dopad na životní prostředí i lidi může být výrazně vyšší ○ **Rozpor se zákony ČR a EU** ○ správní řád (zákon č. 500/2004 Sb.) ○ ochrana přírody (zákon č. 114/1992 Sb.) ○ EIA (zákon č. 100/2001 Sb.) ○ ochrana půdy (zákon č. 334/1992 Sb.) ○ stavební zákon (zákon č. 283/2021 Sb.) ○ nesplněni podmínek směrnice EU RED III (nevhodně zvolená lokalita, nevyřešené dopady) ○ návrh může zasahovat do práva na příznivé životní prostředí a ochranu zdraví podle Listiny základních lidských práv a svobod (či. 31, či. 35, či. 11) ○ porušeni principu předběžné opatrnosti (ČI. 191 SFEU), návrh je předkládán bez dostatečných podkladů a při existenci důvodných pochybností o jeho dopadech Navržená oblast **má zásadní střety s přírodou, krajinou, vodou i životem obyvatel**. Tyto problémy nejsou odstraněny, pouze částečně zmirňovány. Návrh nemá dostatečné podklady, neřeší varianty a nehodnotí kumulativní dopady, proto **požaduji vyloučení akcelerační oblasti z návrhu.**	zpracováno biologické posouzení podle § 11 odst. 3, resp. 4 ZOZE, jehož výsledky jsou promítnuty do podmínek územních opatření, která zajišťují ochranu chráněných druhů ptactva a netopýrů a funkčnost prvků ÚSES. Akcelerační oblast AOV56 Vrabčiny byla oproti původnímu vymezení plošně zredukována s přihlédnutím k výsledkům biologického posouzení a ke zjištěným střetům se zájmy ochrany přírody a zemědělského půdního fondu. Záměry v akceleračních oblastech jsou osvobozeny od posuzování vlivů na životní prostředí (EIA) ve smyslu zákona č. 100/2001 Sb. a budou povoleny v navazujících řízeních podle stavebního zákona, kde bude konkrétní posouzení hlukové zátěže, stroboskopického efektu, bezpečnostních rizik provozu větrných elektráren a dopadů na kvalitu bydlení a hodnotu nemovitostí v okolí předmětem těchto řízení. Námitky o rozporu návrhu s právními předpisy ČR a EU, včetně zákona č. 100/2001 Sb. a směrnice RED III, neprokázaly skutečné porušení těchto předpisů v procesu pořizování Z2 URP. V rámci pořizování a zpracovávání návrhu Změny č. 2 ÚRP bylo postupováno dle ustanovení správního řádu, stavebního zákona a ZOZE a schváleného zadání vládou ČR. Vymezení akceleračních oblastí bylo projednáno s obcemi a veřejností v rámci veřejného projednání v souladu s § 96 stavebního zákona. Tím byly zákonné nároky samospráv na zapojení do procesu plně respektovány. Všechny obce a veřejnost měly možnost uplatnit své připomínky od 14. 4. 2026 až do 1. 6. 2026 k návrhu Změny č. 2 ÚRP. V rámci pořizování a zpracovávání návrhu Změny č. 2 ÚRP bylo postupováno dle ustanovení správního řádu, stavebního zákona a ZOZE a schváleného zadání vládou ČR. Vymezení akceleračních oblastí bylo projednáno s obcemi a veřejností v rámci veřejného projednání v souladu s § 96 stavebního zákona. Tím byly zákonné nároky samospráv na zapojení do procesu plně respektovány. Všechny obce a veřejnost měly možnost uplatnit své připomínky od 14. 4. 2026 až do 1. 6. 2026 k návrhu Změny č. 2 ÚRP. § 68 správního řádu se podle § 174 odst. 1 správního řádu použije pro opatření obecné povahy přiměřeně. Soulad s požadavky stavebního zákona je popsán v odůvodnění Změny č. 2 ÚRP v kapitole II.1.b Vyhodnocení souladu s cíli a úkoly územního plánování a s požadavky stavebního zákona. Vymezení AO nemá vliv na vlastnická práva. Při vymezení AO nelze předjímat škody z výstavby a provozu konkrétních záměrů. Odpovědnost za škody má provozovatel větrné elektrárny, který odpovídá za její technický stav a bezpečnost provozu, a to podle občanského zákoníku (zákon č. 89/2012 Sb.).

Poř. č.	Připomínkové místo	Číslo jednací	Článek	AO	Připomínka	Vyhodnocení
						Větrné i fotovoltaické elektrárny jsou běžnou technologií s odhadnutelnými dopady na okolí. Za účelem stanovení možných dopadů akceleračních oblastí bylo provedeno biologické posouzení, posouzení vlivů na udržitelný rozvoj, a za účelem zabránění negativním dopadům nebo jejich zmírnění byla navržena celá řada podmínek v územním opatření, což je v souladu s principem předběžné opatrnosti, který mimo jiné vychází z čl. 191 Smlouvy o fungování Evropské unie (SFEU). Kumulativní posouzení vlivů na životní prostředí a veřejné zdraví bylo v rámci SEA provedeno pro každou AO (viz karty AO v příloze č. 2 SEA) i pro Změnu č. 2 ÚRP jako celek. V rámci ÚO pro všechny AOV byla stanovena podmínka vypracování hlukové studie, do níž budou zahrnuty všechny existující zdroje (např. formou podkladů z měření hluku). Kumulativní vlivy na jiné složky životního prostředí, např. na krajinný ráz, je možno stanovit tam, kde existují prostorově a výškově obdobné stavby a záměry, jako jsou VTE, jinak postrádá hodnocení kumulace smysl. Elektrárny jsou vybaveny detektory námrazy a vibrací, které zastaví provoz. Kromě speciálních nátěrů omezujících vznik námrazy se v případě stavby ve vyšších nadmořských výškách využívá vyhřívání listů rotorů (elektrické či horkovzdušné). Předejdou tak nejen poškození elektrárny, ale také odletování uvolněné námrazy do okolí. V každém případě jde o technický aspekt, který má být zohledněn při povolování konkrétních projektů. V rámci souvisejících územních opatření jsou stanoveny podmínky, které zajišťují ochranu protierozních opatření, funkčních melioračních zařízení, vodních toků a rovněž omezující možné terénní úpravy. Vzhledem k charakteru a rozsahu potenciálních záměrů se při naplnění podmínek nepředpokládá narušení vodního režimu v rámci akceleračních oblastí. Zákon č. 334/1992 Sb., o ochraně zemědělského půdního fondu (ZPF), se na záměry v AO vztahuje v plném rozsahu; orgán ochrany ZPF je v řízení o povolení záměru dotčeným orgánem. Vymezení AO v územním rozvojovém plánu (ÚRP) tento souhlas v žádném případě nenahrazuje. Riziko zhutnění půdy stavební technikou je eliminovatelné správnou organizací staveniště. Součástí územního opatření je rovněž podmínka, která zakazuje poškozování stávajících protierozních opatření. Dále nesmí být narušena funkce stávajících funkčních meliorací, nesmí vznikat neobhospodařovatelné zbytkové zemědělské pozemky a zemědělské pozemky bez přístupu k veřejně přístupné pozemní komunikaci. Na základě vypořádání stanovisek a připomínek byla stanovena

Poř. č.	Připomínkové místo	Číslo jednací	Článek	AO	Připomínka	Vyhodnocení
						podmínka na maximální celkovou plochu pro odnětí ZPF v AO pro záměry OZE. Do ÚO u všech AO pro VTE je zapracována podmínka zpracování hlukové studie a minimalizace shadow flicker efektu (u stroboskopického efektu je minimalizace zajištěna používanými materiály na lopatky VTE). Co se týká infrazvuku, je přítomen všude v prostředí, aniž by se projevoval jeho negativní vliv. U přírůstku infrazvuku z VTE nebyl dosud prokázán významný negativní vliv na veřejné zdraví, studie dále probíhají. Moderními měřicími metodami je již možno infrazvuk měřit, avšak v české legislativě nemá stanoven hlukový limit. Hygienický limit infrazvuku v komunálním prostředí sice není stanoven, ale existuje doporučená hodnota v ČSN ISO 7196 LG=90 dB nebo hladiny prahu slyšení pro jednotlivá frekvenční pásma v ČSN ISO 226. Kumulace hluku z více VTE bude vždy vyhodnocena hlukovou studií a následně ověřena měřením. Kumulace hluku z jiných než stacionárních zdrojů (silnice, železnice, letecká doprava, ...) se nedělá, tyto zdroje mají odlišné limity, proto nejsou kumulativně posuzovány (lze je v hlukové studii pro informaci sečíst). Světelné zatížení je minimalizováno vhodným umístěním a typem signálního světla na VTE tak, aby nebylo zatěžováno jeho okolí. U FVE je světelné zatížení řešeno podmínkami v územním opatřením, kde je stanoveno, že zde nebude trvalé osvětlení u záměrů OZE. Stroboskopický/shadow flicker efekt je eliminován nastavením automatického vypínání VTE v době, kdy by mohl střídající se stín lopatek VTE opakovaně dopadat na obytnou zástavbu - to je ošetřeno v územním opatření pro všechny AO pro VTE. Pro nízkofrekvenční zvuk a infrazvuk z VTE studie nenašly konzistentní důkazy spojující tyto frekvence s významným obtěžováním nebo přímými zdravotními účinky nad rámec normálních hladin zvuku. Projevuje se spíše nocebo efekt (problémy způsobuje očekávání hlukových vlivů, nikoliv vlivy samotné).
796.	Pavel Bocek	MMR-33094-2026-81	99czj, 99czk	AOV56, AOV57	**<u>Připomínka k návrhu Změny č. 2 Územního rozvojového plánu ČR (ÚRP ČR)</u>** Podávám připomínku k návrhu vymezení akceleračních oblasti pro větrné elektrárny (VTE) v území: **AOV 56 Vrabčiny a AOV 57 Bílá skála, Plzeňský kraj**. Na základě níže uvedených důvodů **nesouhlasím** s tímto návrhem změny č. 2 ÚRP ČR, který se týká vymezení akceleračních oblasti pro výrobu energie z obnovitelných zdrojů. Uvádím základní **důvody**: ○ **Nedostatky návrhu** ○ návrh není dostatečně odůvodněn a **chybí konkrétní podklady** (zákon č. 500/2004 Sb.) ○ nebyly dostatečně posouzeny **dopady na životní prostředí** (zákon č. 100/2001 Sb.) ○ hrozí **narušení krajiny a přírody** (zákon č. 114/1992 Sb.) ○ návrh **nerespektuje ochranu hodnot území a kvalitu bydlení** (zákon č. 283/2021 Sb.) ○ nebyly posouzeny jiné **varianty řešení, zejména využití brownfieldů** (opuštěných a již narušených ploch) a návrh tak neodůvodněně zasahuje do volné krajiny	***Akceptováno částečně.*** *Akcelerační oblast AOV56 – Vrabčiny byla redukována.* *Akcelerační oblast AOV57 – Bílá Skála je vymezena v souladu se zákonem č. 249/2025 Sb. (ZOZE) a nařízením vlády č. 507/2025 Sb.* Akcelerační oblasti AOV56 Vrabčiny a AOV57 Bílá Skála jsou vymezeny v souladu se zákonem č. 249/2025 Sb. a nařízením vlády č. 507/2025 Sb. a jejich odůvodnění je součástí dokumentace Z2 ÚRP; námitky o nedostatečných podkladech a absenci variantního řešení proto nejsou důvodné. Vliv vymezení těchto oblastí na přírodu a krajinu, chráněné druhy živočichů (ptáci a netopýři), prvky ÚSES, zemědělský půdní fond a vodní režim byl komplexně

Poř. č.	Připomínkové místo	Číslo jednací	Článek	AO	Připomínka	Vyhodnocení
					○ vychází **pouze z expertních odhadů** (počet věží, výkon, rozmístěni) ○ návrh **řeší problémy až dodatečně**, místo aby jim předešel ○ nejsou dostatečně vyhodnoceny **kumulativní dopady více záměrů v území** ○ **Příroda a krajina** ○ výskyt chráněných druhů (ptáci, netopýři) a zásah do migračních tras ○ narušeni prvků ÚSES (biokoridory) ○ zásadní změna krajiny a její industrializace ○ dominantní stavby (až cca 250 m vysoké) viditelné na velké vzdálenosti ○ chybí posouzení nočního osvětlení ○ nedostatečně řešen kumulativní vliv vice větrných elektráren ○ **Voda a klima** ○ narušeni vsakováni vody do půdy a změna odtokových poměrů ○ zhoršeni schopnosti krajiny zadržovat vodu a riziko vysychání krajiny ○ nedostatečné odstupy od vodních toků ○ chybí posouzení vlivu na mikroklima ○ **Zemědělská půda** ○ zábor a znehodnoceni kvalitní půdy ○ možné zásahy do půd I. a ||. třídy ochrany (nejcennější půdy) ○ zhutněni půdy a zvýšení eroze a rozdělení (fragmentace) pozemků ○ nejasný stav a poškozeni meliorací ○ **Dopady na obyvatele** ○ hluk a jeho dlouhodobý vliv ○ blikání stínů (stroboskopický efekt) ○ změna charakteru bydlení ○ pokles hodnoty nemovitosti ○ není dostatečně vysvětleno, jak byla stanovena vzdálenost od obytné zástavby ○ **Technická a bezpečnostní rizika** ○ odlet ledu z rotorů v zimě ○ zásah bleskem ○ požáry zařízeni (obtížně zvládnutelné zásahy) ○ pád částí konstrukce ○ únik provozních kapalin ○ šířeni požáru do krajiny ○ kontaminace půdy a vody Není jasné, kdo nese **odpovědnost za škody na zdraví a majetku**. ○ **Kumulace vlivů** ○ sčítáni hluku, zásahů do krajiny a vizuální zátěže ○ dopady více elektráren nejsou vyhodnoceny společně ○ výsledný dopad na životní prostředí i lidi může být výrazně vyšší ○ **Rozpor se zákony ČR a EU** ○ správní řád (zákon č. 500/2004 Sb.) ○ ochrana přírody (zákon č. 114/1992 Sb.) ○ EIA (zákon č. 100/2001 Sb.) ○ ochrana půdy (zákon č. 334/1992 Sb.) ○ stavební zákon (zákon č. 283/2021 Sb.) ○ nesplněni podmínek směrnice EU RED III (nevhodně zvolená lokalita, nevyřešené dopady) ○ návrh může zasahovat do práva na příznivé životní prostředí a ochranu zdraví podle Listiny základních lidských práv a svobod (či. 31, či. 35, či. 11) ○ porušeni principu předběžné opatrnosti (ČI. 191 SFEU), návrh je předkládán bez dostatečných podkladů a při existenci důvodných pochybností o jeho dopadech Navržená oblast **má zásadní střety s přírodou, krajinou, vodou i životem obyvatel**. Tyto problémy nejsou odstraněny, pouze částečně zmirňovány.	vyhodnocen na úrovni koncepce v rámci SEA a VVURÚ; pro každou oblast bylo zpracováno biologické posouzení dle § 11 ZOZE, jehož závěry jsou zapracovány do podmínek a zmírňujících opatření územních opatření. Akcelerační oblast AOV56 Vrabčiny byla v průběhu přípravy Z2 ÚRP plošně zmenšena na základě výsledků biologického posouzení a dalších podkladů dokládajících střety s hodnotami přírody, krajiny a zemědělského půdního fondu. Kumulativní vlivy záměrů v obou oblastech, včetně součtového hlukového zatížení, dopadů na vodní hospodářství a vizuální charakter krajiny, byly hodnoceny v rámci SEA/VVURÚ a jsou regulovány závaznými podmínkami územních opatření. Záměry větrných elektráren v akceleračních oblastech budou umísťovány v navazujících řízeních dle stavebního zákona bez posuzování vlivů na životní prostředí dle § 28 zákona č. 249/2025 Sb.; v těchto řízeních budou hodnoceny vlivy na zdraví obyvatel včetně hluku, stroboskopického efektu a bezpečnostních rizik provozu VTE, budou uplatněny zákonné limity a stanovena odpovědnost za případné škody. Námitky o rozporu návrhu s právními předpisy ČR a EU, včetně zákona č. 100/2001 Sb. a směrnice RED III, neprokázaly skutečné porušení těchto předpisů v procesu pořizování Z2 URP. V rámci pořizování a zpracovávání návrhu Změny č. 2 ÚRP bylo postupováno dle ustanovení správního řádu, stavebního zákona a ZOZE a schváleného zadání vládou ČR. Vymezení akceleračních oblastí bylo projednáno s obcemi a veřejností v rámci veřejného projednání v souladu s § 96 stavebního zákona. Tím byly zákonné nároky samospráv na zapojení do procesu plně respektovány. Všechny obce a veřejnost měly možnost uplatnit své připomínky od 14. 4. 2026 až do 1. 6. 2026 k návrhu Změny č. 2 ÚRP. V rámci pořizování a zpracovávání návrhu Změny č. 2 ÚRP bylo postupováno dle ustanovení správního řádu, stavebního zákona a ZOZE a schváleného zadání vládou ČR. Vymezení akceleračních oblastí bylo projednáno s obcemi a veřejností v rámci veřejného projednání v souladu s § 96 stavebního zákona. Tím byly zákonné nároky samospráv na zapojení do procesu plně respektovány. Všechny obce a veřejnost měly možnost uplatnit své připomínky od 14. 4. 2026 až do 1. 6. 2026 k návrhu Změny č. 2 ÚRP. § 68 správního řádu se podle § 174 odst. 1 správního řádu použije pro opatření obecné povahy přiměřeně. Soulad s požadavky stavebního zákona je popsán v odůvodnění Změny č. 2 ÚRP v kapitole II.1.b Vyhodnocení souladu s cíli a úkoly územního plánování a s požadavky stavebního zákona. Vymezení AO nemá vliv na vlastnická práva. Při vymezení AO nelze předjímat škody z výstavby a provozu konkrétních záměrů. Odpovědnost za škody

Poř. č.	Připomínkové místo	Číslo jednací	Článek	AO	Připomínka	Vyhodnocení
					Návrh nemá dostatečné podklady, neřeší varianty a nehodnotí kumulativní dopady, proto **požaduji vyloučení akcelerační oblasti z návrhu.**	má provozovatel větrné elektrárny, který odpovídá za její technický stav a bezpečnost provozu, a to podle občanského zákoníku (zákon č. 89/2012 Sb.). Větrné i fotovoltaické elektrárny jsou běžnou technologií s odhadnutelnými dopady na okolí. Za účelem stanovení možných dopadů akceleračních oblastí bylo provedeno biologické posouzení, posouzení vlivů na udržitelný rozvoj, a za účelem zabránění negativním dopadům nebo jejich zmírnění byla navržena celá řada podmínek v územním opatření, což je v souladu s principem předběžné opatrnosti, který mimo jiné vychází z čl. 191 Smlouvy o fungování Evropské unie (SFEU). Kumulativní posouzení vlivů na životní prostředí a veřejné zdraví bylo v rámci SEA provedeno pro každou AO (viz karty AO v příloze č. 2 SEA) i pro Změnu č. 2 ÚRP jako celek. V rámci ÚO pro všechny AOV byla stanovena podmínka vypracování hlukové studie, do níž budou zahrnuty všechny existující zdroje (např. formou podkladů z měření hluku). Kumulativní vlivy na jiné složky životního prostředí, např. na krajinný ráz, je možno stanovit tam, kde existují prostorově a výškově obdobné stavby a záměry, jako jsou VTE, jinak postrádá hodnocení kumulace smysl. Elektrárny jsou vybaveny detektory námrazy a vibrací, které zastaví provoz. Kromě speciálních nátěrů omezujících vznik námrazy se v případě stavby ve vyšších nadmořských výškách využívá vyhřívání listů rotorů (elektrické či horkovzdušné). Předejdou tak nejen poškození elektrárny, ale také odletování uvolněné námrazy do okolí. V každém případě jde o technický aspekt, který má být zohledněn při povolování konkrétních projektů. V rámci souvisejících územních opatření jsou stanoveny podmínky, které zajišťují ochranu protierozních opatření, funkčních meliorační zařízení, vodních toků a rovněž omezující možné terénní úpravy. Vzhledem k charakteru a rozsahu potenciálních záměrů se při naplnění podmínek nepředpokládá narušení vodního režimu v rámci akceleračních oblastí. Zákon č. 334/1992 Sb., o ochraně zemědělského půdního fondu (ZPF), se na záměry v AO vztahuje v plném rozsahu; orgán ochrany ZPF je v řízení o povolení záměru dotčeným orgánem. Vymezení AO v územním rozvojovém plánu (ÚRP) tento souhlas v žádném případě nenahrazuje. Riziko zhutnění půdy stavební technikou je eliminovatelné správnou organizací staveniště. Součástí územního opatření je rovněž podmínka, která zakazuje poškozování stávajících protierozních opatření. Dále nesmí být narušena funkce stávajících funkčních meliorací, nesmí vznikat neobhospodařovatelné zbytkové zemědělské

Poř. č.	Připomínkové místo	Číslo jednací	Článek	AO	Připomínka	Vyhodnocení
						pozemky a zemědělské pozemky bez přístupu k veřejně přístupné pozemní komunikaci. Na základě vypořádání stanovisek a připomínek byla stanovena podmínka na maximální celkovou plochu pro odnětí ZPF v AO pro záměry OZE. Do ÚO u všech AO pro VTE je zapracována podmínka zpracování hlukové studie a minimalizace shadow flicker efektu (u stroboskopického efektu je minimalizace zajištěna používanými materiály na lopatky VTE). Co se týká infrazvuku, je přítomen všude v prostředí, aniž by se projevoval jeho negativní vliv. U přírůstku infrazvuku z VTE nebyl dosud prokázán významný negativní vliv na veřejné zdraví, studie dále probíhají. Moderními měřicími metodami je již možno infrazvuk měřit, avšak v české legislativě nemá stanoven hlukový limit. Hygienický limit infrazvuku v komunálním prostředí sice není stanoven, ale existuje doporučená hodnota v ČSN ISO 7196 LG=90 dB nebo hladiny prahu slyšení pro jednotlivá frekvenční pásma v ČSN ISO 226. Kumulace hluku z více VTE bude vždy vyhodnocena hlukovou studií a následně ověřena měřením. Kumulace hluku z jiných než stacionárních zdrojů (silnice, železnice, letecká doprava, ...) se nedělá, tyto zdroje mají odlišné limity, proto nejsou kumulativně posuzovány (lze je v hlukové studii pro informaci sečíst). Světelné zatížení je minimalizováno vhodným umístěním a typem signálního světla na VTE tak, aby nebylo zatěžováno jeho okolí. U FVE je světelné zatížení řešeno podmínkami v územním opatřením, kde je stanoveno, že zde nebude trvalé osvětlení u záměrů OZE. Stroboskopický/shadow flicker efekt je eliminován nastavením automatického vypínání VTE v době, kdy by mohl střídající se stín lopatek VTE opakovaně dopadat na obytnou zástavbu - to je ošetřeno v územním opatření pro všechny AO pro VTE. Pro nízkofrekvenční zvuk a infrazvuk z VTE studie nenašly konzistentní důkazy spojující tyto frekvence s významným obtěžováním nebo přímými zdravotními účinky nad rámec normálních hladin zvuku. Projevuje se spíše nocebo efekt (problémy způsobuje očekávání hlukových vlivů, nikoliv vlivy samotné).
797.	Iva Houdová	MMR-33095-2026-81	99czj, 99czk	AOV56, AOV57	**<u>Připomínka k návrhu Změny č. 2 Územního rozvojového plánu ČR (ÚRP ČR)</u>** Podávám připomínku k návrhu vymezení akceleračních oblasti pro větrné elektrárny (VTE) v území: **AOV 56 Vrabčiny a AOV 57 Bílá skála, Plzeňský kraj**. Na základě níže uvedených důvodů **nesouhlasím** s tímto návrhem změny č. 2 ÚRP ČR, který se týká vymezení akceleračních oblasti pro výrobu energie z obnovitelných zdrojů. Uvádím základní **důvody**: ○ **Nedostatky návrhu** ○ návrh není dostatečně odůvodněn a **chybí konkrétní podklady** (zákon č. 500/2004 Sb.) ○ nebyly dostatečně posouzeny **dopady na životní prostředí** (zákon č. 100/2001 Sb.) ○ hrozí **narušení krajiny a přírody** (zákon č. 114/1992 Sb.)	*Akceptováno částečně.* *Akcelerační oblast AOV56 – Vrabčiny byla redukována.* *Akcelerační oblast AOV57 – Bílá Skála je vymezena v souladu se zákonem č. 249/2025 Sb. (ZOZE) a nařízením vlády č. 507/2025 Sb.* Akcelerační oblasti AOV56 – Vrabčiny a AOV57 – Bílá Skála byly vymezeny na základě podrobného posouzení podmínek území a v souladu s požadavky zákona č. 249/2025 Sb. a nařízení vlády č. 507/2025 Sb. Vliv vymezení obou oblastí na přírodu, krajinný ráz, biodiverzitu, chráněné druhy ptáků a netopýrů,

Poř. č.	Připomínkové místo	Číslo jednací	Článek	AO	Připomínka	Vyhodnocení
					○ návrh **nerespektuje ochranu hodnot území a kvalitu bydlení** (zákon č. 283/2021 Sb.) ○ nebyly posouzeny jiné **varianty řešení, zejména využiti brownfieldů** (opuštěných a již narušených ploch) a návrh tak neodůvodněně zasahuje do volné krajiny ○ vychází **pouze z expertních odhadů** (počet věži, výkon, rozmístěni) ○ návrh **řeší problémy až dodatečně**, místo aby jim předešel ○ nejsou dostatečně vyhodnoceny **kumulativní dopady více záměrů v území** ○ **Příroda a krajina** ○ výskyt chráněných druhů (ptáci, netopýři) a zásah do migračních tras ○ narušeni prvků ÚSES (biokoridory) ○ zásadní změna krajiny a její industrializace ○ dominantní stavby (až cca 250 m vysoké) viditelné na velké vzdálenosti ○ chybí posouzení nočního osvětlení ○ nedostatečně řešen kumulativní vliv vice větrných elektráren ○ **Voda a klima** ○ narušeni vsakováni vody do půdy a změna odtokových poměrů ○ zhoršeni schopnosti krajiny zadržovat vodu a riziko vysychání krajiny ○ nedostatečné odstupy od vodních toků ○ chybí posouzení vlivu na mikroklima ○ **Zemědělská půda** ○ zábor a znehodnoceni kvalitní půdy ○ možné zásahy do půd I. a ||. třídy ochrany (nejcennější půdy) ○ zhutněni půdy a zvýšení eroze a rozdělení (fragmentace) pozemků ○ nejasný stav a poškozeni meliorací ○ **Dopady na obyvatele** ○ hluk a jeho dlouhodobý vliv ○ blikání stínů (stroboskopický efekt) ○ změna charakteru bydlení ○ pokles hodnoty nemovitosti ○ není dostatečně vysvětleno, jak byla stanovena vzdálenost od obytné zástavby ○ **Technická a bezpečnostní rizika** ○ odlet ledu z rotorů v zimě ○ zásah bleskem ○ požáry zařízeni (obtížně zvládnutelné zásahy) ○ pád částí konstrukce ○ únik provozních kapalin ○ šířeni požáru do krajiny ○ kontaminace půdy a vody Není jasné, kdo nese **odpovědnost za škody na zdraví a majetku**. ○ **Kumulace vlivů** ○ sčítáni hluku, zásahů do krajiny a vizuální zátěže ○ dopady více elektráren nejsou vyhodnoceny společně ○ výsledný dopad na životní prostředí i lidi může být výrazně vyšší ○ **Rozpor se zákony ČR a EU** ○ správní řád (zákon č. 500/2004 Sb.) ○ ochrana přírody (zákon č. 114/1992 Sb.) ○ EIA (zákon č. 100/2001 Sb.) ○ ochrana půdy (zákon č. 334/1992 Sb.) ○ stavební zákon (zákon č. 283/2021 Sb.) ○ nesplněni podmínek směrnice EU RED III (nevhodně zvolená lokalita, nevyřešené dopady) ○ návrh může zasahovat do práva na příznivé životní prostředí a ochranu zdraví podle Listiny základních lidských práv a svobod (či. 31, či. 35, či. 11) ○ porušeni principu předběžné opatrnosti (ČI. 191 SFEU), návrh je předkládán bez dostatečných podkladů a při existenci důvodných pochybností o jeho dopadech	prvky ÚSES, zemědělský půdní fond a vodní režim byl komplexně hodnocen v rámci SEA a VVURÚ, přičemž kumulativní vlivy více záměrů v daném území byly součástí tohoto hodnocení a jeho výsledky se promítly do rozsahu vymezení oblastí i do podmínek územních opatření. Pro každou z akceleračních oblastí bylo zpracováno biologické posouzení podle § 11 odst. 3, resp. 4 ZOZE, jehož závěry jsou promítnuty do podmínek územních opatření zajišťujících ochranu biotopů chráněných druhů, průchodnost krajiny a zachování funkčnosti prvků ÚSES. Akcelerační oblast AOV56 - Vrabčiny byla v rámci přípravy návrhu plošně zmenšena s cílem minimalizovat dopady na přírodní a krajinné hodnoty území; toto zmenšení je přímým výsledkem biologického posouzení a SEA. Záměry v akceleračních oblastech jsou osvobozeny od EIA dle § 28 zákona č. 249/2025 Sb. a budou umísťovány a povoleny v navazujících řízeních dle stavebního zákona a zvláštních předpisů, kde budou posuzovány konkrétní vlivy na zdraví obyvatel (hluk, infrazvuk, stroboskopický efekt), bezpečnostní rizika provozu větrných elektráren, ochranu zemědělské půdy a vodní poměry v krajině. Námitky o rozporu návrhu s právními předpisy ČR a EU, včetně zákona č. 100/2001 Sb. a směrnice RED III, neprokázaly skutečné porušení těchto předpisů v procesu pořizování Z2 URP. V rámci pořizování a zpracovávání návrhu Změny č. 2 ÚRP bylo postupováno dle ustanovení správního řádu, stavebního zákona a ZOZE a schváleného zadání vládou ČR. Vymezení akceleračních oblastí bylo projednáno s obcemi a veřejností v rámci veřejného projednání v souladu s § 96 stavebního zákona. Tím byly zákonné nároky samospráv na zapojení do procesu plně respektovány. Všechny obce a veřejnost měly možnost uplatnit své připomínky od 14. 4. 2026 až do 1. 6. 2026 k návrhu Změny č. 2 ÚRP. V rámci pořizování a zpracovávání návrhu Změny č. 2 ÚRP bylo postupováno dle ustanovení správního řádu, stavebního zákona a ZOZE a schváleného zadání vládou ČR. Vymezení akceleračních oblastí bylo projednáno s obcemi a veřejností v rámci veřejného projednání v souladu s § 96 stavebního zákona. Tím byly zákonné nároky samospráv na zapojení do procesu plně respektovány. Všechny obce a veřejnost měly možnost uplatnit své připomínky od 14. 4. 2026 až do 1. 6. 2026 k návrhu Změny č. 2 ÚRP. § 68 správního řádu se podle § 174 odst. 1 správního řádu použije pro opatření obecné povahy přiměřeně. Soulad s požadavky stavebního zákona je popsán v odůvodnění Změny č. 2 ÚRP v kapitole II.1.b Vyhodnocení souladu s cíli a úkoly územního plánování a s požadavky stavebního zákona. Vymezení AO nemá vliv na vlastnická práva. Při vymezení AO nelze předjímat škody z výstavby a

Poř. č.	Připomínkové místo	Číslo jednací	Článek	AO	Připomínka	Vyhodnocení
					Navržená oblast **má zásadní střety s přírodou, krajinou, vodou i životem obyvatel**. Tyto problémy nejsou odstraněny, pouze částečně zmirňovány. Návrh nemá dostatečné podklady, neřeší varianty a nehodnotí kumulativní dopady, proto **požaduji vyloučení akcelerační oblasti z návrhu.**	provozu konkrétních záměrů. Odpovědnost za škody má provozovatel větrné elektrárny, který odpovídá za její technický stav a bezpečnost provozu, a to podle občanského zákoníku (zákon č. 89/2012 Sb.). Větrné i fotovoltaické elektrárny jsou běžnou technologií s odhadnutelnými dopady na okolí. Za účelem stanovení možných dopadů akceleračních oblastí bylo provedeno biologické posouzení, posouzení vlivů na udržitelný rozvoj, a za účelem zabránění negativním dopadům nebo jejich zmírnění byla navržena celá řada podmínek v územním opatření, což je v souladu s principem předběžné opatrnosti, který mimo jiné vychází z čl. 191 Smlouvy o fungování Evropské unie (SFEU). Kumulativní posouzení vlivů na životní prostředí a veřejné zdraví bylo v rámci SEA provedeno pro každou AO (viz karty AO v příloze č. 2 SEA) i pro Změnu č. 2 ÚRP jako celek. V rámci ÚO pro všechny AOV byla stanovena podmínka vypracování hlukové studie, do níž budou zahrnuty všechny existující zdroje (např. formou podkladů z měření hluku). Kumulativní vlivy na jiné složky životního prostředí, např. na krajinný ráz, je možno stanovit tam, kde existují prostorově a výškově obdobné stavby a záměry, jako jsou VTE, jinak postrádá hodnocení kumulace smysl. Elektrárny jsou vybaveny detektory námrazy a vibrací, které zastaví provoz. Kromě speciálních nátěrů omezujících vznik námrazy se v případě stavby ve vyšších nadmořských výškách využívá vyhřívání listů rotorů (elektrické či horkovzdušné). Předejdou tak nejen poškození elektrárny, ale také odletování uvolněné námrazy do okolí. V každém případě jde o technický aspekt, který má být zohledněn při povolování konkrétních projektů. V rámci souvisejících územních opatření jsou stanoveny podmínky, které zajišťují ochranu protierozních opatření, funkčních meliorační zařízení, vodních toků a rovněž omezující možné terénní úpravy. Vzhledem k charakteru a rozsahu potenciálních záměrů se při naplnění podmínek nepředpokládá narušení vodního režimu v rámci akceleračních oblastí. Zákon č. 334/1992 Sb., o ochraně zemědělského půdního fondu (ZPF), se na záměry v AO vztahuje v plném rozsahu; orgán ochrany ZPF je v řízení o povolení záměru dotčeným orgánem. Vymezení AO v územním rozvojovém plánu (ÚRP) tento souhlas v žádném případě nenahrazuje. Riziko zhutnění půdy stavební technikou je eliminovatelné správnou organizací staveniště. Součástí územního opatření je rovněž podmínka, která zakazuje poškozování stávajících protierozních opatření. Dále nesmí být narušena funkce stávajících funkčních meliorací, nesmí vznikat

Poř. č.	Připomínkové místo	Číslo jednací	Článek	AO	Připomínka	Vyhodnocení
						neobhospodařovatelné zbytkové zemědělské pozemky a zemědělské pozemky bez přístupu k veřejně přístupné pozemní komunikaci. Na základě vypořádání stanovisek a připomínek byla stanovena podmínka na maximální celkovou plochu pro odnětí ZPF v AO pro záměry OZE. Do ÚO u všech AO pro VTE je zapracována podmínka zpracování hlukové studie a minimalizace shadow flicker efektu (u stroboskopického efektu je minimalizace zajištěna používanými materiály na lopatky VTE). Co se týká infrazvuku, je přítomen všude v prostředí, aniž by se projevoval jeho negativní vliv. U přírůstku infrazvuku z VTE nebyl dosud prokázán významný negativní vliv na veřejné zdraví, studie dále probíhají. Moderními měřicími metodami je již možno infrazvuk měřit, avšak v české legislativě nemá stanoven hlukový limit. Hygienický limit infrazvuku v komunálním prostředí sice není stanoven, ale existuje doporučená hodnota v ČSN ISO 7196 LG=90 dB nebo hladiny prahu slyšení pro jednotlivá frekvenční pásma v ČSN ISO 226. Kumulace hluku z více VTE bude vždy vyhodnocena hlukovou studií a následně ověřena měřením. Kumulace hluku z jiných než stacionárních zdrojů (silnice, železnice, letecká doprava, ...) se nedělá, tyto zdroje mají odlišné limity, proto nejsou kumulativně posuzovány (lze je v hlukové studii pro informaci sečíst). Světelné zatížení je minimalizováno vhodným umístěním a typem signálního světla na VTE tak, aby nebylo zatěžováno jeho okolí. U FVE je světelné zatížení řešeno podmínkami v územním opatřením, kde je stanoveno, že zde nebude trvalé osvětlení u záměrů OZE. Stroboskopický/shadow flicker efekt je eliminován nastavením automatického vypínání VTE v době, kdy by mohl střídající se stín lopatek VTE opakovaně dopadat na obytnou zástavbu - to je ošetřeno v územním opatření pro všechny AO pro VTE. Pro nízkofrekvenční zvuk a infrazvuk z VTE studie nenašly konzistentní důkazy spojující tyto frekvence s významným obtěžováním nebo přímými zdravotními účinky nad rámec normálních hladin zvuku. Projevuje se spíše nocebo efekt (problémy způsobuje očekávání hlukových vlivů, nikoliv vlivy samotné).
798.	Radim Vaněček	MMR-33098-2026-81	99czj, 99czk	AOV56, AOV57	**<u>Připomínka k návrhu Změny č. 2 Územního rozvojového plánu ČR (ÚRP ČR)</u>** Podávám připomínku k návrhu vymezení akceleračních oblasti pro větrné elektrárny (VTE) v území: **AOV 56 Vrabčiny a AOV 57 Bílá skála, Plzeňský kraj**. Na základě níže uvedených důvodů **nesouhlasím** s tímto návrhem změny č. 2 ÚRP ČR, který se týká vymezení akceleračních oblasti pro výrobu energie z obnovitelných zdrojů. Uvádím základní **důvody**: ○ **Nedostatky návrhu** ○ návrh není dostatečně odůvodněn a **chybí konkrétní podklady** (zákon č. 500/2004 Sb.) ○ nebyly dostatečně posouzeny **dopady na životní prostředí** (zákon č. 100/2001 Sb.)	***Akceptováno částečně.*** *Akcelerační oblast AOV56 – Vrabčiny byla redukována.* *Akcelerační oblast AOV57 – Bílá Skála je vymezena v souladu se zákonem č. 249/2025 Sb. (ZOZE) a nařízením vlády č. 507/2025 Sb.* Akcelerační oblasti AOV56 Vrabčiny a AOV57 Bílá skála jsou vymezeny v souladu se zákonem č. 249/2025 Sb. a nařízením vlády č. 507/2025 Sb. a jejich vymezení nepřekrývá lokality soustavy Natura 2000 ani zvláště chráněná území. Vlivy jejich

Poř. č.	Připomínkové místo	Číslo jednací	Článek	AO	Připomínka	Vyhodnocení
					○ hrozí **narušení krajiny a přírody** (zákon č. 114/1992 Sb.) ○ návrh **nerespektuje ochranu hodnot území a kvalitu bydlení** (zákon č. 283/2021 Sb.) ○ nebyly posouzeny jiné **varianty řešení, zejména využiti brownfieldů** (opuštěných a již narušených ploch) a návrh tak neodůvodněně zasahuje do volné krajiny ○ vychází **pouze z expertních odhadů** (počet věži, výkon, rozmístěni) ○ návrh **řeší problémy až dodatečně**, místo aby jim předešel ○ nejsou dostatečně vyhodnoceny **kumulativní dopady více záměrů v území** ○ **Příroda a krajina** ○ výskyt chráněných druhů (ptáci, netopýři) a zásah do migračních tras ○ narušeni prvků ÚSES (biokoridory) ○ zásadní změna krajiny a její industrializace ○ dominantní stavby (až cca 250 m vysoké) viditelné na velké vzdálenosti ○ chybí posouzení nočního osvětlení ○ nedostatečně řešen kumulativní vliv vice větrných elektráren ○ **Voda a klima** ○ narušeni vsakováni vody do půdy a změna odtokových poměrů ○ zhoršeni schopnosti krajiny zadržovat vodu a riziko vysychání krajiny ○ nedostatečné odstupy od vodních toků ○ chybí posouzení vlivu na mikroklima ○ **Zemědělská půda** ○ zábor a znehodnoceni kvalitní půdy ○ možné zásahy do půd I. a ||. třídy ochrany (nejcennější půdy) ○ zhutněni půdy a zvýšení eroze a rozdělení (fragmentace) pozemků ○ nejasný stav a poškozeni meliorací ○ **Dopady na obyvatele** ○ hluk a jeho dlouhodobý vliv ○ blikání stínů (stroboskopický efekt) ○ změna charakteru bydlení ○ pokles hodnoty nemovitosti ○ není dostatečně vysvětleno, jak byla stanovena vzdálenost od obytné zástavby ○ **Technická a bezpečnostní rizika** ○ odlet ledu z rotorů v zimě ○ zásah bleskem ○ požáry zařízeni (obtížně zvládnutelné zásahy) ○ pád částí konstrukce ○ únik provozních kapalin ○ šířeni požáru do krajiny ○ kontaminace půdy a vody Není jasné, kdo nese **odpovědnost za škody na zdraví a majetku**. ○ **Kumulace vlivů** ○ sčítáni hluku, zásahů do krajiny a vizuální zátěže ○ dopady více elektráren nejsou vyhodnoceny společně ○ výsledný dopad na životní prostředí i lidi může být výrazně vyšší ○ **Rozpor se zákony ČR a EU** ○ správní řád (zákon č. 500/2004 Sb.) ○ ochrana přírody (zákon č. 114/1992 Sb.) ○ EIA (zákon č. 100/2001 Sb.) ○ ochrana půdy (zákon č. 334/1992 Sb.) ○ stavební zákon (zákon č. 283/2021 Sb.) ○ nesplněni podmínek směrnice EU RED III (nevhodně zvolená lokalita, nevyřešené dopady) ○ návrh může zasahovat do práva na příznivé životní prostředí a ochranu zdraví podle Listiny základních lidských práv a svobod (či. 31, či. 35, či. 11)	vymezení na krajinný ráz, biodiverzitu, prvky ÚSES, chráněné druhy ptáků a netopýrů, zemědělský půdní fond, vodní režim a kumulativní dopady více záměrů v území byly vyhodnoceny v rámci SEA a VVURÚ; závěry těchto posouzení jsou zapracovány do vymezení akceleračních oblastí a do podmínek příslušných územních opatření. Pro každou z akceleračních oblastí bylo zpracováno biologické posouzení podle § 11 odst. 3, resp. 4 ZOZE, jehož závěry jsou zohledněny v podmínkách územních opatření zajišťujících ochranu biotopů chráněných druhů ptactva a netopýrů a zachování migrační prostupnosti krajiny a funkčnosti prvků územního systému ekologické stability. Akcelerační oblast AOV56 Vrabčiny byla oproti původnímu návrhu plošně zredukována v návaznosti na výsledky biologického posouzení a zjištěné střety se zájmy ochrany přírody, krajiny a zemědělského půdního fondu. Záměry v akceleračních oblastech jsou osvobozeny od posuzování vlivů na životní prostředí podle zákona č. 100/2001 Sb. a budou povoleny v navazujících řízeních podle stavebního zákona a zvláštních předpisů, kde budou hodnoceny dopady konkrétních záměrů včetně hlukové zátěže, stroboskopického efektu, bezpečnostních rizik, vlivů na zemědělský půdní fond a vodní hospodářství krajiny a kde budou uplatněny zákonné limity a podmínky pro minimalizaci negativních dopadů na obyvatele a životní prostředí. Námitky o rozporu návrhu s právními předpisy ČR a EU, včetně zákona č. 100/2001 Sb. a směrnice RED III, neprokázaly skutečné porušení těchto předpisů v procesu pořizování Z2 URP. V rámci pořizování a zpracovávání návrhu Změny č. 2 ÚRP bylo postupováno dle ustanovení správního řádu, stavebního zákona a ZOZE a schváleného zadání vládou ČR. Vymezení akceleračních oblastí bylo projednáno s obcemi a veřejností v rámci veřejného projednání v souladu s § 96 stavebního zákona. Tím byly zákonné nároky samospráv na zapojení do procesu plně respektovány. Všechny obce a veřejnost měly možnost uplatnit své připomínky od 14. 4. 2026 až do 1. 6. 2026 k návrhu Změny č. 2 ÚRP. V rámci pořizování a zpracovávání návrhu Změny č. 2 ÚRP bylo postupováno dle ustanovení správního řádu, stavebního zákona a ZOZE a schváleného zadání vládou ČR. Vymezení akceleračních oblastí bylo projednáno s obcemi a veřejností v rámci veřejného projednání v souladu s § 96 stavebního zákona. Tím byly zákonné nároky samospráv na zapojení do procesu plně respektovány. Všechny obce a veřejnost měly možnost uplatnit své připomínky od 14. 4. 2026 až do 1. 6. 2026 k návrhu Změny č. 2 ÚRP. § 68 správního řádu se podle § 174 odst. 1 správního řádu použije pro opatření obecné povahy přiměřeně.

Poř. č.	Připomínkové místo	Číslo jednací	Článek	AO	Připomínka	Vyhodnocení
					○ porušeni principu předběžné opatrnosti (Čl. 191 SFEU), návrh je předkládán bez dostatečných podkladů a při existenci důvodných pochybností o jeho dopadech Navržená oblast **má zásadní střety s přírodou, krajinou, vodou i životem obyvatel**. Tyto problémy nejsou odstraněny, pouze částečně zmiňovány. Návrh nemá dostatečné podklady, neřeší varianty a nehodnotí kumulativní dopady, proto **požaduji vyloučení akcelerační oblasti z návrhu.**	Soulad s požadavky stavebního zákona je popsán v odůvodnění Změny č. 2 ÚRP v kapitole II.1.b Vyhodnocení souladu s cíli a úkoly územního plánování a s požadavky stavebního zákona. Vymezení AO nemá vliv na vlastnická práva. Při vymezení AO nelze předjímat škody z výstavby a provozu konkrétních záměrů. Odpovědnost za škody má provozovatel větrné elektrárny, který odpovídá za její technický stav a bezpečnost provozu, a to podle občanského zákoníku (zákon č. 89/2012 Sb.). Větrné i fotovoltaické elektrárny jsou běžnou technologií s odhadnutelnými dopady na okolí. Za účelem stanovení možných dopadů akceleračních oblastí bylo provedeno biologické posouzení, posouzení vlivů na udržitelný rozvoj, a za účelem zabránění negativním dopadům nebo jejich zmírnění byla navržena celá řada podmínek v územním opatření, což je v souladu s principem předběžné opatrnosti, který mimo jiné vychází z čl. 191 Smlouvy o fungování Evropské unie (SFEU). Kumulativní posouzení vlivů na životní prostředí a veřejné zdraví bylo v rámci SEA provedeno pro každou AO (viz karty AO v příloze č. 2 SEA) i pro Změnu č. 2 ÚRP jako celek. V rámci ÚO pro všechny AOV byla stanovena podmínka vypracování hlukové studie, do níž budou zahrnuty všechny existující zdroje (např. formou podkladů z měření hluku). Kumulativní vlivy na jiné složky životního prostředí, např. na krajinný ráz, je možno stanovit tam, kde existují prostorově a výškově obdobné stavby a záměry, jako jsou VTE, jinak postrádá hodnocení kumulace smysl. Elektrárny jsou vybaveny detektory námrazy a vibrací, které zastaví provoz. Kromě speciálních nátěrů omezujících vznik námrazy se v případě stavby ve vyšších nadmořských výškách využívá vyhřívání listů rotorů (elektrické či horkovzdušné). Předejdou tak nejen poškození elektrárny, ale také odletování uvolněné námrazy do okolí. V každém případě jde o technický aspekt, který má být zohledněn při povolování konkrétních projektů. V rámci souvisejících územních opatření jsou stanoveny podmínky, které zajišťují ochranu protierozních opatření, funkčních melioračních zařízení, vodních toků a rovněž omezující možné terénní úpravy. Vzhledem k charakteru a rozsahu potenciálních záměrů se při naplnění podmínek nepředpokládá narušení vodního režimu v rámci akceleračních oblastí. Zákon č. 334/1992 Sb., o ochraně zemědělského půdního fondu (ZPF), se na záměry v AO vztahuje v plném rozsahu; orgán ochrany ZPF je v řízení o povolení záměru dotčeným orgánem. Vymezení AO v územním rozvojovém plánu (ÚRP) tento souhlas v žádném případě nenahrazuje.

Poř. č.	Připomínkové místo	Číslo jednací	Článek	AO	Připomínka	Vyhodnocení
						Riziko zhutnění půdy stavební technikou je eliminovatelné správnou organizací staveniště. Součástí územního opatření je rovněž podmínka, která zakazuje poškozování stávajících protierozních opatření. Dále nesmí být narušena funkce stávajících funkčních meliorací, nesmí vznikat neobhospodařovatelné zbytkové zemědělské pozemky a zemědělské pozemky bez přístupu k veřejně přístupné pozemní komunikaci. Na základě vypořádání stanovisek a připomínek byla stanovena podmínka na maximální celkovou plochu pro odnětí ZPF v AO pro záměry OZE. Do ÚO u všech AO pro VTE je zapracována podmínka zpracování hlukové studie a minimalizace shadow flicker efektu (u stroboskopického efektu je minimalizace zajištěna používanými materiály na lopatky VTE). Co se týká infrazvuku, je přítomen všude v prostředí, aniž by se projevoval jeho negativní vliv. U přírůstku infrazvuku z VTE nebyl dosud prokázán významný negativní vliv na veřejné zdraví, studie dále probíhají. Moderními měřicími metodami je již možno infrazvuk měřit, avšak v české legislativě nemá stanoven hlukový limit. Hygienický limit infrazvuku v komunálním prostředí sice není stanoven, ale existuje doporučená hodnota v ČSN ISO 7196 LG=90 dB nebo hladiny prahu slyšení pro jednotlivá frekvenční pásma v ČSN ISO 226. Kumulace hluku z více VTE bude vždy vyhodnocena hlukovou studií a následně ověřena měřením. Kumulace hluku z jiných než stacionárních zdrojů (silnice, železnice, letecká doprava, ...) se nedělá, tyto zdroje mají odlišné limity, proto nejsou kumulativně posuzovány (lze je v hlukové studii pro informaci sečíst). Světelné zatížení je minimalizováno vhodným umístěním a typem signálního světla na VTE tak, aby nebylo zatěžováno jeho okolí. U FVE je světelné zatížení řešeno podmínkami v územním opatřením, kde je stanoveno, že zde nebude trvalé osvětlení u záměrů OZE. Stroboskopický/shadow flicker efekt je eliminován nastavením automatického vypínání VTE v době, kdy by mohl střídající se stín lopatek VTE opakovaně dopadat na obytnou zástavbu - to je ošetřeno v územním opatření pro všechny AO pro VTE. Pro nízkofrekvenční zvuk a infrazvuk z VTE studie nenašly konzistentní důkazy spojující tyto frekvence s významným obtěžováním nebo přímými zdravotními účinky nad rámec normálních hladin zvuku. Projevuje se spíše nocebo efekt (problémy způsobuje očekávání hlukových vlivů, nikoliv vlivy samotné).
799.	Barbora Packová	MMR-33101-2026-81	99cu	AOV38	**PŘIPOMÍNKA K NÁVRHU ZMĚNY Č. 2 ÚZEMNÍHO ROZVOJOVÉHO PLÁNU ČR (§ 97 zák. č. 283/2021 Sb., stavební zákon)** **PŘIPOMÍNKY K VYHODNOCENÍ VLIVŮ NÁVRHU ZMĚNY Č. 2 ÚZEMNÍHO ROZVOJOVÉHO PLÁNU NA UDRŽITELNÝ ROZVOJ ÚZEMÍ**	***Akceptováno.*** *Akcelerační oblast AOV38 - Rohozec byla vypuštěna.*

Poř. č.	Připomínkové místo	Číslo jednací	Článek	AO	Připomínka	Vyhodnocení
					PŘIPOMÍNKY K NÁVRHŮM JEDNOTLIVÝCH ÚZEMNÍCH OPATŘENÍ K AKCELERAČNÍM OBLASTEM VYMEZENÝM V NÁVRHU ZMĚNY Č. 2 ÚZEMNÍHO ROZVOJOVÉHO PLÁNU I. Úvod V souladu s možností uplatnit připomínky k návrhu Změny č. 2 Územního rozvojového plánu ČR (ÚRP ČR) podávám připomínku k vymezení akcelerační oblasti pro rozvoj výroby energie z větrné energie. Územní opatření k **AOV38**. **Vymezení území dotčeného připomínkami v Jihomoravském kraji:** o k.ú. 613011 Jeneč v obci Brťov-Jeneč (správní obvod obce s rozšířenou působností, dále jen „ORP“, Blansko) o k.ú. 616010 Bukovice u Rohozce v obci Bukovice o k.ú. 739511 Rašov v obci Rašov o k.ú. 740454 Rohozec u Tišnova v obci Rohozec o k.ú. 762377 Šerkovice v obci Šerkovice o k.ú. 774634 Unín v obci Unín o k.ú. 792918 Zhoř u Rohozce v obci Zhoř (správní obvod ORP Tišnov) a současně na širší území, které může být navrženým řešením přímo či nepřímo ovlivněno. Připomínku podávám: o jako osoba žijící v dotčeném území o jako vlastník nemovitosti v dotčeném území Jedná se o území s významnými krajinnými, přírodními a obytnými hodnotami, které nejsou návrhem dostatečně respektovány. S návrhem týkajícím se Územního opatření k AOV38. **nesouhlasím** a požaduji jeho **vyřazení nebo zásadní přepracování**, neboť vykazuje závažné nedostatky z hlediska zákonnosti, ochrany životního prostředí i dopadů na obyvatele v dané oblasti. **II. Zákonnost a nesoulad s právními předpisy ČR** 1) Rozpor se zákonem č. 500/2004 Sb., správní řád o § 3 – nebyl zjištěn stav bez důvodných pochybností o § 68 – nedostatečné odůvodnění Návrh **je nepřezkoumatelný**, protože neobsahuje konkrétní podklady pro dané území. **2) Rozpor se zákonem č. 100/2001 Sb. (EIA/SEA),** chybí posouzení: o kumulativních vlivů o variantního řešení o konkrétních dopadů na území Dokumentace SEA **je neúplná a věcně nedostatečná.** **3) Rozpor se zákonem č. 114/1992 Sb. (ochrana přírody a krajiny)** o ohrožení krajinného rázu (§ 12) o narušení ekologické stability o zásah do biotopů a migračních tras **4) Rozpor se stavebním zákonem** o § 18 a § 19 – ochrana hodnot území o požadavek na udržitelný rozvoj Návrh představuje industrializaci volné krajiny **bez dostatečného odůvodnění.**	

Poř. č.	Připomínkové místo	Číslo jednací	Článek	AO	Připomínka	Vyhodnocení
					<u>III. Nesoulad s právem Evropské unie</u> **1) Směrnice o ptácích (2009/147/ES) a o stanovištích (92/43/EHS)** o nelze vyloučit negativní vliv na chráněné druhy o chybí dostatečné biologické podklady **Rozpor** s požadavkem vyloučení významného vlivu. **2) Směrnice EIA (2011/92/EU)** o nedostatečné zapojení veřejnosti o nedostatečné vyhodnocení vlivů **3) Směrnice RED III (2023/2413)** nebyla doložena priorita využití: o brownfieldů o technicky narušených území Vymezení ve volné krajině je v **rozporu s principem minimalizace dopadů.** **4) Princip předběžné opatrnosti (čl. 191 SFEU)** Politika Unie v oblasti životního prostředí přispívá k sledování následujících cílů: o zachování, ochrana a zlepšování kvality životního prostředí, o ochrana lidského zdraví, o uvážlivé a racionální využívání přírodních zdrojů, **5) Evropská úmluva o krajině (European Landscape Convention), ETS No. 176** o nedostatečná ochrana krajiny jako základní složky životního prostředí o ignorování charakteru území o nedostatečné zapojení veřejnosti do rozhodování o zásazích do krajiny **6) Aarhuská úmluva (Convention on Access to Information, Public Participation in Decision making and Access to Justice in Environmental Matters), 1998** o omezení práva veřejnosti na informace o omezení účasti veřejnosti na rozhodovacích procesech (pouze formální zapojení) o omezení práva veřejnosti na přístup k právní ochraně v záležitostech životního prostředí **<u>IV. Procesní a metodické nedostatky návrhu SEA a podkladů</u>** o absence terénních biologických průzkumů o práce pouze s mapovými podklady (nedostatečné) o chybí reálná data o výskytu druhů o variantní řešení o posouzení vlivu na zdraví Bez těchto podkladů **nelze učinit kvalifikovaný závěr.** **<u>V. Odborné nedostatky vymezení AOV38</u>** **V.1 Kolize s bezpečností leteckého provozu a plochou pro SLZ** Navržená oblast AOV38 vykazuje přímý geografický a výškový střet s aktivně využívanou plochou pro sportovní létající zařízení (SLZ) Brťov-Jeneč. AO zasahuje do koridoru provádění jižního letištního okruhu. Umístění výškových staveb v tomto prostoru představuje nepřijatelné bezpečnostní riziko pro letový provoz a je v přímém rozporu se stávajícím využitím vzdušného prostoru v dané lokalitě o Absence nezbytných odborných stanovisek (k vymezení AO zcela chybí nebo nebylo veřejnosti předloženo vyjádření klíčových institucí hájících bezpečnost vzdušného prostoru	

Poř. č.	Připomínkové místo	Číslo jednací	Článek	AO	Připomínka	Vyhodnocení
					- Úřadu pro civilní letectví, Řízení letového provozu a Provozovatele plochy pro SLZ Brťov – Jeneč). Absence těchto podkladů činí návrh v části AOV38 nepřezkoumatelným a v rozporu se zásadou zjištění stavu věci bez důvodných pochybností. **V.2 Ohrožení Přírodní památky (PP) Svídovec a biodiverzity území** Navržená oblast AOV38 se nachází v přímém vizuálním a ekologickém kontaktu s Přírodní památkou (PP) Svídovec. Přestože se akcelerační oblast s chráněným územím plošně nepřekrývá, její realizace představuje nepřípustné riziko pro předměty ochrany PP Svídovec v důsledku kumulativních a synergických vlivů, které zasahují do širšího okolí bez ohledu na formální hranice chráněného území: ○ **Zásah do hydrogeologie a vodního režimu:** ymezená akcelerační oblast AOV38 a PP Svídovec tvoří z hlediska geomorfologie a hydrologie jeden funkční celek v rámci povodí potoka Lubě (č. H. p. 4-15-02-054). Vzhledem k masivnímu charakteru základových konstrukcí VTE (stovky tun betonu a oceli zasahující do hloubky podloží) existuje důvodné riziko narušení puklinových systémů podzemních vod. Tato změna může vést k destabilizaci vlhkostních poměrů v PP Svídovec, na které je existenčně vázána vzácná flóra (např. Botrychium lunaria). Dokumentace SEA zcela postrádá odborné posouzení těchto hydrologických vazeb, což činí návrh v této části nepřezkoumatelným. ○ **Ohrožení vzácné flóry a změna mikroklimatu**: Existence unikátních vápnomilných společenstev PP Svídovec, zejména kriticky citlivé vratičky měsíční (Botrychium lunaria), medovníku meduňkolistého, vemeníku dvoulistého a lilie zlatohlavé, je přímo závislá na stabilním mikroklimatu lokality. Turbulence a míchání vzdušných mas rotory VTE o výšce 185 m v dosahu chráněného území způsobují zvýšený výpar a změny teploty přízemních vrstev vzduchu. Tyto mikroklimatické anomálie mohou vést k vysušování stanovišť a degradaci vzácných fytocenóz. Předložená dokumentace SEA zcela postrádá expertní posouzení vlivu těchto změn na konkrétní předměty ochrany PP, což činí návrh v této části neodborným a neúplným. ○ **Vliv na chráněnou faunu (netopýři a hmyz)**: Umístění výškových staveb o celkové výšce 185 m do území, které je s PP Svídovec úzce ekologicky propojeno, představuje potenciální riziko zvýšené mortality chráněných druhů letounů (netopýrů) v důsledku barotrauma. Vzhledem k tomu, že PP Svídovec plní funkci klíčového úkrytu (refugia) a okolní plochy v AOV38 slouží jako nezbytný potravní biotop, lze důvodně předpokládat negativní ovlivnění životního cyklu dotčených populací a vznik bariérového efektu pro ptactvo a hmyz. Dokumentace SEA tato rizika a funkční ekosystémové vazby v krajině zcela opomíjí a nepředkládá relevantní odborné podklady, které by tato rizika mohly spolehlivě vyvrátit. ○ **Narušení krajinného rázu a integrity území**: Návrh nerespektuje vizuální integritu dominanty PP Svídovec. Vztyčení průmyslových objektů o výšce 185 m v bezprostředním pohledovém horizontu této přírodní památky drasticky znehodnocuje její estetický a krajinotvorný význam. Vzhledem k extrémnímu výškovému parametru staveb dochází k narušení krajinného rázu v celém dotčeném území, přičemž vzdálenost jednotek kilometrů je pro eliminaci tohoto negativního vizuálního ovlivnění zcela nedostatečná. Dokumentace SEA tato rizika a funkční ekosystémové vazby v krajině zcela opomíjí a nepředkládá relevantní odborné podklady, které by tato rizika mohly spolehlivě vyvrátit.	

Poř. č.	Připomínkové místo	Číslo jednací	Článek	AO	Připomínka	Vyhodnocení
					Vzhledem k absenci relevantních odborných podkladů k výše uvedeným bodům nelze v této fázi učinit kvalifikovaný závěr o přijatelnosti lokality AOV38. **V.3 Rozpor vymezení s ochranou dálkového migračního koridoru:** Návrh textové části Opatření obecné povahy (OOP) stanovuje jako závaznou podmínku, že záměry OZE budou umisťovány mimo plochy a koridory územního systému ekologické stability a mimo regionální a nadregionální biokoridory. Navržené plošné vymezení akcelerační oblasti AOV38 Rohozec je však s touto vlastní podmínkou v přímém věcném rozporu, neboť do své plochy zahrnuje a přímo protíná zákonem chráněný dálkový migrační koridor. Předpoklad, že funkčnost koridoru lze zachovat pouhou lokalizací paty stožárů mimo jeho osu, je z odborného hlediska neudržitelný. Vzhledem k celkovým parametrům VTE (výška 185 m) a jejich kumulativnímu akustickému a vizuálnímu vlivu může dojít k faktickému zablokování migrační prostupnosti a znehodnocení celého segmentu DMK. Vymezení akcelerační oblasti v takto definovaném střetu s dálkovým migračním koridorem zakládá vnitřní rozpor v návrhu OOP, pročež nelze bez doplňujících odborných studií učinit kvalifikovaný závěr o přijatelnosti lokality. **V.4 Ohrožení funkčnosti Obory Střela**: Navržená oblast AOV38 se nachází v bezprostřední blízkosti (cca 600 m) trvale oploceného areálu Obory Střela, sloužícího k intenzivnímu chovu mufloní a dančí zvěře. Vzhledem k tomu, že zvěř v uzavřené oboře nemá možnost přirozeného úniku před hlukem, infrazvukem a stroboskopickým efektem rotorů, představuje provoz VTE o výšce 185 m extrémní biologickou zátěž a riziko chronického stresu chovaných populací. Umístění takto rozměrných staveb vedle chovného areálu přímo znehodnocuje dlouhodobý hospodářský záměr a investice do správy tohoto území. Absence vyhodnocení vlivů na toto specifické hospodaření v krajině a pohodu zvířat (welfare) znemožňuje objektivní posouzení přijatelnosti záměru. **V.5 Ohrožení ptactva a jeho migračních tras:** Vymezené území AOV38 a přilehlá PP Svídovec tvoří funkční celek, který je domovem řady chráněných druhů ptactva, pro které větrné elektrárny představují přímé ohrožení kolizemi s rotory i nepřímé riziko v podobě ztráty biotopu. V tomto území je potvrzen výskyt a hnízdění druhů s velkým akčním rádiem, jako je včelojed lesní, luňák červený nebo čáp černý, pro které představují rotory o výšce 185 m v otevřené krajině fatální riziko při lovu. Okolní smíšené a listnaté lesy jsou zároveň klíčovým hnízdním biotopem silně ohroženého krutihlava obecného (Jynx torquilla) a lejska bělokrkého (Ficedula albicollis). Pro tyto lesní druhy představuje provoz VTE v bezprostřední blízkosti porostů trvalý rušivý faktor v podobě hluku a vizuálního smogu, který může vést k opuštění hnízdišť. Celá oblast navíc slouží jako lokální tahová cesta ptactva a vznik „stěny“ z větrných elektráren nutí ptáky tyto trasy měnit, což zvyšuje jejich energetický výdej a stres. V předložené dokumentaci SEA zcela chybí relevantní terénní ornitologický průzkum, který by vyhodnotil sezónní výskyt a hustotu přeletů těchto druhů přes vymezené území. Bez těchto odborných podkladů nelze učinit kvalifikovaný závěr o přijatelnosti záměru. **V.6 Ohrožení povrchových vod a hydrologického režimu území:** Vymezené území AOV38 představuje významnou plochu pro zadržování vody v krajině, která může přímo ovlivňovat hydrologickou stabilitu povodí řek Lubě a Lomničky. Výstavba větrných elektráren a doprovodné technické infrastruktury (příjezdové komunikace pro těžkou techniku, rozsáhlé manipulační a montážní plochy) může vést k plošnému záboru a silnému zhutnění půdy. Tento zásah může snižovat přirozenou schopnost území vsakovat srážkovou vodu a zvyšovat koeficient povrchového odtoku. Zrychlený odtok z takto rozsáhlých zpevněných ploch představuje riziko pro koryta obou zmíněných toků, kde může docházet k nárazovému přetížení jejich kapacity, zvýšené erozi a následnému zhoršení kvality vody v níže položených obcích.	

Poř. č.	Připomínkové místo	Číslo jednací	Článek	AO	Připomínka	Vyhodnocení
					Zásadní riziko představuje již samotná fáze výstavby, kdy při rozsáhlých zemních pracích a zakládání patek v citlivém vápencovém podloží může dojít k narušení či znečištění kolektorů podzemních vod. Přítomnost těžké stavební mechanizace a manipulace s provozními hmotami a betonovými směsmi v blízkosti PP Svídovec představuje riziko úniku látek, které se v tomto typu propustného podloží mohou šířit velmi rychle. Dokumentace nedostatečně vyhodnocuje rizika spojená s přítomností technologických náplní (oleje, chladicí kapaliny) a zcela opomíjí krizové scénáře pro případ technické havárie či požáru, které by v této lokalitě mohly vést k ohrožení zdrojů podzemních vod. Vzhledem k absenci odborného hydrologického posouzení vlivu výstavby i provozu na odtokové poměry a čistotu vod v dotčeném území nelze učinit kvalifikovaný závěr o přijatelnosti záměru. **V.7 Rozpor s prioritami umisťování OZE (Směrnice RED III a zákon č. 183/2006 Sb. / 283/2021 Sb.)** Navržené vymezení oblasti AOV38 je v přímém rozporu s evropskou směrnicí RED III (2023/2413) a její probíhající transpozicí do českého právního řádu (zejména v souvislosti se zákonem č. 458/2000 Sb., energetický zákon, a stavebním zákonem). Tato legislativa jasně definuje, že pro rozvoj obnovitelných zdrojů mají být prioritně využívány tzv. „akcelerační zóny“, které jsou umisťovány na ekologicky zasažené plochy (brownfieldy, plochy u dálnic, průmyslové areály, degradované plochy). Lokalita AOV38 však sestává z dosud neporušených travnatých ploch, zemědělské půdy a především rozsáhlých lesních porostů. Umístění větrných elektráren do těchto biologicky cenných lokalit je v zásadním rozporu s principem prioritního využívání antropogenně ovlivněných ploch. V dokumentaci není uvedena informace o konkrétním rozsahu (v hektarech) nezbytného trvalého i dočasného odlesnění. Instalace moderních větrných elektráren vyžaduje vybudování extrémně širokých a zpevněných příjezdových koridorů pro nadrozměrnou techniku, stejně jako rozsáhlých manipulačních ploch. Plošné kácení lesů v této lokalitě může mít devastující dopady na stabilitu krajiny, které dokumentace dostatečně nereflektuje. Konkrétně může dojít k: ○ **Destrukci lesního mikroklimatu**: Vznik technických koridorů v souvislých lesních celcích narušuje přirozené migrační trasy a životní prostor lesní zvěře. ○ **Fragmentaci biotopů**: Vznik technických koridorů v souvislých lesních celcích narušuje přirozené migrační trasy a životní prostor lesní zvěře. ○ **Trvalé ztrátě biodiverzity**: Odstranění vzrostlých porostů představuje ztrátu, kterou nelze plnohodnotně kompenzovat náhradní výsadbou v jiné lokalitě z důvodu odlišných stanovištních podmínek Vzhledem k tomu, že dokumentace nekvantifikuje rozsah kácení ani nevyhodnocuje jeho sekundární vlivy na stabilitu lesních ekosystémů, nelze považovat záměr za dostatečně posouzený a přípustný. **V.8 Hraniční vzdálenost akcelerační zóny od obytné zástavby** Vzdálenost vymezené akcelerační zóny od obytné zástavby v obci Rohozec (cca 550–600 m) je na samotné hranici českého zákonného minima. Tato hodnota je v rozporu s preventivními odstupy v zahraniční legislativě, například s německým předpisem TA Lärm a navazujícími směrnicemi spolkových zemí, které pro obdobně hlučné provozy vyžadují odstup minimálně 1 000 m od obytné zástavby. Takto těsné umístění zakládá riziko negativních dopadů na fyzické i psychické zdraví. Navržené vymezení AO se jeví jako rozporuplné z hlediska prevence ochrany veřejného zdraví a dostatečného posouzení všech rizik záměru. **V.9 Absence výrazného větrného potenciálu a průměrná až nízká efektivita lokality** Vymezení akcelerační oblasti AOV38 postrádá odborné opodstatnění z hlediska energetické výtěžnosti. Dle oficiální mapy průměrné rychlosti větru ve výšce 100 m n. p. (vydané VÚK), která sloužila jako jeden z podkladů pro stanovení AO, vykazuje lokalita Rohozec a okolí pouze průměrné	

Poř. č.	Připomínkové místo	Číslo jednací	Článek	AO	Připomínka	Vyhodnocení
					až mírně podprůměrné hodnoty. V rámci České republiky existuje značné množství větrnějších lokalit, které by měly být prioritizovány před touto přírodně a krajinně cennou oblastí. Nižší potenciál potvrzuje i globální atlas NEWA, podle kterého je hustota větrné energie v AOV38 nižší než v jiných částech kraje i ČR. Umístění 185 m vysokých staveb do oblasti s nižší efektivitou je v rozporu s principem přiměřenosti zásahu a hospodárného využívání území. Plánovaná industrializace krajiny a rozsáhlé kácení lesů zde nepřináší odpovídající energetický benefit, který by vyvážil nevratné ekologické škody. **VI. Narušení krajiny a životního prostředí** Navržené řešení povede k: o zásadní změně krajinného rázu o narušení horizontů a dálkových pohledů o vzniku bariér v krajině o narušení ekologické konektivity o znehodnocení zemědělské půdy o zničení migračních tras živočichů Výška staveb 180 metrů vysokých staveb znamená nadregionální dopad. **VII. Dopady na obyvatele** Návrh nedostatečně řeší negativní vliv na: o hluk a nízkofrekvenční hluk o stroboskopický efekt o světelné zatížení o kvalitu bydlení o hodnotu nemovitostí Tyto **vlivy nejsou řádně vyhodnoceny.** **VIII. Kumulativní a systémové dopady** Není řešeno: o souběžné působení více projektů o celkové zatížení území o únosnost krajiny Hrozí **nevratná degradace území.** **IX. Absence variantního řešení** Není doloženo, že byly posuzovány jiné lokality a méně konfliktní varianty, jedná se o porušení základního principu plánování. Nebyla rovněž posouzena tzv. nulová varianta (varianta 0), tedy stav území před realizací záměru, což znemožňuje objektivní hodnocení dopadů. **X. Vyloučení EIA a nedostatečné posouzení vlivů** Navržené vymezení akceleračních oblastí má zásadní dopad i z hlediska následného povolování záměrů, neboť v těchto oblastech dochází k omezení, resp. vyloučení standardního posuzování vlivů na životní prostředí (EIA). O to vyšší nároky musí být kladeny na kvalitu, úplnost a konkrétnost podkladů a vyhodnocení vlivů na životní prostředí již na úrovni tohoto návrhu, neboť územní opatření dle ZOZE nemůže plnohodnotně nahradit individuální posouzení konkrétních záměrů. Předložený návrh však tyto požadavky nenaplňuje, zejména postrádá dostatečné vyhodnocení konkrétních lokálních dopadů, kumulativních vlivů více záměrů v území a jejich dopadů na krajinný ráz, obytné prostředí a veřejné zdraví. **XI. Hlavní požadavek**	

Poř. č.	Připomínkové místo	Číslo jednací	Článek	AO	Připomínka	Vyhodnocení
					Požaduji: 1) **Vyřazení výše uvedené akcelerační oblasti z návrhu** nebo 2) Zároveň (pro případ, že nebude tomuto požadavku vyhověno) **požaduji, aby návrh změny č. 2 ÚRP ČR nebyl v této části schválen a byl vrácen k zásadnímu přepracování,** a to zejména po doplnění: ○ **Odborného hydrogeologického a hydrologického posouzení**, které vyhodnotí vliv základových konstrukcí a zemních prací na vápencové podloží, režim podzemních vod a odtokové poměry v povodí toků Lubě a Lomnička. ○ **Kvantifikace rozsahu odlesnění (v ha) a posouzení vlivu kácení na mikroklima a stabilitu ekosystému;** zároveň požaduji zdůvodnění přípustnosti zásahu do lesních celků, který je v přímém rozporu s prioritami umisťování OZE dle směrnice RED III (upřednostňování antropogenně ovlivněných ploch před volnou krajinou a lesy). ○ **Závazného stanoviska Úřadu pro civilní letectví a ŘLP**, které prověří přímou kolizi s letištěm Brťov-Jeneč a bezpečnostními zónami letového provozu. ○ **Biologického posouzení vlivu na Oboru Střela,** zejména s ohledem na welfare chované zvěře, akustický tlak a stroboskopický efekt v uzavřeném areálu. ○ **Terénního biologického a ornitologického průzkumu** (minimálně ve dvou vegetačních obdobích), se zaměřením na předměty ochrany PP Svídovec a hnízdiště kriticky ohrožených druhů. ○ **Specifického hodnocení vlivu na populace netopýrů**, zejména s ohledem na riziko mortality v důsledku barotraumatu a narušení potravních biotopů. ○ **Posouzení kumulativních vlivů v širším území,** které vyhodnotí souběžné působení více projektů a celkovou únosnost krajiny z hlediska ekologické stability. ○ **Expertízy o zachování funkčnosti dálkového migračního koridoru velké zvěře,** která prokáže, že nedojde k bariérovému efektu a vytlačení zvěře z území v důsledku provozního hluku a vizuálního smogu VTE. ○ **Posouzení vlivu na krajinný ráz prostřednictvím fotovizualizací** z klíčových dominant (Květnice, Klucanina, rozhledna Babylon) a hodnocení zásahu do dálkových pohledů. ○ **Právní a ekonomické analýzy dopadů na hodnotu nemovitostí a výkon vlastnických práv dotčených osob,** včetně jasného určení odpovědnosti za vzniklou škodu při znehodnocení majetku. ○ **Zpracování odborné hlukové studie a posouzení vlivu na veřejné zdraví pro konkrétní vzdálenost 500–600 m** od obytné zástavby obce Rohozec. Tato studie má prokázat dodržení hygienických limitů pro hluk a nízkofrekvenční infrazvuk u takto extrémně krátké odstupové vzdálenosti. ○ **Posouzení stroboskopického efektu (míhání stínů)** pro nejbližší obytné objekty od vymezené AO. Vzhledem k extrémně nízké odstupové vzdálenosti (cca 500–600 m) a výšce staveb 185 m požaduji konkrétní výpočet předpokládaného počtu hodin expozice za rok a maximální délky trvání v minutách za den pro jednotlivé dotčené nemovitosti. Dokumentace by měla prokázat, jakým způsobem bude zajištěno nepřekročení limitů stanovených v textové části Opatření obecné povahy. ○ **Odůvodnění stanovení minimální odstupové vzdálenosti,** včetně vysvětlení, proč nebyl v rámci principu předběžné opatrnosti zvolen bezpečnější odstup od zastavěného území obce, který by eliminoval riziko ohrožení fyzického a psychického zdraví obyvatel. ○ **Doložení srovnávací analýzy energetické výtěžnosti a větrného potenciálu,** která na základě dat VÚK a atlasu NEWA objektivně prokáže efektivitu záměru v AOV38 ve srovnání s jinými lokalitami v ČR; požaduji zdůvodnění výběru této oblasti na úkor větrnějších či méně environmentálně konfliktních území s obdobnou větrností. ○ **Provedení testu přiměřenosti zásahu,** který vyhodnotí, zda předpokládaný (nízký) energetický přínos v této lokalitě skutečně vyvažuje nevratné ekologické škody v podobě kácení lesů, záborů půdy a narušení krajinného rázu. ○ **Doložení analýzy alternativ,** která prokáže reálné vyhledávání a upřednostnění ploch v Národní databázi brownfieldů před dosud neporušeným přírodním prostředím.	

Poř. č.	Připomínkové místo	Číslo jednací	Článek	AO	Připomínka	Vyhodnocení
					Do doby doplnění těchto podkladů nelze území považovat za způsobilé pro vymezení akcelerační oblasti. Podané připomínky jsou blanketní, podatel si vymezuje právo připomínky doplnit ve lhůtě 15 dnů ode dne veřejného projednání. **<u>XII. Závěr</u>** Návrh v předložené podobě není dostatečně odůvodněný, není podložen odbornými daty, je v rozporu s právními předpisy ČR i EU a může mít závažné dopady na krajinu, životní prostředí i obyvatele, proto požaduji především vyřazení Územního opatření k A0V38 z návrhu Změny č. 2 Územního rozvojového plánu ČR. Pro případ, že tomuto požadavku nebude vyhověno, požaduji zásadní přepracování Návrhu Změny č. 2 ÚRP ČR tak, aby byl v souladu s právními předpisy a byly řádně vyhodnoceny jeho dopady. Žádám, aby tato připomínka byla řádně vypořádána v souladu se zákonem a aby bylo uvedeno konkrétní odůvodnění přijatého řešení.	
800.	Stanislav Ježek	MMR-33110-2026-81	99czj, 99czk	AOV56, AOV57	**<u>Připomínka k návrhu Změny č. 2 Územního rozvojového plánu ČR (ÚRP ČR)</u>** Podávám připomínku k návrhu vymezení akceleračních oblasti pro větrné elektrárny (VTE) v území: **AOV 56 Vrabčiny a AOV 57 Bílá skála, Plzeňský kraj**. Na základě níže uvedených důvodů **nesouhlasím** s tímto návrhem změny č. 2 ÚRP ČR, který se týká vymezení akceleračních oblasti pro výrobu energie z obnovitelných zdrojů. Uvádím základní **důvody**: ○ **Nedostatky návrhu** ○ návrh není dostatečně odůvodněn a **chybí konkrétní podklady** (zákon č. 500/2004 Sb.) ○ nebyly dostatečně posouzeny **dopady na životní prostředí** (zákon č. 100/2001 Sb.) ○ hrozí **narušení krajiny a přírody** (zákon č. 114/1992 Sb.) ○ návrh **nerespektuje ochranu hodnot území a kvalitu bydlení** (zákon č. 283/2021 Sb.) ○ nebyly posouzeny jiné **varianty řešení, zejména využiti brownfieldů** (opuštěných a již narušených ploch) a návrh tak neodůvodněně zasahuje do volné krajiny ○ vychází **pouze z expertních odhadů** (počet věži, výkon, rozmístěni) ○ návrh **řeší problémy až dodatečně**, místo aby jim předešel ○ nejsou dostatečně vyhodnoceny **kumulativní dopady více záměrů v území** ○ **Příroda a krajina** ○ výskyt chráněných druhů (ptáci, netopýři) a zásah do migračních tras ○ narušeni prvků ÚSES (biokoridory) ○ zásadní změna krajiny a její industrializace ○ dominantní stavby (až cca 250 m vysoké) viditelné na velké vzdálenosti ○ chybí posouzení nočního osvětlení ○ nedostatečně řešen kumulativní vliv vice větrných elektráren ○ **Voda a klima** ○ narušeni vsakováni vody do půdy a změna odtokových poměrů ○ zhoršeni schopnosti krajiny zadržovat vodu a riziko vysychání krajiny ○ nedostatečné odstupy od vodních toků ○ chybí posouzení vlivu na mikroklima ○ **Zemědělská půda** ○ zábor a znehodnoceni kvalitní půdy ○ možné zásahy do půd I. a ||. třídy ochrany (nejcennější půdy) ○ zhutněni půdy a zvýšení eroze a rozdělení (fragmentace) pozemků ○ nejasný stav a poškozeni meliorací ○ **Dopady na obyvatele** ○ hluk a jeho dlouhodobý vliv ○ blikání stínů (stroboskopický efekt) ○ změna charakteru bydlení	***Akceptováno částečně.*** *Akcelerační oblast AOV56 – Vrabčiny byla redukována.* *Akcelerační oblast AOV57 – Bílá Skála je vymezena v souladu se zákonem č. 249/2025 Sb. (ZOZE) a nařízením vlády č. 507/2025 Sb.* Návrh Změny č. 2 Územního rozvojového plánu České republiky byl posouzen na úrovni koncepce v rámci strategického posouzení vlivů na životní prostředí (SEA) a vyhodnocení vlivů na udržitelný rozvoj území (VVURU), jež jsou součástí odůvodnění Z2 ÚRP ČR. Pro každou akcelerační oblast bylo zpracováno biologické posouzení dle § 11 odst. 3, resp. 4 zákona č. 249/2025 Sb. (dále jen „ZOZE"), přičemž výsledky tohoto posouzení byly promítnuty do podmínek a zmírňujících opatření obsažených v územním opatření. Akcelerační oblast AOV56 Vrabčiny byla na základě výsledků uvedených posouzení v rámci procesu pořizování Z2 ÚRP ČR zmenšena. Záměry výroby energie z obnovitelných zdrojů umístěné v akceleračních oblastech jsou osvobozeny od posuzování vlivů na životní prostředí (EIA) dle § 28 ZOZE; konkrétní záměry budou povoleny v navazujících řízeních podle stavebního zákona a zvláštních právních předpisů, v nichž budou podrobně posouzeny vlivy na chráněné druhy živočichů, prvky ÚSES, zemědělský půdní fond, vodní hospodářství, krajinný ráz, zdraví obyvatel a bezpečnost. Podmínky vymezení akceleračních oblastí obsahují regulativy zajišťující minimalizaci negativních dopadů, včetně ochrany krajinného rázu, stanovení odstupů od obytné zástavby a opatření k eliminaci technických a bezpečnostních rizik, čímž je vytvořen dostatečný rámec ochrany dotčených zájmů v navazujících řízeních. Námitky o rozporu návrhu s právními předpisy ČR a EU, včetně zákona č. 100/2001 Sb. a směrnice RED III, neprokázaly skutečné porušení těchto předpisů v procesu pořizování Z2 URP.

Poř. č.	Připomínkové místo	Číslo jednací	Článek	AO	Připomínka	Vyhodnocení
					○ pokles hodnoty nemovitosti ○ není dostatečně vysvětleno, jak byla stanovena vzdálenost od obytné zástavby ○ **Technická a bezpečnostní rizika** ○ odlet ledu z rotorů v zimě ○ zásah bleskem ○ požáry zařízeni (obtížně zvládnutelné zásahy) ○ pád částí konstrukce ○ únik provozních kapalin ○ šířeni požáru do krajiny ○ kontaminace půdy a vody Není jasné, kdo nese **odpovědnost za škody na zdraví a majetku**. ○ **Kumulace vlivů** ○ sčítáni hluku, zásahů do krajiny a vizuální zátěže ○ dopady více elektráren nejsou vyhodnoceny společně ○ výsledný dopad na životní prostředí i lidi může být výrazně vyšší ○ **Rozpor se zákony ČR a EU** ○ správní řád (zákon č. 500/2004 Sb.) ○ ochrana přírody (zákon č. 114/1992 Sb.) ○ EIA (zákon č. 100/2001 Sb.) ○ ochrana půdy (zákon č. 334/1992 Sb.) ○ stavební zákon (zákon č. 283/2021 Sb.) ○ nesplněni podmínek směrnice EU RED III (nevhodně zvolená lokalita, nevyřešené dopady) ○ návrh může zasahovat do práva na příznivé životní prostředí a ochranu zdraví podle Listiny základních lidských práv a svobod (či. 31, či. 35, či. 11) ○ porušeni principu předběžné opatrnosti (ČI. 191 SFEU), návrh je předkládán bez dostatečných podkladů a při existenci důvodných pochybností o jeho dopadech Navržená oblast **má zásadní střety s přírodou, krajinou, vodou i životem obyvatel**. Tyto problémy nejsou odstraněny, pouze částečně zmirňovány. Návrh nemá dostatečné podklady, neřeší varianty a nehodnotí kumulativní dopady, proto **požaduji vyloučení akcelerační oblasti z návrhu.**	Námitky o rozporu návrhu s právními předpisy ČR a EU, včetně zákona č. 100/2001 Sb. a směrnice RED III, neprokázaly skutečné porušení těchto předpisů v procesu pořizování Z2 URP. V rámci pořizování a zpracovávání návrhu Změny č. 2 ÚRP bylo postupováno dle ustanovení správního řádu, stavebního zákona a ZOZE a schváleného zadání vládou ČR. Vymezení akceleračních oblastí bylo projednáno s obcemi a veřejností v rámci veřejného projednání v souladu s § 96 stavebního zákona. Tím byly zákonné nároky samospráv na zapojení do procesu plně respektovány. Všechny obce a veřejnost měly možnost uplatnit své připomínky od 14. 4. 2026 až do 1. 6. 2026 k návrhu Změny č. 2 ÚRP. V rámci pořizování a zpracovávání návrhu Změny č. 2 ÚRP bylo postupováno dle ustanovení správního řádu, stavebního zákona a ZOZE a schváleného zadání vládou ČR. Vymezení akceleračních oblastí bylo projednáno s obcemi a veřejností v rámci veřejného projednání v souladu s § 96 stavebního zákona. Tím byly zákonné nároky samospráv na zapojení do procesu plně respektovány. Všechny obce a veřejnost měly možnost uplatnit své připomínky od 14. 4. 2026 až do 1. 6. 2026 k návrhu Změny č. 2 ÚRP. § 68 správního řádu se podle § 174 odst. 1 správního řádu použije pro opatření obecné povahy přiměřeně. Soulad s požadavky stavebního zákona je popsán v odůvodnění Změny č. 2 ÚRP v kapitole II.1.b Vyhodnocení souladu s cíli a úkoly územního plánování a s požadavky stavebního zákona. Vymezení AO nemá vliv na vlastnická práva. Při vymezení AO nelze předjímat škody z výstavby a provozu konkrétních záměrů. Odpovědnost za škody má provozovatel větrné elektrárny, který odpovídá za její technický stav a bezpečnost provozu, a to podle občanského zákoníku (zákon č. 89/2012 Sb.). Větrné i fotovoltaické elektrárny jsou běžnou technologií s odhadnutelnými dopady na okolí. Za účelem stanovení možných dopadů akceleračních oblastí bylo provedeno biologické posouzení, posouzení vlivů na udržitelný rozvoj, a za účelem zabránění negativním dopadům nebo jejich zmírnění byla navržena celá řada podmínek v územním opatření, což je v souladu s principem předběžné opatrnosti, který mimo jiné vychází z čl. 191 Smlouvy o fungování Evropské unie (SFEU). Kumulativní posouzení vlivů na životní prostředí a veřejné zdraví bylo v rámci SEA provedeno pro každou AO (viz karty AO v příloze č. 2 SEA) i pro Změnu č. 2 ÚRP jako celek. V rámci ÚO pro všechny AOV byla stanovena podmínka vypracování hlukové studie, do níž budou zahrnuty všechny existující zdroje (např. formou podkladů z měření hluku). Kumulativní vlivy na jiné složky životního prostředí, např. na krajinný ráz, je možno stanovit tam, kde existují prostorově a výškově

Poř. č.	Připomínkové místo	Číslo jednací	Článek	AO	Připomínka	Vyhodnocení
						obdobné stavby a záměry, jako jsou VTE, jinak postrádá hodnocení kumulace smysl. Elektrárny jsou vybaveny detektory námrazy a vibrací, které zastaví provoz. Kromě speciálních nátěrů omezujících vznik námrazy se v případě stavby ve vyšších nadmořských výškách využívá vyhřívání listů rotorů (elektrické či horkovzdušné). Předejdou tak nejen poškození elektrárny, ale také odletování uvolněné námrazy do okolí. V každém případě jde o technický aspekt, který má být zohledněn při povolování konkrétních projektů. V rámci souvisejících územních opatření jsou stanoveny podmínky, které zajišťují ochranu protierozních opatření, funkčních melioračních zařízení, vodních toků a rovněž omezující možné terénní úpravy. Vzhledem k charakteru a rozsahu potenciálních záměrů se při naplnění podmínek nepředpokládá narušení vodního režimu v rámci akceleračních oblastí. Zákon č. 334/1992 Sb., o ochraně zemědělského půdního fondu (ZPF), se na záměry v AO vztahuje v plném rozsahu; orgán ochrany ZPF je v řízení o povolení záměru dotčeným orgánem. Vymezení AO v územním rozvojovém plánu (ÚRP) tento souhlas v žádném případě nenahrazuje. Riziko zhutnění půdy stavební technikou je eliminovatelné správnou organizací staveniště. Součástí územního opatření je rovněž podmínka, která zakazuje poškozování stávajících protierozních opatření. Dále nesmí být narušena funkce stávajících funkčních meliorací, nesmí vznikat neobhospodařovatelné zbytkové zemědělské pozemky a zemědělské pozemky bez přístupu k veřejně přístupné pozemní komunikaci. Na základě vypořádání stanovisek a připomínek byla stanovena podmínka na maximální celkovou plochu pro odnětí ZPF v AO pro záměry OZE. Do ÚO u všech AO pro VTE je zapracována podmínka zpracování hlukové studie a minimalizace shadow flicker efektu (u stroboskopického efektu je minimalizace zajištěna používanými materiály na lopatky VTE). Co se týká infrazvuku, je přítomen všude v prostředí, aniž by se projevoval jeho negativní vliv. U přírůstku infrazvuku z VTE nebyl dosud prokázán významný negativní vliv na veřejné zdraví, studie dále probíhají. Moderními měřicími metodami je již možno infrazvuk měřit, avšak v české legislativě nemá stanoven hlukový limit. Hygienický limit infrazvuku v komunálním prostředí sice není stanoven, ale existuje doporučená hodnota v ČSN ISO 7196 LG=90 dB nebo hladiny prahu slyšení pro jednotlivá frekvenční pásma v ČSN ISO 226. Kumulace hluku z více VTE bude vždy vyhodnocena hlukovou studií a následně ověřena měřením. Kumulace hluku z jiných než stacionárních zdrojů (silnice, železnice, letecká doprava, ...) se

Poř. č.	Připomínkové místo	Číslo jednací	Článek	AO	Připomínka	Vyhodnocení
						nedělá, tyto zdroje mají odlišné limity, proto nejsou kumulativně posuzovány (lze je v hlukové studii pro informaci sečíst). Světelné zatížení je minimalizováno vhodným umístěním a typem signálního světla na VTE tak, aby nebylo zatěžováno jeho okolí. U FVE je světelné zatížení řešeno podmínkami v územním opatřením, kde je stanoveno, že zde nebude trvalé osvětlení u záměrů OZE. Stroboskopický/shadow flicker efekt je eliminován nastavením automatického vypínání VTE v době, kdy by mohl střídající se stín lopatek VTE opakovaně dopadat na obytnou zástavbu - to je ošetřeno v územním opatření pro všechny AO pro VTE. Pro nízkofrekvenční zvuk a infrazvuk z VTE studie nenašly konzistentní důkazy spojující tyto frekvence s významným obtěžováním nebo přímými zdravotními účinky nad rámec normálních hladin zvuku. Projevuje se spíše nocebo efekt (problémy způsobuje očekávání hlukových vlivů, nikoliv vlivy samotné).
801.	Libuše Fišerová	MMR-33113-2026-81	99czj, 99czk	AOV56, AOV57	**<u>Připomínka k návrhu Změny č. 2 Územního rozvojového plánu ČR (ÚRP ČR)</u>** Podávám připomínku k návrhu vymezení akceleračních oblasti pro větrné elektrárny (VTE) v území: **AOV 56 Vrabčiny a AOV 57 Bílá skála, Plzeňský kraj**. Na základě níže uvedených důvodů **nesouhlasím** s tímto návrhem změny č. 2 ÚRP ČR, který se týká vymezení akceleračních oblasti pro výrobu energie z obnovitelných zdrojů. Uvádím základní **důvody**: ○ **Nedostatky návrhu** ○ návrh není dostatečně odůvodněn a **chybí konkrétní podklady** (zákon č. 500/2004 Sb.) ○ nebyly dostatečně posouzeny **dopady na životní prostředí** (zákon č. 100/2001 Sb.) ○ hrozí **narušení krajiny a přírody** (zákon č. 114/1992 Sb.) ○ návrh **nerespektuje ochranu hodnot území a kvalitu bydlení** (zákon č. 283/2021 Sb.) ○ nebyly posouzeny jiné **varianty řešení, zejména využiti brownfieldů** (opuštěných a již narušených ploch) a návrh tak neodůvodněně zasahuje do volné krajiny ○ vychází **pouze z expertních odhadů** (počet věži, výkon, rozmístěni) ○ návrh **řeší problémy až dodatečně**, místo aby jim předešel ○ nejsou dostatečně vyhodnoceny **kumulativní dopady více záměrů v území** ○ **Příroda a krajina** ○ výskyt chráněných druhů (ptáci, netopýři) a zásah do migračních tras ○ narušeni prvků ÚSES (biokoridory) ○ zásadní změna krajiny a její industrializace ○ dominantní stavby (až cca 250 m vysoké) viditelné na velké vzdálenosti ○ chybí posouzení nočního osvětlení ○ nedostatečně řešen kumulativní vliv vice větrných elektráren ○ **Voda a klima** ○ narušeni vsakováni vody do půdy a změna odtokových poměrů ○ zhoršeni schopnosti krajiny zadržovat vodu a riziko vysychání krajiny ○ nedostatečné odstupy od vodních toků ○ chybí posouzení vlivu na mikroklima ○ **Zemědělská půda** ○ zábor a znehodnoceni kvalitní půdy ○ možné zásahy do půd I. a II. třídy ochrany (nejcennější půdy) ○ zhutněni půdy a zvýšení eroze a rozdělení (fragmentace) pozemků ○ nejasný stav a poškozeni meliorací	***Akceptováno částečně.*** *Akcelerační oblast AOV56 – Vrabčiny byla redukována.* *Akcelerační oblast AOV57 – Bílá Skála je vymezena v souladu se zákonem č. 249/2025 Sb. (ZOZE) a nařízením vlády č. 507/2025 Sb.* Akcelerační oblasti AOV56 Vrabčiny a AOV57 Bílá Skála jsou vymezeny v souladu s podmínkami zákona č. 249/2025 Sb. a nařízení vlády č. 507/2025 Sb. Vliv jejich vymezení na biodiverzitu, prvky územního systému ekologické stability (ÚSES), chráněné druhy ptáků a netopýrů, krajinný ráz, zemědělský půdní fond a vodní hospodářství byl komplexně posouzen v rámci vyhodnocení vlivů návrhu Změny č. 2 ÚRP na životní prostředí (SEA) a vyhodnocení vlivů na udržitelný rozvoj území (VVURÚ); nebyly identifikovány negativní vlivy, které by vymezení těchto akceleračních oblastí vylučovaly, a závěry posouzení se promítly do podmínek územních opatření jako závazná zmírňující opatření. Pro každou z akceleračních oblastí bylo zpracováno biologické posouzení podle § 11 odst. 3, resp. 4 ZOZE, jehož výsledky jsou zapracovány do podmínek územních opatření zajišťujících ochranu biotopů chráněných druhů, funkčnost prvků ÚSES a zachování migračních koridorů v dotčeném území. Akcelerační oblast AOV56 Vrabčiny byla v průběhu přípravy návrhu plošně redukována, čímž byly zmírněny identifikované střety s přírodními hodnotami území. Kumulativní vlivy akceleračních oblastí v dotčené části území a variantní řešení jejich vymezení byly součástí přípravy a posuzování návrhu v rámci SEA; aktuální vymezení odráží výsledky tohoto procesu optimalizace lokalit. Konkrétní posouzení dopadů záměrů na hluk, stroboskopický efekt, bezpečnost provozu, zemědělský půdní fond a zdraví

Poř. č.	Připomínkové místo	Číslo jednací	Článek	AO	Připomínka	Vyhodnocení
					○ **Dopady na obyvatele** ○ hluk a jeho dlouhodobý vliv ○ blikání stínů (stroboskopický efekt) ○ změna charakteru bydlení ○ pokles hodnoty nemovitosti ○ není dostatečně vysvětleno, jak byla stanovena vzdálenost od obytné zástavby ○ **Technická a bezpečnostní rizika** ○ odlet ledu z rotorů v zimě ○ zásah bleskem ○ požáry zařízeni (obtížně zvládnutelné zásahy) ○ pád částí konstrukce ○ únik provozních kapalin ○ šířeni požáru do krajiny ○ kontaminace půdy a vody Není jasné, kdo nese **odpovědnost za škody na zdraví a majetku**. ○ **Kumulace vlivů** ○ sčítáni hluku, zásahů do krajiny a vizuální zátěže ○ dopady více elektráren nejsou vyhodnoceny společně ○ výsledný dopad na životní prostředí i lidi může být výrazně vyšší ○ **Rozpor se zákony ČR a EU** ○ správní řád (zákon č. 500/2004 Sb.) ○ ochrana přírody (zákon č. 114/1992 Sb.) ○ EIA (zákon č. 100/2001 Sb.) ○ ochrana půdy (zákon č. 334/1992 Sb.) ○ stavební zákon (zákon č. 283/2021 Sb.) ○ nesplněni podmínek směrnice EU RED III (nevhodně zvolená lokalita, nevyřešené dopady) ○ návrh může zasahovat do práva na příznivé životní prostředí a ochranu zdraví podle Listiny základních lidských práv a svobod (či. 31, či. 35, či. 11) ○ porušeni principu předběžné opatrnosti (ČI. 191 SFEU), návrh je předkládán bez dostatečných podkladů a při existenci důvodných pochybností o jeho dopadech Navržená oblast **má zásadní střety s přírodou, krajinou, vodou i životem obyvatel**. Tyto problémy nejsou odstraněny, pouze částečně zmirňovány. Návrh nemá dostatečné podklady, neřeší varianty a nehodnotí kumulativní dopady, proto **požaduji vyloučení akcelerační oblasti z návrhu.**	obyvatel proběhne v navazujících řízeních při umísťování a povolování jednotlivých záměrů dle stavebního zákona bez povinnosti EIA, kde budou zákonné limity a ochranné podmínky závazně uplatněny. Námitky o rozporu návrhu s právními předpisy ČR a EU, včetně zákona č. 100/2001 Sb. a směrnice RED III, neprokázaly skutečné porušení těchto předpisů v procesu pořizování Z2 URP. V rámci pořizování a zpracovávání návrhu Změny č. 2 ÚRP bylo postupováno dle ustanovení správního řádu, stavebního zákona a ZOZE a schváleného zadání vládou ČR. Vymezení akceleračních oblastí bylo projednáno s obcemi a veřejností v rámci veřejného projednání v souladu s § 96 stavebního zákona. Tím byly zákonné nároky samospráv na zapojení do procesu plně respektovány. Všechny obce a veřejnost měly možnost uplatnit své připomínky od 14. 4. 2026 až do 1. 6. 2026 k návrhu Změny č. 2 ÚRP. V rámci pořizování a zpracovávání návrhu Změny č. 2 ÚRP bylo postupováno dle ustanovení správního řádu, stavebního zákona a ZOZE a schváleného zadání vládou ČR. Vymezení akceleračních oblastí bylo projednáno s obcemi a veřejností v rámci veřejného projednání v souladu s § 96 stavebního zákona. Tím byly zákonné nároky samospráv na zapojení do procesu plně respektovány. Všechny obce a veřejnost měly možnost uplatnit své připomínky od 14. 4. 2026 až do 1. 6. 2026 k návrhu Změny č. 2 ÚRP. § 68 správního řádu se podle § 174 odst. 1 správního řádu použije pro opatření obecné povahy přiměřeně. Soulad s požadavky stavebního zákona je popsán v odůvodnění Změny č. 2 ÚRP v kapitole II.1.b Vyhodnocení souladu s cíli a úkoly územního plánování a s požadavky stavebního zákona. Vymezení AO nemá vliv na vlastnická práva. Při vymezení AO nelze předjímat škody z výstavby a provozu konkrétních záměrů. Odpovědnost za škody má provozovatel větrné elektrárny, který odpovídá za její technický stav a bezpečnost provozu, a to podle občanského zákoníku (zákon č. 89/2012 Sb.). Větrné i fotovoltaické elektrárny jsou běžnou technologií s odhadnutelnými dopady na okolí. Za účelem stanovení možných dopadů akceleračních oblastí bylo provedeno biologické posouzení, posouzení vlivů na udržitelný rozvoj, a za účelem zabránění negativním dopadům nebo jejich zmírnění byla navržena celá řada podmínek v územním opatření, což je v souladu s principem předběžné opatrnosti, který mimo jiné vychází z čl. 191 Smlouvy o fungování Evropské unie (SFEU). Kumulativní posouzení vlivů na životní prostředí a veřejné zdraví bylo v rámci SEA provedeno pro každou AO (viz karty AO v příloze č. 2 SEA) i pro Změnu č. 2

Poř. č.	Připomínkové místo	Číslo jednací	Článek	AO	Připomínka	Vyhodnocení
						ÚRP jako celek. V rámci ÚO pro všechny AOV byla stanovena podmínka vypracování hlukové studie, do níž budou zahrnuty všechny existující zdroje (např. formou podkladů z měření hluku). Kumulativní vlivy na jiné složky životního prostředí, např. na krajinný ráz, je možno stanovit tam, kde existují prostorově a výškově obdobné stavby a záměry, jako jsou VTE, jinak postrádá hodnocení kumulace smysl. Elektrárny jsou vybaveny detektory námrazy a vibrací, které zastaví provoz. Kromě speciálních nátěrů omezujících vznik námrazy se v případě stavby ve vyšších nadmořských výškách využívá vyhřívání listů rotorů (elektrické či horkovzdušné). Předejdou tak nejen poškození elektrárny, ale také odletování uvolněné námrazy do okolí. V každém případě jde o technický aspekt, který má být zohledněn při povolování konkrétních projektů. V rámci souvisejících územních opatření jsou stanoveny podmínky, které zajišťují ochranu protierozních opatření, funkčních melioračních zařízení, vodních toků a rovněž omezující možné terénní úpravy. Vzhledem k charakteru a rozsahu potenciálních záměrů se při naplnění podmínek nepředpokládá narušení vodního režimu v rámci akceleračních oblastí. Zákon č. 334/1992 Sb., o ochraně zemědělského půdního fondu (ZPF), se na záměry v AO vztahuje v plném rozsahu; orgán ochrany ZPF je v řízení o povolení záměru dotčeným orgánem. Vymezení AO v územním rozvojovém plánu (ÚRP) tento souhlas v žádném případě nenahrazuje. Riziko zhutnění půdy stavební technikou je eliminovatelné správnou organizací staveniště. Součástí územního opatření je rovněž podmínka, která zakazuje poškozování stávajících protierozních opatření. Dále nesmí být narušena funkce stávajících funkčních meliorací, nesmí vznikat neobhospodařovatelné zbytkové zemědělské pozemky a zemědělské pozemky bez přístupu k veřejně přístupné pozemní komunikaci. Na základě vypořádání stanovisek a připomínek byla stanovena podmínka na maximální celkovou plochu pro odnětí ZPF v AO pro záměry OZE. Do ÚO u všech AO pro VTE je zapracována podmínka zpracování hlukové studie a minimalizace shadow flicker efektu (u stroboskopického efektu je minimalizace zajištěna používanými materiály na lopatky VTE). Co se týká infrazvuku, je přítomen všude v prostředí, aniž by se projevoval jeho negativní vliv. U přírůstku infrazvuku z VTE nebyl dosud prokázán významný negativní vliv na veřejné zdraví, studie dále probíhají. Moderními měřicími metodami je již možno infrazvuk měřit, avšak v české legislativě nemá stanoven hlukový limit. Hygienický limit infrazvuku v komunálním prostředí sice není stanoven, ale existuje

Poř. č.	Připomínkové místo	Číslo jednací	Článek	AO	Připomínka	Vyhodnocení
						doporučená hodnota v ČSN ISO 7196 LG=90 dB nebo hladiny prahu slyšení pro jednotlivá frekvenční pásma v ČSN ISO 226. Kumulace hluku z více VTE bude vždy vyhodnocena hlukovou studií a následně ověřena měřením. Kumulace hluku z jiných než stacionárních zdrojů (silnice, železnice, letecká doprava, ...) se nedělá, tyto zdroje mají odlišné limity, proto nejsou kumulativně posuzovány (lze je v hlukové studii pro informaci sečíst). Světelné zatížení je minimalizováno vhodným umístěním a typem signálního světla na VTE tak, aby nebylo zatěžováno jeho okolí. U FVE je světelné zatížení řešeno podmínkami v územním opatřením, kde je stanoveno, že zde nebude trvalé osvětlení u záměrů OZE. Stroboskopický/shadow flicker efekt je eliminován nastavením automatického vypínání VTE v době, kdy by mohl střídající se stín lopatek VTE opakovaně dopadat na obytnou zástavbu - to je ošetřeno v územním opatření pro všechny AO pro VTE. Pro nízkofrekvenční zvuk a infrazvuk z VTE studie nenašly konzistentní důkazy spojující tyto frekvence s významným obtěžováním nebo přímými zdravotními účinky nad rámec normálních hladin zvuku. Projevuje se spíše nocebo efekt (problémy způsobuje očekávání hlukových vlivů, nikoliv vlivy samotné).
802.	Pavel Houda	MMR-33116-2026-81	99czj, 99czk	AOV56, AOV57	**<u>Připomínka k návrhu Změny č. 2 Územního rozvojového plánu ČR (ÚRP ČR)</u>** Podávám připomínku k návrhu vymezení akceleračních oblasti pro větrné elektrárny (VTE) v území: **AOV 56 Vrabčiny a AOV 57 Bílá skála, Plzeňský kraj**. Na základě níže uvedených důvodů **nesouhlasím** s tímto návrhem změny č. 2 ÚRP ČR, který se týká vymezení akceleračních oblasti pro výrobu energie z obnovitelných zdrojů. Uvádím základní **důvody**: ○ **Nedostatky návrhu** ○ návrh není dostatečně odůvodněn a **chybí konkrétní podklady** (zákon č. 500/2004 Sb.) ○ nebyly dostatečně posouzeny **dopady na životní prostředí** (zákon č. 100/2001 Sb.) ○ hrozí **narušení krajiny a přírody** (zákon č. 114/1992 Sb.) ○ návrh **nerespektuje ochranu hodnot území a kvalitu bydlení** (zákon č. 283/2021 Sb.) ○ nebyly posouzeny jiné **varianty řešení, zejména využiti brownfieldů** (opuštěných a již narušených ploch) a návrh tak neodůvodněně zasahuje do volné krajiny ○ vychází **pouze z expertních odhadů** (počet věží, výkon, rozmístěni) ○ návrh **řeší problémy až dodatečně**, místo aby jim předešel ○ nejsou dostatečně vyhodnoceny **kumulativní dopady více záměrů v území** ○ **Příroda a krajina** ○ výskyt chráněných druhů (ptáci, netopýři) a zásah do migračních tras ○ narušeni prvků ÚSES (biokoridory) ○ zásadní změna krajiny a její industrializace ○ dominantní stavby (až cca 250 m vysoké) viditelné na velké vzdálenosti ○ chybí posouzení nočního osvětlení ○ nedostatečně řešen kumulativní vliv vice větrných elektráren ○ **Voda a klima** ○ narušeni vsakováni vody do půdy a změna odtokových poměrů ○ zhoršeni schopnosti krajiny zadržovat vodu a riziko vysychání krajiny ○ nedostatečné odstupy od vodních toků	***Akceptováno částečně.*** *Akcelerační oblast AOV56 – Vrabčiny byla redukována.* *Akcelerační oblast AOV57 – Bílá Skála je vymezena v souladu se zákonem č. 249/2025 Sb. (ZOZE) a nařízením vlády č. 507/2025 Sb.* Akcelerační oblasti AOV56 – Vrabčiny a AOV57 – Bílá Skála jsou vymezeny v souladu s podmínkami zákona č. 249/2025 Sb. a nařízení vlády č. 507/2025 Sb.; vlivy jejich vymezení na krajinný ráz, biodiverzitu, prvky ÚSES, chráněné druhy, vodní režim a zemědělský půdní fond byly posouzeny v rámci vyhodnocení vlivů návrhu Změny č. 2 ÚRP na udržitelný rozvoj území (SEA/VVURÚ) a posouzení neidentifikovalo závažné negativní vlivy bránící vymezení oblastí. Pro každou z akceleračních oblastí bylo provedeno biologické posouzení podle § 11 ZOZE, jehož výsledky jsou promítnuty do podmínek příslušných územních opatření zajišťujících ochranu biotopů a populací chráněných druhů, včetně ptáků a netopýrů. Akcelerační oblast AOV56 - Vrabčiny byla v průběhu přípravy návrhu plošně zmenšena s cílem minimalizovat střety s přírodními a krajinnými hodnotami; kumulativní vlivy obou akceleračních oblastí v dané části území byly výslovně vyhodnoceny v rámci SEA/VVURÚ. Záměry větrných elektráren v akceleračních oblastech budou povoleny v navazujících řízeních dle stavebního zákona, přičemž jsou osvobozeny od posouzení vlivů na životní

Poř. č.	Připomínkové místo	Číslo jednací	Článek	AO	Připomínka	Vyhodnocení
					○ chybí posouzení vlivu na mikroklima ○ **Zemědělská půda** ○ zábor a znehodnoceni kvalitní půdy ○ možné zásahy do půd I. a ||. třídy ochrany (nejcennější půdy) ○ zhutněni půdy a zvýšení eroze a rozdělení (fragmentace) pozemků ○ nejasný stav a poškozeni meliorací ○ **Dopady na obyvatele** ○ hluk a jeho dlouhodobý vliv ○ blikání stínů (stroboskopický efekt) ○ změna charakteru bydlení ○ pokles hodnoty nemovitosti ○ není dostatečně vysvětleno, jak byla stanovena vzdálenost od obytné zástavby ○ **Technická a bezpečnostní rizika** ○ odlet ledu z rotorů v zimě ○ zásah bleskem ○ požáry zařízeni (obtížně zvládnutelné zásahy) ○ pád částí konstrukce ○ únik provozních kapalin ○ šířeni požáru do krajiny ○ kontaminace půdy a vody Není jasné, kdo nese **odpovědnost za škody na zdraví a majetku**. ○ **Kumulace vlivů** ○ sčítáni hluku, zásahů do krajiny a vizuální zátěže ○ dopady více elektráren nejsou vyhodnoceny společně ○ výsledný dopad na životní prostředí i lidi může být výrazně vyšší ○ **Rozpor se zákony ČR a EU** ○ správní řád (zákon č. 500/2004 Sb.) ○ ochrana přírody (zákon č. 114/1992 Sb.) ○ EIA (zákon č. 100/2001 Sb.) ○ ochrana půdy (zákon č. 334/1992 Sb.) ○ stavební zákon (zákon č. 283/2021 Sb.) ○ nesplněni podmínek směrnice EU RED lll (nevhodně zvolená lokalita, nevyřešené dopady) ○ návrh může zasahovat do práva na příznivé životní prostředí a ochranu zdraví podle Listiny základních lidských práv a svobod (či. 31, či. 35, či. 11) ○ porušeni principu předběžné opatrnosti (ČI. 191 SFEU), návrh je předkládán bez dostatečných podkladů a při existenci důvodných pochybností o jeho dopadech Navržená oblast **má zásadní střety s přírodou, krajinou, vodou i životem obyvatel**. Tyto problémy nejsou odstraněny, pouze částečně zmirňovány. Návrh nemá dostatečné podklady, neřeší varianty a nehodnotí kumulativní dopady, proto **požaduji vyloučení akcelerační oblasti z návrhu.**	prostředí dle § 28 zákona č. 249/2025 Sb.; v těchto řízeních budou podrobně posouzeny veškeré dopady záměrů, včetně hlukové zátěže, stroboskopického efektu, bezpečnostních rizik a dopadů na zemědělský půdní fond a vodní hospodářství. Námitky o rozporu návrhu s právními předpisy ČR a EU, včetně zákona č. 100/2001 Sb. a směrnice RED III, neprokázaly skutečné porušení těchto předpisů v procesu pořizování Z2 URP. V rámci pořizování a zpracovávání návrhu Změny č. 2 ÚRP bylo postupováno dle ustanovení správního řádu, stavebního zákona a ZOZE a schváleného zadání vládou ČR. Vymezení akceleračních oblastí bylo projednáno s obcemi a veřejností v rámci veřejného projednání v souladu s § 96 stavebního zákona. Tím byly zákonné nároky samospráv na zapojení do procesu plně respektovány. Všechny obce a veřejnost měly možnost uplatnit své připomínky od 14. 4. 2026 až do 1. 6. 2026 k návrhu Změny č. 2 ÚRP. V rámci pořizování a zpracovávání návrhu Změny č. 2 ÚRP bylo postupováno dle ustanovení správního řádu, stavebního zákona a ZOZE a schváleného zadání vládou ČR. Vymezení akceleračních oblastí bylo projednáno s obcemi a veřejností v rámci veřejného projednání v souladu s § 96 stavebního zákona. Tím byly zákonné nároky samospráv na zapojení do procesu plně respektovány. Všechny obce a veřejnost měly možnost uplatnit své připomínky od 14. 4. 2026 až do 1. 6. 2026 k návrhu Změny č. 2 ÚRP. § 68 správního řádu se podle § 174 odst. 1 správního řádu použije pro opatření obecné povahy přiměřeně. Soulad s požadavky stavebního zákona je popsán v odůvodnění Změny č. 2 ÚRP v kapitole II.1.b Vyhodnocení souladu s cíli a úkoly územního plánování a s požadavky stavebního zákona. Vymezení AO nemá vliv na vlastnická práva. Při vymezení AO nelze předjímat škody z výstavby a provozu konkrétních záměrů. Odpovědnost za škody má provozovatel větrné elektrárny, který odpovídá za její technický stav a bezpečnost provozu, a to podle občanského zákoníku (zákon č. 89/2012 Sb.). Větrné i fotovoltaické elektrárny jsou běžnou technologií s odhadnutelnými dopady na okolí. Za účelem stanovení možných dopadů akceleračních oblastí bylo provedeno biologické posouzení, posouzení vlivů na udržitelný rozvoj, a za účelem zabránění negativním dopadům nebo jejich zmírnění byla navržena celá řada podmínek v územním opatření, což je v souladu s principem předběžné opatrnosti, který mimo jiné vychází z čl. 191 Smlouvy o fungování Evropské unie (SFEU). Kumulativní posouzení vlivů na životní prostředí a veřejné zdraví bylo v rámci SEA provedeno pro každou AO (viz karty AO v příloze č. 2 SEA) i pro Změnu č. 2

Poř. č.	Připomínkové místo	Číslo jednací	Článek	AO	Připomínka	Vyhodnocení
						ÚRP jako celek. V rámci ÚO pro všechny AOV byla stanovena podmínka vypracování hlukové studie, do níž budou zahrnuty všechny existující zdroje (např. formou podkladů z měření hluku). Kumulativní vlivy na jiné složky životního prostředí, např. na krajinný ráz, je možno stanovit tam, kde existují prostorově a výškově obdobné stavby a záměry, jako jsou VTE, jinak postrádá hodnocení kumulace smysl. Elektrárny jsou vybaveny detektory námrazy a vibrací, které zastaví provoz. Kromě speciálních nátěrů omezujících vznik námrazy se v případě stavby ve vyšších nadmořských výškách využívá vyhřívání listů rotorů (elektrické či horkovzdušné). Předejdou tak nejen poškození elektrárny, ale také odletování uvolněné námrazy do okolí. V každém případě jde o technický aspekt, který má být zohledněn při povolování konkrétních projektů. V rámci souvisejících územních opatření jsou stanoveny podmínky, které zajišťují ochranu protierozních opatření, funkčních melioračních zařízení, vodních toků a rovněž omezující možné terénní úpravy. Vzhledem k charakteru a rozsahu potenciálních záměrů se při naplnění podmínek nepředpokládá narušení vodního režimu v rámci akceleračních oblastí. Zákon č. 334/1992 Sb., o ochraně zemědělského půdního fondu (ZPF), se na záměry v AO vztahuje v plném rozsahu; orgán ochrany ZPF je v řízení o povolení záměru dotčeným orgánem. Vymezení AO v územním rozvojovém plánu (ÚRP) tento souhlas v žádném případě nenahrazuje. Riziko zhutnění půdy stavební technikou je eliminovatelné správnou organizací staveniště. Součástí územního opatření je rovněž podmínka, která zakazuje poškozování stávajících protierozních opatření. Dále nesmí být narušena funkce stávajících funkčních meliorací, nesmí vznikat neobhospodařovatelné zbytkové zemědělské pozemky a zemědělské pozemky bez přístupu k veřejně přístupné pozemní komunikaci. Na základě vypořádání stanovisek a připomínek byla stanovena podmínka na maximální celkovou plochu pro odnětí ZPF v AO pro záměry OZE. Do ÚO u všech AO pro VTE je zapracována podmínka zpracování hlukové studie a minimalizace shadow flicker efektu (u stroboskopického efektu je minimalizace zajištěna používanými materiály na lopatky VTE). Co se týká infrazvuku, je přítomen všude v prostředí, aniž by se projevoval jeho negativní vliv. U přírůstku infrazvuku z VTE nebyl dosud prokázán významný negativní vliv na veřejné zdraví, studie dále probíhají. Moderními měřicími metodami je již možno infrazvuk měřit, avšak v české legislativě nemá stanoven hlukový limit. Hygienický limit infrazvuku v komunálním prostředí sice není stanoven, ale existuje

Poř. č.	Připomínkové místo	Číslo jednací	Článek	AO	Připomínka	Vyhodnocení
						doporučená hodnota v ČSN ISO 7196 LG=90 dB nebo hladiny prahu slyšení pro jednotlivá frekvenční pásma v ČSN ISO 226. Kumulace hluku z více VTE bude vždy vyhodnocena hlukovou studií a následně ověřena měřením. Kumulace hluku z jiných než stacionárních zdrojů (silnice, železnice, letecká doprava, ...) se nedělá, tyto zdroje mají odlišné limity, proto nejsou kumulativně posuzovány (lze je v hlukové studii pro informaci sečíst). Světelné zatížení je minimalizováno vhodným umístěním a typem signálního světla na VTE tak, aby nebylo zatěžováno jeho okolí. U FVE je světelné zatížení řešeno podmínkami v územním opatřením, kde je stanoveno, že zde nebude trvalé osvětlení u záměrů OZE. Stroboskopický/shadow flicker efekt je eliminován nastavením automatického vypínání VTE v době, kdy by mohl střídající se stín lopatek VTE opakovaně dopadat na obytnou zástavbu - to je ošetřeno v územním opatření pro všechny AO pro VTE. Pro nízkofrekvenční zvuk a infrazvuk z VTE studie nenašly konzistentní důkazy spojující tyto frekvence s významným obtěžováním nebo přímými zdravotními účinky nad rámec normálních hladin zvuku. Projevuje se spíše nocebo efekt (problémy způsobuje očekávání hlukových vlivů, nikoliv vlivy samotné).

Poř. č.	Připomínkové místo	Číslo jednací	Článek	AO	Připomínka	Vyhodnocení
803.	Petra Vlková	MMR-33119-2026-81	99ce	AOV20	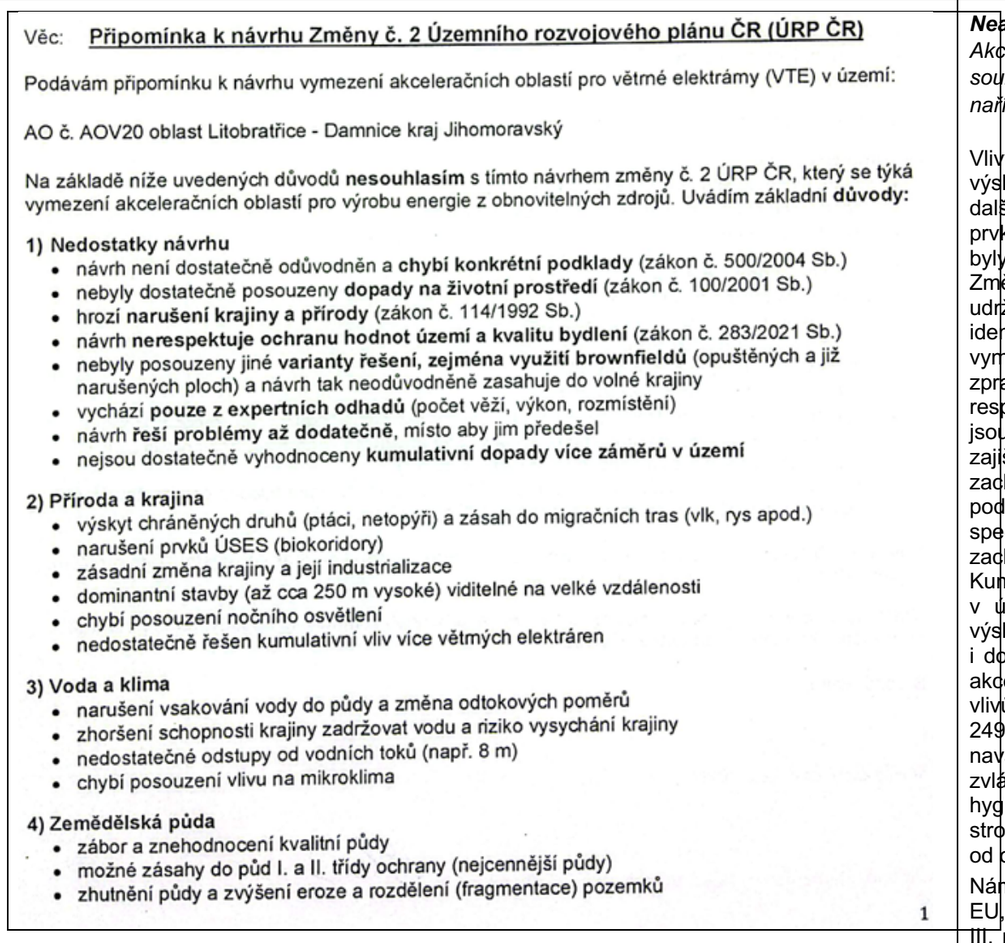	***Neakceptováno.*** *Akcelerační oblast AOV20 Damnice je vymezena v souladu s podmínkami zákona č. 249/2025 Sb. a nařízení vlády č. 507/2025 Sb.* Vlivy jejího vymezení na krajinný ráz, biodiverzitu, výskyt chráněných druhů živočichů (ptáků, netopýrů a dalších volně žijících živočichů včetně velkých šelem), prvky ÚSES, vodní režim a zemědělský půdní fond byly posouzeny v rámci vyhodnocení vlivů návrhu Změny č. 2 ÚRP na životní prostředí (SEA) a na udržitelný rozvoj území (VVURÚ); nebyly identifikovány závažné negativní vlivy bránící vymezení oblasti. Pro akcelerační oblast AOV20 bylo zpracováno biologické posouzení podle § 11 odst. 3, resp. 4 zákona č. 249/2025 Sb. (ZOZE), jehož závěry jsou promítnuty do podmínek územního opatření zajišťujících ochranu biotopů chráněných druhů, zachování migračních koridorů a prvků ÚSES; podmínky územního opatření rovněž zohledňují specifika vodní sítě v lokalitě, včetně požadavků na zachování dostatečných odstupů od vodních toků. Kumulativní vlivy souběžného vymezení více záměrů v území byly vyhodnoceny v rámci SEA a jejich výsledky se promítly do podmínek územního opatření i do vymezení plochy oblasti. Záměry umísťované v akcelerační oblasti jsou osvobozeny od posouzení vlivů na životní prostředí (EIA) podle § 28 zákona č. 249/2025 Sb.; konkrétní záměry budou povoleny v navazujících řízeních dle stavebního zákona a zvláštních předpisů, v nichž budou uplatněny zákonné hygienické limity pro hluk, podmínky pro eliminaci stroboskopického efektu a bezpečnostní vzdálenosti od obytné zástavby. Námitky o rozporu návrhu s právními předpisy ČR a EU, včetně zákona č. 100/2001 Sb. a směrnice RED III, neprokázaly skutečné porušení těchto předpisů v procesu pořizování Z2 URP. V rámci pořizování a zpracovávání návrhu Změny č. 2 ÚRP bylo postupováno dle ustanovení správního řádu, stavebního zákona a ZOZE a schváleného zadání vládou ČR. Vymezení akceleračních oblastí bylo projednáno s obcemi a veřejností v rámci veřejného projednání v souladu s § 96 stavebního zákona. Tím byly zákonné nároky samospráv na zapojení do procesu plně respektovány. Všechny obce a veřejnost měly možnost uplatnit své připomínky od 14. 4. 2026 až do 1. 6. 2026 k návrhu Změny č. 2 ÚRP. Návrh Změny č. 2 ÚRP byl připraven v souladu s právními předpisy (včetně zákona č. 100/2001 Sb., o posuzování vlivů na životní prostředí a směrnice EIA (směrnice 2011/92/EU)). VVURÚ je přílohou odůvodnění Změny č. 2 ÚRP. Osvobození záměrů pro využití OZE v akcelerační oblasti od provedení posuzování vlivů záměru na

Poř. č.	Připomínkové místo	Číslo jednací	Článek	AO	Připomínka	Vyhodnocení
					• nejasný stav a poškození meliorací **5) Dopady na obyvatele** • hluk a jeho dlouhodobý vliv • blikání stínů (stroboskopický efekt) • změna charakteru bydlení • pokles hodnoty nemovitostí • není dostatečně vysvětleno, jak byla stanovena vzdálenost od obytné zástavby **6) Technická a bezpečnostní rizika** • odlet ledu z rotorů v zimě • zásah bleskem • požáry zařízení (obtížně zvládnutelné zásahy) • pád částí konstrukce • únik provozních kapalin • šíření požáru do krajiny • kontaminace půdy a vody Není jasné, kdo nese **odpovědnost za škody na zdraví a majetku**. **7) Kumulace vlivů** • sčítání hluku, zásahů do krajiny a vizuální zátěže • dopady více elektráren nejsou vyhodnoceny společně • výsledný dopad na životní prostředí i lidi může být výrazně vyšší **8) Rozpor se zákony ČR a EU** • správní řád (zákon č. 500/2004 Sb.) • ochrana přírody (zákon č. 114/1992 Sb.) • EIA (zákon č. 100/2001 Sb.) • ochrana půdy (zákon č. 334/1992 Sb.) • stavební zákon (zákon č. 283/2021 Sb.) • nesplnění podmínek směrnice EU RED III (nevhodně zvolená lokalita, nevyřešené dopady) • návrh může zasahovat do práva na příznivé životní prostředí a ochranu zdraví podle Listiny základních lidských práv a svobod (čl. 31, čl. 35, čl. 11) • porušení principu předběžné opatrnosti (čl. 191 SFEU), návrh je předkládán bez dostatečných podkladů a při existenci důvodných pochybností o jeho dopadech Navržená oblast **má zásadní střety s přírodou, krajinou, vodou i životem obyvatel.** Tyto problémy nejsou odstraněny, pouze částečně zmírňovány. Návrh nemá dostatečné podklady, neřeší varianty a nehodnotí kumulativní dopady, proto **požaduji vyloučení akcelerační oblasti z návrhu.**	životní prostředí (tzv. EIA) vyplývá z ustanovení čl. 16a odst. 3 směrnice RED III. Toto pravidlo bylo transponováno do § 28 ZOZE. Osvobození se netýká případů podle § 28 odst. 1 písm. a) a b) ZOZE, tj. případů, kdy je záměr předmětem přeshraničního posuzování vlivů, a případů, kdy je vysoce pravděpodobné, že záměr povede k významným nepříznivým vlivům na životní prostředí nebo veřejné zdraví, které nebyly zjištěny při pořizování územního opatření a které nelze vyloučit dodatečnými podmínkami a zmírňujícími opatřeními. Návrh Změny č. 2 ÚRP byl připraven v souladu s právními předpisy (včetně zákona č. 114/1992 Sb., o ochraně přírody a krajiny). Soulad s požadavky stavebního zákona je popsán v odůvodnění Změny č. 2 ÚRP v kapitole II.1.b Vyhodnocení souladu s cíli a úkoly územního plánování a s požadavky stavebního zákona. Zadání Změny č. 2 ÚRP schválené vládou ČR nepožadovalo variantní řešení. Proběhlo hodnocení nulové varianty (platné znění ÚRP) vůči navrhované variantě (Změna č. 2 ÚRP). roblematika ochrany ptáků byla řešena během vymezování akceleračních oblastí takto: 1) Podle § 4 zákona č. 249/2025 Sb. (ZOZE) nelze akcelerační oblast vymezit na území evropsky ptačí oblasti. 2) V rámci zpracování návrhu Změny č. 2 ÚRP byly využity mapy citlivosti ptáků vůči výstavbě VTE zpracované podle metodiky BirdLife International Českou společností ornitologickou (https://www.birdlife.cz/mapa-citlivosti-ptaku-vuci-vystavbe-vetrnych-elektraren-v-cesku-novy-nastroj-pro-udrzitelne-planovani/). Na základě map citlivosti nebyla do akceleračních oblastí zařazena území s extrémním a vysokým rizikem střetů ptáků s VTE. 2) Dále bylo pro jednotlivé akcelerační oblasti zpracováno biologické posouzení podle § 11 odst. 3, respektive 4 zákona č. 249/2025 Sb. (ZOZE). Výsledky posouzení byly respektovány při vymezení akceleračních oblastí a na jejich základě byly stanoveny podmínky a zmírňující opatření implementovaná do územních opatření. Jedná se o podmínky pro ochranu významných biotopů, eliminaci negativních vlivů během hnízdního období, monitoring mortality ptáků, využití detekčních systémů, selektivních odstávek a dalších technických opatření ke snižování kolizního rizika ptáků a VTE. 3) Následně proběhlo vyhodnocení vlivu návrhu Změny č. 2 ÚRP na udržitelný rozvoj území, jehož součástí je vyhodnocení vlivu na životní prostředí (SEA) a vyhodnocení vlivů na lokality soustavy Natura 2000. Nebyly identifikovány významné negativní vlivy

Poř. č.	Připomínkové místo	Číslo jednací	Článek	AO	Připomínka	Vyhodnocení
						na populace ptáků, které by bránily vymezení akcelerační oblasti. 4) Na základě stanovisek dotčených orgánů a připomínek veřejnosti bude do územního opatření doplněna podmínka vymezující biologický dozor ve fázi přípravy a realizace VTE, jehož účelem bude eliminovat nebo významně snížit negativní vlivy na zvláště chráněné druhy ptáků. Akcelerační oblasti jsou vymezeny mimo nadregionální a regionální biocentra. Prvkům lokálního ÚSES a všem biokoridorům nebylo možné se při vymezování akceleračních oblastí zcela vyhnout, proto je ve všech souvisejících územních opatřeních stanovena podmínka, která vylučuje zásah do ploch a koridorů lokálního ÚSES, nadregionálních a regionálních biokoridorů, vyjma nezbytného křížení liniové dopravní a technické infrastruktury s biokoridory. Akcelerační oblasti nezahrnují území specifikovaná v § 4 odst. 1 ZOZE a v nařízení vlády č. 507/2025 Sb. Nebylo však možné se vyhnout návrhu akceleračních oblastí v „běžné krajině“, podobně jako se nelze vyhnout např. vymezování koridorů pro dopravní stavby či produktovody. V běžné volné krajině je míra antropogenního ovlivnění člověkem značná (např. zemědělskou velkovýrobou, silnicemi, železnicemi). Záměry pro využití OZE, pro něž jsou akcelerační oblasti vymezovány, tedy nelze vnímat jako cizorodý industriální prvek v krajině. Akcelerační oblasti pro FVE byly vymezeny na místech jako území narušená povrchovou těžbou, kde ještě nebyla zahájena rekultivace, brownfieldy, někdejší umělé a zastavěné plochy pro dopravní infrastrukturu – nevyužívaná letiště bývalých vojenských újezdů a jejich blízké okolí), znehodnocená půda, kterou nelze využívat pro zemědělství (půda s vysokým erozním ohrožením), tedy zpravidla na územích již významně člověkem transformovaných. Akcelerační oblasti pro VTE nebylo možné soustředit jen do brownfieldů apod. již proto, že tolik a tak rozsáhlých území, v nichž by zároveň nebyla výstavba VTE v konfliktu s jinými veřejnými zájmy (např. druhová ochrana, obrana a bezpečnost státu) není v ČR k dispozici. Kumulativní a synergické vlivy na biodiverzitu byly posuzovány v rámci vyhodnocení vlivů návrhu Změny č. 2 ÚRP na životní prostředí (SEA). Výsledky tohoto posouzení byly promítnuty do vymezení akceleračních oblastí i do podmínek jednotlivých územních opatření. Významné negativní vlivy, které by nebylo možné eliminovat nebo kompenzovat, nebyly identifikovány. V rámci souvisejících územních opatření jsou stanoveny podmínky, které zajišťují ochranu protierozních opatření, funkčních melioračních zařízení, vodních toků a ploch a rovněž omezující možné terénní úpravy. Vzhledem k charakteru a

Poř. č.	Připomínkové místo	Číslo jednací	Článek	AO	Připomínka	Vyhodnocení
						rozsahu potenciálních záměrů se při naplnění podmínek nepředpokládá realizace zpevněných ploch v takovém rozsahu, který by mohl významně ovlivnit vodní režim v rámci akceleračních oblastí. Významné ovlivnění mikroklimatu u FVE ani VTE se nepředpokládá. V lokalitách, které indikovala biologická posouzení, je navíc v souvisejících územních opatřeních stanovena podmínka, která ukládá přednostní využívání propustných materiálů schopných vsakování pro všechny obslužné komunikace a v případech, kdy je nezbytné použití nepropustných povrchů, musí být tyto plochy povinně doplněny funkčním systémem vsakování nebo retence srážkových vod. Akcelerační oblasti pro FVE byly vymezeny na místech jako území narušená povrchovou těžbou, kde ještě nebyla zahájena rekultivace, brownfieldy, někdejší umělé a zastavěné plochy pro dopravní infrastrukturu – nevyužívaná letiště bývalých vojenských újezdů a jejich blízké okolí), znehodnocená půda, kterou nelze využívat pro zemědělství (půda s vysokým erozním ohrožením), tedy zpravidla na územích již významně člověkem transformovaných. Akcelerační oblasti pro VTE nebylo možné soustředit jen do brownfieldů apod. již proto, že tolik a tak rozsáhlých území, v nichž by zároveň nebyla výstavba VTE v konfliktu s jinými veřejnými zájmy (např. druhová ochrana, obrana a bezpečnost státu) není v ČR k dispozici. Přednostní vymezování akceleračních oblastí na brownfieldech dle směrnice RED III tedy bylo naplněno, přestože akcelerační oblasti pokrývají i zemědělskou krajinu. Při vymezování AO v návrhu Změny č. 2 ÚRP byly zohledněny požadavky nařízení vlády č. 507/2025 Sb. V návrhu Změny č. 2 ÚRP pro veřejné projednání byl vyhodnocen potenciální celkový zábor na I. a II. třídě ochrany ZPF v rozsahu 95,3 ha, což představuje 0,2 % z navrhované rozlohy AO. Územní opatření stanoví podmínky, které vyžadují zachování funkčnosti stávajících meliorací, zakazují poškozování protierozních opatření a vylučují vznik pozemků bez přístupu či neobhospodařovatelných ploch; všechna tato opatření zajišťují ochranu zemědělského hospodaření v akceleračních oblastech. Na základě vypořádání stanovisek a připomínek byla stanovena podmínka v územních opatřeních na maximální celkovou plochu pro odnětí ZPF v AO pro záměry OZE. Při vymezování jednotlivých akceleračních oblastí pro větrné elektrárny byla dodržena minimální odstupová vzdálenost 500 metrů od obytné zástavby sídel. Tato hodnota, uvedená v odůvodnění Změny č. 2 ÚRP pro každou akcelerační oblast, představuje prvek ochrany kvality bydlení. Konkrétní záměry obnovitelných zdrojů energie musí následně v navazujícím řízení splnit veškeré zákonné hygienické a hlukové limity, a to bez

Poř. č.	Připomínkové místo	Číslo jednací	Článek	AO	Připomínka	Vyhodnocení
						ohledu na stanovenou minimální odstupovou vzdálenost. Podmínky v příslušných územních opatření ukládáji zpracování hlukové studie pro každý záměr v AO pro VTE. V případě, že by záměr nesplňoval zákonné limity stanovené nařízením vlády č. 272/2011 Sb., o ochraně zdraví před nepříznivými účinky hluku a vibrací, nemůže být povolen. Záležitosti týkající se hluku (případně infrazvuku) budou řešeny v rámci navazujícího řízení o povolení záměru dle stavebního zákona, neboť v aktuální fázi nelze předjímat konkrétní technické parametry či přesné umístění záměrů. Dopad na krajinný ráz byl předmětem posouzení návrhu Změny č. 2 ÚRP a byl hodnocen ve vyhodnocení vlivů na udržitelný rozvoj území. AO s významně negativními vlivy byly z návrhu vypuštěny. Zákon č. 258/2000 Sb., o ochraně veřejného zdraví, garantuje fyzickým osobám dodržení hygienických limitů ve vztahu k hluku a vibracím (§ 30 odst. 1). Konkrétní záměry obnovitelných zdrojů energie musí následně v navazujícím řízení splnit veškeré zákonné hygienické a hlukové limity. Dále jsou v platnosti cíle a úkoly územního plánování dle stavebního zákona, konkrétně § 38 odst. 3) nebo § 39 písm. g) stanovovat podmínky pro obnovu a rozvoj sídelní struktury, pro kvalitní bydlení a pro rozvoj rekreace a cestovního ruchu. Nebylo prokázáno, že by instalace VTE měla významný negativní vliv na cenu nemovitostí či provádění investic. Lokální dopady na cenu nemovitostí konkrétních záměrů nelze posuzovat na koncepční úrovni při vymezování AO v ÚRP. Dopady na cenu nemovitostí - např. viz: https://komoraoze.cz/wp-content/uploads/2025/06/vliv-vetrnych-elektraren_studie_final.pdf Elektrárny jsou vybaveny detektory námrazy a vibrací, které zastaví provoz. Eliminace vzniku námrazy na lopatkách větrných elektráren je v prvořadém zájmu provozovatele, protože snižuje výkon a může dojít k poškození zařízení. Kromě speciálních nátěrů omezujících vznik námrazy se v případě stavby ve vyšších nadmořských výškách využívá vyhřívání listů rotorů (elektrické či horkovzdušné). Předejdou tak nejen poškození elektrárny, ale také odletování uvolněné námrazy do okolí. V každém případě jde o technický aspekt, který má být zohledněn při povolování konkrétních projektů. Odpovědnost za škody má provozovatel větrné elektrárny, který odpovídá za její technický stav a bezpečnost provozu a to podle občanského zákoníku (zákon č. 89/2012 Sb.). Kritéria uvedená v čl. 15b směrnice RED III se týkají vymezování tzv. nezbytných oblastí, nikoliv vymezování akceleračních oblastí. Nezbytné oblasti

Poř. č.	Připomínkové místo	Číslo jednací	Článek	AO	Připomínka	Vyhodnocení
						byly vymezeny Změnou č. 9 Politiky územního rozvoje ČR, schválenou usnesením vlády č. 64/2025 ze dne 29. ledna 2025 a závaznou od 1. března 2025. Akcelerační oblasti byly v souladu s ustanovením čl. 15c odst. 1 věty prvé směrnice RED III a § 4 odst. 1 věty prvé ZOZE vymezeny jako podmnožina nezbytné oblasti vymezené pro stejný druh obnovitelného zdroje energie. Mimo nezbytné oblasti nebyly akcelerační oblasti vymezovány. Kumulativní posouzení vlivů na životní prostředí a veřejné zdraví bylo v rámci SEA provedeno pro každou AO (viz karty AO v příloze č. 2 SEA) i pro Změnu č. 2 ÚRP jako celek. V rámci ÚO pro všechny AOV byla stanovena podmínka vypracování hlukové studie, do níž budou zahrnuty všechny existující zdroje (např. formou podkladů z měření hluku). Kumulatvní vlivy na jiné složky životního prostředí, např. na krajinný ráz, je možno stanovit tam, kde existují prostorově a výškově obdobné stavby a záměry, jako jsou VTE, jinak postrádá hodnocení kumulace smysl.
804.	Martin Chaloupka	MMR-33122-2026-81	99czj, 99czk	AOV56, AOV57	**<u>Připomínka k návrhu Změny č. 2 Územního rozvojového plánu ČR (ÚRP ČR)</u>** Podávám připomínku k návrhu vymezení akceleračních oblasti pro větrné elektrárny (VTE) v území: **AOV 56 Vrabčiny a AOV 57 Bílá skála, Plzeňský kraj**. Na základě níže uvedených důvodů **nesouhlasím** s tímto návrhem změny č. 2 ÚRP ČR, který se týká vymezení akceleračních oblasti pro výrobu energie z obnovitelných zdrojů. Uvádím základní **důvody**: ○ **Nedostatky návrhu** ○ návrh není dostatečně odůvodněn a **chybí konkrétní podklady** (zákon č. 500/2004 Sb.) ○ nebyly dostatečně posouzeny **dopady na životní prostředí** (zákon č. 100/2001 Sb.) ○ hrozí **narušení krajiny a přírody** (zákon č. 114/1992 Sb.) ○ návrh **nerespektuje ochranu hodnot území a kvalitu bydlení** (zákon č. 283/2021 Sb.) ○ nebyly posouzeny jiné **varianty řešení, zejména využiti brownfieldů** (opuštěných a již narušených ploch) a návrh tak neodůvodněně zasahuje do volné krajiny ○ vychází **pouze z expertních odhadů** (počet věži, výkon, rozmístěni) ○ návrh **řeší problémy až dodatečně**, místo aby jim předešel ○ nejsou dostatečně vyhodnoceny **kumulativní dopady více záměrů v území** ○ **Příroda a krajina** ○ výskyt chráněných druhů (ptáci, netopýři) a zásah do migračních tras ○ narušeni prvků ÚSES (biokoridory) ○ zásadní změna krajiny a její industrializace ○ dominantní stavby (až cca 250 m vysoké) viditelné na velké vzdálenosti ○ chybí posouzení nočního osvětlení ○ nedostatečně řešen kumulativní vliv vice větrných elektráren ○ **Voda a klima** ○ narušeni vsakováni vody do půdy a změna odtokových poměrů ○ zhoršeni schopnosti krajiny zadržovat vodu a riziko vysychání krajiny ○ nedostatečné odstupy od vodních toků ○ chybí posouzení vlivu na mikroklima ○ **Zemědělská půda** ○ zábor a znehodnoceni kvalitní půdy ○ možné zásahy do půd I. a II. třídy ochrany (nejcennější půdy) ○ zhutněni půdy a zvýšení eroze a rozdělení (fragmentace) pozemků	***Akceptováno částečně.*** *Akcelerační oblast AOV56 – Vrabčiny byla redukována.* *Akcelerační oblast AOV57 – Bílá Skála je vymezena v souladu se zákonem č. 249/2025 Sb. (ZOZE) a nařízením vlády č. 507/2025 Sb.* Akcelerační oblasti AOV56 Vrabčiny a AOV57 Bílá Skála jsou vymezeny v souladu s podmínkami zákona č. 249/2025 Sb. a nařízení vlády č. 507/2025 Sb. Vliv vymezení těchto akceleračních oblastí na biodiverzitu, prvky ÚSES, chráněné druhy ptáků a netopýrů, krajinný ráz, zemědělský půdní fond a vodní hospodářství byl posouzen v rámci SEA a VVURÚ; identifikované vlivy nevylučují vymezení oblastí a jejich výsledky jsou promítnuty do podmínek územních opatření jako závazná zmírňující opatření. Pro každou z akceleračních oblastí bylo zpracováno biologické posouzení podle § 11 odst. 3, resp. 4 ZOZE zajišťující ochranu biotopů chráněných druhů, prvků ÚSES a migračních tras na úrovni územního opatření. Akcelerační oblast AOV56 Vrabčiny byla v průběhu přípravy návrhu plošně redukována s cílem omezit střety s přírodními hodnotami dotčeného území. Kumulativní vlivy obou akceleračních oblastí a variantní řešení jejich umístění byly součástí přípravy a posuzování návrhu v rámci SEA; výsledné vymezení je odrazem procesu optimalizace lokalit v souladu s kritérii zákona č. 249/2025 Sb. Záměry větrných elektráren v těchto akceleračních oblastech budou povoleny v navazujících řízeních dle stavebního zákona bez povinnosti EIA; v těchto řízeních proběhne konkrétní posouzení hluku, stroboskopického efektu, bezpečnosti provozu, dopadů na zemědělský půdní

Poř. č.	Připomínkové místo	Číslo jednací	Článek	AO	Připomínka	Vyhodnocení
					○ nejasný stav a poškozeni meliorací ○ **Dopady na obyvatele** ○ hluk a jeho dlouhodobý vliv ○ blikání stínů (stroboskopický efekt) ○ změna charakteru bydlení ○ pokles hodnoty nemovitosti ○ není dostatečně vysvětleno, jak byla stanovena vzdálenost od obytné zástavby ○ **Technická a bezpečnostní rizika** ○ odlet ledu z rotorů v zimě ○ zásah bleskem ○ požáry zařízeni (obtížně zvládnutelné zásahy) ○ pád částí konstrukce ○ únik provozních kapalin ○ šířeni požáru do krajiny ○ kontaminace půdy a vody Není jasné, kdo nese **odpovědnost za škody na zdraví a majetku**. ○ **Kumulace vlivů** ○ sčítáni hluku, zásahů do krajiny a vizuální zátěže ○ dopady více elektráren nejsou vyhodnoceny společně ○ výsledný dopad na životní prostředí i lidi může být výrazně vyšší ○ **Rozpor se zákony ČR a EU** ○ správní řád (zákon č. 500/2004 Sb.) ○ ochrana přírody (zákon č. 114/1992 Sb.) ○ EIA (zákon č. 100/2001 Sb.) ○ ochrana půdy (zákon č. 334/1992 Sb.) ○ stavební zákon (zákon č. 283/2021 Sb.) ○ nesplněni podmínek směrnice EU RED III (nevhodně zvolená lokalita, nevyřešené dopady) ○ návrh může zasahovat do práva na příznivé životní prostředí a ochranu zdraví podle Listiny základních lidských práv a svobod (či. 31, či. 35, či. 11) ○ porušeni principu předběžné opatrnosti (ČI. 191 SFEU), návrh je předkládán bez dostatečných podkladů a při existenci důvodných pochybností o jeho dopadech Navržená oblast **má zásadní střety s přírodou, krajinou, vodou i životem obyvatel**. Tyto problémy nejsou odstraněny, pouze částečně zmirňovány. Návrh nemá dostatečné podklady, neřeší varianty a nehodnotí kumulativní dopady, proto **požaduji vyloučení akcelerační oblasti z návrhu.**	fond a zdraví obyvatel, přičemž zákonné limity a ochranné podmínky budou závazně uplatněny. Námitky o rozporu návrhu s právními předpisy ČR a EU, včetně zákona č. 100/2001 Sb. a směrnice RED III, neprokázaly skutečné porušení těchto předpisů v procesu pořizování Z2 URP. V rámci pořizování a zpracovávání návrhu Změny č. 2 ÚRP bylo postupováno dle ustanovení správního řádu, stavebního zákona a ZOZE a schváleného zadání vládou ČR. Vymezení akceleračních oblastí bylo projednáno s obcemi a veřejností v rámci veřejného projednání v souladu s § 96 stavebního zákona. Tím byly zákonné nároky samospráv na zapojení do procesu plně respektovány. Všechny obce a veřejnost měly možnost uplatnit své připomínky od 14. 4. 2026 až do 1. 6. 2026 k návrhu Změny č. 2 ÚRP. V rámci pořizování a zpracovávání návrhu Změny č. 2 ÚRP bylo postupováno dle ustanovení správního řádu, stavebního zákona a ZOZE a schváleného zadání vládou ČR. Vymezení akceleračních oblastí bylo projednáno s obcemi a veřejností v rámci veřejného projednání v souladu s § 96 stavebního zákona. Tím byly zákonné nároky samospráv na zapojení do procesu plně respektovány. Všechny obce a veřejnost měly možnost uplatnit své připomínky od 14. 4. 2026 až do 1. 6. 2026 k návrhu Změny č. 2 ÚRP. § 68 správního řádu se podle § 174 odst. 1 správního řádu použije pro opatření obecné povahy přiměřeně. Soulad s požadavky stavebního zákona je popsán v odůvodnění Změny č. 2 ÚRP v kapitole II.1.b Vyhodnocení souladu s cíli a úkoly územního plánování a s požadavky stavebního zákona. Vymezení AO nemá vliv na vlastnická práva. Při vymezení AO nelze předjímat škody z výstavby a provozu konkrétních záměrů. Odpovědnost za škody má provozovatel větrné elektrárny, který odpovídá za její technický stav a bezpečnost provozu, a to podle občanského zákoníku (zákon č. 89/2012 Sb.). Větrné i fotovoltaické elektrárny jsou běžnou technologií s odhadnutelnými dopady na okolí. Za účelem stanovení možných dopadů akceleračních oblastí bylo provedeno biologické posouzení, posouzení vlivů na udržitelný rozvoj, a za účelem zabránění negativním dopadům nebo jejich zmírnění byla navržena celá řada podmínek v územním opatření, což je v souladu s principem předběžné opatrnosti, který mimo jiné vychází z čl. 191 Smlouvy o fungování Evropské unie (SFEU). Kumulativní posouzení vlivů na životní prostředí a veřejné zdraví bylo v rámci SEA provedeno pro každou AO (viz karty AO v příloze č. 2 SEA) i pro Změnu č. 2 ÚRP jako celek. V rámci ÚO pro všechny AOV byla stanovena podmínka vypracování hlukové studie, do níž budou zahrnuty všechny existující zdroje (např.

Poř. č.	Připomínkové místo	Číslo jednací	Článek	AO	Připomínka	Vyhodnocení
						formou podkladů z měření hluku). Kumulativní vlivy na jiné složky životního prostředí, např. na krajinný ráz, je možno stanovit tam, kde existují prostorově a výškově obdobné stavby a záměry, jako jsou VTE, jinak postrádá hodnocení kumulace smysl. Elektrárny jsou vybaveny detektory námrazy a vibrací, které zastaví provoz. Kromě speciálních nátěrů omezujících vznik námrazy se v případě stavby ve vyšších nadmořských výškách využívá vyhřívání listů rotorů (elektrické či horkovzdušné). Předejdou tak nejen poškození elektrárny, ale také odletování uvolněné námrazy do okolí. V každém případě jde o technický aspekt, který má být zohledněn při povolování konkrétních projektů. V rámci souvisejících územních opatření jsou stanoveny podmínky, které zajišťují ochranu protierozních opatření, funkčních melioračních zařízení, vodních toků a rovněž omezující možné terénní úpravy. Vzhledem k charakteru a rozsahu potenciálních záměrů se při naplnění podmínek nepředpokládá narušení vodního režimu v rámci akceleračních oblastí. Zákon č. 334/1992 Sb., o ochraně zemědělského půdního fondu (ZPF), se na záměry v AO vztahuje v plném rozsahu; orgán ochrany ZPF je v řízení o povolení záměru dotčeným orgánem. Vymezení AO v územním rozvojovém plánu (ÚRP) tento souhlas v žádném případě nenahrazuje. Riziko zhutnění půdy stavební technikou je eliminovatelné správnou organizací staveniště. Součástí územního opatření je rovněž podmínka, která zakazuje poškozování stávajících protierozních opatření. Dále nesmí být narušena funkce stávajících funkčních meliorací, nesmí vznikat neobhospodařovatelné zbytkové zemědělské pozemky a zemědělské pozemky bez přístupu k veřejně přístupné pozemní komunikaci. Na základě vypořádání stanovisek a připomínek byla stanovena podmínka na maximální celkovou plochu pro odnětí ZPF v AO pro záměry OZE. Do ÚO u všech AO pro VTE je zapracována podmínka zpracování hlukové studie a minimalizace shadow flicker efektu (u stroboskopického efektu je minimalizace zajištěna používanými materiály na lopatky VTE). Co se týká infrazvuku, je přítomen všude v prostředí, aniž by se projevoval jeho negativní vliv. U přírůstku infrazvuku z VTE nebyl dosud prokázán významný negativní vliv na veřejné zdraví, studie dále probíhají. Moderními měřicími metodami je již možno infrazvuk měřit, avšak v české legislativě nemá stanoven hlukový limit. Hygienický limit infrazvuku v komunálním prostředí sice není stanoven, ale existuje doporučená hodnota v ČSN ISO 7196 LG=90 dB nebo hladiny prahu slyšení pro jednotlivá frekvenční pásma v ČSN ISO 226. Kumulace hluku z více VTE bude

Poř. č.	Připomínkové místo	Číslo jednací	Článek	AO	Připomínka	Vyhodnocení
						vždy vyhodnocena hlukovou studií a následně ověřena měřením. Kumulace hluku z jiných než stacionárních zdrojů (silnice, železnice, letecká doprava, ...) se nedělá, tyto zdroje mají odlišné limity, proto nejsou kumulativně posuzovány (lze je v hlukové studii pro informaci sečíst). Světelné zatížení je minimalizováno vhodným umístěním a typem signálního světla na VTE tak, aby nebylo zatěžováno jeho okolí. U FVE je světelné zatížení řešeno podmínkami v územním opatřením, kde je stanoveno, že zde nebude trvalé osvětlení u záměrů OZE. Stroboskopický/shadow flicker efekt je eliminován nastavením automatického vypínání VTE v době, kdy by mohl střídající se stín lopatek VTE opakovaně dopadat na obytnou zástavbu - to je ošetřeno v územním opatření pro všechny AO pro VTE. Pro nízkofrekvenční zvuk a infrazvuk z VTE studie nenašly konzistentní důkazy spojující tyto frekvence s významným obtěžováním nebo přímými zdravotními účinky nad rámec normálních hladin zvuku. Projevuje se spíše nocebo efekt (problémy způsobuje očekávání hlukových vlivů, nikoliv vlivy samotné).
805.	Veronika Zimmelová	MMR-33123-2026-81	99czzf, 99czzg, 99czzh	AOV82, AOV83, AOV84	**PŘIPOMÍNKA K NÁVRHU ZMĚNY Č. 2 ÚZEMNÍHO ROZVOJOVÉHO PLÁNU ČR (§ 97 zák. č. 283/2021 Sb., stavební zákon)** **PŘIPOMÍNKY K VYHODNOCENÍ VLIVŮ NÁVRHU ZMĚNY Č. 2 ÚZEMNÍHO ROZVOJOVÉHO PLÁNU NA UDRŽITELNÝ ROZVOJ ÚZEMÍ** **PŘIPOMÍNKY K NÁVRHŮM JEDNOTLIVÝCH ÚZEMNÍCH OPATŘENÍ K AKCELERAČNÍM OBLASTEM VYMEZENÝM V NÁVRHU ZMĚNY Č. 2 ÚZEMNÍHO ROZVOJOVÉHO PLÁNU** **<u>I. Úvod</u>** V souladu s možností uplatnit připomínky k návrhu Změny č. 2 Územního rozvojového plánu ČR (ÚRP ČR), podávám připomínku k vymezení akcelerační oblasti pro rozvoj výroby energie z větrné energie a rozvoj výroby energie z energie slunečního záření. **Vymezení území dotčeného připomínkami: Středočeský kraj – Boreč** **Vymezení území dotčeného připomínkami: Středočeský kraj – Chorušice** **Vymezení území dotčeného připomínkami: Středočeský kraj – Doubravice** Územní opatření k akcelerační zóně AOV82 Boreč a AOV83 Chorušice, dále AOV84 Doubravice a současně na širší území, které může být navrženým řešením přímo či nepřímo ovlivněno. **Připomínku podávám:** jako osoba, která může být dotčena dopady návrhů z hlediska krajiny, životního prostředí a kvality života. Jedná se o území s významnými krajinnými, přírodními a obytnými hodnotami, které nejsou návrhem dostatečně respektovány. Dopad návrhu na mou osobu spočívá v tom, že dojde k zásadnímu omezení našeho “obyčejného" harmonického života a pobytu v přírodě, která se změní na technickou zónu. Obávám se zničení přírody, která je nezbytná pro vývoj a život člověka. Považuji za důležitou ochranu vzácného ptactva a nesouhlasím se zabíjením chráněných ptáků v této oblasti, kteří se zde vyskytují (ke kterému dojde, jako např. Německo – počet ptactva je znatelně snížen). Dále se obávám o své zdraví, o svoji bezpečnost a prokazatelné vlivy na psychiku obyvatel, kteří budou s těmito důsledky konfrontováni. Navrhovaná zmírňující opatření uvedená v odůvodněních územních opatření považuji za nedostatečná a naopak potvrzující závažnost negativních dopadů na dotčené území.	**Akceptováno částečně.** *Akcelerační oblast AOV84 - Doubravice byla vypuštěna.* Akcelerační oblasti AOV82 – Boreč a AOV83 – Chorušice jsou vymezeny v souladu s podmínkami zákona č. 249/2025 Sb. a nařízení vlády č. 507/2025 Sb. Jejich vymezení není v přímém střetu s lokalitami soustavy Natura 2000 ani se zvláště chráněnými územími. Vlivy vymezení obou akceleračních oblastí na krajinný ráz, pohledové vazby k národním kulturním památkám v okolí (Bezděz, Hrad Kokořín, kostel sv. Mikuláše ve Vinci) a na CHKO Kokořínsko–Máchův kraj byly posouzeny v rámci SEA/VVURÚ, přičemž pro každou oblast byla zpracována analýza viditelnosti odstupňovaná pro více modelových výšek stožáru; podmínky územních opatření zahrnují regulaci maximální výšky VTE s přihlédnutím k požadavkům ochrany krajinného rázu a kulturního dědictví. Pro každou z akceleračních oblastí bylo provedeno biologické posouzení podle § 11 ZOZE zahrnující hodnocení přítomnosti a migračního chování chráněných druhů ptáků, včetně luňáka červeného, luňáka hnědého, motáka lužního a dalších ohrožených druhů; výsledky posouzení jsou zapracovány do podmínek územních opatření, včetně opatření adaptivního managementu reagujícího na výsledky monitoringu mortality. Kumulativní vlivy záměrů větrných elektráren v obou akceleračních oblastech i na širším území byly hodnoceny v rámci SEA/VVURÚ jako celku; závěry posouzení neprokázaly střety vylučující jejich vymezení. Konkrétní záměry větrných

Poř. č.	Připomínkové místo	Číslo jednací	Článek	AO	Připomínka	Vyhodnocení
					<u>II. Zákonnost a nesoulad s právními předpisy ČR</u> 1) Rozpor se zákonem č. 500/2004 Sb., správní řád ○ § 3 – nebyl zjištěn stav bez důvodných pochybností ○ § 68 – nedostatečné odůvodnění Návrh je **nepřezkoumatelný**, protože neobsahuje konkrétní podklady pro dané území. **2) Rozpor se zákonem č. 100/2001 Sb. (EIA/SEA),** chybí posouzeni: ○ kumulativních vlivů ○ variantního řešení ○ konkrétních dopadů na území Dokumentace SEA je **neúplná a věcně nedostatečná.** **3) Rozpor se zákonem č. 114/1992 Sb. (ochrana přírody a krajiny)** ○ ohrožení krajinného rázu (§ 12) – blízkost CHKO Kokořínsko – Máchův kraj, Bezděz (**národní kulturní památka**), kostel Sv. Mikuláše ve Vinci (**národní kulturní památka**) – argumentace o vzdálenosti **8-11 km** je nepřijatelná vzhledem k tomu, že pro objekt vysoký 200 metrů je horizont (místo, kde se pata věže schová za obzor) pro pozorovatele na zemi přibližně v dálce **50 km**. Hrad Kokořín (**národní kulturní památka** – cca 4,2 km). Argumentace, že pohledová ochrana nebude narušena, protože snímky nelze pořídit z povrchu, je neudržitelná vzhledem k celkové výšce VTE dosahující až 200 m. Výstavbu VTE v uvedených oblastech považuji za **neúměrný zásah do krajinného rázu a ochrany kulturního dědictví**. Navržená omezení pro úložiště elektřiny (limitace plošné výměry a výšky kontejnerů, zákaz stohování) potvrzují riziko degradace území na průmyslový charakter, který je **neslučitelný** s blízkostí CHKO Kokořínsko – Máchův kraj a výše uvedených kulturních památek. ○ narušeni ekologické stability ○ zásah do biotopů a migračních tras **4) Rozpor se stavebním zákonem** ○ § 18 a § 19 – ochrana hodnot území ○ požadavek na udržitelný rozvoj Návrh představuje industrializaci volné krajiny **bez dostatečného odůvodnění.** **<u>III. Nesoulad s právem Evropské unie</u>** **1) Směrnice o ptácích (2009/147/ES) a o stanovištích (92/43/EHS)** ○ nelze vyloučit negativní vliv na chráněné druhy – např. Luňák červený (*Milvus milvus*), Luňák hnědý (*Milvus migrans*), Dudek chocholatý (*Upupa epops*), Moták lužní (*Circus pygargus*), kteří patří do kategorie **kriticky ohrožených** druhů; Moták pilich (*Circus cyaneus*), Ostříž lesní (*Falco subbuteo*), Ťuhýk šedý (*Lanius excubitor*), Krahujec obecný (*Accipiter nisus*), kteří patří do kategorie **silně ohrožených** druhů a další **ohrožené** druhy jako Krkavec velký (*Corvus corax*), Moták pochop (*Circus aeruginosus*), káně lesní (*Buteo buteo*), výr velký (*Bubo bubo*) a Jestřáb lesní (*Accipiter gentilis*). Navržený monitoring mortality ptáků a netopýrů je pouze reaktivním nicméně ne preventivním opatřením, které by zabránilo nevratnému poškození populací chráněných druhů v době provozu. ○ chybí dostatečné biologické podklady **Rozpor** s požadavkem vyloučení významného vlivu. **2) Směrnice EIA (2011/92/EU)** ○ nedostatečné zapojení veřejnosti ○ nedostatečné vyhodnocení vlivů **3) Směrnice RED III (2023/2413)** nebyla doložena priorita využití: ○ zastavěných ploch	elektráren budou umísťovány v navazujících řízeních dle stavebního zákona, přičemž jsou osvobozeny od posouzení vlivů na životní prostředí dle § 28 zákona č. 249/2025 Sb.; v těchto řízeních budou hodnoceny i dopady na chráněné druhy živočichů a na konkrétní kulturní památky a jejich ochranná pásma. Námitky o rozporu návrhu s právními předpisy ČR a EU, včetně zákona č. 100/2001 Sb. a směrnice RED III, neprokázaly skutečné porušení těchto předpisů v procesu pořizování Z2 URP. Dále dodáváme: V rámci pořizování a zpracovávání návrhu Změny č. 2 ÚRP bylo postupováno dle ustanovení správního řádu, stavebního zákona a ZOZE a schváleného zadání vládou ČR. Vymezení akceleračních oblastí bylo projednáno s obcemi a veřejností v rámci veřejného projednání v souladu s § 96 stavebního zákona. Tím byly zákonné nároky samospráv na zapojení do procesu plně respektovány. Všechny obce a veřejnost měly možnost uplatnit své připomínky od 14. 4. 2026 až do 1. 6. 2026 k návrhu Změny č. 2 ÚRP. Návrh Změny č. 2 ÚRP a jeho odůvodnění, návrh souvisejících územních opatření a jejich odůvodnění, i vyhodnocení vlivů na životní prostředí byly připraveny a obsahují náležitosti v souladu s příslušnými právními předpisy. Podkladem pro návrh byla posouzení podle § 11 odst. 3 resp. 4 ZOZE, zpracovaná v souladu s požadavky § 7a vyhlášky č. 142/2018 Sb. Nad rámec požadavků právních předpisů byl zprovozněn mapový portál VÚK indikující míru vhodnosti území pro vymezení akcelerační oblasti a dokument Akcelerační oblasti, předvýběr ploch k výstavbě VTE, Screening území ČR z hlediska ochrany krajinného rázu (Roman Bukáček, Simona Vondráčková, 2025). S ohledem na uvedené má pořizovatel za to, že vyhověl požadavkům § 3 správního řádu. § 68 správního řádu se podle § 174 odst. 1 správního řádu použije pro opatření obecné povahy přiměřeně. Odůvodnění obsahuje všechny náležitosti stanovené právními předpisy a pokud možno podrobně vysvětluje důvody, které vedly zpracovatele k návrhu v předložené podobě. Stejně tak vyhodnocení vlivů na udržitelný rozvoj území obsahuje všechny náležitosti stanovené právními předpisy a hodnotí předpokládané vlivy. Kumulativní a synergické vlivy na biodiverzitu byly posuzovány v rámci vyhodnocení vlivů návrhu Změny č. 2 ÚRP na životní prostředí (SEA). Výsledky tohoto posouzení byly promítnuty do vymezení akceleračních oblastí i do podmínek jednotlivých územních opatření. Významné negativní vlivy, které by nebylo možné eliminovat nebo kompenzovat, nebyly identifikovány. Soulad s požadavky stavebního zákona je popsán v odůvodnění Změny č. 2 ÚRP v kapitole II.1.b

Poř. č.	Připomínkové místo	Číslo jednací	Článek	AO	Připomínka	Vyhodnocení
					o brownfieldů o technicky narušených území Vymezení ve volné krajině je v **rozporu s principem minimalizace dopadů.** **4) Princip předběžné opatrnosti (Čl. 191 SFEU)** Politika Unie v oblasti životního prostředí přispívá k sledování následujících cílů: o zachování, ochrana a zlepšování kvality životního prostředí, o ochrana lidského zdraví, o uvážlivé a racionální využívání přírodních zdrojů, **5) Evropská úmluva o krajině (European Landscape Convention), ETS No. 176** o nedostatečná ochrana krajiny jako základní složky životního prostředí o ignorování charakteru území o nedostatečné zapojení veřejnosti do rozhodování o zásazích do krajiny **6) Aarhuská úmluva (Convention on Access to Information, Public Participation in Decision-making and Access to Justice in Environmental Matters), 1998** o omezení práva veřejnosti na informace o omezení účasti veřejnosti na rozhodovacích procesech (pouze formální zapojení) o omezení práva veřejnosti na přístup k právní ochraně v záležitostech životního prostředí **<u>IV. Nedostatky SEA a podkladů</u>** o absence terénních biologických průzkumů o práce pouze s mapovými podklady (nedostatečné) o chybí reálná data o výskytu druhů o variantní řešení o posouzení vlivu na zdraví Bez těchto podkladů **nelze učinit kvalifikovaný závěr.** **<u>V. Narušení krajiny a životního prostředí</u>** Navržené řešení povede k: o zásadní změně krajinného rázu o narušení horizontů a dálkových pohledů o vzniku bariér v krajině o narušení ekologické konektivity o znehodnocení zemědělské půdy o zničení migračních tras živočichů Výška staveb (200 m a vyšší) **znamená nadregionální dopad.** **<u>VI. Dopady na obyvatele</u>** Návrh nedostatečně řeší negativní vliv na obyvatele: o hluk a nízkofrekvenční hluk o stroboskopický efekt o světelné zatížení o kvalitu bydlení o hodnota nemovitostí Dopady na obyvatele představují silná zdravotní rizika, která jsou na základě mnohých studií již prokázána. Dokumentace těchto vlivů není vůbec zahrnuta a člověk a jeho životní prostor je nedostatečně respektován a už vůbec ne chráněn. Tyto **vlivy nejsou řádně vyhodnoceny a podceněny.** **<u>VII. Kumulativní a systémové dopady</u>** Není řešeno: o souběžné působení více projektů o celkové zatížení území	Vyhodnocení souladu s cíli a úkoly územního plánování a s požadavky stavebního zákona. Soulad s cíli a úkoly územního plánování je popsán v odůvodnění Změny č. 2 ÚRP v kapitole II.1.b Vyhodnocení souladu s cíli a úkoly územního plánování a s požadavky stavebního zákona. Zadání Změny č. 2 ÚRP schválené vládou ČR nepožadovalo variantní řešení. Proběhlo hodnocení nulové varianty (platné znění ÚRP) vůči navrhované variantě (Změna č. 2 ÚRP). Při samotném návrhu byla problematika krajinného rázu sledována ve vyhodnocení vlivů na udržitelný rozvoj území, a to jak z hlediska navrhovaného souboru akceleračních oblastí jako celku, tak pro jednotlivé oblasti v kartách akceleračních oblastí (viz příloha č. 2 vyhodnocení vlivů). Většinou právě z důvodu významných negativních vlivů na krajinný ráz bylo již během přípravy návrhu 16 původně uvažovaných akceleračních oblastí z návrhu zcela vypuštěno (viz příloha 3 vyhodnocení vlivů – mapa vypuštěných akceleračních oblastí). Dále, mimo jiné s ohledem na průběžné výsledky hodnocení vlivů na krajinný ráz byly některé akcelerační oblasti v průběhu přípravy návrhu pro veřejné projednání plošně redukovány, a ve 48 z 80 navržených akceleračních oblastí pro VTE došlo ke snížení limitu pro maximální výšku větrných elektráren z původní hodnoty 250 m na hodnotu nižší (nejčastěji 200 nebo 185 m). Kromě toho byly v územních opatřeních navrženy některé další podmínky k ochraně krajinného rázu, týkající se např. maximálních rozměrů souvisejících areálů pro skladování elektřiny, barevného řešení vedlejších staveb a zařízení záměrů pro využití OZE nebo výškového omezení pro trvalé terénní úpravy v místě větrné elektrárny. K další redukci vymezených akceleračních oblastí došlo po veřejném projednání na základě uplatněných stanovisek a připomínek. Návrh Změny č. 2 ÚRP byl připraven v souladu s právními předpisy (včetně zákona č. 100/2001 Sb., o posuzování vlivů na životní prostředí a směrnice EIA (směrnice 2011/92/EU)). VVURÚ je přílohou odůvodnění Změny č. 2 ÚRP. Osvobození záměrů pro využití OZE v akcelerační oblasti od provedení posuzování vlivů záměru na životní prostředí (tzv. EIA) vyplývá z ustanovení čl. 16a odst. 3 směrnice RED III. Toto pravidlo bylo transponováno do § 28 ZOZE. Osvobození se netýká případů podle § 28 odst. 1 písm. a) a b) ZOZE, tj. případů, kdy je záměr předmětem přeshraničního posuzování vlivů, a případů, kdy je vysoce pravděpodobné, že záměr povede k významným nepříznivým vlivům na životní prostředí nebo veřejné zdraví, které nebyly zjištěny při pořizování územního opatření a které nelze vyloučit dodatečnými podmínkami a zmírňujícími opatřeními.

Poř. č.	Připomínkové místo	Číslo jednací	Článek	AO	Připomínka	Vyhodnocení
					○ únosnost krajiny Hrozí **nevratná degradace území.** **<u>VIII. Absence variantního řešení</u>** Není doloženo, že byly posuzovány jiné lokality a méně konfliktní varianty, jedná se o porušeni základního principu plánování. Nebyla rovněž posouzena tzv. nulová varianta (varianta 0), tedy stav území před realizací záměru, což znemožňuje objektivní hodnocení dopadů. **<u>IX. Hlavní požadavek</u>** Požaduji: 1) **Vyřazení výše uvedených akceleračních oblastí z návrhu** nebo 2) Zároveň (pro případ, že nebude tomuto požadavku vyhověno) **požaduji, aby návrh změny č. 2 ÚRP ČR nebyl v této části schválen a byl vrácen k zásadnímu přepracování**, a to zejména po doplnění: ○ posouzení vlivu na lokality Natura 2000 dle Čl. 6 odst. 3 směrnice 92/43/EHS ○ dostatečný biologický průzkumu odpovídající metodikám MŽP v různých ročních obdobích ○ hodnocení vlivu na populace netopýrů ○ posouzení kumulativních vlivů v širším území ○ hodnocení dopadů na krajinný ráz ○ hodnocení dopadů na využití nemovitostí vlastníků v dosahu navrhovaných 500 m od obytné zástavby a přímý dopad vymezení AO na výkon vlastnických práv těchto vlastníků, včetně uvedení metodiky, na základě, které se určuje vzdálenost od zastavěného území ○ zdůvodnění nevyužití brownfieldů a narušených území uvedených v Národní databázi brownfieldů Do doby doplněni těchto podkladů nelze území považovat za způsobilé pro vymezení akcelerační oblasti. Podané připomínky jsou blanketní, podatel si vymezuje právo připomínky doplnit ve lhůtě 15 dnů ode dne veřejného projednání. **<u>X. Závěr</u>** Návrh v předložené podobě není dostatečně odůvodněný, není podložen odbornými daty, je v rozporu s právními předpisy ČR i EU a může mít závažné dopady na krajinu, životní prostředí i obyvatele, proto požaduji především vyřazení Územního opatření k AOV80 a AOV85 a AOV46 z návrhu Změny č. 2 Územního rozvojového plánu ČR. Žádám též o zásadní vyřešení rozporu mezi návrhem změny č. 2 Územního rozvojového plánu ČR a realizací větrných elektráren ve volné i obydlené krajině a její již mnoha studiemi prokázanou škodlivostí pro přírodu a lidi zde žijící. Technologii větrných elektráren považuji za nebezpečnou, život ohrožující, zásadně narušující bezpečnost okolního prostoru. Zařízení jsou neefektivní, agresivní a silně destruktivní – s definitivním dopadem zničené přírody pro další generace. **Návrh je dle mého názoru v rozporu s ústavou České republiky.** Vzhledem k výše uvedeným skutečnostem **žádám o vynětí oblastí AOV82, AOV83 a AOV84 z návrhu akceleračních oblastí.** Pro případ, že tomuto požadavku nebude vyhověno, požaduji zásadní přepracování Návrhu Změny č. 2 ÚRP ČR tak, aby byl v souladu s právními předpisy a byly řádně vyhodnoceny jeho dopady. Žádám, aby tato připomínka byla řádně vypořádána v souladu se zákonem a aby bylo uvedeno konkrétní odůvodnění přijatého řešení.	Zákon č. 249/2025 Sb. a stavební zákon upravují zapojení dotčených územních samosprávných celků a veřejnosti do procesu pořizování změny ÚRP a procesu pořizování územních opatření o podmínkách a zmírňujících opatřeních, včetně stanovení lhůt. Vymezení AO bylo projednáno s obcemi a veřejností v rámci veřejného projednání v souladu s § 96 stavebního zákona. Všechny obce a veřejnost měli možnost uplatnit své připomínky k návrhu Změny č. 2 ÚRP. Článek 15c odst. 3 směrnice RED III stanoví, že členské státy usilují o to, aby celková rozloha vymezených akceleračních oblastí byla významná a aby přispívaly k plnění cílů stanovených v této směrnici. Přitom čl. 3 směrnice RED III stanoví, že členské státy společně zajistí, aby podíl energie z obnovitelných zdrojů na hrubé konečné spotřebě energie Unie dosáhl v roce 2030 nejméně 42,5 %. Ke splnění tohoto cíle se pak ČR v Aktualizovaném Vnitrostátním plánu ČR v oblasti energetiky a klimatu, schváleném usnesením vlády č. 960 z roku 2024, zavázala dosáhnout 30,1 % podíl energie z obnovitelných zdrojů na hrubé konečné spotřebě v roce 2030 (viz str. 41 Vnitrostátního plánu). Aby toho bylo dosaženo, předpokládá se navýšení kapacity fotovoltaických elektráren o 8 GW instalovaného výkonu a větrných elektráren o 1,2 GW instalovaného výkonu do roku 2030 (viz str. 90 Vnitrostátního plánu). Vezmeme-li v úvahu, že akcelerační oblasti budou zaplňovány záměry postupně a že není důvod předpokládat dosažení jejich plné kapacity do roku 2030, jeví se navržené kapacity jako přiměřené vnitrostátním cílům určeným ke splnění závazku ČR vyplývajího ze směrnice RED III v souběhu s Aktualizovaným Vnitrostátním plánem ČR v oblasti energetiky a klimatu. Návrh Změny č. 2 ÚRP byl připraven v souladu s právními předpisy (včetně požadavků Aarhuské úmluvy). Na účast veřejnosti v územním plánování se vztahuje čl. 7 Aarhuské úmluvy. Procesy územního plánování jsou dlouhodobě nastaveny stavebním zákonem, v případě vymezování akceleračních oblastí v souběhu se ZOZE, tak, aby požadavky Aarhuské úmluvy byly splněny. Postup pořízení Změny č. 2 ÚRP a souvisejících územních opatření proběhl v souladu se stavebním zákonem a ZOZE. K návrhu Změny č. 2 ÚRP a souvisejících územních opatření mohl každý podat připomínku ve veřejném projednání, všechny připomínky byly vypořádány. Již z toho, že část akceleračních oblastí byla na základě argumentů uplatněných ve stanoviscích a připomínkách pro společné jednání a veřejné projednání zmenšena či zcela vypuštěna, je zřejmé, že výsledek účasti veřejnosti byl vzat v úvahu a že účast veřejnosti byla zajištěna v době, kdy všechny možnosti byly otevřeny.

Poř. č.	Připomínkové místo	Číslo jednací	Článek	AO	Připomínka	Vyhodnocení
						Návrh Změny č. 2 ÚRP byl připraven v souladu s právními předpisy (včetně požadavků Úmluvy Rady Evropy o krajině). Zpracování VVURÚ odpovídá obsahem i strukturou požadavkům obsaženým v příloze č. 4 stavebního zákona. VVURÚ (včetně SEA) Změny č. 2 ÚRP probíhá jako hodnocení oblastí, nikoliv konkrétních záměrů a odpovídá měřítku ÚRP a ÚO. Hodnocení vlivů na veřejné zdraví bylo provedeno na úrovni koncepce (dopady byly vyhodnoceny v rámci posouzení SEA), bez vyhodnocení vlivů konkrétní stavby (nejsou známy parametry ani umístění staveb OZE v AO). Zákon č. 258/2000 Sb., o ochraně veřejného zdraví, garantuje fyzickým osobám dodržení hygienických limitů ve vztahu k hluku a vibracím (§ 30 odst. 1). Konkrétní záměry obnovitelných zdrojů energie musí následně v navazujícím řízení splnit veškeré zákonné hygienické a hlukové limity. Dále jsou v platnosti cíle a úkoly územního plánování dle stavebního zákona, konkrétně § 38 odst. 3) nebo § 39 písm. g) stanovovat podmínky pro obnovu a rozvoj sídelní struktury, pro kvalitní bydlení a pro rozvoj rekreace a cestovního ruchu. Do ÚO u všech AO pro VTE je zapracována podmínka zpracování hlukové studie a minimalizace shadow flicker efektu/stroboskopického efektu je minimalizace zajištěna používanými materiály na lopatky VTE a nastavením vypínání v kritické době slunečního svitu. Co se týká infrazvuku, je přítomen všude v prostředí, aniž by se projevoval jeho negativní vliv. U přírůstku infrazvuku z VTE nebyl dosud prokázán významný negativní vliv na veřejné zdraví, studie dále probíhají. Moderními měřicími metodami je již možno infrazvuk měřit, avšak v české legislativě nemá stanoven hlukový limit. Hygienický limit infrazvuku v komunálním prostředí sice není stanoven, ale existuje doporučená hodnota v ČSN ISO 7196 LG=90 dB nebo hladiny prahu slyšení pro jednotlivá frekvenční pásma v ČSN ISO 226. Kumulace hluku z více VTE bude vždy vyhodnocena hlukovou studií a následně ověřena měřením. Kumulace hluku z jiných než stacionárních zdrojů (silnice, železnice, letecká doprava, ...) se nedělá, tyto zdroje mají odlišné limity, proto nejsou kumulativně posuzovány (lze je v hlukové studii pro informaci sečíst). Světelné zatížení je minimalizováno vhodným umístěním a typem signálního světla na VTE tak, aby nebylo zatěžováno jeho okolí. U FVE je světelné zatížení řešeno podmínkami v územním opatřením, kde je stanoveno, že zde nebude trvalé osvětlení u záměrů OZE. Stroboskopický/shadow flicker efekt je eliminován nastavením automatického vypínání VTE v době, kdy by mohl střídající se stín lopatek VTE opakovaně dopadat na obytnou zástavbu - to je ošetřeno v územním opatření pro všechny AO

Poř. č.	Připomínkové místo	Číslo jednací	Článek	AO	Připomínka	Vyhodnocení
						pro VTE. Pro nízkofrekvenční zvuk a infrazvuk z VTE studie nenašly konzistentní důkazy spojující tyto frekvence s významným obtěžováním nebo přímými zdravotními účinky nad rámec normálních hladin zvuku. Projevuje se spíše nocebo efekt (problémy způsobuje očekávání hlukových vlivů, nikoliv vlivy samotné). Pro potenciální území, vytipovaná dle výsledku analýzy Výzkumného ústavu pro krajinu, byla zadána biologická posouzení. Na základě výsledků těchto posouzení byly dále vymezeny konkrétní AO. Biologická posouzení byla tedy zpracována pro všechny AO. Dále byly využity rešerše dat o výskytu ZCHD zpřístupněné AOPK. Význačné ZCHD, které by mohly být uplatněním Změny č. 2 ÚRP ovlivněny, byly uvedeny v kartách AO v příloze č. 1 a 2 SEA. Zadání Změny č. 2 ÚRP schválené vládou ČR nepožadovalo variantní řešení. Proběhlo hodnocení nulové varianty (platné znění ÚRP) vůči navrhované variantě (Změna č. 2 ÚRP).
806.	Renata Koníčková	MMR-33125-2026-81	99czzf, 99czzg, 99czzh	AOV82, AOV83, AOV84	**PŘIPOMÍNKA K NÁVRHU ZMĚNY Č. 2 ÚZEMNÍHO ROZVOJOVÉHO PLÁNU ČR (§ 97 zák. č. 283/2021 Sb., stavební zákon)** **PŘIPOMÍNKY K VYHODNOCENÍ VLIVŮ NÁVRHU ZMĚNY Č. 2 ÚZEMNÍHO ROZVOJOVÉHO PLÁNU NA UDRŽITELNÝ ROZVOJ ÚZEMÍ** **PŘIPOMÍNKY K NÁVRHŮM JEDNOTLIVÝCH ÚZEMNÍCH OPATŘENÍ K AKCELERAČNÍM OBLASTEM VYMEZENÝM V NÁVRHU ZMĚNY Č. 2 ÚZEMNÍHO ROZVOJOVÉHO PLÁNU** **<u>I. Úvod</u>** V souladu s možností uplatnit připomínky k návrhu Změny č. 2 Územního rozvojového plánu ČR (ÚRP ČR), podávám připomínku k vymezení akcelerační oblasti pro rozvoj výroby energie z větrné energie a rozvoj výroby energie z energie slunečního záření. **Vymezení území dotčeného připomínkami: Středočeský kraj – Boreč** **Vymezení území dotčeného připomínkami: Středočeský kraj – Chorušice** **Vymezení území dotčeného připomínkami: Středočeský kraj – Doubravice** Územní opatření k akcelerační zóně **AOV82 Boreč a AOV83 Chorušice**, dále **AOV84 Doubravice** a současně na širší území, které může být navrženým řešením přímo či nepřímo ovlivněno. **Připomínku podávám:** jako osoba, která může být dotčena dopady návrhů z hlediska krajiny, životního prostředí a kvality života. Jedná se o území s významnými krajinnými, přírodními a obytnými hodnotami, které nejsou návrhem dostatečně respektovány. Dopad návrhu na mou osobu spočívá v tom, že dojde k zásadnímu omezení našeho “obyčejného" harmonického života a pobytu v přírodě, která se změní na technickou zónu. Obávám se zničení přírody, která je nezbytná pro vývoj a život člověka. Považuji za důležitou ochranu vzácného ptactva a nesouhlasím se zabíjením chráněných ptáků v této oblasti, kteří se zde vyskytují (ke kterému dojde, jako např. Německo – počet ptactva je znatelně snížen). Dále se obávám o své zdraví, o svoji bezpečnost a prokazatelné vlivy na psychiku obyvatel, kteří budou s těmito důsledky konfrontováni. Navrhovaná zmírňující opatření uvedená v odůvodněních územních opatření považuji za nedostatečná a naopak potvrzující závažnost negativních dopadů na dotčené území. **<u>II. Zákonnost a nesoulad s právními předpisy ČR</u>**	**Akceptováno částečně.** *Akcelerační oblast AOV84 - Doubravice byla vypuštěna.* *Akcelerační oblasti AOV82 Boreč a AOV83 Chorušice jsou vymezeny v souladu s podmínkami zákona č. 249/2025 Sb. a nařízení vlády č. 507/2025 Sb.* Vlivy jejich vymezení na krajinný ráz, biodiverzitu, výskyt chráněných druhů ptáků, prvky ÚSES, zemědělský půdní fond a kulturní dědictví – včetně pohledových vztahů k CHKO Kokořínsko–Máchův kraj, hradu Kokořín (národní kulturní památka, cca 4,2 km), Bezdězi a kostelu sv. Mikuláše ve Vinci – byly posouzeny v rámci SEA a VVURÚ; pro akcelerační oblasti VTE byla provedena analýza viditelnosti pro tři modelové výšky stožáru (120, 170 a 200 m) a vliv na hodnotné pohledy a veduty byl individuálně zvažován s přihlédnutím k celkové výšce navrhovaných staveb. Pro každou z akceleračních oblastí bylo zpracováno biologické posouzení podle § 11 odst. 3, resp. 4 ZOZE, jehož závěry jsou promítnuty do podmínek územního opatření zajišťujících ochranu biotopů kriticky a silně ohrožených druhů ptáků a dalších chráněných živočichů a zachování migračních koridorů. Kumulativní vlivy souběžného vymezení více akceleračních oblastí v dané části Středočeského kraje byly vyhodnoceny v rámci SEA jako celku; závěry posouzení se promítly do podmínek územních opatření i do výsledného vymezení ploch oblastí. Záměry umísťované v akceleračních oblastech jsou osvobozeny od posouzení vlivů na životní prostředí (EIA) podle § 28 zákona č. 249/2025 Sb.; konkrétní záměry budou povoleny v navazujících řízeních dle stavebního zákona a zvláštních předpisů, v nichž

Poř. č.	Připomínkové místo	Číslo jednací	Článek	AO	Připomínka	Vyhodnocení
					1) Rozpor se zákonem č. 500/2004 Sb., správní řád ○ § 3 – nebyl zjištěn stav bez důvodných pochybností ○ § 68 – nedostatečné odůvodnění Návrh je **nepřezkoumatelný**, protože neobsahuje konkrétní podklady pro dané území. **2) Rozpor se zákonem č. 100/2001 Sb. (EIA/SEA),** chybí posouzeni: ○ kumulativních vlivů ○ variantního řešení ○ konkrétních dopadů na území Dokumentace SEA je **neúplná a věcně nedostatečná.** **3) Rozpor se zákonem č. 114/1992 Sb. (ochrana přírody a krajiny)** ○ ohrožení krajinného rázu (§ 12) – blízkost CHKO Kokořínsko – Máchův kraj, Bezděz (**národní kulturní památka**), kostel Sv. Mikuláše ve Vinci (**národní kulturní památka**) – argumentace o vzdálenosti **8-11 km** je nepřijatelná vzhledem k tomu, že pro objekt vysoký 200 metrů je horizont (místo, kde se pata věže schová za obzor) pro pozorovatele na zemi přibližně v dálce **50 km**. Hrad Kokořín (**národní kulturní památka** – cca 4,2 km). Argumentace, že pohledová ochrana nebude narušena, protože snímky nelze pořídit z povrchu, je neudržitelná vzhledem k celkové výšce VTE dosahující až 200 m. Výstavbu VTE v uvedených oblastech považuji za **neúměrný zásah do krajinného rázu a ochrany kulturního dědictví**. Navržená omezení pro úložiště elektřiny (limitace plošné výměry a výšky kontejnerů, zákaz stohování) potvrzují riziko degradace území na průmyslový charakter, který je **neslučitelný** s blízkostí CHKO Kokořínsko – Máchův kraj a výše uvedených kulturních památek. ○ narušeni ekologické stability ○ zásah do biotopů a migračních tras **4) Rozpor se stavebním zákonem** ○ § 18 a § 19 – ochrana hodnot území ○ požadavek na udržitelný rozvoj Návrh představuje industrializaci volné krajiny **bez dostatečného odůvodnění.** **III. Nesoulad s právem Evropské unie** **1) Směrnice o ptácích (2009/147/ES) a o stanovištích (92/43/EHS)** ○ nelze vyloučit negativní vliv na chráněné druhy – např. Luňák červený (*Milvus milvus*), Luňák hnědý (*Milvus migrans*), Dudek chocholatý (*Upupa epops*), Moták lužní (*Circus pygargus*), kteří patří do kategorie **kriticky ohrožených** druhů; Moták pilich (*Circus cyaneus*), Ostříž lesní (*Falco subbuteo*), Ťuhýk šedý (*Lanius excubitor*), Krahujec obecný (*Accipiter nisus*), kteří patří do kategorie **silně ohrožených** druhů a další **ohrožené** druhy jako Krkavec velký (*Corvus corax*), Moták pochop (*Circus aeruginosus*), káně lesní (*Buteo buteo*), výr velký (*Bubo bubo*) a Jestřáb lesní (*Accipiter gentilis*). Navržený monitoring mortality ptáků a netopýrů je pouze reaktivním nicméně ne preventivním opatřením, které by zabránilo nevratnému poškození populací chráněných druhů v době provozu. ○ chybí dostatečné biologické podklady **Rozpor** s požadavkem vyloučení významného vlivu. **2) Směrnice EIA (2011/92/EU)** ○ nedostatečné zapojení veřejnosti ○ nedostatečné vyhodnocení vlivů **3) Směrnice RED III (2023/2413)** nebyla doložena priorita využití: ○ zastavěných ploch ○ brownfieldů ○ technicky narušených území	budou uplatněny zákonné hygienické limity pro hluk, podmínky pro eliminaci stroboskopického efektu a bezpečnostní vzdálenosti od obytné zástavby. Námitky o rozporu návrhu s právními předpisy ČR a EU, včetně zákona č. 100/2001 Sb. a směrnice RED III, neprokázaly skutečné porušení těchto předpisů v procesu pořizování Z2 URP. Dále dodáváme: V rámci pořizování a zpracovávání návrhu Změny č. 2 ÚRP bylo postupováno dle ustanovení správního řádu, stavebního zákona a ZOZE a schváleného zadání vládou ČR. Vymezení akceleračních oblastí bylo projednáno s obcemi a veřejností v rámci veřejného projednání v souladu s § 96 stavebního zákona. Tím byly zákonné nároky samospráv na zapojení do procesu plně respektovány. Všechny obce a veřejnost měly možnost uplatnit své připomínky od 14. 4. 2026 až do 1. 6. 2026 k návrhu Změny č. 2 ÚRP. Návrh Změny č. 2 ÚRP a jeho odůvodnění, návrh souvisejících územních opatření a jejich odůvodnění, i vyhodnocení vlivů na životní prostředí byly připraveny a obsahují náležitosti v souladu s příslušnými právními předpisy. Podkladem pro návrh byla posouzení podle § 11 odst. 3 resp. 4 ZOZE, zpracovaná v souladu s požadavky § 7a vyhlášky č. 142/2018 Sb. Nad rámec požadavků právních předpisů byl zprovozněn mapový portál VÚK indikující míru vhodnosti území pro vymezení akcelerační oblasti a dokument Akcelerační oblasti, předvýběr ploch k výstavbě VTE, Screening území ČR z hlediska ochrany krajinného rázu (Roman Bukáček, Simona Vondráčková, 2025). S ohledem na uvedené má pořizovatel za to, že vyhověl požadavkům § 3 správního řádu. § 68 správního řádu se podle § 174 odst. 1 správního řádu použije pro opatření obecné povahy přiměřeně. Odůvodnění obsahuje všechny náležitosti stanovené právními předpisy a pokud možno podrobně vysvětluje důvody, které vedly zpracovatele k návrhu v předložené podobě. Stejně tak vyhodnocení vlivů na udržitelný rozvoj území obsahuje všechny náležitosti stanovené právními předpisy a hodnotí předpokládané vlivy. Kumulativní a synergické vlivy na biodiverzitu byly posuzovány v rámci vyhodnocení vlivů návrhu Změny č. 2 ÚRP na životní prostředí (SEA). Výsledky tohoto posouzení byly promítnuty do vymezení akceleračních oblastí i do podmínek jednotlivých územních opatření. Významné negativní vlivy, které by nebylo možné eliminovat nebo kompenzovat, nebyly identifikovány. Soulad s požadavky stavebního zákona je popsán v odůvodnění Změny č. 2 ÚRP v kapitole II.1.b Vyhodnocení souladu s cíli a úkoly územního plánování a s požadavky stavebního zákona. Soulad s cíli a úkoly územního plánování je popsán v

Poř. č.	Připomínkové místo	Číslo jednací	Článek	AO	Připomínka	Vyhodnocení
					Vymezení ve volné krajině je v **rozporu s principem minimalizace dopadů.** **4) Princip předběžné opatrnosti (Čl. 191 SFEU)** Politika Unie v oblasti životního prostředí přispívá k sledování následujících cílů: o zachování, ochrana a zlepšování kvality životního prostředí, o ochrana lidského zdraví, o uvážlivé a racionální využívání přírodních zdrojů, **5) Evropská úmluva o krajině (European Landscape Convention), ETS No. 176** o nedostatečná ochrana krajiny jako základní složky životního prostředí o ignorování charakteru území o nedostatečné zapojení veřejnosti do rozhodování o zásazích do krajiny **6) Aarhuská úmluva (Convention on Access to Information, Public Participation in Decision-making and Access to Justice in Environmental Matters), 1998** o omezení práva veřejnosti na informace o omezení účasti veřejnosti na rozhodovacích procesech (pouze formální zapojení) o omezení práva veřejnosti na přístup k právní ochraně v záležitostech životního prostředí **<u>IV. Nedostatky SEA a podkladů</u>** o absence terénních biologických průzkumů o práce pouze s mapovými podklady (nedostatečné) o chybí reálná data o výskytu druhů o variantní řešení o posouzení vlivu na zdraví Bez těchto podkladů **nelze učinit kvalifikovaný závěr.** **<u>V. Narušení krajiny a životního prostředí</u>** Navržené řešení povede k: o zásadní změně krajinného rázu o narušení horizontů a dálkových pohledů o vzniku bariér v krajině o narušení ekologické konektivity o znehodnocení zemědělské půdy o zničení migračních tras živočichů Výška staveb (200 m a vyšší) **znamená nadregionální dopad.** **<u>VI. Dopady na obyvatele</u>** Návrh nedostatečně řeší negativní vliv na obyvatele: o hluk a nízkofrekvenční hluk o stroboskopický efekt o světelné zatížení o kvalitu bydlení o hodnota nemovitostí Dopady na obyvatele představují silná zdravotní rizika, která jsou na základě mnohých studií již prokázána. Dokumentace těchto vlivů není vůbec zahrnuta a člověk a jeho životní prostor je nedostatečně respektován a už vůbec ne chráněn. Tyto **vlivy nejsou řádně vyhodnoceny a podceněny.** **<u>VII. Kumulativní a systémové dopady</u>** Není řešeno: o souběžné působení více projektů o celkové zatížení území o únosnost krajiny	odůvodnění Změny č. 2 ÚRP v kapitole II.1.b Vyhodnocení souladu s cíli a úkoly územního plánování a s požadavky stavebního zákona. Zadání Změny č. 2 ÚRP schválené vládou ČR nepožadovalo variantní řešení. Proběhlo hodnocení nulové varianty (platné znění ÚRP) vůči navrhované variantě (Změna č. 2 ÚRP). Při samotném návrhu byla problematika krajinného rázu sledována ve vyhodnocení vlivů na udržitelný rozvoj území, a to jak z hlediska navrhovaného souboru akceleračních oblastí jako celku, tak pro jednotlivé oblasti v kartách akceleračních oblastí (viz příloha č. 2 vyhodnocení vlivů). Většinou právě z důvodu významných negativních vlivů na krajinný ráz bylo již během přípravy návrhu 16 původně uvažovaných akceleračních oblastí z návrhu zcela vypuštěno (viz příloha 3 vyhodnocení vlivů – mapa vypuštěných akceleračních oblastí). Dále, mimo jiné s ohledem na průběžné výsledky hodnocení vlivů na krajinný ráz byly některé akcelerační oblasti v průběhu přípravy návrhu pro veřejné projednání plošně redukovány, a ve 48 z 80 navržených akceleračních oblastí pro VTE došlo ke snížení limitu pro maximální výšku větrných elektráren z původní hodnoty 250 m na hodnotu nižší (nejčastěji 200 nebo 185 m). Kromě toho byly v územních opatřeních navrženy některé další podmínky k ochraně krajinného rázu, týkající se např. maximálních rozměrů souvisejících areálů pro skladování elektřiny, barevného řešení vedlejších staveb a zařízení záměrů pro využití OZE nebo výškového omezení pro trvalé terénní úpravy v místě větrné elektrárny. K další redukci vymezených akceleračních oblastí došlo po veřejném projednání na základě uplatněných stanovisek a připomínek. Návrh Změny č. 2 ÚRP byl připraven v souladu s právními předpisy (včetně zákona č. 100/2001 Sb., o posuzování vlivů na životní prostředí a směrnice EIA (směrnice 2011/92/EU)). VVURÚ je přílohou odůvodnění Změny č. 2 ÚRP. Osvobození záměrů pro využití OZE v akcelerační oblasti od provedení posuzování vlivů záměru na životní prostředí (tzv. EIA) vyplývá z ustanovení čl. 16a odst. 3 směrnice RED III. Toto pravidlo bylo transponováno do § 28 ZOZE. Osvobození se netýká případů podle § 28 odst. 1 písm. a) a b) ZOZE, tj. případů, kdy je záměr předmětem přeshraničního posuzování vlivů, a případů, kdy je vysoce pravděpodobné, že záměr povede k významným nepříznivým vlivům na životní prostředí nebo veřejné zdraví, které nebyly zjištěny při pořizování územního opatření a které nelze vyloučit dodatečnými podmínkami a zmírňujícími opatřeními. Zákon č. 249/2025 Sb. a stavební zákon upravují zapojení dotčených územních samosprávných celků a veřejnosti do procesu pořizování změny ÚRP a

Poř. č.	Připomínkové místo	Číslo jednací	Článek	AO	Připomínka	Vyhodnocení
					Hrozí **nevratná degradace území.** **<u>VIII. Absence variantního řešení</u>** Není doloženo, že byly posuzovány jiné lokality a méně konfliktní varianty, jedná se o porušení základního principu plánování. Nebyla rovněž posouzena tzv. nulová varianta (varianta 0), tedy stav území před realizací záměru, což znemožňuje objektivní hodnocení dopadů. **<u>IX. Hlavní požadavek</u>** Požaduji: 1) **Vyřazení výše uvedených akceleračních oblastí z návrhu** nebo 2) Zároveň (pro případ, že nebude tomuto požadavku vyhověno) **požaduji, aby návrh změny č. 2 ÚRP ČR nebyl v této části schválen a byl vrácen k zásadnímu přepracování**, a to zejména po doplnění: o posouzení vlivu na lokality Natura 2000 dle čl. 6 odst. 3 směrnice 92/43/EHS o dostatečný biologický průzkumu odpovídající metodikám MŽP v různých ročních obdobích o hodnocení vlivu na populace netopýrů o posouzení kumulativních vlivů v širším území o hodnocení dopadů na krajinný ráz o hodnocení dopadů na využití nemovitostí vlastníků v dosahu navrhovaných 500 m od obytné zástavby a přímý dopad vymezení AO na výkon vlastnických práv těchto vlastníků, včetně uvedení metodiky, na základě, které se určuje vzdálenost od zastavěného území o zdůvodnění nevyužití brownfieldů a narušených území uvedených v Národní databázi brownfieldů Do doby doplněni těchto podkladů nelze území považovat za způsobilé pro vymezení akcelerační oblasti. Podané připomínky jsou blanketní, podatel si vymezuje právo připomínky doplnit ve lhůtě 15 dnů ode dne veřejného projednání. **<u>X. Závěr</u>** Návrh v předložené podobě není dostatečně odůvodněný, není podložen odbornými daty, je v rozporu s právními předpisy ČR i EU a může mít závažné dopady na krajinu, životní prostředí i obyvatele, proto požaduji především vyřazení Územního opatření k AOV80 a AOV85 a AOV46 z návrhu Změny č. 2 Územního rozvojového plánu ČR. Žádám též o zásadní vyřešení rozporu mezi návrhem změny č. 2 Územního rozvojového plánu ČR a realizací větrných elektráren ve volné i obydlené krajině a její již mnoha studiemi prokázanou škodlivostí pro přírodu a lidi zde žijící. Technologii větrných elektráren považuji za nebezpečnou, život ohrožující, zásadně narušující bezpečnost okolního prostoru. Zařízení jsou neefektivní, agresivní a silně destruktivní – s definitivním dopadem zničené přírody pro další generace. **Návrh je dle mého názoru v rozporu s ústavou České republiky.** Vzhledem k výše uvedeným skutečnostem **žádám o vynětí oblastí AOV82, AOV83 a AOV84 z návrhu akceleračních oblastí.** Pro případ, že tomuto požadavku nebude vyhověno, požaduji zásadní přepracování Návrhu Změny č. 2 ÚRP ČR tak, aby byl v souladu s právními předpisy a byly řádně vyhodnoceny jeho dopady. Žádám, aby tato připomínka byla řádně vypořádána v souladu se zákonem a aby bylo uvedeno konkrétní odůvodnění přijatého řešení.	procesu pořizování územních opatření o podmínkách a zmírňujících opatřeních, včetně stanovení lhůt. Vymezení AO bylo projednáno s obcemi a veřejností v rámci veřejného projednání v souladu s § 96 stavebního zákona. Všechny obce a veřejnost měli možnost uplatnit své připomínky k návrhu Změny č. 2 ÚRP. Článek 15c odst. 3 směrnice RED III stanoví, že členské státy usilují o to, aby celková rozloha vymezených akceleračních oblastí byla významná a aby přispívaly k plnění cílů stanovených v této směrnici. Přitom čl. 3 směrnice RED III stanoví, že členské státy společně zajistí, aby podíl energie z obnovitelných zdrojů na hrubé konečné spotřebě energie Unie dosáhl v roce 2030 nejméně 42,5 %. Ke splnění tohoto cíle se pak ČR v Aktualizovaném Vnitrostátním plánu ČR v oblasti energetiky a klimatu, schváleném usnesením vlády č. 960 z roku 2024, zavázala dosáhnout 30,1 % podíl energie z obnovitelných zdrojů na hrubé konečné spotřebě v roce 2030 (viz str. 41 Vnitrostátního plánu). Aby toho bylo dosaženo, předpokládá se navýšení kapacity fotovoltaických elektráren o 8 GW instalovaného výkonu a větrných elektráren o 1,2 GW instalovaného výkonu do roku 2030 (viz str. 90 Vnitrostátního plánu). Vezmeme-li v úvahu, že akcelerační oblasti budou zaplňovány záměry postupně a že není důvod předpokládat dosažení jejich plné kapacity do roku 2030, jeví se navržené kapacity jako přiměřené vnitrostátním cílům určeným ke splnění závazku ČR vyplývajího ze směrnice RED III v souběhu s Aktualizovaným Vnitrostátním plánem ČR v oblasti energetiky a klimatu. Návrh Změny č. 2 ÚRP byl připraven v souladu s právními předpisy (včetně požadavků Aarhuské úmluvy). Na účast veřejnosti v územním plánování se vztahuje čl. 7 Aarhuské úmluvy. Procesy územního plánování jsou dlouhodobě nastaveny stavebním zákonem, v případě vymezování akceleračních oblastí v souběhu se ZOZE, tak, aby požadavky Aarhuské úmluvy byly splněny. Postup pořízení Změny č. 2 ÚRP a souvisejících územních opatření proběhl v souladu se stavebním zákonem a ZOZE. K návrhu Změny č. 2 ÚRP a souvisejících územních opatření mohl každý podat připomínku ve veřejném projednání, všechny připomínky byly vypořádány. Již z toho, že část akceleračních oblastí byla na základě argumentů uplatněných ve stanoviscích a připomínkách pro společné jednání a veřejné projednání zmenšena či zcela vypuštěna, je zřejmé, že výsledek účasti veřejnosti byl vzat v úvahu a že účast veřejnosti byla zajištěna v době, kdy všechny možnosti byly otevřeny. Návrh Změny č. 2 ÚRP byl připraven v souladu s právními předpisy (včetně požadavků Úmluvy Rady Evropy o krajině).

Poř. č.	Připomínkové místo	Číslo jednací	Článek	AO	Připomínka	Vyhodnocení
						Zpracování VVURÚ odpovídá obsahem i strukturou požadavkům obsaženým v příloze č. 4 stavebního zákona. VVURÚ (včetně SEA) Změny č. 2 ÚRP probíhá jako hodnocení oblastí, nikoliv konkrétních záměrů a odpovídá měřítku ÚRP a ÚO. Hodnocení vlivů na veřejné zdraví bylo provedeno na úrovni koncepce (dopady byly vyhodnoceny v rámci posouzení SEA), bez vyhodnocení vlivů konkrétní stavby (nejsou známy parametry ani umístění staveb OZE v AO). Zákon č. 258/2000 Sb., o ochraně veřejného zdraví, garantuje fyzickým osobám dodržení hygienických limitů ve vztahu k hluku a vibracím (§ 30 odst. 1). Konkrétní záměry obnovitelných zdrojů energie musí následně v navazujícím řízení splnit veškeré zákonné hygienické a hlukové limity. Dále jsou v platnosti cíle a úkoly územního plánování dle stavebního zákona, konkrétně § 38 odst. 3) nebo § 39 písm. g) stanovovat podmínky pro obnovu a rozvoj sídelní struktury, pro kvalitní bydlení a pro rozvoj rekreace a cestovního ruchu. Do ÚO u všech AO pro VTE je zapracována podmínka zpracování hlukové studie a minimalizace shadow flicker efektu/stroboskopického efektu je minimalizace zajištěna používanými materiály na lopatky VTE a nastavením vypínání v kritické době slunečního svitu. Co se týká infrazvuku, je přítomen všude v prostředí, aniž by se projevoval jeho negativní vliv. U přírůstku infrazvuku z VTE nebyl dosud prokázán významný negativní vliv na veřejné zdraví, studie dále probíhají. Moderními měřicími metodami je již možno infrazvuk měřit, avšak v české legislativě nemá stanoven hlukový limit. Hygienický limit infrazvuku v komunálním prostředí sice není stanoven, ale existuje doporučená hodnota v ČSN ISO 7196 LG=90 dB nebo hladiny prahu slyšení pro jednotlivá frekvenční pásma v ČSN ISO 226. Kumulace hluku z více VTE bude vždy vyhodnocena hlukovou studií a následně ověřena měřením. Kumulace hluku z jiných než stacionárních zdrojů (silnice, železnice, letecká doprava, ...) se nedělá, tyto zdroje mají odlišné limity, proto nejsou kumulativně posuzovány (lze je v hlukové studii pro informaci sečíst). Světelné zatížení je minimalizováno vhodným umístěním a typem signálního světla na VTE tak, aby nebylo zatěžováno jeho okolí. U FVE je světelné zatížení řešeno podmínkami v územním opatřením, kde je stanoveno, že zde nebude trvalé osvětlení u záměrů OZE. Stroboskopický/shadow flicker efekt je eliminován nastavením automatického vypínání VTE v době, kdy by mohl střídající se stín lopatek VTE opakovaně dopadat na obytnou zástavbu - to je ošetřeno v územním opatření pro všechny AO pro VTE. Pro nízkofrekvenční zvuk a infrazvuk z VTE studie nenašly konzistentní důkazy spojující tyto frekvence s významným obtěžováním nebo přímými

Poř. č.	Připomínkové místo	Číslo jednací	Článek	AO	Připomínka	Vyhodnocení
						zdravotními účinky nad rámec normálních hladin zvuku. Projevuje se spíše nocebo efekt (problémy způsobuje očekávání hlukových vlivů, nikoliv vlivy samotné). Pro potenciální území, vytipovaná dle výsledku analýzy Výzkumného ústavu pro krajinu, byla zadána biologická posouzení. Na základě výsledků těchto posouzení byly dále vymezeny konkrétní AO. Biologická posouzení byla tedy zpracována pro všechny AO. Dále byly využity rešerše dat o výskytu ZCHD zpřístupněné AOPK. Význačné ZCHD, které by mohly být uplatněním Změny č. 2 ÚRP ovlivněny, byly uvedeny v kartách AO v příloze č. 1 a 2 SEA. Zadání Změny č. 2 ÚRP schválené vládou ČR nepožadovalo variantní řešení. Proběhlo hodnocení nulové varianty (platné znění ÚRP) vůči navrhované variantě (Změna č. 2 ÚRP).
807.	Pavlína Kalčíková	MMR-33126-2026-81	99czzf, 99czzg, 99czzh	AOV82, AOV83, AOV84	**PŘIPOMÍNKA K NÁVRHU ZMĚNY Č. 2 ÚZEMNÍHO ROZVOJOVÉHO PLÁNU ČR (§ 97 zák. č. 283/2021 Sb., stavební zákon)** **PŘIPOMÍNKY K VYHODNOCENÍ VLIVŮ NÁVRHU ZMĚNY Č. 2 ÚZEMNÍHO ROZVOJOVÉHO PLÁNU NA UDRŽITELNÝ ROZVOJ ÚZEMÍ** **PŘIPOMÍNKY K NÁVRHŮM JEDNOTLIVÝCH ÚZEMNÍCH OPATŘENÍ K AKCELERAČNÍM OBLASTEM VYMEZENÝM V NÁVRHU ZMĚNY Č. 2 ÚZEMNÍHO ROZVOJOVÉHO PLÁNU** **<u>I. Úvod</u>** V souladu s možností uplatnit připomínky k návrhu Změny č. 2 Územního rozvojového plánu ČR (ÚRP ČR), podávám připomínku k vymezení akcelerační oblasti pro rozvoj výroby energie z větrné energie a rozvoj výroby energie z energie slunečního záření. **Vymezení území dotčeného připomínkami: Středočeský kraj – Boreč** **Vymezení území dotčeného připomínkami: Středočeský kraj – Chorušice** **Vymezení území dotčeného připomínkami: Středočeský kraj – Doubravice** Územní opatření k akcelerační zóně **AOV82 Boreč a AOV83 Chorušice**, dále **AOV84 Doubravice** a současně na širší území, které může být navrženým řešením přímo či nepřímo ovlivněno. **Připomínku podávám:** jako osoba, která může být dotčena dopady návrhů z hlediska krajiny, životního prostředí a kvality života. Jedná se o území s významnými krajinnými, přírodními a obytnými hodnotami, které nejsou návrhem dostatečně respektovány. Dopad návrhu na mou osobu spočívá v tom, že dojde k zásadnímu omezení našeho “obyčejného" harmonického života a pobytu v přírodě, která se změní na technickou zónu. Obávám se zničení přírody, která je nezbytná pro vývoj a život člověka. V blízkosti uvedených AOV se nacházejí Vesnické památkové zóny (VPZ) jako jsou **Skalsko**: obec s bohatou historií a řadou chráněných staveb, **Kluky**: významná zástavba s dochovanými hospodářskými usedlostmi, **Březinka** (u Bělé pod Bezdězem): soubor lidové architektury a v neposlední řadě **Víska**, která je pro svou zachovalou strukturou lidové architektury unikátní. Výstavba VTE by významně narušila historický a urbanistický kontext, které tyto VPZ představují. Považuji za důležitou ochranu vzácného ptactva a nesouhlasím se zabíjením chráněných ptáků v této oblasti, kteří se zde vyskytují (ke kterému dojde, jako např. Německo – počet ptactva je znatelně snížen). Dále se obávám o své zdraví, o svoji bezpečnost a prokazatelné vlivy na psychiku obyvatel, kteří budou s těmito důsledky konfrontováni. Navrhovaná zmírňující opatření uvedená v odůvodněních územních opatření považuji za nedostatečná a naopak potvrzující závažnost negativních dopadů na dotčené území.	***Akceptováno částečně.*** *Akcelerační oblast AOV84 - Doubravice byla vypuštěna ze Z2 ÚRP.* *Akcelerační oblasti AOV82 Boreč a AOV83 Chorušice jsou vymezeny v souladu s podmínkami zákona č. 249/2025 Sb. a nařízení vlády č. 507/2025 Sb.* Jejich vymezení nezasahuje do území CHKO Kokořínsko–Máchův kraj, zvláště chráněných území ani do vesnických památkových zón Skalsko, Kluky, Březinka u Bělé pod Bezdězem a Víska. Vliv vymezení těchto akceleračních oblastí na krajinný ráz a pohledové vazby k národním kulturním památkám (hrad Bezděz, hrad Kokořín, kostel sv. Mikuláše ve Vinci) byl posouzen v rámci SEA/VVURÚ; pro akcelerační oblasti pro VTE byla provedena analýza viditelnosti pro modelové výšky stožárů a výšková regulace v podmínkách územních opatření byla nastavena s přihlédnutím k hodnotám kulturního dědictví a krajinnému rázu v daném území, přičemž oblasti s prokázanými závažnými vlivy na kulturní dědictví nebo krajinný ráz byly vypuštěny nebo plošně redukovány. Pro každou z akceleračních oblastí bylo zpracováno biologické posouzení podle § 11 odst. 3, resp. 4 ZOZE zahrnující vyhodnocení vlivů na populace kriticky a silně ohrožených druhů ptáků (luňák červený, luňák hnědý, moták lužní, dudek chocholatý a další ohrožené druhy) i netopýrů; výsledky jsou zapracovány do závazných podmínek územních opatření jako ochranná a zmírňující opatření. Kumulativní vlivy AOV82 a AOV83, jejich vztah k CHKO Kokořínsko–Máchův kraj, zemědělskému půdnímu fondu a ekologické stabilitě území byly hodnoceny v rámci SEA jako celek; závěry posouzení se promítly do podmínek územních opatření. Záměry větrných elektráren v akceleračních oblastech AOV82 a AOV83 budou povoleny v

Poř. č.	Připomínkové místo	Číslo jednací	Článek	AO	Připomínka	Vyhodnocení
					<u>II. Zákonnost a nesoulad s právními předpisy ČR</u> 1) Rozpor se zákonem č. 500/2004 Sb., správní řád ○ § 3 – nebyl zjištěn stav bez důvodných pochybností ○ § 68 – nedostatečné odůvodnění Návrh je **nepřezkoumatelný**, protože neobsahuje konkrétní podklady pro dané území. **<u>2) Rozpor se zákonem č. 100/2001 Sb. (EIA/SEA)</u>**, chybí posouzeni: ○ kumulativních vlivů ○ variantního řešení ○ konkrétních dopadů na území Dokumentace SEA je **neúplná a věcně nedostatečná.** **<u>3) Rozpor se zákonem č. 114/1992 Sb. (ochrana přírody a krajiny)</u>** ○ ohrožení krajinného rázu (§ 12) – blízkost CHKO Kokořínsko – Máchův kraj, Bezděz (**národní kulturní památka**), kostel Sv. Mikuláše ve Vinci (**národní kulturní památka**) – argumentace o vzdálenosti **8-11 km** je nepřijatelná vzhledem k tomu, že pro objekt vysoký 200 metrů je horizont (místo, kde se pata věže schová za obzor) pro pozorovatele na zemi přibližně v dálce **50 km**. Hrad Kokořín (**národní kulturní památka** – cca 4,2 km). Argumentace, že pohledová ochrana nebude narušena, protože snímky nelze pořídit z povrchu, je neudržitelná vzhledem k celkové výšce VTE dosahující až 200 m. Výstavbu VTE v uvedených oblastech považuji za **neúměrný zásah do krajinného rázu a ochrany kulturního dědictví**. Navržená omezení pro úložiště elektřiny (limitace plošné výměry a výšky kontejnerů, zákaz stohování) potvrzují riziko degradace území na průmyslový charakter, který je **neslučitelný** s blízkostí CHKO Kokořínsko – Máchův kraj a výše uvedených kulturních památek. ○ narušení ekologické stability ○ zásah do biotopů a migračních tras **4) Rozpor se stavebním zákonem** ○ § 18 a § 19 – ochrana hodnot území ○ požadavek na udržitelný rozvoj Návrh představuje industrializaci volné krajiny **bez dostatečného odůvodnění.** **<u>III. Nesoulad s právem Evropské unie</u>** **1) Směrnice o ptácích (2009/147/ES) a o stanovištích (92/43/EHS)** ○ nelze vyloučit negativní vliv na chráněné druhy – např. Luňák červený (*Milvus milvus*), Luňák hnědý (*Milvus migrans*), Dudek chocholatý (*Upupa epops*), Moták lužní (*Circus pygargus*), kteří patří do kategorie **kriticky ohrožených** druhů; Moták pilich (*Circus cyaneus*), Ostříž lesní (*Falco subbuteo*), Ťuhýk šedý (*Lanius excubitor*), Krahujec obecný (*Accipiter nisus*), kteří patří do kategorie **silně ohrožených** druhů a další **ohrožené** druhy jako Krkavec velký (*Corvus corax*), Moták pochop (*Circus aeruginosus*), káně lesní (*Buteo buteo*), výr velký (*Bubo bubo*) a Jestřáb lesní (*Accipiter gentilis*). Navržený monitoring mortality ptáků a netopýrů je pouze reaktivním nicméně ne preventivním opatřením, které by zabránilo nevratnému poškození populací chráněných druhů v době provozu. ○ chybí dostatečné biologické podklady **Rozpor** s požadavkem vyloučení významného vlivu. **2) Směrnice EIA (2011/92/EU)** ○ nedostatečné zapojení veřejnosti ○ nedostatečné vyhodnocení vlivů **3) Směrnice RED III (2023/2413)** nebyla doložena priorita využití: ○ zastavěných ploch	navazujících řízeních dle stavebního zákona bez povinnosti EIA; v těchto řízeních bude konkrétně posouzena hluková zátěž, vliv na zdraví obyvatel, dopad na kulturní památky a jejich ochranná pásma, bezpečnost provozu a dopad na zemědělský půdní fond. Námitky o rozporu návrhu s právními předpisy ČR a EU, včetně zákona č. 100/2001 Sb. a směrnice RED III, neprokázaly skutečné porušení těchto předpisů v procesu pořizování Z2 URP. Dále dodáváme: V rámci pořizování a zpracovávání návrhu Změny č. 2 ÚRP bylo postupováno dle ustanovení správního řádu, stavebního zákona a ZOZE a schváleného zadání vládou ČR. Vymezení akceleračních oblastí bylo projednáno s obcemi a veřejností v rámci veřejného projednání v souladu s § 96 stavebního zákona. Tím byly zákonné nároky samospráv na zapojení do procesu plně respektovány. Všechny obce a veřejnost měly možnost uplatnit své připomínky od 14. 4. 2026 až do 1. 6. 2026 k návrhu Změny č. 2 ÚRP. Návrh Změny č. 2 ÚRP a jeho odůvodnění, návrh souvisejících územních opatření a jejich odůvodnění, i vyhodnocení vlivů na životní prostředí byly připraveny a obsahují náležitosti v souladu s příslušnými právními předpisy. Podkladem pro návrh byla posouzení podle § 11 odst. 3 resp. 4 ZOZE, zpracovaná v souladu s požadavky § 7a vyhlášky č. 142/2018 Sb. Nad rámec požadavků právních předpisů byl zprovozněn mapový portál VÚK indikující míru vhodnosti území pro vymezení akcelerační oblasti a dokument Akcelerační oblasti, předvýběr ploch k výstavbě VTE, Screening území ČR z hlediska ochrany krajinného rázu (Roman Bukáček, Simona Vondráčková, 2025). S ohledem na uvedené má pořizovatel za to, že vyhověl požadavkům § 3 správního řádu. § 68 správního řádu se podle § 174 odst. 1 správního řádu použije pro opatření obecné povahy přiměřeně. Odůvodnění obsahuje všechny náležitosti stanovené právními předpisy a pokud možno podrobně vysvětluje důvody, které vedly zpracovatele k návrhu v předložené podobě. Stejně tak vyhodnocení vlivů na udržitelný rozvoj území obsahuje všechny náležitosti stanovené právními předpisy a hodnotí předpokládané vlivy. Kumulativní a synergické vlivy na biodiverzitu byly posuzovány v rámci vyhodnocení vlivů návrhu Změny č. 2 ÚRP na životní prostředí (SEA). Výsledky tohoto posouzení byly promítnuty do vymezení akceleračních oblastí i do podmínek jednotlivých územních opatření. Významné negativní vlivy, které by nebylo možné eliminovat nebo kompenzovat, nebyly identifikovány. Soulad s požadavky stavebního zákona je popsán v odůvodnění Změny č. 2 ÚRP v kapitole II.1.b

Poř. č.	Připomínkové místo	Číslo jednací	Článek	AO	Připomínka	Vyhodnocení
					○ brownfieldů ○ technicky narušených území Vymezení ve volné krajině je v **rozporu s principem minimalizace dopadů.** **4) Princip předběžné opatrnosti (Čl. 191 SFEU)** Politika Unie v oblasti životního prostředí přispívá k sledování následujících cílů: ○ zachování, ochrana a zlepšování kvality životního prostředí, ○ ochrana lidského zdraví, ○ uvážlivé a racionální využívání přírodních zdrojů, **5) Evropská úmluva o krajině (European Landscape Convention), ETS No. 176** ○ nedostatečná ochrana krajiny jako základní složky životního prostředí ○ ignorování charakteru území ○ nedostatečné zapojení veřejnosti do rozhodování o zásazích do krajiny **6) Aarhuská úmluva (Convention on Access to Information, Public Participation in Decision-making and Access to Justice in Environmental Matters), 1998** ○ omezení práva veřejnosti na informace ○ omezení účasti veřejnosti na rozhodovacích procesech (pouze formální zapojení) ○ omezení práva veřejnosti na přístup k právní ochraně v záležitostech životního prostředí **<u>IV. Nedostatky SEA a podkladů</u>** ○ absence terénních biologických průzkumů ○ práce pouze s mapovými podklady (nedostatečné) ○ chybí reálná data o výskytu druhů ○ variantní řešení ○ posouzení vlivu na zdraví Bez těchto podkladů **nelze učinit kvalifikovaný závěr.** **<u>V. Narušení krajiny a životního prostředí</u>** Navržené řešení povede k: ○ zásadní změně krajinného rázu ○ narušení horizontů a dálkových pohledů ○ vzniku bariér v krajině ○ narušení ekologické konektivity ○ znehodnocení zemědělské půdy ○ zničení migračních tras živočichů Výška staveb (200 m a vyšší) **znamená nadregionální dopad.** **<u>VI. Dopady na obyvatele</u>** Návrh nedostatečně řeší negativní vliv na obyvatele: ○ hluk a nízkofrekvenční hluk ○ stroboskopický efekt ○ světelné zatížení ○ kvalitu bydlení ○ hodnota nemovitostí Dopady na obyvatele představují silná zdravotní rizika, která jsou na základě mnohých studií již prokázána. Dokumentace těchto vlivů není vůbec zahrnuta a člověk a jeho životní prostor je nedostatečně respektován a už vůbec ne chráněn. Tyto **vlivy nejsou řádně vyhodnoceny a podceněny.** **<u>VII. Kumulativní a systémové dopady</u>** Není řešeno: ○ souběžné působení více projektů ○ celkové zatížení území	Vyhodnocení souladu s cíli a úkoly územního plánování a s požadavky stavebního zákona. Soulad s cíli a úkoly územního plánování je popsán v odůvodnění Změny č. 2 ÚRP v kapitole II.1.b Vyhodnocení souladu s cíli a úkoly územního plánování a s požadavky stavebního zákona. Zadání Změny č. 2 ÚRP schválené vládou ČR nepožadovalo variantní řešení. Proběhlo hodnocení nulové varianty (platné znění ÚRP) vůči navrhované variantě (Změna č. 2 ÚRP). Při samotném návrhu byla problematika krajinného rázu sledována ve vyhodnocení vlivů na udržitelný rozvoj území, a to jak z hlediska navrhovaného souboru akceleračních oblastí jako celku, tak pro jednotlivé oblasti v kartách akceleračních oblastí (viz příloha č. 2 vyhodnocení vlivů). Většinou právě z důvodu významných negativních vlivů na krajinný ráz bylo již během přípravy návrhu 16 původně uvažovaných akceleračních oblastí z návrhu zcela vypuštěno (viz příloha 3 vyhodnocení vlivů – mapa vypuštěných akceleračních oblastí). Dále, mimo jiné s ohledem na průběžné výsledky hodnocení vlivů na krajinný ráz byly některé akcelerační oblasti v průběhu přípravy návrhu pro veřejné projednání plošně redukovány, a ve 48 z 80 navržených akceleračních oblastí pro VTE došlo ke snížení limitu pro maximální výšku větrných elektráren z původní hodnoty 250 m na hodnotu nižší (nejčastěji 200 nebo 185 m). Kromě toho byly v územních opatřeních navrženy některé další podmínky k ochraně krajinného rázu, týkající se např. maximálních rozměrů souvisejících areálů pro skladování elektřiny, barevného řešení vedlejších staveb a zařízení záměrů pro využití OZE nebo výškového omezení pro trvalé terénní úpravy v místě větrné elektrárny. K další redukci vymezených akceleračních oblastí došlo po veřejném projednání na základě uplatněných stanovisek a připomínek. Návrh Změny č. 2 ÚRP byl připraven v souladu s právními předpisy (včetně zákona č. 100/2001 Sb., o posuzování vlivů na životní prostředí a směrnice EIA (směrnice 2011/92/EU)). VVURÚ je přílohou odůvodnění Změny č. 2 ÚRP. Osvobození záměrů pro využití OZE v akcelerační oblasti od provedení posuzování vlivů záměru na životní prostředí (tzv. EIA) vyplývá z ustanovení čl. 16a odst. 3 směrnice RED III. Toto pravidlo bylo transponováno do § 28 ZOZE. Osvobození se netýká případů podle § 28 odst. 1 písm. a) a b) ZOZE, tj. případů, kdy je záměr předmětem přeshraničního posuzování vlivů, a případů, kdy je vysoce pravděpodobné, že záměr povede k významným nepříznivým vlivům na životní prostředí nebo veřejné zdraví, které nebyly zjištěny při pořizování územního opatření a které nelze vyloučit dodatečnými podmínkami a zmírňujícími opatřeními.

Poř. č.	Připomínkové místo	Číslo jednací	Článek	AO	Připomínka	Vyhodnocení
					○ únosnost krajiny Hrozí **nevratná degradace území.** **<u>VIII. Absence variantního řešení</u>** Není doloženo, že byly posuzovány jiné lokality a méně konfliktní varianty, jedná se o porušení základního principu plánování. Nebyla rovněž posouzena tzv. nulová varianta (varianta 0), tedy stav území před realizací záměru, což znemožňuje objektivní hodnocení dopadů. **<u>IX. Hlavní požadavek</u>** Požaduji: 1) **Vyřazení výše uvedených akceleračních oblastí z návrhu** nebo 2) Zároveň (pro případ, že nebude tomuto požadavku vyhověno) **požaduji, aby návrh změny č. 2 ÚRP ČR nebyl v této části schválen a byl vrácen k zásadnímu přepracování**, a to zejména po doplnění: ○ posouzení vlivu na lokality Natura 2000 dle čl. 6 odst. 3 směrnice 92/43/EHS ○ dostatečný biologický průzkumu odpovídající metodikám MŽP v různých ročních obdobích ○ hodnocení vlivu na populace netopýrů ○ posouzení kumulativních vlivů v širším území ○ hodnocení dopadů na krajinný ráz ○ hodnocení dopadů na využití nemovitostí vlastníků v dosahu navrhovaných 500 m od obytné zástavby a přímý dopad vymezení AO na výkon vlastnických práv těchto vlastníků, včetně uvedení metodiky, na základě, které se určuje vzdálenost od zastavěného území ○ zdůvodnění nevyužití brownfieldů a narušených území uvedených v Národní databázi brownfieldů Do doby doplněni těchto podkladů nelze území považovat za způsobilé pro vymezení akcelerační oblasti. Podané připomínky jsou blanketní, podatel si vymezuje právo připomínky doplnit ve lhůtě 15 dnů ode dne veřejného projednání. **<u>X. Závěr</u>** Návrh v předložené podobě není dostatečně odůvodněný, není podložen odbornými daty, je v rozporu s právními předpisy ČR i EU a může mít závažné dopady na krajinu, životní prostředí i obyvatele, proto požaduji především vyřazení Územního opatření k AOV80 a AOV85 a AOV46 z návrhu Změny č. 2 Územního rozvojového plánu ČR. Žádám též o zásadní vyřešení rozporu mezi návrhem změny č. 2 Územního rozvojového plánu ČR a realizací větrných elektráren ve volné i obydlené krajině a její již mnoha studiemi prokázanou škodlivostí pro přírodu a lidi zde žijící. Technologii větrných elektráren považuji za nebezpečnou, život ohrožující, zásadně narušující bezpečnost okolního prostoru. Zařízení jsou neefektivní, agresivní a silně destruktivní – s definitivním dopadem zničené přírody pro další generace. **Návrh je dle mého názoru v rozporu s ústavou České republiky.** Vzhledem k výše uvedeným skutečnostem **žádám o vynětí oblastí AOV82, AOV83 a AOV84 z návrhu akceleračních oblastí.** Pro případ, že tomuto požadavku nebude vyhověno, požaduji zásadní přepracování Návrhu Změny č. 2 ÚRP ČR tak, aby byl v souladu s právními předpisy a byly řádně vyhodnoceny jeho dopady. Žádám, aby tato připomínka byla řádně vypořádána v souladu se zákonem a aby bylo uvedeno konkrétní odůvodnění přijatého řešení.	Zákon č. 249/2025 Sb. a stavební zákon upravují zapojení dotčených územních samosprávných celků a veřejnosti do procesu pořizování změny ÚRP a procesu pořizování územních opatření o podmínkách a zmírňujících opatřeních, včetně stanovení lhůt. Vymezení AO bylo projednáno s obcemi a veřejností v rámci veřejného projednání v souladu s § 96 stavebního zákona. Všechny obce a veřejnost měli možnost uplatnit své připomínky k návrhu Změny č. 2 ÚRP. Článek 15c odst. 3 směrnice RED III stanoví, že členské státy usilují o to, aby celková rozloha vymezených akceleračních oblastí byla významná a aby přispívaly k plnění cílů stanovených v této směrnici. Přitom čl. 3 směrnice RED III stanoví, že členské státy společně zajistí, aby podíl energie z obnovitelných zdrojů na hrubé konečné spotřebě energie Unie dosáhl v roce 2030 nejméně 42,5 %. Ke splnění tohoto cíle se pak ČR v Aktualizovaném Vnitrostátním plánu ČR v oblasti energetiky a klimatu, schváleném usnesením vlády č. 960 z roku 2024, zavázala dosáhnout 30,1 % podíl energie z obnovitelných zdrojů na hrubé konečné spotřebě v roce 2030 (viz str. 41 Vnitrostátního plánu). Aby toho bylo dosaženo, předpokládá se navýšení kapacity fotovoltaických elektráren o 8 GW instalovaného výkonu a větrných elektráren o 1,2 GW instalovaného výkonu do roku 2030 (viz str. 90 Vnitrostátního plánu). Vezmeme-li v úvahu, že akcelerační oblasti budou zaplňovány záměry postupně a že není důvod předpokládat dosažení jejich plné kapacity do roku 2030, jeví se navržené kapacity jako přiměřené vnitrostátním cílům určeným ke splnění závazku ČR vyplývajího ze směrnice RED III v souběhu s Aktualizovaným Vnitrostátním plánem ČR v oblasti energetiky a klimatu. Návrh Změny č. 2 ÚRP byl připraven v souladu s právními předpisy (včetně požadavků Aarhuské úmluvy). Na účast veřejnosti v územním plánování se vztahuje čl. 7 Aarhuské úmluvy. Procesy územního plánování jsou dlouhodobě nastaveny stavebním zákonem, v případě vymezování akceleračních oblastí v souběhu se ZOZE, tak, aby požadavky Aarhuské úmluvy byly splněny. Postup pořízení Změny č. 2 ÚRP a souvisejících územních opatření proběhl v souladu se stavebním zákonem a ZOZE. K návrhu Změny č. 2 ÚRP a souvisejících územních opatření mohl každý podat připomínku ve veřejném projednání, všechny připomínky byly vypořádány. Již z toho, že část akceleračních oblastí byla na základě argumentů uplatněných ve stanoviscích a připomínkách pro společné jednání a veřejné projednání zmenšena či zcela vypuštěna, je zřejmé, že výsledek účasti veřejnosti byl vzat v úvahu a že účast veřejnosti byla zajištěna v době, kdy všechny možnosti byly otevřeny.

Poř. č.	Připomínkové místo	Číslo jednací	Článek	AO	Připomínka	Vyhodnocení
						Návrh Změny č. 2 ÚRP byl připraven v souladu s právními předpisy (včetně požadavků Úmluvy Rady Evropy o krajině). Zpracování VVURÚ odpovídá obsahem i strukturou požadavkům obsaženým v příloze č. 4 stavebního zákona. VVURÚ (včetně SEA) Změny č. 2 ÚRP probíhá jako hodnocení oblastí, nikoliv konkrétních záměrů a odpovídá měřítku ÚRP a ÚO. Hodnocení vlivů na veřejné zdraví bylo provedeno na úrovni koncepce (dopady byly vyhodnoceny v rámci posouzení SEA), bez vyhodnocení vlivů konkrétní stavby (nejsou známy parametry ani umístění staveb OZE v AO). Zákon č. 258/2000 Sb., o ochraně veřejného zdraví, garantuje fyzickým osobám dodržení hygienických limitů ve vztahu k hluku a vibracím (§ 30 odst. 1). Konkrétní záměry obnovitelných zdrojů energie musí následně v navazujícím řízení splnit veškeré zákonné hygienické a hlukové limity. Dále jsou v platnosti cíle a úkoly územního plánování dle stavebního zákona, konkrétně § 38 odst. 3) nebo § 39 písm. g) stanovovat podmínky pro obnovu a rozvoj sídelní struktury, pro kvalitní bydlení a pro rozvoj rekreace a cestovního ruchu. Do ÚO u všech AO pro VTE je zapracována podmínka zpracování hlukové studie a minimalizace shadow flicker efektu/stroboskopického efektu je minimalizace zajištěna používanými materiály na lopatky VTE a nastavením vypínání v kritické době slunečního svitu. Co se týká infrazvuku, je přítomen všude v prostředí, aniž by se projevoval jeho negativní vliv. U přírůstku infrazvuku z VTE nebyl dosud prokázán významný negativní vliv na veřejné zdraví, studie dále probíhají. Moderními měřicími metodami je již možno infrazvuk měřit, avšak v české legislativě nemá stanoven hlukový limit. Hygienický limit infrazvuku v komunálním prostředí sice není stanoven, ale existuje doporučená hodnota v ČSN ISO 7196 LG=90 dB nebo hladiny prahu slyšení pro jednotlivá frekvenční pásma v ČSN ISO 226. Kumulace hluku z více VTE bude vždy vyhodnocena hlukovou studií a následně ověřena měřením. Kumulace hluku z jiných než stacionárních zdrojů (silnice, železnice, letecká doprava, ...) se nedělá, tyto zdroje mají odlišné limity, proto nejsou kumulativně posuzovány (lze je v hlukové studii pro informaci sečíst). Světelné zatížení je minimalizováno vhodným umístěním a typem signálního světla na VTE tak, aby nebylo zatěžováno jeho okolí. U FVE je světelné zatížení řešeno podmínkami v územním opatřením, kde je stanoveno, že zde nebude trvalé osvětlení u záměrů OZE. Stroboskopický/shadow flicker efekt je eliminován nastavením automatického vypínání VTE v době, kdy by mohl střídající se stín lopatek VTE opakovaně dopadat na obytnou zástavbu - to je ošetřeno v územním opatření pro všechny AO

Poř. č.	Připomínkové místo	Číslo jednací	Článek	AO	Připomínka	Vyhodnocení
						pro VTE. Pro nízkofrekvenční zvuk a infrazvuk z VTE studie nenašly konzistentní důkazy spojující tyto frekvence s významným obtěžováním nebo přímými zdravotními účinky nad rámec normálních hladin zvuku. Projevuje se spíše nocebo efekt (problémy způsobuje očekávání hlukových vlivů, nikoliv vlivy samotné). Pro potenciální území, vytipovaná dle výsledku analýzy Výzkumného ústavu pro krajinu, byla zadána biologická posouzení. Na základě výsledků těchto posouzení byly dále vymezeny konkrétní AO. Biologická posouzení byla tedy zpracována pro všechny AO. Dále byly využity rešerše dat o výskytu ZCHD zpřístupněné AOPK. Význačné ZCHD, které by mohly být uplatněním Změny č. 2 ÚRP ovlivněny, byly uvedeny v kartách AO v příloze č. 1 a 2 SEA. Zadání Změny č. 2 ÚRP schválené vládou ČR nepožadovalo variantní řešení. Proběhlo hodnocení nulové varianty (platné znění ÚRP) vůči navrhované variantě (Změna č. 2 ÚRP).
808.	Lukáš Eidler	MMR-33127-2026-81	99czj, 99czk	AOV56, AOV57	**<u>Připomínka k návrhu Změny č. 2 Územního rozvojového plánu ČR (ÚRP ČR)</u>** Podávám připomínku k návrhu vymezení akceleračních oblasti pro větrné elektrárny (VTE) v území: **AOV 56 Vrabčiny a AOV 57 Bílá skála, Plzeňský kraj**. Na základě níže uvedených důvodů **nesouhlasím** s tímto návrhem změny č. 2 ÚRP ČR, který se týká vymezení akceleračních oblasti pro výrobu energie z obnovitelných zdrojů. Uvádím základní **důvody**: ○ **Nedostatky návrhu** ○ návrh není dostatečně odůvodněn a **chybí konkrétní podklady** (zákon č. 500/2004 Sb.) ○ nebyly dostatečně posouzeny **dopady na životní prostředí** (zákon č. 100/2001 Sb.) ○ hrozí **narušení krajiny a přírody** (zákon č. 114/1992 Sb.) ○ návrh **nerespektuje ochranu hodnot území a kvalitu bydlení** (zákon č. 283/2021 Sb.) ○ nebyly posouzeny jiné **varianty řešení, zejména využiti brownfieldů** (opuštěných a již narušených ploch) a návrh tak neodůvodněně zasahuje do volné krajiny ○ vychází **pouze z expertních odhadů** (počet věži, výkon, rozmístěni) ○ návrh **řeší problémy až dodatečně**, místo aby jim předešel ○ nejsou dostatečně vyhodnoceny **kumulativní dopady více záměrů v území** ○ **Příroda a krajina** ○ výskyt chráněných druhů (ptáci, netopýři) a zásah do migračních tras ○ narušeni prvků ÚSES (biokoridory) ○ zásadní změna krajiny a její industrializace ○ dominantní stavby (až cca 250 m vysoké) viditelné na velké vzdálenosti ○ chybí posouzení nočního osvětlení ○ nedostatečně řešen kumulativní vliv vice větrných elektráren ○ **Voda a klima** ○ narušeni vsakováni vody do půdy a změna odtokových poměrů ○ zhoršeni schopnosti krajiny zadržovat vodu a riziko vysychání krajiny ○ nedostatečné odstupy od vodních toků ○ chybí posouzení vlivu na mikroklima ○ **Zemědělská půda** ○ zábor a znehodnoceni kvalitní půdy ○ možné zásahy do půd I. a II. třídy ochrany (nejcennější půdy) ○ zhutněni půdy a zvýšení eroze a rozdělení (fragmentace) pozemků	***Akceptováno částečně.*** *Akcelerační oblast AOV56 – Vrabčiny byla redukována.* *Akcelerační oblast AOV57 – Bílá Skála je vymezena v souladu se zákonem č. 249/2025 Sb. (ZOZE) a nařízením vlády č. 507/2025 Sb.* Akcelerační oblasti AOV56 – Vrabčiny a AOV57 – Bílá Skála jsou vymezeny v souladu s podmínkami zákona č. 249/2025 Sb. a nařízení vlády č. 507/2025 Sb. Vlivy vymezení těchto akceleračních oblastí na krajinný ráz, biodiverzitu, prvky ÚSES, chráněné druhy, vodní režim a zemědělský půdní fond byly posouzeny v rámci vyhodnocení vlivů návrhu Změny č. 2 ÚRP na udržitelný rozvoj území (SEA/VVURÚ); posouzení neidentifikovalo závěry vylučující vymezení oblastí. Pro každou z akceleračních oblastí bylo provedeno biologické posouzení podle § 11 ZOZE, jehož výsledky jsou zapracovány do podmínek příslušných územních opatření zajišťujících ochranu biotopů a chráněných druhů, včetně ptáků a netopýrů. Akcelerační oblast AOV56 - Vrabčiny byla v průběhu přípravy návrhu plošně zmenšena s cílem minimalizovat střety s přírodními a krajinnými hodnotami; kumulativní vlivy obou oblastí v území byly výslovně vyhodnoceny v rámci SEA/VVURÚ jako celku. Záměry větrných elektráren budou povoleny v navazujících řízeních dle stavebního zákona a jsou osvobozeny od posouzení vlivů na životní prostředí dle § 28 zákona č. 249/2025 Sb.; v těchto řízeních budou podrobně posouzeny dopady na hluk, stroboskopický efekt, bezpečnost, zemědělský půdní fond a vodní hospodářství.

Poř. č.	Připomínkové místo	Číslo jednací	Článek	AO	Připomínka	Vyhodnocení
					○ nejasný stav a poškozeni meliorací ○ **Dopady na obyvatele** ○ hluk a jeho dlouhodobý vliv ○ blikání stínů (stroboskopický efekt) ○ změna charakteru bydlení ○ pokles hodnoty nemovitosti ○ není dostatečně vysvětleno, jak byla stanovena vzdálenost od obytné zástavby ○ **Technická a bezpečnostní rizika** ○ odlet ledu z rotorů v zimě ○ zásah bleskem ○ požáry zařízeni (obtížně zvládnutelné zásahy) ○ pád částí konstrukce ○ únik provozních kapalin ○ šířeni požáru do krajiny ○ kontaminace půdy a vody Není jasné, kdo nese **odpovědnost za škody na zdraví a majetku**. ○ **Kumulace vlivů** ○ sčítáni hluku, zásahů do krajiny a vizuální zátěže ○ dopady více elektráren nejsou vyhodnoceny společně ○ výsledný dopad na životní prostředí i lidi může být výrazně vyšší ○ **Rozpor se zákony ČR a EU** ○ správní řád (zákon č. 500/2004 Sb.) ○ ochrana přírody (zákon č. 114/1992 Sb.) ○ EIA (zákon č. 100/2001 Sb.) ○ ochrana půdy (zákon č. 334/1992 Sb.) ○ stavební zákon (zákon č. 283/2021 Sb.) ○ nesplněni podmínek směrnice EU RED III (nevhodně zvolená lokalita, nevyřešené dopady) ○ návrh může zasahovat do práva na příznivé životní prostředí a ochranu zdraví podle Listiny základních lidských práv a svobod (či. 31, či. 35, či. 11) ○ porušeni principu předběžné opatrnosti (ČI. 191 SFEU), návrh je předkládán bez dostatečných podkladů a při existenci důvodných pochybností o jeho dopadech Navržená oblast **má zásadní střety s přírodou, krajinou, vodou i životem obyvatel**. Tyto problémy nejsou odstraněny, pouze částečně zmirňovány. Návrh nemá dostatečné podklady, neřeší varianty a nehodnotí kumulativní dopady, proto **požaduji vyloučení akcelerační oblasti z návrhu.**	Námitky o rozporu návrhu s právními předpisy ČR a EU, včetně zákona č. 100/2001 Sb. a směrnice RED III, neprokázaly skutečné porušení těchto předpisů v procesu pořizování Z2 URP. V rámci pořizování a zpracovávání návrhu Změny č. 2 ÚRP bylo postupováno dle ustanovení správního řádu, stavebního zákona a ZOZE a schváleného zadání vládou ČR. Vymezení akceleračních oblastí bylo projednáno s obcemi a veřejností v rámci veřejného projednání v souladu s § 96 stavebního zákona. Tím byly zákonné nároky samospráv na zapojení do procesu plně respektovány. Všechny obce a veřejnost měly možnost uplatnit své připomínky od 14. 4. 2026 až do 1. 6. 2026 k návrhu Změny č. 2 ÚRP. V rámci pořizování a zpracovávání návrhu Změny č. 2 ÚRP bylo postupováno dle ustanovení správního řádu, stavebního zákona a ZOZE a schváleného zadání vládou ČR. Vymezení akceleračních oblastí bylo projednáno s obcemi a veřejností v rámci veřejného projednání v souladu s § 96 stavebního zákona. Tím byly zákonné nároky samospráv na zapojení do procesu plně respektovány. Všechny obce a veřejnost měly možnost uplatnit své připomínky od 14. 4. 2026 až do 1. 6. 2026 k návrhu Změny č. 2 ÚRP. § 68 správního řádu se podle § 174 odst. 1 správního řádu použije pro opatření obecné povahy přiměřeně. Soulad s požadavky stavebního zákona je popsán v odůvodnění Změny č. 2 ÚRP v kapitole II.1.b Vyhodnocení souladu s cíli a úkoly územního plánování a s požadavky stavebního zákona. Vymezení AO nemá vliv na vlastnická práva. Při vymezení AO nelze předjímat škody z výstavby a provozu konkrétních záměrů. Odpovědnost za škody má provozovatel větrné elektrárny, který odpovídá za její technický stav a bezpečnost provozu, a to podle občanského zákoníku (zákon č. 89/2012 Sb.). Větrné i fotovoltaické elektrárny jsou běžnou technologií s odhadnutelnými dopady na okolí. Za účelem stanovení možných dopadů akceleračních oblastí bylo provedeno biologické posouzení, posouzení vlivů na udržitelný rozvoj, a za účelem zabránění negativním dopadům nebo jejich zmírnění byla navržena celá řada podmínek v územním opatření, což je v souladu s principem předběžné opatrnosti, který mimo jiné vychází z čl. 191 Smlouvy o fungování Evropské unie (SFEU). Kumulativní posouzení vlivů na životní prostředí a veřejné zdraví bylo v rámci SEA provedeno pro každou AO (viz karty AO v příloze č. 2 SEA) i pro Změnu č. 2 ÚRP jako celek. V rámci ÚO pro všechny AOV byla stanovena podmínka vypracování hlukové studie, do níž budou zahrnuty všechny existující zdroje (např.

Poř. č.	Připomínkové místo	Číslo jednací	Článek	AO	Připomínka	Vyhodnocení
						formou podkladů z měření hluku). Kumulativní vlivy na jiné složky životního prostředí, např. na krajinný ráz, je možno stanovit tam, kde existují prostorově a výškově obdobné stavby a záměry, jako jsou VTE, jinak postrádá hodnocení kumulace smysl. Elektrárny jsou vybaveny detektory námrazy a vibrací, které zastaví provoz. Kromě speciálních nátěrů omezujících vznik námrazy se v případě stavby ve vyšších nadmořských výškách využívá vyhřívání listů rotorů (elektrické či horkovzdušné). Předejdou tak nejen poškození elektrárny, ale také odletování uvolněné námrazy do okolí. V každém případě jde o technický aspekt, který má být zohledněn při povolování konkrétních projektů. V rámci souvisejících územních opatření jsou stanoveny podmínky, které zajišťují ochranu protierozních opatření, funkčních melioračních zařízení, vodních toků a rovněž omezující možné terénní úpravy. Vzhledem k charakteru a rozsahu potenciálních záměrů se při naplnění podmínek nepředpokládá narušení vodního režimu v rámci akceleračních oblastí. Zákon č. 334/1992 Sb., o ochraně zemědělského půdního fondu (ZPF), se na záměry v AO vztahuje v plném rozsahu; orgán ochrany ZPF je v řízení o povolení záměru dotčeným orgánem. Vymezení AO v územním rozvojovém plánu (ÚRP) tento souhlas v žádném případě nenahrazuje. Riziko zhutnění půdy stavební technikou je eliminovatelné správnou organizací staveniště. Součástí územního opatření je rovněž podmínka, která zakazuje poškozování stávajících protierozních opatření. Dále nesmí být narušena funkce stávajících funkčních meliorací, nesmí vznikat neobhospodařovatelné zbytkové zemědělské pozemky a zemědělské pozemky bez přístupu k veřejně přístupné pozemní komunikaci. Na základě vypořádání stanovisek a připomínek byla stanovena podmínka na maximální celkovou plochu pro odnětí ZPF v AO pro záměry OZE. Do ÚO u všech AO pro VTE je zapracována podmínka zpracování hlukové studie a minimalizace shadow flicker efektu (u stroboskopického efektu je minimalizace zajištěna používanými materiály na lopatky VTE). Co se týká infrazvuku, je přítomen všude v prostředí, aniž by se projevoval jeho negativní vliv. U přírůstku infrazvuku z VTE nebyl dosud prokázán významný negativní vliv na veřejné zdraví, studie dále probíhají. Moderními měřicími metodami je již možno infrazvuk měřit, avšak v české legislativě nemá stanoven hlukový limit. Hygienický limit infrazvuku v komunálním prostředí sice není stanoven, ale existuje

Poř. č.	Připomínkové místo	Číslo jednací	Článek	AO	Připomínka	Vyhodnocení
						doporučená hodnota v ČSN ISO 7196 LG=90 dB nebo hladiny prahu slyšení pro jednotlivá frekvenční pásma v ČSN ISO 226. Kumulace hluku z více VTE bude vždy vyhodnocena hlukovou studií a následně ověřena měřením. Kumulace hluku z jiných než stacionárních zdrojů (silnice, železnice, letecká doprava, ...) se nedělá, tyto zdroje mají odlišné limity, proto nejsou kumulativně posuzovány (lze je v hlukové studii pro informaci sečíst). Světelné zatížení je minimalizováno vhodným umístěním a typem signálního světla na VTE tak, aby nebylo zatěžováno jeho okolí. U FVE je světelné zatížení řešeno podmínkami v územním opatřením, kde je stanoveno, že zde nebude trvalé osvětlení u záměrů OZE. Stroboskopický/shadow flicker efekt je eliminován nastavením automatického vypínání VTE v době, kdy by mohl střídající se stín lopatek VTE opakovaně dopadat na obytnou zástavbu - to je ošetřeno v územním opatření pro všechny AO pro VTE. Pro nízkofrekvenční zvuk a infrazvuk z VTE studie nenašly konzistentní důkazy spojující tyto frekvence s významným obtěžováním nebo přímými zdravotními účinky nad rámec normálních hladin zvuku. Projevuje se spíše nocebo efekt (problémy způsobuje očekávání hlukových vlivů, nikoliv vlivy samotné).
809.	Květoslava Gebhartová	MMR-33128-2026-81	99czzf, 99czzg, 99czzh	AOV82, AOV83, AOV84	**PŘIPOMÍNKA K NÁVRHU ZMĚNY Č. 2 ÚZEMNÍHO ROZVOJOVÉHO PLÁNU ČR (§ 97 zák. č. 283/2021 Sb., stavební zákon)** **PŘIPOMÍNKY K VYHODNOCENÍ VLIVŮ NÁVRHU ZMĚNY Č. 2 ÚZEMNÍHO ROZVOJOVÉHO PLÁNU NA UDRŽITELNÝ ROZVOJ ÚZEMÍ** **PŘIPOMÍNKY K NÁVRHŮM JEDNOTLIVÝCH ÚZEMNÍCH OPATŘENÍ K AKCELERAČNÍM OBLASTEM VYMEZENÝM V NÁVRHU ZMĚNY Č. 2 ÚZEMNÍHO ROZVOJOVÉHO PLÁNU** **I. Úvod** V souladu s možností uplatnit připomínky k návrhu Změny č. 2 Územního rozvojového plánu ČR (ÚRP ČR), podávám připomínku k vymezení akcelerační oblasti pro rozvoj výroby energie z větrné energie a rozvoj výroby energie z energie slunečního záření. **Vymezení území dotčeného připomínkami: Středočeský kraj – Boreč** **Vymezení území dotčeného připomínkami: Středočeský kraj – Chorušice** **Vymezení území dotčeného připomínkami: Středočeský kraj – Doubravice** Územní opatření k akcelerační zóně **AOV82 Boreč a AOV83 Chorušice**, dále **AOV84 Doubravice** a současně na širší území, které může být navrženým řešením přímo či nepřímo ovlivněno. **Připomínku podávám:** jako osoba, která může být dotčena dopady návrhů z hlediska krajiny, životního prostředí a kvality života. Jedná se o území s významnými krajinnými, přírodními a obytnými hodnotami, které nejsou návrhem dostatečně respektovány. Dopad návrhu na mou osobu spočívá v tom, že dojde k zásadnímu omezení našeho “obyčejného" harmonického života a pobytu v přírodě, která se změní na technickou zónu. Obávám se zničení přírody, která je nezbytná pro vývoj a život člověka. V blízkosti uvedených AOV se nacházejí Vesnické památkové zóny (VPZ) jako jsou **Skalsko**: obec s bohatou historií a řadou chráněných staveb, **Kluky**: významná zástavba s dochovanými hospodářskými usedlostmi, **Březinka** (u Bělé pod Bezdězem): soubor lidové architektury a v	**Akceptováno částečně.** *Akcelerační oblast AOV84 – Doubravice byla vypuštěna.* *Akcelerační oblasti AOV82 Boreč a AOV83 Chorušice jsou vymezeny v souladu s podmínkami zákona č. 249/2025 Sb. a nařízení vlády č. 507/2025 Sb.* Vlivy jejich vymezení na krajinný ráz, biodiverzitu, výskyt chráněných druhů ptáků, prvky ÚSES, zemědělský půdní fond a kulturní dědictví – včetně pohledových vztahů k CHKO Kokořínsko–Máchův kraj, hradu Kokořín, Bezdězi, kostelu sv. Mikuláše ve Vinci a vesnickým památkovým zónám v okolí (Skalsko, Kluky, Březinka u Bělé pod Bezdězem, Víska) – byly posouzeny v rámci SEA a VVURÚ; pro akcelerační oblasti VTE byla provedena analýza viditelnosti pro tři modelové výšky stožáru (120, 170 a 200 m), přičemž vliv na historický a urbanistický kontext chráněných sídel byl individuálně zvažován. Pro každou z akceleračních oblastí bylo zpracováno biologické posouzení podle § 11 odst. 3, resp. 4 ZOZE, jehož závěry jsou promítnuty do podmínek územního opatření zajišťujících ochranu biotopů kriticky a silně ohrožených druhů ptáků a dalších chráněných živočichů, zachování migračních koridorů a ekologické stability území. Kumulativní vlivy souběžného vymezení více akceleračních oblastí v dané části

Poř. č.	Připomínkové místo	Číslo jednací	Článek	AO	Připomínka	Vyhodnocení
					neposlední řadě **Víska**, která je pro svou zachovalou strukturou lidové architektury unikátní. Výstavba VTE by významně narušila historický a urbanistický kontext, které tyto VPZ představují. Považuji za důležitou ochranu vzácného ptactva a nesouhlasím se zabíjením chráněných ptáků v této oblasti, kteří se zde vyskytují (ke kterému dojde, jako např. Německo – počet ptactva je znatelně snížen). Dále se obávám o své zdraví, o svoji bezpečnost a prokazatelné vlivy na psychiku obyvatel, kteří budou s těmito důsledky konfrontováni. Navrhovaná zmírňující opatření uvedená v odůvodněních územních opatření považuji za nedostatečná a naopak potvrzující závažnost negativních dopadů na dotčené území. **II. Zákonnost a nesoulad s právními předpisy ČR** 1) Rozpor se zákonem č. 500/2004 Sb., správní řád o § 3 – nebyl zjištěn stav bez důvodných pochybností o § 68 – nedostatečné odůvodnění Návrh je **nepřezkoumatelný**, protože neobsahuje konkrétní podklady pro dané území. **2) Rozpor se zákonem č. 100/2001 Sb. (EIA/SEA),** chybí posouzeni: o kumulativních vlivů o variantního řešení o konkrétních dopadů na území Dokumentace SEA je **neúplná a věcně nedostatečná.** **3) Rozpor se zákonem č. 114/1992 Sb. (ochrana přírody a krajiny)** o ohrožení krajinného rázu (§ 12) – blízkost CHKO Kokořínsko – Máchův kraj, Bezděz (**národní kulturní památka**), kostel Sv. Mikuláše ve Vinci (**národní kulturní památka**) – argumentace o vzdálenosti **8-11 km** je nepřijatelná vzhledem k tomu, že pro objekt vysoký 200 metrů je horizont (místo, kde se pata věže schová za obzor) pro pozorovatele na zemi přibližně v dálce **50 km**. Hrad Kokořín (**národní kulturní památka** – cca 4,2 km). Argumentace, že pohledová ochrana nebude narušena, protože snímky nelze pořídit z povrchu, je neudržitelná vzhledem k celkové výšce VTE dosahující až 200 m. Výstavbu VTE v uvedených oblastech považuji za **neúměrný zásah do krajinného rázu a ochrany kulturního dědictví**. Navržená omezení pro úložiště elektřiny (limitace plošné výměry a výšky kontejnerů, zákaz stohování) potvrzují riziko degradace území na průmyslový charakter, který je **neslučitelný** s blízkostí CHKO Kokořínsko – Máchův kraj a výše uvedených kulturních památek. o narušení ekologické stability o zásah do biotopů a migračních tras **4) Rozpor se stavebním zákonem** o § 18 a § 19 – ochrana hodnot území o požadavek na udržitelný rozvoj Návrh představuje industrializaci volné krajiny **bez dostatečného odůvodnění.** **III. Nesoulad s právem Evropské unie** **1) Směrnice o ptácích (2009/147/ES) a o stanovištích (92/43/EHS)** o nelze vyloučit negativní vliv na chráněné druhy – např. Luňák červený (*Milvus milvus*), Luňák hnědý (*Milvus migrans*), Dudek chocholatý (*Upupa epops*), Moták lužní (*Circus pygargus*), kteří patří do kategorie **kriticky ohrožených** druhů; Moták pilich (*Circus cyaneus*), Ostříž lesní (*Falco subbuteo*), Ťuhýk šedý (*Lanius excubitor*), Krahujec obecný (*Accipiter nisus*), kteří patří do kategorie **silně ohrožených** druhů a další **ohrožené** druhy jako Krkavec velký (*Corvus corax*), Moták pochop (*Circus aeruginosus*), káně lesní (*Buteo buteo*), výr velký (*Bubo bubo*) a Jestřáb lesní (*Accipiter gentilis*). Navržený monitoring mortality ptáků a netopýrů je pouze reaktivním nicméně ne preventivním opatřením, které by zabránilo nevratnému poškození populací chráněných druhů v době provozu. o chybí dostatečné biologické podklady	Středočeského kraje byly vyhodnoceny v rámci SEA jako celku; závěry posouzení se promítly do podmínek územních opatření i do výsledného vymezení ploch oblastí. Záměry umísťované v akceleračních oblastech jsou osvobozeny od posouzení vlivů na životní prostředí (EIA) podle § 28 zákona č. 249/2025 Sb.; konkrétní záměry budou povoleny v navazujících řízeních dle stavebního zákona a zvláštních předpisů, v nichž budou uplatněny zákonné hygienické limity pro hluk, podmínky pro eliminaci stroboskopického efektu a bezpečnostní vzdálenosti od obytné zástavby. Námitky o rozporu návrhu s právními předpisy ČR a EU, včetně zákona č. 100/2001 Sb. a směrnice RED III, neprokázaly skutečné porušení těchto předpisů v procesu pořizování Z2 URP. Dále dodáváme: V rámci pořizování a zpracovávání návrhu Změny č. 2 ÚRP bylo postupováno dle ustanovení správního řádu, stavebního zákona a ZOZE a schváleného zadání vládou ČR. Vymezení akceleračních oblastí bylo projednáno s obcemi a veřejností v rámci veřejného projednání v souladu s § 96 stavebního zákona. Tím byly zákonné nároky samospráv na zapojení do procesu plně respektovány. Všechny obce a veřejnost měly možnost uplatnit své připomínky od 14. 4. 2026 až do 1. 6. 2026 k návrhu Změny č. 2 ÚRP. Návrh Změny č. 2 ÚRP a jeho odůvodnění, návrh souvisejících územních opatření a jejich odůvodnění, i vyhodnocení vlivů na životní prostředí byly připraveny a obsahují náležitosti v souladu s příslušnými právními předpisy. Podkladem pro návrh byla posouzení podle § 11 odst. 3 resp. 4 ZOZE, zpracovaná v souladu s požadavky § 7a vyhlášky č. 142/2018 Sb. Nad rámec požadavků právních předpisů byl zprovozněn mapový portál VÚK indikující míru vhodnosti území pro vymezení akcelerační oblasti a dokument Akcelerační oblasti, předvýběr ploch k výstavbě VTE, Screening území ČR z hlediska ochrany krajinného rázu (Roman Bukáček, Simona Vondráčková, 2025). S ohledem na uvedené má pořizovatel za to, že vyhověl požadavkům § 3 správního řádu. § 68 správního řádu se podle § 174 odst. 1 správního řádu použije pro opatření obecné povahy přiměřeně. Odůvodnění obsahuje všechny náležitosti stanovené právními předpisy a pokud možno podrobně vysvětluje důvody, které vedly zpracovatele k návrhu v předložené podobě. Stejně tak vyhodnocení vlivů na udržitelný rozvoj území obsahuje všechny náležitosti stanovené právními předpisy a hodnotí předpokládané vlivy. Kumulativní a synergické vlivy na biodiverzitu byly posuzovány v rámci vyhodnocení vlivů návrhu Změny č. 2 ÚRP na životní prostředí (SEA). Výsledky tohoto

Poř. č.	Připomínkové místo	Číslo jednací	Článek	AO	Připomínka	Vyhodnocení
					Rozpor s požadavkem vyloučení významného vlivu. **2) Směrnice EIA (2011/92/EU)** o nedostatečné zapojení veřejnosti o nedostatečné vyhodnocení vlivů **3) Směrnice RED III (2023/2413)** nebyla doložena priorita využití: o zastavěných ploch o brownfieldů o technicky narušených území Vymezení ve volné krajině je v **rozporu s principem minimalizace dopadů.** **4) Princip předběžné opatrnosti (Čl. 191 SFEU)** Politika Unie v oblasti životního prostředí přispívá k sledování následujících cílů: o zachování, ochrana a zlepšování kvality životního prostředí, o ochrana lidského zdraví, o uvážlivé a racionální využívání přírodních zdrojů, **5) Evropská úmluva o krajině (European Landscape Convention), ETS No. 176** o nedostatečná ochrana krajiny jako základní složky životního prostředí o ignorování charakteru území o nedostatečné zapojení veřejnosti do rozhodování o zásazích do krajiny **6) Aarhuská úmluva (Convention on Access to Information, Public Participation in Decision-making and Access to Justice in Environmental Matters), 1998** o omezení práva veřejnosti na informace o omezení účasti veřejnosti na rozhodovacích procesech (pouze formální zapojení) o omezení práva veřejnosti na přístup k právní ochraně v záležitostech životního prostředí **<u>IV. Nedostatky SEA a podkladů</u>** o absence terénních biologických průzkumů o práce pouze s mapovými podklady (nedostatečné) o chybí reálná data o výskytu druhů o variantní řešení o posouzení vlivu na zdraví Bez těchto podkladů **nelze učinit kvalifikovaný závěr.** **<u>V. Narušení krajiny a životního prostředí</u>** Navržené řešení povede k: o zásadní změně krajinného rázu o narušení horizontů a dálkových pohledů o vzniku bariér v krajině o narušení ekologické konektivity o znehodnocení zemědělské půdy o zničení migračních tras živočichů Výška staveb (200 m a vyšší) **znamená nadregionální dopad.** **<u>VI. Dopady na obyvatele</u>** Návrh nedostatečně řeší negativní vliv na obyvatele: o hluk a nízkofrekvenční hluk o stroboskopický efekt o světelné zatížení o kvalitu bydlení o hodnota nemovitostí	posouzení byly promítnuty do vymezení akceleračních oblastí i do podmínek jednotlivých územních opatření. Významné negativní vlivy, které by nebylo možné eliminovat nebo kompenzovat, nebyly identifikovány. Soulad s požadavky stavebního zákona je popsán v odůvodnění Změny č. 2 ÚRP v kapitole II.1.b Vyhodnocení souladu s cíli a úkoly územního plánování a s požadavky stavebního zákona. Soulad s cíli a úkoly územního plánování je popsán v odůvodnění Změny č. 2 ÚRP v kapitole II.1.b Vyhodnocení souladu s cíli a úkoly územního plánování a s požadavky stavebního zákona. Zadání Změny č. 2 ÚRP schválené vládou ČR nepožadovalo variantní řešení. Proběhlo hodnocení nulové varianty (platné znění ÚRP) vůči navrhované variantě (Změna č. 2 ÚRP). Při samotném návrhu byla problematika krajinného rázu sledována ve vyhodnocení vlivů na udržitelný rozvoj území, a to jak z hlediska navrhovaného souboru akceleračních oblastí jako celku, tak pro jednotlivé oblasti v kartách akceleračních oblastí (viz příloha č. 2 vyhodnocení vlivů). Většinou právě z důvodu významných negativních vlivů na krajinný ráz bylo již během přípravy návrhu 16 původně uvažovaných akceleračních oblastí z návrhu zcela vypuštěno (viz příloha 3 vyhodnocení vlivů – mapa vypuštěných akceleračních oblastí). Dále, mimo jiné s ohledem na průběžné výsledky hodnocení vlivů na krajinný ráz byly některé akcelerační oblasti v průběhu přípravy návrhu pro veřejné projednání plošně redukovány, a ve 48 z 80 navržených akceleračních oblastí pro VTE došlo ke snížení limitu pro maximální výšku větrných elektráren z původní hodnoty 250 m na hodnotu nižší (nejčastěji 200 nebo 185 m). Kromě toho byly v územních opatřeních navrženy některé další podmínky k ochraně krajinného rázu, týkající se např. maximálních rozměrů souvisejících areálů pro skladování elektřiny, barevného řešení vedlejších staveb a zařízení záměrů pro využití OZE nebo výškového omezení pro trvalé terénní úpravy v místě větrné elektrárny. K další redukci vymezených akceleračních oblastí došlo po veřejném projednání na základě uplatněných stanovisek a připomínek. Návrh Změny č. 2 ÚRP byl připraven v souladu s právními předpisy (včetně zákona č. 100/2001 Sb., o posuzování vlivů na životní prostředí a směrnice EIA (směrnice 2011/92/EU)). VVURÚ je přílohou odůvodnění Změny č. 2 ÚRP. Osvobození záměrů pro využití OZE v akcelerační oblasti od provedení posuzování vlivů záměru na životní prostředí (tzv. EIA) vyplývá z ustanovení čl. 16a odst. 3 směrnice RED III. Toto pravidlo bylo transponováno do § 28 ZOZE. Osvobození se netýká případů podle § 28 odst. 1 písm. a) a b) ZOZE, tj. případů, kdy je záměr předmětem přeshraničního

Poř. č.	Připomínkové místo	Číslo jednací	Článek	AO	Připomínka	Vyhodnocení
					Dopady na obyvatele představují silná zdravotní rizika, která jsou na základě mnohých studií již prokázána. Dokumentace těchto vlivů není vůbec zahrnuta a člověk a jeho životní prostor je nedostatečně respektován a už vůbec ne chráněn. Tyto **vlivy nejsou řádně vyhodnoceny a podceněny.** **VII. Kumulativní a systémové dopady** Není řešeno: o souběžné působení více projektů o celkové zatížení území o únosnost krajiny Hrozí **nevratná degradace území.** **VIII. Absence variantního řešení** Není doloženo, že byly posuzovány jiné lokality a méně konfliktní varianty, jedná se o porušení základního principu plánování. Nebyla rovněž posouzena tzv. nulová varianta (varianta 0), tedy stav území před realizací záměru, což znemožňuje objektivní hodnocení dopadů. **IX. Hlavní požadavek** Požaduji: 1) **Vyřazení výše uvedených akceleračních oblastí z návrhu** nebo 2) Zároveň (pro případ, že nebude tomuto požadavku vyhověno) **požaduji, aby návrh změny č. 2 ÚRP ČR nebyl v této části schválen a byl vrácen k zásadnímu přepracování**, a to zejména po doplnění: o posouzení vlivu na lokality Natura 2000 dle čl. 6 odst. 3 směrnice 92/43/EHS o dostatečný biologický průzkumu odpovídající metodikám MŽP v různých ročních obdobích o hodnocení vlivu na populace netopýrů o posouzení kumulativních vlivů v širším území o hodnocení dopadů na krajinný ráz o hodnocení dopadů na využití nemovitostí vlastníků v dosahu navrhovaných 500 m od obytné zástavby a přímý dopad vymezení AO na výkon vlastnických práv těchto vlastníků, včetně uvedení metodiky, na základě, které se určuje vzdálenost od zastavěného území o zdůvodnění nevyužití brownfieldů a narušených území uvedených v Národní databázi brownfieldů Do doby doplněni těchto podkladů nelze území považovat za způsobilé pro vymezení akcelerační oblasti. Podané připomínky jsou blanketní, podatel si vymezuje právo připomínky doplnit ve lhůtě 15 dnů ode dne veřejného projednání. **X. Závěr** Návrh v předložené podobě není dostatečně odůvodněný, není podložen odbornými daty, je v rozporu s právními předpisy ČR i EU a může mít závažné dopady na krajinu, životní prostředí i obyvatele, proto požaduji především vyřazení Územního opatření k AOV80 a AOV85 a AOV46 z návrhu Změny č. 2 Územního rozvojového plánu ČR. Žádám též o zásadní vyřešení rozporu mezi návrhem změny č. 2 Územního rozvojového plánu ČR a realizací větrných elektráren ve volné i obydlené krajině a její již mnoha studiemi prokázanou škodlivostí pro přírodu a lidi zde žijící. Technologii větrných elektráren považuji za nebezpečnou, život ohrožující, zásadně narušující bezpečnost okolního prostoru. Zařízení jsou neefektivní, agresivní a silně destruktivní – s definitivním dopadem zničené přírody pro další generace. **Návrh je dle mého názoru v rozporu s ústavou České republiky.** Vzhledem k výše uvedeným skutečnostem **žádám o vynětí oblastí AOV82, AOV83 a AOV84 z návrhu akceleračních oblastí.**	posuzování vlivů, a případů, kdy je vysoce pravděpodobné, že záměr povede k významným nepříznivým vlivům na životní prostředí nebo veřejné zdraví, které nebyly zjištěny při pořizování územního opatření a které nelze vyloučit dodatečnými podmínkami a zmírňujícími opatřeními. Zákon č. 249/2025 Sb. a stavební zákon upravují zapojení dotčených územních samosprávných celků a veřejnosti do procesu pořizování změny ÚRP a procesu pořizování územních opatření o podmínkách a zmírňujících opatřeních, včetně stanovení lhůt. Vymezení AO bylo projednáno s obcemi a veřejností v rámci veřejného projednání v souladu s § 96 stavebního zákona. Všechny obce a veřejnost měli možnost uplatnit své připomínky k návrhu Změny č. 2 ÚRP. Článek 15c odst. 3 směrnice RED III stanoví, že členské státy usilují o to, aby celková rozloha vymezených akceleračních oblastí byla významná a aby přispívaly k plnění cílů stanovených v této směrnici. Přitom čl. 3 směrnice RED III stanoví, že členské státy společně zajistí, aby podíl energie z obnovitelných zdrojů na hrubé konečné spotřebě energie Unie dosáhl v roce 2030 nejméně 42,5 %. Ke splnění tohoto cíle se pak ČR v Aktualizovaném Vnitrostátním plánu ČR v oblasti energetiky a klimatu, schváleném usnesením vlády č. 960 z roku 2024, zavázala dosáhnout 30,1 % podíl energie z obnovitelných zdrojů na hrubé konečné spotřebě v roce 2030 (viz str. 41 Vnitrostátního plánu). Aby toho bylo dosaženo, předpokládá se navýšení kapacity fotovoltaických elektráren o 8 GW instalovaného výkonu a větrných elektráren o 1,2 GW instalovaného výkonu do roku 2030 (viz str. 90 Vnitrostátního plánu). Vezmeme-li v úvahu, že akcelerační oblasti budou zaplňovány záměry postupně a že není důvod předpokládat dosažení jejich plné kapacity do roku 2030, jeví se navržené kapacity jako přiměřené vnitrostátním cílům určeným ke splnění závazku ČR vyplývajího ze směrnice RED III v souběhu s Aktualizovaným Vnitrostátním plánem ČR v oblasti energetiky a klimatu. Návrh Změny č. 2 ÚRP byl připraven v souladu s právními předpisy (včetně požadavků Aarhuské úmluvy). Na účast veřejnosti v územním plánování se vztahuje čl. 7 Aarhuské úmluvy. Procesy územního plánování jsou dlouhodobě nastaveny stavebním zákonem, v případě vymezování akceleračních oblastí v souběhu se ZOZE, tak, aby požadavky Aarhuské úmluvy byly splněny. Postup pořízení Změny č. 2 ÚRP a souvisejících územních opatření proběhl v souladu se stavebním zákonem a ZOZE. K návrhu Změny č. 2 ÚRP a souvisejících územních opatření mohl každý podat připomínku ve veřejném projednání, všechny připomínky byly vypořádány. Již z toho, že část

Poř. č.	Připomínkové místo	Číslo jednací	Článek	AO	Připomínka	Vyhodnocení
					Pro případ, že tomuto požadavku nebude vyhověno, požaduji zásadní přepracování Návrhu Změny č. 2 ÚRP ČR tak, aby byl v souladu s právními předpisy a byly řádně vyhodnoceny jeho dopady. Žádám, aby tato připomínka byla řádně vypořádána v souladu se zákonem a aby bylo uvedeno konkrétní odůvodnění přijatého řešení.	akceleračních oblastí byla na základě argumentů uplatněných ve stanoviscích a připomínkách pro společné jednání a veřejné projednání zmenšena či zcela vypuštěna, je zřejmé, že výsledek účasti veřejnosti byl vzat v úvahu a že účast veřejnosti byla zajištěna v době, kdy všechny možnosti byly otevřeny. Návrh Změny č. 2 ÚRP byl připraven v souladu s právními předpisy (včetně požadavků Úmluvy Rady Evropy o krajině). Zpracování VVURÚ odpovídá obsahem i strukturou požadavkům obsaženým v příloze č. 4 stavebního zákona. VVURÚ (včetně SEA) Změny č. 2 ÚRP probíhá jako hodnocení oblastí, nikoliv konkrétních záměrů a odpovídá měřítku ÚRP a ÚO. Hodnocení vlivů na veřejné zdraví bylo provedeno na úrovni koncepce (dopady byly vyhodnoceny v rámci posouzení SEA), bez vyhodnocení vlivů konkrétní stavby (nejsou známy parametry ani umístění staveb OZE v AO). Zákon č. 258/2000 Sb., o ochraně veřejného zdraví, garantuje fyzickým osobám dodržení hygienických limitů ve vztahu k hluku a vibracím (§ 30 odst. 1). Konkrétní záměry obnovitelných zdrojů energie musí následně v navazujícím řízení splnit veškeré zákonné hygienické a hlukové limity. Dále jsou v platnosti cíle a úkoly územního plánování dle stavebního zákona, konkrétně § 38 odst. 3) nebo § 39 písm. g) stanovovat podmínky pro obnovu a rozvoj sídelní struktury, pro kvalitní bydlení a pro rozvoj rekreace a cestovního ruchu. Do ÚO u všech AO pro VTE je zapracována podmínka zpracování hlukové studie a minimalizace shadow flicker efektu/stroboskopického efektu je minimalizace zajištěna používanými materiály na lopatky VTE a nastavením vypínání v kritické době slunečního svitu. Co se týká infrazvuku, je přítomen všude v prostředí, aniž by se projevoval jeho negativní vliv. U přírůstku infrazvuku z VTE nebyl dosud prokázán významný negativní vliv na veřejné zdraví, studie dále probíhají. Moderními měřicími metodami je již možno infrazvuk měřit, avšak v české legislativě nemá stanoven hlukový limit. Hygienický limit infrazvuku v komunálním prostředí sice není stanoven, ale existuje doporučená hodnota v ČSN ISO 7196 LG=90 dB nebo hladiny prahu slyšení pro jednotlivá frekvenční pásma v ČSN ISO 226. Kumulace hluku z více VTE bude vždy vyhodnocena hlukovou studií a následně ověřena měřením. Kumulace hluku z jiných než stacionárních zdrojů (silnice, železnice, letecká doprava, ...) se nedělá, tyto zdroje mají odlišné limity, proto nejsou kumulativně posuzovány (lze je v hlukové studii pro informaci sečíst). Světelné zatížení je minimalizováno vhodným umístěním a typem signálního světla na VTE tak, aby nebylo zatěžováno jeho okolí. U FVE je světelné zatížení řešeno podmínkami v územním

Poř. č.	Připomínkové místo	Číslo jednací	Článek	AO	Připomínka	Vyhodnocení
						opatřením, kde je stanoveno, že zde nebude trvalé osvětlení u záměrů OZE. Stroboskopický/shadow flicker efekt je eliminován nastavením automatického vypínání VTE v době, kdy by mohl střídající se stín lopatek VTE opakovaně dopadat na obytnou zástavbu - to je ošetřeno v územním opatření pro všechny AO pro VTE. Pro nízkofrekvenční zvuk a infrazvuk z VTE studie nenašly konzistentní důkazy spojující tyto frekvence s významným obtěžováním nebo přímými zdravotními účinky nad rámec normálních hladin zvuku. Projevuje se spíše nocebo efekt (problémy způsobuje očekávání hlukových vlivů, nikoliv vlivy samotné). Pro potenciální území, vytipovaná dle výsledku analýzy Výzkumného ústavu pro krajinu, byla zadána biologická posouzení. Na základě výsledků těchto posouzení byly dále vymezeny konkrétní AO. Biologická posouzení byla tedy zpracována pro všechny AO. Dále byly využity rešerše dat o výskytu ZCHD zpřístupněné AOPK. Význačné ZCHD, které by mohly být uplatněním Změny č. 2 ÚRP ovlivněny, byly uvedeny v kartách AO v příloze č. 1 a 2 SEA. Zadání Změny č. 2 ÚRP schválené vládou ČR nepožadovalo variantní řešení. Proběhlo hodnocení nulové varianty (platné znění ÚRP) vůči navrhované variantě (Změna č. 2 ÚRP).
810.	Dana Mazůrková	MMR-33129-2026-81	99czzf, 99czzg, 99czzh	AOV82, AOV83, AOV84	**PŘIPOMÍNKA K NÁVRHU ZMĚNY Č. 2 ÚZEMNÍHO ROZVOJOVÉHO PLÁNU ČR (§ 97 zák. č. 283/2021 Sb., stavební zákon)** **PŘIPOMÍNKY K VYHODNOCENÍ VLIVŮ NÁVRHU ZMĚNY Č. 2 ÚZEMNÍHO ROZVOJOVÉHO PLÁNU NA UDRŽITELNÝ ROZVOJ ÚZEMÍ** **PŘIPOMÍNKY K NÁVRHŮM JEDNOTLIVÝCH ÚZEMNÍCH OPATŘENÍ K AKCELERAČNÍM OBLASTEM VYMEZENÝM V NÁVRHU ZMĚNY Č. 2 ÚZEMNÍHO ROZVOJOVÉHO PLÁNU** **<u>I. Úvod</u>** V souladu s možností uplatnit připomínky k návrhu Změny č. 2 Územního rozvojového plánu ČR (ÚRP ČR), podávám připomínku k vymezení akcelerační oblasti pro rozvoj výroby energie z větrné energie a rozvoj výroby energie z energie slunečního záření. **Vymezení území dotčeného připomínkami: Středočeský kraj – Boreč** **Vymezení území dotčeného připomínkami: Středočeský kraj – Chorušice** **Vymezení území dotčeného připomínkami: Středočeský kraj – Doubravice** Územní opatření k akcelerační zóně **AOV82 Boreč a AOV83 Chorušice**, dále **AOV84 Doubravice** a současně na širší území, které může být navrženým řešením přímo či nepřímo ovlivněno. **Připomínku podávám:** jako osoba, která může být dotčena dopady návrhů z hlediska krajiny, životního prostředí a kvality života. Jedná se o území s významnými krajinnými, přírodními a obytnými hodnotami, které nejsou návrhem dostatečně respektovány. Dopad návrhu na mou osobu spočívá v tom, že dojde k zásadnímu omezení našeho “obyčejného" harmonického života a pobytu v přírodě, která se změní na technickou zónu. Obávám se zničení přírody, která je nezbytná pro vývoj a život člověka.	**Akceptováno částečně.** *Akcelerační oblast AOV84 - Doubravice byla vypuštěna.* *Akcelerační oblasti AOV82 Boreč a AOV83 Chorušice jsou vymezeny v souladu s podmínkami zákona č. 249/2025 Sb. a nařízení vlády č. 507/2025 Sb.* Jejich vymezení nezasahuje do území CHKO Kokořínsko–Máchův kraj ani do zvláště chráněných území nebo jejich ochranných pásem. Vliv vymezení těchto akceleračních oblastí na krajinný ráz a pohledové vazby k národním kulturním památkám (hrad Bezděz, hrad Kokořín, kostel sv. Mikuláše ve Vinci) byl posouzen v rámci SEA/VVURÚ; pro akcelerační oblasti pro VTE byla provedena analýza viditelnosti pro modelové výšky stožárů a výšková regulace v podmínkách územních opatření zohledňuje pohledové vazby k chráněným objektům, přičemž oblasti s prokázanými závažnými pohledovými střety s kulturními památkami nebo krajinným rázem byly vypuštěny nebo redukovány. Pro každou z akceleračních oblastí bylo zpracováno biologické posouzení podle § 11 odst. 3, resp. 4 ZOZE zahrnující posouzení vlivů na chráněné druhy ptáků (luňák červený, luňák hnědý, moták lužní, dudek chocholatý

Poř. č.	Připomínkové místo	Číslo jednací	Článek	AO	Připomínka	Vyhodnocení
					Považuji za důležitou ochranu vzácného ptactva a nesouhlasím se zabíjením chráněných ptáků v této oblasti, kteří se zde vyskytují (ke kterému dojde, jako např. Německo – počet ptactva je znatelně snížen). Dále se obávám o své zdraví, o svoji bezpečnost a prokazatelné vlivy na psychiku obyvatel, kteří budou s těmito důsledky konfrontováni. Navrhovaná zmírňující opatření uvedená v odůvodněních územních opatření považuji za nedostatečná a naopak potvrzující závažnost negativních dopadů na dotčené území. **II. Zákonnost a nesoulad s právními předpisy ČR** 1) Rozpor se zákonem č. 500/2004 Sb., správní řád o § 3 – nebyl zjištěn stav bez důvodných pochybností o § 68 – nedostatečné odůvodnění Návrh je **nepřezkoumatelný**, protože neobsahuje konkrétní podklady pro dané území. **2) Rozpor se zákonem č. 100/2001 Sb. (EIA/SEA),** chybí posouzeni: o kumulativních vlivů o variantního řešení o konkrétních dopadů na území Dokumentace SEA je **neúplná a věcně nedostatečná.** **3) Rozpor se zákonem č. 114/1992 Sb. (ochrana přírody a krajiny)** o ohrožení krajinného rázu (§ 12) – blízkost CHKO Kokořínsko – Máchův kraj, Bezděz (**národní kulturní památka**), kostel Sv. Mikuláše ve Vinci (**národní kulturní památka**) – argumentace o vzdálenosti **8-11 km** je nepřijatelná vzhledem k tomu, že pro objekt vysoký 200 metrů je horizont (místo, kde se pata věže schová za obzor) pro pozorovatele na zemi přibližně v dálce **50 km**. Hrad Kokořín (**národní kulturní památka** – cca 4,2 km). Argumentace, že pohledová ochrana nebude narušena, protože snímky nelze pořídit z povrchu, je neudržitelná vzhledem k celkové výšce VTE dosahující až 200 m. Výstavbu VTE v uvedených oblastech považuji za **neúměrný zásah do krajinného rázu a ochrany kulturního dědictví**. Navržená omezení pro úložiště elektřiny (limitace plošné výměry a výšky kontejnerů, zákaz stohování) potvrzují riziko degradace území na průmyslový charakter, který je **neslučitelný** s blízkostí CHKO Kokořínsko – Máchův kraj a výše uvedených kulturních památek. o narušeni ekologické stability o zásah do biotopů a migračních tras **4) Rozpor se stavebním zákonem** o § 18 a § 19 – ochrana hodnot území o požadavek na udržitelný rozvoj Návrh představuje industrializaci volné krajiny **bez dostatečného odůvodnění.** **III. Nesoulad s právem Evropské unie** **1) Směrnice o ptácích (2009/147/ES) a o stanovištích (92/43/EHS)** o nelze vyloučit negativní vliv na chráněné druhy – např. Luňák červený (*Milvus milvus*), Luňák hnědý (*Milvus migrans*), Dudek chocholatý (*Upupa epops*), Moták lužní (*Circus pygargus*), kteří patří do kategorie **kriticky ohrožených** druhů; Moták pilich (*Circus cyaneus*), Ostříž lesní (*Falco subbuteo*), Ťuhýk šedý (*Lanius excubitor*), Krahujec obecný (*Accipiter nisus*), kteří patří do kategorie **silně ohrožených** druhů a další **ohrožené** druhy jako Krkavec velký (*Corvus corax*), Moták pochop (*Circus aeruginosus*), káně lesní (*Buteo buteo*), výr velký (*Bubo bubo*) a Jestřáb lesní (*Accipiter gentilis*). Navržený monitoring mortality ptáků a netopýrů je pouze reaktivním nicméně ne preventivním opatřením, které by zabránilo nevratnému poškození populací chráněných druhů v době provozu. o chybí dostatečné biologické podklady **Rozpor** s požadavkem vyloučení významného vlivu.	a další ohrožené druhy) a netopýrů; výsledky jsou promítnuty do závazných podmínek územních opatření jako zmírňující opatření, jejichž plnění je podmínkou umístění záměru. Kumulativní vlivy AOV82 a AOV83, jejich vztah k CHKO Kokořínsko–Máchův kraj, zemědělskému půdnímu fondu a ekologické stabilitě území byly hodnoceny v rámci SEA; závěry posouzení se promítly do podmínek územních opatření. Záměry větrných elektráren v akceleračních oblastech AOV82 a AOV83 budou povoleny v navazujících řízeních dle stavebního zákona bez povinnosti EIA; v těchto řízeních bude konkrétně posouzena hluková zátěž, stroboskopický efekt, vliv na zdraví obyvatel, dopad na kulturní památky a jejich ochranná pásma a bezpečnost provozu. Námitky o rozporu návrhu s právními předpisy ČR a EU, včetně zákona č. 100/2001 Sb. a směrnice RED III, neprokázaly skutečné porušení těchto předpisů v procesu pořizování Z2 URP. Dále dodáváme: V rámci pořizování a zpracovávání návrhu Změny č. 2 ÚRP bylo postupováno dle ustanovení správního řádu, stavebního zákona a ZOZE a schváleného zadání vládou ČR. Vymezení akceleračních oblastí bylo projednáno s obcemi a veřejností v rámci veřejného projednání v souladu s § 96 stavebního zákona. Tím byly zákonné nároky samospráv na zapojení do procesu plně respektovány. Všechny obce a veřejnost měly možnost uplatnit své připomínky od 14. 4. 2026 až do 1. 6. 2026 k návrhu Změny č. 2 ÚRP. Návrh Změny č. 2 ÚRP a jeho odůvodnění, návrh souvisejících územních opatření a jejich odůvodnění, i vyhodnocení vlivů na životní prostředí byly připraveny a obsahují náležitosti v souladu s příslušnými právními předpisy. Podkladem pro návrh byla posouzení podle § 11 odst. 3 resp. 4 ZOZE, zpracovaná v souladu s požadavky § 7a vyhlášky č. 142/2018 Sb. Nad rámec požadavků právních předpisů byl zprovozněn mapový portál VÚK indikující míru vhodnosti území pro vymezení akcelerační oblasti a dokument Akcelerační oblasti, předvýběr ploch k výstavbě VTE, Screening území ČR z hlediska ochrany krajinného rázu (Roman Bukáček, Simona Vondráčková, 2025). S ohledem na uvedené má pořizovatel za to, že vyhověl požadavkům § 3 správního řádu. § 68 správního řádu se podle § 174 odst. 1 správního řádu použije pro opatření obecné povahy přiměřeně.

Poř. č.	Připomínkové místo	Číslo jednací	Článek	AO	Připomínka	Vyhodnocení
					2) Směrnice EIA (2011/92/EU) o nedostatečné zapojení veřejnosti o nedostatečné vyhodnocení vlivů **3) Směrnice RED III (2023/2413)** nebyla doložena priorita využití: o zastavěných ploch o brownfieldů o technicky narušených území Vymezení ve volné krajině je v **rozporu s principem minimalizace dopadů.** **4) Princip předběžné opatrnosti (Čl. 191 SFEU)** Politika Unie v oblasti životního prostředí přispívá k sledování následujících cílů: o zachování, ochrana a zlepšování kvality životního prostředí, o ochrana lidského zdraví, o uvážlivé a racionální využívání přírodních zdrojů, **5) Evropská úmluva o krajině (European Landscape Convention), ETS No. 176** o nedostatečná ochrana krajiny jako základní složky životního prostředí o ignorování charakteru území o nedostatečné zapojení veřejnosti do rozhodování o zásazích do krajiny **6) Aarhuská úmluva (Convention on Access to Information, Public Participation in Decision-making and Access to Justice in Environmental Matters), 1998** o omezení práva veřejnosti na informace o omezení účasti veřejnosti na rozhodovacích procesech (pouze formální zapojení) o omezení práva veřejnosti na přístup k právní ochraně v záležitostech životního prostředí **IV. Nedostatky SEA a podkladů** o absence terénních biologických průzkumů o práce pouze s mapovými podklady (nedostatečné) o chybí reálná data o výskytu druhů o variantní řešení o posouzení vlivu na zdraví Bez těchto podkladů **nelze učinit kvalifikovaný závěr.** **V. Narušení krajiny a životního prostředí** Navržené řešení povede k: o zásadní změně krajinného rázu o narušení horizontů a dálkových pohledů o vzniku bariér v krajině o narušení ekologické konektivity o znehodnocení zemědělské půdy o zničení migračních tras živočichů Výška staveb (200 m a vyšší) **znamená nadregionální dopad.** **VI. Dopady na obyvatele** Návrh nedostatečně řeší negativní vliv na obyvatele: o hluk a nízkofrekvenční hluk o stroboskopický efekt o světelné zatížení o kvalitu bydlení o hodnota nemovitostí	Odůvodnění obsahuje všechny náležitosti stanovené právními předpisy a pokud možno podrobně vysvětluje důvody, které vedly zpracovatele k návrhu v předložené podobě. Stejně tak vyhodnocení vlivů na udržitelný rozvoj území obsahuje všechny náležitosti stanovené právními předpisy a hodnotí předpokládané vlivy. Kumulativní a synergické vlivy na biodiverzitu byly posuzovány v rámci vyhodnocení vlivů návrhu Změny č. 2 ÚRP na životní prostředí (SEA). Výsledky tohoto posouzení byly promítnuty do vymezení akceleračních oblastí i do podmínek jednotlivých územních opatření. Významné negativní vlivy, které by nebylo možné eliminovat nebo kompenzovat, nebyly identifikovány. Soulad s požadavky stavebního zákona je popsán v odůvodnění Změny č. 2 ÚRP v kapitole II.1.b Vyhodnocení souladu s cíli a úkoly územního plánování a s požadavky stavebního zákona. Soulad s cíli a úkoly územního plánování je popsán v odůvodnění Změny č. 2 ÚRP v kapitole II.1.b Vyhodnocení souladu s cíli a úkoly územního plánování a s požadavky stavebního zákona. Zadání Změny č. 2 ÚRP schválené vládou ČR nepožadovalo variantní řešení. Proběhlo hodnocení nulové varianty (platné znění ÚRP) vůči navrhované variantě (Změna č. 2 ÚRP). Při samotném návrhu byla problematika krajinného rázu sledována ve vyhodnocení vlivů na udržitelný rozvoj území, a to jak z hlediska navrhovaného souboru akceleračních oblastí jako celku, tak pro jednotlivé oblasti v kartách akceleračních oblastí (viz příloha č. 2 vyhodnocení vlivů). Většinou právě z důvodu významných negativních vlivů na krajinný ráz bylo již během přípravy návrhu 16 původně uvažovaných akceleračních oblastí z návrhu zcela vypuštěno (viz příloha 3 vyhodnocení vlivů – mapa vypuštěných akceleračních oblastí). Dále, mimo jiné s ohledem na průběžné výsledky hodnocení vlivů na krajinný ráz byly některé akcelerační oblasti v průběhu přípravy návrhu pro veřejné projednání plošně redukovány, a ve 48 z 80 navržených akceleračních oblastí pro VTE došlo ke snížení limitu pro maximální výšku větrných elektráren z původní hodnoty 250 m na hodnotu nižší (nejčastěji 200 nebo 185 m). Kromě toho byly v územních opatřeních navrženy některé další podmínky k ochraně krajinného rázu, týkající se

Poř. č.	Připomínkové místo	Číslo jednací	Článek	AO	Připomínka	Vyhodnocení
					Dopady na obyvatele představují silná zdravotní rizika, která jsou na základě mnohých studií již prokázána. Dokumentace těchto vlivů není vůbec zahrnuta a člověk a jeho životní prostor je nedostatečně respektován a už vůbec ne chráněn. Tyto **vlivy nejsou řádně vyhodnoceny a podceněny.** **<u>VII. Kumulativní a systémové dopady</u>** Není řešeno: o souběžné působení více projektů o celkové zatížení území o únosnost krajiny Hrozí **nevratná degradace území.** **<u>VIII. Absence variantního řešení</u>** Není doloženo, že byly posuzovány jiné lokality a méně konfliktní varianty, jedná se o porušení základního principu plánování. Nebyla rovněž posouzena tzv. nulová varianta (varianta 0), tedy stav území před realizací záměru, což znemožňuje objektivní hodnocení dopadů. **<u>IX. Hlavní požadavek</u>** Požaduji: 1) **Vyřazení výše uvedených akceleračních oblastí z návrhu** nebo 2) Zároveň (pro případ, že nebude tomuto požadavku vyhověno) **požaduji, aby návrh změny č. 2 ÚRP ČR nebyl v této části schválen a byl vrácen k zásadnímu přepracování**, a to zejména po doplnění: o posouzení vlivu na lokality Natura 2000 dle čl. 6 odst. 3 směrnice 92/43/EHS o dostatečný biologický průzkumu odpovídající metodikám MŽP v různých ročních obdobích o hodnocení vlivu na populace netopýrů o posouzení kumulativních vlivů v širším území o hodnocení dopadů na krajinný ráz o hodnocení dopadů na využití nemovitostí vlastníků v dosahu navrhovaných 500 m od obytné zástavby a přímý dopad vymezení AO na výkon vlastnických práv těchto vlastníků, včetně uvedení metodiky, na základě, které se určuje vzdálenost od zastavěného území o zdůvodnění nevyužití brownfieldů a narušených území uvedených v Národní databázi brownfieldů Do doby doplněni těchto podkladů nelze území považovat za způsobilé pro vymezení akcelerační oblasti. Podané připomínky jsou blanketní, podatel si vymezuje právo připomínky doplnit ve lhůtě 15 dnů ode dne veřejného projednání. **<u>X. Závěr</u>** Návrh v předložené podobě není dostatečně odůvodněný, není podložen odbornými daty, je v rozporu s právními předpisy ČR i EU a může mít závažné dopady na krajinu, životní prostředí i obyvatele, proto požaduji především vyřazení Územního opatření k AOV80 a AOV85 a AOV46 z návrhu Změny č. 2 Územního rozvojového plánu ČR. Žádám též o zásadní vyřešení rozporu mezi návrhem změny č. 2 Územního rozvojového plánu ČR a realizací větrných elektráren ve volné i obydlené krajině a její již mnoha studiemi prokázanou škodlivostí pro přírodu a lidi zde žijící. Technologii větrných elektráren považuji za nebezpečnou, život ohrožující, zásadně narušující bezpečnost okolního prostoru. Zařízení jsou neefektivní, agresivní a silně destruktivní – s definitivním dopadem zničené přírody pro další generace. **Návrh je dle mého názoru v rozporu s ústavou České republiky.** Vzhledem k výše uvedeným skutečnostem **žádám o vynětí oblastí AOV82, AOV83 a AOV84 z návrhu akceleračních oblastí.**	např. maximálních rozměrů souvisejících areálů pro skladování elektřiny, barevného řešení vedlejších staveb a zařízení záměrů pro využití OZE nebo výškového omezení pro trvalé terénní úpravy v místě větrné elektrárny. K další redukci vymezených akceleračních oblastí došlo po veřejném projednání na základě uplatněných stanovisek a připomínek. Návrh Změny č. 2 ÚRP byl připraven v souladu s právními předpisy (včetně zákona č. 100/2001 Sb., o posuzování vlivů na životní prostředí a směrnice EIA (směrnice 2011/92/EU)). VVURÚ je přílohou odůvodnění Změny č. 2 ÚRP. Osvobození záměrů pro využití OZE v akcelerační oblasti od provedení posuzování vlivů záměru na životní prostředí (tzv. EIA) vyplývá z ustanovení čl. 16a odst. 3 směrnice RED III. Toto pravidlo bylo transponováno do § 28 ZOZE. Osvobození se netýká případů podle § 28 odst. 1 písm. a) a b) ZOZE, tj. případů, kdy je záměr předmětem přeshraničního posuzování vlivů, a případů, kdy je vysoce pravděpodobné, že záměr povede k významným nepříznivým vlivům na životní prostředí nebo veřejné zdraví, které nebyly zjištěny při pořizování územního opatření a které nelze vyloučit dodatečnými podmínkami a zmírňujícími opatřeními. Zákon č. 249/2025 Sb. a stavební zákon upravují zapojení dotčených územních samosprávných celků a veřejnosti do procesu pořizování změny ÚRP a procesu pořizování územních opatření o podmínkách a zmírňujících opatřeních, včetně stanovení lhůt. Vymezení AO bylo projednáno s obcemi a veřejností v rámci veřejného projednání v souladu s § 96 stavebního zákona. Všechny obce a veřejnost měli možnost uplatnit své připomínky k návrhu Změny č. 2 ÚRP. Článek 15c odst. 3 směrnice RED III stanoví, že členské státy usilují o to, aby celková rozloha vymezených akceleračních oblastí byla významná a aby přispívaly k plnění cílů stanovených v této směrnici. Přitom čl. 3 směrnice RED III stanoví, že členské státy společně zajistí, aby podíl energie z obnovitelných zdrojů na hrubé konečné spotřebě energie Unie dosáhl v roce 2030 nejméně 42,5 %. Ke splnění tohoto cíle se pak ČR v Aktualizovaném Vnitrostátním plánu ČR v oblasti energetiky a klimatu, schváleném usnesením vlády č. 960 z roku 2024,

Poř. č.	Připomínkové místo	Číslo jednací	Článek	AO	Připomínka	Vyhodnocení
					Pro případ, že tomuto požadavku nebude vyhověno, požaduji zásadní přepracování Návrhu Změny č. 2 ÚRP ČR tak, aby byl v souladu s právními předpisy a byly řádně vyhodnoceny jeho dopady. Žádám, aby tato připomínka byla řádně vypořádána v souladu se zákonem a aby bylo uvedeno konkrétní odůvodnění přijatého řešení.	zavázala dosáhnout 30,1 % podíl energie z obnovitelných zdrojů na hrubé konečné spotřebě v roce 2030 (viz str. 41 Vnitrostátního plánu). Aby toho bylo dosaženo, předpokládá se navýšení kapacity fotovoltaických elektráren o 8 GW instalovaného výkonu a větrných elektráren o 1,2 GW instalovaného výkonu do roku 2030 (viz str. 90 Vnitrostátního plánu). Vezmeme-li v úvahu, že akcelerační oblasti budou zaplňovány záměry postupně a že není důvod předpokládat dosažení jejich plné kapacity do roku 2030, jeví se navržené kapacity jako přiměřené vnitrostátním cílům určeným ke splnění závazku ČR vyplývajího ze směrnice RED III v souběhu s Aktualizovaným Vnitrostátním plánem ČR v oblasti energetiky a klimatu. Návrh Změny č. 2 ÚRP byl připraven v souladu s právními předpisy (včetně požadavků Aarhuské úmluvy). Na účast veřejnosti v územním plánování se vztahuje čl. 7 Aarhuské úmluvy. Procesy územního plánování jsou dlouhodobě nastaveny stavebním zákonem, v případě vymezování akceleračních oblastí v souběhu se ZOZE, tak, aby požadavky Aarhuské úmluvy byly splněny. Postup pořízení Změny č. 2 ÚRP a souvisejících územních opatření proběhl v souladu se stavebním zákonem a ZOZE. K návrhu Změny č. 2 ÚRP a souvisejících územních opatření mohl každý podat připomínku ve veřejném projednání, všechny připomínky byly vypořádány. Již z toho, že část akceleračních oblastí byla na základě argumentů uplatněných ve stanoviscích a připomínkách pro společné jednání a veřejné projednání zmenšena či zcela vypuštěna, je zřejmé, že výsledek účasti veřejnosti byl vzat v úvahu a že účast veřejnosti byla zajištěna v době, kdy všechny možnosti byly otevřeny. Návrh Změny č. 2 ÚRP byl připraven v souladu s právními předpisy (včetně požadavků Úmluvy Rady Evropy o krajině). Zpracování VVURÚ odpovídá obsahem i strukturou požadavkům obsaženým v příloze č. 4 stavebního zákona. VVURÚ (včetně SEA) Změny č. 2 ÚRP probíhá jako hodnocení oblastí, nikoliv konkrétních záměrů a odpovídá měřítku ÚRP a ÚO. Hodnocení vlivů na veřejné zdraví bylo provedeno na úrovni koncepce (dopady byly vyhodnoceny v rámci posouzení SEA), bez vyhodnocení vlivů konkrétní

Poř. č.	Připomínkové místo	Číslo jednací	Článek	AO	Připomínka	Vyhodnocení
						stavby (nejsou známy parametry ani umístění staveb OZE v AO). Zákon č. 258/2000 Sb., o ochraně veřejného zdraví, garantuje fyzickým osobám dodržení hygienických limitů ve vztahu k hluku a vibracím (§ 30 odst. 1). Konkrétní záměry obnovitelných zdrojů energie musí následně v navazujícím řízení splnit veškeré zákonné hygienické a hlukové limity. Dále jsou v platnosti cíle a úkoly územního plánování dle stavebního zákona, konkrétně § 38 odst. 3) nebo § 39 písm. g) stanovovat podmínky pro obnovu a rozvoj sídelní struktury, pro kvalitní bydlení a pro rozvoj rekreace a cestovního ruchu. Do ÚO u všech AO pro VTE je zapracována podmínka zpracování hlukové studie a minimalizace shadow flicker efektu/stroboskopického efektu je minimalizace zajištěna používanými materiály na lopatky VTE a nastavením vypínání v kritické době slunečního svitu. Co se týká infrazvuku, je přítomen všude v prostředí, aniž by se projevoval jeho negativní vliv. U přírůstku infrazvuku z VTE nebyl dosud prokázán významný negativní vliv na veřejné zdraví, studie dále probíhají. Moderními měřicími metodami je již možno infrazvuk měřit, avšak v české legislativě nemá stanoven hlukový limit. Hygienický limit infrazvuku v komunálním prostředí sice není stanoven, ale existuje doporučená hodnota v ČSN ISO 7196 LG=90 dB nebo hladiny prahu slyšení pro jednotlivá frekvenční pásma v ČSN ISO 226. Kumulace hluku z více VTE bude vždy vyhodnocena hlukovou studií a následně ověřena měřením. Kumulace hluku z jiných než stacionárních zdrojů (silnice, železnice, letecká doprava, ...) se nedělá, tyto zdroje mají odlišné limity, proto nejsou kumulativně posuzovány (lze je v hlukové studii pro informaci sečíst). Světelné zatížení je minimalizováno vhodným umístěním a typem signálního světla na VTE tak, aby nebylo zatěžováno jeho okolí. U FVE je světelné zatížení řešeno podmínkami v územním opatřením, kde je stanoveno, že zde nebude trvalé osvětlení u záměrů OZE. Stroboskopický/shadow flicker efekt je eliminován nastavením automatického vypínání VTE v době, kdy by mohl střídající se stín lopatek VTE opakovaně dopadat na obytnou zástavbu - to je ošetřeno v územním opatření pro všechny AO pro VTE. Pro nízkofrekvenční zvuk a infrazvuk z VTE studie nenašly konzistentní důkazy spojující tyto frekvence s významným obtěžováním nebo přímými zdravotními účinky nad rámec normálních hladin

Poř. č.	Připomínkové místo	Číslo jednací	Článek	AO	Připomínka	Vyhodnocení
						zvuku. Projevuje se spíše nocebo efekt (problémy způsobuje očekávání hlukových vlivů, nikoliv vlivy samotné). Pro potenciální území, vytipovaná dle výsledku analýzy Výzkumného ústavu pro krajinu, byla zadána biologická posouzení. Na základě výsledků těchto posouzení byly dále vymezeny konkrétní AO. Biologická posouzení byla tedy zpracována pro všechny AO. Dále byly využity rešerše dat o výskytu ZCHD zpřístupněné AOPK. Význačné ZCHD, které by mohly být uplatněním Změny č. 2 ÚRP ovlivněny, byly uvedeny v kartách AO v příloze č. 1 a 2 SEA. Zadání Změny č. 2 ÚRP schválené vládou ČR nepožadovalo variantní řešení. Proběhlo hodnocení nulové varianty (platné znění ÚRP) vůči navrhované variantě (Změna č. 2 ÚRP).

Poř. č.	Připomínkové místo	Číslo jednací	Článek	AO	Připomínka	Vyhodnocení
811.	Vojtěch Levora	MMR-33131-2026-81	99cze, 99czp, 99czq	AOV51, AOV62, AOV63	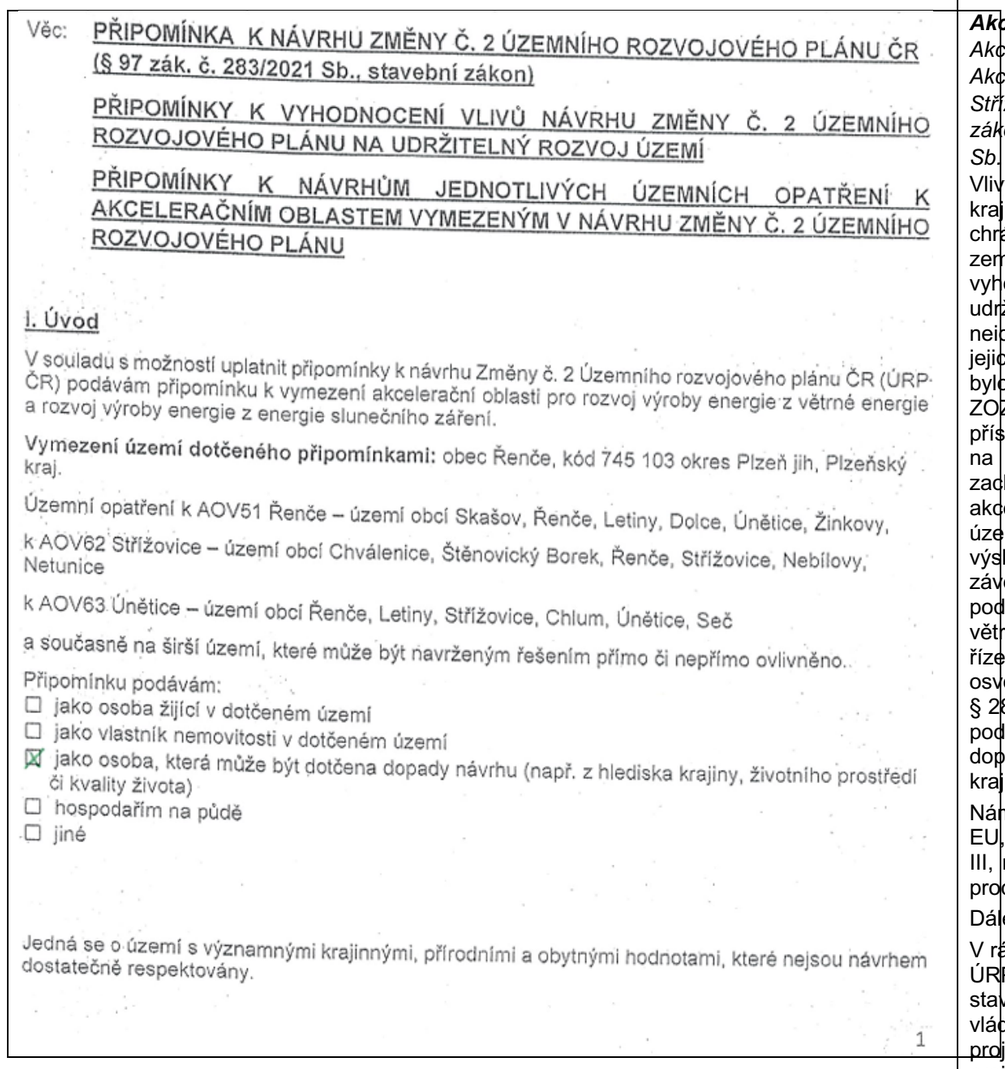	***Akceptováno částečně.*** *Akcelerační oblast AOV63 - Únětice byla vypuštěna. Akcelerační oblasti AOV51 – Řenče a AOV62 – Střížovice jsou vymezeny v souladu s podmínkami zákona č. 249/2025 Sb. a nařízení vlády č. 507/2025 Sb.* Vlivy vymezení těchto akceleračních oblastí na krajinný ráz, ekologickou konektivitu, prvky ÚSES, chráněné druhy, lokality soustavy Natura 2000 a zemědělský půdní fond byly posouzeny v rámci vyhodnocení vlivů návrhu Změny č. 2 ÚRP na udržitelný rozvoj území (SEA/VVURÚ); posouzení neidentifikovalo závažné negativní vlivy vylučující jejich vymezení. Pro každou z akceleračních oblastí bylo provedeno biologické posouzení podle § 11 ZOZE, jehož výsledky jsou promítnuty do podmínek příslušných územních opatření, která zahrnují opatření na ochranu biotopů, migračních tras živočichů a zachování prostupnosti krajiny. Kumulativní vlivy akceleračních oblastí AOV51 a AOV62 v dané části území, včetně jejich vzájemných souvztažností, byly výslovně hodnoceny v rámci SEA/VVURÚ jako celku; závěry posouzení se promítly do vymezení oblastí i do podmínek územních opatření. Konkrétní záměry větrných elektráren budou umísťovány v navazujících řízeních dle stavebního zákona, přičemž jsou osvobozeny od posouzení vlivů na životní prostředí dle § 28 zákona č. 249/2025 Sb.; v těchto řízeních budou podrobně hodnoceny veškeré dopady záměrů, včetně dopadů na zemědělský půdní fond, biodiverzitu, krajinný ráz a soustavu Natura 2000. Námitky o rozporu návrhu s právními předpisy ČR a EU, včetně zákona č. 100/2001 Sb. a směrnice RED III, neprokázaly skutečné porušení těchto předpisů v procesu pořizování Z2 URP. Dále dodáváme: V rámci pořizování a zpracovávání návrhu Změny č. 2 ÚRP bylo postupováno dle ustanovení správního řádu, stavebního zákona a ZOZE a schváleného zadání vládou ČR. Vymezení akceleračních oblastí bylo projednáno s obcemi a veřejností v rámci veřejného projednání v souladu s § 96 stavebního zákona. Tím byly zákonné nároky samospráv na zapojení do procesu plně respektovány. Všechny obce a veřejnost měly možnost uplatnit své připomínky od 14. 4. 2026 až do 1. 6. 2026 k návrhu Změny č. 2 ÚRP. Návrh Změny č. 2 ÚRP a jeho odůvodnění, návrh souvisejících územních opatření a jejich odůvodnění, i vyhodnocení vlivů na životní prostředí byly připraveny a obsahují náležitosti v souladu s příslušnými právními předpisy. Podkladem pro návrh byla posouzení podle § 11 odst. 3 resp. 4 ZOZE, zpracovaná v souladu s požadavky § 7a vyhlášky č. 142/2018 Sb. Nad rámec požadavků právních předpisů byl zprovozněn mapový portál VÚK indikující míru vhodnosti území pro

Poř. č.	Připomínkové místo	Číslo jednací	Článek	AO	Připomínka	Vyhodnocení
					S návrhem týkajícím se Územního opatření k AOV51 Řenče – území obcí Skašov, Řenče, Letiny, Dolce, Únětice, Žinkovy, k AOV62 Střížovice – území obcí Chválenice, Štěnovický Borek, Řenče, Střížovice, Nebílovy, Netunice k AOV63 Únětice – území obcí Řenče, Letiny, Střížovice, Chlum, Únětice, Seč **nesouhlasím** a požaduji jeho **vyřazení nebo zásadní přepracování**, neboť vykazuje závažné nedostatky z hlediska zákonnosti, ochrany životního prostředí i dopadů na obyvatele v dané oblasti. **II. Zákonnost a nesoulad s právními předpisy ČR** **1) Rozpor se zákonem č. 500/2004 Sb., správní řád** ➢ § 3 – nebyl zjištěn stav bez důvodných pochybností ➢ § 68 – nedostatečné odůvodnění Návrh **je nepřezkoumatelný**, protože neobsahuje konkrétní podklady pro dané území. **2) Rozpor se zákonem č. 100/2001 Sb. (EIA/SEA),** chybí posouzení: ➢ kumulativních vlivů ➢ variantního řešení ➢ konkrétních dopadů na území Dokumentace SEA **je neúplná a věcně nedostatečná.** **3) Rozpor se zákonem č. 114/1992 Sb. (ochrana přírody a krajiny)** ➢ ohrožení krajinného rázu (§ 12) ➢ narušení ekologické stability ➢ zásah do biotopů a migračních tras **4) Rozpor se stavebním zákonem** ➢ § 18 a § 19 – ochrana hodnot území ➢ požadavek na udržitelný rozvoj Návrh představuje industrializaci volné krajiny **bez dostatečného odůvodnění.** **III. Nesoulad s právem Evropské unie** **1) Směrnice o ptácích (2009/147/ES) a o stanovištích (92/43/EHS)** ➢ nelze vyloučit negativní vliv na chráněné druhy ➢ chybí dostatečné biologické podklady **Rozpor** s požadavkem vyloučení významného vlivu. **2) Směrnice EIA (2011/92/EU)** ➢ nedostatečné zapojení veřejnosti ➢ nedostatečné vyhodnocení vlivů **3) Směrnice RED III (2023/2413)** 2	vymezení akcelerační oblasti a dokument Akcelerační oblasti, předvýběr ploch k výstavbě VTE, Screening území ČR z hlediska ochrany krajinného rázu (Roman Bukáček, Simona Vondráčková, 2025). S ohledem na uvedené má pořizovatel za to, že vyhověl požadavkům § 3 správního řádu. § 68 správního řádu se podle § 174 odst. 1 správního řádu použije pro opatření obecné povahy přiměřeně. Odůvodnění obsahuje všechny náležitosti stanovené právními předpisy a pokud možno podrobně vysvětluje důvody, které vedly zpracovatele k návrhu v předložené podobě. Stejně tak vyhodnocení vlivů na udržitelný rozvoj území obsahuje všechny náležitosti stanovené právními předpisy a hodnotí předpokládané vlivy. Kumulativní a synergické vlivy na biodiverzitu byly posuzovány v rámci vyhodnocení vlivů návrhu Změny č. 2 ÚRP na životní prostředí (SEA). Výsledky tohoto posouzení byly promítnuty do vymezení akceleračních oblastí i do podmínek jednotlivých územních opatření. Významné negativní vlivy, které by nebylo možné eliminovat nebo kompenzovat, nebyly identifikovány. Soulad s požadavky stavebního zákona je popsán v odůvodnění Změny č. 2 ÚRP v kapitole II.1.b Vyhodnocení souladu s cíli a úkoly územního plánování a s požadavky stavebního zákona. Soulad s cíli a úkoly územního plánování je popsán v odůvodnění Změny č. 2 ÚRP v kapitole II.1.b Vyhodnocení souladu s cíli a úkoly územního plánování a s požadavky stavebního zákona. Zadání Změny č. 2 ÚRP schválené vládou ČR nepožadovalo variantní řešení. Proběhlo hodnocení nulové varianty (platné znění ÚRP) vůči navrhované variantě (Změna č. 2 ÚRP). Při samotném návrhu byla problematika krajinného rázu sledována ve vyhodnocení vlivů na udržitelný rozvoj území, a to jak z hlediska navrhovaného souboru akceleračních oblastí jako celku, tak pro jednotlivé oblasti v kartách akceleračních oblastí (viz příloha č. 2 vyhodnocení vlivů). Většinou právě z důvodu významných negativních vlivů na krajinný ráz bylo již během přípravy návrhu 16 původně uvažovaných akceleračních oblastí z návrhu zcela vypuštěno (viz příloha 3 vyhodnocení vlivů – mapa vypuštěných akceleračních oblastí). Dále, mimo jiné s ohledem na průběžné výsledky hodnocení vlivů na krajinný ráz byly některé akcelerační oblasti v průběhu přípravy návrhu pro veřejné projednání plošně redukovány, a ve 48 z 80 navržených akceleračních oblastí pro VTE došlo ke snížení limitu pro maximální výšku větrných elektráren z původní hodnoty 250 m na hodnotu nižší (nejčastěji 200 nebo 185 m). Kromě toho byly v územních opatřeních navrženy některé další podmínky k ochraně krajinného rázu, týkající se např. maximálních rozměrů souvisejících areálů pro

Poř. č.	Připomínkové místo	Číslo jednací	Článek	AO	Připomínka	Vyhodnocení
					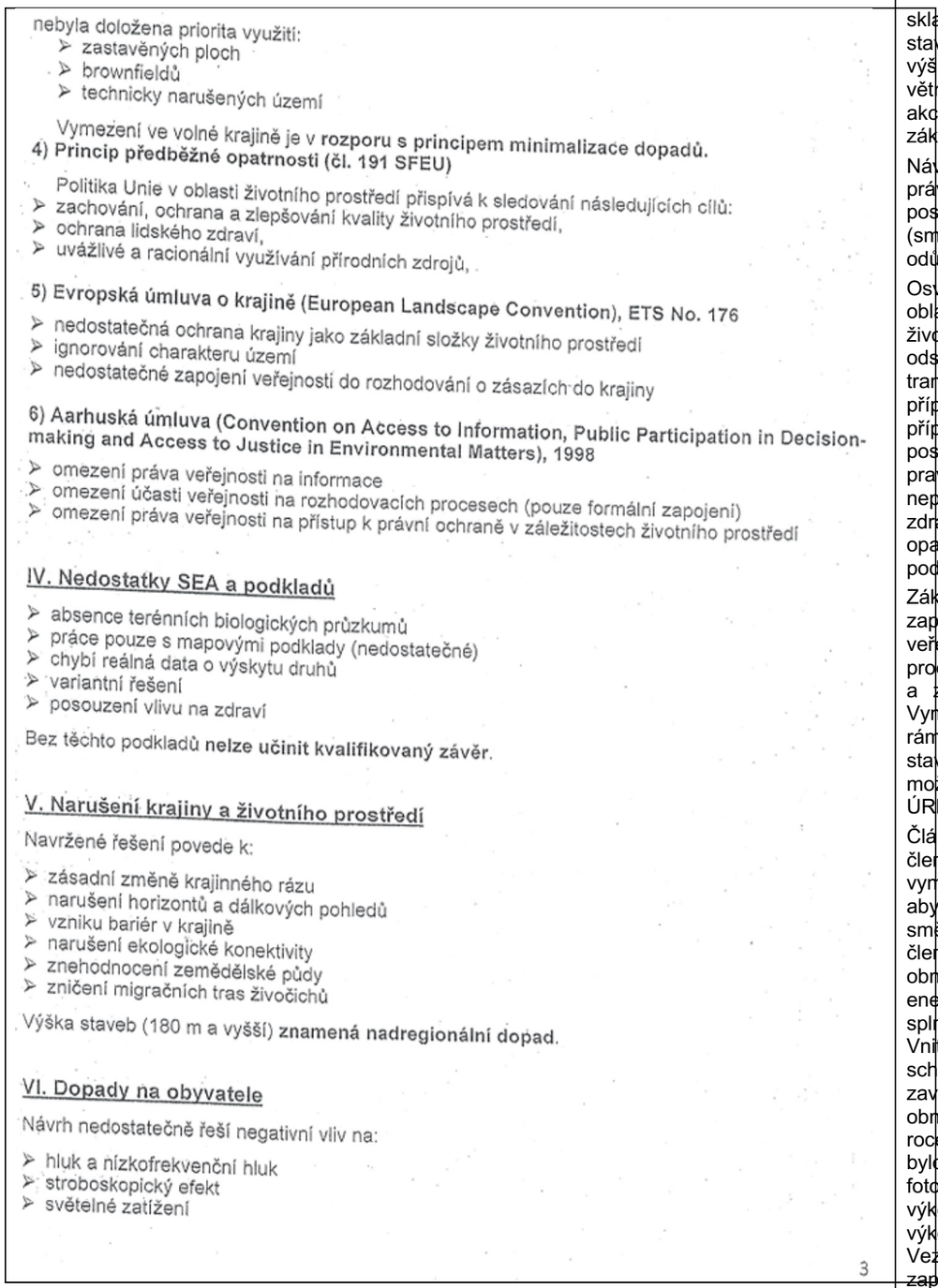	skladování elektřiny, barevného řešení vedlejších staveb a zařízení záměrů pro využití OZE nebo výškového omezení pro trvalé terénní úpravy v místě větrné elektrárny. K další redukci vymezených akceleračních oblastí došlo po veřejném projednání na základě uplatněných stanovisek a připomínek. Návrh Změny č. 2 ÚRP byl připraven v souladu s právními předpisy (včetně zákona č. 100/2001 Sb., o posuzování vlivů na životní prostředí a směrnice EIA (směrnice 2011/92/EU)). VVURÚ je přílohou odůvodnění Změny č. 2 ÚRP. Osvobození záměrů pro využití OZE v akcelerační oblasti od provedení posuzování vlivů záměru na životní prostředí (tzv. EIA) vyplývá z ustanovení čl. 16a odst. 3 směrnice RED III. Toto pravidlo bylo transponováno do § 28 ZOZE. Osvobození se netýká případů podle § 28 odst. 1 písm. a) a b) ZOZE, tj. případů, kdy je záměr předmětem přeshraničního posuzování vlivů, a případů, kdy je vysoce pravděpodobné, že záměr povede k významným nepříznivým vlivům na životní prostředí nebo veřejné zdraví, které nebyly zjištěny při pořizování územního opatření a které nelze vyloučit dodatečnými podmínkami a zmírňujícími opatřeními. Zákon č. 249/2025 Sb. a stavební zákon upravují zapojení dotčených územních samosprávných celků a veřejnosti do procesu pořizování změny ÚRP a procesu pořizování územních opatření o podmínkách a zmírňujících opatřeních, včetně stanovení lhůt. Vymezení AO bylo projednáno s obcemi a veřejností v rámci veřejného projednání v souladu s § 96 stavebního zákona. Všechny obce a veřejnost měli možnost uplatnit své připomínky k návrhu Změny č. 2 ÚRP. Článek 15c odst. 3 směrnice RED III stanoví, že členské státy usilují o to, aby celková rozloha vymezených akceleračních oblastí byla významná a aby přispívaly k plnění cílů stanovených v této směrnici. Přitom čl. 3 směrnice RED III stanoví, že členské státy společně zajistí, aby podíl energie z obnovitelných zdrojů na hrubé konečné spotřebě energie Unie dosáhl v roce 2030 nejméně 42,5 %. Ke splnění tohoto cíle se pak ČR v Aktualizovaném Vnitrostátním plánu ČR v oblasti energetiky a klimatu, schváleném usnesením vlády č. 960 z roku 2024, zavázala dosáhnout 30,1 % podíl energie z obnovitelných zdrojů na hrubé konečné spotřebě v roce 2030 (viz str. 41 Vnitrostátního plánu). Aby toho bylo dosaženo, předpokládá se navýšení kapacity fotovoltaických elektráren o 8 GW instalovaného výkonu a větrných elektráren o 1,2 GW instalovaného výkonu do roku 2030 (viz str. 90 Vnitrostátního plánu). Vezmeme-li v úvahu, že akcelerační oblasti budou zaplňovány záměry postupně a že není důvod předpokládat dosažení jejich plné kapacity do roku

Poř. č.	Připomínkové místo	Číslo jednací	Článek	AO	Připomínka	Vyhodnocení
					➢ kvalitu bydlení ➢ hodnotu nemovitostí Tyto **vlivy nejsou řádně vyhodnoceny.** **VII. Kumulativní a systémové dopady** Není řešeno: ➢ souběžné působení více projektů ➢ celkové zatížení území ➢ únosnost krajiny Hrozí **nevratná degradace území.** **VIII. Absence variantního řešení** Není doloženo, že byly posuzovány jiné lokality a méně konfliktní varianty, jedná se o porušení základního principu plánování. Nebyla rovněž posouzena tzv. nulová varianta (varianta 0), tedy stav území před realizací záměru, což znemožňuje objektivní hodnocení dopadů. **IX. Vyloučení EIA a nedostatečné posouzení vlivů** Navržené vymezení akceleračních oblastí má zásadní dopad i z hlediska následného povolování záměrů, neboť v těchto oblastech dochází k omezení, resp. vyloučení standardního posuzování vlivů na životní prostředí (EIA). O to vyšší nároky musí být kladeny na kvalitu, úplnost a konkrétnost podkladů a vyhodnocení vlivů na životní prostředí již na úrovni tohoto návrhu, neboť územní opatření dle ZOZE nemůže plnohodnotně nahradit individuální posouzení konkrétních záměrů. Předložený návrh však tyto požadavky nenaplňuje, zejména postrádá dostatečné vyhodnocení konkrétních lokálních dopadů, kumulativních vlivů více záměrů v území a jejich dopadů na krajinný ráz, obytné prostředí a veřejné zdraví. **X. Hlavní požadavek** Navrhuji: 1) **Vyřazení výše uvedené akcelerační oblasti z návrhu** nebo 2) Zároveň (pro případ, že nebude tomuto požadavku vyhověno) **požadují, aby návrh změny č. 2 ÚRP ČR nebyl v této části schválen a byl vrácen k zásadnímu přepracování**, a to zejména po doplnění: • posouzení vlivu na lokality Natura 2000 dle čl. 6 odst. 3 směrnice 92/43/EHS • dostatečný biologický průzkumu odpovídající metodikám MŽP v různých ročních obdobích • hodnocení vlivu na populace netopýrů • posouzení kumulativních vlivů v širším území • hodnocení dopadů na krajinný ráz 4	2030, jeví se navržené kapacity jako přiměřené vnitrostátním cílům určeným ke splnění závazku ČR vyplývajího ze směrnice RED III v souběhu s Aktualizovaným Vnitrostátním plánem ČR v oblasti energetiky a klimatu. Návrh Změny č. 2 ÚRP byl připraven v souladu s právními předpisy (včetně požadavků Aarhuské úmluvy). Na účast veřejnosti v územním plánování se vztahuje čl. 7 Aarhuské úmluvy. Procesy územního plánování jsou dlouhodobě nastaveny stavebním zákonem, v případě vymezování akceleračních oblastí v souběhu se ZOZE, tak, aby požadavky Aarhuské úmluvy byly splněny. Postup pořízení Změny č. 2 ÚRP a souvisejících územních opatření proběhl v souladu se stavebním zákonem a ZOZE. K návrhu Změny č. 2 ÚRP a souvisejících územních opatření mohl každý podat připomínku ve veřejném projednání, všechny připomínky byly vypořádány. Již z toho, že část akceleračních oblastí byla na základě argumentů uplatněných ve stanoviscích a připomínkách pro společné jednání a veřejné projednání zmenšena či zcela vypuštěna, je zřejmé, že výsledek účasti veřejnosti byl vzat v úvahu a že účast veřejnosti byla zajištěna v době, kdy všechny možnosti byly otevřeny. Návrh Změny č. 2 ÚRP byl připraven v souladu s právními předpisy (včetně požadavků Úmluvy Rady Evropy o krajině). Zpracování VVURÚ odpovídá obsahem i strukturou požadavkům obsaženým v příloze č. 4 stavebního zákona. VVURÚ (včetně SEA) Změny č. 2 ÚRP probíhá jako hodnocení oblastí, nikoliv konkrétních záměrů a odpovídá měřítku ÚRP a ÚO. Hodnocení vlivů na veřejné zdraví bylo provedeno na úrovni koncepce (dopady byly vyhodnoceny v rámci posouzení SEA), bez vyhodnocení vlivů konkrétní stavby (nejsou známy parametry ani umístění staveb OZE v AO). Zákon č. 258/2000 Sb., o ochraně veřejného zdraví, garantuje fyzickým osobám dodržení hygienických limitů ve vztahu k hluku a vibracím (§ 30 odst. 1). Konkrétní záměry obnovitelných zdrojů energie musí následně v navazujícím řízení splnit veškeré zákonné hygienické a hlukové limity. Dále jsou v platnosti cíle a úkoly územního plánování dle stavebního zákona, konkrétně § 38 odst. 3) nebo § 39 písm. g) stanovovat podmínky pro obnovu a rozvoj sídelní struktury, pro kvalitní bydlení a pro rozvoj rekreace a cestovního ruchu. Do ÚO u všech AO pro VTE je zapracována podmínka zpracování hlukové studie a minimalizace shadow flicker efektu/stroboskopického efektu je minimalizace zajištěna používanými materiály na lopatky VTE a nastavením vypínání v kritické době slunečního svitu. Co se týká infrazvuku, je přítomen všude v prostředí, aniž by se projevoval jeho negativní vliv. U přírůstku

Poř. č.	Připomínkové místo	Číslo jednací	Článek	AO	Připomínka	Vyhodnocení
					• hodnocení dopadů na využití nemovitostí vlastníků v dosahu navrhovaných 460 m od obytné zástavby a přímý dopad vymezení AO na výkon vlastnických práv těchto vlastníků, včetně uvedení metodiky, podle které se určuje vzdálenost od zastavěného území • zdůvodnění nevyužití brownfieldů a narušených území uvedených v Národní databázi brownfieldů Do doby doplnění těchto podkladů nelze území považovat za způsobilé pro vymezení akcelerační oblasti. Podané připomínky jsou blanketní, podatel si vymezuje právo připomínky doplnit ve lhůtě 15 dnů ode dne veřejného projednání. XI. Závěr Návrh v předložené podobě není dostatečně odůvodněný, není podložen odbornými daty, je v rozporu s právními předpisy ČR i EU a může mít závažné dopady na krajinu, životní prostředí i obyvatele, proto požaduji především vyřazení Územního opatření k AOV51 Řenče – území obcí Skašov, Řenče, Letiny, Dolce, Únětice, Žinkovy k AOV62 Střížovice – území obcí Chválenice, Štěnovický Borek, Řenče, Střížovice, Nebílovy, Netunice k AOV63 Únětice – území obcí Řenče, Letiny, Střížovice, Chlum, Únětice, Seč z návrhu Změny č. 2 Územního rozvojového plánu ČR. Pro případ, že tomuto požadavku nebude vyhověno, požaduji zásadní přepracování Návrhu Změny č. 2 ÚRP ČR tak, aby byl v souladu s právními předpisy a byly řádně vyhodnoceny jeho dopady. Žádám, aby tato připomínka byla řádně vypořádána v souladu se zákonem a aby bylo uvedeno konkrétní odůvodnění přijatého řešení.	infrazvuku z VTE nebyl dosud prokázán významný negativní vliv na veřejné zdraví, studie dále probíhají. Moderními měřicími metodami je již možno infrazvuk měřit, avšak v české legislativě nemá stanoven hlukový limit. Hygienický limit infrazvuku v komunálním prostředí sice není stanoven, ale existuje doporučená hodnota v ČSN ISO 7196 LG=90 dB nebo hladiny prahu slyšení pro jednotlivá frekvenční pásma v ČSN ISO 226. Kumulace hluku z více VTE bude vždy vyhodnocena hlukovou studií a následně ověřena měřením. Kumulace hluku z jiných než stacionárních zdrojů (silnice, železnice, letecká doprava, ...) se nedělá, tyto zdroje mají odlišné limity, proto nejsou kumulativně posuzovány (lze je v hlukové studii pro informaci sečíst). Světelné zatížení je minimalizováno vhodným umístěním a typem signálního světla na VTE tak, aby nebylo zatěžováno jeho okolí. U FVE je světelné zatížení řešeno podmínkami v územním opatřením, kde je stanoveno, že zde nebude trvalé osvětlení u záměrů OZE. Stroboskopický/shadow flicker efekt je eliminován nastavením automatického vypínání VTE v době, kdy by mohl střídající se stín lopatek VTE opakovaně dopadat na obytnou zástavbu - to je ošetřeno v územním opatření pro všechny AO pro VTE. Pro nízkofrekvenční zvuk a infrazvuk z VTE studie nenašly konzistentní důkazy spojující tyto frekvence s významným obtěžováním nebo přímými zdravotními účinky nad rámec normálních hladin zvuku. Projevuje se spíše nocebo efekt (problémy způsobuje očekávání hlukových vlivů, nikoliv vlivy samotné). Pro potenciální území, vytipovaná dle výsledku analýzy Výzkumného ústavu pro krajinu, byla zadána biologická posouzení. Na základě výsledků těchto posouzení byly dále vymezeny konkrétní AO. Biologická posouzení byla tedy zpracována pro všechny AO. Dále byly využity rešerše dat o výskytu ZCHD zpřístupněné AOPK. Význačné ZCHD, které by mohly být uplatněním Změny č. 2 ÚRP ovlivněny, byly uvedeny v kartách AO v příloze č. 1 a 2 SEA. Zadání Změny č. 2 ÚRP schválené vládou ČR nepožadovalo variantní řešení. Proběhlo hodnocení nulové varianty (platné znění ÚRP) vůči navrhované variantě (Změna č. 2 ÚRP).
812.	Daniel Pudlovský	MMR-33134-2026-81	99czj, 99czk	AOV56, AOV57	**Připomínka k návrhu Změny č. 2 Územního rozvojového plánu ČR (ÚRP ČR)** Podávám připomínku k návrhu vymezení akceleračních oblasti pro větrné elektrárny (VTE) v území: **AOV 56 Vrabčiny a AOV 57 Bílá skála, Plzeňský kraj**. Na základě níže uvedených důvodů **nesouhlasím** s tímto návrhem změny č. 2 ÚRP ČR, který se týká vymezení akceleračních oblasti pro výrobu energie z obnovitelných zdrojů. Uvádím základní **důvody**: ○ **Nedostatky návrhu** ○ návrh není dostatečně odůvodněn a **chybí konkrétní podklady** (zákon č. 500/2004 Sb.)	***Akceptováno částečně.*** *Akcelerační oblast AOV56 – Vrabčiny byla redukována.* *Akcelerační oblast AOV57 – Bílá Skála je vymezena v souladu se zákonem č. 249/2025 Sb. (ZOZE) a nařízením vlády č. 507/2025 Sb.* Vlivy jejího vymezení na krajinný ráz, biodiverzitu, výskyt chráněných druhů ptáků a netopýrů, prvky ÚSES, vodní režim a zemědělský půdní fond byly

Poř. č.	Připomínkové místo	Číslo jednací	Článek	AO	Připomínka	Vyhodnocení
					○ nebyly dostatečně posouzeny **dopady na životní prostředí** (zákon č. 100/2001 Sb.) ○ hrozí **narušení krajiny a přírody** (zákon č. 114/1992 Sb.) ○ návrh **nerespektuje ochranu hodnot území a kvalitu bydlení** (zákon č. 283/2021 Sb.) ○ nebyly posouzeny jiné **varianty řešení, zejména využiti brownfieldů** (opuštěných a již narušených ploch) a návrh tak neodůvodněně zasahuje do volné krajiny ○ vychází **pouze z expertních odhadů** (počet věži, výkon, rozmístěni) ○ návrh **řeší problémy až dodatečně**, místo aby jim předešel ○ nejsou dostatečně vyhodnoceny **kumulativní dopady více záměrů v území** ○ **Příroda a krajina** ○ výskyt chráněných druhů (ptáci, netopýři) a zásah do migračních tras ○ narušeni prvků ÚSES (biokoridory) ○ zásadní změna krajiny a její industrializace ○ dominantní stavby (až cca 250 m vysoké) viditelné na velké vzdálenosti ○ chybí posouzení nočního osvětlení ○ nedostatečně řešen kumulativní vliv vice větrných elektráren ○ **Voda a klima** ○ narušeni vsakováni vody do půdy a změna odtokových poměrů ○ zhoršeni schopnosti krajiny zadržovat vodu a riziko vysychání krajiny ○ nedostatečné odstupy od vodních toků ○ chybí posouzení vlivu na mikroklima ○ **Zemědělská půda** ○ zábor a znehodnoceni kvalitní půdy ○ možné zásahy do půd I. a II. třídy ochrany (nejcennější půdy) ○ zhutněni půdy a zvýšení eroze a rozdělení (fragmentace) pozemků ○ nejasný stav a poškozeni meliorací ○ **Dopady na obyvatele** ○ hluk a jeho dlouhodobý vliv ○ blikání stínů (stroboskopický efekt) ○ změna charakteru bydlení ○ pokles hodnoty nemovitosti ○ není dostatečně vysvětleno, jak byla stanovena vzdálenost od obytné zástavby ○ **Technická a bezpečnostní rizika** ○ odlet ledu z rotorů v zimě ○ zásah bleskem ○ požáry zařízeni (obtížně zvládnutelné zásahy) ○ pád částí konstrukce ○ únik provozních kapalin ○ šířeni požáru do krajiny ○ kontaminace půdy a vody Není jasné, kdo nese **odpovědnost za škody na zdraví a majetku**. ○ **Kumulace vlivů** ○ sčítáni hluku, zásahů do krajiny a vizuální zátěže ○ dopady více elektráren nejsou vyhodnoceny společně ○ výsledný dopad na životní prostředí i lidi může být výrazně vyšší ○ **Rozpor se zákony ČR a EU** ○ správní řád (zákon č. 500/2004 Sb.) ○ ochrana přírody (zákon č. 114/1992 Sb.) ○ EIA (zákon č. 100/2001 Sb.) ○ ochrana půdy (zákon č. 334/1992 Sb.) ○ stavební zákon (zákon č. 283/2021 Sb.) ○ nesplněni podmínek směrnice EU RED III (nevhodně zvolená lokalita, nevyřešené dopady) ○ návrh může zasahovat do práva na příznivé životní prostředí a ochranu zdraví podle Listiny základních lidských práv a svobod (či. 31, či. 35, či. 11)	posouzeny v rámci vyhodnocení vlivů návrhu Změny č. 2 ÚRP na životní prostředí (SEA) a na udržitelný rozvoj území (VVURÚ); nebyly identifikovány závažné negativní vlivy bránící vymezení oblasti. Pro akcelerační oblast AOV57 bylo zpracováno biologické posouzení podle § 11 odst. 3, resp. 4 zákona č. 249/2025 Sb. (ZOZE), jehož závěry jsou promítnuty do podmínek územního opatření zajišťujících ochranu biotopů chráněných druhů ptáků a netopýrů, zachování migračních koridorů a funkčnosti prvků ÚSES a minimalizaci zásahů do zemědělské půdy. Kumulativní vlivy souběžného vymezení více akceleračních oblastí v dané části Plzeňského kraje byly vyhodnoceny v rámci SEA; jejich výsledky se promítly do podmínek územního opatření i do výsledného vymezení plochy oblasti. Záměry umísťované v akcelerační oblasti jsou osvobozeny od posouzení vlivů na životní prostředí (EIA) podle § 28 zákona č. 249/2025 Sb.; konkrétní záměry budou povoleny v navazujících řízeních dle stavebního zákona a zvláštních předpisů, v nichž budou stanoveny závazné hygienické limity pro hluk, podmínky pro eliminaci stroboskopického efektu, bezpečnostní vzdálenosti od obytné zástavby a opatření pro minimalizaci bezpečnostních a provozních rizik. Námitky o rozporu návrhu s právními předpisy ČR a EU, včetně zákona č. 100/2001 Sb. a směrnice RED III, neprokázaly skutečné porušení těchto předpisů v procesu pořizování Z2 URP. V rámci pořizování a zpracovávání návrhu Změny č. 2 ÚRP bylo postupováno dle ustanovení správního řádu, stavebního zákona a ZOZE a schváleného zadání vládou ČR. Vymezení akceleračních oblastí bylo projednáno s obcemi a veřejností v rámci veřejného projednání v souladu s § 96 stavebního zákona. Tím byly zákonné nároky samospráv na zapojení do procesu plně respektovány. Všechny obce a veřejnost měly možnost uplatnit své připomínky od 14. 4. 2026 až do 1. 6. 2026 k návrhu Změny č. 2 ÚRP. V rámci pořizování a zpracovávání návrhu Změny č. 2 ÚRP bylo postupováno dle ustanovení správního řádu, stavebního zákona a ZOZE a schváleného zadání vládou ČR. Vymezení akceleračních oblastí bylo projednáno s obcemi a veřejností v rámci veřejného projednání v souladu s § 96 stavebního zákona. Tím byly zákonné nároky samospráv na zapojení do procesu plně respektovány. Všechny obce a veřejnost měly možnost uplatnit své připomínky od 14. 4. 2026 až do 1. 6. 2026 k návrhu Změny č. 2 ÚRP. § 68 správního řádu se podle § 174 odst. 1 správního řádu použije pro opatření obecné povahy přiměřeně. Soulad s požadavky stavebního zákona je popsán v odůvodnění Změny č. 2 ÚRP v kapitole II.1.b

Poř. č.	Připomínkové místo	Číslo jednací	Článek	AO	Připomínka	Vyhodnocení
					○ porušeni principu předběžné opatrnosti (Čl. 191 SFEU), návrh je předkládán bez dostatečných podkladů a při existenci důvodných pochybností o jeho dopadech Navržená oblast **má zásadní střety s přírodou, krajinou, vodou i životem obyvatel**. Tyto problémy nejsou odstraněny, pouze částečně zmirňovány. Návrh nemá dostatečné podklady, neřeší varianty a nehodnotí kumulativní dopady, proto **požaduji vyloučení akcelerační oblasti z návrhu.**	Vyhodnocení souladu s cíli a úkoly územního plánování a s požadavky stavebního zákona. Vymezení AO nemá vliv na vlastnická práva. Při vymezení AO nelze předjímat škody z výstavby a provozu konkrétních záměrů. Odpovědnost za škody má provozovatel větrné elektrárny, který odpovídá za její technický stav a bezpečnost provozu, a to podle občanského zákoníku (zákon č. 89/2012 Sb.). Větrné i fotovoltaické elektrárny jsou běžnou technologií s odhadnutelnými dopady na okolí. Za účelem stanovení možných dopadů akceleračních oblastí bylo provedeno biologické posouzení, posouzení vlivů na udržitelný rozvoj, a za účelem zabránění negativním dopadům nebo jejich zmírnění byla navržena celá řada podmínek v územním opatření, což je v souladu s principem předběžné opatrnosti, který mimo jiné vychází z čl. 191 Smlouvy o fungování Evropské unie (SFEU). Kumulativní posouzení vlivů na životní prostředí a veřejné zdraví bylo v rámci SEA provedeno pro každou AO (viz karty AO v příloze č. 2 SEA) i pro Změnu č. 2 ÚRP jako celek. V rámci ÚO pro všechny AOV byla stanovena podmínka vypracování hlukové studie, do níž budou zahrnuty všechny existující zdroje (např. formou podkladů z měření hluku). Kumulativní vlivy na jiné složky životního prostředí, např. na krajinný ráz, je možno stanovit tam, kde existují prostorově a výškově obdobné stavby a záměry, jako jsou VTE, jinak postrádá hodnocení kumulace smysl. Elektrárny jsou vybaveny detektory námrazy a vibrací, které zastaví provoz. Kromě speciálních nátěrů omezujících vznik námrazy se v případě stavby ve vyšších nadmořských výškách využívá vyhřívání listů rotorů (elektrické či horkovzdušné). Předejdou tak nejen poškození elektrárny, ale také odletování uvolněné námrazy do okolí. V každém případě jde o technický aspekt, který má být zohledněn při povolování konkrétních projektů. V rámci souvisejících územních opatření jsou stanoveny podmínky, které zajišťují ochranu protierozních opatření, funkčních melioračních zařízení, vodních toků a rovněž omezující možné terénní úpravy. Vzhledem k charakteru a rozsahu potenciálních záměrů se při naplnění podmínek nepředpokládá narušení vodního režimu v rámci akceleračních oblastí. Zákon č. 334/1992 Sb., o ochraně zemědělského půdního fondu (ZPF), se na záměry v AO vztahuje v plném rozsahu; orgán ochrany ZPF je v řízení o povolení záměru dotčeným orgánem. Vymezení AO v územním rozvojovém plánu (ÚRP) tento souhlas v žádném případě nenahrazuje. Riziko zhutnění půdy stavební technikou je eliminovatelné správnou organizací staveniště.

Poř. č.	Připomínkové místo	Číslo jednací	Článek	AO	Připomínka	Vyhodnocení
						Součástí územního opatření je rovněž podmínka, která zakazuje poškozování stávajících protierozních opatření. Dále nesmí být narušena funkce stávajících funkčních meliorací, nesmí vznikat neobhospodařovatelné zbytkové zemědělské pozemky a zemědělské pozemky bez přístupu k veřejně přístupné pozemní komunikaci. Na základě vypořádání stanovisek a připomínek byla stanovena podmínka na maximální celkovou plochu pro odnětí ZPF v AO pro záměry OZE. Do ÚO u všech AO pro VTE je zapracována podmínka zpracování hlukové studie a minimalizace shadow flicker efektu (u stroboskopického efektu je minimalizace zajištěna používanými materiály na lopatky VTE). Co se týká infrazvuku, je přítomen všude v prostředí, aniž by se projevoval jeho negativní vliv. U přírůstku infrazvuku z VTE nebyl dosud prokázán významný negativní vliv na veřejné zdraví, studie dále probíhají. Moderními měřicími metodami je již možno infrazvuk měřit, avšak v české legislativě nemá stanoven hlukový limit. Hygienický limit infrazvuku v komunálním prostředí sice není stanoven, ale existuje doporučená hodnota v ČSN ISO 7196 LG=90 dB nebo hladiny prahu slyšení pro jednotlivá frekvenční pásma v ČSN ISO 226. Kumulace hluku z více VTE bude vždy vyhodnocena hlukovou studií a následně ověřena měřením. Kumulace hluku z jiných než stacionárních zdrojů (silnice, železnice, letecká doprava, ...) se nedělá, tyto zdroje mají odlišné limity, proto nejsou kumulativně posuzovány (lze je v hlukové studii pro informaci sečíst). Světelné zatížení je minimalizováno vhodným umístěním a typem signálního světla na VTE tak, aby nebylo zatěžováno jeho okolí. U FVE je světelné zatížení řešeno podmínkami v územním opatřením, kde je stanoveno, že zde nebude trvalé osvětlení u záměrů OZE. Stroboskopický/shadow flicker efekt je eliminován nastavením automatického vypínání VTE v době, kdy by mohl střídající se stín lopatek VTE opakovaně dopadat na obytnou zástavbu - to je ošetřeno v územním opatření pro všechny AO pro VTE. Pro nízkofrekvenční zvuk a infrazvuk z VTE studie nenašly konzistentní důkazy spojující tyto frekvence s významným obtěžováním nebo přímými zdravotními účinky nad rámec normálních hladin zvuku. Projevuje se spíše nocebo efekt (problémy způsobuje očekávání hlukových vlivů, nikoliv vlivy samotné).
813.	Iva Trusinová	MMR-33135-2026-81	99czzf, 99czzg, 99czzh	AOV82, AOV83, AOV84	**PŘIPOMÍNKA K NÁVRHU ZMĚNY Č. 2 ÚZEMNÍHO ROZVOJOVÉHO PLÁNU ČR (§ 97 zák. č. 283/2021 Sb., stavební zákon)** **PŘIPOMÍNKY K VYHODNOCENÍ VLIVŮ NÁVRHU ZMĚNY Č. 2 ÚZEMNÍHO ROZVOJOVÉHO PLÁNU NA UDRŽITELNÝ ROZVOJ ÚZEMÍ** **PŘIPOMÍNKY K NÁVRHŮM JEDNOTLIVÝCH ÚZEMNÍCH OPATŘENÍ K AKCELERAČNÍM OBLASTEM VYMEZENÝM V NÁVRHU ZMĚNY Č. 2 ÚZEMNÍHO ROZVOJOVÉHO PLÁNU**	**Akceptováno částečně.** *Akcelerační oblast AOV84 - Doubravice byla vypuštěna.* *Akcelerační oblasti AOV82 Boreč a AOV83 Chorušice jsou vymezeny v souladu s podmínkami zákona č. 249/2025 Sb. a nařízení vlády č. 507/2025 Sb.*

Poř. č.	Připomínkové místo	Číslo jednací	Článek	AO	Připomínka	Vyhodnocení
					<u>I. Úvod</u> V souladu s možností uplatnit připomínky k návrhu Změny č. 2 Územního rozvojového plánu ČR (ÚRP ČR), podávám připomínku k vymezení akcelerační oblasti pro rozvoj výroby energie z větrné energie a rozvoj výroby energie z energie slunečního záření. **Vymezení území dotčeného připomínkami: Středočeský kraj – Boreč** **Vymezení území dotčeného připomínkami: Středočeský kraj – Chorušice** **Vymezení území dotčeného připomínkami: Středočeský kraj – Doubravice** Územní opatření k akcelerační zóně **AOV82 Boreč a AOV83 Chorušice**, dále **AOV84 Doubravice** a současně na širší území, které může být navrženým řešením přímo či nepřímo ovlivněno. **Připomínku podávám:** jako osoba, která může být dotčena dopady návrhů z hlediska krajiny, životního prostředí a kvality života. Jedná se o území s významnými krajinnými, přírodními a obytnými hodnotami, které nejsou návrhem dostatečně respektovány. Dopad návrhu na mou osobu spočívá v tom, že dojde k zásadnímu omezení našeho “obyčejného" harmonického života a pobytu v přírodě, která se změní na technickou zónu. Obávám se zničení přírody, která je nezbytná pro vývoj a život člověka. Považuji za důležitou ochranu vzácného ptactva a nesouhlasím se zabíjením chráněných ptáků v této oblasti, kteří se zde vyskytují (ke kterému dojde, jako např. Německo – počet ptactva je znatelně snížen). Dále se obávám o své zdraví, o svoji bezpečnost a prokazatelné vlivy na psychiku obyvatel, kteří budou s těmito důsledky konfrontováni. Navrhovaná zmírňující opatření uvedená v odůvodněních územních opatření považuji za nedostatečná a naopak potvrzující závažnost negativních dopadů na dotčené území. **<u>II. Zákonnost a nesoulad s právními předpisy ČR</u>** 1) Rozpor se zákonem č. 500/2004 Sb., správní řád ○ § 3 – nebyl zjištěn stav bez důvodných pochybností ○ § 68 – nedostatečné odůvodnění Návrh je **nepřezkoumatelný**, protože neobsahuje konkrétní podklady pro dané území. **<u>2) Rozpor se zákonem č. 100/2001 Sb. (EIA/SEA),</u>** chybí posouzeni: ○ kumulativních vlivů ○ variantního řešení ○ konkrétních dopadů na území Dokumentace SEA je **neúplná a věcně nedostatečná.** **<u>3) Rozpor se zákonem č. 114/1992 Sb. (ochrana přírody a krajiny)</u>** ○ ohrožení krajinného rázu (§ 12) – blízkost CHKO Kokořínsko – Máchův kraj, Bezděz (**národní kulturní památka**), kostel Sv. Mikuláše ve Vinci (**národní kulturní památka**) – argumentace o vzdálenosti **8-11 km** je nepřijatelná vzhledem k tomu, že pro objekt vysoký 200 metrů je horizont (místo, kde se pata věže schová za obzor) pro pozorovatele na zemi přibližně v dálce **50 km**. Hrad Kokořín (**národní kulturní památka** – cca 4,2 km). Argumentace, že pohledová ochrana nebude narušena, protože snímky nelze pořídit z povrchu, je neudržitelná vzhledem k celkové výšce VTE dosahující až 200 m. Výstavbu VTE v uvedených oblastech považuji za **neúměrný zásah do krajinného rázu a ochrany kulturního dědictví**. Navržená omezení pro úložiště elektřiny (limitace plošné výměry a výšky kontejnerů, zákaz stohování) potvrzují riziko degradace území na průmyslový charakter, který je **neslučitelný** s blízkostí CHKO Kokořínsko – Máchův kraj a výše uvedených kulturních památek. ○ narušeni ekologické stability ○ zásah do biotopů a migračních tras **4) Rozpor se stavebním zákonem** ○ § 18 a § 19 – ochrana hodnot území	Jejich vymezení nezasahuje do CHKO Kokořínsko–Máchův kraj ani do zvláště chráněných území nebo jejich ochranných pásem. Vliv vymezení na krajinný ráz a pohledové vazby k národním kulturním památkám (hrad Bezděz, hrad Kokořín, kostel sv. Mikuláše ve Vinci) byl posouzen v rámci SEA/VVURÚ; pro akcelerační oblasti pro VTE byla provedena analýza viditelnosti pro modelové výšky stožárů s cílem minimalizovat narušení hodnotných pohledů, přičemž výšková regulace VTE v podmínkách územních opatření byla nastavena s přihlédnutím k výsledkům této analýzy a oblasti s prokázanými závažnými vlivy na kulturní dědictví nebo krajinný ráz byly vypuštěny nebo redukovány. Pro každou z akceleračních oblastí bylo zpracováno biologické posouzení podle § 11 odst. 3, resp. 4 ZOZE zahrnující vyhodnocení vlivů na kriticky a silně ohrožené druhy ptáků (luňák červený, luňák hnědý, moták lužní, dudek chocholatý aj.) a netopýrů; výsledky jsou zapracovány do závazných podmínek územních opatření jako ochranná opatření, jejichž splnění je podmínkou umístění záměru. Kumulativní vlivy AOV82 a AOV83, jejich vztah k CHKO Kokořínsko–Máchův kraj, zemědělskému půdnímu fondu a hodnotám sousedního území byly hodnoceny v rámci SEA jako celek; závěry posouzení se promítly do podmínek územních opatření. Konkrétní záměry větrných elektráren budou povoleny v navazujících řízeních dle stavebního zákona bez povinnosti EIA; posouzení dopadu na zdraví obyvatel, hluk, stroboskopický efekt, bezpečnost provozu a kulturní dědictví proběhne v rámci těchto řízení za uplatnění zákonných limitů a ochranných podmínek. Námitky o rozporu návrhu s právními předpisy ČR a EU, včetně zákona č. 100/2001 Sb. a směrnice RED III, neprokázaly skutečné porušení těchto předpisů v procesu pořizování Z2 URP. Dále dodáváme: V rámci pořizování a zpracovávání návrhu Změny č. 2 ÚRP bylo postupováno dle ustanovení správního řádu, stavebního zákona a ZOZE a schváleného zadání vládou ČR. Vymezení akceleračních oblastí bylo projednáno s obcemi a veřejností v rámci veřejného projednání v souladu s § 96 stavebního zákona. Tím byly zákonné nároky samospráv na zapojení do procesu plně respektovány. Všechny obce a veřejnost měly možnost uplatnit své připomínky od 14. 4. 2026 až do 1. 6. 2026 k návrhu Změny č. 2 ÚRP.

Poř. č.	Připomínkové místo	Číslo jednací	Článek	AO	Připomínka	Vyhodnocení
					○ požadavek na udržitelný rozvoj Návrh představuje industrializaci volné krajiny **bez dostatečného odůvodnění.** **<u>III. Nesoulad s právem Evropské unie</u>** **1) Směrnice o ptácích (2009/147/ES) a o stanovištích (92/43/EHS)** ○ nelze vyloučit negativní vliv na chráněné druhy – např. Luňák červený (*Milvus milvus*), Luňák hnědý (*Milvus migrans*), Dudek chocholatý (*Upupa epops*), Moták lužní (*Circus pygargus*), kteří patří do kategorie **kriticky ohrožených** druhů; Moták pilich (*Circus cyaneus*), Ostříž lesní (*Falco subbuteo*), Ťuhýk šedý (*Lanius excubitor*), Krahujec obecný (*Accipiter nisus*), kteří patří do kategorie **silně ohrožených** druhů a další **ohrožené** druhy jako Krkavec velký (*Corvus corax*), Moták pochop (*Circus aeruginosus*), káně lesní (*Buteo buteo*), výr velký (*Bubo bubo*) a Jestřáb lesní (*Accipiter gentilis*). Navržený monitoring mortality ptáků a netopýrů je pouze reaktivním nicméně ne preventivním opatřením, které by zabránilo nevratnému poškození populací chráněných druhů v době provozu. ○ chybí dostatečné biologické podklady **Rozpor** s požadavkem vyloučení významného vlivu. **2) Směrnice EIA (2011/92/EU)** ○ nedostatečné zapojení veřejnosti ○ nedostatečné vyhodnocení vlivů **3) Směrnice RED III (2023/2413)** nebyla doložena priorita využití: ○ zastavěných ploch ○ brownfieldů ○ technicky narušených území Vymezení ve volné krajině je v **rozporu s principem minimalizace dopadů.** **4) Princip předběžné opatrnosti (Čl. 191 SFEU)** Politika Unie v oblasti životního prostředí přispívá k sledování následujících cílů: ○ zachování, ochrana a zlepšování kvality životního prostředí, ○ ochrana lidského zdraví, ○ uvážlivé a racionální využívání přírodních zdrojů, **5) Evropská úmluva o krajině (European Landscape Convention), ETS No. 176** ○ nedostatečná ochrana krajiny jako základní složky životního prostředí ○ ignorování charakteru území ○ nedostatečné zapojení veřejnosti do rozhodování o zásazích do krajiny **6) Aarhuská úmluva (Convention on Access to Information, Public Participation in Decision-making and Access to Justice in Environmental Matters), 1998** ○ omezení práva veřejnosti na informace ○ omezení účasti veřejnosti na rozhodovacích procesech (pouze formální zapojení) ○ omezení práva veřejnosti na přístup k právní ochraně v záležitostech životního prostředí **<u>IV. Nedostatky SEA a podkladů</u>** ○ absence terénních biologických průzkumů ○ práce pouze s mapovými podklady (nedostatečné) ○ chybí reálná data o výskytu druhů ○ variantní řešení ○ posouzení vlivu na zdraví Bez těchto podkladů **nelze učinit kvalifikovaný závěr.** **<u>V. Narušení krajiny a životního prostředí</u>** Navržené řešení povede k:	Návrh Změny č. 2 ÚRP a jeho odůvodnění, návrh souvisejících územních opatření a jejich odůvodnění, i vyhodnocení vlivů na životní prostředí byly připraveny a obsahují náležitosti v souladu s příslušnými právními předpisy. Podkladem pro návrh byla posouzení podle § 11 odst. 3 resp. 4 ZOZE, zpracovaná v souladu s požadavky § 7a vyhlášky č. 142/2018 Sb. Nad rámec požadavků právních předpisů byl zprovozněn mapový portál VÚK indikující míru vhodnosti území pro vymezení akcelerační oblasti a dokument Akcelerační oblasti, předvýběr ploch k výstavbě VTE, Screening území ČR z hlediska ochrany krajinného rázu (Roman Bukáček, Simona Vondráčková, 2025). S ohledem na uvedené má pořizovatel za to, že vyhověl požadavkům § 3 správního řádu. § 68 správního řádu se podle § 174 odst. 1 správního řádu použije pro opatření obecné povahy přiměřeně. Odůvodnění obsahuje všechny náležitosti stanovené právními předpisy a pokud možno podrobně vysvětluje důvody, které vedly zpracovatele k návrhu v předložené podobě. Stejně tak vyhodnocení vlivů na udržitelný rozvoj území obsahuje všechny náležitosti stanovené právními předpisy a hodnotí předpokládané vlivy. Kumulativní a synergické vlivy na biodiverzitu byly posuzovány v rámci vyhodnocení vlivů návrhu Změny č. 2 ÚRP na životní prostředí (SEA). Výsledky tohoto posouzení byly promítnuty do vymezení akceleračních oblastí i do podmínek jednotlivých územních opatření. Významné negativní vlivy, které by nebylo možné eliminovat nebo kompenzovat, nebyly identifikovány. Soulad s požadavky stavebního zákona je popsán v odůvodnění Změny č. 2 ÚRP v kapitole II.1.b Vyhodnocení souladu s cíli a úkoly územního plánování a s požadavky stavebního zákona. Soulad s cíli a úkoly územního plánování je popsán v odůvodnění Změny č. 2 ÚRP v kapitole II.1.b Vyhodnocení souladu s cíli a úkoly územního plánování a s požadavky stavebního zákona. Zadání Změny č. 2 ÚRP schválené vládou ČR nepožadovalo variantní řešení. Proběhlo hodnocení nulové varianty (platné znění ÚRP) vůči navrhované variantě (Změna č. 2 ÚRP). Při samotném návrhu byla problematika krajinného rázu sledována ve vyhodnocení vlivů na udržitelný rozvoj území, a to jak z hlediska navrhovaného

Poř. č.	Připomínkové místo	Číslo jednací	Článek	AO	Připomínka	Vyhodnocení
					o zásadní změně krajinného rázu o narušení horizontů a dálkových pohledů o vzniku bariér v krajině o narušení ekologické konektivity o znehodnocení zemědělské půdy o zničení migračních tras živočichů Výška staveb (200 m a vyšší) **znamená nadregionální dopad.** **VI. Dopady na obyvatele** Návrh nedostatečně řeší negativní vliv na obyvatele: o hluk a nízkofrekvenční hluk o stroboskopický efekt o světelné zatížení o kvalitu bydlení o hodnota nemovitostí Dopady na obyvatele představují silná zdravotní rizika, která jsou na základě mnohých studií již prokázána. Dokumentace těchto vlivů není vůbec zahrnuta a člověk a jeho životní prostor je nedostatečně respektován a už vůbec ne chráněn. Tyto **vlivy nejsou řádně vyhodnoceny a podceněny.** **VII. Kumulativní a systémové dopady** Není řešeno: o souběžné působení více projektů o celkové zatížení území o únosnost krajiny Hrozí **nevratná degradace území.** **VIII. Absence variantního řešení** Není doloženo, že byly posuzovány jiné lokality a méně konfliktní varianty, jedná se o porušení základního principu plánování. Nebyla rovněž posouzena tzv. nulová varianta (varianta 0), tedy stav území před realizací záměru, což znemožňuje objektivní hodnocení dopadů. **IX. Hlavní požadavek** Požaduji: 1) **Vyřazení výše uvedených akceleračních oblastí z návrhu** nebo 2) Zároveň (pro případ, že nebude tomuto požadavku vyhověno) **požaduji, aby návrh změny č. 2 ÚRP ČR nebyl v této části schválen a byl vrácen k zásadnímu přepracování**, a to zejména po doplnění: o posouzení vlivu na lokality Natura 2000 dle čl. 6 odst. 3 směrnice 92/43/EHS o dostatečný biologický průzkumu odpovídající metodikám MŽP v různých ročních obdobích o hodnocení vlivu na populace netopýrů o posouzení kumulativních vlivů v širším území o hodnocení dopadů na krajinný ráz o hodnocení dopadů na využití nemovitostí vlastníků v dosahu navrhovaných 500 m od obytné zástavby a přímý dopad vymezení AO na výkon vlastnických práv těchto vlastníků, včetně uvedení metodiky, na základě, které se určuje vzdálenost od zastavěného území o zdůvodnění nevyužití brownfieldů a narušených území uvedených v Národní databázi brownfieldů Do doby doplněni těchto podkladů nelze území považovat za způsobilé pro vymezení akcelerační oblasti. Podané připomínky jsou blanketní, podatel si vymezuje právo připomínky doplnit ve lhůtě 15 dnů ode dne veřejného projednání.	souboru akceleračních oblastí jako celku, tak pro jednotlivé oblasti v kartách akceleračních oblastí (viz příloha č. 2 vyhodnocení vlivů). Většinou právě z důvodu významných negativních vlivů na krajinný ráz bylo již během přípravy návrhu 16 původně uvažovaných akceleračních oblastí z návrhu zcela vypuštěno (viz příloha 3 vyhodnocení vlivů – mapa vypuštěných akceleračních oblastí). Dále, mimo jiné s ohledem na průběžné výsledky hodnocení vlivů na krajinný ráz byly některé akcelerační oblasti v průběhu přípravy návrhu pro veřejné projednání plošně redukovány, a ve 48 z 80 navržených akceleračních oblastí pro VTE došlo ke snížení limitu pro maximální výšku větrných elektráren z původní hodnoty 250 m na hodnotu nižší (nejčastěji 200 nebo 185 m). Kromě toho byly v územních opatřeních navrženy některé další podmínky k ochraně krajinného rázu, týkající se např. maximálních rozměrů souvisejících areálů pro skladování elektřiny, barevného řešení vedlejších staveb a zařízení záměrů pro využití OZE nebo výškového omezení pro trvalé terénní úpravy v místě větrné elektrárny. K další redukci vymezených akceleračních oblastí došlo po veřejném projednání na základě uplatněných stanovisek a připomínek. Návrh Změny č. 2 ÚRP byl připraven v souladu s právními předpisy (včetně zákona č. 100/2001 Sb., o posuzování vlivů na životní prostředí a směrnice EIA (směrnice 2011/92/EU)). VVURÚ je přílohou odůvodnění Změny č. 2 ÚRP. Osvobození záměrů pro využití OZE v akcelerační oblasti od provedení posuzování vlivů záměru na životní prostředí (tzv. EIA) vyplývá z ustanovení čl. 16a odst. 3 směrnice RED III. Toto pravidlo bylo transponováno do § 28 ZOZE. Osvobození se netýká případů podle § 28 odst. 1 písm. a) a b) ZOZE, tj. případů, kdy je záměr předmětem přeshraničního posuzování vlivů, a případů, kdy je vysoce pravděpodobné, že záměr povede k významným nepříznivým vlivům na životní prostředí nebo veřejné zdraví, které nebyly zjištěny při pořizování územního opatření a které nelze vyloučit dodatečnými podmínkami a zmírňujícími opatřeními. Zákon č. 249/2025 Sb. a stavební zákon upravují zapojení dotčených územních samosprávných celků a veřejnosti do procesu pořizování změny ÚRP a procesu pořizování územních opatření o podmínkách a zmírňujících opatřeních, včetně stanovení lhůt.

Poř. č.	Připomínkové místo	Číslo jednací	Článek	AO	Připomínka	Vyhodnocení
					<u>X. Závěr</u> Návrh v předložené podobě není dostatečně odůvodněný, není podložen odbornými daty, je v rozporu s právními předpisy ČR i EU a může mít závažné dopady na krajinu, životní prostředí i obyvatele, proto požaduji především vyřazení Územního opatření k AOV80 a AOV85 a AOV46 z návrhu Změny č. 2 Územního rozvojového plánu ČR. Žádám též o zásadní vyřešení rozporu mezi návrhem změny č. 2 Územního rozvojového plánu ČR a realizací větrných elektráren ve volné i obydlené krajině a její již mnoha studiemi prokázanou škodlivostí pro přírodu a lidi zde žijící. Technologii větrných elektráren považuji za nebezpečnou, život ohrožující, zásadně narušující bezpečnost okolního prostoru. Zařízení jsou neefektivní, agresivní a silně destruktivní – s definitivním dopadem zničené přírody pro další generace. **Návrh je dle mého názoru v rozporu s ústavou České republiky.** Vzhledem k výše uvedeným skutečnostem **žádám o vynětí oblastí AOV82, AOV83 a AOV84 z návrhu akceleračních oblastí.** Pro případ, že tomuto požadavku nebude vyhověno, požaduji zásadní přepracování Návrhu Změny č. 2 ÚRP ČR tak, aby byl v souladu s právními předpisy a byly řádně vyhodnoceny jeho dopady. Žádám, aby tato připomínka byla řádně vypořádána v souladu se zákonem a aby bylo uvedeno konkrétní odůvodnění přijatého řešení.	Vymezení AO bylo projednáno s obcemi a veřejností v rámci veřejného projednání v souladu s § 96 stavebního zákona. Všechny obce a veřejnost měli možnost uplatnit své připomínky k návrhu Změny č. 2 ÚRP. Článek 15c odst. 3 směrnice RED III stanoví, že členské státy usilují o to, aby celková rozloha vymezených akceleračních oblastí byla významná a aby přispívaly k plnění cílů stanovených v této směrnici. Přitom čl. 3 směrnice RED III stanoví, že členské státy společně zajistí, aby podíl energie z obnovitelných zdrojů na hrubé konečné spotřebě energie Unie dosáhl v roce 2030 nejméně 42,5 %. Ke splnění tohoto cíle se pak ČR v Aktualizovaném Vnitrostátním plánu ČR v oblasti energetiky a klimatu, schváleném usnesením vlády č. 960 z roku 2024, zavázala dosáhnout 30,1 % podíl energie z obnovitelných zdrojů na hrubé konečné spotřebě v roce 2030 (viz str. 41 Vnitrostátního plánu). Aby toho bylo dosaženo, předpokládá se navýšení kapacity fotovoltaických elektráren o 8 GW instalovaného výkonu a větrných elektráren o 1,2 GW instalovaného výkonu do roku 2030 (viz str. 90 Vnitrostátního plánu). Vezmeme-li v úvahu, že akcelerační oblasti budou zaplňovány záměry postupně a že není důvod předpokládat dosažení jejich plné kapacity do roku 2030, jeví se navržené kapacity jako přiměřené vnitrostátním cílům určeným ke splnění závazku ČR vyplývajího ze směrnice RED III v souběhu s Aktualizovaným Vnitrostátním plánem ČR v oblasti energetiky a klimatu. Návrh Změny č. 2 ÚRP byl připraven v souladu s právními předpisy (včetně požadavků Aarhuské úmluvy). Na účast veřejnosti v územním plánování se vztahuje čl. 7 Aarhuské úmluvy. Procesy územního plánování jsou dlouhodobě nastaveny stavebním zákonem, v případě vymezování akceleračních oblastí v souběhu se ZOZE, tak, aby požadavky Aarhuské úmluvy byly splněny. Postup pořízení Změny č. 2 ÚRP a souvisejících územních opatření proběhl v souladu se stavebním zákonem a ZOZE. K návrhu Změny č. 2 ÚRP a souvisejících územních opatření mohl každý podat připomínku ve veřejném projednání, všechny připomínky byly vypořádány. Již z toho, že část akceleračních oblastí byla na základě argumentů uplatněných ve stanoviscích a připomínkách pro společné jednání a veřejné projednání zmenšena či zcela vypuštěna, je zřejmé, že výsledek účasti

Poř. č.	Připomínkové místo	Číslo jednací	Článek	AO	Připomínka	Vyhodnocení
						veřejnosti byl vzat v úvahu a že účast veřejnosti byla zajištěna v době, kdy všechny možnosti byly otevřeny. Návrh Změny č. 2 ÚRP byl připraven v souladu s právními předpisy (včetně požadavků Úmluvy Rady Evropy o krajině). Zpracování VVURÚ odpovídá obsahem i strukturou požadavkům obsaženým v příloze č. 4 stavebního zákona. VVURÚ (včetně SEA) Změny č. 2 ÚRP probíhá jako hodnocení oblastí, nikoliv konkrétních záměrů a odpovídá měřítku ÚRP a ÚO. Hodnocení vlivů na veřejné zdraví bylo provedeno na úrovni koncepce (dopady byly vyhodnoceny v rámci posouzení SEA), bez vyhodnocení vlivů konkrétní stavby (nejsou známy parametry ani umístění staveb OZE v AO). Zákon č. 258/2000 Sb., o ochraně veřejného zdraví, garantuje fyzickým osobám dodržení hygienických limitů ve vztahu k hluku a vibracím (§ 30 odst. 1). Konkrétní záměry obnovitelných zdrojů energie musí následně v navazujícím řízení splnit veškeré zákonné hygienické a hlukové limity. Dále jsou v platnosti cíle a úkoly územního plánování dle stavebního zákona, konkrétně § 38 odst. 3) nebo § 39 písm. g) stanovovat podmínky pro obnovu a rozvoj sídelní struktury, pro kvalitní bydlení a pro rozvoj rekreace a cestovního ruchu. Do ÚO u všech AO pro VTE je zapracována podmínka zpracování hlukové studie a minimalizace shadow flicker efektu/stroboskopického efektu je minimalizace zajištěna používanými materiály na lopatky VTE a nastavením vypínání v kritické době slunečního svitu. Co se týká infrazvuku, je přítomen všude v prostředí, aniž by se projevoval jeho negativní vliv. U přírůstku infrazvuku z VTE nebyl dosud prokázán významný negativní vliv na veřejné zdraví, studie dále probíhají. Moderními měřicími metodami je již možno infrazvuk měřit, avšak v české legislativě nemá stanoven hlukový limit. Hygienický limit infrazvuku v komunálním prostředí sice není stanoven, ale existuje doporučená hodnota v ČSN ISO 7196 LG=90 dB nebo hladiny prahu slyšení pro jednotlivá frekvenční pásma v ČSN ISO 226. Kumulace hluku z více VTE bude vždy vyhodnocena hlukovou studií a následně ověřena měřením. Kumulace hluku z jiných než stacionárních zdrojů (silnice, železnice, letecká doprava, ...) se nedělá, tyto zdroje mají odlišné limity, proto nejsou

Poř. č.	Připomínkové místo	Číslo jednací	Článek	AO	Připomínka	Vyhodnocení
						kumulativně posuzovány (lze je v hlukové studii pro informaci sečíst). Světelné zatížení je minimalizováno vhodným umístěním a typem signálního světla na VTE tak, aby nebylo zatěžováno jeho okolí. U FVE je světelné zatížení řešeno podmínkami v územním opatřením, kde je stanoveno, že zde nebude trvalé osvětlení u záměrů OZE. Stroboskopický/shadow flicker efekt je eliminován nastavením automatického vypínání VTE v době, kdy by mohl střídající se stín lopatek VTE opakovaně dopadat na obytnou zástavbu - to je ošetřeno v územním opatření pro všechny AO pro VTE. Pro nízkofrekvenční zvuk a infrazvuk z VTE studie nenašly konzistentní důkazy spojující tyto frekvence s významným obtěžováním nebo přímými zdravotními účinky nad rámec normálních hladin zvuku. Projevuje se spíše nocebo efekt (problémy způsobuje očekávání hlukových vlivů, nikoliv vlivy samotné). Pro potenciální území, vytipovaná dle výsledku analýzy Výzkumného ústavu pro krajinu, byla zadána biologická posouzení. Na základě výsledků těchto posouzení byly dále vymezeny konkrétní AO. Biologická posouzení byla tedy zpracována pro všechny AO. Dále byly využity rešerše dat o výskytu ZCHD zpřístupněné AOPK. Význačné ZCHD, které by mohly být uplatněním Změny č. 2 ÚRP ovlivněny, byly uvedeny v kartách AO v příloze č. 1 a 2 SEA. Zadání Změny č. 2 ÚRP schválené vládou ČR nepožadovalo variantní řešení. Proběhlo hodnocení nulové varianty (platné znění ÚRP) vůči navrhované variantě (Změna č. 2 ÚRP).
814.	Jiří Chvála	MMR-33138-2026-81	99czj, 99czk	AOV56, AOV57	**<u>Připomínka k návrhu Změny č. 2 Územního rozvojového plánu ČR (ÚRP ČR)</u>** Podávám připomínku k návrhu vymezení akceleračních oblasti pro větrné elektrárny (VTE) v území: **AOV 56 Vrabčiny a AOV 57 Bílá skála, Plzeňský kraj**. Na základě níže uvedených důvodů **nesouhlasím** s tímto návrhem změny č. 2 ÚRP ČR, který se týká vymezení akceleračních oblasti pro výrobu energie z obnovitelných zdrojů. Uvádím základní **důvody**: ○ **Nedostatky návrhu** ○ návrh není dostatečně odůvodněn a **chybí konkrétní podklady** (zákon č. 500/2004 Sb.) ○ nebyly dostatečně posouzeny **dopady na životní prostředí** (zákon č. 100/2001 Sb.) ○ hrozí **narušení krajiny a přírody** (zákon č. 114/1992 Sb.) ○ návrh **nerespektuje ochranu hodnot území a kvalitu bydlení** (zákon č. 283/2021 Sb.) ○ nebyly posouzeny jiné **varianty řešení, zejména využiti brownfieldů** (opuštěných a již narušených ploch) a návrh tak neodůvodněně zasahuje do volné krajiny ○ vychází **pouze z expertních odhadů** (počet věži, výkon, rozmístěni) ○ návrh **řeší problémy až dodatečně**, místo aby jim předešel	***Akceptováno částečně.*** *Akcelerační oblast AOV56 – Vrabčiny byla redukována.* *Akcelerační oblast AOV57 – Bílá Skála je vymezena v souladu se zákonem č. 249/2025 Sb. (ZOZE) a nařízením vlády č. 507/2025 Sb.* Splňují zákonné předpoklady pro jejich zachování v návrhu Změny č. 2 ÚRP. Vlivy na krajinný ráz, biodiverzitu, prvky ÚSES, chráněné druhy, vodní režim a zemědělský půdní fond byly komplexně posouzeny v rámci SEA/VVURÚ; pro každou z akceleračních oblastí bylo provedeno biologické posouzení podle § 11 ZOZE, jehož výsledky jsou zapracovány do podmínek územních opatření zajišťujících ochranu biotopů a chráněných druhů živočichů. Akcelerační oblast AOV56 - Vrabčiny byla v průběhu přípravy návrhu plošně zmenšena, čímž byly redukovány

Poř. č.	Připomínkové místo	Číslo jednací	Článek	AO	Připomínka	Vyhodnocení
					○ nejsou dostatečně vyhodnoceny **kumulativní dopady více záměrů v území** ○ **Příroda a krajina** ○ výskyt chráněných druhů (ptáci, netopýři) a zásah do migračních tras ○ narušeni prvků ÚSES (biokoridory) ○ zásadní změna krajiny a její industrializace ○ dominantní stavby (až cca 250 m vysoké) viditelné na velké vzdálenosti ○ chybí posouzení nočního osvětlení ○ nedostatečně řešen kumulativní vliv vice větrných elektráren ○ **Voda a klima** ○ narušeni vsakováni vody do půdy a změna odtokových poměrů ○ zhoršeni schopnosti krajiny zadržovat vodu a riziko vysychání krajiny ○ nedostatečné odstupy od vodních toků ○ chybí posouzení vlivu na mikroklima ○ **Zemědělská půda** ○ zábor a znehodnoceni kvalitní půdy ○ možné zásahy do půd I. a ||. třídy ochrany (nejcennější půdy) ○ zhutněni půdy a zvýšení eroze a rozdělení (fragmentace) pozemků ○ nejasný stav a poškozeni meliorací ○ **Dopady na obyvatele** ○ hluk a jeho dlouhodobý vliv ○ blikání stínů (stroboskopický efekt) ○ změna charakteru bydlení ○ pokles hodnoty nemovitosti ○ není dostatečně vysvětleno, jak byla stanovena vzdálenost od obytné zástavby ○ **Technická a bezpečnostní rizika** ○ odlet ledu z rotorů v zimě ○ zásah bleskem ○ požáry zařízeni (obtížně zvládnutelné zásahy) ○ pád částí konstrukce ○ únik provozních kapalin ○ šířeni požáru do krajiny ○ kontaminace půdy a vody Není jasné, kdo nese **odpovědnost za škody na zdraví a majetku**. ○ **Kumulace vlivů** ○ sčítáni hluku, zásahů do krajiny a vizuální zátěže ○ dopady více elektráren nejsou vyhodnoceny společně ○ výsledný dopad na životní prostředí i lidi může být výrazně vyšší ○ **Rozpor se zákony ČR a EU** ○ správní řád (zákon č. 500/2004 Sb.) ○ ochrana přírody (zákon č. 114/1992 Sb.) ○ EIA (zákon č. 100/2001 Sb.) ○ ochrana půdy (zákon č. 334/1992 Sb.) ○ stavební zákon (zákon č. 283/2021 Sb.) ○ nesplněni podmínek směrnice EU RED III (nevhodně zvolená lokalita, nevyřešené dopady) ○ návrh může zasahovat do práva na příznivé životní prostředí a ochranu zdraví podle Listiny základních lidských práv a svobod (či. 31, či. 35, či. 11) ○ porušeni principu předběžné opatrnosti (ČI. 191 SFEU), návrh je předkládán bez dostatečných podkladů a při existenci důvodných pochybností o jeho dopadech Navržená oblast **má zásadní střety s přírodou, krajinou, vodou i životem obyvatel**. Tyto problémy nejsou odstraněny, pouze částečně zmirňovány. Návrh nemá dostatečné podklady, neřeší varianty a nehodnotí kumulativní dopady, proto **požaduji vyloučení akcelerační oblasti z návrhu.**	nejzávažnější střety s hodnotami krajiny a přírody; kumulativní vlivy obou akceleračních oblastí v dané části Plzeňského kraje byly výslovně vyhodnoceny v rámci SEA/VVURÚ jako celku a závěry posouzení se promítly do podmínek územních opatření. Záměry větrných elektráren v těchto akceleračních oblastech budou povoleny v navazujících řízeních dle stavebního zákona a jsou osvobozeny od posouzení vlivů na životní prostředí dle § 28 zákona č. 249/2025 Sb.; veškeré dopady konkrétních záměrů, včetně hluku, stroboskopického efektu, bezpečnostních rizik, dopadů na zemědělský půdní fond a kontaminačních rizik, budou posouzeny a regulovány v těchto řízeních. Námitky o rozporu návrhu s právními předpisy ČR a EU, včetně zákona č. 100/2001 Sb. a směrnice RED III, neprokázaly skutečné porušení těchto předpisů v procesu pořizování Z2 URP. V rámci pořizování a zpracovávání návrhu Změny č. 2 ÚRP bylo postupováno dle ustanovení správního řádu, stavebního zákona a ZOZE a schváleného zadání vládou ČR. Vymezení akceleračních oblastí bylo projednáno s obcemi a veřejností v rámci veřejného projednání v souladu s § 96 stavebního zákona. Tím byly zákonné nároky samospráv na zapojení do procesu plně respektovány. Všechny obce a veřejnost měly možnost uplatnit své připomínky od 14. 4. 2026 až do 1. 6. 2026 k návrhu Změny č. 2 ÚRP. V rámci pořizování a zpracovávání návrhu Změny č. 2 ÚRP bylo postupováno dle ustanovení správního řádu, stavebního zákona a ZOZE a schváleného zadání vládou ČR. Vymezení akceleračních oblastí bylo projednáno s obcemi a veřejností v rámci veřejného projednání v souladu s § 96 stavebního zákona. Tím byly zákonné nároky samospráv na zapojení do procesu plně respektovány. Všechny obce a veřejnost měly možnost uplatnit své připomínky od 14. 4. 2026 až do 1. 6. 2026 k návrhu Změny č. 2 ÚRP. § 68 správního řádu se podle § 174 odst. 1 správního řádu použije pro opatření obecné povahy přiměřeně. Soulad s požadavky stavebního zákona je popsán v odůvodnění Změny č. 2 ÚRP v kapitole II.1.b Vyhodnocení souladu s cíli a úkoly územního plánování a s požadavky stavebního zákona. Vymezení AO nemá vliv na vlastnická práva. Při vymezení AO nelze předjímat škody z výstavby a provozu konkrétních záměrů. Odpovědnost za škody má provozovatel větrné elektrárny, který odpovídá za její technický stav a bezpečnost provozu, a to podle občanského zákoníku (zákon č. 89/2012 Sb.). Větrné i fotovoltaické elektrárny jsou běžnou technologií s odhadnutelnými dopady na okolí. Za účelem stanovení možných dopadů akceleračních oblastí bylo provedeno biologické posouzení, posouzení vlivů na udržitelný rozvoj, a za účelem zabránění negativním dopadům nebo jejich zmírnění

Poř. č.	Připomínkové místo	Číslo jednací	Článek	AO	Připomínka	Vyhodnocení
						byla navržena celá řada podmínek v územním opatření, což je v souladu s principem předběžné opatrnosti, který mimo jiné vychází z čl. 191 Smlouvy o fungování Evropské unie (SFEU). Kumulativní posouzení vlivů na životní prostředí a veřejné zdraví bylo v rámci SEA provedeno pro každou AO (viz karty AO v příloze č. 2 SEA) i pro Změnu č. 2 ÚRP jako celek. V rámci ÚO pro všechny AOV byla stanovena podmínka vypracování hlukové studie, do níž budou zahrnuty všechny existující zdroje (např. formou podkladů z měření hluku). Kumulativní vlivy na jiné složky životního prostředí, např. na krajinný ráz, je možno stanovit tam, kde existují prostorově a výškově obdobné stavby a záměry, jako jsou VTE, jinak postrádá hodnocení kumulace smysl. Elektrárny jsou vybaveny detektory námrazy a vibrací, které zastaví provoz. Kromě speciálních nátěrů omezujících vznik námrazy se v případě stavby ve vyšších nadmořských výškách využívá vyhřívání listů rotorů (elektrické či horkovzdušné). Předejdou tak nejen poškození elektrárny, ale také odletování uvolněné námrazy do okolí. V každém případě jde o technický aspekt, který má být zohledněn při povolování konkrétních projektů. V rámci souvisejících územních opatření jsou stanoveny podmínky, které zajišťují ochranu protierozních opatření, funkčních melioračních zařízení, vodních toků a rovněž omezující možné terénní úpravy. Vzhledem k charakteru a rozsahu potenciálních záměrů se při naplnění podmínek nepředpokládá narušení vodního režimu v rámci akceleračních oblastí. Zákon č. 334/1992 Sb., o ochraně zemědělského půdního fondu (ZPF), se na záměry v AO vztahuje v plném rozsahu; orgán ochrany ZPF je v řízení o povolení záměru dotčeným orgánem. Vymezení AO v územním rozvojovém plánu (ÚRP) tento souhlas v žádném případě nenahrazuje. Riziko zhutnění půdy stavební technikou je eliminovatelné správnou organizací staveniště. Součástí územního opatření je rovněž podmínka, která zakazuje poškozování stávajících protierozních opatření. Dále nesmí být narušena funkce stávajících funkčních meliorací, nesmí vznikat neobhospodařovatelné zbytkové zemědělské pozemky a zemědělské pozemky bez přístupu k veřejně přístupné pozemní komunikaci. Na základě vypořádání stanovisek a připomínek byla stanovena podmínka na maximální celkovou plochu pro odnětí ZPF v AO pro záměry OZE. Do ÚO u všech AO pro VTE je zapracována podmínka zpracování hlukové studie a minimalizace shadow flicker efektu (u stroboskopického efektu je minimalizace zajištěna používanými materiály na

Poř. č.	Připomínkové místo	Číslo jednací	Článek	AO	Připomínka	Vyhodnocení
						lopatky VTE). Co se týká infrazvuku, je přítomen všude v prostředí, aniž by se projevoval jeho negativní vliv. U přírůstku infrazvuku z VTE nebyl dosud prokázán významný negativní vliv na veřejné zdraví, studie dále probíhají. Moderními měřicími metodami je již možno infrazvuk měřit, avšak v české legislativě nemá stanoven hlukový limit. Hygienický limit infrazvuku v komunálním prostředí sice není stanoven, ale existuje doporučená hodnota v ČSN ISO 7196 LG=90 dB nebo hladiny prahu slyšení pro jednotlivá frekvenční pásma v ČSN ISO 226. Kumulace hluku z více VTE bude vždy vyhodnocena hlukovou studií a následně ověřena měřením. Kumulace hluku z jiných než stacionárních zdrojů (silnice, železnice, letecká doprava, ...) se nedělá, tyto zdroje mají odlišné limity, proto nejsou kumulativně posuzovány (lze je v hlukové studii pro informaci sečíst). Světelné zatížení je minimalizováno vhodným umístěním a typem signálního světla na VTE tak, aby nebylo zatěžováno jeho okolí. U FVE je světelné zatížení řešeno podmínkami v územním opatřením, kde je stanoveno, že zde nebude trvalé osvětlení u záměrů OZE. Stroboskopický/shadow flicker efekt je eliminován nastavením automatického vypínání VTE v době, kdy by mohl střídající se stín lopatek VTE opakovaně dopadat na obytnou zástavbu - to je ošetřeno v územním opatření pro všechny AO pro VTE. Pro nízkofrekvenční zvuk a infrazvuk z VTE studie nenašly konzistentní důkazy spojující tyto frekvence s významným obtěžováním nebo přímými zdravotními účinky nad rámec normálních hladin zvuku. Projevuje se spíše nocebo efekt (problémy způsobuje očekávání hlukových vlivů, nikoliv vlivy samotné).
815.	Lucie Linnová	MMR-33139-2026-81	99czzf, 99czzg, 99czzh	AOV82, AOV83, AOV84	**PŘIPOMÍNKA K NÁVRHU ZMĚNY Č. 2 ÚZEMNÍHO ROZVOJOVÉHO PLÁNU ČR (§ 97 zák. č. 283/2021 Sb., stavební zákon)** **PŘIPOMÍNKY K VYHODNOCENÍ VLIVŮ NÁVRHU ZMĚNY Č. 2 ÚZEMNÍHO ROZVOJOVÉHO PLÁNU NA UDRŽITELNÝ ROZVOJ ÚZEMÍ** **PŘIPOMÍNKY K NÁVRHŮM JEDNOTLIVÝCH ÚZEMNÍCH OPATŘENÍ K AKCELERAČNÍM OBLASTEM VYMEZENÝM V NÁVRHU ZMĚNY Č. 2 ÚZEMNÍHO ROZVOJOVÉHO PLÁNUŮ** **<u>I. Úvod</u>** V souladu s možností uplatnit připomínky k návrhu Změny č. 2 Územního rozvojového plánu ČR (ÚRP ČR), podávám připomínku k vymezení akcelerační oblasti pro rozvoj výroby energie z větrné energie a rozvoj výroby energie z energie slunečního záření. **Vymezení území dotčeného připomínkami: Středočeský kraj – Boreč** **Vymezení území dotčeného připomínkami: Středočeský kraj – Chorušice** **Vymezení území dotčeného připomínkami: Středočeský kraj – Doubravice** Územní opatření k akcelerační zóně **AOV82 Boreč a AOV83 Chorušice**, dále **AOV84 Doubravice** a současně na širší území, které může být navrženým řešením přímo či nepřímo ovlivněno. **Připomínku podávám:** jako osoba, která může být dotčena dopady návrhů z hlediska krajiny, životního prostředí a kvality života.	**Akceptováno částečně.** *Akcelerační oblast AOV84 - Doubravice byla vypuštěna.* *Akcelerační oblasti AOV82 Boreč a AOV83 Chorušice jsou vymezeny v souladu s podmínkami zákona č. 249/2025 Sb. a nařízení vlády č. 507/2025 Sb.* Nejsou situovány v lokalitách soustavy Natura 2000, ve zvláště chráněných územích ani jejich ochranných pásmech, přičemž vztah těchto oblastí k hranicím CHKO Kokořínsko–Máchův kraj a k přilehlým národním kulturním památkám (hrad Kokořín, hrad Bezděz, kostel sv. Mikuláše ve Vinci) byl výslovně posouzen v rámci vyhodnocení vlivů návrhu Změny č. 2 ÚRP na udržitelný rozvoj území (SEA/VVURÚ), a to prostřednictvím analýz viditelnosti odstupňovaných pro různé výšky stožárů VTE; výsledky těchto analýz jsou promítnuty do podmínek územních opatření, jež obsahují výškovou regulaci VTE s cílem co nejvíce omezit pohledové dotčení hodnotných vedut a dominant krajiny. Pro každou z akceleračních oblastí

Poř. č.	Připomínkové místo	Číslo jednací	Článek	AO	Připomínka	Vyhodnocení
					Jedná se o území s významnými krajinnými, přírodními a obytnými hodnotami, které nejsou návrhem dostatečně respektovány. Dopad návrhu na mou osobu spočívá v tom, že dojde k zásadnímu omezení našeho “obyčejného" harmonického života a pobytu v přírodě, která se změní na technickou zónu. Obávám se zničení přírody, která je nezbytná pro vývoj a život člověka. Považuji za důležitou ochranu vzácného ptactva a nesouhlasím se zabíjením chráněných ptáků v této oblasti, kteří se zde vyskytují (ke kterému dojde, jako např. Německo – počet ptactva je znatelně snížen). Dále se obávám o své zdraví, o svoji bezpečnost a prokazatelné vlivy na psychiku obyvatel, kteří budou s těmito důsledky konfrontováni. Navrhovaná zmírňující opatření uvedená v odůvodněních územních opatření považuji za nedostatečná a naopak potvrzující závažnost negativních dopadů na dotčené území. **II. Zákonnost a nesoulad s právními předpisy ČR** 1) Rozpor se zákonem č. 500/2004 Sb., správní řád ○ § 3 – nebyl zjištěn stav bez důvodných pochybností ○ § 68 – nedostatečné odůvodnění Návrh je **nepřezkoumatelný**, protože neobsahuje konkrétní podklady pro dané území. **2) Rozpor se zákonem č. 100/2001 Sb. (EIA/SEA),** chybí posouzeni: ○ kumulativních vlivů ○ variantního řešení ○ konkrétních dopadů na území Dokumentace SEA je **neúplná a věcně nedostatečná.** **3) Rozpor se zákonem č. 114/1992 Sb. (ochrana přírody a krajiny)** ○ ohrožení krajinného rázu (§ 12) – blízkost CHKO Kokořínsko – Máchův kraj, Bezděz (**národní kulturní památka**), kostel Sv. Mikuláše ve Vinci (**národní kulturní památka**) – argumentace o vzdálenosti **8-11 km** je nepřijatelná vzhledem k tomu, že pro objekt vysoký 200 metrů je horizont (místo, kde se pata věže schová za obzor) pro pozorovatele na zemi přibližně v dálce **50 km**. Hrad Kokořín (**národní kulturní památka** – cca 4,2 km). Argumentace, že pohledová ochrana nebude narušena, protože snímky nelze pořídit z povrchu, je neudržitelná vzhledem k celkové výšce VTE dosahující až 200 m. Výstavbu VTE v uvedených oblastech považuji za **neúměrný zásah do krajinného rázu a ochrany kulturního dědictví**. Navržená omezení pro úložiště elektřiny (limitace plošné výměry a výšky kontejnerů, zákaz stohování) potvrzují riziko degradace území na průmyslový charakter, který je **neslučitelný** s blízkostí CHKO Kokořínsko – Máchův kraj a výše uvedených kulturních památek. ○ narušeni ekologické stability ○ zásah do biotopů a migračních tras **4) Rozpor se stavebním zákonem** ○ § 18 a § 19 – ochrana hodnot území ○ požadavek na udržitelný rozvoj Návrh představuje industrializaci volné krajiny **bez dostatečného odůvodnění.** **III. Nesoulad s právem Evropské unie** **1) Směrnice o ptácích (2009/147/ES) a o stanovištích (92/43/EHS)** ○ nelze vyloučit negativní vliv na chráněné druhy – např. Luňák červený (*Milvus milvus*), Luňák hnědý (*Milvus migrans*), Dudek chocholatý (*Upupa epops*), Moták lužní (*Circus pygargus*), kteří patří do kategorie **kriticky ohrožených** druhů; Moták pilich (*Circus cyaneus*), Ostříž lesní (*Falco subbuteo*), Ťuhýk šedý (*Lanius excubitor*), Krahujec obecný (*Accipiter nisus*), kteří patří do kategorie **silně ohrožených** druhů a další **ohrožené** druhy jako Krkavec velký (*Corvus corax*), Moták pochop (*Circus aeruginosus*), káně lesní (*Buteo buteo*), výr velký (*Bubo bubo*) a Jestřáb lesní (*Accipiter gentilis*). Navržený monitoring	bylo zpracováno biologické posouzení podle § 11 odst. 3, resp. 4 zákona č. 249/2025 Sb. (ZOZE), jehož závěry – zahrnující posouzení výskytu kriticky ohrožených druhů ptáků, jako jsou Luňák červený (Milvus milvus), Moták lužní (Circus pygargus) a Dudek chocholatý (Upupa epops), i silně ohrožených druhů, jako jsou Moták pilich (Circus cyaneus), Ostříž lesní (Falco subbuteo), Ťuhýk šedý (Lanius excubitor) a Krahujec obecný (Accipiter nisus), jakož i posouzení biotopů, migračních tras a hnízdišť – jsou promítnuty do podmínek územních opatření, která ukládají konkrétní zmírňující opatření k ochraně chráněných druhů. Kumulativní vlivy obou akceleračních oblastí na biodiverzitu, krajinný ráz, pohodu obyvatel a přírodu dotčeného území byly hodnoceny souhrnně v rámci SEA/VVURÚ jako celku a závěry posouzení se promítly do vymezení oblastí i do podmínek územních opatření. Konkrétní záměry výstavby VTE budou umísťovány a povoleny v navazujících řízeních dle stavebního zákona a zvláštních předpisů; hluk, stroboskopický efekt, bezpečnostní parametry a jejich dopady na zdraví a pohodu obyvatel přilehlých obcí budou posouzeny v těchto řízeních za použití zákonných limitů, přičemž záměry v akceleračních oblastech jsou v souladu s § 28 zákona č. 249/2025 Sb. osvobozeny od posuzování vlivů na životní prostředí podle zákona č. 100/2001 Sb. Námitky o rozporu návrhu s právními předpisy ČR a EU, včetně zákona č. 100/2001 Sb. a směrnice RED III, neprokázaly skutečné porušení těchto předpisů v procesu pořizování Z2 URP. Dále dodáváme: V rámci pořizování a zpracovávání návrhu Změny č. 2 ÚRP bylo postupováno dle ustanovení správního řádu, stavebního zákona a ZOZE a schváleného zadání vládou ČR. Vymezení akceleračních oblastí bylo projednáno s obcemi a veřejností v rámci veřejného projednání v souladu s § 96 stavebního zákona. Tím byly zákonné nároky samospráv na zapojení do procesu plně respektovány. Všechny obce a veřejnost měly možnost uplatnit své připomínky od 14. 4. 2026 až do 1. 6. 2026 k návrhu Změny č. 2 ÚRP. Návrh Změny č. 2 ÚRP a jeho odůvodnění, návrh souvisejících územních opatření a jejich odůvodnění, i vyhodnocení vlivů na životní prostředí byly připraveny a obsahují náležitosti v souladu s příslušnými právními předpisy. Podkladem pro návrh byla posouzení podle § 11 odst. 3 resp. 4 ZOZE, zpracovaná v souladu s požadavky § 7a vyhlášky č. 142/2018 Sb. Nad rámec požadavků právních předpisů byl zprovozněn mapový portál VÚK indikující míru vhodnosti území pro vymezení akcelerační oblasti a dokument Akcelerační oblasti, předvýběr ploch k výstavbě VTE, Screening území ČR z hlediska ochrany krajinného rázu (Roman Bukáček, Simona Vondráčková, 2025). S ohledem na

Poř. č.	Připomínkové místo	Číslo jednací	Článek	AO	Připomínka	Vyhodnocení
					mortality ptáků a netopýrů je pouze reaktivním nicméně ne preventivním opatřením, které by zabránilo nevratnému poškození populací chráněných druhů v době provozu. o chybí dostatečné biologické podklady **Rozpor** s požadavkem vyloučení významného vlivu. **2) Směrnice EIA (2011/92/EU)** o nedostatečné zapojení veřejnosti o nedostatečné vyhodnocení vlivů **3) Směrnice RED III (2023/2413)** nebyla doložena priorita využití: o zastavěných ploch o brownfieldů o technicky narušených území Vymezení ve volné krajině je v **rozporu s principem minimalizace dopadů.** **4) Princip předběžné opatrnosti (Čl. 191 SFEU)** Politika Unie v oblasti životního prostředí přispívá k sledování následujících cílů: o zachování, ochrana a zlepšování kvality životního prostředí, o ochrana lidského zdraví, o uvážlivé a racionální využívání přírodních zdrojů, **5) Evropská úmluva o krajině (European Landscape Convention), ETS No. 176** o nedostatečná ochrana krajiny jako základní složky životního prostředí o ignorování charakteru území o nedostatečné zapojení veřejnosti do rozhodování o zásazích do krajiny **6) Aarhuská úmluva (Convention on Access to Information, Public Participation in Decision-making and Access to Justice in Environmental Matters), 1998** o omezení práva veřejnosti na informace o omezení účasti veřejnosti na rozhodovacích procesech (pouze formální zapojení) o omezení práva veřejnosti na přístup k právní ochraně v záležitostech životního prostředí **<u>IV. Nedostatky SEA a podkladů</u>** o absence terénních biologických průzkumů o práce pouze s mapovými podklady (nedostatečné) o chybí reálná data o výskytu druhů o variantní řešení o posouzení vlivu na zdraví Bez těchto podkladů **nelze učinit kvalifikovaný závěr.** **<u>V. Narušení krajiny a životního prostředí</u>** Navržené řešení povede k: o zásadní změně krajinného rázu o narušení horizontů a dálkových pohledů o vzniku bariér v krajině o narušení ekologické konektivity o znehodnocení zemědělské půdy o zničení migračních tras živočichů Výška staveb (200 m a vyšší) **znamená nadregionální dopad.** **<u>VI. Dopady na obyvatele</u>** Návrh nedostatečně řeší negativní vliv na obyvatele: o hluk a nízkofrekvenční hluk o stroboskopický efekt	uvedené má pořizovatel za to, že vyhověl požadavkům § 3 správního řádu. § 68 správního řádu se podle § 174 odst. 1 správního řádu použije pro opatření obecné povahy přiměřeně. Odůvodnění obsahuje všechny náležitosti stanovené právními předpisy a pokud možno podrobně vysvětluje důvody, které vedly zpracovatele k návrhu v předložené podobě. Stejně tak vyhodnocení vlivů na udržitelný rozvoj území obsahuje všechny náležitosti stanovené právními předpisy a hodnotí předpokládané vlivy. Kumulativní a synergické vlivy na biodiverzitu byly posuzovány v rámci vyhodnocení vlivů návrhu Změny č. 2 ÚRP na životní prostředí (SEA). Výsledky tohoto posouzení byly promítnuty do vymezení akceleračních oblastí i do podmínek jednotlivých územních opatření. Významné negativní vlivy, které by nebylo možné eliminovat nebo kompenzovat, nebyly identifikovány. Soulad s požadavky stavebního zákona je popsán v odůvodnění Změny č. 2 ÚRP v kapitole II.1.b Vyhodnocení souladu s cíli a úkoly územního plánování a s požadavky stavebního zákona. Soulad s cíli a úkoly územního plánování je popsán v odůvodnění Změny č. 2 ÚRP v kapitole II.1.b Vyhodnocení souladu s cíli a úkoly územního plánování a s požadavky stavebního zákona. Zadání Změny č. 2 ÚRP schválené vládou ČR nepožadovalo variantní řešení. Proběhlo hodnocení nulové varianty (platné znění ÚRP) vůči navrhované variantě (Změna č. 2 ÚRP). Při samotném návrhu byla problematika krajinného rázu sledována ve vyhodnocení vlivů na udržitelný rozvoj území, a to jak z hlediska navrhovaného souboru akceleračních oblastí jako celku, tak pro jednotlivé oblasti v kartách akceleračních oblastí (viz příloha č. 2 vyhodnocení vlivů). Většinou právě z důvodu významných negativních vlivů na krajinný ráz bylo již během přípravy návrhu 16 původně uvažovaných akceleračních oblastí z návrhu zcela vypuštěno (viz příloha 3 vyhodnocení vlivů – mapa vypuštěných akceleračních oblastí). Dále, mimo jiné s ohledem na průběžné výsledky hodnocení vlivů na krajinný ráz byly některé akcelerační oblasti v průběhu přípravy návrhu pro veřejné projednání plošně redukovány, a ve 48 z 80 navržených akceleračních oblastí pro VTE došlo ke snížení limitu pro maximální výšku větrných elektráren z původní hodnoty 250 m na hodnotu nižší (nejčastěji 200 nebo 185 m). Kromě toho byly v územních opatřeních navrženy některé další podmínky k ochraně krajinného rázu, týkající se např. maximálních rozměrů souvisejících areálů pro skladování elektřiny, barevného řešení vedlejších staveb a zařízení záměrů pro využití OZE nebo výškového omezení pro trvalé terénní úpravy v místě větrné elektrárny. K další redukci vymezených

Poř. č.	Připomínkové místo	Číslo jednací	Článek	AO	Připomínka	Vyhodnocení
					○ světelné zatížení ○ kvalitu bydlení ○ hodnota nemovitostí Dopady na obyvatele představují silná zdravotní rizika, která jsou na základě mnohých studií již prokázána. Dokumentace těchto vlivů není vůbec zahrnuta a člověk a jeho životní prostor je nedostatečně respektován a už vůbec ne chráněn. Tyto **vlivy nejsou řádně vyhodnoceny a podceněny.** **VII. Kumulativní a systémové dopady** Není řešeno: ○ souběžné působení více projektů ○ celkové zatížení území ○ únosnost krajiny Hrozí **nevratná degradace území.** **VIII. Absence variantního řešení** Není doloženo, že byly posuzovány jiné lokality a méně konfliktní varianty, jedná se o porušení základního principu plánování. Nebyla rovněž posouzena tzv. nulová varianta (varianta 0), tedy stav území před realizací záměru, což znemožňuje objektivní hodnocení dopadů. **IX. Hlavní požadavek** Požaduji: 1) **Vyřazení výše uvedených akceleračních oblastí z návrhu** nebo 2) Zároveň (pro případ, že nebude tomuto požadavku vyhověno) **požaduji, aby návrh změny č. 2 ÚRP ČR nebyl v této části schválen a byl vrácen k zásadnímu přepracování**, a to zejména po doplnění: ○ posouzení vlivu na lokality Natura 2000 dle čl. 6 odst. 3 směrnice 92/43/EHS ○ dostatečný biologický průzkumu odpovídající metodikám MŽP v různých ročních obdobích ○ hodnocení vlivu na populace netopýrů ○ posouzení kumulativních vlivů v širším území ○ hodnocení dopadů na krajinný ráz ○ hodnocení dopadů na využití nemovitostí vlastníků v dosahu navrhovaných 500 m od obytné zástavby a přímý dopad vymezení AO na výkon vlastnických práv těchto vlastníků, včetně uvedení metodiky, na základě, které se určuje vzdálenost od zastavěného území ○ zdůvodnění nevyužití brownfieldů a narušených území uvedených v Národní databázi brownfieldů Do doby doplněni těchto podkladů nelze území považovat za způsobilé pro vymezení akcelerační oblasti. Podané připomínky jsou blanketní, podatel si vymezuje právo připomínky doplnit ve lhůtě 15 dnů ode dne veřejného projednání. **X. Závěr** Návrh v předložené podobě není dostatečně odůvodněný, není podložen odbornými daty, je v rozporu s právními předpisy ČR i EU a může mít závažné dopady na krajinu, životní prostředí i obyvatele, proto požaduji především vyřazení Územního opatření k AOV80 a AOV85 a AOV46 z návrhu Změny č. 2 Územního rozvojového plánu ČR. Žádám též o zásadní vyřešení rozporu mezi návrhem změny č. 2 Územního rozvojového plánu ČR a realizací větrných elektráren ve volné i obydlené krajině a její již mnoha studiemi prokázanou škodlivostí pro přírodu a lidi zde žijící. Technologii větrných elektráren považuji za nebezpečnou, život ohrožující, zásadně narušující bezpečnost okolního prostoru.	akceleračních oblastí došlo po veřejném projednání na základě uplatněných stanovisek a připomínek. Návrh Změny č. 2 ÚRP byl připraven v souladu s právními předpisy (včetně zákona č. 100/2001 Sb., o posuzování vlivů na životní prostředí a směrnice EIA (směrnice 2011/92/EU)). VVURÚ je přílohou odůvodnění Změny č. 2 ÚRP. Osvobození záměrů pro využití OZE v akcelerační oblasti od provedení posuzování vlivů záměru na životní prostředí (tzv. EIA) vyplývá z ustanovení čl. 16a odst. 3 směrnice RED III. Toto pravidlo bylo transponováno do § 28 ZOZE. Osvobození se netýká případů podle § 28 odst. 1 písm. a) a b) ZOZE, tj. případů, kdy je záměr předmětem přeshraničního posuzování vlivů, a případů, kdy je vysoce pravděpodobné, že záměr povede k významným nepříznivým vlivům na životní prostředí nebo veřejné zdraví, které nebyly zjištěny při pořizování územního opatření a které nelze vyloučit dodatečnými podmínkami a zmírňujícími opatřeními. Zákon č. 249/2025 Sb. a stavební zákon upravují zapojení dotčených územních samosprávných celků a veřejnosti do procesu pořizování změny ÚRP a procesu pořizování územních opatření o podmínkách a zmírňujících opatřeních, včetně stanovení lhůt. Vymezení AO bylo projednáno s obcemi a veřejností v rámci veřejného projednání v souladu s § 96 stavebního zákona. Všechny obce a veřejnost měli možnost uplatnit své připomínky k návrhu Změny č. 2 ÚRP. Článek 15c odst. 3 směrnice RED III stanoví, že členské státy usilují o to, aby celková rozloha vymezených akceleračních oblastí byla významná a aby přispívaly k plnění cílů stanovených v této směrnici. Přitom čl. 3 směrnice RED III stanoví, že členské státy společně zajistí, aby podíl energie z obnovitelných zdrojů na hrubé konečné spotřebě energie Unie dosáhl v roce 2030 nejméně 42,5 %. Ke splnění tohoto cíle se pak ČR v Aktualizovaném Vnitrostátním plánu ČR v oblasti energetiky a klimatu, schváleném usnesením vlády č. 960 z roku 2024, zavázala dosáhnout 30,1 % podíl energie z obnovitelných zdrojů na hrubé konečné spotřebě v roce 2030 (viz str. 41 Vnitrostátního plánu). Aby toho bylo dosaženo, předpokládá se navýšení kapacity fotovoltaických elektráren o 8 GW instalovaného výkonu a větrných elektráren o 1,2 GW instalovaného výkonu do roku 2030 (viz str. 90 Vnitrostátního plánu). Vezmeme-li v úvahu, že akcelerační oblasti budou zaplňovány záměry postupně a že není důvod předpokládat dosažení jejich plné kapacity do roku 2030, jeví se navržené kapacity jako přiměřené vnitrostátním cílům určeným ke splnění závazku ČR vyplývajího ze směrnice RED III v souběhu s

Poř. č.	Připomínkové místo	Číslo jednací	Článek	AO	Připomínka	Vyhodnocení
					Zařízení jsou neefektivní, agresivní a silně destruktivní – s definitivním dopadem zničené přírody pro další generace. **Návrh je dle mého názoru v rozporu s ústavou České republiky.** Vzhledem k výše uvedeným skutečnostem **žádám o vynětí oblastí AOV82, AOV83 a AOV84 z návrhu akceleračních oblastí.** Pro případ, že tomuto požadavku nebude vyhověno, požaduji zásadní přepracování Návrhu Změny č. 2 ÚRP ČR tak, aby byl v souladu s právními předpisy a byly řádně vyhodnoceny jeho dopady. Žádám, aby tato připomínka byla řádně vypořádána v souladu se zákonem a aby bylo uvedeno konkrétní odůvodnění přijatého řešení.	Aktualizovaným Vnitrostátním plánem ČR v oblasti energetiky a klimatu. Návrh Změny č. 2 ÚRP byl připraven v souladu s právními předpisy (včetně požadavků Aarhuské úmluvy). Na účast veřejnosti v územním plánování se vztahuje čl. 7 Aarhuské úmluvy. Procesy územního plánování jsou dlouhodobě nastaveny stavebním zákonem, v případě vymezování akceleračních oblastí v souběhu se ZOZE, tak, aby požadavky Aarhuské úmluvy byly splněny. Postup pořízení Změny č. 2 ÚRP a souvisejících územních opatření proběhl v souladu se stavebním zákonem a ZOZE. K návrhu Změny č. 2 ÚRP a souvisejících územních opatření mohl každý podat připomínku ve veřejném projednání, všechny připomínky byly vypořádány. Již z toho, že část akceleračních oblastí byla na základě argumentů uplatněných ve stanoviscích a připomínkách pro společné jednání a veřejné projednání zmenšena či zcela vypuštěna, je zřejmé, že výsledek účasti veřejnosti byl vzat v úvahu a že účast veřejnosti byla zajištěna v době, kdy všechny možnosti byly otevřeny. Návrh Změny č. 2 ÚRP byl připraven v souladu s právními předpisy (včetně požadavků Úmluvy Rady Evropy o krajině). Zpracování VVURÚ odpovídá obsahem i strukturou požadavkům obsaženým v příloze č. 4 stavebního zákona. VVURÚ (včetně SEA) Změny č. 2 ÚRP probíhá jako hodnocení oblastí, nikoliv konkrétních záměrů a odpovídá měřítku ÚRP a ÚO. Hodnocení vlivů na veřejné zdraví bylo provedeno na úrovni koncepce (dopady byly vyhodnoceny v rámci posouzení SEA), bez vyhodnocení vlivů konkrétní stavby (nejsou známy parametry ani umístění staveb OZE v AO). Zákon č. 258/2000 Sb., o ochraně veřejného zdraví, garantuje fyzickým osobám dodržení hygienických limitů ve vztahu k hluku a vibracím (§ 30 odst. 1). Konkrétní záměry obnovitelných zdrojů energie musí následně v navazujícím řízení splnit veškeré zákonné hygienické a hlukové limity. Dále jsou v platnosti cíle a úkoly územního plánování dle stavebního zákona, konkrétně § 38 odst. 3) nebo § 39 písm. g) stanovovat podmínky pro obnovu a rozvoj sídelní struktury, pro kvalitní bydlení a pro rozvoj rekreace a cestovního ruchu. Do ÚO u všech AO pro VTE je zapracována podmínka zpracování hlukové studie a minimalizace shadow flicker efektu/stroboskopického efektu je minimalizace zajištěna používanými materiály na lopatky VTE a nastavením vypínání v kritické době slunečního svitu. Co se týká infrazvuku, je přítomen všude v prostředí, aniž by se projevoval jeho negativní vliv. U přírůstku infrazvuku z VTE nebyl dosud prokázán významný negativní vliv na veřejné zdraví, studie dále probíhají. Moderními měřicími metodami je již možno infrazvuk

Poř. č.	Připomínkové místo	Číslo jednací	Článek	AO	Připomínka	Vyhodnocení
						měřit, avšak v české legislativě nemá stanoven hlukový limit. Hygienický limit infrazvuku v komunálním prostředí sice není stanoven, ale existuje doporučená hodnota v ČSN ISO 7196 LG=90 dB nebo hladiny prahu slyšení pro jednotlivá frekvenční pásma v ČSN ISO 226. Kumulace hluku z více VTE bude vždy vyhodnocena hlukovou studií a následně ověřena měřením. Kumulace hluku z jiných než stacionárních zdrojů (silnice, železnice, letecká doprava, ...) se nedělá, tyto zdroje mají odlišné limity, proto nejsou kumulativně posuzovány (lze je v hlukové studii pro informaci sečíst). Světelné zatížení je minimalizováno vhodným umístěním a typem signálního světla na VTE tak, aby nebylo zatěžováno jeho okolí. U FVE je světelné zatížení řešeno podmínkami v územním opatřením, kde je stanoveno, že zde nebude trvalé osvětlení u záměrů OZE. Stroboskopický/shadow flicker efekt je eliminován nastavením automatického vypínání VTE v době, kdy by mohl střídající se stín lopatek VTE opakovaně dopadat na obytnou zástavbu - to je ošetřeno v územním opatření pro všechny AO pro VTE. Pro nízkofrekvenční zvuk a infrazvuk z VTE studie nenašly konzistentní důkazy spojující tyto frekvence s významným obtěžováním nebo přímými zdravotními účinky nad rámec normálních hladin zvuku. Projevuje se spíše nocebo efekt (problémy způsobuje očekávání hlukových vlivů, nikoliv vlivy samotné). Pro potenciální území, vytipovaná dle výsledku analýzy Výzkumného ústavu pro krajinu, byla zadána biologická posouzení. Na základě výsledků těchto posouzení byly dále vymezeny konkrétní AO. Biologická posouzení byla tedy zpracována pro všechny AO. Dále byly využity rešerše dat o výskytu ZCHD zpřístupněné AOPK. Význačné ZCHD, které by mohly být uplatněním Změny č. 2 ÚRP ovlivněny, byly uvedeny v kartách AO v příloze č. 1 a 2 SEA. Zadání Změny č. 2 ÚRP schválené vládou ČR nepožadovalo variantní řešení. Proběhlo hodnocení nulové varianty (platné znění ÚRP) vůči navrhované variantě (Změna č. 2 ÚRP).
816.	Marek Chvála	MMR-33141-2026-81	99czj, 99czk	AOV56, AOV57	**<u>Připomínka k návrhu Změny č. 2 Územního rozvojového plánu ČR (ÚRP ČR)</u>** Podávám připomínku k návrhu vymezení akceleračních oblasti pro větrné elektrárny (VTE) v území: **AOV 56 Vrabčiny a AOV 57 Bílá skála, Plzeňský kraj**. Na základě níže uvedených důvodů **nesouhlasím** s tímto návrhem změny č. 2 ÚRP ČR, který se týká vymezení akceleračních oblasti pro výrobu energie z obnovitelných zdrojů. Uvádím základní **důvody**: ○ **Nedostatky návrhu** ○ návrh není dostatečně odůvodněn a **chybí konkrétní podklady** (zákon č. 500/2004 Sb.) ○ nebyly dostatečně posouzeny **dopady na životní prostředí** (zákon č. 100/2001 Sb.) ○ hrozí **narušení krajiny a přírody** (zákon č. 114/1992 Sb.) ○ návrh **nerespektuje ochranu hodnot území a kvalitu bydlení** (zákon č. 283/2021 Sb.)	***Akceptováno částečně.*** *Akcelerační oblast AOV56 – Vrabčiny byla redukována.* *Akcelerační oblast AOV57 – Bílá Skála je vymezena v souladu se zákonem č. 249/2025 Sb. (ZOZE) a nařízením vlády č. 507/2025 Sb.* Jejich vymezení vychází z odborných podkladů zpracovaných v souladu s procesními požadavky stavebního zákona a zvláštních předpisů. Vlivy návrhu Změny č. 2 ÚRP na životní prostředí, krajinný ráz, biodiverzitu, prvky ÚSES a soustavu Natura 2000 byly komplexně posouzeny v rámci vyhodnocení vlivů na

Poř. č.	Připomínkové místo	Číslo jednací	Článek	AO	Připomínka	Vyhodnocení
					○ nebyly posouzeny jiné **varianty řešení, zejména využiti brownfieldů** (opuštěných a již narušených ploch) a návrh tak neodůvodněně zasahuje do volné krajiny ○ vychází **pouze z expertních odhadů** (počet věži, výkon, rozmístěni) ○ návrh **řeší problémy až dodatečně**, místo aby jim předešel ○ nejsou dostatečně vyhodnoceny **kumulativní dopady více záměrů v území** ○ **Příroda a krajina** ○ výskyt chráněných druhů (ptáci, netopýři) a zásah do migračních tras ○ narušeni prvků ÚSES (biokoridory) ○ zásadní změna krajiny a její industrializace ○ dominantní stavby (až cca 250 m vysoké) viditelné na velké vzdálenosti ○ chybí posouzení nočního osvětlení ○ nedostatečně řešen kumulativní vliv vice větrných elektráren ○ **Voda a klima** ○ narušeni vsakováni vody do půdy a změna odtokových poměrů ○ zhoršeni schopnosti krajiny zadržovat vodu a riziko vysychání krajiny ○ nedostatečné odstupy od vodních toků ○ chybí posouzení vlivu na mikroklima ○ **Zemědělská půda** ○ zábor a znehodnoceni kvalitní půdy ○ možné zásahy do půd I. a ||. třídy ochrany (nejcennější půdy) ○ zhutněni půdy a zvýšení eroze a rozdělení (fragmentace) pozemků ○ nejasný stav a poškozeni meliorací ○ **Dopady na obyvatele** ○ hluk a jeho dlouhodobý vliv ○ blikání stínů (stroboskopický efekt) ○ změna charakteru bydlení ○ pokles hodnoty nemovitosti ○ není dostatečně vysvětleno, jak byla stanovena vzdálenost od obytné zástavby ○ **Technická a bezpečnostní rizika** ○ odlet ledu z rotorů v zimě ○ zásah bleskem ○ požáry zařízeni (obtížně zvládnutelné zásahy) ○ pád částí konstrukce ○ únik provozních kapalin ○ šířeni požáru do krajiny ○ kontaminace půdy a vody Není jasné, kdo nese **odpovědnost za škody na zdraví a majetku**. ○ **Kumulace vlivů** ○ sčítáni hluku, zásahů do krajiny a vizuální zátěže ○ dopady více elektráren nejsou vyhodnoceny společně ○ výsledný dopad na životní prostředí i lidi může být výrazně vyšší ○ **Rozpor se zákony ČR a EU** ○ správní řád (zákon č. 500/2004 Sb.) ○ ochrana přírody (zákon č. 114/1992 Sb.) ○ EIA (zákon č. 100/2001 Sb.) ○ ochrana půdy (zákon č. 334/1992 Sb.) ○ stavební zákon (zákon č. 283/2021 Sb.) ○ nesplněni podmínek směrnice EU RED III (nevhodně zvolená lokalita, nevyřešené dopady) ○ návrh může zasahovat do práva na příznivé životní prostředí a ochranu zdraví podle Listiny základních lidských práv a svobod (či. 31, či. 35, či. 11) ○ porušeni principu předběžné opatrnosti (ČI. 191 SFEU), návrh je předkládán bez dostatečných podkladů a při existenci důvodných pochybností o jeho dopadech	udržitelný rozvoj území (SEA/VVURÚ); pro každou z obou akceleračních oblastí bylo samostatně zpracováno biologické posouzení podle § 11 odst. 3, resp. 4 zákona o podpoře výroby elektřiny z obnovitelných zdrojů energie (ZOZE) a jeho výsledky jsou zapracovány do podmínek příslušných územních opatření zajišťujících ochranu biotopů chráněných druhů ptáků a netopýrů a zachování funkčnosti prvků ÚSES. Akcelerační oblast AOV56 Vrabčiny byla v průběhu přípravy Z2 ÚRP plošně redukována, mimo jiné v reakci na identifikované střety s přírodními a krajinnými hodnotami daného území. Vlivy záměrů na chráněné druhy živočichů, migrační trasy, vodní hospodářství, zemědělský půdní fond a ochranu půd I. a II. třídy ochrany budou předmětem hodnocení při povolování konkrétních záměrů v navazujících řízeních dle stavebního zákona a zvláštních předpisů. Posouzení hlukové zátěže, stroboskopického efektu a jejich dopadů na obyvatele přilehlých obcí, jakož i otázky bezpečnostních rizik provozu větrných elektráren, proběhnou rovněž v navazujících řízeních; záměry větrných elektráren v akceleračních oblastech jsou v souladu s § 28 zákona č. 249/2025 Sb. osvobozeny od posuzování vlivů na životní prostředí (EIA). Námitky o rozporu návrhu s právními předpisy ČR a EU, včetně zákona č. 100/2001 Sb. a směrnice RED III, neprokázaly skutečné porušení těchto předpisů v procesu pořizování Z2 URP. V rámci pořizování a zpracovávání návrhu Změny č. 2 ÚRP bylo postupováno dle ustanovení správního řádu, stavebního zákona a ZOZE a schváleného zadání vládou ČR. Vymezení akceleračních oblastí bylo projednáno s obcemi a veřejností v rámci veřejného projednání v souladu s § 96 stavebního zákona. Tím byly zákonné nároky samospráv na zapojení do procesu plně respektovány. Všechny obce a veřejnost měly možnost uplatnit své připomínky od 14. 4. 2026 až do 1. 6. 2026 k návrhu Změny č. 2 ÚRP. V rámci pořizování a zpracovávání návrhu Změny č. 2 ÚRP bylo postupováno dle ustanovení správního řádu, stavebního zákona a ZOZE a schváleného zadání vládou ČR. Vymezení akceleračních oblastí bylo projednáno s obcemi a veřejností v rámci veřejného projednání v souladu s § 96 stavebního zákona. Tím byly zákonné nároky samospráv na zapojení do procesu plně respektovány. Všechny obce a veřejnost měly možnost uplatnit své připomínky od 14. 4. 2026 až do 1. 6. 2026 k návrhu Změny č. 2 ÚRP. § 68

Poř. č.	Připomínkové místo	Číslo jednací	Článek	AO	Připomínka	Vyhodnocení
					Navržená oblast **má zásadní střety s přírodou, krajinou, vodou i životem obyvatel**. Tyto problémy nejsou odstraněny, pouze částečně zmirňovány. Návrh nemá dostatečné podklady, neřeší varianty a nehodnotí kumulativní dopady, proto **požaduji vyloučení akcelerační oblasti z návrhu.**	správního řádu se podle § 174 odst. 1 správního řádu použije pro opatření obecné povahy přiměřeně. Soulad s požadavky stavebního zákona je popsán v odůvodnění Změny č. 2 ÚRP v kapitole II.1.b Vyhodnocení souladu s cíli a úkoly územního plánování a s požadavky stavebního zákona. Vymezení AO nemá vliv na vlastnická práva. Při vymezení AO nelze předjímat škody z výstavby a provozu konkrétních záměrů. Odpovědnost za škody má provozovatel větrné elektrárny, který odpovídá za její technický stav a bezpečnost provozu, a to podle občanského zákoníku (zákon č. 89/2012 Sb.). Větrné i fotovoltaické elektrárny jsou běžnou technologií s odhadnutelnými dopady na okolí. Za účelem stanovení možných dopadů akceleračních oblastí bylo provedeno biologické posouzení, posouzení vlivů na udržitelný rozvoj, a za účelem zabránění negativním dopadům nebo jejich zmírnění byla navržena celá řada podmínek v územním opatření, což je v souladu s principem předběžné opatrnosti, který mimo jiné vychází z čl. 191 Smlouvy o fungování Evropské unie (SFEU). Kumulativní posouzení vlivů na životní prostředí a veřejné zdraví bylo v rámci SEA provedeno pro každou AO (viz karty AO v příloze č. 2 SEA) i pro Změnu č. 2 ÚRP jako celek. V rámci ÚO pro všechny AOV byla stanovena podmínka vypracování hlukové studie, do níž budou zahrnuty všechny existující zdroje (např. formou podkladů z měření hluku). Kumulativní vlivy na jiné složky životního prostředí, např. na krajinný ráz, je možno stanovit tam, kde existují prostorově a výškově obdobné stavby a záměry, jako jsou VTE, jinak postrádá hodnocení kumulace smysl. Elektrárny jsou vybaveny detektory námrazy a vibrací, které zastaví provoz. Kromě speciálních nátěrů omezujících vznik námrazy se v případě stavby ve vyšších nadmořských výškách využívá vyhřívání listů rotorů (elektrické či horkovzdušné). Předejdou tak nejen poškození elektrárny, ale také odletování uvolněné námrazy do okolí. V každém případě jde o technický aspekt, který má být zohledněn při povolování konkrétních projektů. V rámci souvisejících územních opatření jsou stanoveny podmínky, které zajišťují ochranu protierozních opatření, funkčních melioračních

Poř. č.	Připomínkové místo	Číslo jednací	Článek	AO	Připomínka	Vyhodnocení
						zařízení, vodních toků a rovněž omezující možné terénní úpravy. Vzhledem k charakteru a rozsahu potenciálních záměrů se při naplnění podmínek nepředpokládá narušení vodního režimu v rámci akceleračních oblastí. Zákon č. 334/1992 Sb., o ochraně zemědělského půdního fondu (ZPF), se na záměry v AO vztahuje v plném rozsahu; orgán ochrany ZPF je v řízení o povolení záměru dotčeným orgánem. Vymezení AO v územním rozvojovém plánu (ÚRP) tento souhlas v žádném případě nenahrazuje. Riziko zhutnění půdy stavební technikou je eliminovatelné správnou organizací staveniště. Součástí územního opatření je rovněž podmínka, která zakazuje poškozování stávajících protierozních opatření. Dále nesmí být narušena funkce stávajících funkčních meliorací, nesmí vznikat neobhospodařovatelné zbytkové zemědělské pozemky a zemědělské pozemky bez přístupu k veřejně přístupné pozemní komunikaci. Na základě vypořádání stanovisek a připomínek byla stanovena podmínka na maximální celkovou plochu pro odnětí ZPF v AO pro záměry OZE. Do ÚO u všech AO pro VTE je zapracována podmínka zpracování hlukové studie a minimalizace shadow flicker efektu (u stroboskopického efektu je minimalizace zajištěna používanými materiály na lopatky VTE). Co se týká infrazvuku, je přítomen všude v prostředí, aniž by se projevoval jeho negativní vliv. U přírůstku infrazvuku z VTE nebyl dosud prokázán významný negativní vliv na veřejné zdraví, studie dále probíhají. Moderními měřicími metodami je již možno infrazvuk měřit, avšak v české legislativě nemá stanoven hlukový limit. Hygienický limit infrazvuku v komunálním prostředí sice není stanoven, ale existuje doporučená hodnota v ČSN ISO 7196 LG=90 dB nebo hladiny prahu slyšení pro jednotlivá frekvenční pásma v ČSN ISO 226. Kumulace hluku z více VTE bude vždy vyhodnocena hlukovou studií a následně ověřena měřením. Kumulace hluku z jiných než stacionárních zdrojů (silnice, železnice, letecká doprava, ...) se nedělá, tyto zdroje mají odlišné limity, proto nejsou kumulativně posuzovány (lze je v hlukové studii pro informaci sečíst). Světelné zatížení je minimalizováno vhodným umístěním a typem signálního světla na VTE tak, aby nebylo zatěžováno jeho okolí. U FVE je

Poř. č.	Připomínkové místo	Číslo jednací	Článek	AO	Připomínka	Vyhodnocení
						světelné zatížení řešeno podmínkami v územním opatřením, kde je stanoveno, že zde nebude trvalé osvětlení u záměrů OZE. Stroboskopický/shadow flicker efekt je eliminován nastavením automatického vypínání VTE v době, kdy by mohl střídající se stín lopatek VTE opakovaně dopadat na obytnou zástavbu - to je ošetřeno v územním opatření pro všechny AO pro VTE. Pro nízkofrekvenční zvuk a infrazvuk z VTE studie nenašly konzistentní důkazy spojující tyto frekvence s významným obtěžováním nebo přímými zdravotními účinky nad rámec normálních hladin zvuku. Projevuje se spíše nocebo efekt (problémy způsobuje očekávání hlukových vlivů, nikoliv vlivy samotné)
817.	Lucie Procházková	MMR-33142-2026-81	99czj, 99czk	AOV56, AOV57	**<u>Připomínka k návrhu Změny č. 2 Územního rozvojového plánu ČR (ÚRP ČR)</u>** Podávám připomínku k návrhu vymezení akceleračních oblasti pro větrné elektrárny (VTE) v území: **AOV 56 Vrabčiny a AOV 57 Bílá skála, Plzeňský kraj**. Na základě níže uvedených důvodů **nesouhlasím** s tímto návrhem změny č. 2 ÚRP ČR, který se týká vymezení akceleračních oblasti pro výrobu energie z obnovitelných zdrojů. Uvádím základní **důvody**: ○ **Nedostatky návrhu** ○ návrh není dostatečně odůvodněn a **chybí konkrétní podklady** (zákon č. 500/2004 Sb.) ○ nebyly dostatečně posouzeny **dopady na životní prostředí** (zákon č. 100/2001 Sb.) ○ hrozí **narušení krajiny a přírody** (zákon č. 114/1992 Sb.) ○ návrh **nerespektuje ochranu hodnot území a kvalitu bydlení** (zákon č. 283/2021 Sb.) ○ nebyly posouzeny jiné **varianty řešení, zejména využiti brownfieldů** (opuštěných a již narušených ploch) a návrh tak neodůvodněně zasahuje do volné krajiny ○ vychází **pouze z expertních odhadů** (počet věži, výkon, rozmístěni) ○ návrh **řeší problémy až dodatečně**, místo aby jim předešel ○ nejsou dostatečně vyhodnoceny **kumulativní dopady více záměrů v území** ○ **Příroda a krajina** ○ výskyt chráněných druhů (ptáci, netopýři) a zásah do migračních tras ○ narušeni prvků ÚSES (biokoridory) ○ zásadní změna krajiny a její industrializace ○ dominantní stavby (až cca 250 m vysoké) viditelné na velké vzdálenosti ○ chybí posouzení nočního osvětlení ○ nedostatečně řešen kumulativní vliv vice větrných elektráren ○ **Voda a klima** ○ narušeni vsakováni vody do půdy a změna odtokových poměrů ○ zhoršeni schopnosti krajiny zadržovat vodu a riziko vysychání krajiny ○ nedostatečné odstupy od vodních toků ○ chybí posouzení vlivu na mikroklima ○ **Zemědělská půda** ○ zábor a znehodnoceni kvalitní půdy ○ možné zásahy do půd I. a ||. třídy ochrany (nejcennější půdy) ○ zhutněni půdy a zvýšení eroze a rozdělení (fragmentace) pozemků ○ nejasný stav a poškozeni meliorací ○ **Dopady na obyvatele** ○ hluk a jeho dlouhodobý vliv ○ blikání stínů (stroboskopický efekt)	***Akceptováno částečně.*** *Akcelerační oblast AOV56 – Vrabčiny byla redukována.* *Akcelerační oblast AOV57 – Bílá Skála je vymezena v souladu se zákonem č. 249/2025 Sb. (ZOZE) a nařízením vlády č. 507/2025 Sb.* Vlivy vymezení akceleračních oblastí AOV56 Vrabčiny a AOV57 Bílá Skála na krajinný ráz, biodiverzitu, soustavu Natura 2000, vodní režim a zemědělský půdní fond byly komplexně posouzeny v rámci vyhodnocení vlivů návrhu Změny č. 2 ÚRP na životní prostředí a udržitelný rozvoj území (SEA/VVURÚ), v jehož rámci byly hodnoceny rovněž kumulativní vlivy více záměrů v dotčeném území. Pro obě akcelerační oblasti bylo zpracováno biologické posouzení podle § 11 odst. 3, resp. 4 ZOZE, jehož výsledky jsou promítnuty do podmínek územních opatření zajišťujících ochranu biotopů chráněných druhů ptactva a netopýrů, zachování funkčnosti prvků ÚSES a minimalizaci dopadů na zemědělský půdní fond a vodní hospodářství. Plocha akcelerační oblasti AOV56 Vrabčiny byla v průběhu pořizování návrhu Změny č. 2 ÚRP na základě výsledků těchto posouzení plošně zredukována. Posouzení alternativních lokalit (brownfieldy) nepřísluší nástroji územního plánování na národní úrovni; volba konkrétních ploch vychází z podmínek § 5 ZOZE a výsledků SEA/VVURÚ, přičemž návrh nevykazuje střety s lokalitami soustavy Natura 2000 ani se zvláště chráněnými územími. Posouzení hlukové zátěže, stroboskopického efektu, bezpečnostních rizik provozu VTE (odlet ledu, požáry, únik provozních kapalin) a dopadů na hodnotu nemovitostí proběhne v navazujících řízeních při umísťování jednotlivých záměrů, kde budou uplatněny zákonné hygienické a bezpečnostní limity; záměry umísťované v akceleračních oblastech jsou ze zákona osvobozeny od posuzování vlivů na životní prostředí podle § 28 zákona č. 249/2025 Sb.

Poř. č.	Připomínkové místo	Číslo jednací	Článek	AO	Připomínka	Vyhodnocení
					○ změna charakteru bydlení ○ pokles hodnoty nemovitosti ○ není dostatečně vysvětleno, jak byla stanovena vzdálenost od obytné zástavby ○ **Technická a bezpečnostní rizika** ○ odlet ledu z rotorů v zimě ○ zásah bleskem ○ požáry zařízeni (obtížně zvládnutelné zásahy) ○ pád částí konstrukce ○ únik provozních kapalin ○ šířeni požáru do krajiny ○ kontaminace půdy a vody Není jasné, kdo nese **odpovědnost za škody na zdraví a majetku**. ○ **Kumulace vlivů** ○ sčítáni hluku, zásahů do krajiny a vizuální zátěže ○ dopady více elektráren nejsou vyhodnoceny společně ○ výsledný dopad na životní prostředí i lidi může být výrazně vyšší ○ **Rozpor se zákony ČR a EU** ○ správní řád (zákon č. 500/2004 Sb.) ○ ochrana přírody (zákon č. 114/1992 Sb.) ○ EIA (zákon č. 100/2001 Sb.) ○ ochrana půdy (zákon č. 334/1992 Sb.) ○ stavební zákon (zákon č. 283/2021 Sb.) ○ nesplněni podmínek směrnice EU RED III (nevhodně zvolená lokalita, nevyřešené dopady) ○ návrh může zasahovat do práva na příznivé životní prostředí a ochranu zdraví podle Listiny základních lidských práv a svobod (či. 31, či. 35, či. 11) ○ porušeni principu předběžné opatrnosti (ČI. 191 SFEU), návrh je předkládán bez dostatečných podkladů a při existenci důvodných pochybností o jeho dopadech Navržená oblast **má zásadní střety s přírodou, krajinou, vodou i životem obyvatel**. Tyto problémy nejsou odstraněny, pouze částečně zmirňovány. Návrh nemá dostatečné podklady, neřeší varianty a nehodnotí kumulativní dopady, proto **požaduji vyloučení akcelerační oblasti z návrhu.**	Námitky o rozporu návrhu s právními předpisy ČR a EU, včetně zákona č. 100/2001 Sb. a směrnice RED III, neprokázaly skutečné porušení těchto předpisů v procesu pořizování Z2 URP. V rámci pořizování a zpracovávání návrhu Změny č. 2 ÚRP bylo postupováno dle ustanovení správního řádu, stavebního zákona a ZOZE a schváleného zadání vládou ČR. Vymezení akceleračních oblastí bylo projednáno s obcemi a veřejností v rámci veřejného projednání v souladu s § 96 stavebního zákona. Tím byly zákonné nároky samospráv na zapojení do procesu plně respektovány. Všechny obce a veřejnost měly možnost uplatnit své připomínky od 14. 4. 2026 až do 1. 6. 2026 k návrhu Změny č. 2 ÚRP. V rámci pořizování a zpracovávání návrhu Změny č. 2 ÚRP bylo postupováno dle ustanovení správního řádu, stavebního zákona a ZOZE a schváleného zadání vládou ČR. Vymezení akceleračních oblastí bylo projednáno s obcemi a veřejností v rámci veřejného projednání v souladu s § 96 stavebního zákona. Tím byly zákonné nároky samospráv na zapojení do procesu plně respektovány. Všechny obce a veřejnost měly možnost uplatnit své připomínky od 14. 4. 2026 až do 1. 6. 2026 k návrhu Změny č. 2 ÚRP. § 68 správního řádu se podle § 174 odst. 1 správního řádu použije pro opatření obecné povahy přiměřeně. Soulad s požadavky stavebního zákona je popsán v odůvodnění Změny č. 2 ÚRP v kapitole II.1.b Vyhodnocení souladu s cíli a úkoly územního plánování a s požadavky stavebního zákona. Vymezení AO nemá vliv na vlastnická práva. Při vymezení AO nelze předjímat škody z výstavby a provozu konkrétních záměrů. Odpovědnost za škody má provozovatel větrné elektrárny, který odpovídá za její technický stav a bezpečnost provozu, a to podle občanského zákoníku (zákon č. 89/2012 Sb.). Větrné i fotovoltaické elektrárny jsou běžnou technologií s odhadnutelnými dopady na okolí. Za účelem stanovení možných dopadů akceleračních oblastí bylo provedeno biologické posouzení, posouzení vlivů na udržitelný rozvoj, a za účelem zabránění negativním dopadům nebo jejich zmírnění byla navržena celá řada podmínek v územním opatření, což je v souladu s principem předběžné opatrnosti, který mimo jiné vychází z čl. 191 Smlouvy o fungování Evropské unie (SFEU). Kumulativní posouzení vlivů na životní prostředí a veřejné zdraví bylo v rámci SEA provedeno pro každou AO (viz karty AO v příloze č. 2 SEA) i pro Změnu č. 2 ÚRP jako celek. V rámci ÚO pro všechny AOV byla stanovena podmínka vypracování hlukové studie, do níž budou zahrnuty všechny existující zdroje (např. formou podkladů z měření hluku). Kumulativní vlivy na jiné složky životního prostředí, např. na krajinný ráz, je možno stanovit tam, kde existují prostorově a výškově

Poř. č.	Připomínkové místo	Číslo jednací	Článek	AO	Připomínka	Vyhodnocení
						obdobné stavby a záměry, jako jsou VTE, jinak postrádá hodnocení kumulace smysl. Elektrárny jsou vybaveny detektory námrazy a vibrací, které zastaví provoz. Kromě speciálních nátěrů omezujících vznik námrazy se v případě stavby ve vyšších nadmořských výškách využívá vyhřívání listů rotorů (elektrické či horkovzdušné). Předejdou tak nejen poškození elektrárny, ale také odletování uvolněné námrazy do okolí. V každém případě jde o technický aspekt, který má být zohledněn při povolování konkrétních projektů. V rámci souvisejících územních opatření jsou stanoveny podmínky, které zajišťují ochranu protierozních opatření, funkčních melioračních zařízení, vodních toků a rovněž omezující možné terénní úpravy. Vzhledem k charakteru a rozsahu potenciálních záměrů se při naplnění podmínek nepředpokládá narušení vodního režimu v rámci akceleračních oblastí. Zákon č. 334/1992 Sb., o ochraně zemědělského půdního fondu (ZPF), se na záměry v AO vztahuje v plném rozsahu; orgán ochrany ZPF je v řízení o povolení záměru dotčeným orgánem. Vymezení AO v územním rozvojovém plánu (ÚRP) tento souhlas v žádném případě nenahrazuje. Riziko zhutnění půdy stavební technikou je eliminovatelné správnou organizací staveniště. Součástí územního opatření je rovněž podmínka, která zakazuje poškozování stávajících protierozních opatření. Dále nesmí být narušena funkce stávajících funkčních meliorací, nesmí vznikat neobhospodařovatelné zbytkové zemědělské pozemky a zemědělské pozemky bez přístupu k veřejně přístupné pozemní komunikaci. Na základě vypořádání stanovisek a připomínek byla stanovena podmínka na maximální celkovou plochu pro odnětí ZPF v AO pro záměry OZE. Do ÚO u všech AO pro VTE je zapracována podmínka zpracování hlukové studie a minimalizace shadow flicker efektu (u stroboskopického efektu je minimalizace zajištěna používanými materiály na lopatky VTE). Co se týká infrazvuku, je přítomen všude v prostředí, aniž by se projevoval jeho negativní vliv. U přírůstku infrazvuku z VTE nebyl dosud prokázán významný negativní vliv na veřejné zdraví, studie dále probíhají. Moderními měřicími metodami je již možno infrazvuk měřit, avšak v české legislativě nemá stanoven hlukový limit. Hygienický limit infrazvuku v komunálním prostředí sice není stanoven, ale existuje doporučená hodnota v ČSN ISO 7196 LG=90 dB nebo hladiny prahu slyšení pro jednotlivá frekvenční pásma v ČSN ISO 226. Kumulace hluku z více VTE bude vždy vyhodnocena hlukovou studií a následně ověřena měřením. Kumulace hluku z jiných než stacionárních zdrojů (silnice, železnice, letecká doprava, ...) se

Poř. č.	Připomínkové místo	Číslo jednací	Článek	AO	Připomínka	Vyhodnocení
						nedělá, tyto zdroje mají odlišné limity, proto nejsou kumulativně posuzovány (lze je v hlukové studii pro informaci sečíst). Světelné zatížení je minimalizováno vhodným umístěním a typem signálního světla na VTE tak, aby nebylo zatěžováno jeho okolí. U FVE je světelné zatížení řešeno podmínkami v územním opatřením, kde je stanoveno, že zde nebude trvalé osvětlení u záměrů OZE. Stroboskopický/shadow flicker efekt je eliminován nastavením automatického vypínání VTE v době, kdy by mohl střídající se stín lopatek VTE opakovaně dopadat na obytnou zástavbu - to je ošetřeno v územním opatření pro všechny AO pro VTE. Pro nízkofrekvenční zvuk a infrazvuk z VTE studie nenašly konzistentní důkazy spojující tyto frekvence s významným obtěžováním nebo přímými zdravotními účinky nad rámec normálních hladin zvuku. Projevuje se spíše nocebo efekt (problémy způsobuje očekávání hlukových vlivů, nikoliv vlivy samotné).
818.	Zuzana Chválová	MMR-33143-2026-81	99czj, 99czk	AOV56, AOV57	**<u>Připomínka k návrhu Změny č. 2 Územního rozvojového plánu ČR (ÚRP ČR)</u>** Podávám připomínku k návrhu vymezení akceleračních oblasti pro větrné elektrárny (VTE) v území: **AOV 56 Vrabčiny a AOV 57 Bílá skála, Plzeňský kraj**. Na základě níže uvedených důvodů **nesouhlasím** s tímto návrhem změny č. 2 ÚRP ČR, který se týká vymezení akceleračních oblasti pro výrobu energie z obnovitelných zdrojů. Uvádím základní **důvody**: ○ **Nedostatky návrhu** ○ návrh není dostatečně odůvodněn a **chybí konkrétní podklady** (zákon č. 500/2004 Sb.) ○ nebyly dostatečně posouzeny **dopady na životní prostředí** (zákon č. 100/2001 Sb.) ○ hrozí **narušení krajiny a přírody** (zákon č. 114/1992 Sb.) ○ návrh **nerespektuje ochranu hodnot území a kvalitu bydlení** (zákon č. 283/2021 Sb.) ○ nebyly posouzeny jiné **varianty řešení, zejména využiti brownfieldů** (opuštěných a již narušených ploch) a návrh tak neodůvodněně zasahuje do volné krajiny ○ vychází **pouze z expertních odhadů** (počet věži, výkon, rozmístěni) ○ návrh **řeší problémy až dodatečně**, místo aby jim předešel ○ nejsou dostatečně vyhodnoceny **kumulativní dopady více záměrů v území** ○ **Příroda a krajina** ○ výskyt chráněných druhů (ptáci, netopýři) a zásah do migračních tras ○ narušeni prvků ÚSES (biokoridory) ○ zásadní změna krajiny a její industrializace ○ dominantní stavby (až cca 250 m vysoké) viditelné na velké vzdálenosti ○ chybí posouzení nočního osvětlení ○ nedostatečně řešen kumulativní vliv vice větrných elektráren ○ **Voda a klima** ○ narušeni vsakováni vody do půdy a změna odtokových poměrů ○ zhoršeni schopnosti krajiny zadržovat vodu a riziko vysychání krajiny ○ nedostatečné odstupy od vodních toků ○ chybí posouzení vlivu na mikroklima ○ **Zemědělská půda** ○ zábor a znehodnoceni kvalitní půdy ○ možné zásahy do půd I. a II. třídy ochrany (nejcennější půdy) ○ zhutněni půdy a zvýšení eroze a rozdělení (fragmentace) pozemků ○ nejasný stav a poškozeni meliorací	***Akceptováno částečně.*** *Akcelerační oblast AOV56 – Vrabčiny byla redukována.* *Akcelerační oblast AOV57 – Bílá Skála je vymezena v souladu se zákonem č. 249/2025 Sb. (ZOZE) a nařízením vlády č. 507/2025 Sb.* Akcelerační oblasti AOV56 – Vrabčiny a AOV57 – Bílá Skála jsou vymezeny v souladu se zákonem č. 249/2025 Sb. a nařízením vlády č. 507/2025 Sb.; vlivy jejich vymezení na krajinný ráz, prvky ÚSES, zemědělský půdní fond, vodní režim a biodiverzitu byly posouzeny v rámci vyhodnocení vlivů návrhu Změny č. 2 ÚRP na udržitelný rozvoj území (SEA/VVURÚ), přičemž akcelerační oblast AOV56 – Vrabčiny byla na základě výsledků tohoto posouzení v průběhu přípravy návrhu plošně zmenšena. Pro každou z akceleračních oblastí bylo zpracováno biologické posouzení podle § 11 odst. 3, resp. 4 zákona č. 249/2025 Sb. (ZOZE), jehož výsledky – zahrnující posouzení výskytu chráněných druhů ptáků a netopýrů, zásahů do migračních tras a prvků ÚSES (biokoridorů) – jsou promítnuty do podmínek územních opatření zajišťujících ochranu biodiverzity a ekologické stability území. Kumulativní vlivy obou akceleračních oblastí na životní prostředí, krajinu a obyvatele byly hodnoceny souhrnně v rámci SEA/VVURÚ a jejich výsledky se promítly do podmínek územních opatření. Konkrétní záměry výstavby VTE budou umísťovány a povoleny v navazujících řízeních dle stavebního zákona a zvláštních předpisů, přičemž budou uplatněny zákonné limity ochrany zdraví (hluk, stroboskopický efekt), požadavky ochrany zemědělského půdního fondu a vodního hospodářství a standardy bezpečnosti

Poř. č.	Připomínkové místo	Číslo jednací	Článek	AO	Připomínka	Vyhodnocení
					○ **Dopady na obyvatele** ○ hluk a jeho dlouhodobý vliv ○ blikání stínů (stroboskopický efekt) ○ změna charakteru bydlení ○ pokles hodnoty nemovitosti ○ není dostatečně vysvětleno, jak byla stanovena vzdálenost od obytné zástavby ○ **Technická a bezpečnostní rizika** ○ odlet ledu z rotorů v zimě ○ zásah bleskem ○ požáry zařízeni (obtížně zvládnutelné zásahy) ○ pád částí konstrukce ○ únik provozních kapalin ○ šířeni požáru do krajiny ○ kontaminace půdy a vody Není jasné, kdo nese **odpovědnost za škody na zdraví a majetku**. ○ **Kumulace vlivů** ○ sčítáni hluku, zásahů do krajiny a vizuální zátěže ○ dopady více elektráren nejsou vyhodnoceny společně ○ výsledný dopad na životní prostředí i lidi může být výrazně vyšší ○ **Rozpor se zákony ČR a EU** ○ správní řád (zákon č. 500/2004 Sb.) ○ ochrana přírody (zákon č. 114/1992 Sb.) ○ EIA (zákon č. 100/2001 Sb.) ○ ochrana půdy (zákon č. 334/1992 Sb.) ○ stavební zákon (zákon č. 283/2021 Sb.) ○ nesplněni podmínek směrnice EU RED III (nevhodně zvolená lokalita, nevyřešené dopady) ○ návrh může zasahovat do práva na příznivé životní prostředí a ochranu zdraví podle Listiny základních lidských práv a svobod (či. 31, či. 35, či. 11) ○ porušeni principu předběžné opatrnosti (ČI. 191 SFEU), návrh je předkládán bez dostatečných podkladů a při existenci důvodných pochybností o jeho dopadech Navržená oblast **má zásadní střety s přírodou, krajinou, vodou i životem obyvatel**. Tyto problémy nejsou odstraněny, pouze částečně zmirňovány. Návrh nemá dostatečné podklady, neřeší varianty a nehodnotí kumulativní dopady, proto **požaduji vyloučení akcelerační oblasti z návrhu.**	provozu větrných elektráren; záměry v akceleračních oblastech jsou v souladu s § 28 zákona č. 249/2025 Sb. osvobozeny od posuzování vlivů na životní prostředí podle zákona č. 100/2001 Sb. Námitky o rozporu návrhu s právními předpisy ČR a EU, včetně zákona č. 100/2001 Sb. a směrnice RED III, neprokázaly skutečné porušení těchto předpisů v procesu pořizování Z2 URP. V rámci pořizování a zpracovávání návrhu Změny č. 2 ÚRP bylo postupováno dle ustanovení správního řádu, stavebního zákona a ZOZE a schváleného zadání vládou ČR. Vymezení akceleračních oblastí bylo projednáno s obcemi a veřejností v rámci veřejného projednání v souladu s § 96 stavebního zákona. Tím byly zákonné nároky samospráv na zapojení do procesu plně respektovány. Všechny obce a veřejnost měly možnost uplatnit své připomínky od 14. 4. 2026 až do 1. 6. 2026 k návrhu Změny č. 2 ÚRP. V rámci pořizování a zpracovávání návrhu Změny č. 2 ÚRP bylo postupováno dle ustanovení správního řádu, stavebního zákona a ZOZE a schváleného zadání vládou ČR. Vymezení akceleračních oblastí bylo projednáno s obcemi a veřejností v rámci veřejného projednání v souladu s § 96 stavebního zákona. Tím byly zákonné nároky samospráv na zapojení do procesu plně respektovány. Všechny obce a veřejnost měly možnost uplatnit své připomínky od 14. 4. 2026 až do 1. 6. 2026 k návrhu Změny č. 2 ÚRP. § 68 správního řádu se podle § 174 odst. 1 správního řádu použije pro opatření obecné povahy přiměřeně. Soulad s požadavky stavebního zákona je popsán v odůvodnění Změny č. 2 ÚRP v kapitole II.1.b Vyhodnocení souladu s cíli a úkoly územního plánování a s požadavky stavebního zákona. Vymezení AO nemá vliv na vlastnická práva. Při vymezení AO nelze předjímat škody z výstavby a provozu konkrétních záměrů. Odpovědnost za škody má provozovatel větrné elektrárny, který odpovídá za její technický stav a bezpečnost provozu, a to podle občanského zákoníku (zákon č. 89/2012 Sb.). Větrné i fotovoltaické elektrárny jsou běžnou technologií s odhadnutelnými dopady na okolí. Za účelem stanovení možných dopadů akceleračních oblastí bylo provedeno biologické posouzení, posouzení vlivů na udržitelný rozvoj, a za účelem zabránění negativním dopadům nebo jejich zmírnění

Poř. č.	Připomínkové místo	Číslo jednací	Článek	AO	Připomínka	Vyhodnocení
						byla navržena celá řada podmínek v územním opatření, což je v souladu s principem předběžné opatrnosti, který mimo jiné vychází z čl. 191 Smlouvy o fungování Evropské unie (SFEU). Kumulativní posouzení vlivů na životní prostředí a veřejné zdraví bylo v rámci SEA provedeno pro každou AO (viz karty AO v příloze č. 2 SEA) i pro Změnu č. 2 ÚRP jako celek. V rámci ÚO pro všechny AOV byla stanovena podmínka vypracování hlukové studie, do níž budou zahrnuty všechny existující zdroje (např. formou podkladů z měření hluku). Kumulativní vlivy na jiné složky životního prostředí, např. na krajinný ráz, je možno stanovit tam, kde existují prostorově a výškově obdobné stavby a záměry, jako jsou VTE, jinak postrádá hodnocení kumulace smysl. Elektrárny jsou vybaveny detektory námrazy a vibrací, které zastaví provoz. Kromě speciálních nátěrů omezujících vznik námrazy se v případě stavby ve vyšších nadmořských výškách využívá vyhřívání listů rotorů (elektrické či horkovzdušné). Předejdou tak nejen poškození elektrárny, ale také odletování uvolněné námrazy do okolí. V každém případě jde o technický aspekt, který má být zohledněn při povolování konkrétních projektů. V rámci souvisejících územních opatření jsou stanoveny podmínky, které zajišťují ochranu protierozních opatření, funkčních meliorační zařízení, vodních toků a rovněž omezující možné terénní úpravy. Vzhledem k charakteru a rozsahu potenciálních záměrů se při naplnění podmínek nepředpokládá narušení vodního režimu v rámci akceleračních oblastí. Zákon č. 334/1992 Sb., o ochraně zemědělského půdního fondu (ZPF), se na záměry v AO vztahuje v plném rozsahu; orgán ochrany ZPF je v řízení o povolení záměru dotčeným orgánem. Vymezení AO v územním rozvojovém plánu (ÚRP) tento souhlas v žádném případě nenahrazuje. Riziko zhutnění půdy stavební technikou je eliminovatelné správnou organizací staveniště. Součástí územního opatření je rovněž podmínka, která zakazuje poškozování stávajících protierozních opatření. Dále nesmí být narušena funkce stávajících funkčních meliorací, nesmí vznikat neobhospodařovatelné zbytkové zemědělské

Poř. č.	Připomínkové místo	Číslo jednací	Článek	AO	Připomínka	Vyhodnocení
						pozemky a zemědělské pozemky bez přístupu k veřejně přístupné pozemní komunikaci. Na základě vypořádání stanovisek a připomínek byla stanovena podmínka na maximální celkovou plochu pro odnětí ZPF v AO pro záměry OZE. Do ÚO u všech AO pro VTE je zapracována podmínka zpracování hlukové studie a minimalizace shadow flicker efektu (u stroboskopického efektu je minimalizace zajištěna používanými materiály na lopatky VTE). Co se týká infrazvuku, je přítomen všude v prostředí, aniž by se projevoval jeho negativní vliv. U přírůstku infrazvuku z VTE nebyl dosud prokázán významný negativní vliv na veřejné zdraví, studie dále probíhají. Moderními měřicími metodami je již možno infrazvuk měřit, avšak v české legislativě nemá stanoven hlukový limit. Hygienický limit infrazvuku v komunálním prostředí sice není stanoven, ale existuje doporučená hodnota v ČSN ISO 7196 LG=90 dB nebo hladiny prahu slyšení pro jednotlivá frekvenční pásma v ČSN ISO 226. Kumulace hluku z více VTE bude vždy vyhodnocena hlukovou studií a následně ověřena měřením. Kumulace hluku z jiných než stacionárních zdrojů (silnice, železnice, letecká doprava, ...) se nedělá, tyto zdroje mají odlišné limity, proto nejsou kumulativně posuzovány (lze je v hlukové studii pro informaci sečíst). Světelné zatížení je minimalizováno vhodným umístěním a typem signálního světla na VTE tak, aby nebylo zatěžováno jeho okolí. U FVE je světelné zatížení řešeno podmínkami v územním opatřením, kde je stanoveno, že zde nebude trvalé osvětlení u záměrů OZE. Stroboskopický/shadow flicker efekt je eliminován nastavením automatického vypínání VTE v době, kdy by mohl střídající se stín lopatek VTE opakovaně dopadat na obytnou zástavbu - to je ošetřeno v územním opatření pro všechny AO pro VTE. Pro nízkofrekvenční zvuk a infrazvuk z VTE studie nenašly konzistentní důkazy spojující tyto frekvence s významným obtěžováním nebo přímými zdravotními účinky nad rámec normálních hladin zvuku. Projevuje se spíše nocebo efekt (problémy způsobuje očekávání hlukových vlivů, nikoliv vlivy samotné).
819.	Miroslav Beran	MMR-33149-2026-81	99czj, 99czk	AOV56, AOV57	**<u>Připomínka k návrhu Změny č. 2 Územního rozvojového plánu ČR (ÚRP ČR)</u>** Podávám připomínku k návrhu vymezení akceleračních oblasti pro větrné elektrárny (VTE) v území: **AOV 56 Vrabčiny a AOV 57 Bílá skála, Plzeňský kraj**.	***Akceptováno částečně.*** *Akcelerační oblast AOV56 – Vrabčiny byla redukována.*

Poř. č.	Připomínkové místo	Číslo jednací	Článek	AO	Připomínka	Vyhodnocení
					Na základě níže uvedených důvodů **nesouhlasím** s tímto návrhem změny č. 2 ÚRP ČR, který se týká vymezení akceleračních oblasti pro výrobu energie z obnovitelných zdrojů. Uvádím základní **důvody**: ○ **Nedostatky návrhu** ○ návrh není dostatečně odůvodněn a **chybí konkrétní podklady** (zákon č. 500/2004 Sb.) ○ nebyly dostatečně posouzeny **dopady na životní prostředí** (zákon č. 100/2001 Sb.) ○ hrozí **narušení krajiny a přírody** (zákon č. 114/1992 Sb.) ○ návrh **nerespektuje ochranu hodnot území a kvalitu bydlení** (zákon č. 283/2021 Sb.) ○ nebyly posouzeny jiné **varianty řešení, zejména využiti brownfieldů** (opuštěných a již narušených ploch) a návrh tak neodůvodněně zasahuje do volné krajiny ○ vychází **pouze z expertních odhadů** (počet věži, výkon, rozmístěni) ○ návrh **řeší problémy až dodatečně**, místo aby jim předešel ○ nejsou dostatečně vyhodnoceny **kumulativní dopady více záměrů v území** ○ **Příroda a krajina** ○ výskyt chráněných druhů (ptáci, netopýři) a zásah do migračních tras ○ narušeni prvků ÚSES (biokoridory) ○ zásadní změna krajiny a její industrializace ○ dominantní stavby (až cca 250 m vysoké) viditelné na velké vzdálenosti ○ chybí posouzení nočního osvětlení ○ nedostatečně řešen kumulativní vliv vice větrných elektráren ○ **Voda a klima** ○ narušeni vsakováni vody do půdy a změna odtokových poměrů ○ zhoršeni schopnosti krajiny zadržovat vodu a riziko vysychání krajiny ○ nedostatečné odstupy od vodních toků ○ chybí posouzení vlivu na mikroklima ○ **Zemědělská půda** ○ zábor a znehodnoceni kvalitní půdy ○ možné zásahy do půd I. a ||. třídy ochrany (nejcennější půdy) ○ zhutněni půdy a zvýšení eroze a rozdělení (fragmentace) pozemků ○ nejasný stav a poškozeni meliorací ○ **Dopady na obyvatele** ○ hluk a jeho dlouhodobý vliv ○ blikání stínů (stroboskopický efekt) ○ změna charakteru bydlení ○ pokles hodnoty nemovitosti ○ není dostatečně vysvětleno, jak byla stanovena vzdálenost od obytné zástavby ○ **Technická a bezpečnostní rizika** ○ odlet ledu z rotorů v zimě ○ zásah bleskem ○ požáry zařízeni (obtížně zvládnutelné zásahy) ○ pád částí konstrukce ○ únik provozních kapalin ○ šířeni požáru do krajiny ○ kontaminace půdy a vody Není jasné, kdo nese **odpovědnost za škody na zdraví a majetku**. ○ **Kumulace vlivů** ○ sčítáni hluku, zásahů do krajiny a vizuální zátěže ○ dopady více elektráren nejsou vyhodnoceny společně ○ výsledný dopad na životní prostředí i lidi může být výrazně vyšší ○ **Rozpor se zákony ČR a EU** ○ správní řád (zákon č. 500/2004 Sb.) ○ ochrana přírody (zákon č. 114/1992 Sb.) ○ EIA (zákon č. 100/2001 Sb.)	*Akcelerační oblast AOV57 – Bílá Skála je vymezena v souladu se zákonem č. 249/2025 Sb. (ZOZE) a nařízením vlády č. 507/2025 Sb.* Akcelerační oblasti AOV56 Vrabčiny a AOV57 Bílá Skála jsou vymezeny v souladu s podmínkami zákona č. 249/2025 Sb. a nařízení vlády č. 507/2025 Sb. Vlivy návrhu Změny č. 2 ÚRP na životní prostředí, biodiverzitu, krajinný ráz, prvky ÚSES a soustavu Natura 2000 byly posouzeny v rámci SEA/VVURÚ; kumulativní vlivy souboru akceleračních oblastí byly v rámci tohoto posouzení vyhodnoceny jako celek, nikoli izolovaně. Pro každou z obou akceleračních oblastí bylo zpracováno biologické posouzení dle § 11 odst. 3, resp. 4 ZOZE, jehož výsledky jsou promítnuty do podmínek územních opatření, která zajišťují ochranu biotopů chráněných druhů ptáků a netopýrů, zachování migračních tras a funkčnost prvků ÚSES. Akcelerační oblast AOV56 Vrabčiny prošla v průběhu přípravy Z2 ÚRP redukcí plochy zohledňující mimo jiné výsledky biologického posouzení a identifikované střety s hodnotami území. Dopady konkrétních záměrů na vodní hospodářství, zemědělský půdní fond, hlukovou zátěž, stroboskopický efekt a kvalitu bydlení obyvatel budou posuzovány v navazujících řízeních, kde budou uplatněny zákonné hygienické limity a podmínky omezující rušivé účinky; záměry větrných elektráren v akceleračních oblastech jsou osvobozeny od posuzování EIA dle § 28 zákona č. 249/2025 Sb. Odpovědnost za škody způsobené technickými a bezpečnostními riziky provozu větrných elektráren je upravena obecně závaznými právními předpisy v oblasti technické bezpečnosti a ochrany zdraví, nikoliv nástrojem územního plánování. Námitky o rozporu návrhu s právními předpisy ČR a EU, včetně zákona č. 100/2001 Sb. a směrnice RED III, neprokázaly skutečné porušení těchto předpisů v procesu pořizování Z2 URP. V rámci pořizování a zpracovávání návrhu Změny č. 2 ÚRP bylo postupováno dle ustanovení správního řádu, stavebního zákona a ZOZE a schváleného zadání vládou ČR. Vymezení akceleračních oblastí bylo projednáno s obcemi a veřejností v rámci veřejného projednání v souladu s § 96 stavebního zákona. Tím byly zákonné nároky samospráv na zapojení do procesu plně respektovány. Všechny obce a veřejnost měly možnost uplatnit své připomínky od 14. 4. 2026 až do 1. 6. 2026 k návrhu Změny č. 2 ÚRP. V rámci pořizování a zpracovávání návrhu Změny č. 2 ÚRP bylo postupováno dle ustanovení správního řádu,

Poř. č.	Připomínkové místo	Číslo jednací	Článek	AO	Připomínka	Vyhodnocení
					○ ochrana půdy (zákon č. 334/1992 Sb.) ○ stavební zákon (zákon č. 283/2021 Sb.) ○ nesplněni podmínek směrnice EU RED III (nevhodně zvolená lokalita, nevyřešené dopady) ○ návrh může zasahovat do práva na příznivé životní prostředí a ochranu zdraví podle Listiny základních lidských práv a svobod (či. 31, či. 35, či. 11) ○ porušeni principu předběžné opatrnosti (ČI. 191 SFEU), návrh je předkládán bez dostatečných podkladů a při existenci důvodných pochybností o jeho dopadech Navržená oblast **má zásadní střety s přírodou, krajinou, vodou i životem obyvatel**. Tyto problémy nejsou odstraněny, pouze částečně zmirňovány. Návrh nemá dostatečné podklady, neřeší varianty a nehodnotí kumulativní dopady, proto **požaduji vyloučení akcelerační oblasti z návrhu.**	stavebního zákona a ZOZE a schváleného zadání vládou ČR. Vymezení akceleračních oblastí bylo projednáno s obcemi a veřejností v rámci veřejného projednání v souladu s § 96 stavebního zákona. Tím byly zákonné nároky samospráv na zapojení do procesu plně respektovány. Všechny obce a veřejnost měly možnost uplatnit své připomínky od 14. 4. 2026 až do 1. 6. 2026 k návrhu Změny č. 2 ÚRP. § 68 správního řádu se podle § 174 odst. 1 správního řádu použije pro opatření obecné povahy přiměřeně. Soulad s požadavky stavebního zákona je popsán v odůvodnění Změny č. 2 ÚRP v kapitole II.1.b Vyhodnocení souladu s cíli a úkoly územního plánování a s požadavky stavebního zákona. Vymezení AO nemá vliv na vlastnická práva. Při vymezení AO nelze předjímat škody z výstavby a provozu konkrétních záměrů. Odpovědnost za škody má provozovatel větrné elektrárny, který odpovídá za její technický stav a bezpečnost provozu, a to podle občanského zákoníku (zákon č. 89/2012 Sb.). Větrné i fotovoltaické elektrárny jsou běžnou technologií s odhadnutelnými dopady na okolí. Za účelem stanovení možných dopadů akceleračních oblastí bylo provedeno biologické posouzení, posouzení vlivů na udržitelný rozvoj, a za účelem zabránění negativním dopadům nebo jejich zmírnění byla navržena celá řada podmínek v územním opatření, což je v souladu s principem předběžné opatrnosti, který mimo jiné vychází z čl. 191 Smlouvy o fungování Evropské unie (SFEU). Kumulativní posouzení vlivů na životní prostředí a veřejné zdraví bylo v rámci SEA provedeno pro každou AO (viz karty AO v příloze č. 2 SEA) i pro Změnu č. 2 ÚRP jako celek. V rámci ÚO pro všechny AOV byla stanovena podmínka vypracování hlukové studie, do níž budou zahrnuty všechny existující zdroje (např. formou podkladů z měření hluku). Kumulativní vlivy na jiné složky životního prostředí, např. na krajinný ráz, je možno stanovit tam, kde existují prostorově a výškově obdobné stavby a záměry, jako jsou VTE, jinak postrádá hodnocení kumulace smysl. Elektrárny jsou vybaveny detektory námrazy a vibrací, které zastaví provoz. Kromě speciálních nátěrů omezujících vznik námrazy se v případě stavby ve vyšších nadmořských výškách využívá vyhřívání listů rotorů (elektrické či horkovzdušné). Předejdou tak

Poř. č.	Připomínkové místo	Číslo jednací	Článek	AO	Připomínka	Vyhodnocení
						nejen poškození elektrárny, ale také odletování uvolněné námrazy do okolí. V každém případě jde o technický aspekt, který má být zohledněn při povolování konkrétních projektů. V rámci souvisejících územních opatření jsou stanoveny podmínky, které zajišťují ochranu protierozních opatření, funkčních melioračních zařízení, vodních toků a rovněž omezující možné terénní úpravy. Vzhledem k charakteru a rozsahu potenciálních záměrů se při naplnění podmínek nepředpokládá narušení vodního režimu v rámci akceleračních oblastí. Zákon č. 334/1992 Sb., o ochraně zemědělského půdního fondu (ZPF), se na záměry v AO vztahuje v plném rozsahu; orgán ochrany ZPF je v řízení o povolení záměru dotčeným orgánem. Vymezení AO v územním rozvojovém plánu (ÚRP) tento souhlas v žádném případě nenahrazuje. Riziko zhutnění půdy stavební technikou je eliminovatelné správnou organizací staveniště. Součástí územního opatření je rovněž podmínka, která zakazuje poškozování stávajících protierozních opatření. Dále nesmí být narušena funkce stávajících funkčních meliorací, nesmí vznikat neobhospodařovatelné zbytkové zemědělské pozemky a zemědělské pozemky bez přístupu k veřejně přístupné pozemní komunikaci. Na základě vypořádání stanovisek a připomínek byla stanovena podmínka na maximální celkovou plochu pro odnětí ZPF v AO pro záměry OZE. Do ÚO u všech AO pro VTE je zapracována podmínka zpracování hlukové studie a minimalizace shadow flicker efektu (u stroboskopického efektu je minimalizace zajištěna používanými materiály na lopatky VTE). Co se týká infrazvuku, je přítomen všude v prostředí, aniž by se projevoval jeho negativní vliv. U přírůstku infrazvuku z VTE nebyl dosud prokázán významný negativní vliv na veřejné zdraví, studie dále probíhají. Moderními měřicími metodami je již možno infrazvuk měřit, avšak v české legislativě nemá stanoven hlukový limit. Hygienický limit infrazvuku v komunálním prostředí sice není stanoven, ale existuje doporučená hodnota v ČSN ISO 7196 LG=90 dB nebo hladiny prahu slyšení pro jednotlivá frekvenční pásma v ČSN ISO 226. Kumulace hluku z více VTE bude vždy vyhodnocena hlukovou studií a následně ověřena

Poř. č.	Připomínkové místo	Číslo jednací	Článek	AO	Připomínka	Vyhodnocení
						měřením. Kumulace hluku z jiných než stacionárních zdrojů (silnice, železnice, letecká doprava, ...) se nedělá, tyto zdroje mají odlišné limity, proto nejsou kumulativně posuzovány (lze je v hlukové studii pro informaci sečíst). Světelné zatížení je minimalizováno vhodným umístěním a typem signálního světla na VTE tak, aby nebylo zatěžováno jeho okolí. U FVE je světelné zatížení řešeno podmínkami v územním opatřením, kde je stanoveno, že zde nebude trvalé osvětlení u záměrů OZE. Stroboskopický/shadow flicker efekt je eliminován nastavením automatického vypínání VTE v době, kdy by mohl střídající se stín lopatek VTE opakovaně dopadat na obytnou zástavbu - to je ošetřeno v územním opatření pro všechny AO pro VTE. Pro nízkofrekvenční zvuk a infrazvuk z VTE studie nenašly konzistentní důkazy spojující tyto frekvence s významným obtěžováním nebo přímými zdravotními účinky nad rámec normálních hladin zvuku. Projevuje se spíše nocebo efekt (problémy způsobuje očekávání hlukových vlivů, nikoliv vlivy samotné).
820.	Kateřina Sotorníková	MMR-33155-2026-81	99czj, 99czk	AOV56, AOV57	**<u>Připomínka k návrhu Změny č. 2 Územního rozvojového plánu ČR (ÚRP ČR)</u>** Podávám připomínku k návrhu vymezení akceleračních oblasti pro větrné elektrárny (VTE) v území: **AOV 56 Vrabčiny a AOV 57 Bílá skála, Plzeňský kraj**. Na základě níže uvedených důvodů **nesouhlasím** s tímto návrhem změny č. 2 ÚRP ČR, který se týká vymezení akceleračních oblasti pro výrobu energie z obnovitelných zdrojů. Uvádím základní **důvody**: ○ **Nedostatky návrhu** ○ návrh není dostatečně odůvodněn a **chybí konkrétní podklady** (zákon č. 500/2004 Sb.) ○ nebyly dostatečně posouzeny **dopady na životní prostředí** (zákon č. 100/2001 Sb.) ○ hrozí **narušení krajiny a přírody** (zákon č. 114/1992 Sb.) ○ návrh **nerespektuje ochranu hodnot území a kvalitu bydlení** (zákon č. 283/2021 Sb.) ○ nebyly posouzeny jiné **varianty řešení, zejména využiti brownfieldů** (opuštěných a již narušených ploch) a návrh tak neodůvodněně zasahuje do volné krajiny ○ vychází **pouze z expertních odhadů** (počet věži, výkon, rozmístěni) ○ návrh **řeší problémy až dodatečně**, místo aby jim předešel ○ nejsou dostatečně vyhodnoceny **kumulativní dopady více záměrů v území** ○ **Příroda a krajina** ○ výskyt chráněných druhů (ptáci, netopýři) a zásah do migračních tras ○ narušeni prvků ÚSES (biokoridory) ○ zásadní změna krajiny a její industrializace ○ dominantní stavby (až cca 250 m vysoké) viditelné na velké vzdálenosti ○ chybí posouzení nočního osvětlení ○ nedostatečně řešen kumulativní vliv vice větrných elektráren ○ **Voda a klima** ○ narušeni vsakováni vody do půdy a změna odtokových poměrů ○ zhoršeni schopnosti krajiny zadržovat vodu a riziko vysychání krajiny ○ nedostatečné odstupy od vodních toků ○ chybí posouzení vlivu na mikroklima	**Akceptováno částečně.** Akcelerační oblast AOV56 – Vrabčiny byla redukována. Akcelerační oblast AOV57 – Bílá Skála je vymezena v souladu se zákonem č. 249/2025 Sb. (ZOZE) a nařízením vlády č. 507/2025 Sb. Vlivy vymezení akceleračních oblastí AOV56 Vrabčiny a AOV57 Bílá Skála na krajinný ráz, biodiverzitu, soustavu Natura 2000, vodní režim a zemědělský půdní fond byly komplexně posouzeny v rámci vyhodnocení vlivů návrhu Změny č. 2 ÚRP na životní prostředí a udržitelný rozvoj území (SEA/VVURÚ), v jehož rámci byly hodnoceny rovněž kumulativní vlivy více záměrů v dotčeném území. Pro obě akcelerační oblasti bylo zpracováno biologické posouzení podle § 11 odst. 3, resp. 4 ZOZE, jehož výsledky jsou promítnuty do podmínek územních opatření zajišťujících ochranu biotopů chráněných druhů ptactva a netopýrů, zachování funkčnosti prvků ÚSES a minimalizaci dopadů na zemědělský půdní fond a vodní hospodářství. Plocha akcelerační oblasti AOV56 Vrabčiny byla v průběhu pořizování návrhu Změny č. 2 ÚRP na základě výsledků těchto posouzení plošně zredukována. Posouzení alternativních lokalit (brownfieldy) nepřísluší nástroji územního plánování na národní úrovni; volba konkrétních ploch vychází z podmínek § 5 ZOZE a výsledků SEA/VVURÚ, přičemž

Poř. č.	Připomínkové místo	Číslo jednací	Článek	AO	Připomínka	Vyhodnocení
					○ **Zemědělská půda** ○ zábor a znehodnoceni kvalitní půdy ○ možné zásahy do půd I. a ||. třídy ochrany (nejcennější půdy) ○ zhutněni půdy a zvýšení eroze a rozdělení (fragmentace) pozemků ○ nejasný stav a poškozeni meliorací ○ **Dopady na obyvatele** ○ hluk a jeho dlouhodobý vliv ○ blikání stínů (stroboskopický efekt) ○ změna charakteru bydlení ○ pokles hodnoty nemovitosti ○ není dostatečně vysvětleno, jak byla stanovena vzdálenost od obytné zástavby ○ **Technická a bezpečnostní rizika** ○ odlet ledu z rotorů v zimě ○ zásah bleskem ○ požáry zařízeni (obtížně zvládnutelné zásahy) ○ pád částí konstrukce ○ únik provozních kapalin ○ šířeni požáru do krajiny ○ kontaminace půdy a vody Není jasné, kdo nese **odpovědnost za škody na zdraví a majetku**. ○ **Kumulace vlivů** ○ sčítáni hluku, zásahů do krajiny a vizuální zátěže ○ dopady více elektráren nejsou vyhodnoceny společně ○ výsledný dopad na životní prostředí i lidi může být výrazně vyšší ○ **Rozpor se zákony ČR a EU** ○ správní řád (zákon č. 500/2004 Sb.) ○ ochrana přírody (zákon č. 114/1992 Sb.) ○ EIA (zákon č. 100/2001 Sb.) ○ ochrana půdy (zákon č. 334/1992 Sb.) ○ stavební zákon (zákon č. 283/2021 Sb.) ○ nesplněni podmínek směrnice EU RED III (nevhodně zvolená lokalita, nevyřešené dopady) ○ návrh může zasahovat do práva na příznivé životní prostředí a ochranu zdraví podle Listiny základních lidských práv a svobod (či. 31, či. 35, či. 11) ○ porušeni principu předběžné opatrnosti (ČI. 191 SFEU), návrh je předkládán bez dostatečných podkladů a při existenci důvodných pochybností o jeho dopadech Navržená oblast **má zásadní střety s přírodou, krajinou, vodou i životem obyvatel**. Tyto problémy nejsou odstraněny, pouze částečně zmirňovány. Návrh nemá dostatečné podklady, neřeší varianty a nehodnotí kumulativní dopady, proto **požaduji vyloučení akcelerační oblasti z návrhu.**	návrh nevykazuje střety s lokalitami soustavy Natura 2000 ani se zvláště chráněnými územími. Posouzení hlukové zátěže, stroboskopického efektu, bezpečnostních rizik provozu VTE (odlet ledu, požáry, únik provozních kapalin) a dopadů na hodnotu nemovitostí proběhne v navazujících řízeních při umísťování jednotlivých záměrů, kde budou uplatněny zákonné hygienické a bezpečnostní limity; záměry umísťované v akceleračních oblastech jsou ze zákona osvobozeny od posuzování vlivů na životní prostředí podle § 28 zákona č. 249/2025 Sb. Námitky o rozporu návrhu s právními předpisy ČR a EU, včetně zákona č. 100/2001 Sb. a směrnice RED III, neprokázaly skutečné porušení těchto předpisů v procesu pořizování Z2 URP. V rámci pořizování a zpracovávání návrhu Změny č. 2 ÚRP bylo postupováno dle ustanovení správního řádu, stavebního zákona a ZOZE a schváleného zadání vládou ČR. Vymezení akceleračních oblastí bylo projednáno s obcemi a veřejností v rámci veřejného projednání v souladu s § 96 stavebního zákona. Tím byly zákonné nároky samospráv na zapojení do procesu plně respektovány. Všechny obce a veřejnost měly možnost uplatnit své připomínky od 14. 4. 2026 až do 1. 6. 2026 k návrhu Změny č. 2 ÚRP. V rámci pořizování a zpracovávání návrhu Změny č. 2 ÚRP bylo postupováno dle ustanovení správního řádu, stavebního zákona a ZOZE a schváleného zadání vládou ČR. Vymezení akceleračních oblastí bylo projednáno s obcemi a veřejností v rámci veřejného projednání v souladu s § 96 stavebního zákona. Tím byly zákonné nároky samospráv na zapojení do procesu plně respektovány. Všechny obce a veřejnost měly možnost uplatnit své připomínky od 14. 4. 2026 až do 1. 6. 2026 k návrhu Změny č. 2 ÚRP. § 68 správního řádu se podle § 174 odst. 1 správního řádu použije pro opatření obecné povahy přiměřeně. Soulad s požadavky stavebního zákona je popsán v odůvodnění Změny č. 2 ÚRP v kapitole II.1.b Vyhodnocení souladu s cíli a úkoly územního plánování a s požadavky stavebního zákona. Vymezení AO nemá vliv na vlastnická práva. Při vymezení AO nelze předjímat škody z výstavby a provozu konkrétních záměrů. Odpovědnost za škody má provozovatel větrné elektrárny, který odpovídá za

Poř. č.	Připomínkové místo	Číslo jednací	Článek	AO	Připomínka	Vyhodnocení
						její technický stav a bezpečnost provozu, a to podle občanského zákoníku (zákon č. 89/2012 Sb.). Větrné i fotovoltaické elektrárny jsou běžnou technologií s odhadnutelnými dopady na okolí. Za účelem stanovení možných dopadů akceleračních oblastí bylo provedeno biologické posouzení, posouzení vlivů na udržitelný rozvoj, a za účelem zabránění negativním dopadům nebo jejich zmírnění byla navržena celá řada podmínek v územním opatření, což je v souladu s principem předběžné opatrnosti, který mimo jiné vychází z čl. 191 Smlouvy o fungování Evropské unie (SFEU). Kumulativní posouzení vlivů na životní prostředí a veřejné zdraví bylo v rámci SEA provedeno pro každou AO (viz karty AO v příloze č. 2 SEA) i pro Změnu č. 2 ÚRP jako celek. V rámci ÚO pro všechny AOV byla stanovena podmínka vypracování hlukové studie, do níž budou zahrnuty všechny existující zdroje (např. formou podkladů z měření hluku). Kumulativní vlivy na jiné složky životního prostředí, např. na krajinný ráz, je možno stanovit tam, kde existují prostorově a výškově obdobné stavby a záměry, jako jsou VTE, jinak postrádá hodnocení kumulace smysl. Elektrárny jsou vybaveny detektory námrazy a vibrací, které zastaví provoz. Kromě speciálních nátěrů omezujících vznik námrazy se v případě stavby ve vyšších nadmořských výškách využívá vyhřívání listů rotorů (elektrické či horkovzdušné). Předejdou tak nejen poškození elektrárny, ale také odletování uvolněné námrazy do okolí. V každém případě jde o technický aspekt, který má být zohledněn při povolování konkrétních projektů. V rámci souvisejících územních opatření jsou stanoveny podmínky, které zajišťují ochranu protierozních opatření, funkčních meliorační zařízení, vodních toků a rovněž omezující možné terénní úpravy. Vzhledem k charakteru a rozsahu potenciálních záměrů se při naplnění podmínek nepředpokládá narušení vodního režimu v rámci akceleračních oblastí. Zákon č. 334/1992 Sb., o ochraně zemědělského půdního fondu (ZPF), se na záměry v AO vztahuje v plném rozsahu; orgán ochrany ZPF je v řízení o povolení záměru dotčeným orgánem. Vymezení AO v

Poř. č.	Připomínkové místo	Číslo jednací	Článek	AO	Připomínka	Vyhodnocení
						územním rozvojovém plánu (ÚRP) tento souhlas v žádném případě nenahrazuje. Riziko zhutnění půdy stavební technikou je eliminovatelné správnou organizací staveniště. Součástí územního opatření je rovněž podmínka, která zakazuje poškozování stávajících protierozních opatření. Dále nesmí být narušena funkce stávajících funkčních meliorací, nesmí vznikat neobhospodařovatelné zbytkové zemědělské pozemky a zemědělské pozemky bez přístupu k veřejně přístupné pozemní komunikaci. Na základě vypořádání stanovisek a připomínek byla stanovena podmínka na maximální celkovou plochu pro odnětí ZPF v AO pro záměry OZE. Do ÚO u všech AO pro VTE je zapracována podmínka zpracování hlukové studie a minimalizace shadow flicker efektu (u stroboskopického efektu je minimalizace zajištěna používanými materiály na lopatky VTE). Co se týká infrazvuku, je přítomen všude v prostředí, aniž by se projevoval jeho negativní vliv. U přírůstku infrazvuku z VTE nebyl dosud prokázán významný negativní vliv na veřejné zdraví, studie dále probíhají. Moderními měřicími metodami je již možno infrazvuk měřit, avšak v české legislativě nemá stanoven hlukový limit. Hygienický limit infrazvuku v komunálním prostředí sice není stanoven, ale existuje doporučená hodnota v ČSN ISO 7196 LG=90 dB nebo hladiny prahu slyšení pro jednotlivá frekvenční pásma v ČSN ISO 226. Kumulace hluku z více VTE bude vždy vyhodnocena hlukovou studií a následně ověřena měřením. Kumulace hluku z jiných než stacionárních zdrojů (silnice, železnice, letecká doprava, ...) se nedělá, tyto zdroje mají odlišné limity, proto nejsou kumulativně posuzovány (lze je v hlukové studii pro informaci sečíst). Světelné zatížení je minimalizováno vhodným umístěním a typem signálního světla na VTE tak, aby nebylo zatěžováno jeho okolí. U FVE je světelné zatížení řešeno podmínkami v územním opatřením, kde je stanoveno, že zde nebude trvalé osvětlení u záměrů OZE. Stroboskopický/shadow flicker efekt je eliminován nastavením automatického vypínání VTE v době, kdy by mohl střídající se stín lopatek VTE opakovaně dopadat na obytnou zástavbu - to je ošetřeno v územním opatření pro všechny AO pro VTE. Pro nízkofrekvenční zvuk a infrazvuk z VTE studie nenašly konzistentní důkazy spojující tyto frekvence s významným obtěžováním nebo přímými

Poř. č.	Připomínkové místo	Číslo jednací	Článek	AO	Připomínka	Vyhodnocení
						zdravotními účinky nad rámec normálních hladin zvuku. Projevuje se spíše nocebo efekt (problémy způsobuje očekávání hlukových vlivů, nikoliv vlivy samotné).
821.	Martin Sotorník	MMR-33157-2026-81	99czj, 99czk	AOV56, AOV57	**<u>Připomínka k návrhu Změny č. 2 Územního rozvojového plánu ČR (ÚRP ČR)</u>** Podávám připomínku k návrhu vymezení akceleračních oblasti pro větrné elektrárny (VTE) v území: **AOV 56 Vrabčiny a AOV 57 Bílá skála, Plzeňský kraj**. Na základě níže uvedených důvodů **nesouhlasím** s tímto návrhem změny č. 2 ÚRP ČR, který se týká vymezení akceleračních oblasti pro výrobu energie z obnovitelných zdrojů. Uvádím základní **důvody**: ○ **Nedostatky návrhu** ○ návrh není dostatečně odůvodněn a **chybí konkrétní podklady** (zákon č. 500/2004 Sb.) ○ nebyly dostatečně posouzeny **dopady na životní prostředí** (zákon č. 100/2001 Sb.) ○ hrozí **narušení krajiny a přírody** (zákon č. 114/1992 Sb.) ○ návrh **nerespektuje ochranu hodnot území a kvalitu bydlení** (zákon č. 283/2021 Sb.) ○ nebyly posouzeny jiné **varianty řešení, zejména využiti brownfieldů** (opuštěných a již narušených ploch) a návrh tak neodůvodněně zasahuje do volné krajiny ○ vychází **pouze z expertních odhadů** (počet věží, výkon, rozmístěni) ○ návrh **řeší problémy až dodatečně**, místo aby jim předešel ○ nejsou dostatečně vyhodnoceny **kumulativní dopady více záměrů v území** ○ **Příroda a krajina** ○ výskyt chráněných druhů (ptáci, netopýři) a zásah do migračních tras ○ narušeni prvků ÚSES (biokoridory) ○ zásadní změna krajiny a její industrializace ○ dominantní stavby (až cca 250 m vysoké) viditelné na velké vzdálenosti ○ chybí posouzení nočního osvětlení ○ nedostatečně řešen kumulativní vliv vice větrných elektráren ○ **Voda a klima** ○ narušeni vsakováni vody do půdy a změna odtokových poměrů ○ zhoršeni schopnosti krajiny zadržovat vodu a riziko vysychání krajiny ○ nedostatečné odstupy od vodních toků ○ chybí posouzení vlivu na mikroklima ○ **Zemědělská půda** ○ zábor a znehodnoceni kvalitní půdy ○ možné zásahy do půd I. a ||. třídy ochrany (nejcennější půdy) ○ zhutněni půdy a zvýšení eroze a rozdělení (fragmentace) pozemků ○ nejasný stav a poškozeni meliorací ○ **Dopady na obyvatele** ○ hluk a jeho dlouhodobý vliv ○ blikání stínů (stroboskopický efekt) ○ změna charakteru bydlení ○ pokles hodnoty nemovitosti ○ není dostatečně vysvětleno, jak byla stanovena vzdálenost od obytné zástavby ○ **Technická a bezpečnostní rizika** ○ odlet ledu z rotorů v zimě ○ zásah bleskem ○ požáry zařízeni (obtížně zvládnutelné zásahy) ○ pád částí konstrukce ○ únik provozních kapalin ○ šířeni požáru do krajiny	***Akceptováno částečně.*** *Akcelerační oblast AOV56 – Vrabčiny byla redukována.* *Akcelerační oblast AOV57 – Bílá Skála je vymezena v souladu se zákonem č. 249/2025 Sb. (ZOZE) a nařízením vlády č. 507/2025 Sb.* Akcelerační oblasti AOV56 – Vrabčiny a AOV57 – Bílá Skála jsou vymezeny v souladu se zákonem č. 249/2025 Sb. a nařízením vlády č. 507/2025 Sb.; vlivy jejich vymezení na krajinný ráz, prvky ÚSES, zemědělský půdní fond, vodní režim a biodiverzitu byly posouzeny v rámci vyhodnocení vlivů návrhu Změny č. 2 ÚRP na udržitelný rozvoj území (SEA/VVURÚ), přičemž akcelerační oblast AOV56 – Vrabčiny byla na základě výsledků tohoto posouzení v průběhu přípravy návrhu plošně zmenšena. Pro každou z akceleračních oblastí bylo zpracováno biologické posouzení podle § 11 odst. 3, resp. 4 zákona č. 249/2025 Sb. (ZOZE), jehož výsledky – zahrnující posouzení výskytu chráněných druhů ptáků a netopýrů, zásahů do migračních tras a prvků ÚSES (biokoridorů) – jsou promítnuty do podmínek územních opatření zajišťujících ochranu biodiverzity a ekologické stability území. Kumulativní vlivy obou akceleračních oblastí na životní prostředí, krajinu a obyvatele byly hodnoceny souhrnně v rámci SEA/VVURÚ a jejich výsledky se promítly do podmínek územních opatření. Konkrétní záměry výstavby VTE budou umísťovány a povoleny v navazujících řízeních dle stavebního zákona a zvláštních předpisů, přičemž budou uplatněny zákonné limity ochrany zdraví (hluk, stroboskopický efekt), požadavky ochrany zemědělského půdního fondu a vodního hospodářství a standardy bezpečnosti provozu větrných elektráren; záměry v akceleračních oblastech jsou v souladu s § 28 zákona č. 249/2025 Sb. osvobozeny od posuzování vlivů na životní prostředí podle zákona č. 100/2001 Sb. Námitky o rozporu návrhu s právními předpisy ČR a EU, včetně zákona č. 100/2001 Sb. a směrnice RED III, neprokázaly skutečné porušení těchto předpisů v procesu pořizování Z2 URP. V rámci pořizování a zpracovávání návrhu Změny č. 2 ÚRP bylo postupováno dle ustanovení správního řádu, stavebního zákona a ZOZE a schváleného zadání vládou ČR. Vymezení akceleračních oblastí bylo

Poř. č.	Připomínkové místo	Číslo jednací	Článek	AO	Připomínka	Vyhodnocení
					○ kontaminace půdy a vody Není jasné, kdo nese **odpovědnost za škody na zdraví a majetku**. ○ **Kumulace vlivů** ○ sčítáni hluku, zásahů do krajiny a vizuální zátěže ○ dopady více elektráren nejsou vyhodnoceny společně ○ výsledný dopad na životní prostředí i lidi může být výrazně vyšší ○ **Rozpor se zákony ČR a EU** ○ správní řád (zákon č. 500/2004 Sb.) ○ ochrana přírody (zákon č. 114/1992 Sb.) ○ EIA (zákon č. 100/2001 Sb.) ○ ochrana půdy (zákon č. 334/1992 Sb.) ○ stavební zákon (zákon č. 283/2021 Sb.) ○ nesplněni podmínek směrnice EU RED III (nevhodně zvolená lokalita, nevyřešené dopady) ○ návrh může zasahovat do práva na příznivé životní prostředí a ochranu zdraví podle Listiny základních lidských práv a svobod (či. 31, či. 35, či. 11) ○ porušeni principu předběžné opatrnosti (ČI. 191 SFEU), návrh je předkládán bez dostatečných podkladů a při existenci důvodných pochybností o jeho dopadech Navržená oblast **má zásadní střety s přírodou, krajinou, vodou i životem obyvatel**. Tyto problémy nejsou odstraněny, pouze částečně zmirňovány. Návrh nemá dostatečné podklady, neřeší varianty a nehodnotí kumulativní dopady, proto **požaduji vyloučení akcelerační oblasti z návrhu.**	projednáno s obcemi a veřejností v rámci veřejného projednání v souladu s § 96 stavebního zákona. Tím byly zákonné nároky samospráv na zapojení do procesu plně respektovány. Všechny obce a veřejnost měly možnost uplatnit své připomínky od 14. 4. 2026 až do 1. 6. 2026 k návrhu Změny č. 2 ÚRP. V rámci pořizování a zpracovávání návrhu Změny č. 2 ÚRP bylo postupováno dle ustanovení správního řádu, stavebního zákona a ZOZE a schváleného zadání vládou ČR. Vymezení akceleračních oblastí bylo projednáno s obcemi a veřejností v rámci veřejného projednání v souladu s § 96 stavebního zákona. Tím byly zákonné nároky samospráv na zapojení do procesu plně respektovány. Všechny obce a veřejnost měly možnost uplatnit své připomínky od 14. 4. 2026 až do 1. 6. 2026 k návrhu Změny č. 2 ÚRP. § 68 správního řádu se podle § 174 odst. 1 správního řádu použije pro opatření obecné povahy přiměřeně. Soulad s požadavky stavebního zákona je popsán v odůvodnění Změny č. 2 ÚRP v kapitole II.1.b Vyhodnocení souladu s cíli a úkoly územního plánování a s požadavky stavebního zákona. Vymezení AO nemá vliv na vlastnická práva. Při vymezení AO nelze předjímat škody z výstavby a provozu konkrétních záměrů. Odpovědnost za škody má provozovatel větrné elektrárny, který odpovídá za její technický stav a bezpečnost provozu, a to podle občanského zákoníku (zákon č. 89/2012 Sb.). Větrné i fotovoltaické elektrárny jsou běžnou technologií s odhadnutelnými dopady na okolí. Za účelem stanovení možných dopadů akceleračních oblastí bylo provedeno biologické posouzení, posouzení vlivů na udržitelný rozvoj, a za účelem zabránění negativním dopadům nebo jejich zmírnění byla navržena celá řada podmínek v územním opatření, což je v souladu s principem předběžné opatrnosti, který mimo jiné vychází z čl. 191 Smlouvy o fungování Evropské unie (SFEU). Kumulativní posouzení vlivů na životní prostředí a veřejné zdraví bylo v rámci SEA provedeno pro každou AO (viz karty AO v příloze č. 2 SEA) i pro Změnu č. 2 ÚRP jako celek. V rámci ÚO pro všechny AOV byla stanovena podmínka vypracování hlukové studie, do níž budou zahrnuty všechny existující zdroje (např. formou podkladů z měření hluku). Kumulativní vlivy na jiné složky životního prostředí, např. na krajinný ráz, je

Poř. č.	Připomínkové místo	Číslo jednací	Článek	AO	Připomínka	Vyhodnocení
						možno stanovit tam, kde existují prostorově a výškově obdobné stavby a záměry, jako jsou VTE, jinak postrádá hodnocení kumulace smysl. Elektrárny jsou vybaveny detektory námrazy a vibrací, které zastaví provoz. Kromě speciálních nátěrů omezujících vznik námrazy se v případě stavby ve vyšších nadmořských výškách využívá vyhřívání listů rotorů (elektrické či horkovzdušné). Předejdou tak nejen poškození elektrárny, ale také odletování uvolněné námrazy do okolí. V každém případě jde o technický aspekt, který má být zohledněn při povolování konkrétních projektů. V rámci souvisejících územních opatření jsou stanoveny podmínky, které zajišťují ochranu protierozních opatření, funkčních melioračních zařízení, vodních toků a rovněž omezující možné terénní úpravy. Vzhledem k charakteru a rozsahu potenciálních záměrů se při naplnění podmínek nepředpokládá narušení vodního režimu v rámci akceleračních oblastí. Zákon č. 334/1992 Sb., o ochraně zemědělského půdního fondu (ZPF), se na záměry v AO vztahuje v plném rozsahu; orgán ochrany ZPF je v řízení o povolení záměru dotčeným orgánem. Vymezení AO v územním rozvojovém plánu (ÚRP) tento souhlas v žádném případě nenahrazuje. Riziko zhutnění půdy stavební technikou je eliminovatelné správnou organizací staveniště. Součástí územního opatření je rovněž podmínka, která zakazuje poškozování stávajících protierozních opatření. Dále nesmí být narušena funkce stávajících funkčních meliorací, nesmí vznikat neobhospodařovatelné zbytkové zemědělské pozemky a zemědělské pozemky bez přístupu k veřejně přístupné pozemní komunikaci. Na základě vypořádání stanovisek a připomínek byla stanovena podmínka na maximální celkovou plochu pro odnětí ZPF v AO pro záměry OZE. Do ÚO u všech AO pro VTE je zapracována podmínka zpracování hlukové studie a minimalizace shadow flicker efektu (u stroboskopického efektu je minimalizace zajištěna používanými materiály na lopatky VTE). Co se týká infrazvuku, je přítomen všude v prostředí, aniž by se projevoval jeho negativní vliv. U přírůstku infrazvuku z VTE nebyl dosud prokázán

Poř. č.	Připomínkové místo	Číslo jednací	Článek	AO	Připomínka	Vyhodnocení
						významný negativní vliv na veřejné zdraví, studie dále probíhají. Moderními měřicími metodami je již možno infrazvuk měřit, avšak v české legislativě nemá stanoven hlukový limit. Hygienický limit infrazvuku v komunálním prostředí sice není stanoven, ale existuje doporučená hodnota v ČSN ISO 7196 LG=90 dB nebo hladiny prahu slyšení pro jednotlivá frekvenční pásma v ČSN ISO 226. Kumulace hluku z více VTE bude vždy vyhodnocena hlukovou studií a následně ověřena měřením. Kumulace hluku z jiných než stacionárních zdrojů (silnice, železnice, letecká doprava, ...) se nedělá, tyto zdroje mají odlišné limity, proto nejsou kumulativně posuzovány (lze je v hlukové studii pro informaci sečíst). Světelné zatížení je minimalizováno vhodným umístěním a typem signálního světla na VTE tak, aby nebylo zatěžováno jeho okolí. U FVE je světelné zatížení řešeno podmínkami v územním opatřením, kde je stanoveno, že zde nebude trvalé osvětlení u záměrů OZE. Stroboskopický/shadow flicker efekt je eliminován nastavením automatického vypínání VTE v době, kdy by mohl střídající se stín lopatek VTE opakovaně dopadat na obytnou zástavbu - to je ošetřeno v územním opatření pro všechny AO pro VTE. Pro nízkofrekvenční zvuk a infrazvuk z VTE studie nenašly konzistentní důkazy spojující tyto frekvence s významným obtěžováním nebo přímými zdravotními účinky nad rámec normálních hladin zvuku. Projevuje se spíše nocebo efekt (problémy způsobuje očekávání hlukových vlivů, nikoliv vlivy samotné).
822.	Ivana Beranová	MMR-33159-2026-81	99czj, 99czk	AOV56, AOV57	**<u>Připomínka k návrhu Změny č. 2 Územního rozvojového plánu ČR (ÚRP ČR)</u>** Podávám připomínku k návrhu vymezení akceleračních oblasti pro větrné elektrárny (VTE) v území: **AOV 56 Vrabčiny a AOV 57 Bílá skála, Plzeňský kraj**. Na základě níže uvedených důvodů **nesouhlasím** s tímto návrhem změny č. 2 ÚRP ČR, který se týká vymezení akceleračních oblasti pro výrobu energie z obnovitelných zdrojů. Uvádím základní **důvody**: ○ **Nedostatky návrhu** ○ návrh není dostatečně odůvodněn a **chybí konkrétní podklady** (zákon č. 500/2004 Sb.) ○ nebyly dostatečně posouzeny **dopady na životní prostředí** (zákon č. 100/2001 Sb.) ○ hrozí **narušení krajiny a přírody** (zákon č. 114/1992 Sb.) ○ návrh **nerespektuje ochranu hodnot území a kvalitu bydlení** (zákon č. 283/2021 Sb.) ○ nebyly posouzeny jiné **varianty řešení, zejména využiti brownfieldů** (opuštěných a již narušených ploch) a návrh tak neodůvodněně zasahuje do volné krajiny ○ vychází **pouze z expertních odhadů** (počet věži, výkon, rozmístěni) ○ návrh **řeší problémy až dodatečně**, místo aby jim předešel ○ nejsou dostatečně vyhodnoceny **kumulativní dopady více záměrů v území** ○ **Příroda a krajina**	***Akceptováno částečně.*** *Akcelerační oblast AOV56 – Vrabčiny byla redukována.* *Akcelerační oblast AOV57 – Bílá Skála je vymezena v souladu se zákonem č. 249/2025 Sb. (ZOZE) a nařízením vlády č. 507/2025 Sb.* Akcelerační oblasti AOV56 Vrabčiny a AOV57 Bílá Skála jsou vymezeny v souladu se zákonem č. 249/2025 Sb. a nařízením vlády č. 507/2025 Sb. Vlivy návrhu Změny č. 2 ÚRP na udržitelný rozvoj území, životní prostředí, krajinný ráz, prvky ÚSES a soustavu Natura 2000 byly posouzeny v rámci SEA/VVURÚ; pro každou akcelerační oblast bylo zpracováno biologické posouzení dle § 11 odst. 3, resp. 4 ZOZE a jeho výsledky jsou zapracovány do podmínek územních opatření zajišťujících minimalizaci vlivů na biotopy chráněných druhů ptáků a netopýrů, zachování migračních tras a prostupnosti krajiny. Akcelerační oblast AOV56 Vrabčiny byla v průběhu přípravy Z2

Poř. č.	Připomínkové místo	Číslo jednací	Článek	AO	Připomínka	Vyhodnocení
					○ výskyt chráněných druhů (ptáci, netopýři) a zásah do migračních tras ○ narušeni prvků ÚSES (biokoridory) ○ zásadní změna krajiny a její industrializace ○ dominantní stavby (až cca 250 m vysoké) viditelné na velké vzdálenosti ○ chybí posouzení nočního osvětlení ○ nedostatečně řešen kumulativní vliv vice větrných elektráren ○ **Voda a klima** ○ narušeni vsakováni vody do půdy a změna odtokových poměrů ○ zhoršeni schopnosti krajiny zadržovat vodu a riziko vysychání krajiny ○ nedostatečné odstupy od vodních toků ○ chybí posouzení vlivu na mikroklima ○ **Zemědělská půda** ○ zábor a znehodnoceni kvalitní půdy ○ možné zásahy do půd I. a ||. třídy ochrany (nejcennější půdy) ○ zhutněni půdy a zvýšení eroze a rozdělení (fragmentace) pozemků ○ nejasný stav a poškozeni meliorací ○ **Dopady na obyvatele** ○ hluk a jeho dlouhodobý vliv ○ blikání stínů (stroboskopický efekt) ○ změna charakteru bydlení ○ pokles hodnoty nemovitosti ○ není dostatečně vysvětleno, jak byla stanovena vzdálenost od obytné zástavby ○ **Technická a bezpečnostní rizika** ○ odlet ledu z rotorů v zimě ○ zásah bleskem ○ požáry zařízeni (obtížně zvládnutelné zásahy) ○ pád částí konstrukce ○ únik provozních kapalin ○ šířeni požáru do krajiny ○ kontaminace půdy a vody Není jasné, kdo nese **odpovědnost za škody na zdraví a majetku**. ○ **Kumulace vlivů** ○ sčítáni hluku, zásahů do krajiny a vizuální zátěže ○ dopady více elektráren nejsou vyhodnoceny společně ○ výsledný dopad na životní prostředí i lidi může být výrazně vyšší ○ **Rozpor se zákony ČR a EU** ○ správní řád (zákon č. 500/2004 Sb.) ○ ochrana přírody (zákon č. 114/1992 Sb.) ○ EIA (zákon č. 100/2001 Sb.) ○ ochrana půdy (zákon č. 334/1992 Sb.) ○ stavební zákon (zákon č. 283/2021 Sb.) ○ nesplněni podmínek směrnice EU RED III (nevhodně zvolená lokalita, nevyřešené dopady) ○ návrh může zasahovat do práva na příznivé životní prostředí a ochranu zdraví podle Listiny základních lidských práv a svobod (či. 31, či. 35, či. 11) ○ porušeni principu předběžné opatrnosti (ČI. 191 SFEU), návrh je předkládán bez dostatečných podkladů a při existenci důvodných pochybností o jeho dopadech Navržená oblast **má zásadní střety s přírodou, krajinou, vodou i životem obyvatel**. Tyto problémy nejsou odstraněny, pouze částečně zmirňovány. Návrh nemá dostatečné podklady, neřeší varianty a nehodnotí kumulativní dopady, proto **požaduji vyloučení akcelerační oblasti z návrhu.**	ÚRP plošně zmenšena na základě výsledků odborných posouzení a identifikovaných střetů s přírodními hodnotami území. Otázky ochrany zemědělského půdního fondu, půd I. a II. třídy ochrany a dopadů na vodní hospodářství jsou zohledněny v podmínkách územních opatření a budou dále ověřovány v navazujících řízeních dle stavebního zákona a zvláštních předpisů. Konkrétní posouzení hlukové zátěže, stroboskopického efektu a jejich vlivu na obyvatele přilehlých sídel, jakož i technická a bezpečnostní rizika provozu větrných elektráren, proběhne v navazujících řízeních při umísťování a povolování jednotlivých záměrů; záměry větrných elektráren v akceleračních oblastech jsou v souladu s § 28 zákona č. 249/2025 Sb. osvobozeny od posuzování vlivů na životní prostředí (EIA). Námitky o rozporu návrhu s právními předpisy ČR a EU, včetně zákona č. 100/2001 Sb. a směrnice RED III, neprokázaly skutečné porušení těchto předpisů v procesu pořizování Z2 URP. V rámci pořizování a zpracovávání návrhu Změny č. 2 ÚRP bylo postupováno dle ustanovení správního řádu, stavebního zákona a ZOZE a schváleného zadání vládou ČR. Vymezení akceleračních oblastí bylo projednáno s obcemi a veřejností v rámci veřejného projednání v souladu s § 96 stavebního zákona. Tím byly zákonné nároky samospráv na zapojení do procesu plně respektovány. Všechny obce a veřejnost měly možnost uplatnit své připomínky od 14. 4. 2026 až do 1. 6. 2026 k návrhu Změny č. 2 ÚRP. V rámci pořizování a zpracovávání návrhu Změny č. 2 ÚRP bylo postupováno dle ustanovení správního řádu, stavebního zákona a ZOZE a schváleného zadání vládou ČR. Vymezení akceleračních oblastí bylo projednáno s obcemi a veřejností v rámci veřejného projednání v souladu s § 96 stavebního zákona. Tím byly zákonné nároky samospráv na zapojení do procesu plně respektovány. Všechny obce a veřejnost měly možnost uplatnit své připomínky od 14. 4. 2026 až do 1. 6. 2026 k návrhu Změny č. 2 ÚRP. § 68 správního řádu se podle § 174 odst. 1 správního řádu použije pro opatření obecné povahy přiměřeně. Soulad s požadavky stavebního zákona je popsán v odůvodnění Změny č. 2 ÚRP v kapitole II.1.b Vyhodnocení souladu s cíli a úkoly územního plánování a s požadavky stavebního zákona. Vymezení AO nemá vliv na vlastnická práva. Při vymezení AO nelze předjímat škody z výstavby a provozu konkrétních záměrů. Odpovědnost za škody má provozovatel větrné elektrárny, který odpovídá za její technický stav a bezpečnost provozu, a to podle občanského zákoníku (zákon č. 89/2012 Sb.). Větrné i fotovoltaické elektrárny jsou běžnou technologií s odhadnutelnými dopady na okolí. Za účelem stanovení možných dopadů akceleračních

Poř. č.	Připomínkové místo	Číslo jednací	Článek	AO	Připomínka	Vyhodnocení
						oblastí bylo provedeno biologické posouzení, posouzení vlivů na udržitelný rozvoj, a za účelem zabránění negativním dopadům nebo jejich zmírnění byla navržena celá řada podmínek v územním opatření, což je v souladu s principem předběžné opatrnosti, který mimo jiné vychází z čl. 191 Smlouvy o fungování Evropské unie (SFEU). Kumulativní posouzení vlivů na životní prostředí a veřejné zdraví bylo v rámci SEA provedeno pro každou AO (viz karty AO v příloze č. 2 SEA) i pro Změnu č. 2 ÚRP jako celek. V rámci ÚO pro všechny AOV byla stanovena podmínka vypracování hlukové studie, do níž budou zahrnuty všechny existující zdroje (např. formou podkladů z měření hluku). Kumulativní vlivy na jiné složky životního prostředí, např. na krajinný ráz, je možno stanovit tam, kde existují prostorově a výškově obdobné stavby a záměry, jako jsou VTE, jinak postrádá hodnocení kumulace smysl. Elektrárny jsou vybaveny detektory námrazy a vibrací, které zastaví provoz. Kromě speciálních nátěrů omezujících vznik námrazy se v případě stavby ve vyšších nadmořských výškách využívá vyhřívání listů rotorů (elektrické či horkovzdušné). Předejdou tak nejen poškození elektrárny, ale také odletování uvolněné námrazy do okolí. V každém případě jde o technický aspekt, který má být zohledněn při povolování konkrétních projektů. V rámci souvisejících územních opatření jsou stanoveny podmínky, které zajišťují ochranu protierozních opatření, funkčních meliorační zařízení, vodních toků a rovněž omezující možné terénní úpravy. Vzhledem k charakteru a rozsahu potenciálních záměrů se při naplnění podmínek nepředpokládá narušení vodního režimu v rámci akceleračních oblastí. Zákon č. 334/1992 Sb., o ochraně zemědělského půdního fondu (ZPF), se na záměry v AO vztahuje v plném rozsahu; orgán ochrany ZPF je v řízení o povolení záměru dotčeným orgánem. Vymezení AO v územním rozvojovém plánu (ÚRP) tento souhlas v žádném případě nenahrazuje. Riziko zhutnění půdy stavební technikou je eliminovatelné správnou organizací staveniště. Součástí územního opatření je rovněž podmínka, která zakazuje poškozování stávajících protierozních opatření. Dále nesmí být narušena funkce stávajících funkčních meliorací, nesmí vznikat neobhospodařovatelné zbytkové zemědělské pozemky a zemědělské pozemky bez přístupu k veřejně přístupné pozemní komunikaci. Na základě vypořádání stanovisek a připomínek byla stanovena podmínka na maximální celkovou plochu pro odnětí ZPF v AO pro záměry OZE.

Poř. č.	Připomínkové místo	Číslo jednací	Článek	AO	Připomínka	Vyhodnocení
						Do ÚO u všech AO pro VTE je zapracována podmínka zpracování hlukové studie a minimalizace shadow flicker efektu (u stroboskopického efektu je minimalizace zajištěna používanými materiály na lopatky VTE). Co se týká infrazvuku, je přítomen všude v prostředí, aniž by se projevoval jeho negativní vliv. U přírůstku infrazvuku z VTE nebyl dosud prokázán významný negativní vliv na veřejné zdraví, studie dále probíhají. Moderními měřicími metodami je již možno infrazvuk měřit, avšak v české legislativě nemá stanoven hlukový limit. Hygienický limit infrazvuku v komunálním prostředí sice není stanoven, ale existuje doporučená hodnota v ČSN ISO 7196 LG=90 dB nebo hladiny prahu slyšení pro jednotlivá frekvenční pásma v ČSN ISO 226. Kumulace hluku z více VTE bude vždy vyhodnocena hlukovou studií a následně ověřena měřením. Kumulace hluku z jiných než stacionárních zdrojů (silnice, železnice, letecká doprava, ...) se nedělá, tyto zdroje mají odlišné limity, proto nejsou kumulativně posuzovány (lze je v hlukové studii pro informaci sečíst). Světelné zatížení je minimalizováno vhodným umístěním a typem signálního světla na VTE tak, aby nebylo zatěžováno jeho okolí. U FVE je světelné zatížení řešeno podmínkami v územním opatřením, kde je stanoveno, že zde nebude trvalé osvětlení u záměrů OZE. Stroboskopický/shadow flicker efekt je eliminován nastavením automatického vypínání VTE v době, kdy by mohl střídající se stín lopatek VTE opakovaně dopadat na obytnou zástavbu - to je ošetřeno v územním opatření pro všechny AO pro VTE. Pro nízkofrekvenční zvuk a infrazvuk z VTE studie nenašly konzistentní důkazy spojující tyto frekvence s významným obtěžováním nebo přímými zdravotními účinky nad rámec normálních hladin zvuku. Projevuje se spíše nocebo efekt (problémy způsobuje očekávání hlukových vlivů, nikoliv vlivy samotné).
823.	Denisa Průchová	MMR-33161-2026-81	99czj, 99czk	AOV56, AOV57	**<u>Připomínka k návrhu Změny č. 2 Územního rozvojového plánu ČR (ÚRP ČR)</u>** Podávám připomínku k návrhu vymezení akceleračních oblasti pro větrné elektrárny (VTE) v území: **AOV 56 Vrabčiny a AOV 57 Bílá skála, Plzeňský kraj**. Na základě níže uvedených důvodů **nesouhlasím** s tímto návrhem změny č. 2 ÚRP ČR, který se týká vymezení akceleračních oblasti pro výrobu energie z obnovitelných zdrojů. Uvádím základní **důvody**: ○ **Nedostatky návrhu** ○ návrh není dostatečně odůvodněn a **chybí konkrétní podklady** (zákon č. 500/2004 Sb.) ○ nebyly dostatečně posouzeny **dopady na životní prostředí** (zákon č. 100/2001 Sb.) ○ hrozí **narušení krajiny a přírody** (zákon č. 114/1992 Sb.) ○ návrh **nerespektuje ochranu hodnot území a kvalitu bydlení** (zákon č. 283/2021 Sb.) ○ nebyly posouzeny jiné **varianty řešení, zejména využiti brownfieldů** (opuštěných a již narušených ploch) a návrh tak neodůvodněně zasahuje do volné krajiny ○ vychází **pouze z expertních odhadů** (počet věži, výkon, rozmístěni) ○ návrh **řeší problémy až dodatečně**, místo aby jim předešel	***Akceptováno částečně.*** *Akcelerační oblast AOV56 – Vrabčiny byla redukována.* *Akcelerační oblast AOV57 – Bílá Skála je vymezena v souladu se zákonem č. 249/2025 Sb. (ZOZE) a nařízením vlády č. 507/2025 Sb.* Vlivy vymezení akceleračních oblastí AOV56 Vrabčiny a AOV57 Bílá Skála na krajinný ráz, biodiverzitu, soustavu Natura 2000, vodní režim a zemědělský půdní fond byly komplexně posouzeny v rámci vyhodnocení vlivů návrhu Změny č. 2 ÚRP na životní prostředí a udržitelný rozvoj území (SEA/VVURÚ), v jehož rámci byly hodnoceny rovněž kumulativní vlivy více záměrů v dotčeném území. Pro obě akcelerační oblasti bylo zpracováno biologické posouzení podle § 11 odst. 3, resp. 4 ZOZE, jehož výsledky jsou promítnuty do podmínek územních opatření

Poř. č.	Připomínkové místo	Číslo jednací	Článek	AO	Připomínka	Vyhodnocení
					○ nejsou dostatečně vyhodnoceny **kumulativní dopady více záměrů v území** ○ **Příroda a krajina** ○ výskyt chráněných druhů (ptáci, netopýři) a zásah do migračních tras ○ narušeni prvků ÚSES (biokoridory) ○ zásadní změna krajiny a její industrializace ○ dominantní stavby (až cca 250 m vysoké) viditelné na velké vzdálenosti ○ chybí posouzení nočního osvětlení ○ nedostatečně řešen kumulativní vliv vice větrných elektráren ○ **Voda a klima** ○ narušeni vsakováni vody do půdy a změna odtokových poměrů ○ zhoršeni schopnosti krajiny zadržovat vodu a riziko vysychání krajiny ○ nedostatečné odstupy od vodních toků ○ chybí posouzení vlivu na mikroklima ○ **Zemědělská půda** ○ zábor a znehodnoceni kvalitní půdy ○ možné zásahy do půd I. a ||. třídy ochrany (nejcennější půdy) ○ zhutněni půdy a zvýšení eroze a rozdělení (fragmentace) pozemků ○ nejasný stav a poškozeni meliorací ○ **Dopady na obyvatele** ○ hluk a jeho dlouhodobý vliv ○ blikání stínů (stroboskopický efekt) ○ změna charakteru bydlení ○ pokles hodnoty nemovitosti ○ není dostatečně vysvětleno, jak byla stanovena vzdálenost od obytné zástavby ○ **Technická a bezpečnostní rizika** ○ odlet ledu z rotorů v zimě ○ zásah bleskem ○ požáry zařízeni (obtížně zvládnutelné zásahy) ○ pád částí konstrukce ○ únik provozních kapalin ○ šířeni požáru do krajiny ○ kontaminace půdy a vody Není jasné, kdo nese **odpovědnost za škody na zdraví a majetku**. ○ **Kumulace vlivů** ○ sčítáni hluku, zásahů do krajiny a vizuální zátěže ○ dopady více elektráren nejsou vyhodnoceny společně ○ výsledný dopad na životní prostředí i lidi může být výrazně vyšší ○ **Rozpor se zákony ČR a EU** ○ správní řád (zákon č. 500/2004 Sb.) ○ ochrana přírody (zákon č. 114/1992 Sb.) ○ EIA (zákon č. 100/2001 Sb.) ○ ochrana půdy (zákon č. 334/1992 Sb.) ○ stavební zákon (zákon č. 283/2021 Sb.) ○ nesplněni podmínek směrnice EU RED III (nevhodně zvolená lokalita, nevyřešené dopady) ○ návrh může zasahovat do práva na příznivé životní prostředí a ochranu zdraví podle Listiny základních lidských práv a svobod (či. 31, či. 35, či. 11) ○ porušeni principu předběžné opatrnosti (ČI. 191 SFEU), návrh je předkládán bez dostatečných podkladů a při existenci důvodných pochybností o jeho dopadech Navržená oblast **má zásadní střety s přírodou, krajinou, vodou i životem obyvatel**. Tyto problémy nejsou odstraněny, pouze částečně zmirňovány. Návrh nemá dostatečné podklady, neřeší varianty a nehodnotí kumulativní dopady, proto **požaduji vyloučení akcelerační oblasti z návrhu.**	zajišťujících ochranu biotopů chráněných druhů ptactva a netopýrů, zachování funkčnosti prvků ÚSES a minimalizaci dopadů na zemědělský půdní fond a vodní hospodářství. Plocha akcelerační oblasti AOV56 Vrabčiny byla v průběhu pořizování návrhu Změny č. 2 ÚRP na základě výsledků těchto posouzení plošně zredukována. Posouzení alternativních lokalit (brownfieldy) nepřísluší nástroji územního plánování na národní úrovni; volba konkrétních ploch vychází z podmínek § 5 ZOZE a výsledků SEA/VVURÚ, přičemž návrh nevykazuje střety s lokalitami soustavy Natura 2000 ani se zvláště chráněnými územími. Posouzení hlukové zátěže, stroboskopického efektu, bezpečnostních rizik provozu VTE (odlet ledu, požáry, únik provozních kapalin) a dopadů na hodnotu nemovitostí proběhne v navazujících řízeních při umísťování jednotlivých záměrů, kde budou uplatněny zákonné hygienické a bezpečnostní limity; záměry umísťované v akceleračních oblastech jsou ze zákona osvobozeny od posuzování vlivů na životní prostředí podle § 28 zákona č. 249/2025 Sb. Námitky o rozporu návrhu s právními předpisy ČR a EU, včetně zákona č. 100/2001 Sb. a směrnice RED III, neprokázaly skutečné porušení těchto předpisů v procesu pořizování Z2 URP. V rámci pořizování a zpracovávání návrhu Změny č. 2 ÚRP bylo postupováno dle ustanovení správního řádu, stavebního zákona a ZOZE a schváleného zadání vládou ČR. Vymezení akceleračních oblastí bylo projednáno s obcemi a veřejností v rámci veřejného projednání v souladu s § 96 stavebního zákona. Tím byly zákonné nároky samospráv na zapojení do procesu plně respektovány. Všechny obce a veřejnost měly možnost uplatnit své připomínky od 14. 4. 2026 až do 1. 6. 2026 k návrhu Změny č. 2 ÚRP. V rámci pořizování a zpracovávání návrhu Změny č. 2 ÚRP bylo postupováno dle ustanovení správního řádu, stavebního zákona a ZOZE a schváleného zadání vládou ČR. Vymezení akceleračních oblastí bylo projednáno s obcemi a veřejností v rámci veřejného projednání v souladu s § 96 stavebního zákona. Tím byly zákonné nároky samospráv na zapojení do procesu plně respektovány. Všechny obce a veřejnost měly možnost uplatnit své připomínky od 14. 4. 2026 až do 1. 6. 2026 k návrhu Změny č. 2 ÚRP. § 68 správního řádu se podle § 174 odst. 1 správního řádu použije pro opatření obecné povahy přiměřeně. Soulad s požadavky stavebního zákona je popsán v odůvodnění Změny č. 2 ÚRP v kapitole II.1.b Vyhodnocení souladu s cíli a úkoly územního plánování a s požadavky stavebního zákona. Vymezení AO nemá vliv na vlastnická práva. Při vymezení AO nelze předjímat škody z výstavby a provozu konkrétních záměrů. Odpovědnost za škody má provozovatel větrné elektrárny, který odpovídá za

Poř. č.	Připomínkové místo	Číslo jednací	Článek	AO	Připomínka	Vyhodnocení
						její technický stav a bezpečnost provozu, a to podle občanského zákoníku (zákon č. 89/2012 Sb.). Větrné i fotovoltaické elektrárny jsou běžnou technologií s odhadnutelnými dopady na okolí. Za účelem stanovení možných dopadů akceleračních oblastí bylo provedeno biologické posouzení, posouzení vlivů na udržitelný rozvoj, a za účelem zabránění negativním dopadům nebo jejich zmírnění byla navržena celá řada podmínek v územním opatření, což je v souladu s principem předběžné opatrnosti, který mimo jiné vychází z čl. 191 Smlouvy o fungování Evropské unie (SFEU). Kumulativní posouzení vlivů na životní prostředí a veřejné zdraví bylo v rámci SEA provedeno pro každou AO (viz karty AO v příloze č. 2 SEA) i pro Změnu č. 2 ÚRP jako celek. V rámci ÚO pro všechny AOV byla stanovena podmínka vypracování hlukové studie, do níž budou zahrnuty všechny existující zdroje (např. formou podkladů z měření hluku). Kumulativní vlivy na jiné složky životního prostředí, např. na krajinný ráz, je možno stanovit tam, kde existují prostorově a výškově obdobné stavby a záměry, jako jsou VTE, jinak postrádá hodnocení kumulace smysl. Elektrárny jsou vybaveny detektory námrazy a vibrací, které zastaví provoz. Kromě speciálních nátěrů omezujících vznik námrazy se v případě stavby ve vyšších nadmořských výškách využívá vyhřívání listů rotorů (elektrické či horkovzdušné). Předejdou tak nejen poškození elektrárny, ale také odletování uvolněné námrazy do okolí. V každém případě jde o technický aspekt, který má být zohledněn při povolování konkrétních projektů. V rámci souvisejících územních opatření jsou stanoveny podmínky, které zajišťují ochranu protierozních opatření, funkčních melioračních zařízení, vodních toků a rovněž omezující možné terénní úpravy. Vzhledem k charakteru a rozsahu potenciálních záměrů se při naplnění podmínek nepředpokládá narušení vodního režimu v rámci akceleračních oblastí. Zákon č. 334/1992 Sb., o ochraně zemědělského půdního fondu (ZPF), se na záměry v AO vztahuje v plném rozsahu; orgán ochrany ZPF je v řízení o povolení záměru dotčeným orgánem. Vymezení AO v územním rozvojovém plánu (ÚRP) tento souhlas v žádném případě nenahrazuje. Riziko zhutnění půdy stavební technikou je eliminovatelné správnou organizací staveniště. Součástí územního opatření je rovněž podmínka, která zakazuje poškozování stávajících protierozních opatření. Dále nesmí být narušena funkce stávajících funkčních meliorací, nesmí vznikat neobhospodařovatelné zbytkové zemědělské pozemky a zemědělské pozemky bez přístupu k

Poř. č.	Připomínkové místo	Číslo jednací	Článek	AO	Připomínka	Vyhodnocení
						veřejně přístupné pozemní komunikaci. Na základě vypořádání stanovisek a připomínek byla stanovena podmínka na maximální celkovou plochu pro odnětí ZPF v AO pro záměry OZE. Do ÚO u všech AO pro VTE je zapracována podmínka zpracování hlukové studie a minimalizace shadow flicker efektu (u stroboskopického efektu je minimalizace zajištěna používanými materiály na lopatky VTE). Co se týká infrazvuku, je přítomen všude v prostředí, aniž by se projevoval jeho negativní vliv. U přírůstku infrazvuku z VTE nebyl dosud prokázán významný negativní vliv na veřejné zdraví, studie dále probíhají. Moderními měřicími metodami je již možno infrazvuk měřit, avšak v české legislativě nemá stanoven hlukový limit. Hygienický limit infrazvuku v komunálním prostředí sice není stanoven, ale existuje doporučená hodnota v ČSN ISO 7196 LG=90 dB nebo hladiny prahu slyšení pro jednotlivá frekvenční pásma v ČSN ISO 226. Kumulace hluku z více VTE bude vždy vyhodnocena hlukovou studií a následně ověřena měřením. Kumulace hluku z jiných než stacionárních zdrojů (silnice, železnice, letecká doprava, ...) se nedělá, tyto zdroje mají odlišné limity, proto nejsou kumulativně posuzovány (lze je v hlukové studii pro informaci sečíst). Světelné zatížení je minimalizováno vhodným umístěním a typem signálního světla na VTE tak, aby nebylo zatěžováno jeho okolí. U FVE je světelné zatížení řešeno podmínkami v územním opatřením, kde je stanoveno, že zde nebude trvalé osvětlení u záměrů OZE. Stroboskopický/shadow flicker efekt je eliminován nastavením automatického vypínání VTE v době, kdy by mohl střídající se stín lopatek VTE opakovaně dopadat na obytnou zástavbu - to je ošetřeno v územním opatření pro všechny AO pro VTE. Pro nízkofrekvenční zvuk a infrazvuk z VTE studie nenašly konzistentní důkazy spojující tyto frekvence s významným obtěžováním nebo přímými zdravotními účinky nad rámec normálních hladin zvuku. Projevuje se spíše nocebo efekt (problémy způsobuje očekávání hlukových vlivů, nikoliv vlivy samotné).
824.	David Procházka	MMR-33162-2026-81	99czj, 99czk	AOV56, AOV57	**<u>Připomínka k návrhu Změny č. 2 Územního rozvojového plánu ČR (ÚRP ČR)</u>** Podávám připomínku k návrhu vymezení akceleračních oblasti pro větrné elektrárny (VTE) v území: **AOV 56 Vrabčiny a AOV 57 Bílá skála, Plzeňský kraj**. Na základě níže uvedených důvodů **nesouhlasím** s tímto návrhem změny č. 2 ÚRP ČR, který se týká vymezení akceleračních oblasti pro výrobu energie z obnovitelných zdrojů. Uvádím základní **důvody**: ○ **Nedostatky návrhu** ○ návrh není dostatečně odůvodněn a **chybí konkrétní podklady** (zákon č. 500/2004 Sb.) ○ nebyly dostatečně posouzeny **dopady na životní prostředí** (zákon č. 100/2001 Sb.) ○ hrozí **narušení krajiny a přírody** (zákon č. 114/1992 Sb.) ○ návrh **nerespektuje ochranu hodnot území a kvalitu bydlení** (zákon č. 283/2021 Sb.)	***Akceptováno částečně.*** *Akcelerační oblast AOV56 – Vrabčiny byla redukována.* *Akcelerační oblast AOV57 – Bílá Skála je vymezena v souladu se zákonem č. 249/2025 Sb. (ZOZE) a nařízením vlády č. 507/2025 Sb.* Akcelerační oblasti AOV56 – Vrabčiny a AOV57 – Bílá Skála jsou vymezeny v souladu se zákonem č. 249/2025 Sb. a nařízením vlády č. 507/2025 Sb.; vlivy jejich vymezení na krajinný ráz, prvky ÚSES, zemědělský půdní fond, vodní režim a biodiverzitu byly posouzeny v rámci vyhodnocení vlivů návrhu Změny

Poř. č.	Připomínkové místo	Číslo jednací	Článek	AO	Připomínka	Vyhodnocení
					○ nebyly posouzeny jiné **varianty řešení, zejména využiti brownfieldů** (opuštěných a již narušených ploch) a návrh tak neodůvodněně zasahuje do volné krajiny ○ vychází **pouze z expertních odhadů** (počet věži, výkon, rozmístěni) ○ návrh **řeší problémy až dodatečně**, místo aby jim předešel ○ nejsou dostatečně vyhodnoceny **kumulativní dopady více záměrů v území** ○ **Příroda a krajina** ○ výskyt chráněných druhů (ptáci, netopýři) a zásah do migračních tras ○ narušeni prvků ÚSES (biokoridory) ○ zásadní změna krajiny a její industrializace ○ dominantní stavby (až cca 250 m vysoké) viditelné na velké vzdálenosti ○ chybí posouzení nočního osvětlení ○ nedostatečně řešen kumulativní vliv vice větrných elektráren ○ **Voda a klima** ○ narušeni vsakováni vody do půdy a změna odtokových poměrů ○ zhoršeni schopnosti krajiny zadržovat vodu a riziko vysychání krajiny ○ nedostatečné odstupy od vodních toků ○ chybí posouzení vlivu na mikroklima ○ **Zemědělská půda** ○ zábor a znehodnoceni kvalitní půdy ○ možné zásahy do půd I. a ||. třídy ochrany (nejcennější půdy) ○ zhutněni půdy a zvýšení eroze a rozdělení (fragmentace) pozemků ○ nejasný stav a poškozeni meliorací ○ **Dopady na obyvatele** ○ hluk a jeho dlouhodobý vliv ○ blikání stínů (stroboskopický efekt) ○ změna charakteru bydlení ○ pokles hodnoty nemovitosti ○ není dostatečně vysvětleno, jak byla stanovena vzdálenost od obytné zástavby ○ **Technická a bezpečnostní rizika** ○ odlet ledu z rotorů v zimě ○ zásah bleskem ○ požáry zařízeni (obtížně zvládnutelné zásahy) ○ pád částí konstrukce ○ únik provozních kapalin ○ šířeni požáru do krajiny ○ kontaminace půdy a vody Není jasné, kdo nese **odpovědnost za škody na zdraví a majetku**. ○ **Kumulace vlivů** ○ sčítáni hluku, zásahů do krajiny a vizuální zátěže ○ dopady více elektráren nejsou vyhodnoceny společně ○ výsledný dopad na životní prostředí i lidi může být výrazně vyšší ○ **Rozpor se zákony ČR a EU** ○ správní řád (zákon č. 500/2004 Sb.) ○ ochrana přírody (zákon č. 114/1992 Sb.) ○ EIA (zákon č. 100/2001 Sb.) ○ ochrana půdy (zákon č. 334/1992 Sb.) ○ stavební zákon (zákon č. 283/2021 Sb.) ○ nesplněni podmínek směrnice EU RED III (nevhodně zvolená lokalita, nevyřešené dopady) ○ návrh může zasahovat do práva na příznivé životní prostředí a ochranu zdraví podle Listiny základních lidských práv a svobod (či. 31, či. 35, či. 11) ○ porušeni principu předběžné opatrnosti (ČI. 191 SFEU), návrh je předkládán bez dostatečných podkladů a při existenci důvodných pochybností o jeho dopadech	č. 2 ÚRP na udržitelný rozvoj území (SEA/VVURÚ), přičemž akcelerační oblast AOV56 – Vrabčiny byla na základě výsledků tohoto posouzení v průběhu přípravy návrhu plošně zmenšena. Pro každou z akceleračních oblastí bylo zpracováno biologické posouzení podle § 11 odst. 3, resp. 4 zákona č. 249/2025 Sb. (ZOZE), jehož výsledky – zahrnující posouzení výskytu chráněných druhů ptáků a netopýrů, zásahů do migračních tras a prvků ÚSES (biokoridorů) – jsou promítnuty do podmínek územních opatření zajišťujících ochranu biodiverzity a ekologické stability území. Kumulativní vlivy obou akceleračních oblastí na životní prostředí, krajinu a obyvatele byly hodnoceny souhrnně v rámci SEA/VVURÚ a jejich výsledky se promítly do podmínek územních opatření. Konkrétní záměry výstavby VTE budou umísťovány a povoleny v navazujících řízeních dle stavebního zákona a zvláštních předpisů, přičemž budou uplatněny zákonné limity ochrany zdraví (hluk, stroboskopický efekt), požadavky ochrany zemědělského půdního fondu a vodního hospodářství a standardy bezpečnosti provozu větrných elektráren; záměry v akceleračních oblastech jsou v souladu s § 28 zákona č. 249/2025 Sb. osvobozeny od posuzování vlivů na životní prostředí podle zákona č. 100/2001 Sb. Námitky o rozporu návrhu s právními předpisy ČR a EU, včetně zákona č. 100/2001 Sb. a směrnice RED III, neprokázaly skutečné porušení těchto předpisů v procesu pořizování Z2 URP. V rámci pořizování a zpracovávání návrhu Změny č. 2 ÚRP bylo postupováno dle ustanovení správního řádu, stavebního zákona a ZOZE a schváleného zadání vládou ČR. Vymezení akceleračních oblastí bylo projednáno s obcemi a veřejností v rámci veřejného projednání v souladu s § 96 stavebního zákona. Tím byly zákonné nároky samospráv na zapojení do procesu plně respektovány. Všechny obce a veřejnost měly možnost uplatnit své připomínky od 14. 4. 2026 až do 1. 6. 2026 k návrhu Změny č. 2 ÚRP. V rámci pořizování a zpracovávání návrhu Změny č. 2 ÚRP bylo postupováno dle ustanovení správního řádu, stavebního zákona a ZOZE a schváleného zadání vládou ČR. Vymezení akceleračních oblastí bylo projednáno s obcemi a veřejností v rámci veřejného projednání v souladu s § 96 stavebního zákona. Tím byly zákonné nároky samospráv na zapojení do procesu plně respektovány. Všechny obce a veřejnost měly možnost uplatnit své připomínky od 14. 4. 2026 až do 1. 6. 2026 k návrhu Změny č. 2 ÚRP. § 68 správního řádu se podle § 174 odst. 1 správního řádu použije pro opatření obecné povahy přiměřeně. Soulad s požadavky stavebního zákona je popsán v odůvodnění Změny č. 2 ÚRP v kapitole II.1.b Vyhodnocení souladu s cíli a úkoly územního plánování a s požadavky stavebního zákona.

Poř. č.	Připomínkové místo	Číslo jednací	Článek	AO	Připomínka	Vyhodnocení
					Navržená oblast **má zásadní střety s přírodou, krajinou, vodou i životem obyvatel**. Tyto problémy nejsou odstraněny, pouze částečně zmirňovány. Návrh nemá dostatečné podklady, neřeší varianty a nehodnotí kumulativní dopady, proto **požaduji vyloučení akcelerační oblasti z návrhu.**	Vymezení AO nemá vliv na vlastnická práva. Při vymezení AO nelze předjímat škody z výstavby a provozu konkrétních záměrů. Odpovědnost za škody má provozovatel větrné elektrárny, který odpovídá za její technický stav a bezpečnost provozu, a to podle občanského zákoníku (zákon č. 89/2012 Sb.). Větrné i fotovoltaické elektrárny jsou běžnou technologií s odhadnutelnými dopady na okolí. Za účelem stanovení možných dopadů akceleračních oblastí bylo provedeno biologické posouzení, posouzení vlivů na udržitelný rozvoj, a za účelem zabránění negativním dopadům nebo jejich zmírnění byla navržena celá řada podmínek v územním opatření, což je v souladu s principem předběžné opatrnosti, který mimo jiné vychází z čl. 191 Smlouvy o fungování Evropské unie (SFEU). Kumulativní posouzení vlivů na životní prostředí a veřejné zdraví bylo v rámci SEA provedeno pro každou AO (viz karty AO v příloze č. 2 SEA) i pro Změnu č. 2 ÚRP jako celek. V rámci ÚO pro všechny AOV byla stanovena podmínka vypracování hlukové studie, do níž budou zahrnuty všechny existující zdroje (např. formou podkladů z měření hluku). Kumulativní vlivy na jiné složky životního prostředí, např. na krajinný ráz, je možno stanovit tam, kde existují prostorově a výškově obdobné stavby a záměry, jako jsou VTE, jinak postrádá hodnocení kumulace smysl. Elektrárny jsou vybaveny detektory námrazy a vibrací, které zastaví provoz. Kromě speciálních nátěrů omezujících vznik námrazy se v případě stavby ve vyšších nadmořských výškách využívá vyhřívání listů rotorů (elektrické či horkovzdušné). Předejdou tak nejen poškození elektrárny, ale také odletování uvolněné námrazy do okolí. V každém případě jde o technický aspekt, který má být zohledněn při povolování konkrétních projektů. V rámci souvisejících územních opatření jsou stanoveny podmínky, které zajišťují ochranu protierozních opatření, funkčních melioračních zařízení, vodních toků a rovněž omezující možné terénní úpravy. Vzhledem k charakteru a rozsahu potenciálních záměrů se při naplnění podmínek nepředpokládá narušení vodního režimu v rámci akceleračních oblastí. Zákon č. 334/1992 Sb., o ochraně zemědělského půdního fondu (ZPF), se na záměry v AO vztahuje v plném rozsahu; orgán ochrany ZPF je v řízení o povolení záměru dotčeným orgánem. Vymezení AO v územním rozvojovém plánu (ÚRP) tento souhlas v žádném případě nenahrazuje. Riziko zhutnění půdy stavební technikou je eliminovatelné správnou organizací staveniště. Součástí územního opatření je rovněž podmínka, která zakazuje poškozování stávajících protierozních

Poř. č.	Připomínkové místo	Číslo jednací	Článek	AO	Připomínka	Vyhodnocení
						opatření. Dále nesmí být narušena funkce stávajících funkčních meliorací, nesmí vznikat neobhospodařovatelné zbytkové zemědělské pozemky a zemědělské pozemky bez přístupu k veřejně přístupné pozemní komunikaci. Na základě vypořádání stanovisek a připomínek byla stanovena podmínka na maximální celkovou plochu pro odnětí ZPF v AO pro záměry OZE. Do ÚO u všech AO pro VTE je zapracována podmínka zpracování hlukové studie a minimalizace shadow flicker efektu (u stroboskopického efektu je minimalizace zajištěna používanými materiály na lopatky VTE). Co se týká infrazvuku, je přítomen všude v prostředí, aniž by se projevoval jeho negativní vliv. U přírůstku infrazvuku z VTE nebyl dosud prokázán významný negativní vliv na veřejné zdraví, studie dále probíhají. Moderními měřicími metodami je již možno infrazvuk měřit, avšak v české legislativě nemá stanoven hlukový limit. Hygienický limit infrazvuku v komunálním prostředí sice není stanoven, ale existuje doporučená hodnota v ČSN ISO 7196 LG=90 dB nebo hladiny prahu slyšení pro jednotlivá frekvenční pásma v ČSN ISO 226. Kumulace hluku z více VTE bude vždy vyhodnocena hlukovou studií a následně ověřena měřením. Kumulace hluku z jiných než stacionárních zdrojů (silnice, železnice, letecká doprava, ...) se nedělá, tyto zdroje mají odlišné limity, proto nejsou kumulativně posuzovány (lze je v hlukové studii pro informaci sečíst). Světelné zatížení je minimalizováno vhodným umístěním a typem signálního světla na VTE tak, aby nebylo zatěžováno jeho okolí. U FVE je světelné zatížení řešeno podmínkami v územním opatřením, kde je stanoveno, že zde nebude trvalé osvětlení u záměrů OZE. Stroboskopický/shadow flicker efekt je eliminován nastavením automatického vypínání VTE v době, kdy by mohl střídající se stín lopatek VTE opakovaně dopadat na obytnou zástavbu - to je ošetřeno v územním opatření pro všechny AO pro VTE. Pro nízkofrekvenční zvuk a infrazvuk z VTE studie nenašly konzistentní důkazy spojující tyto frekvence s významným obtěžováním nebo přímými zdravotními účinky nad rámec normálních hladin zvuku. Projevuje se spíše nocebo efekt (problémy způsobuje očekávání hlukových vlivů, nikoliv vlivy samotné).
825.	Marie Kodrlová	MMR-33164-2026-81	99czj, 99czk	AOV56, AOV57	**<u>Připomínka k návrhu Změny č. 2 Územního rozvojového plánu ČR (ÚRP ČR)</u>** Podávám připomínku k návrhu vymezení akceleračních oblasti pro větrné elektrárny (VTE) v území: **AOV 56 Vrabčiny a AOV 57 Bílá skála, Plzeňský kraj**. Na základě níže uvedených důvodů **nesouhlasím** s tímto návrhem změny č. 2 ÚRP ČR, který se týká vymezení akceleračních oblasti pro výrobu energie z obnovitelných zdrojů. Uvádím základní **důvody**: ○ **Nedostatky návrhu**	***Akceptováno částečně.*** *Akcelerační oblast AOV56 – Vrabčiny byla redukována.* *Akcelerační oblast AOV57 – Bílá Skála je vymezena v souladu se zákonem č. 249/2025 Sb. (ZOZE) a nařízením vlády č. 507/2025 Sb.* Akcelerační oblasti AOV56 Vrabčiny a AOV57 Bílá Skála jsou vymezeny v souladu s podmínkami zákona

Poř. č.	Připomínkové místo	Číslo jednací	Článek	AO	Připomínka	Vyhodnocení
					○ návrh není dostatečně odůvodněn a **chybí konkrétní podklady** (zákon č. 500/2004 Sb.) ○ nebyly dostatečně posouzeny **dopady na životní prostředí** (zákon č. 100/2001 Sb.) ○ hrozí **narušení krajiny a přírody** (zákon č. 114/1992 Sb.) ○ návrh **nerespektuje ochranu hodnot území a kvalitu bydlení** (zákon č. 283/2021 Sb.) ○ nebyly posouzeny jiné **varianty řešení, zejména využiti brownfieldů** (opuštěných a již narušených ploch) a návrh tak neodůvodněně zasahuje do volné krajiny ○ vychází **pouze z expertních odhadů** (počet věži, výkon, rozmístěni) ○ návrh **řeší problémy až dodatečně**, místo aby jim předešel ○ nejsou dostatečně vyhodnoceny **kumulativní dopady více záměrů v území** ○ **Příroda a krajina** ○ výskyt chráněných druhů (ptáci, netopýři) a zásah do migračních tras ○ narušeni prvků ÚSES (biokoridory) ○ zásadní změna krajiny a její industrializace ○ dominantní stavby (až cca 250 m vysoké) viditelné na velké vzdálenosti ○ chybí posouzení nočního osvětlení ○ nedostatečně řešen kumulativní vliv vice větrných elektráren ○ **Voda a klima** ○ narušeni vsakováni vody do půdy a změna odtokových poměrů ○ zhoršeni schopnosti krajiny zadržovat vodu a riziko vysychání krajiny ○ nedostatečné odstupy od vodních toků ○ chybí posouzení vlivu na mikroklima ○ **Zemědělská půda** ○ zábor a znehodnoceni kvalitní půdy ○ možné zásahy do půd I. a ||. třídy ochrany (nejcennější půdy) ○ zhutněni půdy a zvýšení eroze a rozdělení (fragmentace) pozemků ○ nejasný stav a poškozeni meliorací ○ **Dopady na obyvatele** ○ hluk a jeho dlouhodobý vliv ○ blikání stínů (stroboskopický efekt) ○ změna charakteru bydlení ○ pokles hodnoty nemovitosti ○ není dostatečně vysvětleno, jak byla stanovena vzdálenost od obytné zástavby ○ **Technická a bezpečnostní rizika** ○ odlet ledu z rotorů v zimě ○ zásah bleskem ○ požáry zařízeni (obtížně zvládnutelné zásahy) ○ pád částí konstrukce ○ únik provozních kapalin ○ šířeni požáru do krajiny ○ kontaminace půdy a vody Není jasné, kdo nese **odpovědnost za škody na zdraví a majetku**. ○ **Kumulace vlivů** ○ sčítáni hluku, zásahů do krajiny a vizuální zátěže ○ dopady více elektráren nejsou vyhodnoceny společně ○ výsledný dopad na životní prostředí i lidi může být výrazně vyšší ○ **Rozpor se zákony ČR a EU** ○ správní řád (zákon č. 500/2004 Sb.) ○ ochrana přírody (zákon č. 114/1992 Sb.) ○ EIA (zákon č. 100/2001 Sb.) ○ ochrana půdy (zákon č. 334/1992 Sb.) ○ stavební zákon (zákon č. 283/2021 Sb.) ○ nesplněni podmínek směrnice EU RED III (nevhodně zvolená lokalita, nevyřešené dopady) ○ návrh může zasahovat do práva na příznivé životní prostředí a ochranu zdraví podle Listiny základních lidských práv a svobod (či. 31, či. 35, či. 11)	č. 249/2025 Sb. a nařízení vlády č. 507/2025 Sb.; návrh Z2 ÚRP byl zpracován na základě odborných podkladů v souladu s procesními požadavky stavebního zákona. Vlivy návrhu na životní prostředí, biodiverzitu, krajinný ráz, soustavu Natura 2000 a udržitelný rozvoj území byly posouzeny v rámci SEA/VVURÚ; kumulativní vlivy souboru akceleračních oblastí byly hodnoceny v tomto posouzení jako celek. Pro každou z obou akceleračních oblastí bylo zpracováno biologické posouzení dle § 11 odst. 3, resp. 4 ZOZE a jeho výsledky jsou promítnuty do podmínek územních opatření, která zajišťují ochranu chráněných druhů ptáků a netopýrů, funkčnost prvků ÚSES a minimalizaci negativních dopadů na okolní krajinu. Akcelerační oblast AOV56 Vrabčiny byla v průběhu přípravy návrhu plošně redukována jako odezva na identifikované střety s přírodními a krajinnými hodnotami území. Posouzení vlivů konkrétních záměrů na zemědělský půdní fond, vodní hospodářství, hlukovou zátěž, stroboskopický efekt a kvalitu bydlení proběhne v navazujících řízeních, kde budou uplatněny zákonné limity a podmínky omezující rušivé účinky; záměry větrných elektráren v akceleračních oblastech jsou osvobozeny od posuzování vlivů na životní prostředí (EIA) dle § 28 zákona č. 249/2025 Sb. Námitky o rozporu návrhu s právními předpisy ČR a EU, včetně zákona č. 100/2001 Sb. a směrnice RED III, neprokázaly skutečné porušení těchto předpisů v procesu pořizování Z2 URP. V rámci pořizování a zpracovávání návrhu Změny č. 2 ÚRP bylo postupováno dle ustanovení správního řádu, stavebního zákona a ZOZE a schváleného zadání vládou ČR. Vymezení akceleračních oblastí bylo projednáno s obcemi a veřejností v rámci veřejného projednání v souladu s § 96 stavebního zákona. Tím byly zákonné nároky samospráv na zapojení do procesu plně respektovány. Všechny obce a veřejnost měly možnost uplatnit své připomínky od 14. 4. 2026 až do 1. 6. 2026 k návrhu Změny č. 2 ÚRP. V rámci pořizování a zpracovávání návrhu Změny č. 2 ÚRP bylo postupováno dle ustanovení správního řádu, stavebního zákona a ZOZE a schváleného zadání vládou ČR. Vymezení akceleračních oblastí bylo projednáno s obcemi a veřejností v rámci veřejného projednání v souladu s § 96 stavebního zákona. Tím byly zákonné nároky samospráv na zapojení do procesu plně respektovány. Všechny obce a veřejnost měly možnost uplatnit své připomínky od 14. 4. 2026 až do 1. 6. 2026 k návrhu Změny č. 2 ÚRP. § 68 správního řádu se podle § 174 odst. 1 správního řádu použije pro opatření obecné povahy přiměřeně. Soulad s požadavky stavebního zákona je popsán v odůvodnění Změny č. 2 ÚRP v kapitole II.1.b

Poř. č.	Připomínkové místo	Číslo jednací	Článek	AO	Připomínka	Vyhodnocení
					○ porušeni principu předběžné opatrnosti (Čl. 191 SFEU), návrh je předkládán bez dostatečných podkladů a při existenci důvodných pochybností o jeho dopadech Navržená oblast **má zásadní střety s přírodou, krajinou, vodou i životem obyvatel**. Tyto problémy nejsou odstraněny, pouze částečně zmirňovány. Návrh nemá dostatečné podklady, neřeší varianty a nehodnotí kumulativní dopady, proto **požaduji vyloučení akcelerační oblasti z návrhu.**	Vyhodnocení souladu s cíli a úkoly územního plánování a s požadavky stavebního zákona. Vymezení AO nemá vliv na vlastnická práva. Při vymezení AO nelze předjímat škody z výstavby a provozu konkrétních záměrů. Odpovědnost za škody má provozovatel větrné elektrárny, který odpovídá za její technický stav a bezpečnost provozu, a to podle občanského zákoníku (zákon č. 89/2012 Sb.). Větrné i fotovoltaické elektrárny jsou běžnou technologií s odhadnutelnými dopady na okolí. Za účelem stanovení možných dopadů akceleračních oblastí bylo provedeno biologické posouzení, posouzení vlivů na udržitelný rozvoj, a za účelem zabránění negativním dopadům nebo jejich zmírnění byla navržena celá řada podmínek v územním opatření, což je v souladu s principem předběžné opatrnosti, který mimo jiné vychází z čl. 191 Smlouvy o fungování Evropské unie (SFEU). Kumulativní posouzení vlivů na životní prostředí a veřejné zdraví bylo v rámci SEA provedeno pro každou AO (viz karty AO v příloze č. 2 SEA) i pro Změnu č. 2 ÚRP jako celek. V rámci ÚO pro všechny AOV byla stanovena podmínka vypracování hlukové studie, do níž budou zahrnuty všechny existující zdroje (např. formou podkladů z měření hluku). Kumulativní vlivy na jiné složky životního prostředí, např. na krajinný ráz, je možno stanovit tam, kde existují prostorově a výškově obdobné stavby a záměry, jako jsou VTE, jinak postrádá hodnocení kumulace smysl. Elektrárny jsou vybaveny detektory námrazy a vibrací, které zastaví provoz. Kromě speciálních nátěrů omezujících vznik námrazy se v případě stavby ve vyšších nadmořských výškách využívá vyhřívání listů rotorů (elektrické či horkovzdušné). Předejdou tak nejen poškození elektrárny, ale také odletování uvolněné námrazy do okolí. V každém případě jde o technický aspekt, který má být zohledněn při povolování konkrétních projektů. V rámci souvisejících územních opatření jsou stanoveny podmínky, které zajišťují ochranu protierozních opatření, funkčních melioračních zařízení, vodních toků a rovněž omezující možné terénní úpravy. Vzhledem k charakteru a rozsahu potenciálních záměrů se při naplnění podmínek nepředpokládá narušení vodního režimu v rámci akceleračních oblastí. Zákon č. 334/1992 Sb., o ochraně zemědělského půdního fondu (ZPF), se na záměry v AO vztahuje v plném rozsahu; orgán ochrany ZPF je v řízení o povolení záměru dotčeným orgánem. Vymezení AO v územním rozvojovém plánu (ÚRP) tento souhlas v žádném případě nenahrazuje. Riziko zhutnění půdy stavební technikou je eliminovatelné správnou organizací staveniště.

Poř. č.	Připomínkové místo	Číslo jednací	Článek	AO	Připomínka	Vyhodnocení
						Součástí územního opatření je rovněž podmínka, která zakazuje poškozování stávajících protierozních opatření. Dále nesmí být narušena funkce stávajících funkčních meliorací, nesmí vznikat neobhospodařovatelné zbytkové zemědělské pozemky a zemědělské pozemky bez přístupu k veřejně přístupné pozemní komunikaci. Na základě vypořádání stanovisek a připomínek byla stanovena podmínka na maximální celkovou plochu pro odnětí ZPF v AO pro záměry OZE. Do ÚO u všech AO pro VTE je zapracována podmínka zpracování hlukové studie a minimalizace shadow flicker efektu (u stroboskopického efektu je minimalizace zajištěna používanými materiály na lopatky VTE). Co se týká infrazvuku, je přítomen všude v prostředí, aniž by se projevoval jeho negativní vliv. U přírůstku infrazvuku z VTE nebyl dosud prokázán významný negativní vliv na veřejné zdraví, studie dále probíhají. Moderními měřicími metodami je již možno infrazvuk měřit, avšak v české legislativě nemá stanoven hlukový limit. Hygienický limit infrazvuku v komunálním prostředí sice není stanoven, ale existuje doporučená hodnota v ČSN ISO 7196 LG=90 dB nebo hladiny prahu slyšení pro jednotlivá frekvenční pásma v ČSN ISO 226. Kumulace hluku z více VTE bude vždy vyhodnocena hlukovou studií a následně ověřena měřením. Kumulace hluku z jiných než stacionárních zdrojů (silnice, železnice, letecká doprava, ...) se nedělá, tyto zdroje mají odlišné limity, proto nejsou kumulativně posuzovány (lze je v hlukové studii pro informaci sečíst). Světelné zatížení je minimalizováno vhodným umístěním a typem signálního světla na VTE tak, aby nebylo zatěžováno jeho okolí. U FVE je světelné zatížení řešeno podmínkami v územním opatřením, kde je stanoveno, že zde nebude trvalé osvětlení u záměrů OZE. Stroboskopický/shadow flicker efekt je eliminován nastavením automatického vypínání VTE v době, kdy by mohl střídající se stín lopatek VTE opakovaně dopadat na obytnou zástavbu - to je ošetřeno v územním opatření pro všechny AO pro VTE. Pro nízkofrekvenční zvuk a infrazvuk z VTE studie nenašly konzistentní důkazy spojující tyto frekvence s významným obtěžováním nebo přímými zdravotními účinky nad rámec normálních hladin zvuku. Projevuje se spíše nocebo efekt (problémy způsobuje očekávání hlukových vlivů, nikoliv vlivy samotné).
826.	Jan Pilát	MMR-33166-2026-81	99czj, 99czk	AOV56, AOV57	**<u>Připomínka k návrhu Změny č. 2 Územního rozvojového plánu ČR (ÚRP ČR)</u>** Podávám připomínku k návrhu vymezení akceleračních oblasti pro větrné elektrárny (VTE) v území: **AOV 56 Vrabčiny a AOV 57 Bílá skála, Plzeňský kraj**. Na základě níže uvedených důvodů **nesouhlasím** s tímto návrhem změny č. 2 ÚRP ČR, který se týká vymezení akceleračních oblasti pro výrobu energie z obnovitelných zdrojů. Uvádím základní **důvody**:	***Akceptováno částečně.*** *Akcelerační oblast AOV56 – Vrabčiny byla redukována.* *Akcelerační oblast AOV57 – Bílá Skála je vymezena v souladu se zákonem č. 249/2025 Sb. (ZOZE) a nařízením vlády č. 507/2025 Sb.*

Poř. č.	Připomínkové místo	Číslo jednací	Článek	AO	Připomínka	Vyhodnocení
					○ **Nedostatky návrhu** ○ návrh není dostatečně odůvodněn a **chybí konkrétní podklady** (zákon č. 500/2004 Sb.) ○ nebyly dostatečně posouzeny **dopady na životní prostředí** (zákon č. 100/2001 Sb.) ○ hrozí **narušení krajiny a přírody** (zákon č. 114/1992 Sb.) ○ návrh **nerespektuje ochranu hodnot území a kvalitu bydlení** (zákon č. 283/2021 Sb.) ○ nebyly posouzeny jiné **varianty řešení, zejména využiti brownfieldů** (opuštěných a již narušených ploch) a návrh tak neodůvodněně zasahuje do volné krajiny ○ vychází **pouze z expertních odhadů** (počet věži, výkon, rozmístěni) ○ návrh **řeší problémy až dodatečně**, místo aby jim předešel ○ nejsou dostatečně vyhodnoceny **kumulativní dopady více záměrů v území** ○ **Příroda a krajina** ○ výskyt chráněných druhů (ptáci, netopýři) a zásah do migračních tras ○ narušeni prvků ÚSES (biokoridory) ○ zásadní změna krajiny a její industrializace ○ dominantní stavby (až cca 250 m vysoké) viditelné na velké vzdálenosti ○ chybí posouzení nočního osvětlení ○ nedostatečně řešen kumulativní vliv vice větrných elektráren ○ **Voda a klima** ○ narušeni vsakováni vody do půdy a změna odtokových poměrů ○ zhoršeni schopnosti krajiny zadržovat vodu a riziko vysychání krajiny ○ nedostatečné odstupy od vodních toků ○ chybí posouzení vlivu na mikroklima ○ **Zemědělská půda** ○ zábor a znehodnoceni kvalitní půdy ○ možné zásahy do půd I. a ||. třídy ochrany (nejcennější půdy) ○ zhutněni půdy a zvýšení eroze a rozdělení (fragmentace) pozemků ○ nejasný stav a poškozeni meliorací ○ **Dopady na obyvatele** ○ hluk a jeho dlouhodobý vliv ○ blikání stínů (stroboskopický efekt) ○ změna charakteru bydlení ○ pokles hodnoty nemovitosti ○ není dostatečně vysvětleno, jak byla stanovena vzdálenost od obytné zástavby ○ **Technická a bezpečnostní rizika** ○ odlet ledu z rotorů v zimě ○ zásah bleskem ○ požáry zařízeni (obtížně zvládnutelné zásahy) ○ pád částí konstrukce ○ únik provozních kapalin ○ šířeni požáru do krajiny ○ kontaminace půdy a vody Není jasné, kdo nese **odpovědnost za škody na zdraví a majetku**. ○ **Kumulace vlivů** ○ sčítáni hluku, zásahů do krajiny a vizuální zátěže ○ dopady více elektráren nejsou vyhodnoceny společně ○ výsledný dopad na životní prostředí i lidi může být výrazně vyšší ○ **Rozpor se zákony ČR a EU** ○ správní řád (zákon č. 500/2004 Sb.) ○ ochrana přírody (zákon č. 114/1992 Sb.) ○ EIA (zákon č. 100/2001 Sb.) ○ ochrana půdy (zákon č. 334/1992 Sb.) ○ stavební zákon (zákon č. 283/2021 Sb.) ○ nesplněni podmínek směrnice EU RED III (nevhodně zvolená lokalita, nevyřešené dopady)	Vlivy vymezení akceleračních oblastí AOV56 Vrabčiny a AOV57 Bílá Skála na krajinný ráz, biodiverzitu, soustavu Natura 2000, vodní režim a zemědělský půdní fond byly komplexně posouzeny v rámci vyhodnocení vlivů návrhu Změny č. 2 ÚRP na životní prostředí a udržitelný rozvoj území (SEA/VVURÚ), v jehož rámci byly hodnoceny rovněž kumulativní vlivy více záměrů v dotčeném území. Pro obě akcelerační oblasti bylo zpracováno biologické posouzení podle § 11 odst. 3, resp. 4 ZOZE, jehož výsledky jsou promítnuty do podmínek územních opatření zajišťujících ochranu biotopů chráněných druhů ptactva a netopýrů, zachování funkčnosti prvků ÚSES a minimalizaci dopadů na zemědělský půdní fond a vodní hospodářství. Plocha akcelerační oblasti AOV56 Vrabčiny byla v průběhu pořizování návrhu Změny č. 2 ÚRP na základě výsledků těchto posouzení plošně zredukována. Posouzení alternativních lokalit (brownfieldy) nepřísluší nástroji územního plánování na národní úrovni; volba konkrétních ploch vychází z podmínek § 5 ZOZE a výsledků SEA/VVURÚ, přičemž návrh nevykazuje střety s lokalitami soustavy Natura 2000 ani se zvláště chráněnými územími. Posouzení hlukové zátěže, stroboskopického efektu, bezpečnostních rizik provozu VTE (odlet ledu, požáry, únik provozních kapalin) a dopadů na hodnotu nemovitostí proběhne v navazujících řízeních při umísťování jednotlivých záměrů, kde budou uplatněny zákonné hygienické a bezpečnostní limity; záměry umísťované v akceleračních oblastech jsou ze zákona osvobozeny od posuzování vlivů na životní prostředí podle § 28 zákona č. 249/2025 Sb. Námitky o rozporu návrhu s právními předpisy ČR a EU, včetně zákona č. 100/2001 Sb. a směrnice RED III, neprokázaly skutečné porušení těchto předpisů v procesu pořizování Z2 URP. V rámci pořizování a zpracovávání návrhu Změny č. 2 ÚRP bylo postupováno dle ustanovení správního řádu, stavebního zákona a ZOZE a schváleného zadání vládou ČR. Vymezení akceleračních oblastí bylo projednáno s obcemi a veřejností v rámci veřejného projednání v souladu s § 96 stavebního zákona. Tím byly zákonné nároky samospráv na zapojení do procesu plně respektovány. Všechny obce a veřejnost měly možnost uplatnit své připomínky od 14. 4. 2026 až do 1. 6. 2026 k návrhu Změny č. 2 ÚRP. V rámci pořizování a zpracovávání návrhu Změny č. 2 ÚRP bylo postupováno dle ustanovení správního řádu, stavebního zákona a ZOZE a schváleného zadání vládou ČR. Vymezení akceleračních oblastí bylo projednáno s obcemi a veřejností v rámci veřejného projednání v souladu s § 96 stavebního zákona. Tím byly zákonné nároky samospráv na zapojení do procesu plně respektovány. Všechny obce a veřejnost měly možnost uplatnit své připomínky od 14. 4. 2026

Poř. č.	Připomínkové místo	Číslo jednací	Článek	AO	Připomínka	Vyhodnocení
					○ návrh může zasahovat do práva na příznivé životní prostředí a ochranu zdraví podle Listiny základních lidských práv a svobod (či. 31, či. 35, či. 11) ○ porušeni principu předběžné opatrnosti (ČI. 191 SFEU), návrh je předkládán bez dostatečných podkladů a při existenci důvodných pochybností o jeho dopadech Navržená oblast **má zásadní střety s přírodou, krajinou, vodou i životem obyvatel**. Tyto problémy nejsou odstraněny, pouze částečně zmirňovány. Návrh nemá dostatečné podklady, neřeší varianty a nehodnotí kumulativní dopady, proto **požaduji vyloučení akcelerační oblasti z návrhu.**	až do 1. 6. 2026 k návrhu Změny č. 2 ÚRP. § 68 správního řádu se podle § 174 odst. 1 správního řádu použije pro opatření obecné povahy přiměřeně. Soulad s požadavky stavebního zákona je popsán v odůvodnění Změny č. 2 ÚRP v kapitole II.1.b Vyhodnocení souladu s cíli a úkoly územního plánování a s požadavky stavebního zákona. Vymezení AO nemá vliv na vlastnická práva. Při vymezení AO nelze předjímat škody z výstavby a provozu konkrétních záměrů. Odpovědnost za škody má provozovatel větrné elektrárny, který odpovídá za její technický stav a bezpečnost provozu, a to podle občanského zákoníku (zákon č. 89/2012 Sb.). Větrné i fotovoltaické elektrárny jsou běžnou technologií s odhadnutelnými dopady na okolí. Za účelem stanovení možných dopadů akceleračních oblastí bylo provedeno biologické posouzení, posouzení vlivů na udržitelný rozvoj, a za účelem zabránění negativním dopadům nebo jejich zmírnění byla navržena celá řada podmínek v územním opatření, což je v souladu s principem předběžné opatrnosti, který mimo jiné vychází z čl. 191 Smlouvy o fungování Evropské unie (SFEU). Kumulativní posouzení vlivů na životní prostředí a veřejné zdraví bylo v rámci SEA provedeno pro každou AO (viz karty AO v příloze č. 2 SEA) i pro Změnu č. 2 ÚRP jako celek. V rámci ÚO pro všechny AOV byla stanovena podmínka vypracování hlukové studie, do níž budou zahrnuty všechny existující zdroje (např. formou podkladů z měření hluku). Kumulativní vlivy na jiné složky životního prostředí, např. na krajinný ráz, je možno stanovit tam, kde existují prostorově a výškově obdobné stavby a záměry, jako jsou VTE, jinak postrádá hodnocení kumulace smysl. Elektrárny jsou vybaveny detektory námrazy a vibrací, které zastaví provoz. Kromě speciálních nátěrů omezujících vznik námrazy se v případě stavby ve vyšších nadmořských výškách využívá vyhřívání listů rotorů (elektrické či horkovzdušné). Předejdou tak nejen poškození elektrárny, ale také odletování uvolněné námrazy do okolí. V každém případě jde o technický aspekt, který má být zohledněn při povolování konkrétních projektů. V rámci souvisejících územních opatření jsou stanoveny podmínky, které zajišťují ochranu protierozních opatření, funkčních melioračních zařízení, vodních toků a rovněž omezující možné terénní úpravy. Vzhledem k charakteru a rozsahu potenciálních záměrů se při naplnění podmínek nepředpokládá narušení vodního režimu v rámci akceleračních oblastí. Zákon č. 334/1992 Sb., o ochraně zemědělského půdního fondu (ZPF), se na záměry v AO vztahuje v plném rozsahu; orgán ochrany ZPF je v řízení o

Poř. č.	Připomínkové místo	Číslo jednací	Článek	AO	Připomínka	Vyhodnocení
						povolení záměru dotčeným orgánem. Vymezení AO v územním rozvojovém plánu (ÚRP) tento souhlas v žádném případě nenahrazuje. Riziko zhutnění půdy stavební technikou je eliminovatelné správnou organizací staveniště. Součástí územního opatření je rovněž podmínka, která zakazuje poškozování stávajících protierozních opatření. Dále nesmí být narušena funkce stávajících funkčních meliorací, nesmí vznikat neobhospodařovatelné zbytkové zemědělské pozemky a zemědělské pozemky bez přístupu k veřejně přístupné pozemní komunikaci. Na základě vypořádání stanovisek a připomínek byla stanovena podmínka na maximální celkovou plochu pro odnětí ZPF v AO pro záměry OZE. Do ÚO u všech AO pro VTE je zapracována podmínka zpracování hlukové studie a minimalizace shadow flicker efektu (u stroboskopického efektu je minimalizace zajištěna používanými materiály na lopatky VTE). Co se týká infrazvuku, je přítomen všude v prostředí, aniž by se projevoval jeho negativní vliv. U přírůstku infrazvuku z VTE nebyl dosud prokázán významný negativní vliv na veřejné zdraví, studie dále probíhají. Moderními měřicími metodami je již možno infrazvuk měřit, avšak v české legislativě nemá stanoven hlukový limit. Hygienický limit infrazvuku v komunálním prostředí sice není stanoven, ale existuje doporučená hodnota v ČSN ISO 7196 LG=90 dB nebo hladiny prahu slyšení pro jednotlivá frekvenční pásma v ČSN ISO 226. Kumulace hluku z více VTE bude vždy vyhodnocena hlukovou studií a následně ověřena měřením. Kumulace hluku z jiných než stacionárních zdrojů (silnice, železnice, letecká doprava, ...) se nedělá, tyto zdroje mají odlišné limity, proto nejsou kumulativně posuzovány (lze je v hlukové studii pro informaci sečíst). Světelné zatížení je minimalizováno vhodným umístěním a typem signálního světla na VTE tak, aby nebylo zatěžováno jeho okolí. U FVE je světelné zatížení řešeno podmínkami v územním opatřením, kde je stanoveno, že zde nebude trvalé osvětlení u záměrů OZE. Stroboskopický/shadow flicker efekt je eliminován nastavením automatického vypínání VTE v době, kdy by mohl střídající se stín lopatek VTE opakovaně dopadat na obytnou zástavbu - to je ošetřeno v územním opatření pro všechny AO pro VTE. Pro nízkofrekvenční zvuk a infrazvuk z VTE studie nenašly konzistentní důkazy spojující tyto frekvence s významným obtěžováním nebo přímými zdravotními účinky nad rámec normálních hladin zvuku. Projevuje se spíše nocebo efekt (problémy způsobuje očekávání hlukových vlivů, nikoliv vlivy samotné).

Poř. č.	Připomínkové místo	Číslo jednací	Článek	AO	Připomínka	Vyhodnocení
827.	Johana Kunclová	MMR-33167-2026-81	99czj, 99czk	AOV56, AOV57	**<u>Připomínka k návrhu Změny č. 2 Územního rozvojového plánu ČR (ÚRP ČR)</u>** Podávám připomínku k návrhu vymezení akceleračních oblasti pro větrné elektrárny (VTE) v území: **AOV 56 Vrabčiny a AOV 57 Bílá skála, Plzeňský kraj**. Na základě níže uvedených důvodů **nesouhlasím** s tímto návrhem změny č. 2 ÚRP ČR, který se týká vymezení akceleračních oblasti pro výrobu energie z obnovitelných zdrojů. Uvádím základní **důvody**: ○ **Nedostatky návrhu** ○ návrh není dostatečně odůvodněn a **chybí konkrétní podklady** (zákon č. 500/2004 Sb.) ○ nebyly dostatečně posouzeny **dopady na životní prostředí** (zákon č. 100/2001 Sb.) ○ hrozí **narušení krajiny a přírody** (zákon č. 114/1992 Sb.) ○ návrh **nerespektuje ochranu hodnot území a kvalitu bydlení** (zákon č. 283/2021 Sb.) ○ nebyly posouzeny jiné **varianty řešení, zejména využiti brownfieldů** (opuštěných a již narušených ploch) a návrh tak neodůvodněně zasahuje do volné krajiny ○ vychází **pouze z expertních odhadů** (počet věži, výkon, rozmístěni) ○ návrh **řeší problémy až dodatečně**, místo aby jim předešel ○ nejsou dostatečně vyhodnoceny **kumulativní dopady více záměrů v území** ○ **Příroda a krajina** ○ výskyt chráněných druhů (ptáci, netopýři) a zásah do migračních tras ○ narušeni prvků ÚSES (biokoridory) ○ zásadní změna krajiny a její industrializace ○ dominantní stavby (až cca 250 m vysoké) viditelné na velké vzdálenosti ○ chybí posouzení nočního osvětlení ○ nedostatečně řešen kumulativní vliv vice větrných elektráren ○ **Voda a klima** ○ narušeni vsakováni vody do půdy a změna odtokových poměrů ○ zhoršeni schopnosti krajiny zadržovat vodu a riziko vysychání krajiny ○ nedostatečné odstupy od vodních toků ○ chybí posouzení vlivu na mikroklima ○ **Zemědělská půda** ○ zábor a znehodnoceni kvalitní půdy ○ možné zásahy do půd I. a ||. třídy ochrany (nejcennější půdy) ○ zhutněni půdy a zvýšení eroze a rozdělení (fragmentace) pozemků ○ nejasný stav a poškozeni meliorací ○ **Dopady na obyvatele** ○ hluk a jeho dlouhodobý vliv ○ blikání stínů (stroboskopický efekt) ○ změna charakteru bydlení ○ pokles hodnoty nemovitosti ○ není dostatečně vysvětleno, jak byla stanovena vzdálenost od obytné zástavby ○ **Technická a bezpečnostní rizika** ○ odlet ledu z rotorů v zimě ○ zásah bleskem ○ požáry zařízeni (obtížně zvládnutelné zásahy) ○ pád částí konstrukce ○ únik provozních kapalin ○ šířeni požáru do krajiny ○ kontaminace půdy a vody Není jasné, kdo nese **odpovědnost za škody na zdraví a majetku**. ○ **Kumulace vlivů** ○ sčítáni hluku, zásahů do krajiny a vizuální zátěže ○ dopady více elektráren nejsou vyhodnoceny společně ○ výsledný dopad na životní prostředí i lidi může být výrazně vyšší	***Akceptováno částečně.*** *Akcelerační oblast AOV56 – Vrabčiny byla redukována.* *Akcelerační oblast AOV57 – Bílá Skála je vymezena v souladu se zákonem č. 249/2025 Sb. (ZOZE) a nařízením vlády č. 507/2025 Sb.* Akcelerační oblasti AOV56 – Vrabčiny a AOV57 – Bílá Skála jsou vymezeny v souladu se zákonem č. 249/2025 Sb. a nařízením vlády č. 507/2025 Sb.; vlivy jejich vymezení na krajinný ráz, prvky ÚSES, zemědělský půdní fond, vodní režim a biodiverzitu byly posouzeny v rámci vyhodnocení vlivů návrhu Změny č. 2 ÚRP na udržitelný rozvoj území (SEA/VVURÚ), přičemž akcelerační oblast AOV56 – Vrabčiny byla na základě výsledků tohoto posouzení v průběhu přípravy návrhu plošně zmenšena. Pro každou z akceleračních oblastí bylo zpracováno biologické posouzení podle § 11 odst. 3, resp. 4 zákona č. 249/2025 Sb. (ZOZE), jehož výsledky – zahrnující posouzení výskytu chráněných druhů ptáků a netopýrů, zásahů do migračních tras a prvků ÚSES (biokoridorů) – jsou promítnuty do podmínek územních opatření zajišťujících ochranu biodiverzity a ekologické stability území. Kumulativní vlivy obou akceleračních oblastí na životní prostředí, krajinu a obyvatele byly hodnoceny souhrnně v rámci SEA/VVURÚ a jejich výsledky se promítly do podmínek územních opatření. Konkrétní záměry výstavby VTE budou umísťovány a povoleny v navazujících řízeních dle stavebního zákona a zvláštních předpisů, přičemž budou uplatněny zákonné limity ochrany zdraví (hluk, stroboskopický efekt), požadavky ochrany zemědělského půdního fondu a vodního hospodářství a standardy bezpečnosti provozu větrných elektráren; záměry v akceleračních oblastech jsou v souladu s § 28 zákona č. 249/2025 Sb. osvobozeny od posuzování vlivů na životní prostředí podle zákona č. 100/2001 Sb. Námitky o rozporu návrhu s právními předpisy ČR a EU, včetně zákona č. 100/2001 Sb. a směrnice RED III, neprokázaly skutečné porušení těchto předpisů v procesu pořizování Z2 URP. V rámci pořizování a zpracovávání návrhu Změny č. 2 ÚRP bylo postupováno dle ustanovení správního řádu, stavebního zákona a ZOZE a schváleného zadání vládou ČR. Vymezení akceleračních oblastí bylo projednáno s obcemi a veřejností v rámci veřejného projednání v souladu s § 96 stavebního zákona. Tím byly zákonné nároky samospráv na zapojení do procesu plně respektovány. Všechny obce a veřejnost měly možnost uplatnit své připomínky od 14. 4. 2026 až do 1. 6. 2026 k návrhu Změny č. 2 ÚRP. V rámci pořizování a zpracovávání návrhu Změny č. 2 ÚRP bylo postupováno dle ustanovení správního řádu, stavebního zákona a ZOZE a schváleného zadání vládou ČR. Vymezení akceleračních oblastí bylo

Poř. č.	Připomínkové místo	Číslo jednací	Článek	AO	Připomínka	Vyhodnocení
					○ **Rozpor se zákony ČR a EU** ○ správní řád (zákon č. 500/2004 Sb.) ○ ochrana přírody (zákon č. 114/1992 Sb.) ○ EIA (zákon č. 100/2001 Sb.) ○ ochrana půdy (zákon č. 334/1992 Sb.) ○ stavební zákon (zákon č. 283/2021 Sb.) ○ nesplněni podmínek směrnice EU RED III (nevhodně zvolená lokalita, nevyřešené dopady) ○ návrh může zasahovat do práva na příznivé životní prostředí a ochranu zdraví podle Listiny základních lidských práv a svobod (či. 31, či. 35, či. 11) ○ porušeni principu předběžné opatrnosti (ČI. 191 SFEU), návrh je předkládán bez dostatečných podkladů a při existenci důvodných pochybností o jeho dopadech Navržená oblast **má zásadní střety s přírodou, krajinou, vodou i životem obyvatel**. Tyto problémy nejsou odstraněny, pouze částečně zmirňovány. Návrh nemá dostatečné podklady, neřeší varianty a nehodnotí kumulativní dopady, proto **požaduji vyloučení akcelerační oblasti z návrhu.**	projednáno s obcemi a veřejností v rámci veřejného projednání v souladu s § 96 stavebního zákona. Tím byly zákonné nároky samospráv na zapojení do procesu plně respektovány. Všechny obce a veřejnost měly možnost uplatnit své připomínky od 14. 4. 2026 až do 1. 6. 2026 k návrhu Změny č. 2 ÚRP. § 68 správního řádu se podle § 174 odst. 1 správního řádu použije pro opatření obecné povahy přiměřeně. Soulad s požadavky stavebního zákona je popsán v odůvodnění Změny č. 2 ÚRP v kapitole II.1.b Vyhodnocení souladu s cíli a úkoly územního plánování a s požadavky stavebního zákona. Vymezení AO nemá vliv na vlastnická práva. Při vymezení AO nelze předjímat škody z výstavby a provozu konkrétních záměrů. Odpovědnost za škody má provozovatel větrné elektrárny, který odpovídá za její technický stav a bezpečnost provozu, a to podle občanského zákoníku (zákon č. 89/2012 Sb.). Větrné i fotovoltaické elektrárny jsou běžnou technologií s odhadnutelnými dopady na okolí. Za účelem stanovení možných dopadů akceleračních oblastí bylo provedeno biologické posouzení, posouzení vlivů na udržitelný rozvoj, a za účelem zabránění negativním dopadům nebo jejich zmírnění byla navržena celá řada podmínek v územním opatření, což je v souladu s principem předběžné opatrnosti, který mimo jiné vychází z čl. 191 Smlouvy o fungování Evropské unie (SFEU). Kumulativní posouzení vlivů na životní prostředí a veřejné zdraví bylo v rámci SEA provedeno pro každou AO (viz karty AO v příloze č. 2 SEA) i pro Změnu č. 2 ÚRP jako celek. V rámci ÚO pro všechny AOV byla stanovena podmínka vypracování hlukové studie, do níž budou zahrnuty všechny existující zdroje (např. formou podkladů z měření hluku). Kumulativní vlivy na jiné složky životního prostředí, např. na krajinný ráz, je možno stanovit tam, kde existují prostorově a výškově obdobné stavby a záměry, jako jsou VTE, jinak postrádá hodnocení kumulace smysl. Elektrárny jsou vybaveny detektory námrazy a vibrací, které zastaví provoz. Kromě speciálních nátěrů omezujících vznik námrazy se v případě stavby ve vyšších nadmořských výškách využívá vyhřívání listů rotorů (elektrické či horkovzdušné). Předejdou tak nejen poškození elektrárny, ale také odletování uvolněné námrazy do okolí. V každém případě jde o technický aspekt, který má být zohledněn při povolování konkrétních projektů. V rámci souvisejících územních opatření jsou stanoveny podmínky, které zajišťují ochranu protierozních opatření, funkčních melioračních zařízení, vodních toků a rovněž omezující možné terénní úpravy. Vzhledem k charakteru a rozsahu potenciálních záměrů se při naplnění podmínek

Poř. č.	Připomínkové místo	Číslo jednací	Článek	AO	Připomínka	Vyhodnocení
						nepředpokládá narušení vodního režimu v rámci akceleračních oblastí. Zákon č. 334/1992 Sb., o ochraně zemědělského půdního fondu (ZPF), se na záměry v AO vztahuje v plném rozsahu; orgán ochrany ZPF je v řízení o povolení záměru dotčeným orgánem. Vymezení AO v územním rozvojovém plánu (ÚRP) tento souhlas v žádném případě nenahrazuje. Riziko zhutnění půdy stavební technikou je eliminovatelné správnou organizací staveniště. Součástí územního opatření je rovněž podmínka, která zakazuje poškozování stávajících protierozních opatření. Dále nesmí být narušena funkce stávajících funkčních meliorací, nesmí vznikat neobhospodařovatelné zbytkové zemědělské pozemky a zemědělské pozemky bez přístupu k veřejně přístupné pozemní komunikaci. Na základě vypořádání stanovisek a připomínek byla stanovena podmínka na maximální celkovou plochu pro odnětí ZPF v AO pro záměry OZE. Do ÚO u všech AO pro VTE je zapracována podmínka zpracování hlukové studie a minimalizace shadow flicker efektu (u stroboskopického efektu je minimalizace zajištěna používanými materiály na lopatky VTE). Co se týká infrazvuku, je přítomen všude v prostředí, aniž by se projevoval jeho negativní vliv. U přírůstku infrazvuku z VTE nebyl dosud prokázán významný negativní vliv na veřejné zdraví, studie dále probíhají. Moderními měřicími metodami je již možno infrazvuk měřit, avšak v české legislativě nemá stanoven hlukový limit. Hygienický limit infrazvuku v komunálním prostředí sice není stanoven, ale existuje doporučená hodnota v ČSN ISO 7196 LG=90 dB nebo hladiny prahu slyšení pro jednotlivá frekvenční pásma v ČSN ISO 226. Kumulace hluku z více VTE bude vždy vyhodnocena hlukovou studií a následně ověřena měřením. Kumulace hluku z jiných než stacionárních zdrojů (silnice, železnice, letecká doprava, ...) se nedělá, tyto zdroje mají odlišné limity, proto nejsou kumulativně posuzovány (lze je v hlukové studii pro informaci sečíst). Světelné zatížení je minimalizováno vhodným umístěním a typem signálního světla na VTE tak, aby nebylo zatěžováno jeho okolí. U FVE je světelné zatížení řešeno podmínkami v územním opatřením, kde je stanoveno, že zde nebude trvalé osvětlení u záměrů OZE. Stroboskopický/shadow flicker efekt je eliminován nastavením automatického vypínání VTE v době, kdy by mohl střídající se stín lopatek VTE opakovaně dopadat na obytnou zástavbu - to je ošetřeno v územním opatření pro všechny AO pro VTE. Pro nízkofrekvenční zvuk a infrazvuk z VTE studie nenašly konzistentní důkazy spojující tyto frekvence s významným obtěžováním nebo přímými zdravotními účinky nad rámec normálních hladin zvuku. Projevuje se spíše nocebo efekt (problémy

Poř. č.	Připomínkové místo	Číslo jednací	Článek	AO	Připomínka	Vyhodnocení
						způsobuje očekávání hlukových vlivů, nikoliv vlivy samotné).
828.	Jiří Kuncl	MMR-33168-2026-81	99czj, 99czk	AOV56, AOV57	**<u>Připomínka k návrhu Změny č. 2 Územního rozvojového plánu ČR (ÚRP ČR)</u>** Podávám připomínku k návrhu vymezení akceleračních oblasti pro větrné elektrárny (VTE) v území: **AOV 56 Vrabčiny a AOV 57 Bílá skála, Plzeňský kraj**. Na základě níže uvedených důvodů **nesouhlasím** s tímto návrhem změny č. 2 ÚRP ČR, který se týká vymezení akceleračních oblasti pro výrobu energie z obnovitelných zdrojů. Uvádím základní **důvody**: ○ **Nedostatky návrhu** ○ návrh není dostatečně odůvodněn a **chybí konkrétní podklady** (zákon č. 500/2004 Sb.) ○ nebyly dostatečně posouzeny **dopady na životní prostředí** (zákon č. 100/2001 Sb.) ○ hrozí **narušení krajiny a přírody** (zákon č. 114/1992 Sb.) ○ návrh **nerespektuje ochranu hodnot území a kvalitu bydlení** (zákon č. 283/2021 Sb.) ○ nebyly posouzeny jiné **varianty řešení, zejména využiti brownfieldů** (opuštěných a již narušených ploch) a návrh tak neodůvodněně zasahuje do volné krajiny ○ vychází **pouze z expertních odhadů** (počet věží, výkon, rozmístěni) ○ návrh **řeší problémy až dodatečně**, místo aby jim předešel ○ nejsou dostatečně vyhodnoceny **kumulativní dopady více záměrů v území** ○ **Příroda a krajina** ○ výskyt chráněných druhů (ptáci, netopýři) a zásah do migračních tras ○ narušeni prvků ÚSES (biokoridory) ○ zásadní změna krajiny a její industrializace ○ dominantní stavby (až cca 250 m vysoké) viditelné na velké vzdálenosti ○ chybí posouzení nočního osvětlení ○ nedostatečně řešen kumulativní vliv vice větrných elektráren ○ **Voda a klima** ○ narušeni vsakováni vody do půdy a změna odtokových poměrů ○ zhoršeni schopnosti krajiny zadržovat vodu a riziko vysychání krajiny ○ nedostatečné odstupy od vodních toků ○ chybí posouzení vlivu na mikroklima ○ **Zemědělská půda** ○ zábor a znehodnoceni kvalitní půdy ○ možné zásahy do půd I. a ||. třídy ochrany (nejcennější půdy) ○ zhutněni půdy a zvýšení eroze a rozdělení (fragmentace) pozemků ○ nejasný stav a poškozeni meliorací ○ **Dopady na obyvatele** ○ hluk a jeho dlouhodobý vliv ○ blikání stínů (stroboskopický efekt) ○ změna charakteru bydlení ○ pokles hodnoty nemovitosti ○ není dostatečně vysvětleno, jak byla stanovena vzdálenost od obytné zástavby ○ **Technická a bezpečnostní rizika** ○ odlet ledu z rotorů v zimě ○ zásah bleskem ○ požáry zařízeni (obtížně zvládnutelné zásahy) ○ pád částí konstrukce ○ únik provozních kapalin ○ šířeni požáru do krajiny ○ kontaminace půdy a vody Není jasné, kdo nese **odpovědnost za škody na zdraví a majetku**.	***Akceptováno částečně.*** *Akcelerační oblast AOV56 – Vrabčiny byla redukována.* *Akcelerační oblast AOV57 – Bílá Skála je vymezena v souladu se zákonem č. 249/2025 Sb. (ZOZE) a nařízením vlády č. 507/2025 Sb.* Akcelerační oblasti AOV56 Vrabčiny a AOV57 Bílá Skála jsou vymezeny v souladu se zákonem č. 249/2025 Sb. a nařízením vlády č. 507/2025 Sb. Vlivy návrhu Změny č. 2 ÚRP na přírodu, krajinný ráz, biodiverzitu, ÚSES a lokality soustavy Natura 2000 byly posouzeny v rámci SEA/VVURÚ; kumulativní vlivy souboru akceleračních oblastí byly v tomto posouzení vyhodnoceny jako celek a nebyly identifikovány významné negativní vlivy bránící vymezení oblastí. Pro každou akcelerační oblast bylo zpracováno biologické posouzení dle § 11 odst. 3, resp. 4 ZOZE a jeho závěry jsou promítnuty do podmínek příslušných územních opatření, která zahrnují opatření k ochraně chráněných druhů živočichů, zachování migračních tras, funkčnosti ÚSES a minimalizaci vlivů na vodní hospodářství a zemědělský půdní fond. Akcelerační oblast AOV56 Vrabčiny byla v průběhu přípravy Z2 ÚRP plošně zmenšena v reakci na výsledky odborných posouzení a identifikované střety s hodnotami území. Posouzení technických parametrů záměrů, bezpečnostních rizik, hlukové zátěže, stroboskopického efektu a dopadů na kvalitu bydlení proběhne v navazujících řízeních dle stavebního zákona a zvláštních předpisů, kde budou uplatněny zákonné limity a podmínky pro minimalizaci rušivých účinků; záměry větrných elektráren v akceleračních oblastech jsou osvobozeny od posuzování vlivů na životní prostředí (EIA) dle § 28 zákona č. 249/2025 Sb. Námitky o rozporu návrhu s právními předpisy ČR a EU, včetně zákona č. 100/2001 Sb. a směrnice RED III, neprokázaly skutečné porušení těchto předpisů v procesu pořizování Z2 URP. V rámci pořizování a zpracovávání návrhu Změny č. 2 ÚRP bylo postupováno dle ustanovení správního řádu, stavebního zákona a ZOZE a schváleného zadání vládou ČR. Vymezení akceleračních oblastí bylo projednáno s obcemi a veřejností v rámci veřejného projednání v souladu s § 96 stavebního zákona. Tím byly zákonné nároky samospráv na zapojení do procesu plně respektovány. Všechny obce a veřejnost měly možnost uplatnit své připomínky od 14. 4. 2026 až do 1. 6. 2026 k návrhu Změny č. 2 ÚRP. V rámci pořizování a zpracovávání návrhu Změny č. 2 ÚRP bylo postupováno dle ustanovení správního řádu, stavebního zákona a ZOZE a schváleného zadání vládou ČR. Vymezení akceleračních oblastí bylo

					○ **Kumulace vlivů** ○ sčítáni hluku, zásahů do krajiny a vizuální zátěže ○ dopady více elektráren nejsou vyhodnoceny společně ○ výsledný dopad na životní prostředí i lidi může být výrazně vyšší ○ **Rozpor se zákony ČR a EU** ○ správní řád (zákon č. 500/2004 Sb.) ○ ochrana přírody (zákon č. 114/1992 Sb.) ○ EIA (zákon č. 100/2001 Sb.) ○ ochrana půdy (zákon č. 334/1992 Sb.) ○ stavební zákon (zákon č. 283/2021 Sb.) ○ nesplněni podmínek směrnice EU RED III (nevhodně zvolená lokalita, nevyřešené dopady) ○ návrh může zasahovat do práva na příznivé životní prostředí a ochranu zdraví podle Listiny základních lidských práv a svobod (či. 31, či. 35, či. 11) ○ porušeni principu předběžné opatrnosti (ČI. 191 SFEU), návrh je předkládán bez dostatečných podkladů a při existenci důvodných pochybností o jeho dopadech Navržená oblast **má zásadní střety s přírodou, krajinou, vodou i životem obyvatel**. Tyto problémy nejsou odstraněny, pouze částečně zmirňovány. Návrh nemá dostatečné podklady, neřeší varianty a nehodnotí kumulativní dopady, proto **požaduji vyloučení akcelerační oblasti z návrhu.**	projednáno s obcemi a veřejností v rámci veřejného projednání v souladu s § 96 stavebního zákona. Tím byly zákonné nároky samospráv na zapojení do procesu plně respektovány. Všechny obce a veřejnost měly možnost uplatnit své připomínky od 14. 4. 2026 až do 1. 6. 2026 k návrhu Změny č. 2 ÚRP. § 68 správního řádu se podle § 174 odst. 1 správního řádu použije pro opatření obecné povahy přiměřeně. Soulad s požadavky stavebního zákona je popsán v odůvodnění Změny č. 2 ÚRP v kapitole II.1.b Vyhodnocení souladu s cíli a úkoly územního plánování a s požadavky stavebního zákona. Vymezení AO nemá vliv na vlastnická práva. Při vymezení AO nelze předjímat škody z výstavby a provozu konkrétních záměrů. Odpovědnost za škody má provozovatel větrné elektrárny, který odpovídá za její technický stav a bezpečnost provozu, a to podle občanského zákoníku (zákon č. 89/2012 Sb.). Větrné i fotovoltaické elektrárny jsou běžnou technologií s odhadnutelnými dopady na okolí. Za účelem stanovení možných dopadů akceleračních oblastí bylo provedeno biologické posouzení, posouzení vlivů na udržitelný rozvoj, a za účelem zabránění negativním dopadům nebo jejich zmírnění byla navržena celá řada podmínek v územním opatření, což je v souladu s principem předběžné opatrnosti, který mimo jiné vychází z čl. 191 Smlouvy o fungování Evropské unie (SFEU). Kumulativní posouzení vlivů na životní prostředí a veřejné zdraví bylo v rámci SEA provedeno pro každou AO (viz karty AO v příloze č. 2 SEA) i pro Změnu č. 2 ÚRP jako celek. V rámci ÚO pro všechny AOV byla stanovena podmínka vypracování hlukové studie, do níž budou zahrnuty všechny existující zdroje (např. formou podkladů z měření hluku). Kumulativní vlivy na jiné složky životního prostředí, např. na krajinný ráz, je možno stanovit tam, kde existují prostorově a výškově obdobné stavby a záměry, jako jsou VTE, jinak postrádá hodnocení kumulace smysl. Elektrárny jsou vybaveny detektory námrazy a vibrací, které zastaví provoz. Kromě speciálních nátěrů omezujících vznik námrazy se v případě stavby ve vyšších nadmořských výškách využívá vyhřívání listů rotorů (elektrické či horkovzdušné). Předejdou tak nejen poškození elektrárny, ale také odletování uvolněné námrazy do okolí. V každém případě jde o technický aspekt, který má být zohledněn při povolování konkrétních projektů. V rámci souvisejících územních opatření jsou stanoveny podmínky, které zajišťují ochranu protierozních opatření, funkčních melioračních zařízení, vodních toků a rovněž omezující možné terénní úpravy. Vzhledem k charakteru a rozsahu potenciálních záměrů se při naplnění podmínek nepředpokládá narušení vodního režimu v rámci akceleračních oblastí.

Poř. č.	Připomínkové místo	Číslo jednací	Článek	AO	Připomínka	Vyhodnocení
						Zákon č. 334/1992 Sb., o ochraně zemědělského půdního fondu (ZPF), se na záměry v AO vztahuje v plném rozsahu; orgán ochrany ZPF je v řízení o povolení záměru dotčeným orgánem. Vymezení AO v územním rozvojovém plánu (ÚRP) tento souhlas v žádném případě nenahrazuje. Riziko zhutnění půdy stavební technikou je eliminovatelné správnou organizací staveniště. Součástí územního opatření je rovněž podmínka, která zakazuje poškozování stávajících protierozních opatření. Dále nesmí být narušena funkce stávajících funkčních meliorací, nesmí vznikat neobhospodařovatelné zbytkové zemědělské pozemky a zemědělské pozemky bez přístupu k veřejně přístupné pozemní komunikaci. Na základě vypořádání stanovisek a připomínek byla stanovena podmínka na maximální celkovou plochu pro odnětí ZPF v AO pro záměry OZE. Do ÚO u všech AO pro VTE je zapracována podmínka zpracování hlukové studie a minimalizace shadow flicker efektu (u stroboskopického efektu je minimalizace zajištěna používanými materiály na lopatky VTE). Co se týká infrazvuku, je přítomen všude v prostředí, aniž by se projevoval jeho negativní vliv. U přírůstku infrazvuku z VTE nebyl dosud prokázán významný negativní vliv na veřejné zdraví, studie dále probíhají. Moderními měřicími metodami je již možno infrazvuk měřit, avšak v české legislativě nemá stanoven hlukový limit. Hygienický limit infrazvuku v komunálním prostředí sice není stanoven, ale existuje doporučená hodnota v ČSN ISO 7196 LG=90 dB nebo hladiny prahu slyšení pro jednotlivá frekvenční pásma v ČSN ISO 226. Kumulace hluku z více VTE bude vždy vyhodnocena hlukovou studií a následně ověřena měřením. Kumulace hluku z jiných než stacionárních zdrojů (silnice, železnice, letecká doprava, ...) se nedělá, tyto zdroje mají odlišné limity, proto nejsou kumulativně posuzovány (lze je v hlukové studii pro informaci sečíst). Světelné zatížení je minimalizováno vhodným umístěním a typem signálního světla na VTE tak, aby nebylo zatěžováno jeho okolí. U FVE je světelné zatížení řešeno podmínkami v územním opatřením, kde je stanoveno, že zde nebude trvalé osvětlení u záměrů OZE. Stroboskopický/shadow flicker efekt je eliminován nastavením automatického vypínání VTE v době, kdy by mohl střídající se stín lopatek VTE opakovaně dopadat na obytnou zástavbu - to je ošetřeno v územním opatření pro všechny AO pro VTE. Pro nízkofrekvenční zvuk a infrazvuk z VTE studie nenašly konzistentní důkazy spojující tyto frekvence s významným obtěžováním nebo přímými zdravotními účinky nad rámec normálních hladin zvuku. Projevuje se spíše nocebo efekt (problémy způsobuje očekávání hlukových vlivů, nikoliv vlivy samotné).

Poř. č.	Připomínkové místo	Číslo jednací	Článek	AO	Připomínka	Vyhodnocení
829.	Marcela Kunclová	MMR-33170-2026-81	99czj, 99czk	AOV56, AOV57	**<u>Připomínka k návrhu Změny č. 2 Územního rozvojového plánu ČR (ÚRP ČR)</u>** Podávám připomínku k návrhu vymezení akceleračních oblasti pro větrné elektrárny (VTE) v území: **AOV 56 Vrabčiny a AOV 57 Bílá skála, Plzeňský kraj**. Na základě níže uvedených důvodů **nesouhlasím** s tímto návrhem změny č. 2 ÚRP ČR, který se týká vymezení akceleračních oblasti pro výrobu energie z obnovitelných zdrojů. Uvádím základní **důvody**: ○ **Nedostatky návrhu** ○ návrh není dostatečně odůvodněn a **chybí konkrétní podklady** (zákon č. 500/2004 Sb.) ○ nebyly dostatečně posouzeny **dopady na životní prostředí** (zákon č. 100/2001 Sb.) ○ hrozí **narušení krajiny a přírody** (zákon č. 114/1992 Sb.) ○ návrh **nerespektuje ochranu hodnot území a kvalitu bydlení** (zákon č. 283/2021 Sb.) ○ nebyly posouzeny jiné **varianty řešení, zejména využiti brownfieldů** (opuštěných a již narušených ploch) a návrh tak neodůvodněně zasahuje do volné krajiny ○ vychází **pouze z expertních odhadů** (počet věži, výkon, rozmístěni) ○ návrh **řeší problémy až dodatečně**, místo aby jim předešel ○ nejsou dostatečně vyhodnoceny **kumulativní dopady více záměrů v území** ○ **Příroda a krajina** ○ výskyt chráněných druhů (ptáci, netopýři) a zásah do migračních tras ○ narušeni prvků ÚSES (biokoridory) ○ zásadní změna krajiny a její industrializace ○ dominantní stavby (až cca 250 m vysoké) viditelné na velké vzdálenosti ○ chybí posouzení nočního osvětlení ○ nedostatečně řešen kumulativní vliv vice větrných elektráren ○ **Voda a klima** ○ narušeni vsakováni vody do půdy a změna odtokových poměrů ○ zhoršeni schopnosti krajiny zadržovat vodu a riziko vysychání krajiny ○ nedostatečné odstupy od vodních toků ○ chybí posouzení vlivu na mikroklima ○ **Zemědělská půda** ○ zábor a znehodnoceni kvalitní půdy ○ možné zásahy do půd I. a ||. třídy ochrany (nejcennější půdy) ○ zhutněni půdy a zvýšení eroze a rozdělení (fragmentace) pozemků ○ nejasný stav a poškozeni meliorací ○ **Dopady na obyvatele** ○ hluk a jeho dlouhodobý vliv ○ blikání stínů (stroboskopický efekt) ○ změna charakteru bydlení ○ pokles hodnoty nemovitosti ○ není dostatečně vysvětleno, jak byla stanovena vzdálenost od obytné zástavby ○ **Technická a bezpečnostní rizika** ○ odlet ledu z rotorů v zimě ○ zásah bleskem ○ požáry zařízeni (obtížně zvládnutelné zásahy) ○ pád částí konstrukce ○ únik provozních kapalin ○ šířeni požáru do krajiny ○ kontaminace půdy a vody Není jasné, kdo nese **odpovědnost za škody na zdraví a majetku**. ○ **Kumulace vlivů** ○ sčítáni hluku, zásahů do krajiny a vizuální zátěže ○ dopady více elektráren nejsou vyhodnoceny společně ○ výsledný dopad na životní prostředí i lidi může být výrazně vyšší	***Akceptováno částečně.*** *Akcelerační oblast AOV56 – Vrabčiny byla redukována.* *Akcelerační oblast AOV57 – Bílá Skála je vymezena v souladu se zákonem č. 249/2025 Sb. (ZOZE) a nařízením vlády č. 507/2025 Sb.* Vlivy vymezení akceleračních oblastí AOV56 Vrabčiny a AOV57 Bílá Skála na krajinný ráz, biodiverzitu, soustavu Natura 2000, vodní režim a zemědělský půdní fond byly komplexně posouzeny v rámci vyhodnocení vlivů návrhu Změny č. 2 ÚRP na životní prostředí a udržitelný rozvoj území (SEA/VVURÚ), v jehož rámci byly hodnoceny rovněž kumulativní vlivy více záměrů v dotčeném území. Pro obě akcelerační oblasti bylo zpracováno biologické posouzení podle § 11 odst. 3, resp. 4 ZOZE, jehož výsledky jsou promítnuty do podmínek územních opatření zajišťujících ochranu biotopů chráněných druhů ptactva a netopýrů, zachování funkčnosti prvků ÚSES a minimalizaci dopadů na zemědělský půdní fond a vodní hospodářství. Plocha akcelerační oblasti AOV56 Vrabčiny byla v průběhu pořizování návrhu Změny č. 2 ÚRP na základě výsledků těchto posouzení plošně zredukována. Posouzení alternativních lokalit (brownfieldy) nepřísluší nástroji územního plánování na národní úrovni; volba konkrétních ploch vychází z podmínek § 5 ZOZE a výsledků SEA/VVURÚ, přičemž návrh nevykazuje střety s lokalitami soustavy Natura 2000 ani se zvláště chráněnými územími. Posouzení hlukové zátěže, stroboskopického efektu, bezpečnostních rizik provozu VTE (odlet ledu, požáry, únik provozních kapalin) a dopadů na hodnotu nemovitostí proběhne v navazujících řízeních při umísťování jednotlivých záměrů, kde budou uplatněny zákonné hygienické a bezpečnostní limity; záměry umísťované v akceleračních oblastech jsou ze zákona osvobozeny od posuzování vlivů na životní prostředí podle § 28 zákona č. 249/2025 Sb. Námitky o rozporu návrhu s právními předpisy ČR a EU, včetně zákona č. 100/2001 Sb. a směrnice RED III, neprokázaly skutečné porušení těchto předpisů v procesu pořizování Z2 URP. V rámci pořizování a zpracovávání návrhu Změny č. 2 ÚRP bylo postupováno dle ustanovení správního řádu, stavebního zákona a ZOZE a schváleného zadání vládou ČR. Vymezení akceleračních oblastí bylo projednáno s obcemi a veřejností v rámci veřejného projednání v souladu s § 96 stavebního zákona. Tím byly zákonné nároky samospráv na zapojení do procesu plně respektovány. Všechny obce a veřejnost měly možnost uplatnit své připomínky od 14. 4. 2026 až do 1. 6. 2026 k návrhu Změny č. 2 ÚRP. V rámci pořizování a zpracovávání návrhu Změny č. 2 ÚRP bylo postupováno dle ustanovení správního řádu, stavebního zákona a ZOZE a schváleného zadání

Poř. č.	Připomínkové místo	Číslo jednací	Článek	AO	Připomínka	Vyhodnocení
					○ **Rozpor se zákony ČR a EU** ○ správní řád (zákon č. 500/2004 Sb.) ○ ochrana přírody (zákon č. 114/1992 Sb.) ○ EIA (zákon č. 100/2001 Sb.) ○ ochrana půdy (zákon č. 334/1992 Sb.) ○ stavební zákon (zákon č. 283/2021 Sb.) ○ nesplněni podmínek směrnice EU RED III (nevhodně zvolená lokalita, nevyřešené dopady) ○ návrh může zasahovat do práva na příznivé životní prostředí a ochranu zdraví podle Listiny základních lidských práv a svobod (či. 31, či. 35, či. 11) ○ porušeni principu předběžné opatrnosti (ČI. 191 SFEU), návrh je předkládán bez dostatečných podkladů a při existenci důvodných pochybností o jeho dopadech Navržená oblast **má zásadní střety s přírodou, krajinou, vodou i životem obyvatel**. Tyto problémy nejsou odstraněny, pouze částečně zmirňovány. Návrh nemá dostatečné podklady, neřeší varianty a nehodnotí kumulativní dopady, proto **požaduji vyloučení akcelerační oblasti z návrhu.**	vládou ČR. Vymezení akceleračních oblastí bylo projednáno s obcemi a veřejností v rámci veřejného projednání v souladu s § 96 stavebního zákona. Tím byly zákonné nároky samospráv na zapojení do procesu plně respektovány. Všechny obce a veřejnost měly možnost uplatnit své připomínky od 14. 4. 2026 až do 1. 6. 2026 k návrhu Změny č. 2 ÚRP. § 68 správního řádu se podle § 174 odst. 1 správního řádu použije pro opatření obecné povahy přiměřeně. Soulad s požadavky stavebního zákona je popsán v odůvodnění Změny č. 2 ÚRP v kapitole II.1.b Vyhodnocení souladu s cíli a úkoly územního plánování a s požadavky stavebního zákona. Vymezení AO nemá vliv na vlastnická práva. Při vymezení AO nelze předjímat škody z výstavby a provozu konkrétních záměrů. Odpovědnost za škody má provozovatel větrné elektrárny, který odpovídá za její technický stav a bezpečnost provozu, a to podle občanského zákoníku (zákon č. 89/2012 Sb.). Větrné i fotovoltaické elektrárny jsou běžnou technologií s odhadnutelnými dopady na okolí. Za účelem stanovení možných dopadů akceleračních oblastí bylo provedeno biologické posouzení, posouzení vlivů na udržitelný rozvoj, a za účelem zabránění negativním dopadům nebo jejich zmírnění byla navržena celá řada podmínek v územním opatření, což je v souladu s principem předběžné opatrnosti, který mimo jiné vychází z čl. 191 Smlouvy o fungování Evropské unie (SFEU). Kumulativní posouzení vlivů na životní prostředí a veřejné zdraví bylo v rámci SEA provedeno pro každou AO (viz karty AO v příloze č. 2 SEA) i pro Změnu č. 2 ÚRP jako celek. V rámci ÚO pro všechny AOV byla stanovena podmínka vypracování hlukové studie, do níž budou zahrnuty všechny existující zdroje (např. formou podkladů z měření hluku). Kumulativní vlivy na jiné složky životního prostředí, např. na krajinný ráz, je možno stanovit tam, kde existují prostorově a výškově obdobné stavby a záměry, jako jsou VTE, jinak postrádá hodnocení kumulace smysl. Elektrárny jsou vybaveny detektory námrazy a vibrací, které zastaví provoz. Kromě speciálních nátěrů omezujících vznik námrazy se v případě stavby ve vyšších nadmořských výškách využívá vyhřívání listů rotorů (elektrické či horkovzdušné). Předejdou tak nejen poškození elektrárny, ale také odletování uvolněné námrazy do okolí. V každém případě jde o technický aspekt, který má být zohledněn při povolování konkrétních projektů. V rámci souvisejících územních opatření jsou stanoveny podmínky, které zajišťují ochranu protierozních opatření, funkčních melioračních zařízení, vodních toků a rovněž omezující možné terénní úpravy. Vzhledem k charakteru a rozsahu potenciálních záměrů se při naplnění podmínek

Poř. č.	Připomínkové místo	Číslo jednací	Článek	AO	Připomínka	Vyhodnocení
						nepředpokládá narušení vodního režimu v rámci akceleračních oblastí. Zákon č. 334/1992 Sb., o ochraně zemědělského půdního fondu (ZPF), se na záměry v AO vztahuje v plném rozsahu; orgán ochrany ZPF je v řízení o povolení záměru dotčeným orgánem. Vymezení AO v územním rozvojovém plánu (ÚRP) tento souhlas v žádném případě nenahrazuje. Riziko zhutnění půdy stavební technikou je eliminovatelné správnou organizací staveniště. Součástí územního opatření je rovněž podmínka, která zakazuje poškozování stávajících protierozních opatření. Dále nesmí být narušena funkce stávajících funkčních meliorací, nesmí vznikat neobhospodařovatelné zbytkové zemědělské pozemky a zemědělské pozemky bez přístupu k veřejně přístupné pozemní komunikaci. Na základě vypořádání stanovisek a připomínek byla stanovena podmínka na maximální celkovou plochu pro odnětí ZPF v AO pro záměry OZE. Do ÚO u všech AO pro VTE je zapracována podmínka zpracování hlukové studie a minimalizace shadow flicker efektu (u stroboskopického efektu je minimalizace zajištěna používanými materiály na lopatky VTE). Co se týká infrazvuku, je přítomen všude v prostředí, aniž by se projevoval jeho negativní vliv. U přírůstku infrazvuku z VTE nebyl dosud prokázán významný negativní vliv na veřejné zdraví, studie dále probíhají. Moderními měřicími metodami je již možno infrazvuk měřit, avšak v české legislativě nemá stanoven hlukový limit. Hygienický limit infrazvuku v komunálním prostředí sice není stanoven, ale existuje doporučená hodnota v ČSN ISO 7196 LG=90 dB nebo hladiny prahu slyšení pro jednotlivá frekvenční pásma v ČSN ISO 226. Kumulace hluku z více VTE bude vždy vyhodnocena hlukovou studií a následně ověřena měřením. Kumulace hluku z jiných než stacionárních zdrojů (silnice, železnice, letecká doprava, ...) se nedělá, tyto zdroje mají odlišné limity, proto nejsou kumulativně posuzovány (lze je v hlukové studii pro informaci sečíst). Světelné zatížení je minimalizováno vhodným umístěním a typem signálního světla na VTE tak, aby nebylo zatěžováno jeho okolí. U FVE je světelné zatížení řešeno podmínkami v územním opatřením, kde je stanoveno, že zde nebude trvalé osvětlení u záměrů OZE. Stroboskopický/shadow flicker efekt je eliminován nastavením automatického vypínání VTE v době, kdy by mohl střídající se stín lopatek VTE opakovaně dopadat na obytnou zástavbu - to je ošetřeno v územním opatření pro všechny AO pro VTE. Pro nízkofrekvenční zvuk a infrazvuk z VTE studie nenašly konzistentní důkazy spojující tyto frekvence s významným obtěžováním nebo přímými zdravotními účinky nad rámec normálních hladin zvuku. Projevuje se spíše nocebo efekt (problémy

Poř. č.	Připomínkové místo	Číslo jednací	Článek	AO	Připomínka	Vyhodnocení
						způsobuje očekávání hlukových vlivů, nikoliv vlivy samotné).
830.	Jaroslav Belšán	MMR-33172-2026-81	99czj, 99czk	AOV56, AOV57	**<u>Připomínka k návrhu Změny č. 2 Územního rozvojového plánu ČR (ÚRP ČR)</u>** Podávám připomínku k návrhu vymezení akceleračních oblasti pro větrné elektrárny (VTE) v území: **AOV 56 Vrabčiny a AOV 57 Bílá skála, Plzeňský kraj**. Na základě níže uvedených důvodů **nesouhlasím** s tímto návrhem změny č. 2 ÚRP ČR, který se týká vymezení akceleračních oblasti pro výrobu energie z obnovitelných zdrojů. Uvádím základní **důvody**: ○ **Nedostatky návrhu** ○ návrh není dostatečně odůvodněn a **chybí konkrétní podklady** (zákon č. 500/2004 Sb.) ○ nebyly dostatečně posouzeny **dopady na životní prostředí** (zákon č. 100/2001 Sb.) ○ hrozí **narušení krajiny a přírody** (zákon č. 114/1992 Sb.) ○ návrh **nerespektuje ochranu hodnot území a kvalitu bydlení** (zákon č. 283/2021 Sb.) ○ nebyly posouzeny jiné **varianty řešení, zejména využiti brownfieldů** (opuštěných a již narušených ploch) a návrh tak neodůvodněně zasahuje do volné krajiny ○ vychází **pouze z expertních odhadů** (počet věži, výkon, rozmístěni) ○ návrh **řeší problémy až dodatečně**, místo aby jim předešel ○ nejsou dostatečně vyhodnoceny **kumulativní dopady více záměrů v území** ○ **Příroda a krajina** ○ výskyt chráněných druhů (ptáci, netopýři) a zásah do migračních tras ○ narušeni prvků ÚSES (biokoridory) ○ zásadní změna krajiny a její industrializace ○ dominantní stavby (až cca 250 m vysoké) viditelné na velké vzdálenosti ○ chybí posouzení nočního osvětlení ○ nedostatečně řešen kumulativní vliv vice větrných elektráren ○ **Voda a klima** ○ narušeni vsakováni vody do půdy a změna odtokových poměrů ○ zhoršeni schopnosti krajiny zadržovat vodu a riziko vysychání krajiny ○ nedostatečné odstupy od vodních toků ○ chybí posouzení vlivu na mikroklima ○ **Zemědělská půda** ○ zábor a znehodnoceni kvalitní půdy ○ možné zásahy do půd I. a II. třídy ochrany (nejcennější půdy) ○ zhutněni půdy a zvýšení eroze a rozdělení (fragmentace) pozemků ○ nejasný stav a poškozeni meliorací ○ **Dopady na obyvatele** ○ hluk a jeho dlouhodobý vliv ○ blikání stínů (stroboskopický efekt) ○ změna charakteru bydlení ○ pokles hodnoty nemovitosti ○ není dostatečně vysvětleno, jak byla stanovena vzdálenost od obytné zástavby ○ **Technická a bezpečnostní rizika** ○ odlet ledu z rotorů v zimě ○ zásah bleskem ○ požáry zařízeni (obtížně zvládnutelné zásahy) ○ pád částí konstrukce ○ únik provozních kapalin ○ šířeni požáru do krajiny ○ kontaminace půdy a vody Není jasné, kdo nese **odpovědnost za škody na zdraví a majetku**.	***Akceptováno částečně.*** *Akcelerační oblast AOV56 – Vrabčiny byla redukována.* *Akcelerační oblast AOV57 – Bílá Skála je vymezena v souladu se zákonem č. 249/2025 Sb. (ZOZE) a nařízením vlády č. 507/2025 Sb.* Vlivy vymezení akceleračních oblastí AOV56 Vrabčiny a AOV57 Bílá skála na přírodu, krajinný ráz, zemědělský půdní fond, vodní režim a pohodu obyvatel byly posouzeny na úrovni koncepce v rámci vyhodnocení vlivů Z2 ÚRP na životní prostředí a udržitelný rozvoj území (SEA/VVURÚ), jež tvoří přílohu odůvodnění Z2 ÚRP; kumulativní vlivy více záměrů v dotčeném území, včetně hlukové zátěže a stroboskopického efektu, byly součástí tohoto posouzení. Pro každou z dotčených akceleračních oblastí bylo zpracováno biologické posouzení podle § 11 odst. 3, resp. 4 zákona č. 249/2025 Sb. (ZOZE), jehož výsledky jsou zapracovány do podmínek územních opatření, která zajišťují ochranu biotopů chráněných druhů ptáků a netopýrů, zachování migrační prostupnosti krajiny a funkčnost prvků ÚSES. AOV56 Vrabčiny byla v průběhu přípravy návrhu Z2 ÚRP plošně zmenšena s přihlédnutím ke zjištěným střetům s hodnotami dotčeného území. Zákon č. 249/2025 Sb. je transpozicí směrnice EU RED III do českého právního řádu a vymezení akceleračních oblastí Z2 ÚRP je s touto směrnicí v souladu; skutečnost, že výsledná podoba akceleračních oblastí reflektuje výsledky SEA/VVURÚ a biologických posouzení, dokládá, že podmínky pro vymezení vhodných lokalit ve smyslu této směrnice byly splněny. Záměry umísťované v akceleračních oblastech jsou osvobozeny od posuzování vlivů na životní prostředí (EIA) podle § 28 zákona č. 249/2025 Sb. a budou povoleny v navazujících řízeních dle stavebního zákona a zvláštních předpisů. Námitky o rozporu návrhu s právními předpisy ČR a EU, včetně zákona č. 100/2001 Sb. a směrnice RED III, neprokázaly skutečné porušení těchto předpisů v procesu pořizování Z2 URP. V rámci pořizování a zpracovávání návrhu Změny č. 2 ÚRP bylo postupováno dle ustanovení správního řádu, stavebního zákona a ZOZE a schváleného zadání vládou ČR. Vymezení akceleračních oblastí bylo projednáno s obcemi a veřejností v rámci veřejného projednání v souladu s § 96 stavebního zákona. Tím byly zákonné nároky samospráv na zapojení do procesu plně respektovány. Všechny obce a veřejnost měly možnost uplatnit své připomínky od 14. 4. 2026 až do 1. 6. 2026 k návrhu Změny č. 2 ÚRP.

					○ **Kumulace vlivů** ○ sčítáni hluku, zásahů do krajiny a vizuální zátěže ○ dopady více elektráren nejsou vyhodnoceny společně ○ výsledný dopad na životní prostředí i lidi může být výrazně vyšší ○ **Rozpor se zákony ČR a EU** ○ správní řád (zákon č. 500/2004 Sb.) ○ ochrana přírody (zákon č. 114/1992 Sb.) ○ EIA (zákon č. 100/2001 Sb.) ○ ochrana půdy (zákon č. 334/1992 Sb.) ○ stavební zákon (zákon č. 283/2021 Sb.) ○ nesplněni podmínek směrnice EU RED III (nevhodně zvolená lokalita, nevyřešené dopady) ○ návrh může zasahovat do práva na příznivé životní prostředí a ochranu zdraví podle Listiny základních lidských práv a svobod (či. 31, či. 35, či. 11) ○ porušeni principu předběžné opatrnosti (ČI. 191 SFEU), návrh je předkládán bez dostatečných podkladů a při existenci důvodných pochybností o jeho dopadech Navržená oblast **má zásadní střety s přírodou, krajinou, vodou i životem obyvatel**. Tyto problémy nejsou odstraněny, pouze částečně zmirňovány. Návrh nemá dostatečné podklady, neřeší varianty a nehodnotí kumulativní dopady, proto **požaduji vyloučení akcelerační oblasti z návrhu.**	V rámci pořizování a zpracovávání návrhu Změny č. 2 ÚRP bylo postupováno dle ustanovení správního řádu, stavebního zákona a ZOZE a schváleného zadání vládou ČR. Vymezení akceleračních oblastí bylo projednáno s obcemi a veřejností v rámci veřejného projednání v souladu s § 96 stavebního zákona. Tím byly zákonné nároky samospráv na zapojení do procesu plně respektovány. Všechny obce a veřejnost měly možnost uplatnit své připomínky od 14. 4. 2026 až do 1. 6. 2026 k návrhu Změny č. 2 ÚRP. § 68 správního řádu se podle § 174 odst. 1 správního řádu použije pro opatření obecné povahy přiměřeně. Soulad s požadavky stavebního zákona je popsán v odůvodnění Změny č. 2 ÚRP v kapitole II.1.b Vyhodnocení souladu s cíli a úkoly územního plánování a s požadavky stavebního zákona. Vymezení AO nemá vliv na vlastnická práva. Při vymezení AO nelze předjímat škody z výstavby a provozu konkrétních záměrů. Odpovědnost za škody má provozovatel větrné elektrárny, který odpovídá za její technický stav a bezpečnost provozu, a to podle občanského zákoníku (zákon č. 89/2012 Sb.). Větrné i fotovoltaické elektrárny jsou běžnou technologií s odhadnutelnými dopady na okolí. Za účelem stanovení možných dopadů akceleračních oblastí bylo provedeno biologické posouzení, posouzení vlivů na udržitelný rozvoj, a za účelem zabránění negativním dopadům nebo jejich zmírnění byla navržena celá řada podmínek v územním opatření, což je v souladu s principem předběžné opatrnosti, který mimo jiné vychází z čl. 191 Smlouvy o fungování Evropské unie (SFEU). Kumulativní posouzení vlivů na životní prostředí a veřejné zdraví bylo v rámci SEA provedeno pro každou AO (viz karty AO v příloze č. 2 SEA) i pro Změnu č. 2 ÚRP jako celek. V rámci ÚO pro všechny AOV byla stanovena podmínka vypracování hlukové studie, do níž budou zahrnuty všechny existující zdroje (např. formou podkladů z měření hluku). Kumulativní vlivy na jiné složky životního prostředí, např. na krajinný ráz, je možno stanovit tam, kde existují prostorově a výškově obdobné stavby a záměry, jako jsou VTE, jinak postrádá hodnocení kumulace smysl. Elektrárny jsou vybaveny detektory námrazy a vibrací, které zastaví provoz. Kromě speciálních nátěrů omezujících vznik námrazy se v případě stavby ve vyšších nadmořských výškách využívá vyhřívání listů rotorů (elektrické či horkovzdušné). Předejdou tak nejen poškození elektrárny, ale také odletování uvolněné námrazy do okolí. V každém případě jde o technický aspekt, který má být zohledněn při povolování konkrétních projektů. V rámci souvisejících územních opatření jsou stanoveny podmínky, které zajišťují ochranu protierozních opatření, funkčních melioračních zařízení, vodních toků a rovněž omezující možné terénní úpravy. Vzhledem k charakteru a rozsahu potenciálních záměrů se při naplnění podmínek

Poř. č.	Připomínkové místo	Číslo jednací	Článek	AO	Připomínka	Vyhodnocení
						nepředpokládá narušení vodního režimu v rámci akceleračních oblastí. Zákon č. 334/1992 Sb., o ochraně zemědělského půdního fondu (ZPF), se na záměry v AO vztahuje v plném rozsahu; orgán ochrany ZPF je v řízení o povolení záměru dotčeným orgánem. Vymezení AO v územním rozvojovém plánu (ÚRP) tento souhlas v žádném případě nenahrazuje. Riziko zhutnění půdy stavební technikou je eliminovatelné správnou organizací staveniště. Součástí územního opatření je rovněž podmínka, která zakazuje poškozování stávajících protierozních opatření. Dále nesmí být narušena funkce stávajících funkčních meliorací, nesmí vznikat neobhospodařovatelné zbytkové zemědělské pozemky a zemědělské pozemky bez přístupu k veřejně přístupné pozemní komunikaci. Na základě vypořádání stanovisek a připomínek byla stanovena podmínka na maximální celkovou plochu pro odnětí ZPF v AO pro záměry OZE. Do ÚO u všech AO pro VTE je zapracována podmínka zpracování hlukové studie a minimalizace shadow flicker efektu (u stroboskopického efektu je minimalizace zajištěna používanými materiály na lopatky VTE). Co se týká infrazvuku, je přítomen všude v prostředí, aniž by se projevoval jeho negativní vliv. U přírůstku infrazvuku z VTE nebyl dosud prokázán významný negativní vliv na veřejné zdraví, studie dále probíhají. Moderními měřicími metodami je již možno infrazvuk měřit, avšak v české legislativě nemá stanoven hlukový limit. Hygienický limit infrazvuku v komunálním prostředí sice není stanoven, ale existuje doporučená hodnota v ČSN ISO 7196 LG=90 dB nebo hladiny prahu slyšení pro jednotlivá frekvenční pásma v ČSN ISO 226. Kumulace hluku z více VTE bude vždy vyhodnocena hlukovou studií a následně ověřena měřením. Kumulace hluku z jiných než stacionárních zdrojů (silnice, železnice, letecká doprava, ...) se nedělá, tyto zdroje mají odlišné limity, proto nejsou kumulativně posuzovány (lze je v hlukové studii pro informaci sečíst). Světelné zatížení je minimalizováno vhodným umístěním a typem signálního světla na VTE tak, aby nebylo zatěžováno jeho okolí. U FVE je světelné zatížení řešeno podmínkami v územním opatřením, kde je stanoveno, že zde nebude trvalé osvětlení u záměrů OZE. Stroboskopický/shadow flicker efekt je eliminován nastavením automatického vypínání VTE v době, kdy by mohl střídající se stín lopatek VTE opakovaně dopadat na obytnou zástavbu - to je ošetřeno v územním opatření pro všechny AO pro VTE. Pro nízkofrekvenční zvuk a infrazvuk z VTE studie nenašly konzistentní důkazy spojující tyto frekvence s významným obtěžováním nebo přímými zdravotními účinky nad rámec normálních hladin zvuku. Projevuje se spíše nocebo efekt (problémy

Poř. č.	Připomínkové místo	Číslo jednací	Článek	AO	Připomínka	Vyhodnocení
						způsobuje očekávání hlukových vlivů, nikoliv vlivy samotné).
831.	Jaroslav Brabec	MMR-33174-2026-81	99czj, 99czk	AOV56, AOV57	**<u>Připomínka k návrhu Změny č. 2 Územního rozvojového plánu ČR (ÚRP ČR)</u>** Podávám připomínku k návrhu vymezení akceleračních oblasti pro větrné elektrárny (VTE) v území: **AOV 56 Vrabčiny a AOV 57 Bílá skála, Plzeňský kraj**. Na základě níže uvedených důvodů **nesouhlasím** s tímto návrhem změny č. 2 ÚRP ČR, který se týká vymezení akceleračních oblasti pro výrobu energie z obnovitelných zdrojů. Uvádím základní **důvody**: ○ **Nedostatky návrhu** ○ návrh není dostatečně odůvodněn a **chybí konkrétní podklady** (zákon č. 500/2004 Sb.) ○ nebyly dostatečně posouzeny **dopady na životní prostředí** (zákon č. 100/2001 Sb.) ○ hrozí **narušení krajiny a přírody** (zákon č. 114/1992 Sb.) ○ návrh **nerespektuje ochranu hodnot území a kvalitu bydlení** (zákon č. 283/2021 Sb.) ○ nebyly posouzeny jiné **varianty řešení, zejména využiti brownfieldů** (opuštěných a již narušených ploch) a návrh tak neodůvodněně zasahuje do volné krajiny ○ vychází **pouze z expertních odhadů** (počet věži, výkon, rozmístěni) ○ návrh **řeší problémy až dodatečně**, místo aby jim předešel ○ nejsou dostatečně vyhodnoceny **kumulativní dopady více záměrů v území** ○ **Příroda a krajina** ○ výskyt chráněných druhů (ptáci, netopýři) a zásah do migračních tras ○ narušeni prvků ÚSES (biokoridory) ○ zásadní změna krajiny a její industrializace ○ dominantní stavby (až cca 250 m vysoké) viditelné na velké vzdálenosti ○ chybí posouzení nočního osvětlení ○ nedostatečně řešen kumulativní vliv vice větrných elektráren ○ **Voda a klima** ○ narušeni vsakováni vody do půdy a změna odtokových poměrů ○ zhoršeni schopnosti krajiny zadržovat vodu a riziko vysychání krajiny ○ nedostatečné odstupy od vodních toků ○ chybí posouzení vlivu na mikroklima ○ **Zemědělská půda** ○ zábor a znehodnoceni kvalitní půdy ○ možné zásahy do půd I. a ||. třídy ochrany (nejcennější půdy) ○ zhutněni půdy a zvýšení eroze a rozdělení (fragmentace) pozemků ○ nejasný stav a poškozeni meliorací ○ **Dopady na obyvatele** ○ hluk a jeho dlouhodobý vliv ○ blikání stínů (stroboskopický efekt) ○ změna charakteru bydlení ○ pokles hodnoty nemovitosti ○ není dostatečně vysvětleno, jak byla stanovena vzdálenost od obytné zástavby ○ **Technická a bezpečnostní rizika** ○ odlet ledu z rotorů v zimě ○ zásah bleskem ○ požáry zařízeni (obtížně zvládnutelné zásahy) ○ pád částí konstrukce ○ únik provozních kapalin ○ šířeni požáru do krajiny ○ kontaminace půdy a vody Není jasné, kdo nese **odpovědnost za škody na zdraví a majetku**.	***Akceptováno částečně.*** *Akcelerační oblast AOV56 – Vrabčiny byla redukována.* *Akcelerační oblast AOV57 – Bílá Skála je vymezena v souladu se zákonem č. 249/2025 Sb. (ZOZE) a nařízením vlády č. 507/2025 Sb.* Akcelerační oblasti AOV56 Vrabčiny a AOV57 Bílá Skála jsou vymezeny v souladu se zákonem č. 249/2025 Sb. a nařízením vlády č. 507/2025 Sb.; nejsou umístěny v lokalitách soustavy Natura 2000, ve zvláště chráněných územích ani v jejich ochranných pásmech. Vliv vymezení těchto akceleračních oblastí na krajinný ráz, biodiverzitu, prvky územního systému ekologické stability, chráněné druhy živočichů (ptáci, netopýři), zemědělský půdní fond a vodní režim byl komplexně posouzen v rámci vyhodnocení vlivů návrhu Změny č. 2 ÚRP na udržitelný rozvoj území (SEA/VVURÚ), přičemž závěry posouzení jsou promítnuty do vymezení a podmínek územních opatření. Pro každou z těchto akceleračních oblastí bylo zpracováno biologické posouzení podle § 11 odst. 3, resp. 4 ZOZE, jehož výsledky jsou zohledněny v podmínkách územních opatření zajišťujících ochranu biotopů zvláště chráněných druhů ptactva a letounů a zachování funkčnosti biokoridorů ÚSES. Kumulativní vlivy obou akceleračních oblastí v dotčeném území Plzeňského kraje byly výslovně hodnoceny v rámci SEA/VVURÚ; zákon č. 249/2025 Sb. neukládá povinnost prověřovat alternativní lokality (brownfieldy) pro záměry větrných elektráren a absence takového hodnocení není vadou návrhu. Akcelerační oblast AOV56 Vrabčiny byla v průběhu přípravy návrhu plošně redukována, čímž byly zohledněny zjištěné střety s hodnotami daného území. Konkrétní posouzení hlukové zátěže, stroboskopického efektu, bezpečnostních rizik provozu větrných elektráren a dopadů na životní pohodu obyvatel proběhne v navazujících řízeních dle stavebního zákona; záměry umísťované v akceleračních oblastech jsou osvobozeny od posuzování vlivů na životní prostředí (EIA) dle § 28 zákona č. 249/2025 Sb. a budou posuzovány v souladu se zákonnými limity a podmínkami územních opatření. Námitky o rozporu návrhu s právními předpisy ČR a EU, včetně zákona č. 100/2001 Sb. a směrnice RED III, neprokázaly skutečné porušení těchto předpisů v procesu pořizování Z2 URP. V rámci pořizování a zpracovávání návrhu Změny č. 2 ÚRP bylo postupováno dle ustanovení správního řádu, stavebního zákona a ZOZE a schváleného zadání vládou ČR. Vymezení akceleračních oblastí bylo projednáno s obcemi a veřejností v rámci veřejného

					○ **Kumulace vlivů** ○ sčítáni hluku, zásahů do krajiny a vizuální zátěže ○ dopady více elektráren nejsou vyhodnoceny společně ○ výsledný dopad na životní prostředí i lidi může být výrazně vyšší ○ **Rozpor se zákony ČR a EU** ○ správní řád (zákon č. 500/2004 Sb.) ○ ochrana přírody (zákon č. 114/1992 Sb.) ○ EIA (zákon č. 100/2001 Sb.) ○ ochrana půdy (zákon č. 334/1992 Sb.) ○ stavební zákon (zákon č. 283/2021 Sb.) ○ nesplněni podmínek směrnice EU RED III (nevhodně zvolená lokalita, nevyřešené dopady) ○ návrh může zasahovat do práva na příznivé životní prostředí a ochranu zdraví podle Listiny základních lidských práv a svobod (či. 31, či. 35, či. 11) ○ porušeni principu předběžné opatrnosti (ČI. 191 SFEU), návrh je předkládán bez dostatečných podkladů a při existenci důvodných pochybností o jeho dopadech Navržená oblast **má zásadní střety s přírodou, krajinou, vodou i životem obyvatel**. Tyto problémy nejsou odstraněny, pouze částečně zmirňovány. Návrh nemá dostatečné podklady, neřeší varianty a nehodnotí kumulativní dopady, proto **požaduji vyloučení akcelerační oblasti z návrhu.**	projednání v souladu s § 96 stavebního zákona. Tím byly zákonné nároky samospráv na zapojení do procesu plně respektovány. Všechny obce a veřejnost měly možnost uplatnit své připomínky od 14. 4. 2026 až do 1. 6. 2026 k návrhu Změny č. 2 ÚRP. V rámci pořizování a zpracovávání návrhu Změny č. 2 ÚRP bylo postupováno dle ustanovení správního řádu, stavebního zákona a ZOZE a schváleného zadání vládou ČR. Vymezení akceleračních oblastí bylo projednáno s obcemi a veřejností v rámci veřejného projednání v souladu s § 96 stavebního zákona. Tím byly zákonné nároky samospráv na zapojení do procesu plně respektovány. Všechny obce a veřejnost měly možnost uplatnit své připomínky od 14. 4. 2026 až do 1. 6. 2026 k návrhu Změny č. 2 ÚRP. § 68 správního řádu se podle § 174 odst. 1 správního řádu použije pro opatření obecné povahy přiměřeně. Soulad s požadavky stavebního zákona je popsán v odůvodnění Změny č. 2 ÚRP v kapitole II.1.b Vyhodnocení souladu s cíli a úkoly územního plánování a s požadavky stavebního zákona. Vymezení AO nemá vliv na vlastnická práva. Při vymezení AO nelze předjímat škody z výstavby a provozu konkrétních záměrů. Odpovědnost za škody má provozovatel větrné elektrárny, který odpovídá za její technický stav a bezpečnost provozu, a to podle občanského zákoníku (zákon č. 89/2012 Sb.). Větrné i fotovoltaické elektrárny jsou běžnou technologií s odhadnutelnými dopady na okolí. Za účelem stanovení možných dopadů akceleračních oblastí bylo provedeno biologické posouzení, posouzení vlivů na udržitelný rozvoj, a za účelem zabránění negativním dopadům nebo jejich zmírnění byla navržena celá řada podmínek v územním opatření, což je v souladu s principem předběžné opatrnosti, který mimo jiné vychází z čl. 191 Smlouvy o fungování Evropské unie (SFEU). Kumulativní posouzení vlivů na životní prostředí a veřejné zdraví bylo v rámci SEA provedeno pro každou AO (viz karty AO v příloze č. 2 SEA) i pro Změnu č. 2 ÚRP jako celek. V rámci ÚO pro všechny AOV byla stanovena podmínka vypracování hlukové studie, do níž budou zahrnuty všechny existující zdroje (např. formou podkladů z měření hluku). Kumulativní vlivy na jiné složky životního prostředí, např. na krajinný ráz, je možno stanovit tam, kde existují prostorově a výškově obdobné stavby a záměry, jako jsou VTE, jinak postrádá hodnocení kumulace smysl. Elektrárny jsou vybaveny detektory námrazy a vibrací, které zastaví provoz. Kromě speciálních nátěrů omezujících vznik námrazy se v případě stavby ve vyšších nadmořských výškách využívá vyhřívání listů rotorů (elektrické či horkovzdušné). Předejdou tak nejen poškození elektrárny, ale také odletování uvolněné námrazy do okolí. V každém případě jde o technický aspekt, který má být zohledněn při povolování konkrétních projektů.

Poř. č.	Připomínkové místo	Číslo jednací	Článek	AO	Připomínka	Vyhodnocení
						V rámci souvisejících územních opatření jsou stanoveny podmínky, které zajišťují ochranu protierozních opatření, funkčních melioračních zařízení, vodních toků a rovněž omezující možné terénní úpravy. Vzhledem k charakteru a rozsahu potenciálních záměrů se při naplnění podmínek nepředpokládá narušení vodního režimu v rámci akceleračních oblastí. Zákon č. 334/1992 Sb., o ochraně zemědělského půdního fondu (ZPF), se na záměry v AO vztahuje v plném rozsahu; orgán ochrany ZPF je v řízení o povolení záměru dotčeným orgánem. Vymezení AO v územním rozvojovém plánu (ÚRP) tento souhlas v žádném případě nenahrazuje. Riziko zhutnění půdy stavební technikou je eliminovatelné správnou organizací staveniště. Součástí územního opatření je rovněž podmínka, která zakazuje poškozování stávajících protierozních opatření. Dále nesmí být narušena funkce stávajících funkčních meliorací, nesmí vznikat neobhospodařovatelné zbytkové zemědělské pozemky a zemědělské pozemky bez přístupu k veřejně přístupné pozemní komunikaci. Na základě vypořádání stanovisek a připomínek byla stanovena podmínka na maximální celkovou plochu pro odnětí ZPF v AO pro záměry OZE. Do ÚO u všech AO pro VTE je zapracována podmínka zpracování hlukové studie a minimalizace shadow flicker efektu (u stroboskopického efektu je minimalizace zajištěna používanými materiály na lopatky VTE). Co se týká infrazvuku, je přítomen všude v prostředí, aniž by se projevoval jeho negativní vliv. U přírůstku infrazvuku z VTE nebyl dosud prokázán významný negativní vliv na veřejné zdraví, studie dále probíhají. Moderními měřicími metodami je již možno infrazvuk měřit, avšak v české legislativě nemá stanoven hlukový limit. Hygienický limit infrazvuku v komunálním prostředí sice není stanoven, ale existuje doporučená hodnota v ČSN ISO 7196 LG=90 dB nebo hladiny prahu slyšení pro jednotlivá frekvenční pásma v ČSN ISO 226. Kumulace hluku z více VTE bude vždy vyhodnocena hlukovou studií a následně ověřena měřením. Kumulace hluku z jiných než stacionárních zdrojů (silnice, železnice, letecká doprava, ...) se nedělá, tyto zdroje mají odlišné limity, proto nejsou kumulativně posuzovány (lze je v hlukové studii pro informaci sečíst). Světelné zatížení je minimalizováno vhodným umístěním a typem signálního světla na VTE tak, aby nebylo zatěžováno jeho okolí. U FVE je světelné zatížení řešeno podmínkami v územním opatřením, kde je stanoveno, že zde nebude trvalé osvětlení u záměrů OZE. Stroboskopický/shadow flicker efekt je eliminován nastavením automatického vypínání VTE v době, kdy by mohl střídající se stín lopatek VTE opakovaně dopadat na obytnou zástavbu

Poř. č.	Připomínkové místo	Číslo jednací	Článek	AO	Připomínka	Vyhodnocení
						- to je ošetřeno v územním opatření pro všechny AO pro VTE. Pro nízkofrekvenční zvuk a infrazvuk z VTE studie nenašly konzistentní důkazy spojující tyto frekvence s významným obtěžováním nebo přímými zdravotními účinky nad rámec normálních hladin zvuku. Projevuje se spíše nocebo efekt (problémy způsobuje očekávání hlukových vlivů, nikoliv vlivy samotné).
832.	Marcela Brabcová	MMR-33177-2026-81	99czj, 99czk	AOV56, AOV57	**<u>Připomínka k návrhu Změny č. 2 Územního rozvojového plánu ČR (ÚRP ČR)</u>** Podávám připomínku k návrhu vymezení akceleračních oblasti pro větrné elektrárny (VTE) v území: **AOV 56 Vrabčiny a AOV 57 Bílá skála, Plzeňský kraj**. Na základě níže uvedených důvodů **nesouhlasím** s tímto návrhem změny č. 2 ÚRP ČR, který se týká vymezení akceleračních oblasti pro výrobu energie z obnovitelných zdrojů. Uvádím základní **důvody**: ○ **Nedostatky návrhu** ○ návrh není dostatečně odůvodněn a **chybí konkrétní podklady** (zákon č. 500/2004 Sb.) ○ nebyly dostatečně posouzeny **dopady na životní prostředí** (zákon č. 100/2001 Sb.) ○ hrozí **narušení krajiny a přírody** (zákon č. 114/1992 Sb.) ○ návrh **nerespektuje ochranu hodnot území a kvalitu bydlení** (zákon č. 283/2021 Sb.) ○ nebyly posouzeny jiné **varianty řešení, zejména využiti brownfieldů** (opuštěných a již narušených ploch) a návrh tak neodůvodněně zasahuje do volné krajiny ○ vychází **pouze z expertních odhadů** (počet věži, výkon, rozmístěni) ○ návrh **řeší problémy až dodatečně**, místo aby jim předešel ○ nejsou dostatečně vyhodnoceny **kumulativní dopady více záměrů v území** ○ **Příroda a krajina** ○ výskyt chráněných druhů (ptáci, netopýři) a zásah do migračních tras ○ narušeni prvků ÚSES (biokoridory) ○ zásadní změna krajiny a její industrializace ○ dominantní stavby (až cca 250 m vysoké) viditelné na velké vzdálenosti ○ chybí posouzení nočního osvětlení ○ nedostatečně řešen kumulativní vliv vice větrných elektráren ○ **Voda a klima** ○ narušeni vsakováni vody do půdy a změna odtokových poměrů ○ zhoršeni schopnosti krajiny zadržovat vodu a riziko vysychání krajiny ○ nedostatečné odstupy od vodních toků ○ chybí posouzení vlivu na mikroklima ○ **Zemědělská půda** ○ zábor a znehodnoceni kvalitní půdy ○ možné zásahy do půd I. a ||. třídy ochrany (nejcennější půdy) ○ zhutněni půdy a zvýšení eroze a rozdělení (fragmentace) pozemků ○ nejasný stav a poškozeni meliorací ○ **Dopady na obyvatele** ○ hluk a jeho dlouhodobý vliv ○ blikání stínů (stroboskopický efekt) ○ změna charakteru bydlení ○ pokles hodnoty nemovitosti ○ není dostatečně vysvětleno, jak byla stanovena vzdálenost od obytné zástavby ○ **Technická a bezpečnostní rizika** ○ odlet ledu z rotorů v zimě ○ zásah bleskem ○ požáry zařízeni (obtížně zvládnutelné zásahy) ○ pád částí konstrukce	***Akceptováno částečně.*** *Akcelerační oblast AOV56 – Vrabčiny byla redukována.* *Akcelerační oblast AOV57 – Bílá Skála je vymezena v souladu se zákonem č. 249/2025 Sb. (ZOZE) a nařízením vlády č. 507/2025 Sb.* Akcelerační oblasti AOV56 Vrabčiny a AOV57 Bílá Skála jsou vymezeny v souladu s podmínkami zákona č. 249/2025 Sb. a nařízení vlády č. 507/2025 Sb.; jejich vymezení je v souladu i s požadavky směrnice EU o podpoře využívání energie z obnovitelných zdrojů (RED III). Vlivy vymezení obou oblastí na krajinný ráz, chráněné druhy živočichů (ptáci, netopýři) a jejich migrační trasy, prvky ÚSES, zemědělský půdní fond, vodní režim a kumulativní dopady více záměrů v území byly soustavně posouzeny v rámci vyhodnocení vlivů návrhu Změny č. 2 ÚRP na životní prostředí (SEA) a vyhodnocení vlivů na udržitelný rozvoj území (VVURÚ); výsledky posouzení neidentifikovaly takové negativní dopady, jež by vymezení těchto oblastí bránily, a plocha oblasti AOV56 Vrabčiny byla v průběhu přípravy plošně zredukována s ohledem na střety s přírodními a krajinnými hodnotami území. Pro každou z akceleračních oblastí bylo zpracováno biologické posouzení podle § 11 odst. 3, resp. 4 zákona č. 249/2025 Sb., jehož závěry jsou zapracovány do podmínek příslušných územních opatření zajišťujících ochranu biotopů chráněných druhů, zachování funkčnosti prvků ÚSES a minimalizaci dalších negativních vlivů. Konkrétní záměry výstavby větrných elektráren budou umísťovány a povoleny v navazujících řízeních podle stavebního zákona a zvláštních předpisů, v nichž budou uplatněny zákonné limity pro hluk, stroboskopický efekt i bezpečnostní požadavky provozu; záměry realizované v akceleračních oblastech jsou osvobozeny od posouzení vlivů na životní prostředí (EIA) podle § 28 zákona č. 249/2025 Sb. Námitky o rozporu návrhu s právními předpisy ČR a EU, včetně zákona č. 100/2001 Sb. a směrnice RED III, neprokázaly skutečné porušení těchto předpisů v procesu pořizování Z2 URP. V rámci pořizování a zpracovávání návrhu Změny č. 2 ÚRP bylo postupováno dle ustanovení správního řádu, stavebního zákona a ZOZE a schváleného zadání

Poř. č.	Připomínkové místo	Číslo jednací	Článek	AO	Připomínka	Vyhodnocení
					○ únik provozních kapalin ○ šíření požáru do krajiny ○ kontaminace půdy a vody Není jasné, kdo nese **odpovědnost za škody na zdraví a majetku**. ○ **Kumulace vlivů** ○ sčítáni hluku, zásahů do krajiny a vizuální zátěže ○ dopady více elektráren nejsou vyhodnoceny společně ○ výsledný dopad na životní prostředí i lidi může být výrazně vyšší ○ **Rozpor se zákony ČR a EU** ○ správní řád (zákon č. 500/2004 Sb.) ○ ochrana přírody (zákon č. 114/1992 Sb.) ○ EIA (zákon č. 100/2001 Sb.) ○ ochrana půdy (zákon č. 334/1992 Sb.) ○ stavební zákon (zákon č. 283/2021 Sb.) ○ nesplněni podmínek směrnice EU RED III (nevhodně zvolená lokalita, nevyřešené dopady) ○ návrh může zasahovat do práva na příznivé životní prostředí a ochranu zdraví podle Listiny základních lidských práv a svobod (či. 31, či. 35, či. 11) ○ porušeni principu předběžné opatrnosti (ČI. 191 SFEU), návrh je předkládán bez dostatečných podkladů a při existenci důvodných pochybností o jeho dopadech Navržená oblast **má zásadní střety s přírodou, krajinou, vodou i životem obyvatel**. Tyto problémy nejsou odstraněny, pouze částečně zmirňovány. Návrh nemá dostatečné podklady, neřeší varianty a nehodnotí kumulativní dopady, proto **požaduji vyloučení akcelerační oblasti z návrhu.**	vládou ČR. Vymezení akceleračních oblastí bylo projednáno s obcemi a veřejností v rámci veřejného projednání v souladu s § 96 stavebního zákona. Tím byly zákonné nároky samospráv na zapojení do procesu plně respektovány. Všechny obce a veřejnost měly možnost uplatnit své připomínky od 14. 4. 2026 až do 1. 6. 2026 k návrhu Změny č. 2 ÚRP. V rámci pořizování a zpracovávání návrhu Změny č. 2 ÚRP bylo postupováno dle ustanovení správního řádu, stavebního zákona a ZOZE a schváleného zadání vládou ČR. Vymezení akceleračních oblastí bylo projednáno s obcemi a veřejností v rámci veřejného projednání v souladu s § 96 stavebního zákona. Tím byly zákonné nároky samospráv na zapojení do procesu plně respektovány. Všechny obce a veřejnost měly možnost uplatnit své připomínky od 14. 4. 2026 až do 1. 6. 2026 k návrhu Změny č. 2 ÚRP. § 68 správního řádu se podle § 174 odst. 1 správního řádu použije pro opatření obecné povahy přiměřeně. Soulad s požadavky stavebního zákona je popsán v odůvodnění Změny č. 2 ÚRP v kapitole II.1.b Vyhodnocení souladu s cíli a úkoly územního plánování a s požadavky stavebního zákona. Vymezení AO nemá vliv na vlastnická práva. Při vymezení AO nelze předjímat škody z výstavby a provozu konkrétních záměrů. Odpovědnost za škody má provozovatel větrné elektrárny, který odpovídá za její technický stav a bezpečnost provozu, a to podle občanského zákoníku (zákon č. 89/2012 Sb.). Větrné i fotovoltaické elektrárny jsou běžnou technologií s odhadnutelnými dopady na okolí. Za účelem stanovení možných dopadů akceleračních oblastí bylo provedeno biologické posouzení, posouzení vlivů na udržitelný rozvoj, a za účelem zabránění negativním dopadům nebo jejich zmírnění byla navržena celá řada podmínek v územním opatření, což je v souladu s principem předběžné opatrnosti, který mimo jiné vychází z čl. 191 Smlouvy o fungování Evropské unie (SFEU). Kumulativní posouzení vlivů na životní prostředí a veřejné zdraví bylo v rámci SEA provedeno pro každou AO (viz karty AO v příloze č. 2 SEA) i pro Změnu č. 2 ÚRP jako celek. V rámci ÚO pro všechny AOV byla stanovena podmínka vypracování hlukové studie, do níž budou zahrnuty všechny existující zdroje (např. formou podkladů z měření hluku). Kumulativní vlivy na jiné složky životního prostředí, např. na krajinný ráz, je možno stanovit tam, kde existují prostorově a výškově obdobné stavby a záměry, jako jsou VTE, jinak postrádá hodnocení kumulace smysl. Elektrárny jsou vybaveny detektory námrazy a vibrací, které zastaví provoz. Kromě speciálních nátěrů omezujících vznik námrazy se v případě stavby ve vyšších nadmořských výškách využívá vyhřívání listů rotorů (elektrické či horkovzdušné). Předejdou tak

Poř. č.	Připomínkové místo	Číslo jednací	Článek	AO	Připomínka	Vyhodnocení
						nejen poškození elektrárny, ale také odletování uvolněné námrazy do okolí. V každém případě jde o technický aspekt, který má být zohledněn při povolování konkrétních projektů. V rámci souvisejících územních opatření jsou stanoveny podmínky, které zajišťují ochranu protierozních opatření, funkčních melioračních zařízení, vodních toků a rovněž omezující možné terénní úpravy. Vzhledem k charakteru a rozsahu potenciálních záměrů se při naplnění podmínek nepředpokládá narušení vodního režimu v rámci akceleračních oblastí. Zákon č. 334/1992 Sb., o ochraně zemědělského půdního fondu (ZPF), se na záměry v AO vztahuje v plném rozsahu; orgán ochrany ZPF je v řízení o povolení záměru dotčeným orgánem. Vymezení AO v územním rozvojovém plánu (ÚRP) tento souhlas v žádném případě nenahrazuje. Riziko zhutnění půdy stavební technikou je eliminovatelné správnou organizací staveniště. Součástí územního opatření je rovněž podmínka, která zakazuje poškozování stávajících protierozních opatření. Dále nesmí být narušena funkce stávajících funkčních meliorací, nesmí vznikat neobhospodařovatelné zbytkové zemědělské pozemky a zemědělské pozemky bez přístupu k veřejně přístupné pozemní komunikaci. Na základě vypořádání stanovisek a připomínek byla stanovena podmínka na maximální celkovou plochu pro odnětí ZPF v AO pro záměry OZE. Do ÚO u všech AO pro VTE je zapracována podmínka zpracování hlukové studie a minimalizace shadow flicker efektu (u stroboskopického efektu je minimalizace zajištěna používanými materiály na lopatky VTE). Co se týká infrazvuku, je přítomen všude v prostředí, aniž by se projevoval jeho negativní vliv. U přírůstku infrazvuku z VTE nebyl dosud prokázán významný negativní vliv na veřejné zdraví, studie dále probíhají. Moderními měřicími metodami je již možno infrazvuk měřit, avšak v české legislativě nemá stanoven hlukový limit. Hygienický limit infrazvuku v komunálním prostředí sice není stanoven, ale existuje doporučená hodnota v ČSN ISO 7196 LG=90 dB nebo hladiny prahu slyšení pro jednotlivá frekvenční pásma v ČSN ISO 226. Kumulace hluku z více VTE bude vždy vyhodnocena hlukovou studií a následně ověřena měřením. Kumulace hluku z jiných než stacionárních zdrojů (silnice, železnice, letecká doprava, ...) se nedělá, tyto zdroje mají odlišné limity, proto nejsou kumulativně posuzovány (lze je v hlukové studii pro informaci sečíst). Světelné zatížení je minimalizováno vhodným umístěním a typem signálního světla na VTE tak, aby nebylo zatěžováno jeho okolí. U FVE je světelné zatížení řešeno podmínkami v územním opatřením, kde je stanoveno, že zde nebude trvalé

Poř. č.	Připomínkové místo	Číslo jednací	Článek	AO	Připomínka	Vyhodnocení
						osvětlení u záměrů OZE. Stroboskopický/shadow flicker efekt je eliminován nastavením automatického vypínání VTE v době, kdy by mohl střídající se stín lopatek VTE opakovaně dopadat na obytnou zástavbu - to je ošetřeno v územním opatření pro všechny AO pro VTE. Pro nízkofrekvenční zvuk a infrazvuk z VTE studie nenašly konzistentní důkazy spojující tyto frekvence s významným obtěžováním nebo přímými zdravotními účinky nad rámec normálních hladin zvuku. Projevuje se spíše nocebo efekt (problémy způsobuje očekávání hlukových vlivů, nikoliv vlivy samotné).
833.	Lubor Cajska	MMR-33179-2026-81	99czj, 99czk	AOV56, AOV57	**<u>Připomínka k návrhu Změny č. 2 Územního rozvojového plánu ČR (ÚRP ČR)</u>** Podávám připomínku k návrhu vymezení akceleračních oblasti pro větrné elektrárny (VTE) v území: **AOV 56 Vrabčiny a AOV 57 Bílá skála, Plzeňský kraj**. Na základě níže uvedených důvodů **nesouhlasím** s tímto návrhem změny č. 2 ÚRP ČR, který se týká vymezení akceleračních oblasti pro výrobu energie z obnovitelných zdrojů. Uvádím základní **důvody**: ○ **Nedostatky návrhu** ○ návrh není dostatečně odůvodněn a **chybí konkrétní podklady** (zákon č. 500/2004 Sb.) ○ nebyly dostatečně posouzeny **dopady na životní prostředí** (zákon č. 100/2001 Sb.) ○ hrozí **narušení krajiny a přírody** (zákon č. 114/1992 Sb.) ○ návrh **nerespektuje ochranu hodnot území a kvalitu bydlení** (zákon č. 283/2021 Sb.) ○ nebyly posouzeny jiné **varianty řešení, zejména využiti brownfieldů** (opuštěných a již narušených ploch) a návrh tak neodůvodněně zasahuje do volné krajiny ○ vychází **pouze z expertních odhadů** (počet věži, výkon, rozmístěni) ○ návrh **řeší problémy až dodatečně**, místo aby jim předešel ○ nejsou dostatečně vyhodnoceny **kumulativní dopady více záměrů v území** ○ **Příroda a krajina** ○ výskyt chráněných druhů (ptáci, netopýři) a zásah do migračních tras ○ narušeni prvků ÚSES (biokoridory) ○ zásadní změna krajiny a její industrializace ○ dominantní stavby (až cca 250 m vysoké) viditelné na velké vzdálenosti ○ chybí posouzení nočního osvětlení ○ nedostatečně řešen kumulativní vliv vice větrných elektráren ○ **Voda a klima** ○ narušeni vsakováni vody do půdy a změna odtokových poměrů ○ zhoršeni schopnosti krajiny zadržovat vodu a riziko vysychání krajiny ○ nedostatečné odstupy od vodních toků ○ chybí posouzení vlivu na mikroklima ○ **Zemědělská půda** ○ zábor a znehodnoceni kvalitní půdy ○ možné zásahy do půd I. a II. třídy ochrany (nejcennější půdy) ○ zhutněni půdy a zvýšení eroze a rozdělení (fragmentace) pozemků ○ nejasný stav a poškozeni meliorací ○ **Dopady na obyvatele** ○ hluk a jeho dlouhodobý vliv ○ blikání stínů (stroboskopický efekt) ○ změna charakteru bydlení ○ pokles hodnoty nemovitosti ○ není dostatečně vysvětleno, jak byla stanovena vzdálenost od obytné zástavby ○ **Technická a bezpečnostní rizika**	***Akceptováno částečně.*** *Akcelerační oblast AOV56 – Vrabčiny byla redukována.* *Akcelerační oblast AOV57 – Bílá Skála je vymezena v souladu se zákonem č. 249/2025 Sb. (ZOZE) a nařízením vlády č. 507/2025 Sb.* Návrh Z2 ÚRP byl zpracován v souladu s požadavky stavebního zákona a zákona č. 249/2025 Sb. a vychází z rozsáhlých podkladových analýz; vlivy vymezení akceleračních oblastí AOV56 Vrabčiny a AOV57 Bílá skála na životní prostředí, přírodu, krajinný ráz, zemědělský půdní fond, vodní režim a zdraví obyvatel byly posouzeny v rámci SEA/VVURÚ. Pro každou z akceleračních oblastí bylo zpracováno biologické posouzení podle § 11 odst. 3, resp. 4 zákona č. 249/2025 Sb., jehož výsledky jsou promítnuty do podmínek a zmírňujících opatření v územních opatřeních zajišťujících ochranu chráněných druhů ptáků a netopýrů, biokoridorů a dalších prvků ÚSES. AOV56 Vrabčiny byla v průběhu přípravy Z2 ÚRP plošně zmenšena na základě výsledků posouzení střetů s přírodními a krajinnými hodnotami území. Kumulativní vlivy souboru záměrů větrných elektráren, včetně hlukové zátěže, stroboskopického efektu a vizuálního zatížení krajiny, byly hodnoceny v rámci SEA/VVURÚ jako celku; závěry posouzení neprokázaly závažné negativní vlivy odůvodňující nevymezení oblastí. Zákon č. 249/2025 Sb. je transpozicí směrnice EU RED III do českého právního řádu; záměry v akceleračních oblastech jsou osvobozeny od posuzování vlivů na životní prostředí (EIA) podle § 28 téhož zákona a budou povoleny v navazujících řízeních dle stavebního zákona. Námitky o rozporu návrhu s právními předpisy ČR a EU, včetně zákona č. 100/2001 Sb. a směrnice RED III, neprokázaly skutečné porušení těchto předpisů v procesu pořizování Z2 URP. V rámci pořizování a zpracovávání návrhu Změny č. 2 ÚRP bylo postupováno dle ustanovení správního řádu, stavebního zákona a ZOZE a schváleného zadání vládou ČR. Vymezení akceleračních oblastí bylo projednáno s obcemi a veřejností v rámci veřejného

Poř. č.	Připomínkové místo	Číslo jednací	Článek	AO	Připomínka	Vyhodnocení
					○ odlet ledu z rotorů v zimě ○ zásah bleskem ○ požáry zařízeni (obtížně zvládnutelné zásahy) ○ pád částí konstrukce ○ únik provozních kapalin ○ šířeni požáru do krajiny ○ kontaminace půdy a vody Není jasné, kdo nese **odpovědnost za škody na zdraví a majetku**. ○ **Kumulace vlivů** ○ sčítáni hluku, zásahů do krajiny a vizuální zátěže ○ dopady více elektráren nejsou vyhodnoceny společně ○ výsledný dopad na životní prostředí i lidi může být výrazně vyšší ○ **Rozpor se zákony ČR a EU** ○ správní řád (zákon č. 500/2004 Sb.) ○ ochrana přírody (zákon č. 114/1992 Sb.) ○ EIA (zákon č. 100/2001 Sb.) ○ ochrana půdy (zákon č. 334/1992 Sb.) ○ stavební zákon (zákon č. 283/2021 Sb.) ○ nesplněni podmínek směrnice EU RED III (nevhodně zvolená lokalita, nevyřešené dopady) ○ návrh může zasahovat do práva na příznivé životní prostředí a ochranu zdraví podle Listiny základních lidských práv a svobod (či. 31, či. 35, či. 11) ○ porušeni principu předběžné opatrnosti (ČI. 191 SFEU), návrh je předkládán bez dostatečných podkladů a při existenci důvodných pochybností o jeho dopadech Navržená oblast **má zásadní střety s přírodou, krajinou, vodou i životem obyvatel**. Tyto problémy nejsou odstraněny, pouze částečně zmirňovány. Návrh nemá dostatečné podklady, neřeší varianty a nehodnotí kumulativní dopady, proto **požaduji vyloučení akcelerační oblasti z návrhu.**	projednání v souladu s § 96 stavebního zákona. Tím byly zákonné nároky samospráv na zapojení do procesu plně respektovány. Všechny obce a veřejnost měly možnost uplatnit své připomínky od 14. 4. 2026 až do 1. 6. 2026 k návrhu Změny č. 2 ÚRP. V rámci pořizování a zpracovávání návrhu Změny č. 2 ÚRP bylo postupováno dle ustanovení správního řádu, stavebního zákona a ZOZE a schváleného zadání vládou ČR. Vymezení akceleračních oblastí bylo projednáno s obcemi a veřejností v rámci veřejného projednání v souladu s § 96 stavebního zákona. Tím byly zákonné nároky samospráv na zapojení do procesu plně respektovány. Všechny obce a veřejnost měly možnost uplatnit své připomínky od 14. 4. 2026 až do 1. 6. 2026 k návrhu Změny č. 2 ÚRP. § 68 správního řádu se podle § 174 odst. 1 správního řádu použije pro opatření obecné povahy přiměřeně. Soulad s požadavky stavebního zákona je popsán v odůvodnění Změny č. 2 ÚRP v kapitole II.1.b Vyhodnocení souladu s cíli a úkoly územního plánování a s požadavky stavebního zákona. Vymezení AO nemá vliv na vlastnická práva. Při vymezení AO nelze předjímat škody z výstavby a provozu konkrétních záměrů. Odpovědnost za škody má provozovatel větrné elektrárny, který odpovídá za její technický stav a bezpečnost provozu, a to podle občanského zákoníku (zákon č. 89/2012 Sb.). Větrné i fotovoltaické elektrárny jsou běžnou technologií s odhadnutelnými dopady na okolí. Za účelem stanovení možných dopadů akceleračních oblastí bylo provedeno biologické posouzení, posouzení vlivů na udržitelný rozvoj, a za účelem zabránění negativním dopadům nebo jejich zmírnění byla navržena celá řada podmínek v územním opatření, což je v souladu s principem předběžné opatrnosti, který mimo jiné vychází z čl. 191 Smlouvy o fungování Evropské unie (SFEU). Kumulativní posouzení vlivů na životní prostředí a veřejné zdraví bylo v rámci SEA provedeno pro každou AO (viz karty AO v příloze č. 2 SEA) i pro Změnu č. 2 ÚRP jako celek. V rámci ÚO pro všechny AOV byla stanovena podmínka vypracování hlukové studie, do níž budou zahrnuty všechny existující zdroje (např. formou podkladů z měření hluku). Kumulativní vlivy na jiné složky životního prostředí, např. na krajinný ráz, je možno stanovit tam, kde existují prostorově a výškově obdobné stavby a záměry, jako jsou VTE, jinak postrádá hodnocení kumulace smysl. Elektrárny jsou vybaveny detektory námrazy a vibrací, které zastaví provoz. Kromě speciálních nátěrů omezujících vznik námrazy se v případě stavby ve vyšších nadmořských výškách využívá vyhřívání listů rotorů (elektrické či horkovzdušné). Předejdou tak nejen poškození elektrárny, ale také odletování uvolněné námrazy do okolí. V každém případě jde o

Poř. č.	Připomínkové místo	Číslo jednací	Článek	AO	Připomínka	Vyhodnocení
						technický aspekt, který má být zohledněn při povolování konkrétních projektů. V rámci souvisejících územních opatření jsou stanoveny podmínky, které zajišťují ochranu protierozních opatření, funkčních melioračních zařízení, vodních toků a rovněž omezující možné terénní úpravy. Vzhledem k charakteru a rozsahu potenciálních záměrů se při naplnění podmínek nepředpokládá narušení vodního režimu v rámci akceleračních oblastí. Zákon č. 334/1992 Sb., o ochraně zemědělského půdního fondu (ZPF), se na záměry v AO vztahuje v plném rozsahu; orgán ochrany ZPF je v řízení o povolení záměru dotčeným orgánem. Vymezení AO v územním rozvojovém plánu (ÚRP) tento souhlas v žádném případě nenahrazuje. Riziko zhutnění půdy stavební technikou je eliminovatelné správnou organizací staveniště. Součástí územního opatření je rovněž podmínka, která zakazuje poškozování stávajících protierozních opatření. Dále nesmí být narušena funkce stávajících funkčních meliorací, nesmí vznikat neobhospodařovatelné zbytkové zemědělské pozemky a zemědělské pozemky bez přístupu k veřejně přístupné pozemní komunikaci. Na základě vypořádání stanovisek a připomínek byla stanovena podmínka na maximální celkovou plochu pro odnětí ZPF v AO pro záměry OZE. Do ÚO u všech AO pro VTE je zapracována podmínka zpracování hlukové studie a minimalizace shadow flicker efektu (u stroboskopického efektu je minimalizace zajištěna používanými materiály na lopatky VTE). Co se týká infrazvuku, je přítomen všude v prostředí, aniž by se projevoval jeho negativní vliv. U přírůstku infrazvuku z VTE nebyl dosud prokázán významný negativní vliv na veřejné zdraví, studie dále probíhají. Moderními měřicími metodami je již možno infrazvuk měřit, avšak v české legislativě nemá stanoven hlukový limit. Hygienický limit infrazvuku v komunálním prostředí sice není stanoven, ale existuje doporučená hodnota v ČSN ISO 7196 LG=90 dB nebo hladiny prahu slyšení pro jednotlivá frekvenční pásma v ČSN ISO 226. Kumulace hluku z více VTE bude vždy vyhodnocena hlukovou studií a následně ověřena měřením. Kumulace hluku z jiných než stacionárních zdrojů (silnice, železnice, letecká doprava, ...) se nedělá, tyto zdroje mají odlišné limity, proto nejsou kumulativně posuzovány (lze je v hlukové studii pro informaci sečíst). Světelné zatížení je minimalizováno vhodným umístěním a typem signálního světla na VTE tak, aby nebylo zatěžováno jeho okolí. U FVE je světelné zatížení řešeno podmínkami v územním opatřením, kde je stanoveno, že zde nebude trvalé osvětlení u záměrů OZE. Stroboskopický/shadow flicker efekt je eliminován nastavením automatického

Poř. č.	Připomínkové místo	Číslo jednací	Článek	AO	Připomínka	Vyhodnocení
						vypínání VTE v době, kdy by mohl střídající se stín lopatek VTE opakovaně dopadat na obytnou zástavbu - to je ošetřeno v územním opatření pro všechny AO pro VTE. Pro nízkofrekvenční zvuk a infrazvuk z VTE studie nenašly konzistentní důkazy spojující tyto frekvence s významným obtěžováním nebo přímými zdravotními účinky nad rámec normálních hladin zvuku. Projevuje se spíše nocebo efekt (problémy způsobuje očekávání hlukových vlivů, nikoliv vlivy samotné).
834.	Jiří Štraub	MMR-33180-2026-81	99czj, 99czk	AOV56, AOV57	**<u>Připomínka k návrhu Změny č. 2 Územního rozvojového plánu ČR (ÚRP ČR)</u>** Podávám připomínku k návrhu vymezení akceleračních oblasti pro větrné elektrárny (VTE) v území: **AOV 56 Vrabčiny a AOV 57 Bílá skála, Plzeňský kraj**. Na základě níže uvedených důvodů **nesouhlasím** s tímto návrhem změny č. 2 ÚRP ČR, který se týká vymezení akceleračních oblasti pro výrobu energie z obnovitelných zdrojů. Uvádím základní **důvody**: ○ **Nedostatky návrhu** ○ návrh není dostatečně odůvodněn a **chybí konkrétní podklady** (zákon č. 500/2004 Sb.) ○ nebyly dostatečně posouzeny **dopady na životní prostředí** (zákon č. 100/2001 Sb.) ○ hrozí **narušení krajiny a přírody** (zákon č. 114/1992 Sb.) ○ návrh **nerespektuje ochranu hodnot území a kvalitu bydlení** (zákon č. 283/2021 Sb.) ○ nebyly posouzeny jiné **varianty řešení, zejména využiti brownfieldů** (opuštěných a již narušených ploch) a návrh tak neodůvodněně zasahuje do volné krajiny ○ vychází **pouze z expertních odhadů** (počet věží, výkon, rozmístěni) ○ návrh **řeší problémy až dodatečně**, místo aby jim předešel ○ nejsou dostatečně vyhodnoceny **kumulativní dopady více záměrů v území** ○ **Příroda a krajina** ○ výskyt chráněných druhů (ptáci, netopýři) a zásah do migračních tras ○ narušeni prvků ÚSES (biokoridory) ○ zásadní změna krajiny a její industrializace ○ dominantní stavby (až cca 250 m vysoké) viditelné na velké vzdálenosti ○ chybí posouzení nočního osvětlení ○ nedostatečně řešen kumulativní vliv vice větrných elektráren ○ **Voda a klima** ○ narušeni vsakováni vody do půdy a změna odtokových poměrů ○ zhoršeni schopnosti krajiny zadržovat vodu a riziko vysychání krajiny ○ nedostatečné odstupy od vodních toků ○ chybí posouzení vlivu na mikroklima ○ **Zemědělská půda** ○ zábor a znehodnoceni kvalitní půdy ○ možné zásahy do půd I. a ||. třídy ochrany (nejcennější půdy) ○ zhutněni půdy a zvýšení eroze a rozdělení (fragmentace) pozemků ○ nejasný stav a poškozeni meliorací ○ **Dopady na obyvatele** ○ hluk a jeho dlouhodobý vliv ○ blikání stínů (stroboskopický efekt) ○ změna charakteru bydlení ○ pokles hodnoty nemovitosti ○ není dostatečně vysvětleno, jak byla stanovena vzdálenost od obytné zástavby ○ **Technická a bezpečnostní rizika** ○ odlet ledu z rotorů v zimě ○ zásah bleskem	***Akceptováno částečně.*** *Akcelerační oblast AOV56 – Vrabčiny byla redukována.* *Akcelerační oblast AOV57 – Bílá Skála je vymezena v souladu se zákonem č. 249/2025 Sb. (ZOZE) a nařízením vlády č. 507/2025 Sb.* Akcelerační oblasti AOV56 Vrabčiny a AOV57 Bílá Skála jsou vymezeny v souladu se zákonem č. 249/2025 Sb. a nařízením vlády č. 507/2025 Sb.; nejsou umístěny v lokalitách soustavy Natura 2000, ve zvláště chráněných územích ani v jejich ochranných pásmech. Vliv vymezení těchto akceleračních oblastí na krajinný ráz, biodiverzitu, prvky ÚSES, chráněné druhy živočichů (ptáci, netopýři), zemědělský půdní fond, vodní režim a pohodu obyvatel byl komplexně posouzen v rámci vyhodnocení vlivů návrhu Změny č. 2 ÚRP na udržitelný rozvoj území (SEA/VVURÚ); v průběhu tohoto posouzení nebyly identifikovány negativní vlivy vylučující vymezení oblastí a jeho závěry byly promítnuty do podmínek územních opatření. Pro každou z akceleračních oblastí bylo zpracováno biologické posouzení podle § 11 odst. 3, resp. 4 ZOZE, jehož výsledky jsou zohledněny v podmínkách územních opatření zajišťujících ochranu biotopů zvláště chráněných druhů ptactva a letounů a zachování prostupnosti krajiny a funkčnosti biokoridorů. Zákon č. 249/2025 Sb. neukládá povinnost hodnotit alternativní lokality (brownfieldy) pro záměry větrných elektráren; kumulativní vlivy obou akceleračních oblastí v Plzeňském kraji byly hodnoceny v rámci SEA/VVURÚ jako celku. Akcelerační oblast AOV56 Vrabčiny byla v průběhu přípravy návrhu plošně redukována s ohledem na zjištěné střety s hodnotami území. Posouzení konkrétních technických parametrů záměrů, hlukové zátěže, stroboskopického efektu, bezpečnostních rizik a vlivů na hodnotu nemovitostí proběhne v navazujících řízeních dle stavebního zákona; záměry v akceleračních oblastech jsou osvobozeny od posuzování vlivů na životní prostředí (EIA) dle § 28 zákona č. 249/2025 Sb. a budou posuzovány v souladu se zákonnými limity a podmínkami územních opatření.

Poř. č.	Připomínkové místo	Číslo jednací	Článek	AO	Připomínka	Vyhodnocení
					○ požáry zařízeni (obtížně zvládnutelné zásahy) ○ pád částí konstrukce ○ únik provozních kapalin ○ šířeni požáru do krajiny ○ kontaminace půdy a vody Není jasné, kdo nese **odpovědnost za škody na zdraví a majetku**. ○ **Kumulace vlivů** ○ sčítáni hluku, zásahů do krajiny a vizuální zátěže ○ dopady více elektráren nejsou vyhodnoceny společně ○ výsledný dopad na životní prostředí i lidi může být výrazně vyšší ○ **Rozpor se zákony ČR a EU** ○ správní řád (zákon č. 500/2004 Sb.) ○ ochrana přírody (zákon č. 114/1992 Sb.) ○ EIA (zákon č. 100/2001 Sb.) ○ ochrana půdy (zákon č. 334/1992 Sb.) ○ stavební zákon (zákon č. 283/2021 Sb.) ○ nesplněni podmínek směrnice EU RED III (nevhodně zvolená lokalita, nevyřešené dopady) ○ návrh může zasahovat do práva na příznivé životní prostředí a ochranu zdraví podle Listiny základních lidských práv a svobod (či. 31, či. 35, či. 11) ○ porušeni principu předběžné opatrnosti (ČI. 191 SFEU), návrh je předkládán bez dostatečných podkladů a při existenci důvodných pochybností o jeho dopadech Navržená oblast **má zásadní střety s přírodou, krajinou, vodou i životem obyvatel**. Tyto problémy nejsou odstraněny, pouze částečně zmirňovány. Návrh nemá dostatečné podklady, neřeší varianty a nehodnotí kumulativní dopady, proto **požaduji vyloučení akcelerační oblasti z návrhu.**	Námitky o rozporu návrhu s právními předpisy ČR a EU, včetně zákona č. 100/2001 Sb. a směrnice RED III, neprokázaly skutečné porušení těchto předpisů v procesu pořizování Z2 URP. V rámci pořizování a zpracovávání návrhu Změny č. 2 ÚRP bylo postupováno dle ustanovení správního řádu, stavebního zákona a ZOZE a schváleného zadání vládou ČR. Vymezení akceleračních oblastí bylo projednáno s obcemi a veřejností v rámci veřejného projednání v souladu s § 96 stavebního zákona. Tím byly zákonné nároky samospráv na zapojení do procesu plně respektovány. Všechny obce a veřejnost měly možnost uplatnit své připomínky od 14. 4. 2026 až do 1. 6. 2026 k návrhu Změny č. 2 ÚRP. V rámci pořizování a zpracovávání návrhu Změny č. 2 ÚRP bylo postupováno dle ustanovení správního řádu, stavebního zákona a ZOZE a schváleného zadání vládou ČR. Vymezení akceleračních oblastí bylo projednáno s obcemi a veřejností v rámci veřejného projednání v souladu s § 96 stavebního zákona. Tím byly zákonné nároky samospráv na zapojení do procesu plně respektovány. Všechny obce a veřejnost měly možnost uplatnit své připomínky od 14. 4. 2026 až do 1. 6. 2026 k návrhu Změny č. 2 ÚRP. § 68 správního řádu se podle § 174 odst. 1 správního řádu použije pro opatření obecné povahy přiměřeně. Soulad s požadavky stavebního zákona je popsán v odůvodnění Změny č. 2 ÚRP v kapitole II.1.b Vyhodnocení souladu s cíli a úkoly územního plánování a s požadavky stavebního zákona. Vymezení AO nemá vliv na vlastnická práva. Při vymezení AO nelze předjímat škody z výstavby a provozu konkrétních záměrů. Odpovědnost za škody má provozovatel větrné elektrárny, který odpovídá za její technický stav a bezpečnost provozu, a to podle občanského zákoníku (zákon č. 89/2012 Sb.). Větrné i fotovoltaické elektrárny jsou běžnou technologií s odhadnutelnými dopady na okolí. Za účelem stanovení možných dopadů akceleračních oblastí bylo provedeno biologické posouzení, posouzení vlivů na udržitelný rozvoj, a za účelem zabránění negativním dopadům nebo jejich zmírnění byla navržena celá řada podmínek v územním opatření, což je v souladu s principem předběžné opatrnosti, který mimo jiné vychází z čl. 191 Smlouvy o fungování Evropské unie (SFEU). Kumulativní posouzení vlivů na životní prostředí a veřejné zdraví bylo v rámci SEA provedeno pro každou AO (viz karty AO v příloze č. 2 SEA) i pro Změnu č. 2 ÚRP jako celek. V rámci ÚO pro všechny AOV byla stanovena podmínka vypracování hlukové studie, do níž budou zahrnuty všechny existující zdroje (např. formou podkladů z měření hluku). Kumulativní vlivy na jiné složky životního prostředí, např. na krajinný ráz, je možno stanovit tam, kde existují prostorově a výškově

Poř. č.	Připomínkové místo	Číslo jednací	Článek	AO	Připomínka	Vyhodnocení
						obdobné stavby a záměry, jako jsou VTE, jinak postrádá hodnocení kumulace smysl. Elektrárny jsou vybaveny detektory námrazy a vibrací, které zastaví provoz. Kromě speciálních nátěrů omezujících vznik námrazy se v případě stavby ve vyšších nadmořských výškách využívá vyhřívání listů rotorů (elektrické či horkovzdušné). Předejdou tak nejen poškození elektrárny, ale také odletování uvolněné námrazy do okolí. V každém případě jde o technický aspekt, který má být zohledněn při povolování konkrétních projektů. V rámci souvisejících územních opatření jsou stanoveny podmínky, které zajišťují ochranu protierozních opatření, funkčních melioračních zařízení, vodních toků a rovněž omezující možné terénní úpravy. Vzhledem k charakteru a rozsahu potenciálních záměrů se při naplnění podmínek nepředpokládá narušení vodního režimu v rámci akceleračních oblastí. Zákon č. 334/1992 Sb., o ochraně zemědělského půdního fondu (ZPF), se na záměry v AO vztahuje v plném rozsahu; orgán ochrany ZPF je v řízení o povolení záměru dotčeným orgánem. Vymezení AO v územním rozvojovém plánu (ÚRP) tento souhlas v žádném případě nenahrazuje. Riziko zhutnění půdy stavební technikou je eliminovatelné správnou organizací staveniště. Součástí územního opatření je rovněž podmínka, která zakazuje poškozování stávajících protierozních opatření. Dále nesmí být narušena funkce stávajících funkčních meliorací, nesmí vznikat neobhospodařovatelné zbytkové zemědělské pozemky a zemědělské pozemky bez přístupu k veřejně přístupné pozemní komunikaci. Na základě vypořádání stanovisek a připomínek byla stanovena podmínka na maximální celkovou plochu pro odnětí ZPF v AO pro záměry OZE. Do ÚO u všech AO pro VTE je zapracována podmínka zpracování hlukové studie a minimalizace shadow flicker efektu (u stroboskopického efektu je minimalizace zajištěna používanými materiály na lopatky VTE). Co se týká infrazvuku, je přítomen všude v prostředí, aniž by se projevoval jeho negativní vliv. U přírůstku infrazvuku z VTE nebyl dosud prokázán významný negativní vliv na veřejné zdraví, studie dále probíhají. Moderními měřicími metodami je již možno infrazvuk měřit, avšak v české legislativě nemá stanoven hlukový limit. Hygienický limit infrazvuku v komunálním prostředí sice není stanoven, ale existuje doporučená hodnota v ČSN ISO 7196 LG=90 dB nebo hladiny prahu slyšení pro jednotlivá frekvenční pásma v ČSN ISO 226. Kumulace hluku z více VTE bude vždy vyhodnocena hlukovou studií a následně ověřena měřením. Kumulace hluku z jiných než stacionárních zdrojů (silnice, železnice, letecká doprava, ...) se

Poř. č.	Připomínkové místo	Číslo jednací	Článek	AO	Připomínka	Vyhodnocení
						nedělá, tyto zdroje mají odlišné limity, proto nejsou kumulativně posuzovány (lze je v hlukové studii pro informaci sečíst). Světelné zatížení je minimalizováno vhodným umístěním a typem signálního světla na VTE tak, aby nebylo zatěžováno jeho okolí. U FVE je světelné zatížení řešeno podmínkami v územním opatřením, kde je stanoveno, že zde nebude trvalé osvětlení u záměrů OZE. Stroboskopický/shadow flicker efekt je eliminován nastavením automatického vypínání VTE v době, kdy by mohl střídající se stín lopatek VTE opakovaně dopadat na obytnou zástavbu - to je ošetřeno v územním opatření pro všechny AO pro VTE. Pro nízkofrekvenční zvuk a infrazvuk z VTE studie nenašly konzistentní důkazy spojující tyto frekvence s významným obtěžováním nebo přímými zdravotními účinky nad rámec normálních hladin zvuku. Projevuje se spíše nocebo efekt (problémy způsobuje očekávání hlukových vlivů, nikoliv vlivy samotné).
835.	Mgr. Jitka Štraubová	MMR-33182-2026-81	99czj, 99czk	AOV56, AOV57	**<u>Připomínka k návrhu Změny č. 2 Územního rozvojového plánu ČR (ÚRP ČR)</u>** Podávám připomínku k návrhu vymezení akceleračních oblasti pro větrné elektrárny (VTE) v území: **AOV 56 Vrabčiny a AOV 57 Bílá skála, Plzeňský kraj**. Na základě níže uvedených důvodů **nesouhlasím** s tímto návrhem změny č. 2 ÚRP ČR, který se týká vymezení akceleračních oblasti pro výrobu energie z obnovitelných zdrojů. Uvádím základní **důvody**: ○ **Nedostatky návrhu** ○ návrh není dostatečně odůvodněn a **chybí konkrétní podklady** (zákon č. 500/2004 Sb.) ○ nebyly dostatečně posouzeny **dopady na životní prostředí** (zákon č. 100/2001 Sb.) ○ hrozí **narušení krajiny a přírody** (zákon č. 114/1992 Sb.) ○ návrh **nerespektuje ochranu hodnot území a kvalitu bydlení** (zákon č. 283/2021 Sb.) ○ nebyly posouzeny jiné **varianty řešení, zejména využiti brownfieldů** (opuštěných a již narušených ploch) a návrh tak neodůvodněně zasahuje do volné krajiny ○ vychází **pouze z expertních odhadů** (počet věži, výkon, rozmístěni) ○ návrh **řeší problémy až dodatečně**, místo aby jim předešel ○ nejsou dostatečně vyhodnoceny **kumulativní dopady více záměrů v území** ○ **Příroda a krajina** ○ výskyt chráněných druhů (ptáci, netopýři) a zásah do migračních tras ○ narušeni prvků ÚSES (biokoridory) ○ zásadní změna krajiny a její industrializace ○ dominantní stavby (až cca 250 m vysoké) viditelné na velké vzdálenosti ○ chybí posouzení nočního osvětlení ○ nedostatečně řešen kumulativní vliv vice větrných elektráren ○ **Voda a klima** ○ narušeni vsakováni vody do půdy a změna odtokových poměrů ○ zhoršeni schopnosti krajiny zadržovat vodu a riziko vysychání krajiny ○ nedostatečné odstupy od vodních toků ○ chybí posouzení vlivu na mikroklima ○ **Zemědělská půda** ○ zábor a znehodnoceni kvalitní půdy ○ možné zásahy do půd I. a II. třídy ochrany (nejcennější půdy) ○ zhutněni půdy a zvýšení eroze a rozdělení (fragmentace) pozemků ○ nejasný stav a poškozeni meliorací	***Akceptováno částečně.*** *Akcelerační oblast AOV56 – Vrabčiny byla redukována.* *Akcelerační oblast AOV57 – Bílá Skála je vymezena v souladu se zákonem č. 249/2025 Sb. (ZOZE) a nařízením vlády č. 507/2025 Sb.* Akcelerační oblasti AOV56 Vrabčiny a AOV57 Bílá Skála byly vymezeny na základě odborných podkladů zpracovaných v průběhu přípravy Změny č. 2 ÚRP, v souladu s podmínkami zákona č. 249/2025 Sb. a nařízení vlády č. 507/2025 Sb.; alternativní lokality včetně brownfieldů byly součástí procesu výběru akceleračních oblastí, jehož výsledky se odráží v SEA. Vlivy vymezení na krajinný ráz, chráněné druhy živočichů, prvky ÚSES, zemědělský půdní fond, vodní režim a kumulativní dopady více záměrů v území byly posouzeny v rámci SEA a VVURÚ; závěry posouzení se promítly jak do samotného vymezení oblastí, tak do podmínek územních opatření, přičemž plocha oblasti AOV56 Vrabčiny byla plošně zredukována v reakci na identifikované střety s přírodními hodnotami. Pro každou akcelerační oblast bylo zpracováno biologické posouzení podle § 11 odst. 3, resp. 4 zákona č. 249/2025 Sb.; jeho výsledky jsou zapracovány do podmínek územních opatření, která chrání biotopy zvláště chráněných druhů a zajišťují funkčnost biokoridorů ÚSES. Hlukové dopady, stroboskopický efekt a bezpečnostní rizika provozu větrných elektráren budou posuzovány při umísťování a povolování jednotlivých záměrů v navazujících řízeních, kde budou uplatněny zákonné limity a podmínky pro minimalizaci rušivých účinků; záměry v akceleračních oblastech jsou ze zákona osvobozeny od posouzení EIA podle § 28 zákona č. 249/2025 Sb.

Poř. č.	Připomínkové místo	Číslo jednací	Článek	AO	Připomínka	Vyhodnocení
					○ **Dopady na obyvatele** ○ hluk a jeho dlouhodobý vliv ○ blikání stínů (stroboskopický efekt) ○ změna charakteru bydlení ○ pokles hodnoty nemovitosti ○ není dostatečně vysvětleno, jak byla stanovena vzdálenost od obytné zástavby ○ **Technická a bezpečnostní rizika** ○ odlet ledu z rotorů v zimě ○ zásah bleskem ○ požáry zařízeni (obtížně zvládnutelné zásahy) ○ pád částí konstrukce ○ únik provozních kapalin ○ šířeni požáru do krajiny ○ kontaminace půdy a vody Není jasné, kdo nese **odpovědnost za škody na zdraví a majetku**. ○ **Kumulace vlivů** ○ sčítáni hluku, zásahů do krajiny a vizuální zátěže ○ dopady více elektráren nejsou vyhodnoceny společně ○ výsledný dopad na životní prostředí i lidi může být výrazně vyšší ○ **Rozpor se zákony ČR a EU** ○ správní řád (zákon č. 500/2004 Sb.) ○ ochrana přírody (zákon č. 114/1992 Sb.) ○ EIA (zákon č. 100/2001 Sb.) ○ ochrana půdy (zákon č. 334/1992 Sb.) ○ stavební zákon (zákon č. 283/2021 Sb.) ○ nesplněni podmínek směrnice EU RED III (nevhodně zvolená lokalita, nevyřešené dopady) ○ návrh může zasahovat do práva na příznivé životní prostředí a ochranu zdraví podle Listiny základních lidských práv a svobod (či. 31, či. 35, či. 11) ○ porušeni principu předběžné opatrnosti (ČI. 191 SFEU), návrh je předkládán bez dostatečných podkladů a při existenci důvodných pochybností o jeho dopadech Navržená oblast **má zásadní střety s přírodou, krajinou, vodou i životem obyvatel**. Tyto problémy nejsou odstraněny, pouze částečně zmirňovány. Návrh nemá dostatečné podklady, neřeší varianty a nehodnotí kumulativní dopady, proto **požaduji vyloučení akcelerační oblasti z návrhu.**	Námitky o rozporu návrhu s právními předpisy ČR a EU, včetně zákona č. 100/2001 Sb. a směrnice RED III, neprokázaly skutečné porušení těchto předpisů v procesu pořizování Z2 URP. V rámci pořizování a zpracovávání návrhu Změny č. 2 ÚRP bylo postupováno dle ustanovení správního řádu, stavebního zákona a ZOZE a schváleného zadání vládou ČR. Vymezení akceleračních oblastí bylo projednáno s obcemi a veřejností v rámci veřejného projednání v souladu s § 96 stavebního zákona. Tím byly zákonné nároky samospráv na zapojení do procesu plně respektovány. Všechny obce a veřejnost měly možnost uplatnit své připomínky od 14. 4. 2026 až do 1. 6. 2026 k návrhu Změny č. 2 ÚRP. V rámci pořizování a zpracovávání návrhu Změny č. 2 ÚRP bylo postupováno dle ustanovení správního řádu, stavebního zákona a ZOZE a schváleného zadání vládou ČR. Vymezení akceleračních oblastí bylo projednáno s obcemi a veřejností v rámci veřejného projednání v souladu s § 96 stavebního zákona. Tím byly zákonné nároky samospráv na zapojení do procesu plně respektovány. Všechny obce a veřejnost měly možnost uplatnit své připomínky od 14. 4. 2026 až do 1. 6. 2026 k návrhu Změny č. 2 ÚRP. § 68 správního řádu se podle § 174 odst. 1 správního řádu použije pro opatření obecné povahy přiměřeně. Soulad s požadavky stavebního zákona je popsán v odůvodnění Změny č. 2 ÚRP v kapitole II.1.b Vyhodnocení souladu s cíli a úkoly územního plánování a s požadavky stavebního zákona. Vymezení AO nemá vliv na vlastnická práva. Při vymezení AO nelze předjímat škody z výstavby a provozu konkrétních záměrů. Odpovědnost za škody má provozovatel větrné elektrárny, který odpovídá za její technický stav a bezpečnost provozu, a to podle občanského zákoníku (zákon č. 89/2012 Sb.). Větrné i fotovoltaické elektrárny jsou běžnou technologií s odhadnutelnými dopady na okolí. Za účelem stanovení možných dopadů akceleračních oblastí bylo provedeno biologické posouzení, posouzení vlivů na udržitelný rozvoj, a za účelem zabránění negativním dopadům nebo jejich zmírnění byla navržena celá řada podmínek v územním opatření, což je v souladu s principem předběžné opatrnosti, který mimo jiné vychází z čl. 191 Smlouvy o fungování Evropské unie (SFEU). Kumulativní posouzení vlivů na životní prostředí a veřejné zdraví bylo v rámci SEA provedeno pro každou AO (viz karty AO v příloze č. 2 SEA) i pro Změnu č. 2 ÚRP jako celek. V rámci ÚO pro všechny AOV byla stanovena podmínka vypracování hlukové studie, do níž budou zahrnuty všechny existující zdroje (např. formou podkladů z měření hluku). Kumulativní vlivy na jiné složky životního prostředí, např. na krajinný ráz, je možno stanovit tam, kde existují prostorově a výškově

Poř. č.	Připomínkové místo	Číslo jednací	Článek	AO	Připomínka	Vyhodnocení
						obdobné stavby a záměry, jako jsou VTE, jinak postrádá hodnocení kumulace smysl. Elektrárny jsou vybaveny detektory námrazy a vibrací, které zastaví provoz. Kromě speciálních nátěrů omezujících vznik námrazy se v případě stavby ve vyšších nadmořských výškách využívá vyhřívání listů rotorů (elektrické či horkovzdušné). Předejdou tak nejen poškození elektrárny, ale také odletování uvolněné námrazy do okolí. V každém případě jde o technický aspekt, který má být zohledněn při povolování konkrétních projektů. V rámci souvisejících územních opatření jsou stanoveny podmínky, které zajišťují ochranu protierozních opatření, funkčních melioračních zařízení, vodních toků a rovněž omezující možné terénní úpravy. Vzhledem k charakteru a rozsahu potenciálních záměrů se při naplnění podmínek nepředpokládá narušení vodního režimu v rámci akceleračních oblastí. Zákon č. 334/1992 Sb., o ochraně zemědělského půdního fondu (ZPF), se na záměry v AO vztahuje v plném rozsahu; orgán ochrany ZPF je v řízení o povolení záměru dotčeným orgánem. Vymezení AO v územním rozvojovém plánu (ÚRP) tento souhlas v žádném případě nenahrazuje. Riziko zhutnění půdy stavební technikou je eliminovatelné správnou organizací staveniště. Součástí územního opatření je rovněž podmínka, která zakazuje poškozování stávajících protierozních opatření. Dále nesmí být narušena funkce stávajících funkčních meliorací, nesmí vznikat neobhospodařovatelné zbytkové zemědělské pozemky a zemědělské pozemky bez přístupu k veřejně přístupné pozemní komunikaci. Na základě vypořádání stanovisek a připomínek byla stanovena podmínka na maximální celkovou plochu pro odnětí ZPF v AO pro záměry OZE. Do ÚO u všech AO pro VTE je zapracována podmínka zpracování hlukové studie a minimalizace shadow flicker efektu (u stroboskopického efektu je minimalizace zajištěna používanými materiály na lopatky VTE). Co se týká infrazvuku, je přítomen všude v prostředí, aniž by se projevoval jeho negativní vliv. U přírůstku infrazvuku z VTE nebyl dosud prokázán významný negativní vliv na veřejné zdraví, studie dále probíhají. Moderními měřicími metodami je již možno infrazvuk měřit, avšak v české legislativě nemá stanoven hlukový limit. Hygienický limit infrazvuku v komunálním prostředí sice není stanoven, ale existuje doporučená hodnota v ČSN ISO 7196 LG=90 dB nebo hladiny prahu slyšení pro jednotlivá frekvenční pásma v ČSN ISO 226. Kumulace hluku z více VTE bude vždy vyhodnocena hlukovou studií a následně ověřena měřením. Kumulace hluku z jiných než stacionárních zdrojů (silnice, železnice, letecká doprava, ...) se

Poř. č.	Připomínkové místo	Číslo jednací	Článek	AO	Připomínka	Vyhodnocení
						nedělá, tyto zdroje mají odlišné limity, proto nejsou kumulativně posuzovány (lze je v hlukové studii pro informaci sečíst). Světelné zatížení je minimalizováno vhodným umístěním a typem signálního světla na VTE tak, aby nebylo zatěžováno jeho okolí. U FVE je světelné zatížení řešeno podmínkami v územním opatřením, kde je stanoveno, že zde nebude trvalé osvětlení u záměrů OZE. Stroboskopický/shadow flicker efekt je eliminován nastavením automatického vypínání VTE v době, kdy by mohl střídající se stín lopatek VTE opakovaně dopadat na obytnou zástavbu - to je ošetřeno v územním opatření pro všechny AO pro VTE. Pro nízkofrekvenční zvuk a infrazvuk z VTE studie nenašly konzistentní důkazy spojující tyto frekvence s významným obtěžováním nebo přímými zdravotními účinky nad rámec normálních hladin zvuku. Projevuje se spíše nocebo efekt (problémy způsobuje očekávání hlukových vlivů, nikoliv vlivy samotné).
836.	Kateřina Nová	MMR-33184-2026-81	99czj, 99czk	AOV56, AOV57	**<u>Připomínka k návrhu Změny č. 2 Územního rozvojového plánu ČR (ÚRP ČR)</u>** Podávám připomínku k návrhu vymezení akceleračních oblasti pro větrné elektrárny (VTE) v území: **AOV 56 Vrabčiny a AOV 57 Bílá skála, Plzeňský kraj**. Na základě níže uvedených důvodů **nesouhlasím** s tímto návrhem změny č. 2 ÚRP ČR, který se týká vymezení akceleračních oblasti pro výrobu energie z obnovitelných zdrojů. Uvádím základní **důvody**: ○ **Nedostatky návrhu** ○ návrh není dostatečně odůvodněn a **chybí konkrétní podklady** (zákon č. 500/2004 Sb.) ○ nebyly dostatečně posouzeny **dopady na životní prostředí** (zákon č. 100/2001 Sb.) ○ hrozí **narušení krajiny a přírody** (zákon č. 114/1992 Sb.) ○ návrh **nerespektuje ochranu hodnot území a kvalitu bydlení** (zákon č. 283/2021 Sb.) ○ nebyly posouzeny jiné **varianty řešení, zejména využiti brownfieldů** (opuštěných a již narušených ploch) a návrh tak neodůvodněně zasahuje do volné krajiny ○ vychází **pouze z expertních odhadů** (počet věži, výkon, rozmístěni) ○ návrh **řeší problémy až dodatečně**, místo aby jim předešel ○ nejsou dostatečně vyhodnoceny **kumulativní dopady více záměrů v území** ○ **Příroda a krajina** ○ výskyt chráněných druhů (ptáci, netopýři) a zásah do migračních tras ○ narušeni prvků ÚSES (biokoridory) ○ zásadní změna krajiny a její industrializace ○ dominantní stavby (až cca 250 m vysoké) viditelné na velké vzdálenosti ○ chybí posouzení nočního osvětlení ○ nedostatečně řešen kumulativní vliv vice větrných elektráren ○ **Voda a klima** ○ narušeni vsakováni vody do půdy a změna odtokových poměrů ○ zhoršeni schopnosti krajiny zadržovat vodu a riziko vysychání krajiny ○ nedostatečné odstupy od vodních toků ○ chybí posouzení vlivu na mikroklima ○ **Zemědělská půda** ○ zábor a znehodnoceni kvalitní půdy ○ možné zásahy do půd I. a II. třídy ochrany (nejcennější půdy) ○ zhutněni půdy a zvýšení eroze a rozdělení (fragmentace) pozemků ○ nejasný stav a poškozeni meliorací	***Akceptováno částečně.*** *Akcelerační oblast AOV56 – Vrabčiny byla redukována.* *Akcelerační oblast AOV57 – Bílá Skála je vymezena v souladu se zákonem č. 249/2025 Sb. (ZOZE) a nařízením vlády č. 507/2025 Sb.* Vlivy návrhu na přírodu, krajinný ráz, zemědělský půdní fond, vodní režim a pohodu obyvatel byly posouzeny na úrovni koncepce v rámci SEA/VVURÚ; pro každou z akceleračních oblastí AOV56 Vrabčiny a AOV57 Bílá skála bylo zpracováno biologické posouzení podle § 11 odst. 3, resp. 4 zákona č. 249/2025 Sb. (ZOZE), jehož výsledky jsou zapracovány do podmínek územních opatření, jež chrání chráněné druhy ptáků a netopýrů, jejich migrační trasy a prvky ÚSES. AOV56 Vrabčiny byla v průběhu přípravy Z2 ÚRP plošně zmenšena v důsledku zjištěných střetů s hodnotami dotčeného území. Alternativy vymezení akceleračních oblastí byly předmětem posouzení v rámci SEA/VVURÚ na úrovni celostátní územně plánovací dokumentace; Z2 ÚRP jako nástroj celostátní úrovně nevybírá konkrétní pozemky, ale vymezuje plochy s regulovanými podmínkami pro umísťování záměrů, přičemž konkrétní záměry jsou povoleny v navazujících řízeních dle stavebního zákona a zvláštních předpisů. Zákon č. 249/2025 Sb. je transpozicí směrnice EU RED III do právního řádu České republiky; vymezení akceleračních oblastí Z2 ÚRP je s touto směrnicí v souladu a záměry v akceleračních oblastech jsou osvobozeny od posuzování vlivů na životní prostředí (EIA) podle § 28 zákona č. 249/2025 Sb. Námitky o rozporu návrhu s právními předpisy ČR a EU, včetně zákona č. 100/2001 Sb. a směrnice RED

Poř. č.	Připomínkové místo	Číslo jednací	Článek	AO	Připomínka	Vyhodnocení
					○ **Dopady na obyvatele** ○ hluk a jeho dlouhodobý vliv ○ blikání stínů (stroboskopický efekt) ○ změna charakteru bydlení ○ pokles hodnoty nemovitosti ○ není dostatečně vysvětleno, jak byla stanovena vzdálenost od obytné zástavby ○ **Technická a bezpečnostní rizika** ○ odlet ledu z rotorů v zimě ○ zásah bleskem ○ požáry zařízeni (obtížně zvládnutelné zásahy) ○ pád částí konstrukce ○ únik provozních kapalin ○ šířeni požáru do krajiny ○ kontaminace půdy a vody Není jasné, kdo nese **odpovědnost za škody na zdraví a majetku**. ○ **Kumulace vlivů** ○ sčítáni hluku, zásahů do krajiny a vizuální zátěže ○ dopady více elektráren nejsou vyhodnoceny společně ○ výsledný dopad na životní prostředí i lidi může být výrazně vyšší ○ **Rozpor se zákony ČR a EU** ○ správní řád (zákon č. 500/2004 Sb.) ○ ochrana přírody (zákon č. 114/1992 Sb.) ○ EIA (zákon č. 100/2001 Sb.) ○ ochrana půdy (zákon č. 334/1992 Sb.) ○ stavební zákon (zákon č. 283/2021 Sb.) ○ nesplněni podmínek směrnice EU RED III (nevhodně zvolená lokalita, nevyřešené dopady) ○ návrh může zasahovat do práva na příznivé životní prostředí a ochranu zdraví podle Listiny základních lidských práv a svobod (či. 31, či. 35, či. 11) ○ porušeni principu předběžné opatrnosti (ČI. 191 SFEU), návrh je předkládán bez dostatečných podkladů a při existenci důvodných pochybností o jeho dopadech Navržená oblast **má zásadní střety s přírodou, krajinou, vodou i životem obyvatel**. Tyto problémy nejsou odstraněny, pouze částečně zmirňovány. Návrh nemá dostatečné podklady, neřeší varianty a nehodnotí kumulativní dopady, proto **požaduji vyloučení akcelerační oblasti z návrhu.**	III, neprokázaly skutečné porušení těchto předpisů v procesu pořizování Z2 URP. V rámci pořizování a zpracovávání návrhu Změny č. 2 ÚRP bylo postupováno dle ustanovení správního řádu, stavebního zákona a ZOZE a schváleného zadání vládou ČR. Vymezení akceleračních oblastí bylo projednáno s obcemi a veřejností v rámci veřejného projednání v souladu s § 96 stavebního zákona. Tím byly zákonné nároky samospráv na zapojení do procesu plně respektovány. Všechny obce a veřejnost měly možnost uplatnit své připomínky od 14. 4. 2026 až do 1. 6. 2026 k návrhu Změny č. 2 ÚRP. V rámci pořizování a zpracovávání návrhu Změny č. 2 ÚRP bylo postupováno dle ustanovení správního řádu, stavebního zákona a ZOZE a schváleného zadání vládou ČR. Vymezení akceleračních oblastí bylo projednáno s obcemi a veřejností v rámci veřejného projednání v souladu s § 96 stavebního zákona. Tím byly zákonné nároky samospráv na zapojení do procesu plně respektovány. Všechny obce a veřejnost měly možnost uplatnit své připomínky od 14. 4. 2026 až do 1. 6. 2026 k návrhu Změny č. 2 ÚRP. § 68 správního řádu se podle § 174 odst. 1 správního řádu použije pro opatření obecné povahy přiměřeně. Soulad s požadavky stavebního zákona je popsán v odůvodnění Změny č. 2 ÚRP v kapitole II.1.b Vyhodnocení souladu s cíli a úkoly územního plánování a s požadavky stavebního zákona. Vymezení AO nemá vliv na vlastnická práva. Při vymezení AO nelze předjímat škody z výstavby a provozu konkrétních záměrů. Odpovědnost za škody má provozovatel větrné elektrárny, který odpovídá za její technický stav a bezpečnost provozu, a to podle občanského zákoníku (zákon č. 89/2012 Sb.). Větrné i fotovoltaické elektrárny jsou běžnou technologií s odhadnutelnými dopady na okolí. Za účelem stanovení možných dopadů akceleračních oblastí bylo provedeno biologické posouzení, posouzení vlivů na udržitelný rozvoj, a za účelem zabránění negativním dopadům nebo jejich zmírnění byla navržena celá řada podmínek v územním opatření, což je v souladu s principem předběžné opatrnosti, který mimo jiné vychází z čl. 191 Smlouvy o fungování Evropské unie (SFEU). Kumulativní posouzení vlivů na životní prostředí a veřejné zdraví bylo v rámci SEA provedeno pro každou AO (viz karty AO v příloze č. 2 SEA) i pro Změnu č. 2 ÚRP jako celek. V rámci ÚO pro všechny AOV byla stanovena podmínka vypracování hlukové studie, do níž budou zahrnuty všechny existující zdroje (např. formou podkladů z měření hluku). Kumulativní vlivy na jiné složky životního prostředí, např. na krajinný ráz, je možno stanovit tam, kde existují prostorově a výškově

Poř. č.	Připomínkové místo	Číslo jednací	Článek	AO	Připomínka	Vyhodnocení
						obdobné stavby a záměry, jako jsou VTE, jinak postrádá hodnocení kumulace smysl. Elektrárny jsou vybaveny detektory námrazy a vibrací, které zastaví provoz. Kromě speciálních nátěrů omezujících vznik námrazy se v případě stavby ve vyšších nadmořských výškách využívá vyhřívání listů rotorů (elektrické či horkovzdušné). Předejdou tak nejen poškození elektrárny, ale také odletování uvolněné námrazy do okolí. V každém případě jde o technický aspekt, který má být zohledněn při povolování konkrétních projektů. V rámci souvisejících územních opatření jsou stanoveny podmínky, které zajišťují ochranu protierozních opatření, funkčních melioračních zařízení, vodních toků a rovněž omezující možné terénní úpravy. Vzhledem k charakteru a rozsahu potenciálních záměrů se při naplnění podmínek nepředpokládá narušení vodního režimu v rámci akceleračních oblastí. Zákon č. 334/1992 Sb., o ochraně zemědělského půdního fondu (ZPF), se na záměry v AO vztahuje v plném rozsahu; orgán ochrany ZPF je v řízení o povolení záměru dotčeným orgánem. Vymezení AO v územním rozvojovém plánu (ÚRP) tento souhlas v žádném případě nenahrazuje. Riziko zhutnění půdy stavební technikou je eliminovatelné správnou organizací staveniště. Součástí územního opatření je rovněž podmínka, která zakazuje poškozování stávajících protierozních opatření. Dále nesmí být narušena funkce stávajících funkčních meliorací, nesmí vznikat neobhospodařovatelné zbytkové zemědělské pozemky a zemědělské pozemky bez přístupu k veřejně přístupné pozemní komunikaci. Na základě vypořádání stanovisek a připomínek byla stanovena podmínka na maximální celkovou plochu pro odnětí ZPF v AO pro záměry OZE. Do ÚO u všech AO pro VTE je zapracována podmínka zpracování hlukové studie a minimalizace shadow flicker efektu (u stroboskopického efektu je minimalizace zajištěna používanými materiály na lopatky VTE). Co se týká infrazvuku, je přítomen všude v prostředí, aniž by se projevoval jeho negativní vliv. U přírůstku infrazvuku z VTE nebyl dosud prokázán významný negativní vliv na veřejné zdraví, studie dále probíhají. Moderními měřicími metodami je již možno infrazvuk měřit, avšak v české legislativě nemá stanoven hlukový limit. Hygienický limit infrazvuku v komunálním prostředí sice není stanoven, ale existuje doporučená hodnota v ČSN ISO 7196 LG=90 dB nebo hladiny prahu slyšení pro jednotlivá frekvenční pásma v ČSN ISO 226. Kumulace hluku z více VTE bude vždy vyhodnocena hlukovou studií a následně ověřena měřením. Kumulace hluku z jiných než stacionárních zdrojů (silnice, železnice, letecká doprava, ...) se

Poř. č.	Připomínkové místo	Číslo jednací	Článek	AO	Připomínka	Vyhodnocení
						nedělá, tyto zdroje mají odlišné limity, proto nejsou kumulativně posuzovány (lze je v hlukové studii pro informaci sečíst). Světelné zatížení je minimalizováno vhodným umístěním a typem signálního světla na VTE tak, aby nebylo zatěžováno jeho okolí. U FVE je světelné zatížení řešeno podmínkami v územním opatřením, kde je stanoveno, že zde nebude trvalé osvětlení u záměrů OZE. Stroboskopický/shadow flicker efekt je eliminován nastavením automatického vypínání VTE v době, kdy by mohl střídající se stín lopatek VTE opakovaně dopadat na obytnou zástavbu - to je ošetřeno v územním opatření pro všechny AO pro VTE. Pro nízkofrekvenční zvuk a infrazvuk z VTE studie nenašly konzistentní důkazy spojující tyto frekvence s významným obtěžováním nebo přímými zdravotními účinky nad rámec normálních hladin zvuku. Projevuje se spíše nocebo efekt (problémy způsobuje očekávání hlukových vlivů, nikoliv vlivy samotné).
837.	Michal Nový	MMR-33188-2026-81	99czj, 99czk	AOV56, AOV57	**<u>Připomínka k návrhu Změny č. 2 Územního rozvojového plánu ČR (ÚRP ČR)</u>** Podávám připomínku k návrhu vymezení akceleračních oblasti pro větrné elektrárny (VTE) v území: **AOV 56 Vrabčiny a AOV 57 Bílá skála, Plzeňský kraj**. Na základě níže uvedených důvodů **nesouhlasím** s tímto návrhem změny č. 2 ÚRP ČR, který se týká vymezení akceleračních oblasti pro výrobu energie z obnovitelných zdrojů. Uvádím základní **důvody**: ○ **Nedostatky návrhu** ○ návrh není dostatečně odůvodněn a **chybí konkrétní podklady** (zákon č. 500/2004 Sb.) ○ nebyly dostatečně posouzeny **dopady na životní prostředí** (zákon č. 100/2001 Sb.) ○ hrozí **narušení krajiny a přírody** (zákon č. 114/1992 Sb.) ○ návrh **nerespektuje ochranu hodnot území a kvalitu bydlení** (zákon č. 283/2021 Sb.) ○ nebyly posouzeny jiné **varianty řešení, zejména využiti brownfieldů** (opuštěných a již narušených ploch) a návrh tak neodůvodněně zasahuje do volné krajiny ○ vychází **pouze z expertních odhadů** (počet věži, výkon, rozmístěni) ○ návrh **řeší problémy až dodatečně**, místo aby jim předešel ○ nejsou dostatečně vyhodnoceny **kumulativní dopady více záměrů v území** ○ **Příroda a krajina** ○ výskyt chráněných druhů (ptáci, netopýři) a zásah do migračních tras ○ narušeni prvků ÚSES (biokoridory) ○ zásadní změna krajiny a její industrializace ○ dominantní stavby (až cca 250 m vysoké) viditelné na velké vzdálenosti ○ chybí posouzení nočního osvětlení ○ nedostatečně řešen kumulativní vliv vice větrných elektráren ○ **Voda a klima** ○ narušeni vsakováni vody do půdy a změna odtokových poměrů ○ zhoršeni schopnosti krajiny zadržovat vodu a riziko vysychání krajiny ○ nedostatečné odstupy od vodních toků ○ chybí posouzení vlivu na mikroklima ○ **Zemědělská půda** ○ zábor a znehodnoceni kvalitní půdy ○ možné zásahy do půd I. a ||. třídy ochrany (nejcennější půdy) ○ zhutněni půdy a zvýšení eroze a rozdělení (fragmentace) pozemků ○ nejasný stav a poškozeni meliorací	***Akceptováno částečně.*** *Akcelerační oblast AOV56 – Vrabčiny byla redukována.* *Akcelerační oblast AOV57 – Bílá Skála je vymezena v souladu se zákonem č. 249/2025 Sb. (ZOZE) a nařízením vlády č. 507/2025 Sb.* Akcelerační oblasti AOV56 Vrabčiny a AOV57 Bílá Skála jsou vymezeny v souladu se zákonem č. 249/2025 Sb. a nařízením vlády č. 507/2025 Sb.; nejsou umístěny v lokalitách soustavy Natura 2000, ve zvláště chráněných územích ani v jejich ochranných pásmech. Vlivy vymezení obou akceleračních oblastí na krajinný ráz, biodiverzitu, prvky ÚSES, chráněné druhy živočichů (ptáci, netopýři), zemědělský půdní fond a vodní režim byly komplexně posouzeny v rámci vyhodnocení vlivů návrhu Změny č. 2 ÚRP na udržitelný rozvoj území (SEA/VVURÚ), přičemž výsledky tohoto posouzení jsou promítnuty do vymezení oblastí a podmínek územních opatření. Pro každou z akceleračních oblastí bylo zpracováno biologické posouzení podle § 11 odst. 3, resp. 4 ZOZE, jehož závěry jsou zohledněny v podmínkách územních opatření zajišťujících ochranu biotopů zvláště chráněných druhů ptactva a letounů, zachování funkčnosti biokoridorů ÚSES a prostupnosti krajiny. Námitka týkající se nedostatečného hodnocení kumulativních dopadů není opodstatněná – kumulativní vlivy obou akceleračních oblastí v dotčeném území Plzeňského kraje byly výslovně vyhodnoceny v rámci SEA/VVURÚ; povinnost prověřovat alternativní lokality (brownfieldy) zákon č. 249/2025 Sb. nestanoví. Akcelerační oblast AOV56 Vrabčiny byla v průběhu přípravy návrhu plošně redukována, čímž byly zohledněny zjištěné střety s hodnotami daného území. Konkrétní posouzení

Poř. č.	Připomínkové místo	Číslo jednací	Článek	AO	Připomínka	Vyhodnocení
					○ **Dopady na obyvatele** ○ hluk a jeho dlouhodobý vliv ○ blikání stínů (stroboskopický efekt) ○ změna charakteru bydlení ○ pokles hodnoty nemovitosti ○ není dostatečně vysvětleno, jak byla stanovena vzdálenost od obytné zástavby ○ **Technická a bezpečnostní rizika** ○ odlet ledu z rotorů v zimě ○ zásah bleskem ○ požáry zařízeni (obtížně zvládnutelné zásahy) ○ pád částí konstrukce ○ únik provozních kapalin ○ šířeni požáru do krajiny ○ kontaminace půdy a vody Není jasné, kdo nese **odpovědnost za škody na zdraví a majetku**. ○ **Kumulace vlivů** ○ sčítáni hluku, zásahů do krajiny a vizuální zátěže ○ dopady více elektráren nejsou vyhodnoceny společně ○ výsledný dopad na životní prostředí i lidi může být výrazně vyšší ○ **Rozpor se zákony ČR a EU** ○ správní řád (zákon č. 500/2004 Sb.) ○ ochrana přírody (zákon č. 114/1992 Sb.) ○ EIA (zákon č. 100/2001 Sb.) ○ ochrana půdy (zákon č. 334/1992 Sb.) ○ stavební zákon (zákon č. 283/2021 Sb.) ○ nesplněni podmínek směrnice EU RED III (nevhodně zvolená lokalita, nevyřešené dopady) ○ návrh může zasahovat do práva na příznivé životní prostředí a ochranu zdraví podle Listiny základních lidských práv a svobod (či. 31, či. 35, či. 11) ○ porušeni principu předběžné opatrnosti (ČI. 191 SFEU), návrh je předkládán bez dostatečných podkladů a při existenci důvodných pochybností o jeho dopadech Navržená oblast **má zásadní střety s přírodou, krajinou, vodou i životem obyvatel**. Tyto problémy nejsou odstraněny, pouze částečně zmirňovány. Návrh nemá dostatečné podklady, neřeší varianty a nehodnotí kumulativní dopady, proto **požaduji vyloučení akcelerační oblasti z návrhu.**	hlukové zátěže, stroboskopického efektu, bezpečnostních rizik provozu větrných elektráren a jejich dopadů na obyvatele proběhne v navazujících řízeních dle stavebního zákona; záměry umísťované v akceleračních oblastech jsou osvobozeny od posuzování vlivů na životní prostředí (EIA) dle § 28 zákona č. 249/2025 Sb. a budou posuzovány v souladu se zákonnými limity a podmínkami územních opatření. Námitky o rozporu návrhu s právními předpisy ČR a EU, včetně zákona č. 100/2001 Sb. a směrnice RED III, neprokázaly skutečné porušení těchto předpisů v procesu pořizování Z2 URP. V rámci pořizování a zpracovávání návrhu Změny č. 2 ÚRP bylo postupováno dle ustanovení správního řádu, stavebního zákona a ZOZE a schváleného zadání vládou ČR. Vymezení akceleračních oblastí bylo projednáno s obcemi a veřejností v rámci veřejného projednání v souladu s § 96 stavebního zákona. Tím byly zákonné nároky samospráv na zapojení do procesu plně respektovány. Všechny obce a veřejnost měly možnost uplatnit své připomínky od 14. 4. 2026 až do 1. 6. 2026 k návrhu Změny č. 2 ÚRP. V rámci pořizování a zpracovávání návrhu Změny č. 2 ÚRP bylo postupováno dle ustanovení správního řádu, stavebního zákona a ZOZE a schváleného zadání vládou ČR. Vymezení akceleračních oblastí bylo projednáno s obcemi a veřejností v rámci veřejného projednání v souladu s § 96 stavebního zákona. Tím byly zákonné nároky samospráv na zapojení do procesu plně respektovány. Všechny obce a veřejnost měly možnost uplatnit své připomínky od 14. 4. 2026 až do 1. 6. 2026 k návrhu Změny č. 2 ÚRP. § 68 správního řádu se podle § 174 odst. 1 správního řádu použije pro opatření obecné povahy přiměřeně. Soulad s požadavky stavebního zákona je popsán v odůvodnění Změny č. 2 ÚRP v kapitole II.1.b Vyhodnocení souladu s cíli a úkoly územního plánování a s požadavky stavebního zákona. Vymezení AO nemá vliv na vlastnická práva. Při vymezení AO nelze předjímat škody z výstavby a provozu konkrétních záměrů. Odpovědnost za škody má provozovatel větrné elektrárny, který odpovídá za její technický stav a bezpečnost provozu, a to podle občanského zákoníku (zákon č. 89/2012 Sb.). Větrné i fotovoltaické elektrárny jsou běžnou technologií s odhadnutelnými dopady na okolí. Za účelem stanovení možných dopadů akceleračních oblastí bylo provedeno biologické posouzení, posouzení vlivů na udržitelný rozvoj, a za účelem zabránění negativním dopadům nebo jejich zmírnění byla navržena celá řada podmínek v územním opatření, což je v souladu s principem předběžné

Poř. č.	Připomínkové místo	Číslo jednací	Článek	AO	Připomínka	Vyhodnocení
						opatrnosti, který mimo jiné vychází z čl. 191 Smlouvy o fungování Evropské unie (SFEU). Kumulativní posouzení vlivů na životní prostředí a veřejné zdraví bylo v rámci SEA provedeno pro každou AO (viz karty AO v příloze č. 2 SEA) i pro Změnu č. 2 ÚRP jako celek. V rámci ÚO pro všechny AOV byla stanovena podmínka vypracování hlukové studie, do níž budou zahrnuty všechny existující zdroje (např. formou podkladů z měření hluku). Kumulativní vlivy na jiné složky životního prostředí, např. na krajinný ráz, je možno stanovit tam, kde existují prostorově a výškově obdobné stavby a záměry, jako jsou VTE, jinak postrádá hodnocení kumulace smysl. Elektrárny jsou vybaveny detektory námrazy a vibrací, které zastaví provoz. Kromě speciálních nátěrů omezujících vznik námrazy se v případě stavby ve vyšších nadmořských výškách využívá vyhřívání listů rotorů (elektrické či horkovzdušné). Předejdou tak nejen poškození elektrárny, ale také odletování uvolněné námrazy do okolí. V každém případě jde o technický aspekt, který má být zohledněn při povolování konkrétních projektů. V rámci souvisejících územních opatření jsou stanoveny podmínky, které zajišťují ochranu protierozních opatření, funkčních melioračních zařízení, vodních toků a rovněž omezující možné terénní úpravy. Vzhledem k charakteru a rozsahu potenciálních záměrů se při naplnění podmínek nepředpokládá narušení vodního režimu v rámci akceleračních oblastí. Zákon č. 334/1992 Sb., o ochraně zemědělského půdního fondu (ZPF), se na záměry v AO vztahuje v plném rozsahu; orgán ochrany ZPF je v řízení o povolení záměru dotčeným orgánem. Vymezení AO v územním rozvojovém plánu (ÚRP) tento souhlas v žádném případě nenahrazuje. Riziko zhutnění půdy stavební technikou je eliminovatelné správnou organizací staveniště. Součástí územního opatření je rovněž podmínka, která zakazuje poškozování stávajících protierozních opatření. Dále nesmí být narušena funkce stávajících funkčních meliorací, nesmí vznikat neobhospodařovatelné zbytkové zemědělské pozemky a zemědělské pozemky bez přístupu k veřejně přístupné pozemní komunikaci. Na základě vypořádání stanovisek a připomínek byla stanovena podmínka na maximální celkovou plochu pro odnětí ZPF v AO pro záměry OZE. Do ÚO u všech AO pro VTE je zapracována podmínka zpracování hlukové studie a minimalizace shadow flicker efektu (u stroboskopického efektu je minimalizace zajištěna používanými materiály na lopatky VTE). Co se týká infrazvuku, je přítomen všude v prostředí, aniž by se projevoval jeho negativní vliv. U

Poř. č.	Připomínkové místo	Číslo jednací	Článek	AO	Připomínka	Vyhodnocení
						přírůstku infrazvuku z VTE nebyl dosud prokázán významný negativní vliv na veřejné zdraví, studie dále probíhají. Moderními měřicími metodami je již možno infrazvuk měřit, avšak v české legislativě nemá stanoven hlukový limit. Hygienický limit infrazvuku v komunálním prostředí sice není stanoven, ale existuje doporučená hodnota v ČSN ISO 7196 LG=90 dB nebo hladiny prahu slyšení pro jednotlivá frekvenční pásma v ČSN ISO 226. Kumulace hluku z více VTE bude vždy vyhodnocena hlukovou studií a následně ověřena měřením. Kumulace hluku z jiných než stacionárních zdrojů (silnice, železnice, letecká doprava, ...) se nedělá, tyto zdroje mají odlišné limity, proto nejsou kumulativně posuzovány (lze je v hlukové studii pro informaci sečíst). Světelné zatížení je minimalizováno vhodným umístěním a typem signálního světla na VTE tak, aby nebylo zatěžováno jeho okolí. U FVE je světelné zatížení řešeno podmínkami v územním opatřením, kde je stanoveno, že zde nebude trvalé osvětlení u záměrů OZE. Stroboskopický/shadow flicker efekt je eliminován nastavením automatického vypínání VTE v době, kdy by mohl střídající se stín lopatek VTE opakovaně dopadat na obytnou zástavbu - to je ošetřeno v územním opatření pro všechny AO pro VTE. Pro nízkofrekvenční zvuk a infrazvuk z VTE studie nenašly konzistentní důkazy spojující tyto frekvence s významným obtěžováním nebo přímými zdravotními účinky nad rámec normálních hladin zvuku. Projevuje se spíše nocebo efekt (problémy způsobuje očekávání hlukových vlivů, nikoliv vlivy samotné).
838.	Michal Nový	MMR-33191-2026-81	99czj, 99czk	AOV56, AOV57	**<u>Připomínka k návrhu Změny č. 2 Územního rozvojového plánu ČR (ÚRP ČR)</u>** Podávám připomínku k návrhu vymezení akceleračních oblasti pro větrné elektrárny (VTE) v území: **AOV 56 Vrabčiny a AOV 57 Bílá skála, Plzeňský kraj**. Na základě níže uvedených důvodů **nesouhlasím** s tímto návrhem změny č. 2 ÚRP ČR, který se týká vymezení akceleračních oblasti pro výrobu energie z obnovitelných zdrojů. Uvádím základní **důvody**: ○ **Nedostatky návrhu** ○ návrh není dostatečně odůvodněn a **chybí konkrétní podklady** (zákon č. 500/2004 Sb.) ○ nebyly dostatečně posouzeny **dopady na životní prostředí** (zákon č. 100/2001 Sb.) ○ hrozí **narušení krajiny a přírody** (zákon č. 114/1992 Sb.) ○ návrh **nerespektuje ochranu hodnot území a kvalitu bydlení** (zákon č. 283/2021 Sb.) ○ nebyly posouzeny jiné **varianty řešení, zejména využiti brownfieldů** (opuštěných a již narušených ploch) a návrh tak neodůvodněně zasahuje do volné krajiny ○ vychází **pouze z expertních odhadů** (počet věží, výkon, rozmístěni) ○ návrh **řeší problémy až dodatečně**, místo aby jim předešel ○ nejsou dostatečně vyhodnoceny **kumulativní dopady více záměrů v území** ○ **Příroda a krajina** ○ výskyt chráněných druhů (ptáci, netopýři) a zásah do migračních tras ○ narušeni prvků ÚSES (biokoridory) ○ zásadní změna krajiny a její industrializace ○ dominantní stavby (až cca 250 m vysoké) viditelné na velké vzdálenosti	***Akceptováno částečně.*** *Akcelerační oblast AOV56 – Vrabčiny byla redukována.* *Akcelerační oblast AOV57 – Bílá Skála je vymezena v souladu se zákonem č. 249/2025 Sb. (ZOZE) a nařízením vlády č. 507/2025 Sb.* Akcelerační oblasti AOV56 Vrabčiny a AOV57 Bílá Skála jsou vymezeny v souladu s podmínkami zákona č. 249/2025 Sb. a nařízení vlády č. 507/2025 Sb. a nejsou umístěny ve zvláště chráněných územích ani v lokalitách soustavy Natura 2000, v jejichž ochranných pásmech by vymezení nebylo přípustné. Vlivy vymezení obou oblastí na krajinný ráz, biodiverzitu, chráněné druhy živočichů (ptáci, netopýři), jejich migrační trasy, prvky ÚSES, zemědělský půdní fond a vodní režim, jakož i kumulativní dopady více záměrů v území, byly komplexně posouzeny v rámci SEA a VVURÚ; závěry posouzení neidentifikovaly negativní dopady bránící vymezení a plocha oblasti AOV56 Vrabčiny byla v průběhu přípravy plošně zredukována s cílem zmírnit identifikované střety s přírodními a krajinnými hodnotami území. Pro každou z akceleračních oblastí bylo zpracováno biologické

Poř. č.	Připomínkové místo	Číslo jednací	Článek	AO	Připomínka	Vyhodnocení
					○ chybí posouzení nočního osvětlení ○ nedostatečně řešen kumulativní vliv více větrných elektráren ○ **Voda a klima** ○ narušeni vsakováni vody do půdy a změna odtokových poměrů ○ zhoršeni schopnosti krajiny zadržovat vodu a riziko vysychání krajiny ○ nedostatečné odstupy od vodních toků ○ chybí posouzení vlivu na mikroklima ○ **Zemědělská půda** ○ zábor a znehodnoceni kvalitní půdy ○ možné zásahy do půd I. a ||. třídy ochrany (nejcennější půdy) ○ zhutněni půdy a zvýšení eroze a rozdělení (fragmentace) pozemků ○ nejasný stav a poškozeni meliorací ○ **Dopady na obyvatele** ○ hluk a jeho dlouhodobý vliv ○ blikání stínů (stroboskopický efekt) ○ změna charakteru bydlení ○ pokles hodnoty nemovitosti ○ není dostatečně vysvětleno, jak byla stanovena vzdálenost od obytné zástavby ○ **Technická a bezpečnostní rizika** ○ odlet ledu z rotorů v zimě ○ zásah bleskem ○ požáry zařízeni (obtížně zvládnutelné zásahy) ○ pád částí konstrukce ○ únik provozních kapalin ○ šířeni požáru do krajiny ○ kontaminace půdy a vody Není jasné, kdo nese **odpovědnost za škody na zdraví a majetku**. ○ **Kumulace vlivů** ○ sčítáni hluku, zásahů do krajiny a vizuální zátěže ○ dopady více elektráren nejsou vyhodnoceny společně ○ výsledný dopad na životní prostředí i lidi může být výrazně vyšší ○ **Rozpor se zákony ČR a EU** ○ správní řád (zákon č. 500/2004 Sb.) ○ ochrana přírody (zákon č. 114/1992 Sb.) ○ EIA (zákon č. 100/2001 Sb.) ○ ochrana půdy (zákon č. 334/1992 Sb.) ○ stavební zákon (zákon č. 283/2021 Sb.) ○ nesplněni podmínek směrnice EU RED lll (nevhodně zvolená lokalita, nevyřešené dopady) ○ návrh může zasahovat do práva na příznivé životní prostředí a ochranu zdraví podle Listiny základních lidských práv a svobod (či. 31, či. 35, či. 11) ○ porušeni principu předběžné opatrnosti (ČI. 191 SFEU), návrh je předkládán bez dostatečných podkladů a při existenci důvodných pochybností o jeho dopadech Navržená oblast **má zásadní střety s přírodou, krajinou, vodou i životem obyvatel**. Tyto problémy nejsou odstraněny, pouze částečně zmírňovány. Návrh nemá dostatečné podklady, neřeší varianty a nehodnotí kumulativní dopady, proto **požaduji vyloučení akcelerační oblasti z návrhu.**	posouzení podle § 11 odst. 3, resp. 4 zákona č. 249/2025 Sb. a jeho výsledky jsou zapracovány do podmínek územních opatření zajišťujících ochranu biotopů chráněných druhů, funkčnost prvků ÚSES a zachování prostupnosti krajiny. Dopady konkrétních záměrů větrných elektráren na hlukovou zátěž obyvatel, stroboskopický efekt, zemědělský půdní fond, vodní hospodářství a bezpečnost provozu budou posuzovány v navazujících řízeních, v nichž budou uplatněny zákonné limity a podmínky; záměry v akceleračních oblastech jsou osvobozeny od povinnosti posouzení EIA podle § 28 zákona č. 249/2025 Sb. Námitky o rozporu návrhu s právními předpisy ČR a EU, včetně zákona č. 100/2001 Sb. a směrnice RED III, neprokázaly skutečné porušení těchto předpisů v procesu pořizování Z2 URP. V rámci pořizování a zpracovávání návrhu Změny č. 2 ÚRP bylo postupováno dle ustanovení správního řádu, stavebního zákona a ZOZE a schváleného zadání vládou ČR. Vymezení akceleračních oblastí bylo projednáno s obcemi a veřejností v rámci veřejného projednání v souladu s § 96 stavebního zákona. Tím byly zákonné nároky samospráv na zapojení do procesu plně respektovány. Všechny obce a veřejnost měly možnost uplatnit své připomínky od 14. 4. 2026 až do 1. 6. 2026 k návrhu Změny č. 2 ÚRP. V rámci pořizování a zpracovávání návrhu Změny č. 2 ÚRP bylo postupováno dle ustanovení správního řádu, stavebního zákona a ZOZE a schváleného zadání vládou ČR. Vymezení akceleračních oblastí bylo projednáno s obcemi a veřejností v rámci veřejného projednání v souladu s § 96 stavebního zákona. Tím byly zákonné nároky samospráv na zapojení do procesu plně respektovány. Všechny obce a veřejnost měly možnost uplatnit své připomínky od 14. 4. 2026 až do 1. 6. 2026 k návrhu Změny č. 2 ÚRP. § 68 správního řádu se podle § 174 odst. 1 správního řádu použije pro opatření obecné povahy přiměřeně. Soulad s požadavky stavebního zákona je popsán v odůvodnění Změny č. 2 ÚRP v kapitole II.1.b Vyhodnocení souladu s cíli a úkoly územního plánování a s požadavky stavebního zákona. Vymezení AO nemá vliv na vlastnická práva. Při vymezení AO nelze předjímat škody z výstavby a provozu konkrétních záměrů. Odpovědnost za škody má provozovatel větrné elektrárny, který odpovídá za její technický stav a bezpečnost provozu, a to podle občanského zákoníku (zákon č. 89/2012 Sb.). Větrné i fotovoltaické elektrárny jsou běžnou technologií s odhadnutelnými dopady na okolí. Za účelem stanovení možných dopadů akceleračních oblastí bylo provedeno biologické posouzení, posouzení vlivů na udržitelný rozvoj, a za účelem zabránění negativním dopadům nebo jejich zmírnění

Poř. č.	Připomínkové místo	Číslo jednací	Článek	AO	Připomínka	Vyhodnocení
						byla navržena celá řada podmínek v územním opatření, což je v souladu s principem předběžné opatrnosti, který mimo jiné vychází z čl. 191 Smlouvy o fungování Evropské unie (SFEU). Kumulativní posouzení vlivů na životní prostředí a veřejné zdraví bylo v rámci SEA provedeno pro každou AO (viz karty AO v příloze č. 2 SEA) i pro Změnu č. 2 ÚRP jako celek. V rámci ÚO pro všechny AOV byla stanovena podmínka vypracování hlukové studie, do níž budou zahrnuty všechny existující zdroje (např. formou podkladů z měření hluku). Kumulativní vlivy na jiné složky životního prostředí, např. na krajinný ráz, je možno stanovit tam, kde existují prostorově a výškově obdobné stavby a záměry, jako jsou VTE, jinak postrádá hodnocení kumulace smysl. Elektrárny jsou vybaveny detektory námrazy a vibrací, které zastaví provoz. Kromě speciálních nátěrů omezujících vznik námrazy se v případě stavby ve vyšších nadmořských výškách využívá vyhřívání listů rotorů (elektrické či horkovzdušné). Předejdou tak nejen poškození elektrárny, ale také odletování uvolněné námrazy do okolí. V každém případě jde o technický aspekt, který má být zohledněn při povolování konkrétních projektů. V rámci souvisejících územních opatření jsou stanoveny podmínky, které zajišťují ochranu protierozních opatření, funkčních melioračních zařízení, vodních toků a rovněž omezující možné terénní úpravy. Vzhledem k charakteru a rozsahu potenciálních záměrů se při naplnění podmínek nepředpokládá narušení vodního režimu v rámci akceleračních oblastí. Zákon č. 334/1992 Sb., o ochraně zemědělského půdního fondu (ZPF), se na záměry v AO vztahuje v plném rozsahu; orgán ochrany ZPF je v řízení o povolení záměru dotčeným orgánem. Vymezení AO v územním rozvojovém plánu (ÚRP) tento souhlas v žádném případě nenahrazuje. Riziko zhutnění půdy stavební technikou je eliminovatelné správnou organizací staveniště. Součástí územního opatření je rovněž podmínka, která zakazuje poškozování stávajících protierozních opatření. Dále nesmí být narušena funkce stávajících funkčních meliorací, nesmí vznikat neobhospodařovatelné zbytkové zemědělské pozemky a zemědělské pozemky bez přístupu k veřejně přístupné pozemní komunikaci. Na základě vypořádání stanovisek a připomínek byla stanovena podmínka na maximální celkovou plochu pro odnětí ZPF v AO pro záměry OZE. Do ÚO u všech AO pro VTE je zapracována podmínka zpracování hlukové studie a minimalizace shadow flicker efektu (u stroboskopického efektu je minimalizace zajištěna používanými materiály na

Poř. č.	Připomínkové místo	Číslo jednací	Článek	AO	Připomínka	Vyhodnocení
						lopatky VTE). Co se týká infrazvuku, je přítomen všude v prostředí, aniž by se projevoval jeho negativní vliv. U přírůstku infrazvuku z VTE nebyl dosud prokázán významný negativní vliv na veřejné zdraví, studie dále probíhají. Moderními měřicími metodami je již možno infrazvuk měřit, avšak v české legislativě nemá stanoven hlukový limit. Hygienický limit infrazvuku v komunálním prostředí sice není stanoven, ale existuje doporučená hodnota v ČSN ISO 7196 LG=90 dB nebo hladiny prahu slyšení pro jednotlivá frekvenční pásma v ČSN ISO 226. Kumulace hluku z více VTE bude vždy vyhodnocena hlukovou studií a následně ověřena měřením. Kumulace hluku z jiných než stacionárních zdrojů (silnice, železnice, letecká doprava, ...) se nedělá, tyto zdroje mají odlišné limity, proto nejsou kumulativně posuzovány (lze je v hlukové studii pro informaci sečíst). Světelné zatížení je minimalizováno vhodným umístěním a typem signálního světla na VTE tak, aby nebylo zatěžováno jeho okolí. U FVE je světelné zatížení řešeno podmínkami v územním opatřením, kde je stanoveno, že zde nebude trvalé osvětlení u záměrů OZE. Stroboskopický/shadow flicker efekt je eliminován nastavením automatického vypínání VTE v době, kdy by mohl střídající se stín lopatek VTE opakovaně dopadat na obytnou zástavbu - to je ošetřeno v územním opatření pro všechny AO pro VTE. Pro nízkofrekvenční zvuk a infrazvuk z VTE studie nenašly konzistentní důkazy spojující tyto frekvence s významným obtěžováním nebo přímými zdravotními účinky nad rámec normálních hladin zvuku. Projevuje se spíše nocebo efekt (problémy způsobuje očekávání hlukových vlivů, nikoliv vlivy samotné).
839.	Ladislava Cajsková	MMR-33198-2026-81	99czj, 99czk	AOV56, AOV57	**<u>Připomínka k návrhu Změny č. 2 Územního rozvojového plánu ČR (ÚRP ČR)</u>** Podávám připomínku k návrhu vymezení akceleračních oblasti pro větrné elektrárny (VTE) v území: **AOV 56 Vrabčiny a AOV 57 Bílá skála, Plzeňský kraj**. Na základě níže uvedených důvodů **nesouhlasím** s tímto návrhem změny č. 2 ÚRP ČR, který se týká vymezení akceleračních oblasti pro výrobu energie z obnovitelných zdrojů. Uvádím základní **důvody**: ○ **Nedostatky návrhu** ○ návrh není dostatečně odůvodněn a **chybí konkrétní podklady** (zákon č. 500/2004 Sb.) ○ nebyly dostatečně posouzeny **dopady na životní prostředí** (zákon č. 100/2001 Sb.) ○ hrozí **narušení krajiny a přírody** (zákon č. 114/1992 Sb.) ○ návrh **nerespektuje ochranu hodnot území a kvalitu bydlení** (zákon č. 283/2021 Sb.) ○ nebyly posouzeny jiné **varianty řešení, zejména využiti brownfieldů** (opuštěných a již narušených ploch) a návrh tak neodůvodněně zasahuje do volné krajiny ○ vychází **pouze z expertních odhadů** (počet věži, výkon, rozmístěni) ○ návrh **řeší problémy až dodatečně**, místo aby jim předešel ○ nejsou dostatečně vyhodnoceny **kumulativní dopady více záměrů v území** ○ **Příroda a krajina** ○ výskyt chráněných druhů (ptáci, netopýři) a zásah do migračních tras ○ narušeni prvků ÚSES (biokoridory)	***Akceptováno částečně.*** *Akcelerační oblast AOV56 – Vrabčiny byla redukována.* *Akcelerační oblast AOV57 – Bílá Skála je vymezena v souladu se zákonem č. 249/2025 Sb. (ZOZE) a nařízením vlády č. 507/2025 Sb.* Vlivy vymezení akceleračních oblastí AOV56 Vrabčiny a AOV57 Bílá skála na životní prostředí, včetně vlivů na přírodu a biodiverzitu, krajinný ráz, zemědělský půdní fond, vodní režim a pohodu obyvatel, byly posouzeny v rámci SEA/VVURÚ, jež tvoří přílohu odůvodnění Z2 ÚRP. Pro každou z akceleračních oblastí bylo zpracováno biologické posouzení podle § 11 odst. 3, resp. 4 zákona č. 249/2025 Sb., jehož výsledky jsou promítnuty do podmínek územních opatření zajišťujících ochranu chráněných druhů ptáků a netopýrů a funkčnost prvků ÚSES. AOV56 Vrabčiny byla v průběhu přípravy návrhu Z2 ÚRP plošně zmenšena s ohledem na zjištěné střety s přírodními a krajinnými hodnotami území. Kumulativní vlivy záměrů výstavby větrných elektráren v dotčeném území,

Poř. č.	Připomínkové místo	Číslo jednací	Článek	AO	Připomínka	Vyhodnocení
					○ zásadní změna krajiny a její industrializace ○ dominantní stavby (až cca 250 m vysoké) viditelné na velké vzdálenosti ○ chybí posouzení nočního osvětlení ○ nedostatečně řešen kumulativní vliv více větrných elektráren ○ **Voda a klima** ○ narušeni vsakováni vody do půdy a změna odtokových poměrů ○ zhoršeni schopnosti krajiny zadržovat vodu a riziko vysychání krajiny ○ nedostatečné odstupy od vodních toků ○ chybí posouzení vlivu na mikroklima ○ **Zemědělská půda** ○ zábor a znehodnoceni kvalitní půdy ○ možné zásahy do půd I. a II. třídy ochrany (nejcennější půdy) ○ zhutněni půdy a zvýšení eroze a rozdělení (fragmentace) pozemků ○ nejasný stav a poškozeni meliorací ○ **Dopady na obyvatele** ○ hluk a jeho dlouhodobý vliv ○ blikání stínů (stroboskopický efekt) ○ změna charakteru bydlení ○ pokles hodnoty nemovitosti ○ není dostatečně vysvětleno, jak byla stanovena vzdálenost od obytné zástavby ○ **Technická a bezpečnostní rizika** ○ odlet ledu z rotorů v zimě ○ zásah bleskem ○ požáry zařízeni (obtížně zvládnutelné zásahy) ○ pád částí konstrukce ○ únik provozních kapalin ○ šířeni požáru do krajiny ○ kontaminace půdy a vody Není jasné, kdo nese **odpovědnost za škody na zdraví a majetku**. ○ **Kumulace vlivů** ○ sčítáni hluku, zásahů do krajiny a vizuální zátěže ○ dopady více elektráren nejsou vyhodnoceny společně ○ výsledný dopad na životní prostředí i lidi může být výrazně vyšší ○ **Rozpor se zákony ČR a EU** ○ správní řád (zákon č. 500/2004 Sb.) ○ ochrana přírody (zákon č. 114/1992 Sb.) ○ EIA (zákon č. 100/2001 Sb.) ○ ochrana půdy (zákon č. 334/1992 Sb.) ○ stavební zákon (zákon č. 283/2021 Sb.) ○ nesplněni podmínek směrnice EU RED III (nevhodně zvolená lokalita, nevyřešené dopady) ○ návrh může zasahovat do práva na příznivé životní prostředí a ochranu zdraví podle Listiny základních lidských práv a svobod (či. 31, či. 35, či. 11) ○ porušeni principu předběžné opatrnosti (ČI. 191 SFEU), návrh je předkládán bez dostatečných podkladů a při existenci důvodných pochybností o jeho dopadech Navržená oblast **má zásadní střety s přírodou, krajinou, vodou i životem obyvatel**. Tyto problémy nejsou odstraněny, pouze částečně zmírňovány. Návrh nemá dostatečné podklady, neřeší varianty a nehodnotí kumulativní dopady, proto **požaduji vyloučení akcelerační oblasti z návrhu.**	včetně hluku, stroboskopického efektu a dopadů na krajinný ráz a migraci chráněných druhů, byly hodnoceny v rámci SEA/VVURÚ; posouzení neprokázalo střety, které by bránily vymezení oblastí za podmínek stanovených v územních opatřeních. Záměry umísťované v akceleračních oblastech jsou osvobozeny od posuzování vlivů na životní prostředí (EIA) podle § 28 zákona č. 249/2025 Sb., jenž je transpozicí směrnice EU RED III, a budou povoleny v navazujících řízeních dle stavebního zákona. Námitky o rozporu návrhu s právními předpisy ČR a EU, včetně zákona č. 100/2001 Sb. a směrnice RED III, neprokázaly skutečné porušení těchto předpisů v procesu pořizování Z2 URP. V rámci pořizování a zpracovávání návrhu Změny č. 2 ÚRP bylo postupováno dle ustanovení správního řádu, stavebního zákona a ZOZE a schváleného zadání vládou ČR. Vymezení akceleračních oblastí bylo projednáno s obcemi a veřejností v rámci veřejného projednání v souladu s § 96 stavebního zákona. Tím byly zákonné nároky samospráv na zapojení do procesu plně respektovány. Všechny obce a veřejnost měly možnost uplatnit své připomínky od 14. 4. 2026 až do 1. 6. 2026 k návrhu Změny č. 2 ÚRP. V rámci pořizování a zpracovávání návrhu Změny č. 2 ÚRP bylo postupováno dle ustanovení správního řádu, stavebního zákona a ZOZE a schváleného zadání vládou ČR. Vymezení akceleračních oblastí bylo projednáno s obcemi a veřejností v rámci veřejného projednání v souladu s § 96 stavebního zákona. Tím byly zákonné nároky samospráv na zapojení do procesu plně respektovány. Všechny obce a veřejnost měly možnost uplatnit své připomínky od 14. 4. 2026 až do 1. 6. 2026 k návrhu Změny č. 2 ÚRP. § 68 správního řádu se podle § 174 odst. 1 správního řádu použije pro opatření obecné povahy přiměřeně. Soulad s požadavky stavebního zákona je popsán v odůvodnění Změny č. 2 ÚRP v kapitole II.1.b Vyhodnocení souladu s cíli a úkoly územního plánování a s požadavky stavebního zákona. Vymezení AO nemá vliv na vlastnická práva. Při vymezení AO nelze předjímat škody z výstavby a provozu konkrétních záměrů. Odpovědnost za škody má provozovatel větrné elektrárny, který odpovídá za její technický stav a bezpečnost provozu, a to podle občanského zákoníku (zákon č. 89/2012 Sb.). Větrné i fotovoltaické elektrárny jsou běžnou technologií s odhadnutelnými dopady na okolí. Za účelem stanovení možných dopadů akceleračních oblastí bylo provedeno biologické posouzení, posouzení vlivů na udržitelný rozvoj, a za účelem zabránění negativním dopadům nebo jejich zmírnění byla navržena celá řada podmínek v územním opatření, což je v souladu s principem předběžné

Poř. č.	Připomínkové místo	Číslo jednací	Článek	AO	Připomínka	Vyhodnocení
						opatrnosti, který mimo jiné vychází z čl. 191 Smlouvy o fungování Evropské unie (SFEU). Kumulativní posouzení vlivů na životní prostředí a veřejné zdraví bylo v rámci SEA provedeno pro každou AO (viz karty AO v příloze č. 2 SEA) i pro Změnu č. 2 ÚRP jako celek. V rámci ÚO pro všechny AOV byla stanovena podmínka vypracování hlukové studie, do níž budou zahrnuty všechny existující zdroje (např. formou podkladů z měření hluku). Kumulativní vlivy na jiné složky životního prostředí, např. na krajinný ráz, je možno stanovit tam, kde existují prostorově a výškově obdobné stavby a záměry, jako jsou VTE, jinak postrádá hodnocení kumulace smysl. Elektrárny jsou vybaveny detektory námrazy a vibrací, které zastaví provoz. Kromě speciálních nátěrů omezujících vznik námrazy se v případě stavby ve vyšších nadmořských výškách využívá vyhřívání listů rotorů (elektrické či horkovzdušné). Předejdou tak nejen poškození elektrárny, ale také odletování uvolněné námrazy do okolí. V každém případě jde o technický aspekt, který má být zohledněn při povolování konkrétních projektů. V rámci souvisejících územních opatření jsou stanoveny podmínky, které zajišťují ochranu protierozních opatření, funkčních melioračních zařízení, vodních toků a rovněž omezující možné terénní úpravy. Vzhledem k charakteru a rozsahu potenciálních záměrů se při naplnění podmínek nepředpokládá narušení vodního režimu v rámci akceleračních oblastí. Zákon č. 334/1992 Sb., o ochraně zemědělského půdního fondu (ZPF), se na záměry v AO vztahuje v plném rozsahu; orgán ochrany ZPF je v řízení o povolení záměru dotčeným orgánem. Vymezení AO v územním rozvojovém plánu (ÚRP) tento souhlas v žádném případě nenahrazuje. Riziko zhutnění půdy stavební technikou je eliminovatelné správnou organizací staveniště. Součástí územního opatření je rovněž podmínka, která zakazuje poškozování stávajících protierozních opatření. Dále nesmí být narušena funkce stávajících funkčních meliorací, nesmí vznikat neobhospodařovatelné zbytkové zemědělské pozemky a zemědělské pozemky bez přístupu k veřejně přístupné pozemní komunikaci. Na základě vypořádání stanovisek a připomínek byla stanovena podmínka na maximální celkovou plochu pro odnětí ZPF v AO pro záměry OZE. Do ÚO u všech AO pro VTE je zapracována podmínka zpracování hlukové studie a minimalizace shadow flicker efektu (u stroboskopického efektu je minimalizace zajištěna používanými materiály na lopatky VTE). Co se týká infrazvuku, je přítomen všude v prostředí, aniž by se projevoval jeho negativní vliv. U

Poř. č.	Připomínkové místo	Číslo jednací	Článek	AO	Připomínka	Vyhodnocení
						přírůstku infrazvuku z VTE nebyl dosud prokázán významný negativní vliv na veřejné zdraví, studie dále probíhají. Moderními měřicími metodami je již možno infrazvuk měřit, avšak v české legislativě nemá stanoven hlukový limit. Hygienický limit infrazvuku v komunálním prostředí sice není stanoven, ale existuje doporučená hodnota v ČSN ISO 7196 LG=90 dB nebo hladiny prahu slyšení pro jednotlivá frekvenční pásma v ČSN ISO 226. Kumulace hluku z více VTE bude vždy vyhodnocena hlukovou studií a následně ověřena měřením. Kumulace hluku z jiných než stacionárních zdrojů (silnice, železnice, letecká doprava, ...) se nedělá, tyto zdroje mají odlišné limity, proto nejsou kumulativně posuzovány (lze je v hlukové studii pro informaci sečíst). Světelné zatížení je minimalizováno vhodným umístěním a typem signálního světla na VTE tak, aby nebylo zatěžováno jeho okolí. U FVE je světelné zatížení řešeno podmínkami v územním opatřením, kde je stanoveno, že zde nebude trvalé osvětlení u záměrů OZE. Stroboskopický/shadow flicker efekt je eliminován nastavením automatického vypínání VTE v době, kdy by mohl střídající se stín lopatek VTE opakovaně dopadat na obytnou zástavbu - to je ošetřeno v územním opatření pro všechny AO pro VTE. Pro nízkofrekvenční zvuk a infrazvuk z VTE studie nenašly konzistentní důkazy spojující tyto frekvence s významným obtěžováním nebo přímými zdravotními účinky nad rámec normálních hladin zvuku. Projevuje se spíše nocebo efekt (problémy způsobuje očekávání hlukových vlivů, nikoliv vlivy samotné).
840.	Renata Archmanová	MMR-33200-2026-81	99czj, 99czk	AOV56, AOV57	**<u>Připomínka k návrhu Změny č. 2 Územního rozvojového plánu ČR (ÚRP ČR)</u>** Podávám připomínku k návrhu vymezení akceleračních oblasti pro větrné elektrárny (VTE) v území: **AOV 56 Vrabčiny a AOV 57 Bílá skála, Plzeňský kraj**. Na základě níže uvedených důvodů **nesouhlasím** s tímto návrhem změny č. 2 ÚRP ČR, který se týká vymezení akceleračních oblasti pro výrobu energie z obnovitelných zdrojů. Uvádím základní **důvody**: ○ **Nedostatky návrhu** ○ návrh není dostatečně odůvodněn a **chybí konkrétní podklady** (zákon č. 500/2004 Sb.) ○ nebyly dostatečně posouzeny **dopady na životní prostředí** (zákon č. 100/2001 Sb.) ○ hrozí **narušení krajiny a přírody** (zákon č. 114/1992 Sb.) ○ návrh **nerespektuje ochranu hodnot území a kvalitu bydlení** (zákon č. 283/2021 Sb.) ○ nebyly posouzeny jiné **varianty řešení, zejména využiti brownfieldů** (opuštěných a již narušených ploch) a návrh tak neodůvodněně zasahuje do volné krajiny ○ vychází **pouze z expertních odhadů** (počet věží, výkon, rozmístěni) ○ návrh **řeší problémy až dodatečně**, místo aby jim předešel ○ nejsou dostatečně vyhodnoceny **kumulativní dopady více záměrů v území** ○ **Příroda a krajina** ○ výskyt chráněných druhů (ptáci, netopýři) a zásah do migračních tras ○ narušeni prvků ÚSES (biokoridory) ○ zásadní změna krajiny a její industrializace ○ dominantní stavby (až cca 250 m vysoké) viditelné na velké vzdálenosti	***Akceptováno částečně.*** *Akcelerační oblast AOV56 – Vrabčiny byla redukována.* *Akcelerační oblast AOV57 – Bílá Skála je vymezena v souladu se zákonem č. 249/2025 Sb. (ZOZE) a nařízením vlády č. 507/2025 Sb.* Akcelerační oblasti AOV56 Vrabčiny a AOV57 Bílá Skála jsou vymezeny v souladu se zákonem č. 249/2025 Sb. a nařízením vlády č. 507/2025 Sb.; nejsou umístěny v lokalitách soustavy Natura 2000, ve zvláště chráněných územích ani v jejich ochranných pásmech. Vliv vymezení těchto akceleračních oblastí na krajinný ráz, biodiverzitu, prvky územního systému ekologické stability, chráněné druhy živočichů, zemědělský půdní fond a vodní režim byl komplexně posouzen v rámci vyhodnocení vlivů návrhu Změny č. 2 ÚRP na udržitelný rozvoj území (SEA/VVURÚ), přičemž nebyly zjištěny negativní vlivy vylučující vymezení oblastí; závěry posouzení jsou promítnuty do vymezení a podmínek územních opatření. Pro každou z těchto akceleračních oblastí bylo zpracováno biologické posouzení podle § 11 odst. 3, resp. 4 ZOZE, jehož výsledky jsou zohledněny v podmínkách

Poř. č.	Připomínkové místo	Číslo jednací	Článek	AO	Připomínka	Vyhodnocení
					○ chybí posouzení nočního osvětlení ○ nedostatečně řešen kumulativní vliv vice větrných elektráren ○ **Voda a klima** ○ narušeni vsakováni vody do půdy a změna odtokových poměrů ○ zhoršeni schopnosti krajiny zadržovat vodu a riziko vysychání krajiny ○ nedostatečné odstupy od vodních toků ○ chybí posouzení vlivu na mikroklima ○ **Zemědělská půda** ○ zábor a znehodnoceni kvalitní půdy ○ možné zásahy do půd I. a ||. třídy ochrany (nejcennější půdy) ○ zhutněni půdy a zvýšení eroze a rozdělení (fragmentace) pozemků ○ nejasný stav a poškozeni meliorací ○ **Dopady na obyvatele** ○ hluk a jeho dlouhodobý vliv ○ blikání stínů (stroboskopický efekt) ○ změna charakteru bydlení ○ pokles hodnoty nemovitosti ○ není dostatečně vysvětleno, jak byla stanovena vzdálenost od obytné zástavby ○ **Technická a bezpečnostní rizika** ○ odlet ledu z rotorů v zimě ○ zásah bleskem ○ požáry zařízeni (obtížně zvládnutelné zásahy) ○ pád částí konstrukce ○ únik provozních kapalin ○ šířeni požáru do krajiny ○ kontaminace půdy a vody Není jasné, kdo nese **odpovědnost za škody na zdraví a majetku**. ○ **Kumulace vlivů** ○ sčítáni hluku, zásahů do krajiny a vizuální zátěže ○ dopady více elektráren nejsou vyhodnoceny společně ○ výsledný dopad na životní prostředí i lidi může být výrazně vyšší ○ **Rozpor se zákony ČR a EU** ○ správní řád (zákon č. 500/2004 Sb.) ○ ochrana přírody (zákon č. 114/1992 Sb.) ○ EIA (zákon č. 100/2001 Sb.) ○ ochrana půdy (zákon č. 334/1992 Sb.) ○ stavební zákon (zákon č. 283/2021 Sb.) ○ nesplněni podmínek směrnice EU RED III (nevhodně zvolená lokalita, nevyřešené dopady) ○ návrh může zasahovat do práva na příznivé životní prostředí a ochranu zdraví podle Listiny základních lidských práv a svobod (či. 31, či. 35, či. 11) ○ porušeni principu předběžné opatrnosti (ČI. 191 SFEU), návrh je předkládán bez dostatečných podkladů a při existenci důvodných pochybností o jeho dopadech Navržená oblast **má zásadní střety s přírodou, krajinou, vodou i životem obyvatel**. Tyto problémy nejsou odstraněny, pouze částečně zmírňovány. Návrh nemá dostatečné podklady, neřeší varianty a nehodnotí kumulativní dopady, proto **požaduji vyloučení akcelerační oblasti z návrhu.**	územních opatření zajišťujících ochranu biotopů zvláště chráněných druhů ptactva a letounů a zachování prostupnosti krajiny a funkčnosti prvků ÚSES. Kumulativní vlivy obou akceleračních oblastí v dotčeném území Plzeňského kraje byly hodnoceny v rámci SEA/VVURÚ; zákon č. 249/2025 Sb. nevyžaduje prověřování alternativních lokalit (brownfieldů) pro záměry větrných elektráren, a námitka v tomto směru proto není důvodná. Akcelerační oblast AOV56 Vrabčiny byla v průběhu přípravy návrhu plošně redukována s ohledem na zjištěné střety s hodnotami daného území, čímž došlo k dílčímu zohlednění ochrany zemědělské půdy a krajinného rázu. Podrobné posouzení hlukové zátěže, stroboskopického efektu, bezpečnostních rizik provozu větrných elektráren a odpovědnosti za případné škody bude předmětem navazujících řízení dle stavebního zákona při umísťování jednotlivých záměrů; záměry v akceleračních oblastech jsou osvobozeny od posuzování vlivů na životní prostředí (EIA) dle § 28 zákona č. 249/2025 Sb. a budou posuzovány v souladu se zákonnými limity a podmínkami územních opatření. Námitky o rozporu návrhu s právními předpisy ČR a EU, včetně zákona č. 100/2001 Sb. a směrnice RED III, neprokázaly skutečné porušení těchto předpisů v procesu pořizování Z2 URP. V rámci pořizování a zpracovávání návrhu Změny č. 2 ÚRP bylo postupováno dle ustanovení správního řádu, stavebního zákona a ZOZE a schváleného zadání vládou ČR. Vymezení akceleračních oblastí bylo projednáno s obcemi a veřejností v rámci veřejného projednání v souladu s § 96 stavebního zákona. Tím byly zákonné nároky samospráv na zapojení do procesu plně respektovány. Všechny obce a veřejnost měly možnost uplatnit své připomínky od 14. 4. 2026 až do 1. 6. 2026 k návrhu Změny č. 2 ÚRP. V rámci pořizování a zpracovávání návrhu Změny č. 2 ÚRP bylo postupováno dle ustanovení správního řádu, stavebního zákona a ZOZE a schváleného zadání vládou ČR. Vymezení akceleračních oblastí bylo projednáno s obcemi a veřejností v rámci veřejného projednání v souladu s § 96 stavebního zákona. Tím byly zákonné nároky samospráv na zapojení do procesu plně respektovány. Všechny obce a veřejnost měly možnost uplatnit své připomínky od 14. 4. 2026 až do 1. 6. 2026 k návrhu Změny č. 2 ÚRP. § 68 správního řádu se podle § 174 odst. 1 správního řádu použije pro opatření obecné povahy přiměřeně. Soulad s požadavky stavebního zákona je popsán v odůvodnění Změny č. 2 ÚRP v kapitole II.1.b Vyhodnocení souladu s cíli a úkoly územního plánování a s požadavky stavebního zákona. Vymezení AO nemá vliv na vlastnická práva. Při vymezení AO nelze předjímat škody z výstavby a

Poř. č.	Připomínkové místo	Číslo jednací	Článek	AO	Připomínka	Vyhodnocení
						provozu konkrétních záměrů. Odpovědnost za škody má provozovatel větrné elektrárny, který odpovídá za její technický stav a bezpečnost provozu, a to podle občanského zákoníku (zákon č. 89/2012 Sb.). Větrné i fotovoltaické elektrárny jsou běžnou technologií s odhadnutelnými dopady na okolí. Za účelem stanovení možných dopadů akceleračních oblastí bylo provedeno biologické posouzení, posouzení vlivů na udržitelný rozvoj, a za účelem zabránění negativním dopadům nebo jejich zmírnění byla navržena celá řada podmínek v územním opatření, což je v souladu s principem předběžné opatrnosti, který mimo jiné vychází z čl. 191 Smlouvy o fungování Evropské unie (SFEU). Kumulativní posouzení vlivů na životní prostředí a veřejné zdraví bylo v rámci SEA provedeno pro každou AO (viz karty AO v příloze č. 2 SEA) i pro Změnu č. 2 ÚRP jako celek. V rámci ÚO pro všechny AOV byla stanovena podmínka vypracování hlukové studie, do níž budou zahrnuty všechny existující zdroje (např. formou podkladů z měření hluku). Kumulativní vlivy na jiné složky životního prostředí, např. na krajinný ráz, je možno stanovit tam, kde existují prostorově a výškově obdobné stavby a záměry, jako jsou VTE, jinak postrádá hodnocení kumulace smysl. Elektrárny jsou vybaveny detektory námrazy a vibrací, které zastaví provoz. Kromě speciálních nátěrů omezujících vznik námrazy se v případě stavby ve vyšších nadmořských výškách využívá vyhřívání listů rotorů (elektrické či horkovzdušné). Předejdou tak nejen poškození elektrárny, ale také odletování uvolněné námrazy do okolí. V každém případě jde o technický aspekt, který má být zohledněn při povolování konkrétních projektů. V rámci souvisejících územních opatření jsou stanoveny podmínky, které zajišťují ochranu protierozních opatření, funkčních meliorační zařízení, vodních toků a rovněž omezující možné terénní úpravy. Vzhledem k charakteru a rozsahu potenciálních záměrů se při naplnění podmínek nepředpokládá narušení vodního režimu v rámci akceleračních oblastí. Zákon č. 334/1992 Sb., o ochraně zemědělského půdního fondu (ZPF), se na záměry v AO vztahuje v plném rozsahu; orgán ochrany ZPF je v řízení o povolení záměru dotčeným orgánem. Vymezení AO v územním rozvojovém plánu (ÚRP) tento souhlas v žádném případě nenahrazuje. Riziko zhutnění půdy stavební technikou je eliminovatelné správnou organizací staveniště. Součástí územního opatření je rovněž podmínka, která zakazuje poškozování stávajících protierozních opatření. Dále nesmí být narušena funkce stávajících funkčních meliorací, nesmí vznikat

Poř. č.	Připomínkové místo	Číslo jednací	Článek	AO	Připomínka	Vyhodnocení
						neobhospodařovatelné zbytkové zemědělské pozemky a zemědělské pozemky bez přístupu k veřejně přístupné pozemní komunikaci. Na základě vypořádání stanovisek a připomínek byla stanovena podmínka na maximální celkovou plochu pro odnětí ZPF v AO pro záměry OZE. Do ÚO u všech AO pro VTE je zapracována podmínka zpracování hlukové studie a minimalizace shadow flicker efektu (u stroboskopického efektu je minimalizace zajištěna používanými materiály na lopatky VTE). Co se týká infrazvuku, je přítomen všude v prostředí, aniž by se projevoval jeho negativní vliv. U přírůstku infrazvuku z VTE nebyl dosud prokázán významný negativní vliv na veřejné zdraví, studie dále probíhají. Moderními měřicími metodami je již možno infrazvuk měřit, avšak v české legislativě nemá stanoven hlukový limit. Hygienický limit infrazvuku v komunálním prostředí sice není stanoven, ale existuje doporučená hodnota v ČSN ISO 7196 LG=90 dB nebo hladiny prahu slyšení pro jednotlivá frekvenční pásma v ČSN ISO 226. Kumulace hluku z více VTE bude vždy vyhodnocena hlukovou studií a následně ověřena měřením. Kumulace hluku z jiných než stacionárních zdrojů (silnice, železnice, letecká doprava, ...) se nedělá, tyto zdroje mají odlišné limity, proto nejsou kumulativně posuzovány (lze je v hlukové studii pro informaci sečíst). Světelné zatížení je minimalizováno vhodným umístěním a typem signálního světla na VTE tak, aby nebylo zatěžováno jeho okolí. U FVE je světelné zatížení řešeno podmínkami v územním opatřením, kde je stanoveno, že zde nebude trvalé osvětlení u záměrů OZE. Stroboskopický/shadow flicker efekt je eliminován nastavením automatického vypínání VTE v době, kdy by mohl střídající se stín lopatek VTE opakovaně dopadat na obytnou zástavbu - to je ošetřeno v územním opatření pro všechny AO pro VTE. Pro nízkofrekvenční zvuk a infrazvuk z VTE studie nenašly konzistentní důkazy spojující tyto frekvence s významným obtěžováním nebo přímými zdravotními účinky nad rámec normálních hladin zvuku. Projevuje se spíše nocebo efekt (problémy způsobuje očekávání hlukových vlivů, nikoliv vlivy samotné).
841.	Vladimír Chaloupka	MMR-33201-2026-81	99czj, 99czk	AOV56, AOV57	**<u>Připomínka k návrhu Změny č. 2 Územního rozvojového plánu ČR (ÚRP ČR)</u>** Podávám připomínku k návrhu vymezení akceleračních oblasti pro větrné elektrárny (VTE) v území: **AOV 56 Vrabčiny a AOV 57 Bílá skála, Plzeňský kraj**. Na základě níže uvedených důvodů **nesouhlasím** s tímto návrhem změny č. 2 ÚRP ČR, který se týká vymezení akceleračních oblasti pro výrobu energie z obnovitelných zdrojů. Uvádím základní **důvody**: ○ **Nedostatky návrhu** ○ návrh není dostatečně odůvodněn a **chybí konkrétní podklady** (zákon č. 500/2004 Sb.) ○ nebyly dostatečně posouzeny **dopady na životní prostředí** (zákon č. 100/2001 Sb.)	***Akceptováno částečně.*** *Akcelerační oblast AOV56 – Vrabčiny byla redukována.* *Akcelerační oblast AOV57 – Bílá Skála je vymezena v souladu se zákonem č. 249/2025 Sb. (ZOZE) a nařízením vlády č. 507/2025 Sb.* Akcelerační oblasti AOV56 Vrabčiny a AOV57 Bílá Skála jsou vymezeny v souladu s podmínkami zákona č. 249/2025 Sb. a nařízení vlády č. 507/2025 Sb.; návrh Změny č. 2 ÚRP byl zpracován na základě

Poř. č.	Připomínkové místo	Číslo jednací	Článek	AO	Připomínka	Vyhodnocení
					○ hrozí **narušení krajiny a přírody** (zákon č. 114/1992 Sb.) ○ návrh **nerespektuje ochranu hodnot území a kvalitu bydlení** (zákon č. 283/2021 Sb.) ○ nebyly posouzeny jiné **varianty řešení, zejména využiti brownfieldů** (opuštěných a již narušených ploch) a návrh tak neodůvodněně zasahuje do volné krajiny ○ vychází **pouze z expertních odhadů** (počet věži, výkon, rozmístěni) ○ návrh **řeší problémy až dodatečně**, místo aby jim předešel ○ nejsou dostatečně vyhodnoceny **kumulativní dopady více záměrů v území** ○ **Příroda a krajina** ○ výskyt chráněných druhů (ptáci, netopýři) a zásah do migračních tras ○ narušeni prvků ÚSES (biokoridory) ○ zásadní změna krajiny a její industrializace ○ dominantní stavby (až cca 250 m vysoké) viditelné na velké vzdálenosti ○ chybí posouzení nočního osvětlení ○ nedostatečně řešen kumulativní vliv vice větrných elektráren ○ **Voda a klima** ○ narušeni vsakováni vody do půdy a změna odtokových poměrů ○ zhoršeni schopnosti krajiny zadržovat vodu a riziko vysychání krajiny ○ nedostatečné odstupy od vodních toků ○ chybí posouzení vlivu na mikroklima ○ **Zemědělská půda** ○ zábor a znehodnoceni kvalitní půdy ○ možné zásahy do půd I. a ||. třídy ochrany (nejcennější půdy) ○ zhutněni půdy a zvýšení eroze a rozdělení (fragmentace) pozemků ○ nejasný stav a poškozeni meliorací ○ **Dopady na obyvatele** ○ hluk a jeho dlouhodobý vliv ○ blikání stínů (stroboskopický efekt) ○ změna charakteru bydlení ○ pokles hodnoty nemovitosti ○ není dostatečně vysvětleno, jak byla stanovena vzdálenost od obytné zástavby ○ **Technická a bezpečnostní rizika** ○ odlet ledu z rotorů v zimě ○ zásah bleskem ○ požáry zařízeni (obtížně zvládnutelné zásahy) ○ pád částí konstrukce ○ únik provozních kapalin ○ šířeni požáru do krajiny ○ kontaminace půdy a vody Není jasné, kdo nese **odpovědnost za škody na zdraví a majetku**. ○ **Kumulace vlivů** ○ sčítáni hluku, zásahů do krajiny a vizuální zátěže ○ dopady více elektráren nejsou vyhodnoceny společně ○ výsledný dopad na životní prostředí i lidi může být výrazně vyšší ○ **Rozpor se zákony ČR a EU** ○ správní řád (zákon č. 500/2004 Sb.) ○ ochrana přírody (zákon č. 114/1992 Sb.) ○ EIA (zákon č. 100/2001 Sb.) ○ ochrana půdy (zákon č. 334/1992 Sb.) ○ stavební zákon (zákon č. 283/2021 Sb.) ○ nesplněni podmínek směrnice EU RED III (nevhodně zvolená lokalita, nevyřešené dopady) ○ návrh může zasahovat do práva na příznivé životní prostředí a ochranu zdraví podle Listiny základních lidských práv a svobod (či. 31, či. 35, či. 11)	dostatečných odborných podkladů a hodnocení vlivů na životní prostředí proběhlo na úrovni koncepce v rámci SEA v souladu s požadavky zákona č. 100/2001 Sb. Vliv vymezení obou akceleračních oblastí na krajinný ráz, biodiverzitu, chráněné druhy živočichů včetně ptáků a netopýrů, prvky ÚSES, zemědělský půdní fond, vodní režim a kumulativní dopady více záměrů v území byl posouzen v rámci SEA a VVURÚ; závěry posouzení neidentifikovaly takové negativní dopady bránící vymezení a plocha oblasti AOV56 Vrabčiny byla v průběhu přípravy plošně zredukována s ohledem na vyhodnocené střety s přírodními a krajinnými hodnotami. Pro každou akcelerační oblast bylo zpracováno biologické posouzení podle § 11 odst. 3, resp. 4 zákona č. 249/2025 Sb., jehož výsledky jsou promítnuty do podmínek územních opatření chránících biotopy zvláště chráněných druhů a zajišťujících funkčnost biokoridorů ÚSES. Vymezení akceleračních oblastí je v souladu s požadavky směrnice RED III; konkrétní záměry větrných elektráren budou povoleny v navazujících řízeních dle stavebního zákona, kde budou uplatněny zákonné limity pro hluk, stroboskopický efekt a bezpečnostní podmínky provozu, přičemž záměry v akceleračních oblastech jsou osvobozeny od posouzení EIA podle § 28 zákona č. 249/2025 Sb. Námitky o rozporu návrhu s právními předpisy ČR a EU, včetně zákona č. 100/2001 Sb. a směrnice RED III, neprokázaly skutečné porušení těchto předpisů v procesu pořizování Z2 URP. V rámci pořizování a zpracovávání návrhu Změny č. 2 ÚRP bylo postupováno dle ustanovení správního řádu, stavebního zákona a ZOZE a schváleného zadání vládou ČR. Vymezení akceleračních oblastí bylo projednáno s obcemi a veřejností v rámci veřejného projednání v souladu s § 96 stavebního zákona. Tím byly zákonné nároky samospráv na zapojení do procesu plně respektovány. Všechny obce a veřejnost měly možnost uplatnit své připomínky od 14. 4. 2026 až do 1. 6. 2026 k návrhu Změny č. 2 ÚRP. V rámci pořizování a zpracovávání návrhu Změny č. 2 ÚRP bylo postupováno dle ustanovení správního řádu, stavebního zákona a ZOZE a schváleného zadání vládou ČR. Vymezení akceleračních oblastí bylo projednáno s obcemi a veřejností v rámci veřejného projednání v souladu s § 96 stavebního zákona. Tím byly zákonné nároky samospráv na zapojení do procesu plně respektovány. Všechny obce a veřejnost měly možnost uplatnit své připomínky od 14. 4. 2026 až do 1. 6. 2026 k návrhu Změny č. 2 ÚRP. § 68 správního řádu se podle § 174 odst. 1 správního řádu použije pro opatření obecné povahy přiměřeně. Soulad s požadavky stavebního zákona je popsán v odůvodnění Změny č. 2 ÚRP v kapitole II.1.b

Poř. č.	Připomínkové místo	Číslo jednací	Článek	AO	Připomínka	Vyhodnocení
					○ porušeni principu předběžné opatrnosti (ČI. 191 SFEU), návrh je předkládán bez dostatečných podkladů a při existenci důvodných pochybností o jeho dopadech Navržená oblast **má zásadní střety s přírodou, krajinou, vodou i životem obyvatel**. Tyto problémy nejsou odstraněny, pouze částečně zmírňovány. Návrh nemá dostatečné podklady, neřeší varianty a nehodnotí kumulativní dopady, proto **požaduji vyloučení akcelerační oblasti z návrhu.**	Vyhodnocení souladu s cíli a úkoly územního plánování a s požadavky stavebního zákona. Vymezení AO nemá vliv na vlastnická práva. Při vymezení AO nelze předjímat škody z výstavby a provozu konkrétních záměrů. Odpovědnost za škody má provozovatel větrné elektrárny, který odpovídá za její technický stav a bezpečnost provozu, a to podle občanského zákoníku (zákon č. 89/2012 Sb.). Větrné i fotovoltaické elektrárny jsou běžnou technologií s odhadnutelnými dopady na okolí. Za účelem stanovení možných dopadů akceleračních oblastí bylo provedeno biologické posouzení, posouzení vlivů na udržitelný rozvoj, a za účelem zabránění negativním dopadům nebo jejich zmírnění byla navržena celá řada podmínek v územním opatření, což je v souladu s principem předběžné opatrnosti, který mimo jiné vychází z čl. 191 Smlouvy o fungování Evropské unie (SFEU). Kumulativní posouzení vlivů na životní prostředí a veřejné zdraví bylo v rámci SEA provedeno pro každou AO (viz karty AO v příloze č. 2 SEA) i pro Změnu č. 2 ÚRP jako celek. V rámci ÚO pro všechny AOV byla stanovena podmínka vypracování hlukové studie, do níž budou zahrnuty všechny existující zdroje (např. formou podkladů z měření hluku). Kumulativní vlivy na jiné složky životního prostředí, např. na krajinný ráz, je možno stanovit tam, kde existují prostorově a výškově obdobné stavby a záměry, jako jsou VTE, jinak postrádá hodnocení kumulace smysl. Elektrárny jsou vybaveny detektory námrazy a vibrací, které zastaví provoz. Kromě speciálních nátěrů omezujících vznik námrazy se v případě stavby ve vyšších nadmořských výškách využívá vyhřívání listů rotorů (elektrické či horkovzdušné). Předejdou tak nejen poškození elektrárny, ale také odletování uvolněné námrazy do okolí. V každém případě jde o technický aspekt, který má být zohledněn při povolování konkrétních projektů. V rámci souvisejících územních opatření jsou stanoveny podmínky, které zajišťují ochranu protierozních opatření, funkčních melioračních zařízení, vodních toků a rovněž omezující možné terénní úpravy. Vzhledem k charakteru a rozsahu potenciálních záměrů se při naplnění podmínek nepředpokládá narušení vodního režimu v rámci akceleračních oblastí. Zákon č. 334/1992 Sb., o ochraně zemědělského půdního fondu (ZPF), se na záměry v AO vztahuje v plném rozsahu; orgán ochrany ZPF je v řízení o povolení záměru dotčeným orgánem. Vymezení AO v územním rozvojovém plánu (ÚRP) tento souhlas v žádném případě nenahrazuje. Riziko zhutnění půdy stavební technikou je eliminovatelné správnou organizací staveniště.

Poř. č.	Připomínkové místo	Číslo jednací	Článek	AO	Připomínka	Vyhodnocení
						Součástí územního opatření je rovněž podmínka, která zakazuje poškozování stávajících protierozních opatření. Dále nesmí být narušena funkce stávajících funkčních meliorací, nesmí vznikat neobhospodařovatelné zbytkové zemědělské pozemky a zemědělské pozemky bez přístupu k veřejně přístupné pozemní komunikaci. Na základě vypořádání stanovisek a připomínek byla stanovena podmínka na maximální celkovou plochu pro odnětí ZPF v AO pro záměry OZE. Do ÚO u všech AO pro VTE je zapracována podmínka zpracování hlukové studie a minimalizace shadow flicker efektu (u stroboskopického efektu je minimalizace zajištěna používanými materiály na lopatky VTE). Co se týká infrazvuku, je přítomen všude v prostředí, aniž by se projevoval jeho negativní vliv. U přírůstku infrazvuku z VTE nebyl dosud prokázán významný negativní vliv na veřejné zdraví, studie dále probíhají. Moderními měřicími metodami je již možno infrazvuk měřit, avšak v české legislativě nemá stanoven hlukový limit. Hygienický limit infrazvuku v komunálním prostředí sice není stanoven, ale existuje doporučená hodnota v ČSN ISO 7196 LG=90 dB nebo hladiny prahu slyšení pro jednotlivá frekvenční pásma v ČSN ISO 226. Kumulace hluku z více VTE bude vždy vyhodnocena hlukovou studií a následně ověřena měřením. Kumulace hluku z jiných než stacionárních zdrojů (silnice, železnice, letecká doprava, ...) se nedělá, tyto zdroje mají odlišné limity, proto nejsou kumulativně posuzovány (lze je v hlukové studii pro informaci sečíst). Světelné zatížení je minimalizováno vhodným umístěním a typem signálního světla na VTE tak, aby nebylo zatěžováno jeho okolí. U FVE je světelné zatížení řešeno podmínkami v územním opatřením, kde je stanoveno, že zde nebude trvalé osvětlení u záměrů OZE. Stroboskopický/shadow flicker efekt je eliminován nastavením automatického vypínání VTE v době, kdy by mohl střídající se stín lopatek VTE opakovaně dopadat na obytnou zástavbu - to je ošetřeno v územním opatření pro všechny AO pro VTE. Pro nízkofrekvenční zvuk a infrazvuk z VTE studie nenašly konzistentní důkazy spojující tyto frekvence s významným obtěžováním nebo přímými zdravotními účinky nad rámec normálních hladin zvuku. Projevuje se spíše nocebo efekt (problémy způsobuje očekávání hlukových vlivů, nikoliv vlivy samotné).
842.	Jaroslav Král	MMR-33203-2026-81	99czj, 99czk	AOV56, AOV57	**<u>Připomínka k návrhu Změny č. 2 Územního rozvojového plánu ČR (ÚRP ČR)</u>** Podávám připomínku k návrhu vymezení akceleračních oblasti pro větrné elektrárny (VTE) v území: **AOV 56 Vrabčiny a AOV 57 Bílá skála, Plzeňský kraj**. Na základě níže uvedených důvodů **nesouhlasím** s tímto návrhem změny č. 2 ÚRP ČR, který se týká vymezení akceleračních oblasti pro výrobu energie z obnovitelných zdrojů. Uvádím základní **důvody**:	***Akceptováno částečně.*** *Akcelerační oblast AOV56 – Vrabčiny byla redukována.* *Akcelerační oblast AOV57 – Bílá Skála je vymezena v souladu se zákonem č. 249/2025 Sb. (ZOZE) a nařízením vlády č. 507/2025 Sb.*

Poř. č.	Připomínkové místo	Číslo jednací	Článek	AO	Připomínka	Vyhodnocení
					○ **Nedostatky návrhu** ○ návrh není dostatečně odůvodněn a **chybí konkrétní podklady** (zákon č. 500/2004 Sb.) ○ nebyly dostatečně posouzeny **dopady na životní prostředí** (zákon č. 100/2001 Sb.) ○ hrozí **narušení krajiny a přírody** (zákon č. 114/1992 Sb.) ○ návrh **nerespektuje ochranu hodnot území a kvalitu bydlení** (zákon č. 283/2021 Sb.) ○ nebyly posouzeny jiné **varianty řešení, zejména využiti brownfieldů** (opuštěných a již narušených ploch) a návrh tak neodůvodněně zasahuje do volné krajiny ○ vychází **pouze z expertních odhadů** (počet věži, výkon, rozmístěni) ○ návrh **řeší problémy až dodatečně**, místo aby jim předešel ○ nejsou dostatečně vyhodnoceny **kumulativní dopady více záměrů v území** ○ **Příroda a krajina** ○ výskyt chráněných druhů (ptáci, netopýři) a zásah do migračních tras ○ narušeni prvků ÚSES (biokoridory) ○ zásadní změna krajiny a její industrializace ○ dominantní stavby (až cca 250 m vysoké) viditelné na velké vzdálenosti ○ chybí posouzení nočního osvětlení ○ nedostatečně řešen kumulativní vliv vice větrných elektráren ○ **Voda a klima** ○ narušeni vsakováni vody do půdy a změna odtokových poměrů ○ zhoršeni schopnosti krajiny zadržovat vodu a riziko vysychání krajiny ○ nedostatečné odstupy od vodních toků ○ chybí posouzení vlivu na mikroklima ○ **Zemědělská půda** ○ zábor a znehodnoceni kvalitní půdy ○ možné zásahy do půd I. a ||. třídy ochrany (nejcennější půdy) ○ zhutněni půdy a zvýšení eroze a rozdělení (fragmentace) pozemků ○ nejasný stav a poškozeni meliorací ○ **Dopady na obyvatele** ○ hluk a jeho dlouhodobý vliv ○ blikání stínů (stroboskopický efekt) ○ změna charakteru bydlení ○ pokles hodnoty nemovitosti ○ není dostatečně vysvětleno, jak byla stanovena vzdálenost od obytné zástavby ○ **Technická a bezpečnostní rizika** ○ odlet ledu z rotorů v zimě ○ zásah bleskem ○ požáry zařízeni (obtížně zvládnutelné zásahy) ○ pád částí konstrukce ○ únik provozních kapalin ○ šířeni požáru do krajiny ○ kontaminace půdy a vody Není jasné, kdo nese **odpovědnost za škody na zdraví a majetku**. ○ **Kumulace vlivů** ○ sčítáni hluku, zásahů do krajiny a vizuální zátěže ○ dopady více elektráren nejsou vyhodnoceny společně ○ výsledný dopad na životní prostředí i lidi může být výrazně vyšší ○ **Rozpor se zákony ČR a EU** ○ správní řád (zákon č. 500/2004 Sb.) ○ ochrana přírody (zákon č. 114/1992 Sb.) ○ EIA (zákon č. 100/2001 Sb.) ○ ochrana půdy (zákon č. 334/1992 Sb.) ○ stavební zákon (zákon č. 283/2021 Sb.) ○ nesplněni podmínek směrnice EU RED III (nevhodně zvolená lokalita, nevyřešené dopady)	Vlivy vymezení akceleračních oblastí AOV56 Vrabčiny a AOV57 Bílá skála na biodiverzitu, chráněné druhy živočichů, prvky ÚSES, krajinný ráz, zemědělský půdní fond, vodní režim a pohodu obyvatel byly komplexně posouzeny na úrovni koncepce v rámci SEA/VVURÚ. Pro každou z akceleračních oblastí bylo zpracováno biologické posouzení podle § 11 odst. 3, resp. 4 zákona č. 249/2025 Sb. (ZOZE), jehož výsledky jsou zapracovány do podmínek a zmírňujících opatření v územních opatřeních, jež zajišťují ochranu biotopů a migrační prostupnosti pro chráněné druhy ptáků a netopýrů a funkčnost biokoridorů. AOV56 Vrabčiny byla v průběhu přípravy Z2 ÚRP plošně zmenšena na základě výsledků posouzení střetů s přírodními a krajinnými hodnotami území. Kumulativní vlivy záměrů, včetně hlukové zátěže, stroboskopického efektu a vizuálního zatížení krajiny, byly hodnoceny v rámci SEA/VVURÚ; závěry posouzení neprokázaly závažné negativní kumulativní vlivy vylučující vymezení akceleračních oblastí za podmínek územních opatření. Zákon č. 249/2025 Sb. je transpozicí směrnice EU RED III do českého právního řádu; záměry umísťované v akceleračních oblastech jsou osvobozeny od posuzování vlivů na životní prostředí (EIA) podle § 28 téhož zákona a budou povoleny v navazujících řízeních dle stavebního zákona a zvláštních předpisů. Námitky o rozporu návrhu s právními předpisy ČR a EU, včetně zákona č. 100/2001 Sb. a směrnice RED III, neprokázaly skutečné porušení těchto předpisů v procesu pořizování Z2 URP. V rámci pořizování a zpracovávání návrhu Změny č. 2 ÚRP bylo postupováno dle ustanovení správního řádu, stavebního zákona a ZOZE a schváleného zadání vládou ČR. Vymezení akceleračních oblastí bylo projednáno s obcemi a veřejností v rámci veřejného projednání v souladu s § 96 stavebního zákona. Tím byly zákonné nároky samospráv na zapojení do procesu plně respektovány. Všechny obce a veřejnost měly možnost uplatnit své připomínky od 14. 4. 2026 až do 1. 6. 2026 k návrhu Změny č. 2 ÚRP. V rámci pořizování a zpracovávání návrhu Změny č. 2 ÚRP bylo postupováno dle ustanovení správního řádu, stavebního zákona a ZOZE a schváleného zadání vládou ČR. Vymezení akceleračních oblastí bylo projednáno s obcemi a veřejností v rámci veřejného projednání v souladu s § 96 stavebního zákona. Tím byly zákonné nároky samospráv na zapojení do procesu plně respektovány. Všechny obce a veřejnost měly možnost uplatnit své připomínky od 14. 4. 2026 až do 1. 6. 2026 k návrhu Změny č. 2 ÚRP. § 68 správního řádu se podle § 174 odst. 1 správního řádu použije pro opatření obecné povahy přiměřeně. Soulad s požadavky stavebního zákona je popsán v odůvodnění Změny č. 2 ÚRP v kapitole II.1.b

Poř. č.	Připomínkové místo	Číslo jednací	Článek	AO	Připomínka	Vyhodnocení
					○ návrh může zasahovat do práva na příznivé životní prostředí a ochranu zdraví podle Listiny základních lidských práv a svobod (či. 31, či. 35, či. 11) ○ porušeni principu předběžné opatrnosti (ČI. 191 SFEU), návrh je předkládán bez dostatečných podkladů a při existenci důvodných pochybností o jeho dopadech Navržená oblast **má zásadní střety s přírodou, krajinou, vodou i životem obyvatel**. Tyto problémy nejsou odstraněny, pouze částečně zmírňovány. Návrh nemá dostatečné podklady, neřeší varianty a nehodnotí kumulativní dopady, proto **požaduji vyloučení akcelerační oblasti z návrhu.**	Vyhodnocení souladu s cíli a úkoly územního plánování a s požadavky stavebního zákona. Vymezení AO nemá vliv na vlastnická práva. Při vymezení AO nelze předjímat škody z výstavby a provozu konkrétních záměrů. Odpovědnost za škody má provozovatel větrné elektrárny, který odpovídá za její technický stav a bezpečnost provozu, a to podle občanského zákoníku (zákon č. 89/2012 Sb.). Větrné i fotovoltaické elektrárny jsou běžnou technologií s odhadnutelnými dopady na okolí. Za účelem stanovení možných dopadů akceleračních oblastí bylo provedeno biologické posouzení, posouzení vlivů na udržitelný rozvoj, a za účelem zabránění negativním dopadům nebo jejich zmírnění byla navržena celá řada podmínek v územním opatření, což je v souladu s principem předběžné opatrnosti, který mimo jiné vychází z čl. 191 Smlouvy o fungování Evropské unie (SFEU). Kumulativní posouzení vlivů na životní prostředí a veřejné zdraví bylo v rámci SEA provedeno pro každou AO (viz karty AO v příloze č. 2 SEA) i pro Změnu č. 2 ÚRP jako celek. V rámci ÚO pro všechny AOV byla stanovena podmínka vypracování hlukové studie, do níž budou zahrnuty všechny existující zdroje (např. formou podkladů z měření hluku). Kumulativní vlivy na jiné složky životního prostředí, např. na krajinný ráz, je možno stanovit tam, kde existují prostorově a výškově obdobné stavby a záměry, jako jsou VTE, jinak postrádá hodnocení kumulace smysl. Elektrárny jsou vybaveny detektory námrazy a vibrací, které zastaví provoz. Kromě speciálních nátěrů omezujících vznik námrazy se v případě stavby ve vyšších nadmořských výškách využívá vyhřívání listů rotorů (elektrické či horkovzdušné). Předejdou tak nejen poškození elektrárny, ale také odletování uvolněné námrazy do okolí. V každém případě jde o technický aspekt, který má být zohledněn při povolování konkrétních projektů. V rámci souvisejících územních opatření jsou stanoveny podmínky, které zajišťují ochranu protierozních opatření, funkčních melioračních zařízení, vodních toků a rovněž omezující možné terénní úpravy. Vzhledem k charakteru a rozsahu potenciálních záměrů se při naplnění podmínek nepředpokládá narušení vodního režimu v rámci akceleračních oblastí. Zákon č. 334/1992 Sb., o ochraně zemědělského půdního fondu (ZPF), se na záměry v AO vztahuje v plném rozsahu; orgán ochrany ZPF je v řízení o povolení záměru dotčeným orgánem. Vymezení AO v územním rozvojovém plánu (ÚRP) tento souhlas v žádném případě nenahrazuje. Riziko zhutnění půdy stavební technikou je eliminovatelné správnou organizací staveniště.

Poř. č.	Připomínkové místo	Číslo jednací	Článek	AO	Připomínka	Vyhodnocení
						Součástí územního opatření je rovněž podmínka, která zakazuje poškozování stávajících protierozních opatření. Dále nesmí být narušena funkce stávajících funkčních meliorací, nesmí vznikat neobhospodařovatelné zbytkové zemědělské pozemky a zemědělské pozemky bez přístupu k veřejně přístupné pozemní komunikaci. Na základě vypořádání stanovisek a připomínek byla stanovena podmínka na maximální celkovou plochu pro odnětí ZPF v AO pro záměry OZE. Do ÚO u všech AO pro VTE je zapracována podmínka zpracování hlukové studie a minimalizace shadow flicker efektu (u stroboskopického efektu je minimalizace zajištěna používanými materiály na lopatky VTE). Co se týká infrazvuku, je přítomen všude v prostředí, aniž by se projevoval jeho negativní vliv. U přírůstku infrazvuku z VTE nebyl dosud prokázán významný negativní vliv na veřejné zdraví, studie dále probíhají. Moderními měřicími metodami je již možno infrazvuk měřit, avšak v české legislativě nemá stanoven hlukový limit. Hygienický limit infrazvuku v komunálním prostředí sice není stanoven, ale existuje doporučená hodnota v ČSN ISO 7196 LG=90 dB nebo hladiny prahu slyšení pro jednotlivá frekvenční pásma v ČSN ISO 226. Kumulace hluku z více VTE bude vždy vyhodnocena hlukovou studií a následně ověřena měřením. Kumulace hluku z jiných než stacionárních zdrojů (silnice, železnice, letecká doprava, ...) se nedělá, tyto zdroje mají odlišné limity, proto nejsou kumulativně posuzovány (lze je v hlukové studii pro informaci sečíst). Světelné zatížení je minimalizováno vhodným umístěním a typem signálního světla na VTE tak, aby nebylo zatěžováno jeho okolí. U FVE je světelné zatížení řešeno podmínkami v územním opatřením, kde je stanoveno, že zde nebude trvalé osvětlení u záměrů OZE. Stroboskopický/shadow flicker efekt je eliminován nastavením automatického vypínání VTE v době, kdy by mohl střídající se stín lopatek VTE opakovaně dopadat na obytnou zástavbu - to je ošetřeno v územním opatření pro všechny AO pro VTE. Pro nízkofrekvenční zvuk a infrazvuk z VTE studie nenašly konzistentní důkazy spojující tyto frekvence s významným obtěžováním nebo přímými zdravotními účinky nad rámec normálních hladin zvuku. Projevuje se spíše nocebo efekt (problémy způsobuje očekávání hlukových vlivů, nikoliv vlivy samotné).
843.	Jaroslav Razím	MMR-33204-2026-81	99czj, 99czk	AOV56, AOV57	**<u>Připomínka k návrhu Změny č. 2 Územního rozvojového plánu ČR (ÚRP ČR)</u>** Podávám připomínku k návrhu vymezení akceleračních oblasti pro větrné elektrárny (VTE) v území: **AOV 56 Vrabčiny a AOV 57 Bílá skála, Plzeňský kraj**. Na základě níže uvedených důvodů **nesouhlasím** s tímto návrhem změny č. 2 ÚRP ČR, který se týká vymezení akceleračních oblasti pro výrobu energie z obnovitelných zdrojů. Uvádím základní **důvody**:	***Akceptováno částečně.*** *Akcelerační oblast AOV56 – Vrabčiny byla redukována.* *Akcelerační oblast AOV57 – Bílá Skála je vymezena v souladu se zákonem č. 249/2025 Sb. (ZOZE) a nařízením vlády č. 507/2025 Sb.*

Poř. č.	Připomínkové místo	Číslo jednací	Článek	AO	Připomínka	Vyhodnocení
					○ **Nedostatky návrhu** ○ návrh není dostatečně odůvodněn a **chybí konkrétní podklady** (zákon č. 500/2004 Sb.) ○ nebyly dostatečně posouzeny **dopady na životní prostředí** (zákon č. 100/2001 Sb.) ○ hrozí **narušení krajiny a přírody** (zákon č. 114/1992 Sb.) ○ návrh **nerespektuje ochranu hodnot území a kvalitu bydlení** (zákon č. 283/2021 Sb.) ○ nebyly posouzeny jiné **varianty řešení, zejména využiti brownfieldů** (opuštěných a již narušených ploch) a návrh tak neodůvodněně zasahuje do volné krajiny ○ vychází **pouze z expertních odhadů** (počet věži, výkon, rozmístěni) ○ návrh **řeší problémy až dodatečně**, místo aby jim předešel ○ nejsou dostatečně vyhodnoceny **kumulativní dopady více záměrů v území** ○ **Příroda a krajina** ○ výskyt chráněných druhů (ptáci, netopýři) a zásah do migračních tras ○ narušeni prvků ÚSES (biokoridory) ○ zásadní změna krajiny a její industrializace ○ dominantní stavby (až cca 250 m vysoké) viditelné na velké vzdálenosti ○ chybí posouzení nočního osvětlení ○ nedostatečně řešen kumulativní vliv vice větrných elektráren ○ **Voda a klima** ○ narušeni vsakováni vody do půdy a změna odtokových poměrů ○ zhoršeni schopnosti krajiny zadržovat vodu a riziko vysychání krajiny ○ nedostatečné odstupy od vodních toků ○ chybí posouzení vlivu na mikroklima ○ **Zemědělská půda** ○ zábor a znehodnoceni kvalitní půdy ○ možné zásahy do půd I. a ||. třídy ochrany (nejcennější půdy) ○ zhutněni půdy a zvýšení eroze a rozdělení (fragmentace) pozemků ○ nejasný stav a poškozeni meliorací ○ **Dopady na obyvatele** ○ hluk a jeho dlouhodobý vliv ○ blikání stínů (stroboskopický efekt) ○ změna charakteru bydlení ○ pokles hodnoty nemovitosti ○ není dostatečně vysvětleno, jak byla stanovena vzdálenost od obytné zástavby ○ **Technická a bezpečnostní rizika** ○ odlet ledu z rotorů v zimě ○ zásah bleskem ○ požáry zařízeni (obtížně zvládnutelné zásahy) ○ pád částí konstrukce ○ únik provozních kapalin ○ šířeni požáru do krajiny ○ kontaminace půdy a vody Není jasné, kdo nese **odpovědnost za škody na zdraví a majetku**. ○ **Kumulace vlivů** ○ sčítáni hluku, zásahů do krajiny a vizuální zátěže ○ dopady více elektráren nejsou vyhodnoceny společně ○ výsledný dopad na životní prostředí i lidi může být výrazně vyšší ○ **Rozpor se zákony ČR a EU** ○ správní řád (zákon č. 500/2004 Sb.) ○ ochrana přírody (zákon č. 114/1992 Sb.) ○ EIA (zákon č. 100/2001 Sb.) ○ ochrana půdy (zákon č. 334/1992 Sb.) ○ stavební zákon (zákon č. 283/2021 Sb.) ○ nesplněni podmínek směrnice EU RED III (nevhodně zvolená lokalita, nevyřešené dopady)	Akcelerační oblasti AOV56 Vrabčiny a AOV57 Bílá Skála jsou vymezeny v souladu se zákonem č. 249/2025 Sb. a nařízením vlády č. 507/2025 Sb.; nejsou umístěny v lokalitách soustavy Natura 2000, ve zvláště chráněných územích ani v jejich ochranných pásmech. Vlivy vymezení obou akceleračních oblastí na krajinný ráz, biodiverzitu, prvky ÚSES, chráněné druhy živočichů (ptáci, netopýři), zemědělský půdní fond, vodní režim a pohodu obyvatel přilehlých obcí byly komplexně hodnoceny v rámci vyhodnocení vlivů návrhu Změny č. 2 ÚRP na udržitelný rozvoj území (SEA/VVURÚ); závěry posouzení jsou promítnuty do podmínek územních opatření. Pro každou z akceleračních oblastí bylo zpracováno biologické posouzení podle § 11 odst. 3, resp. 4 ZOZE, jehož výsledky jsou zohledněny v podmínkách územních opatření zajišťujících ochranu biotopů zvláště chráněných druhů ptactva a letounů, zachování migračních tras a funkčnosti biokoridorů ÚSES. Kumulativní vlivy obou akceleračních oblastí v Plzeňském kraji byly výslovně vyhodnoceny v rámci SEA/VVURÚ jako celku; zákon č. 249/2025 Sb. nestanoví povinnost prověřovat alternativní lokality (brownfieldy) pro záměry větrných elektráren, a tvrzení o nedostatečnosti podkladů návrhu tak není věcně opodstatněné. Akcelerační oblast AOV56 Vrabčiny byla v průběhu přípravy návrhu plošně redukována, čímž byly zohledněny zjištěné střety s hodnotami daného území včetně dopadů na zemědělský půdní fond a krajinný ráz. Konkrétní posouzení hlukové zátěže, stroboskopického efektu, bezpečnostních rizik (odlet ledu, požáry, pád konstrukce, únik provozních kapalin, kontaminace půdy a vody) a dalších technických parametrů záměrů proběhne v navazujících řízeních dle stavebního zákona při umísťování jednotlivých záměrů; záměry v akceleračních oblastech jsou osvobozeny od posuzování vlivů na životní prostředí (EIA) dle § 28 zákona č. 249/2025 Sb. a budou posuzovány v souladu se zákonnými limity a podmínkami územních opatření. Námitky o rozporu návrhu s právními předpisy ČR a EU, včetně zákona č. 100/2001 Sb. a směrnice RED III, neprokázaly skutečné porušení těchto předpisů v procesu pořizování Z2 URP. V rámci pořizování a zpracovávání návrhu Změny č. 2 ÚRP bylo postupováno dle ustanovení správního řádu, stavebního zákona a ZOZE a schváleného zadání vládou ČR. Vymezení akceleračních oblastí bylo projednáno s obcemi a veřejností v rámci veřejného projednání v souladu s § 96 stavebního zákona. Tím byly zákonné nároky samospráv na zapojení do procesu plně respektovány. Všechny obce a veřejnost měly možnost uplatnit své připomínky od 14. 4. 2026 až do 1. 6. 2026 k návrhu Změny č. 2 ÚRP.

Poř. č.	Připomínkové místo	Číslo jednací	Článek	AO	Připomínka	Vyhodnocení
					○ návrh může zasahovat do práva na příznivé životní prostředí a ochranu zdraví podle Listiny základních lidských práv a svobod (či. 31, či. 35, či. 11) ○ porušeni principu předběžné opatrnosti (ČI. 191 SFEU), návrh je předkládán bez dostatečných podkladů a při existenci důvodných pochybností o jeho dopadech Navržená oblast **má zásadní střety s přírodou, krajinou, vodou i životem obyvatel**. Tyto problémy nejsou odstraněny, pouze částečně zmírňovány. Návrh nemá dostatečné podklady, neřeší varianty a nehodnotí kumulativní dopady, proto **požaduji vyloučení akcelerační oblasti z návrhu.**	V rámci pořizování a zpracovávání návrhu Změny č. 2 ÚRP bylo postupováno dle ustanovení správního řádu, stavebního zákona a ZOZE a schváleného zadání vládou ČR. Vymezení akceleračních oblastí bylo projednáno s obcemi a veřejností v rámci veřejného projednání v souladu s § 96 stavebního zákona. Tím byly zákonné nároky samospráv na zapojení do procesu plně respektovány. Všechny obce a veřejnost měly možnost uplatnit své připomínky od 14. 4. 2026 až do 1. 6. 2026 k návrhu Změny č. 2 ÚRP. § 68 správního řádu se podle § 174 odst. 1 správního řádu použije pro opatření obecné povahy přiměřeně. Soulad s požadavky stavebního zákona je popsán v odůvodnění Změny č. 2 ÚRP v kapitole II.1.b Vyhodnocení souladu s cíli a úkoly územního plánování a s požadavky stavebního zákona. Vymezení AO nemá vliv na vlastnická práva. Při vymezení AO nelze předjímat škody z výstavby a provozu konkrétních záměrů. Odpovědnost za škody má provozovatel větrné elektrárny, který odpovídá za její technický stav a bezpečnost provozu, a to podle občanského zákoníku (zákon č. 89/2012 Sb.). Větrné i fotovoltaické elektrárny jsou běžnou technologií s odhadnutelnými dopady na okolí. Za účelem stanovení možných dopadů akceleračních oblastí bylo provedeno biologické posouzení, posouzení vlivů na udržitelný rozvoj, a za účelem zabránění negativním dopadům nebo jejich zmírnění byla navržena celá řada podmínek v územním opatření, což je v souladu s principem předběžné opatrnosti, který mimo jiné vychází z čl. 191 Smlouvy o fungování Evropské unie (SFEU). Kumulativní posouzení vlivů na životní prostředí a veřejné zdraví bylo v rámci SEA provedeno pro každou AO (viz karty AO v příloze č. 2 SEA) i pro Změnu č. 2 ÚRP jako celek. V rámci ÚO pro všechny AOV byla stanovena podmínka vypracování hlukové studie, do níž budou zahrnuty všechny existující zdroje (např. formou podkladů z měření hluku). Kumulativní vlivy na jiné složky životního prostředí, např. na krajinný ráz, je možno stanovit tam, kde existují prostorově a výškově obdobné stavby a záměry, jako jsou VTE, jinak postrádá hodnocení kumulace smysl. Elektrárny jsou vybaveny detektory námrazy a vibrací, které zastaví provoz. Kromě speciálních nátěrů omezujících vznik námrazy se v případě stavby ve vyšších nadmořských výškách využívá vyhřívání listů rotorů (elektrické či horkovzdušné). Předejdou tak nejen poškození elektrárny, ale také odletování uvolněné námrazy do okolí. V každém případě jde o technický aspekt, který má být zohledněn při povolování konkrétních projektů. V rámci souvisejících územních opatření jsou stanoveny podmínky, které zajišťují ochranu protierozních opatření, funkčních melioračních

Poř. č.	Připomínkové místo	Číslo jednací	Článek	AO	Připomínka	Vyhodnocení
						zařízení, vodních toků a rovněž omezující možné terénní úpravy. Vzhledem k charakteru a rozsahu potenciálních záměrů se při naplnění podmínek nepředpokládá narušení vodního režimu v rámci akceleračních oblastí. Zákon č. 334/1992 Sb., o ochraně zemědělského půdního fondu (ZPF), se na záměry v AO vztahuje v plném rozsahu; orgán ochrany ZPF je v řízení o povolení záměru dotčeným orgánem. Vymezení AO v územním rozvojovém plánu (ÚRP) tento souhlas v žádném případě nenahrazuje. Riziko zhutnění půdy stavební technikou je eliminovatelné správnou organizací staveniště. Součástí územního opatření je rovněž podmínka, která zakazuje poškozování stávajících protierozních opatření. Dále nesmí být narušena funkce stávajících funkčních meliorací, nesmí vznikat neobhospodařovatelné zbytkové zemědělské pozemky a zemědělské pozemky bez přístupu k veřejně přístupné pozemní komunikaci. Na základě vypořádání stanovisek a připomínek byla stanovena podmínka na maximální celkovou plochu pro odnětí ZPF v AO pro záměry OZE. Do ÚO u všech AO pro VTE je zapracována podmínka zpracování hlukové studie a minimalizace shadow flicker efektu (u stroboskopického efektu je minimalizace zajištěna používanými materiály na lopatky VTE). Co se týká infrazvuku, je přítomen všude v prostředí, aniž by se projevoval jeho negativní vliv. U přírůstku infrazvuku z VTE nebyl dosud prokázán významný negativní vliv na veřejné zdraví, studie dále probíhají. Moderními měřicími metodami je již možno infrazvuk měřit, avšak v české legislativě nemá stanoven hlukový limit. Hygienický limit infrazvuku v komunálním prostředí sice není stanoven, ale existuje doporučená hodnota v ČSN ISO 7196 LG=90 dB nebo hladiny prahu slyšení pro jednotlivá frekvenční pásma v ČSN ISO 226. Kumulace hluku z více VTE bude vždy vyhodnocena hlukovou studií a následně ověřena měřením. Kumulace hluku z jiných než stacionárních zdrojů (silnice, železnice, letecká doprava, ...) se nedělá, tyto zdroje mají odlišné limity, proto nejsou kumulativně posuzovány (lze je v hlukové studii pro informaci sečíst). Světelné zatížení je minimalizováno vhodným umístěním a typem signálního světla na VTE tak, aby nebylo zatěžováno jeho okolí. U FVE je světelné zatížení řešeno podmínkami v územním opatřením, kde je stanoveno, že zde nebude trvalé osvětlení u záměrů OZE. Stroboskopický/shadow flicker efekt je eliminován nastavením automatického vypínání VTE v době, kdy by mohl střídající se stín lopatek VTE opakovaně dopadat na obytnou zástavbu - to je ošetřeno v územním opatření pro všechny AO pro VTE. Pro nízkofrekvenční zvuk a infrazvuk z VTE studie nenašly konzistentní důkazy spojující tyto

Poř. č.	Připomínkové místo	Číslo jednací	Článek	AO	Připomínka	Vyhodnocení
						frekvence s významným obtěžováním nebo přímými zdravotními účinky nad rámec normálních hladin zvuku. Projevuje se spíše nocebo efekt (problémy způsobuje očekávání hlukových vlivů, nikoliv vlivy samotné).
844.	Eva Razímová	MMR-33205-2026-81	99czj, 99czk	AOV56, AOV57	**<u>Připomínka k návrhu Změny č. 2 Územního rozvojového plánu ČR (ÚRP ČR)</u>** Podávám připomínku k návrhu vymezení akceleračních oblasti pro větrné elektrárny (VTE) v území: **AOV 56 Vrabčiny a AOV 57 Bílá skála, Plzeňský kraj**. Na základě níže uvedených důvodů **nesouhlasím** s tímto návrhem změny č. 2 ÚRP ČR, který se týká vymezení akceleračních oblasti pro výrobu energie z obnovitelných zdrojů. Uvádím základní **důvody**: ○ **Nedostatky návrhu** ○ návrh není dostatečně odůvodněn a **chybí konkrétní podklady** (zákon č. 500/2004 Sb.) ○ nebyly dostatečně posouzeny **dopady na životní prostředí** (zákon č. 100/2001 Sb.) ○ hrozí **narušení krajiny a přírody** (zákon č. 114/1992 Sb.) ○ návrh **nerespektuje ochranu hodnot území a kvalitu bydlení** (zákon č. 283/2021 Sb.) ○ nebyly posouzeny jiné **varianty řešení, zejména využiti brownfieldů** (opuštěných a již narušených ploch) a návrh tak neodůvodněně zasahuje do volné krajiny ○ vychází **pouze z expertních odhadů** (počet věži, výkon, rozmístěni) ○ návrh **řeší problémy až dodatečně**, místo aby jim předešel ○ nejsou dostatečně vyhodnoceny **kumulativní dopady více záměrů v území** ○ **Příroda a krajina** ○ výskyt chráněných druhů (ptáci, netopýři) a zásah do migračních tras ○ narušeni prvků ÚSES (biokoridory) ○ zásadní změna krajiny a její industrializace ○ dominantní stavby (až cca 250 m vysoké) viditelné na velké vzdálenosti ○ chybí posouzení nočního osvětlení ○ nedostatečně řešen kumulativní vliv vice větrných elektráren ○ **Voda a klima** ○ narušeni vsakováni vody do půdy a změna odtokových poměrů ○ zhoršeni schopnosti krajiny zadržovat vodu a riziko vysychání krajiny ○ nedostatečné odstupy od vodních toků ○ chybí posouzení vlivu na mikroklima ○ **Zemědělská půda** ○ zábor a znehodnoceni kvalitní půdy ○ možné zásahy do půd I. a ||. třídy ochrany (nejcennější půdy) ○ zhutněni půdy a zvýšení eroze a rozdělení (fragmentace) pozemků ○ nejasný stav a poškozeni meliorací ○ **Dopady na obyvatele** ○ hluk a jeho dlouhodobý vliv ○ blikání stínů (stroboskopický efekt) ○ změna charakteru bydlení ○ pokles hodnoty nemovitosti ○ není dostatečně vysvětleno, jak byla stanovena vzdálenost od obytné zástavby ○ **Technická a bezpečnostní rizika** ○ odlet ledu z rotorů v zimě ○ zásah bleskem ○ požáry zařízeni (obtížně zvládnutelné zásahy) ○ pád částí konstrukce ○ únik provozních kapalin ○ šířeni požáru do krajiny	***Akceptováno částečně.*** *Akcelerační oblast AOV56 – Vrabčiny byla redukována.* *Akcelerační oblast AOV57 – Bílá Skála je vymezena v souladu se zákonem č. 249/2025 Sb. (ZOZE) a nařízením vlády č. 507/2025 Sb.* Akcelerační oblasti AOV56 Vrabčiny a AOV57 Bílá Skála jsou vymezeny v souladu s podmínkami zákona č. 249/2025 Sb. a nařízení vlády č. 507/2025 Sb. a splňují požadavky směrnice EU o podpoře využívání energie z obnovitelných zdrojů (RED III) na vymezení akceleračních oblastí. Vlivy vymezení na krajinný ráz, chráněné druhy živočichů, jejich migrační trasy, prvky ÚSES, zemědělský půdní fond, vodní režim i kumulativní dopady více záměrů na životní prostředí a obyvatelstvo byly komplexně posouzeny v rámci SEA a VVURÚ; plocha akcelerační oblasti AOV56 Vrabčiny byla v průběhu přípravy plošně zredukována s ohledem na identifikované střety s přírodními a krajinnými hodnotami, čímž byl zmírněn rozsah potenciálních negativních dopadů. Pro každou z akceleračních oblastí bylo zpracováno biologické posouzení podle § 11 odst. 3, resp. 4 zákona č. 249/2025 Sb., jehož výsledky jsou zapracovány do podmínek územních opatření zajišťujících ochranu biotopů chráněných druhů, funkčnost prvků ÚSES a zachování prostupnosti krajiny. Konkrétní záměry větrných elektráren budou umísťovány a povoleny v navazujících řízeních podle stavebního zákona, kde budou hodnoceny a regulovány jejich konkrétní dopady na hluk, stroboskopický efekt, bezpečnost provozu, zemědělský půdní fond i vodní hospodářství; záměry v akceleračních oblastech jsou osvobozeny od povinnosti posouzení EIA podle § 28 zákona č. 249/2025 Sb. Námitky o rozporu návrhu s právními předpisy ČR a EU, včetně zákona č. 100/2001 Sb. a směrnice RED III, neprokázaly skutečné porušení těchto předpisů v procesu pořizování Z2 URP. V rámci pořizování a zpracovávání návrhu Změny č. 2 ÚRP bylo postupováno dle ustanovení správního řádu, stavebního zákona a ZOZE a schváleného zadání vládou ČR. Vymezení akceleračních oblastí bylo projednáno s obcemi a veřejností v rámci veřejného projednání v souladu s § 96 stavebního zákona. Tím byly zákonné nároky samospráv na zapojení do procesu plně respektovány. Všechny obce a veřejnost měly možnost uplatnit své připomínky od 14. 4. 2026 až do 1. 6. 2026 k návrhu Změny č. 2 ÚRP.

Poř. č.	Připomínkové místo	Číslo jednací	Článek	AO	Připomínka	Vyhodnocení
					○ kontaminace půdy a vody Není jasné, kdo nese **odpovědnost za škody na zdraví a majetku**. ○ **Kumulace vlivů** ○ sčítáni hluku, zásahů do krajiny a vizuální zátěže ○ dopady více elektráren nejsou vyhodnoceny společně ○ výsledný dopad na životní prostředí i lidi může být výrazně vyšší ○ **Rozpor se zákony ČR a EU** ○ správní řád (zákon č. 500/2004 Sb.) ○ ochrana přírody (zákon č. 114/1992 Sb.) ○ EIA (zákon č. 100/2001 Sb.) ○ ochrana půdy (zákon č. 334/1992 Sb.) ○ stavební zákon (zákon č. 283/2021 Sb.) ○ nesplněni podmínek směrnice EU RED III (nevhodně zvolená lokalita, nevyřešené dopady) ○ návrh může zasahovat do práva na příznivé životní prostředí a ochranu zdraví podle Listiny základních lidských práv a svobod (či. 31, či. 35, či. 11) ○ porušeni principu předběžné opatrnosti (ČI. 191 SFEU), návrh je předkládán bez dostatečných podkladů a při existenci důvodných pochybností o jeho dopadech Navržená oblast **má zásadní střety s přírodou, krajinou, vodou i životem obyvatel**. Tyto problémy nejsou odstraněny, pouze částečně zmírňovány. Návrh nemá dostatečné podklady, neřeší varianty a nehodnotí kumulativní dopady, proto **požaduji vyloučení akcelerační oblasti z návrhu.**	V rámci pořizování a zpracovávání návrhu Změny č. 2 ÚRP bylo postupováno dle ustanovení správního řádu, stavebního zákona a ZOZE a schváleného zadání vládou ČR. Vymezení akceleračních oblastí bylo projednáno s obcemi a veřejností v rámci veřejného projednání v souladu s § 96 stavebního zákona. Tím byly zákonné nároky samospráv na zapojení do procesu plně respektovány. Všechny obce a veřejnost měly možnost uplatnit své připomínky od 14. 4. 2026 až do 1. 6. 2026 k návrhu Změny č. 2 ÚRP. § 68 správního řádu se podle § 174 odst. 1 správního řádu použije pro opatření obecné povahy přiměřeně. Soulad s požadavky stavebního zákona je popsán v odůvodnění Změny č. 2 ÚRP v kapitole II.1.b Vyhodnocení souladu s cíli a úkoly územního plánování a s požadavky stavebního zákona. Vymezení AO nemá vliv na vlastnická práva. Při vymezení AO nelze předjímat škody z výstavby a provozu konkrétních záměrů. Odpovědnost za škody má provozovatel větrné elektrárny, který odpovídá za její technický stav a bezpečnost provozu, a to podle občanského zákoníku (zákon č. 89/2012 Sb.). Větrné i fotovoltaické elektrárny jsou běžnou technologií s odhadnutelnými dopady na okolí. Za účelem stanovení možných dopadů akceleračních oblastí bylo provedeno biologické posouzení, posouzení vlivů na udržitelný rozvoj, a za účelem zabránění negativním dopadům nebo jejich zmírnění byla navržena celá řada podmínek v územním opatření, což je v souladu s principem předběžné opatrnosti, který mimo jiné vychází z čl. 191 Smlouvy o fungování Evropské unie (SFEU). Kumulativní posouzení vlivů na životní prostředí a veřejné zdraví bylo v rámci SEA provedeno pro každou AO (viz karty AO v příloze č. 2 SEA) i pro Změnu č. 2 ÚRP jako celek. V rámci ÚO pro všechny AOV byla stanovena podmínka vypracování hlukové studie, do níž budou zahrnuty všechny existující zdroje (např. formou podkladů z měření hluku). Kumulativní vlivy na jiné složky životního prostředí, např. na krajinný ráz, je možno stanovit tam, kde existují prostorově a výškově obdobné stavby a záměry, jako jsou VTE, jinak postrádá hodnocení kumulace smysl. Elektrárny jsou vybaveny detektory námrazy a vibrací, které zastaví provoz. Kromě speciálních nátěrů omezujících vznik námrazy se v případě stavby ve vyšších nadmořských výškách využívá vyhřívání listů rotorů (elektrické či horkovzdušné). Předejdou tak nejen poškození elektrárny, ale také odletování uvolněné námrazy do okolí. V každém případě jde o technický aspekt, který má být zohledněn při povolování konkrétních projektů. V rámci souvisejících územních opatření jsou stanoveny podmínky, které zajišťují ochranu protierozních opatření, funkčních melioračních

Poř. č.	Připomínkové místo	Číslo jednací	Článek	AO	Připomínka	Vyhodnocení
						zařízení, vodních toků a rovněž omezující možné terénní úpravy. Vzhledem k charakteru a rozsahu potenciálních záměrů se při naplnění podmínek nepředpokládá narušení vodního režimu v rámci akceleračních oblastí. Zákon č. 334/1992 Sb., o ochraně zemědělského půdního fondu (ZPF), se na záměry v AO vztahuje v plném rozsahu; orgán ochrany ZPF je v řízení o povolení záměru dotčeným orgánem. Vymezení AO v územním rozvojovém plánu (ÚRP) tento souhlas v žádném případě nenahrazuje. Riziko zhutnění půdy stavební technikou je eliminovatelné správnou organizací staveniště. Součástí územního opatření je rovněž podmínka, která zakazuje poškozování stávajících protierozních opatření. Dále nesmí být narušena funkce stávajících funkčních meliorací, nesmí vznikat neobhospodařovatelné zbytkové zemědělské pozemky a zemědělské pozemky bez přístupu k veřejně přístupné pozemní komunikaci. Na základě vypořádání stanovisek a připomínek byla stanovena podmínka na maximální celkovou plochu pro odnětí ZPF v AO pro záměry OZE. Do ÚO u všech AO pro VTE je zapracována podmínka zpracování hlukové studie a minimalizace shadow flicker efektu (u stroboskopického efektu je minimalizace zajištěna používanými materiály na lopatky VTE). Co se týká infrazvuku, je přítomen všude v prostředí, aniž by se projevoval jeho negativní vliv. U přírůstku infrazvuku z VTE nebyl dosud prokázán významný negativní vliv na veřejné zdraví, studie dále probíhají. Moderními měřicími metodami je již možno infrazvuk měřit, avšak v české legislativě nemá stanoven hlukový limit. Hygienický limit infrazvuku v komunálním prostředí sice není stanoven, ale existuje doporučená hodnota v ČSN ISO 7196 LG=90 dB nebo hladiny prahu slyšení pro jednotlivá frekvenční pásma v ČSN ISO 226. Kumulace hluku z více VTE bude vždy vyhodnocena hlukovou studií a následně ověřena měřením. Kumulace hluku z jiných než stacionárních zdrojů (silnice, železnice, letecká doprava, ...) se nedělá, tyto zdroje mají odlišné limity, proto nejsou kumulativně posuzovány (lze je v hlukové studii pro informaci sečíst). Světelné zatížení je minimalizováno vhodným umístěním a typem signálního světla na VTE tak, aby nebylo zatěžováno jeho okolí. U FVE je světelné zatížení řešeno podmínkami v územním opatřením, kde je stanoveno, že zde nebude trvalé osvětlení u záměrů OZE. Stroboskopický/shadow flicker efekt je eliminován nastavením automatického vypínání VTE v době, kdy by mohl střídající se stín lopatek VTE opakovaně dopadat na obytnou zástavbu - to je ošetřeno v územním opatření pro všechny AO pro VTE. Pro nízkofrekvenční zvuk a infrazvuk z VTE studie nenašly konzistentní důkazy spojující tyto

Poř. č.	Připomínkové místo	Číslo jednací	Článek	AO	Připomínka	Vyhodnocení
						frekvence s významným obtěžováním nebo přímými zdravotními účinky nad rámec normálních hladin zvuku. Projevuje se spíše nocebo efekt (problémy způsobuje očekávání hlukových vlivů, nikoliv vlivy samotné).
845.	Květa Králová	MMR-33207-2026-81	99czj, 99czk	AOV56, AOV57	**<u>Připomínka k návrhu Změny č. 2 Územního rozvojového plánu ČR (ÚRP ČR)</u>** Podávám připomínku k návrhu vymezení akceleračních oblasti pro větrné elektrárny (VTE) v území: **AOV 56 Vrabčiny a AOV 57 Bílá skála, Plzeňský kraj**. Na základě níže uvedených důvodů **nesouhlasím** s tímto návrhem změny č. 2 ÚRP ČR, který se týká vymezení akceleračních oblasti pro výrobu energie z obnovitelných zdrojů. Uvádím základní **důvody**: ○ **Nedostatky návrhu** ○ návrh není dostatečně odůvodněn a **chybí konkrétní podklady** (zákon č. 500/2004 Sb.) ○ nebyly dostatečně posouzeny **dopady na životní prostředí** (zákon č. 100/2001 Sb.) ○ hrozí **narušení krajiny a přírody** (zákon č. 114/1992 Sb.) ○ návrh **nerespektuje ochranu hodnot území a kvalitu bydlení** (zákon č. 283/2021 Sb.) ○ nebyly posouzeny jiné **varianty řešení, zejména využiti brownfieldů** (opuštěných a již narušených ploch) a návrh tak neodůvodněně zasahuje do volné krajiny ○ vychází **pouze z expertních odhadů** (počet věži, výkon, rozmístěni) ○ návrh **řeší problémy až dodatečně**, místo aby jim předešel ○ nejsou dostatečně vyhodnoceny **kumulativní dopady více záměrů v území** ○ **Příroda a krajina** ○ výskyt chráněných druhů (ptáci, netopýři) a zásah do migračních tras ○ narušeni prvků ÚSES (biokoridory) ○ zásadní změna krajiny a její industrializace ○ dominantní stavby (až cca 250 m vysoké) viditelné na velké vzdálenosti ○ chybí posouzení nočního osvětlení ○ nedostatečně řešen kumulativní vliv vice větrných elektráren ○ **Voda a klima** ○ narušeni vsakováni vody do půdy a změna odtokových poměrů ○ zhoršeni schopnosti krajiny zadržovat vodu a riziko vysychání krajiny ○ nedostatečné odstupy od vodních toků ○ chybí posouzení vlivu na mikroklima ○ **Zemědělská půda** ○ zábor a znehodnoceni kvalitní půdy ○ možné zásahy do půd I. a ||. třídy ochrany (nejcennější půdy) ○ zhutněni půdy a zvýšení eroze a rozdělení (fragmentace) pozemků ○ nejasný stav a poškozeni meliorací ○ **Dopady na obyvatele** ○ hluk a jeho dlouhodobý vliv ○ blikání stínů (stroboskopický efekt) ○ změna charakteru bydlení ○ pokles hodnoty nemovitosti ○ není dostatečně vysvětleno, jak byla stanovena vzdálenost od obytné zástavby ○ **Technická a bezpečnostní rizika** ○ odlet ledu z rotorů v zimě ○ zásah bleskem ○ požáry zařízeni (obtížně zvládnutelné zásahy) ○ pád částí konstrukce ○ únik provozních kapalin ○ šířeni požáru do krajiny	***Akceptováno částečně.*** *Akcelerační oblast AOV56 – Vrabčiny byla redukována.* *Akcelerační oblast AOV57 – Bílá Skála je vymezena v souladu se zákonem č. 249/2025 Sb. (ZOZE) a nařízením vlády č. 507/2025 Sb.* Akcelerační oblasti AOV56 Vrabčiny a AOV57 Bílá skála jsou vymezeny v souladu s podmínkami zákona č. 249/2025 Sb. a příslušných nařízení vlády; jejich vymezení není v rozporu s právními předpisy České republiky ani s unijní legislativou, včetně směrnice RED III. Vliv vymezení na biodiverzitu, chráněné druhy ptáků a netopýrů, prvky ÚSES, krajinný ráz, vodní režim, zemědělský půdní fond a pohodu obyvatel byl posouzen v rámci vyhodnocení vlivů návrhu Změny č. 2 ÚRP na udržitelný rozvoj území (SEA/VVURÚ) a ve vztahu k lokalitám soustavy Natura 2000; negativní vlivy, které by vymezení oblastí vylučovaly, nebyly identifikovány. Pro každou akcelerační oblast bylo zpracováno biologické posouzení podle § 11 ZOZE, jehož závěry jsou promítnuty do podmínek územních opatření zajišťujících ochranu biotopů a migračních tras chráněných druhů; AOV56 Vrabčiny byla v průběhu přípravy návrhu plošně zredukována. Posouzení hluku, stroboskopického efektu, bezpečnostních rizik provozu větrných elektráren a dopadů na zemědělský půdní fond a vodní režim proběhne v navazujících řízeních dle stavebního zákona a zvláštních předpisů; záměry umísťované v akceleračních oblastech jsou osvobozeny od posuzování vlivů na životní prostředí podle zákona č. 100/2001 Sb. Námitky o rozporu návrhu s právními předpisy ČR a EU, včetně zákona č. 100/2001 Sb. a směrnice RED III, neprokázaly skutečné porušení těchto předpisů v procesu pořizování Z2 URP. V rámci pořizování a zpracovávání návrhu Změny č. 2 ÚRP bylo postupováno dle ustanovení správního řádu, stavebního zákona a ZOZE a schváleného zadání vládou ČR. Vymezení akceleračních oblastí bylo projednáno s obcemi a veřejností v rámci veřejného projednání v souladu s § 96 stavebního zákona. Tím byly zákonné nároky samospráv na zapojení do procesu plně respektovány. Všechny obce a veřejnost měly možnost uplatnit své připomínky od 14. 4. 2026 až do 1. 6. 2026 k návrhu Změny č. 2 ÚRP. V rámci pořizování a zpracovávání návrhu Změny č. 2 ÚRP bylo postupováno dle ustanovení správního řádu, stavebního zákona a ZOZE a schváleného zadání

Poř. č.	Připomínkové místo	Číslo jednací	Článek	AO	Připomínka	Vyhodnocení
					○ kontaminace půdy a vody Není jasné, kdo nese **odpovědnost za škody na zdraví a majetku**. ○ **Kumulace vlivů** ○ sčítáni hluku, zásahů do krajiny a vizuální zátěže ○ dopady více elektráren nejsou vyhodnoceny společně ○ výsledný dopad na životní prostředí i lidi může být výrazně vyšší ○ **Rozpor se zákony ČR a EU** ○ správní řád (zákon č. 500/2004 Sb.) ○ ochrana přírody (zákon č. 114/1992 Sb.) ○ EIA (zákon č. 100/2001 Sb.) ○ ochrana půdy (zákon č. 334/1992 Sb.) ○ stavební zákon (zákon č. 283/2021 Sb.) ○ nesplněni podmínek směrnice EU RED III (nevhodně zvolená lokalita, nevyřešené dopady) ○ návrh může zasahovat do práva na příznivé životní prostředí a ochranu zdraví podle Listiny základních lidských práv a svobod (či. 31, či. 35, či. 11) ○ porušeni principu předběžné opatrnosti (ČI. 191 SFEU), návrh je předkládán bez dostatečných podkladů a při existenci důvodných pochybností o jeho dopadech Navržená oblast **má zásadní střety s přírodou, krajinou, vodou i životem obyvatel**. Tyto problémy nejsou odstraněny, pouze částečně zmírňovány. Návrh nemá dostatečné podklady, neřeší varianty a nehodnotí kumulativní dopady, proto **požaduji vyloučení akcelerační oblasti z návrhu.**	vládou ČR. Vymezení akceleračních oblastí bylo projednáno s obcemi a veřejností v rámci veřejného projednání v souladu s § 96 stavebního zákona. Tím byly zákonné nároky samospráv na zapojení do procesu plně respektovány. Všechny obce a veřejnost měly možnost uplatnit své připomínky od 14. 4. 2026 až do 1. 6. 2026 k návrhu Změny č. 2 ÚRP. § 68 správního řádu se podle § 174 odst. 1 správního řádu použije pro opatření obecné povahy přiměřeně. Soulad s požadavky stavebního zákona je popsán v odůvodnění Změny č. 2 ÚRP v kapitole II.1.b Vyhodnocení souladu s cíli a úkoly územního plánování a s požadavky stavebního zákona. Vymezení AO nemá vliv na vlastnická práva. Při vymezení AO nelze předjímat škody z výstavby a provozu konkrétních záměrů. Odpovědnost za škody má provozovatel větrné elektrárny, který odpovídá za její technický stav a bezpečnost provozu, a to podle občanského zákoníku (zákon č. 89/2012 Sb.). Větrné i fotovoltaické elektrárny jsou běžnou technologií s odhadnutelnými dopady na okolí. Za účelem stanovení možných dopadů akceleračních oblastí bylo provedeno biologické posouzení, posouzení vlivů na udržitelný rozvoj, a za účelem zabránění negativním dopadům nebo jejich zmírnění byla navržena celá řada podmínek v územním opatření, což je v souladu s principem předběžné opatrnosti, který mimo jiné vychází z čl. 191 Smlouvy o fungování Evropské unie (SFEU). Kumulativní posouzení vlivů na životní prostředí a veřejné zdraví bylo v rámci SEA provedeno pro každou AO (viz karty AO v příloze č. 2 SEA) i pro Změnu č. 2 ÚRP jako celek. V rámci ÚO pro všechny AOV byla stanovena podmínka vypracování hlukové studie, do níž budou zahrnuty všechny existující zdroje (např. formou podkladů z měření hluku). Kumulativní vlivy na jiné složky životního prostředí, např. na krajinný ráz, je možno stanovit tam, kde existují prostorově a výškově obdobné stavby a záměry, jako jsou VTE, jinak postrádá hodnocení kumulace smysl. Elektrárny jsou vybaveny detektory námrazy a vibrací, které zastaví provoz. Kromě speciálních nátěrů omezujících vznik námrazy se v případě stavby ve vyšších nadmořských výškách využívá vyhřívání listů rotorů (elektrické či horkovzdušné). Předejdou tak nejen poškození elektrárny, ale také odletování uvolněné námrazy do okolí. V každém případě jde o technický aspekt, který má být zohledněn při povolování konkrétních projektů. V rámci souvisejících územních opatření jsou stanoveny podmínky, které zajišťují ochranu protierozních opatření, funkčních melioračních zařízení, vodních toků a rovněž omezující možné terénní úpravy. Vzhledem k charakteru a rozsahu potenciálních záměrů se při naplnění podmínek

Poř. č.	Připomínkové místo	Číslo jednací	Článek	AO	Připomínka	Vyhodnocení
						nepředpokládá narušení vodního režimu v rámci akceleračních oblastí. Zákon č. 334/1992 Sb., o ochraně zemědělského půdního fondu (ZPF), se na záměry v AO vztahuje v plném rozsahu; orgán ochrany ZPF je v řízení o povolení záměru dotčeným orgánem. Vymezení AO v územním rozvojovém plánu (ÚRP) tento souhlas v žádném případě nenahrazuje. Riziko zhutnění půdy stavební technikou je eliminovatelné správnou organizací staveniště. Součástí územního opatření je rovněž podmínka, která zakazuje poškozování stávajících protierozních opatření. Dále nesmí být narušena funkce stávajících funkčních meliorací, nesmí vznikat neobhospodařovatelné zbytkové zemědělské pozemky a zemědělské pozemky bez přístupu k veřejně přístupné pozemní komunikaci. Na základě vypořádání stanovisek a připomínek byla stanovena podmínka na maximální celkovou plochu pro odnětí ZPF v AO pro záměry OZE. Do ÚO u všech AO pro VTE je zapracována podmínka zpracování hlukové studie a minimalizace shadow flicker efektu (u stroboskopického efektu je minimalizace zajištěna používanými materiály na lopatky VTE). Co se týká infrazvuku, je přítomen všude v prostředí, aniž by se projevoval jeho negativní vliv. U přírůstku infrazvuku z VTE nebyl dosud prokázán významný negativní vliv na veřejné zdraví, studie dále probíhají. Moderními měřicími metodami je již možno infrazvuk měřit, avšak v české legislativě nemá stanoven hlukový limit. Hygienický limit infrazvuku v komunálním prostředí sice není stanoven, ale existuje doporučená hodnota v ČSN ISO 7196 LG=90 dB nebo hladiny prahu slyšení pro jednotlivá frekvenční pásma v ČSN ISO 226. Kumulace hluku z více VTE bude vždy vyhodnocena hlukovou studií a následně ověřena měřením. Kumulace hluku z jiných než stacionárních zdrojů (silnice, železnice, letecká doprava, ...) se nedělá, tyto zdroje mají odlišné limity, proto nejsou kumulativně posuzovány (lze je v hlukové studii pro informaci sečíst). Světelné zatížení je minimalizováno vhodným umístěním a typem signálního světla na VTE tak, aby nebylo zatěžováno jeho okolí. U FVE je světelné zatížení řešeno podmínkami v územním opatřením, kde je stanoveno, že zde nebude trvalé osvětlení u záměrů OZE. Stroboskopický/shadow flicker efekt je eliminován nastavením automatického vypínání VTE v době, kdy by mohl střídající se stín lopatek VTE opakovaně dopadat na obytnou zástavbu - to je ošetřeno v územním opatření pro všechny AO pro VTE. Pro nízkofrekvenční zvuk a infrazvuk z VTE studie nenašly konzistentní důkazy spojující tyto frekvence s významným obtěžováním nebo přímými zdravotními účinky nad rámec normálních hladin zvuku. Projevuje se spíše nocebo efekt (problémy

Poř. č.	Připomínkové místo	Číslo jednací	Článek	AO	Připomínka	Vyhodnocení
						způsobuje očekávání hlukových vlivů, nikoliv vlivy samotné).
846.	Adéla Kodetová	MMR-33208-2026-81	99czj, 99czk	AOV56, AOV57	**<u>Připomínka k návrhu Změny č. 2 Územního rozvojového plánu ČR (ÚRP ČR)</u>** Podávám připomínku k návrhu vymezení akceleračních oblasti pro větrné elektrárny (VTE) v území: **AOV 56 Vrabčiny a AOV 57 Bílá skála, Plzeňský kraj**. Na základě níže uvedených důvodů **nesouhlasím** s tímto návrhem změny č. 2 ÚRP ČR, který se týká vymezení akceleračních oblasti pro výrobu energie z obnovitelných zdrojů. Uvádím základní **důvody**: ○ **Nedostatky návrhu** ○ návrh není dostatečně odůvodněn a **chybí konkrétní podklady** (zákon č. 500/2004 Sb.) ○ nebyly dostatečně posouzeny **dopady na životní prostředí** (zákon č. 100/2001 Sb.) ○ hrozí **narušení krajiny a přírody** (zákon č. 114/1992 Sb.) ○ návrh **nerespektuje ochranu hodnot území a kvalitu bydlení** (zákon č. 283/2021 Sb.) ○ nebyly posouzeny jiné **varianty řešení, zejména využiti brownfieldů** (opuštěných a již narušených ploch) a návrh tak neodůvodněně zasahuje do volné krajiny ○ vychází **pouze z expertních odhadů** (počet věži, výkon, rozmístěni) ○ návrh **řeší problémy až dodatečně**, místo aby jim předešel ○ nejsou dostatečně vyhodnoceny **kumulativní dopady více záměrů v území** ○ **Příroda a krajina** ○ výskyt chráněných druhů (ptáci, netopýři) a zásah do migračních tras ○ narušeni prvků ÚSES (biokoridory) ○ zásadní změna krajiny a její industrializace ○ dominantní stavby (až cca 250 m vysoké) viditelné na velké vzdálenosti ○ chybí posouzení nočního osvětlení ○ nedostatečně řešen kumulativní vliv vice větrných elektráren ○ **Voda a klima** ○ narušeni vsakováni vody do půdy a změna odtokových poměrů ○ zhoršeni schopnosti krajiny zadržovat vodu a riziko vysychání krajiny ○ nedostatečné odstupy od vodních toků ○ chybí posouzení vlivu na mikroklima ○ **Zemědělská půda** ○ zábor a znehodnoceni kvalitní půdy ○ možné zásahy do půd I. a ||. třídy ochrany (nejcennější půdy) ○ zhutněni půdy a zvýšení eroze a rozdělení (fragmentace) pozemků ○ nejasný stav a poškozeni meliorací ○ **Dopady na obyvatele** ○ hluk a jeho dlouhodobý vliv ○ blikání stínů (stroboskopický efekt) ○ změna charakteru bydlení ○ pokles hodnoty nemovitosti ○ není dostatečně vysvětleno, jak byla stanovena vzdálenost od obytné zástavby ○ **Technická a bezpečnostní rizika** ○ odlet ledu z rotorů v zimě ○ zásah bleskem ○ požáry zařízeni (obtížně zvládnutelné zásahy) ○ pád částí konstrukce ○ únik provozních kapalin ○ šířeni požáru do krajiny ○ kontaminace půdy a vody Není jasné, kdo nese **odpovědnost za škody na zdraví a majetku**.	***Akceptováno částečně.*** *Akcelerační oblast AOV56 – Vrabčiny byla redukována.* *Akcelerační oblast AOV57 – Bílá Skála je vymezena v souladu se zákonem č. 249/2025 Sb. (ZOZE) a nařízením vlády č. 507/2025 Sb.* Akcelerační oblasti AOV56 – Vrabčiny a AOV57 – Bílá skála jsou vymezeny v souladu s podmínkami zákona č. 249/2025 Sb. a nařízení vlády č. 507/2025 Sb. Vliv vymezení těchto akceleračních oblastí na krajinný ráz, biodiverzitu, prvky územního systému ekologické stability, vodní režim, zemědělský půdní fond a pohodu obyvatel byl posouzen v rámci vyhodnocení vlivů návrhu Změny č. 2 ÚRP na životní prostředí (SEA) a ve vztahu k lokalitám soustavy Natura 2000; nebyly identifikovány negativní vlivy takové závažnosti, které by bránily vymezení oblastí. Pro každou z uvedených akceleračních oblastí bylo zpracováno biologické posouzení podle § 11 odst. 3, resp. 4 zákona č. 249/2025 Sb. (ZOZE), jehož výsledky jsou promítnuty do podmínek územních opatření zajišťujících ochranu biotopů chráněných druhů ptáků a netopýrů, prvků ÚSES a prostupnosti krajiny. Kumulativní vlivy obou akceleračních oblastí v daném území byly výslovně hodnoceny v rámci SEA; závěry posouzení se promítly do vymezení oblastí a do podmínek územních opatření. Plošný rozsah akcelerační oblasti AOV56 – Vrabčiny byl v průběhu přípravy návrhu redukován s ohledem na identifikované střety s hodnotami území. Konkrétní záměry výstavby větrných elektráren budou umísťovány a povolovány v navazujících řízeních dle stavebního zákona a zvláštních předpisů, kde budou posouzeny jejich dopady na zdraví a pohodu obyvatel (hluk, stroboskopický efekt, bezpečnostní rizika provozu), na zemědělský půdní fond i na krajinný ráz; záměry realizované v akceleračních oblastech jsou osvobozeny od posouzení vlivů na životní prostředí (EIA) podle § 28 zákona č. 249/2025 Sb. Námitky o rozporu návrhu s právními předpisy ČR a EU, včetně zákona č. 100/2001 Sb. a směrnice RED III, neprokázaly skutečné porušení těchto předpisů v procesu pořizování Z2 URP. V rámci pořizování a zpracovávání návrhu Změny č. 2 ÚRP bylo postupováno dle ustanovení správního řádu, stavebního zákona a ZOZE a schváleného zadání vládou ČR. Vymezení akceleračních oblastí bylo projednáno s obcemi a veřejností v rámci veřejného projednání v souladu s § 96 stavebního zákona. Tím byly zákonné nároky samospráv na zapojení do procesu plně respektovány. Všechny obce a veřejnost

					○ **Kumulace vlivů** ○ sčítáni hluku, zásahů do krajiny a vizuální zátěže ○ dopady více elektráren nejsou vyhodnoceny společně ○ výsledný dopad na životní prostředí i lidi může být výrazně vyšší ○ **Rozpor se zákony ČR a EU** ○ správní řád (zákon č. 500/2004 Sb.) ○ ochrana přírody (zákon č. 114/1992 Sb.) ○ EIA (zákon č. 100/2001 Sb.) ○ ochrana půdy (zákon č. 334/1992 Sb.) ○ stavební zákon (zákon č. 283/2021 Sb.) ○ nesplněni podmínek směrnice EU RED III (nevhodně zvolená lokalita, nevyřešené dopady) ○ návrh může zasahovat do práva na příznivé životní prostředí a ochranu zdraví podle Listiny základních lidských práv a svobod (či. 31, či. 35, či. 11) ○ porušeni principu předběžné opatrnosti (ČI. 191 SFEU), návrh je předkládán bez dostatečných podkladů a při existenci důvodných pochybností o jeho dopadech Navržená oblast **má zásadní střety s přírodou, krajinou, vodou i životem obyvatel**. Tyto problémy nejsou odstraněny, pouze částečně zmírňovány. Návrh nemá dostatečné podklady, neřeší varianty a nehodnotí kumulativní dopady, proto **požaduji vyloučení akcelerační oblasti z návrhu.**	měly možnost uplatnit své připomínky od 14. 4. 2026 až do 1. 6. 2026 k návrhu Změny č. 2 ÚRP. V rámci pořizování a zpracovávání návrhu Změny č. 2 ÚRP bylo postupováno dle ustanovení správního řádu, stavebního zákona a ZOZE a schváleného zadání vládou ČR. Vymezení akceleračních oblastí bylo projednáno s obcemi a veřejností v rámci veřejného projednání v souladu s § 96 stavebního zákona. Tím byly zákonné nároky samospráv na zapojení do procesu plně respektovány. Všechny obce a veřejnost měly možnost uplatnit své připomínky od 14. 4. 2026 až do 1. 6. 2026 k návrhu Změny č. 2 ÚRP. § 68 správního řádu se podle § 174 odst. 1 správního řádu použije pro opatření obecné povahy přiměřeně. Soulad s požadavky stavebního zákona je popsán v odůvodnění Změny č. 2 ÚRP v kapitole II.1.b Vyhodnocení souladu s cíli a úkoly územního plánování a s požadavky stavebního zákona. Vymezení AO nemá vliv na vlastnická práva. Při vymezení AO nelze předjímat škody z výstavby a provozu konkrétních záměrů. Odpovědnost za škody má provozovatel větrné elektrárny, který odpovídá za její technický stav a bezpečnost provozu, a to podle občanského zákoníku (zákon č. 89/2012 Sb.). Větrné i fotovoltaické elektrárny jsou běžnou technologií s odhadnutelnými dopady na okolí. Za účelem stanovení možných dopadů akceleračních oblastí bylo provedeno biologické posouzení, posouzení vlivů na udržitelný rozvoj, a za účelem zabránění negativním dopadům nebo jejich zmírnění byla navržena celá řada podmínek v územním opatření, což je v souladu s principem předběžné opatrnosti, který mimo jiné vychází z čl. 191 Smlouvy o fungování Evropské unie (SFEU). Kumulativní posouzení vlivů na životní prostředí a veřejné zdraví bylo v rámci SEA provedeno pro každou AO (viz karty AO v příloze č. 2 SEA) i pro Změnu č. 2 ÚRP jako celek. V rámci ÚO pro všechny AOV byla stanovena podmínka vypracování hlukové studie, do níž budou zahrnuty všechny existující zdroje (např. formou podkladů z měření hluku). Kumulativní vlivy na jiné složky životního prostředí, např. na krajinný ráz, je možno stanovit tam, kde existují prostorově a výškově obdobné stavby a záměry, jako jsou VTE, jinak postrádá hodnocení kumulace smysl. Elektrárny jsou vybaveny detektory námrazy a vibrací, které zastaví provoz. Kromě speciálních nátěrů omezujících vznik námrazy se v případě stavby ve vyšších nadmořských výškách využívá vyhřívání listů rotorů (elektrické či horkovzdušné). Předejdou tak nejen poškození elektrárny, ale také odletování uvolněné námrazy do okolí. V každém případě jde o technický aspekt, který má být zohledněn při povolování konkrétních projektů. V rámci souvisejících územních opatření jsou stanoveny podmínky, které zajišťují ochranu protierozních opatření, funkčních melioračních

Poř. č.	Připomínkové místo	Číslo jednací	Článek	AO	Připomínka	Vyhodnocení
						zařízení, vodních toků a rovněž omezující možné terénní úpravy. Vzhledem k charakteru a rozsahu potenciálních záměrů se při naplnění podmínek nepředpokládá narušení vodního režimu v rámci akceleračních oblastí. Zákon č. 334/1992 Sb., o ochraně zemědělského půdního fondu (ZPF), se na záměry v AO vztahuje v plném rozsahu; orgán ochrany ZPF je v řízení o povolení záměru dotčeným orgánem. Vymezení AO v územním rozvojovém plánu (ÚRP) tento souhlas v žádném případě nenahrazuje. Riziko zhutnění půdy stavební technikou je eliminovatelné správnou organizací staveniště. Součástí územního opatření je rovněž podmínka, která zakazuje poškozování stávajících protierozních opatření. Dále nesmí být narušena funkce stávajících funkčních meliorací, nesmí vznikat neobhospodařovatelné zbytkové zemědělské pozemky a zemědělské pozemky bez přístupu k veřejně přístupné pozemní komunikaci. Na základě vypořádání stanovisek a připomínek byla stanovena podmínka na maximální celkovou plochu pro odnětí ZPF v AO pro záměry OZE. Do ÚO u všech AO pro VTE je zapracována podmínka zpracování hlukové studie a minimalizace shadow flicker efektu (u stroboskopického efektu je minimalizace zajištěna používanými materiály na lopatky VTE). Co se týká infrazvuku, je přítomen všude v prostředí, aniž by se projevoval jeho negativní vliv. U přírůstku infrazvuku z VTE nebyl dosud prokázán významný negativní vliv na veřejné zdraví, studie dále probíhají. Moderními měřicími metodami je již možno infrazvuk měřit, avšak v české legislativě nemá stanoven hlukový limit. Hygienický limit infrazvuku v komunálním prostředí sice není stanoven, ale existuje doporučená hodnota v ČSN ISO 7196 LG=90 dB nebo hladiny prahu slyšení pro jednotlivá frekvenční pásma v ČSN ISO 226. Kumulace hluku z více VTE bude vždy vyhodnocena hlukovou studií a následně ověřena měřením. Kumulace hluku z jiných než stacionárních zdrojů (silnice, železnice, letecká doprava, ...) se nedělá, tyto zdroje mají odlišné limity, proto nejsou kumulativně posuzovány (lze je v hlukové studii pro informaci sečíst). Světelné zatížení je minimalizováno vhodným umístěním a typem signálního světla na VTE tak, aby nebylo zatěžováno jeho okolí. U FVE je světelné zatížení řešeno podmínkami v územním opatřením, kde je stanoveno, že zde nebude trvalé osvětlení u záměrů OZE. Stroboskopický/shadow flicker efekt je eliminován nastavením automatického vypínání VTE v době, kdy by mohl střídající se stín lopatek VTE opakovaně dopadat na obytnou zástavbu - to je ošetřeno v územním opatření pro všechny AO pro VTE. Pro nízkofrekvenční zvuk a infrazvuk z VTE studie nenašly konzistentní důkazy spojující tyto

Poř. č.	Připomínkové místo	Číslo jednací	Článek	AO	Připomínka	Vyhodnocení
						frekvence s významným obtěžováním nebo přímými zdravotními účinky nad rámec normálních hladin zvuku. Projevuje se spíše nocebo efekt (problémy způsobuje očekávání hlukových vlivů, nikoliv vlivy samotné).
847.	Daniela Králová	MMR-33211-2026-81	99czj, 99czk	AOV56, AOV57	**<u>Připomínka k návrhu Změny č. 2 Územního rozvojového plánu ČR (ÚRP ČR)</u>** Podávám připomínku k návrhu vymezení akceleračních oblasti pro větrné elektrárny (VTE) v území: **AOV 56 Vrabčiny a AOV 57 Bílá skála, Plzeňský kraj**. Na základě níže uvedených důvodů **nesouhlasím** s tímto návrhem změny č. 2 ÚRP ČR, který se týká vymezení akceleračních oblasti pro výrobu energie z obnovitelných zdrojů. Uvádím základní **důvody**: ○ **Nedostatky návrhu** ○ návrh není dostatečně odůvodněn a **chybí konkrétní podklady** (zákon č. 500/2004 Sb.) ○ nebyly dostatečně posouzeny **dopady na životní prostředí** (zákon č. 100/2001 Sb.) ○ hrozí **narušení krajiny a přírody** (zákon č. 114/1992 Sb.) ○ návrh **nerespektuje ochranu hodnot území a kvalitu bydlení** (zákon č. 283/2021 Sb.) ○ nebyly posouzeny jiné **varianty řešení, zejména využiti brownfieldů** (opuštěných a již narušených ploch) a návrh tak neodůvodněně zasahuje do volné krajiny ○ vychází **pouze z expertních odhadů** (počet věži, výkon, rozmístěni) ○ návrh **řeší problémy až dodatečně**, místo aby jim předešel ○ nejsou dostatečně vyhodnoceny **kumulativní dopady více záměrů v území** ○ **Příroda a krajina** ○ výskyt chráněných druhů (ptáci, netopýři) a zásah do migračních tras ○ narušeni prvků ÚSES (biokoridory) ○ zásadní změna krajiny a její industrializace ○ dominantní stavby (až cca 250 m vysoké) viditelné na velké vzdálenosti ○ chybí posouzení nočního osvětlení ○ nedostatečně řešen kumulativní vliv vice větrných elektráren ○ **Voda a klima** ○ narušeni vsakováni vody do půdy a změna odtokových poměrů ○ zhoršeni schopnosti krajiny zadržovat vodu a riziko vysychání krajiny ○ nedostatečné odstupy od vodních toků ○ chybí posouzení vlivu na mikroklima ○ **Zemědělská půda** ○ zábor a znehodnoceni kvalitní půdy ○ možné zásahy do půd I. a ||. třídy ochrany (nejcennější půdy) ○ zhutněni půdy a zvýšení eroze a rozdělení (fragmentace) pozemků ○ nejasný stav a poškozeni meliorací ○ **Dopady na obyvatele** ○ hluk a jeho dlouhodobý vliv ○ blikání stínů (stroboskopický efekt) ○ změna charakteru bydlení ○ pokles hodnoty nemovitosti ○ není dostatečně vysvětleno, jak byla stanovena vzdálenost od obytné zástavby ○ **Technická a bezpečnostní rizika** ○ odlet ledu z rotorů v zimě ○ zásah bleskem ○ požáry zařízeni (obtížně zvládnutelné zásahy) ○ pád částí konstrukce ○ únik provozních kapalin ○ šířeni požáru do krajiny	***Akceptováno částečně.*** *Akcelerační oblast AOV56 – Vrabčiny byla redukována.* *Akcelerační oblast AOV57 – Bílá Skála je vymezena v souladu se zákonem č. 249/2025 Sb. (ZOZE) a nařízením vlády č. 507/2025 Sb.* Akcelerační oblasti AOV56 – Vrabčiny a AOV57 – Bílá Skála jsou vymezeny v souladu s podmínkami zákona č. 249/2025 Sb. a nařízení vlády č. 507/2025 Sb. Vliv jejich vymezení na krajinný ráz, biodiverzitu, prvky ÚSES, chráněné druhy ptáků a netopýrů, vodní režim a zemědělskou půdu byl posouzen v rámci vyhodnocení vlivů návrhu Změny č. 2 ÚRP na udržitelný rozvoj území (SEA/VVURÚ); nebyly identifikovány negativní vlivy bránící vymezení těchto oblastí. Pro každou z akceleračních oblastí bylo zpracováno biologické posouzení podle § 11 ZOZE, jehož závěry jsou promítnuty do podmínek příslušných územních opatření zajišťujících ochranu biotopů chráněných druhů, zachování migračních koridorů a funkčnosti prvků ÚSES. Plocha akcelerační oblasti AOV56 – Vrabčiny byla v průběhu přípravy návrhu plošně redukována s přihlédnutím ke střetům s hodnotami dotčeného území. Kumulativní vlivy obou akceleračních oblastí a jejich vztah k alternativním lokalitám byly vyhodnoceny v rámci SEA/VVURÚ jako celku; podrobné posouzení hlukové zátěže, stroboskopického efektu, bezpečnostních rizik provozu větrných elektráren (odlet ledu, požáry, pád konstrukce, únik kapalin) a dopadů na hodnoty nemovitostí proběhne v navazujících řízeních při umísťování a povolování konkrétních záměrů dle stavebního zákona, kde budou uplatněny zákonné limity a podmínky minimalizace dopadů; záměry umísťované v akceleračních oblastech jsou osvobozeny od posuzování vlivů na životní prostředí (EIA) podle § 28 zákona č. 249/2025 Sb. Námitky o rozporu návrhu s právními předpisy ČR a EU, včetně zákona č. 100/2001 Sb. a směrnice RED III, neprokázaly skutečné porušení těchto předpisů v procesu pořizování Z2 URP. V rámci pořizování a zpracovávání návrhu Změny č. 2 ÚRP bylo postupováno dle ustanovení správního řádu, stavebního zákona a ZOZE a schváleného zadání vládou ČR. Vymezení akceleračních oblastí bylo projednáno s obcemi a veřejností v rámci veřejného projednání v souladu s § 96 stavebního zákona. Tím byly zákonné nároky samospráv na zapojení do procesu plně respektovány. Všechny obce a veřejnost

Poř. č.	Připomínkové místo	Číslo jednací	Článek	AO	Připomínka	Vyhodnocení
					○ kontaminace půdy a vody Není jasné, kdo nese **odpovědnost za škody na zdraví a majetku**. ○ **Kumulace vlivů** ○ sčítáni hluku, zásahů do krajiny a vizuální zátěže ○ dopady více elektráren nejsou vyhodnoceny společně ○ výsledný dopad na životní prostředí i lidi může být výrazně vyšší ○ **Rozpor se zákony ČR a EU** ○ správní řád (zákon č. 500/2004 Sb.) ○ ochrana přírody (zákon č. 114/1992 Sb.) ○ EIA (zákon č. 100/2001 Sb.) ○ ochrana půdy (zákon č. 334/1992 Sb.) ○ stavební zákon (zákon č. 283/2021 Sb.) ○ nesplněni podmínek směrnice EU RED III (nevhodně zvolená lokalita, nevyřešené dopady) ○ návrh může zasahovat do práva na příznivé životní prostředí a ochranu zdraví podle Listiny základních lidských práv a svobod (či. 31, či. 35, či. 11) ○ porušeni principu předběžné opatrnosti (ČI. 191 SFEU), návrh je předkládán bez dostatečných podkladů a při existenci důvodných pochybností o jeho dopadech Navržená oblast **má zásadní střety s přírodou, krajinou, vodou i životem obyvatel**. Tyto problémy nejsou odstraněny, pouze částečně zmírňovány. Návrh nemá dostatečné podklady, neřeší varianty a nehodnotí kumulativní dopady, proto **požaduji vyloučení akcelerační oblasti z návrhu.**	měly možnost uplatnit své připomínky od 14. 4. 2026 až do 1. 6. 2026 k návrhu Změny č. 2 ÚRP. V rámci pořizování a zpracovávání návrhu Změny č. 2 ÚRP bylo postupováno dle ustanovení správního řádu, stavebního zákona a ZOZE a schváleného zadání vládou ČR. Vymezení akceleračních oblastí bylo projednáno s obcemi a veřejností v rámci veřejného projednání v souladu s § 96 stavebního zákona. Tím byly zákonné nároky samospráv na zapojení do procesu plně respektovány. Všechny obce a veřejnost měly možnost uplatnit své připomínky od 14. 4. 2026 až do 1. 6. 2026 k návrhu Změny č. 2 ÚRP. § 68 správního řádu se podle § 174 odst. 1 správního řádu použije pro opatření obecné povahy přiměřeně. Soulad s požadavky stavebního zákona je popsán v odůvodnění Změny č. 2 ÚRP v kapitole II.1.b Vyhodnocení souladu s cíli a úkoly územního plánování a s požadavky stavebního zákona. Vymezení AO nemá vliv na vlastnická práva. Při vymezení AO nelze předjímat škody z výstavby a provozu konkrétních záměrů. Odpovědnost za škody má provozovatel větrné elektrárny, který odpovídá za její technický stav a bezpečnost provozu, a to podle občanského zákoníku (zákon č. 89/2012 Sb.). Větrné i fotovoltaické elektrárny jsou běžnou technologií s odhadnutelnými dopady na okolí. Za účelem stanovení možných dopadů akceleračních oblastí bylo provedeno biologické posouzení, posouzení vlivů na udržitelný rozvoj, a za účelem zabránění negativním dopadům nebo jejich zmírnění byla navržena celá řada podmínek v územním opatření, což je v souladu s principem předběžné opatrnosti, který mimo jiné vychází z čl. 191 Smlouvy o fungování Evropské unie (SFEU). Kumulativní posouzení vlivů na životní prostředí a veřejné zdraví bylo v rámci SEA provedeno pro každou AO (viz karty AO v příloze č. 2 SEA) i pro Změnu č. 2 ÚRP jako celek. V rámci ÚO pro všechny AOV byla stanovena podmínka vypracování hlukové studie, do níž budou zahrnuty všechny existující zdroje (např. formou podkladů z měření hluku). Kumulativní vlivy na jiné složky životního prostředí, např. na krajinný ráz, je možno stanovit tam, kde existují prostorově a výškově obdobné stavby a záměry, jako jsou VTE, jinak postrádá hodnocení kumulace smysl. Elektrárny jsou vybaveny detektory námrazy a vibrací, které zastaví provoz. Kromě speciálních nátěrů omezujících vznik námrazy se v případě stavby ve vyšších nadmořských výškách využívá vyhřívání listů rotorů (elektrické či horkovzdušné). Předejdou tak nejen poškození elektrárny, ale také odletování uvolněné námrazy do okolí. V každém případě jde o technický aspekt, který má být zohledněn při povolování konkrétních projektů.

Poř. č.	Připomínkové místo	Číslo jednací	Článek	AO	Připomínka	Vyhodnocení
						V rámci souvisejících územních opatření jsou stanoveny podmínky, které zajišťují ochranu protierozních opatření, funkčních melioračních zařízení, vodních toků a rovněž omezující možné terénní úpravy. Vzhledem k charakteru a rozsahu potenciálních záměrů se při naplnění podmínek nepředpokládá narušení vodního režimu v rámci akceleračních oblastí. Zákon č. 334/1992 Sb., o ochraně zemědělského půdního fondu (ZPF), se na záměry v AO vztahuje v plném rozsahu; orgán ochrany ZPF je v řízení o povolení záměru dotčeným orgánem. Vymezení AO v územním rozvojovém plánu (ÚRP) tento souhlas v žádném případě nenahrazuje. Riziko zhutnění půdy stavební technikou je eliminovatelné správnou organizací staveniště. Součástí územního opatření je rovněž podmínka, která zakazuje poškozování stávajících protierozních opatření. Dále nesmí být narušena funkce stávajících funkčních meliorací, nesmí vznikat neobhospodařovatelné zbytkové zemědělské pozemky a zemědělské pozemky bez přístupu k veřejně přístupné pozemní komunikaci. Na základě vypořádání stanovisek a připomínek byla stanovena podmínka na maximální celkovou plochu pro odnětí ZPF v AO pro záměry OZE. Do ÚO u všech AO pro VTE je zapracována podmínka zpracování hlukové studie a minimalizace shadow flicker efektu (u stroboskopického efektu je minimalizace zajištěna používanými materiály na lopatky VTE). Co se týká infrazvuku, je přítomen všude v prostředí, aniž by se projevoval jeho negativní vliv. U přírůstku infrazvuku z VTE nebyl dosud prokázán významný negativní vliv na veřejné zdraví, studie dále probíhají. Moderními měřicími metodami je již možno infrazvuk měřit, avšak v české legislativě nemá stanoven hlukový limit. Hygienický limit infrazvuku v komunálním prostředí sice není stanoven, ale existuje doporučená hodnota v ČSN ISO 7196 LG=90 dB nebo hladiny prahu slyšení pro jednotlivá frekvenční pásma v ČSN ISO 226. Kumulace hluku z více VTE bude vždy vyhodnocena hlukovou studií a následně ověřena měřením. Kumulace hluku z jiných než stacionárních zdrojů (silnice, železnice, letecká doprava, ...) se nedělá, tyto zdroje mají odlišné limity, proto nejsou kumulativně posuzovány (lze je v hlukové studii pro informaci sečíst). Světelné zatížení je minimalizováno vhodným umístěním a typem signálního světla na VTE tak, aby nebylo zatěžováno jeho okolí. U FVE je světelné zatížení řešeno podmínkami v územním opatřením, kde je stanoveno, že zde nebude trvalé osvětlení u záměrů OZE. Stroboskopický/shadow flicker efekt je eliminován nastavením automatického vypínání VTE v době, kdy by mohl střídající se stín lopatek VTE opakovaně dopadat na obytnou zástavbu

Poř. č.	Připomínkové místo	Číslo jednací	Článek	AO	Připomínka	Vyhodnocení
						- to je ošetřeno v územním opatření pro všechny AO pro VTE. Pro nízkofrekvenční zvuk a infrazvuk z VTE studie nenašly konzistentní důkazy spojující tyto frekvence s významným obtěžováním nebo přímými zdravotními účinky nad rámec normálních hladin zvuku. Projevuje se spíše nocebo efekt (problémy způsobuje očekávání hlukových vlivů, nikoliv vlivy samotné).
848.	Nikola Králová	MMR-33214-2026-81	99czj, 99czk	AOV56, AOV57	**<u>Připomínka k návrhu Změny č. 2 Územního rozvojového plánu ČR (ÚRP ČR)</u>** Podávám připomínku k návrhu vymezení akceleračních oblasti pro větrné elektrárny (VTE) v území: **AOV 56 Vrabčiny a AOV 57 Bílá skála, Plzeňský kraj**. Na základě níže uvedených důvodů **nesouhlasím** s tímto návrhem změny č. 2 ÚRP ČR, který se týká vymezení akceleračních oblasti pro výrobu energie z obnovitelných zdrojů. Uvádím základní **důvody**: ○ **Nedostatky návrhu** ○ návrh není dostatečně odůvodněn a **chybí konkrétní podklady** (zákon č. 500/2004 Sb.) ○ nebyly dostatečně posouzeny **dopady na životní prostředí** (zákon č. 100/2001 Sb.) ○ hrozí **narušení krajiny a přírody** (zákon č. 114/1992 Sb.) ○ návrh **nerespektuje ochranu hodnot území a kvalitu bydlení** (zákon č. 283/2021 Sb.) ○ nebyly posouzeny jiné **varianty řešení, zejména využiti brownfieldů** (opuštěných a již narušených ploch) a návrh tak neodůvodněně zasahuje do volné krajiny ○ vychází **pouze z expertních odhadů** (počet věži, výkon, rozmístěni) ○ návrh **řeší problémy až dodatečně**, místo aby jim předešel ○ nejsou dostatečně vyhodnoceny **kumulativní dopady více záměrů v území** ○ **Příroda a krajina** ○ výskyt chráněných druhů (ptáci, netopýři) a zásah do migračních tras ○ narušeni prvků ÚSES (biokoridory) ○ zásadní změna krajiny a její industrializace ○ dominantní stavby (až cca 250 m vysoké) viditelné na velké vzdálenosti ○ chybí posouzení nočního osvětlení ○ nedostatečně řešen kumulativní vliv vice větrných elektráren ○ **Voda a klima** ○ narušeni vsakováni vody do půdy a změna odtokových poměrů ○ zhoršeni schopnosti krajiny zadržovat vodu a riziko vysychání krajiny ○ nedostatečné odstupy od vodních toků ○ chybí posouzení vlivu na mikroklima ○ **Zemědělská půda** ○ zábor a znehodnoceni kvalitní půdy ○ možné zásahy do půd I. a ||. třídy ochrany (nejcennější půdy) ○ zhutněni půdy a zvýšení eroze a rozdělení (fragmentace) pozemků ○ nejasný stav a poškozeni meliorací ○ **Dopady na obyvatele** ○ hluk a jeho dlouhodobý vliv ○ blikání stínů (stroboskopický efekt) ○ změna charakteru bydlení ○ pokles hodnoty nemovitosti ○ není dostatečně vysvětleno, jak byla stanovena vzdálenost od obytné zástavby ○ **Technická a bezpečnostní rizika** ○ odlet ledu z rotorů v zimě ○ zásah bleskem ○ požáry zařízeni (obtížně zvládnutelné zásahy) ○ pád částí konstrukce	***Akceptováno částečně.*** *Akcelerační oblast AOV56 – Vrabčiny byla redukována.* *Akcelerační oblast AOV57 – Bílá Skála je vymezena v souladu se zákonem č. 249/2025 Sb. (ZOZE) a nařízením vlády č. 507/2025 Sb.* Akcelerační oblasti AOV56 Vrabčiny a AOV57 Bílá skála jsou vymezeny v souladu s podmínkami zákona č. 249/2025 Sb. a příslušných nařízení vlády a nejsou v rozporu s právními předpisy České republiky ani s unijní legislativou. Dopady vymezení na chráněné druhy ptáků a netopýrů, prvky ÚSES, krajinný ráz, vodní režim, zemědělský půdní fond a pohodu obyvatel byly vyhodnoceny v rámci SEA/VVURÚ a biologického posouzení podle § 11 ZOZE zpracovaného pro každou akcelerační oblast; závěry posouzení byly promítnuty do podmínek územních opatření a do redukce plochy AOV56 Vrabčiny. Kumulativní vlivy více záměrů v území byly výslovně vyhodnoceny v rámci SEA/VVURÚ jako celku, které hodnocení na úrovni koncepce souběžného rozvoje výroby energie z OZE v daném území zahrnuje; závěry posouzení neshledaly překážky bránící vymezení předmětných akceleračních oblastí. Konkrétní posouzení hluku, stroboskopického efektu, bezpečnostních parametrů provozu větrných elektráren a odpovědnosti za případné škody na zdraví a majetku proběhne v navazujících řízeních dle stavebního zákona a zvláštních předpisů; záměry v akceleračních oblastech jsou osvobozeny od posuzování vlivů na životní prostředí. Námitky o rozporu návrhu s právními předpisy ČR a EU, včetně zákona č. 100/2001 Sb. a směrnice RED III, neprokázaly skutečné porušení těchto předpisů v procesu pořizování Z2 URP. V rámci pořizování a zpracovávání návrhu Změny č. 2 ÚRP bylo postupováno dle ustanovení správního řádu, stavebního zákona a ZOZE a schváleného zadání vládou ČR. Vymezení akceleračních oblastí bylo projednáno s obcemi a veřejností v rámci veřejného projednání v souladu s § 96 stavebního zákona. Tím byly zákonné nároky samospráv na zapojení do procesu plně respektovány. Všechny obce a veřejnost měly možnost uplatnit své připomínky od 14. 4. 2026 až do 1. 6. 2026 k návrhu Změny č. 2 ÚRP.

Poř. č.	Připomínkové místo	Číslo jednací	Článek	AO	Připomínka	Vyhodnocení
					○ únik provozních kapalin ○ šíření požáru do krajiny ○ kontaminace půdy a vody Není jasné, kdo nese **odpovědnost za škody na zdraví a majetku**. ○ **Kumulace vlivů** ○ sčítáni hluku, zásahů do krajiny a vizuální zátěže ○ dopady více elektráren nejsou vyhodnoceny společně ○ výsledný dopad na životní prostředí i lidi může být výrazně vyšší ○ **Rozpor se zákony ČR a EU** ○ správní řád (zákon č. 500/2004 Sb.) ○ ochrana přírody (zákon č. 114/1992 Sb.) ○ EIA (zákon č. 100/2001 Sb.) ○ ochrana půdy (zákon č. 334/1992 Sb.) ○ stavební zákon (zákon č. 283/2021 Sb.) ○ nesplněni podmínek směrnice EU RED III (nevhodně zvolená lokalita, nevyřešené dopady) ○ návrh může zasahovat do práva na příznivé životní prostředí a ochranu zdraví podle Listiny základních lidských práv a svobod (či. 31, či. 35, či. 11) ○ porušeni principu předběžné opatrnosti (ČI. 191 SFEU), návrh je předkládán bez dostatečných podkladů a při existenci důvodných pochybností o jeho dopadech Navržená oblast **má zásadní střety s přírodou, krajinou, vodou i životem obyvatel**. Tyto problémy nejsou odstraněny, pouze částečně zmírňovány. Návrh nemá dostatečné podklady, neřeší varianty a nehodnotí kumulativní dopady, proto **požaduji vyloučení akcelerační oblasti z návrhu.**	V rámci pořizování a zpracovávání návrhu Změny č. 2 ÚRP bylo postupováno dle ustanovení správního řádu, stavebního zákona a ZOZE a schváleného zadání vládou ČR. Vymezení akceleračních oblastí bylo projednáno s obcemi a veřejností v rámci veřejného projednání v souladu s § 96 stavebního zákona. Tím byly zákonné nároky samospráv na zapojení do procesu plně respektovány. Všechny obce a veřejnost měly možnost uplatnit své připomínky od 14. 4. 2026 až do 1. 6. 2026 k návrhu Změny č. 2 ÚRP. § 68 správního řádu se podle § 174 odst. 1 správního řádu použije pro opatření obecné povahy přiměřeně. Soulad s požadavky stavebního zákona je popsán v odůvodnění Změny č. 2 ÚRP v kapitole II.1.b Vyhodnocení souladu s cíli a úkoly územního plánování a s požadavky stavebního zákona. Vymezení AO nemá vliv na vlastnická práva. Při vymezení AO nelze předjímat škody z výstavby a provozu konkrétních záměrů. Odpovědnost za škody má provozovatel větrné elektrárny, který odpovídá za její technický stav a bezpečnost provozu, a to podle občanského zákoníku (zákon č. 89/2012 Sb.). Větrné i fotovoltaické elektrárny jsou běžnou technologií s odhadnutelnými dopady na okolí. Za účelem stanovení možných dopadů akceleračních oblastí bylo provedeno biologické posouzení, posouzení vlivů na udržitelný rozvoj, a za účelem zabránění negativním dopadům nebo jejich zmírnění byla navržena celá řada podmínek v územním opatření, což je v souladu s principem předběžné opatrnosti, který mimo jiné vychází z čl. 191 Smlouvy o fungování Evropské unie (SFEU). Kumulativní posouzení vlivů na životní prostředí a veřejné zdraví bylo v rámci SEA provedeno pro každou AO (viz karty AO v příloze č. 2 SEA) i pro Změnu č. 2 ÚRP jako celek. V rámci ÚO pro všechny AOV byla stanovena podmínka vypracování hlukové studie, do níž budou zahrnuty všechny existující zdroje (např. formou podkladů z měření hluku). Kumulativní vlivy na jiné složky životního prostředí, např. na krajinný ráz, je možno stanovit tam, kde existují prostorově a výškově obdobné stavby a záměry, jako jsou VTE, jinak postrádá hodnocení kumulace smysl. Elektrárny jsou vybaveny detektory námrazy a vibrací, které zastaví provoz. Kromě speciálních nátěrů omezujících vznik námrazy se v případě stavby ve vyšších nadmořských výškách využívá vyhřívání listů rotorů (elektrické či horkovzdušné). Předejdou tak nejen poškození elektrárny, ale také odletování uvolněné námrazy do okolí. V každém případě jde o technický aspekt, který má být zohledněn při povolování konkrétních projektů. V rámci souvisejících územních opatření jsou stanoveny podmínky, které zajišťují ochranu protierozních opatření, funkčních melioračních

Poř. č.	Připomínkové místo	Číslo jednací	Článek	AO	Připomínka	Vyhodnocení
						zařízení, vodních toků a rovněž omezující možné terénní úpravy. Vzhledem k charakteru a rozsahu potenciálních záměrů se při naplnění podmínek nepředpokládá narušení vodního režimu v rámci akceleračních oblastí. Zákon č. 334/1992 Sb., o ochraně zemědělského půdního fondu (ZPF), se na záměry v AO vztahuje v plném rozsahu; orgán ochrany ZPF je v řízení o povolení záměru dotčeným orgánem. Vymezení AO v územním rozvojovém plánu (ÚRP) tento souhlas v žádném případě nenahrazuje. Riziko zhutnění půdy stavební technikou je eliminovatelné správnou organizací staveniště. Součástí územního opatření je rovněž podmínka, která zakazuje poškozování stávajících protierozních opatření. Dále nesmí být narušena funkce stávajících funkčních meliorací, nesmí vznikat neobhospodařovatelné zbytkové zemědělské pozemky a zemědělské pozemky bez přístupu k veřejně přístupné pozemní komunikaci. Na základě vypořádání stanovisek a připomínek byla stanovena podmínka na maximální celkovou plochu pro odnětí ZPF v AO pro záměry OZE. Do ÚO u všech AO pro VTE je zapracována podmínka zpracování hlukové studie a minimalizace shadow flicker efektu (u stroboskopického efektu je minimalizace zajištěna používanými materiály na lopatky VTE). Co se týká infrazvuku, je přítomen všude v prostředí, aniž by se projevoval jeho negativní vliv. U přírůstku infrazvuku z VTE nebyl dosud prokázán významný negativní vliv na veřejné zdraví, studie dále probíhají. Moderními měřicími metodami je již možno infrazvuk měřit, avšak v české legislativě nemá stanoven hlukový limit. Hygienický limit infrazvuku v komunálním prostředí sice není stanoven, ale existuje doporučená hodnota v ČSN ISO 7196 LG=90 dB nebo hladiny prahu slyšení pro jednotlivá frekvenční pásma v ČSN ISO 226. Kumulace hluku z více VTE bude vždy vyhodnocena hlukovou studií a následně ověřena měřením. Kumulace hluku z jiných než stacionárních zdrojů (silnice, železnice, letecká doprava, ...) se nedělá, tyto zdroje mají odlišné limity, proto nejsou kumulativně posuzovány (lze je v hlukové studii pro informaci sečíst). Světelné zatížení je minimalizováno vhodným umístěním a typem signálního světla na VTE tak, aby nebylo zatěžováno jeho okolí. U FVE je světelné zatížení řešeno podmínkami v územním opatřením, kde je stanoveno, že zde nebude trvalé osvětlení u záměrů OZE. Stroboskopický/shadow flicker efekt je eliminován nastavením automatického vypínání VTE v době, kdy by mohl střídající se stín lopatek VTE opakovaně dopadat na obytnou zástavbu - to je ošetřeno v územním opatření pro všechny AO pro VTE. Pro nízkofrekvenční zvuk a infrazvuk z VTE studie nenašly konzistentní důkazy spojující tyto

Poř. č.	Připomínkové místo	Číslo jednací	Článek	AO	Připomínka	Vyhodnocení
						frekvence s významným obtěžováním nebo přímými zdravotními účinky nad rámec normálních hladin zvuku. Projevuje se spíše nocebo efekt (problémy způsobuje očekávání hlukových vlivů, nikoliv vlivy samotné).
849.	Markéta Šimonová	MMR-33216-2026-81	99czzf, 99czzg, 99czzh	AOV82, AOV83, AOV84	**PŘIPOMÍNKA K NÁVRHU ZMĚNY Č. 2 ÚZEMNÍHO ROZVOJOVÉHO PLÁNU ČR (§ 97 zák. č. 283/2021 Sb., stavební zákon)** **PŘIPOMÍNKY K VYHODNOCENÍ VLIVŮ NÁVRHU ZMĚNY Č. 2 ÚZEMNÍHO ROZVOJOVÉHO PLÁNU NA UDRŽITELNÝ ROZVOJ ÚZEMÍ** **PŘIPOMÍNKY K NÁVRHŮM JEDNOTLIVÝCH ÚZEMNÍCH OPATŘENÍ K AKCELERAČNÍM OBLASTEM VYMEZENÝM V NÁVRHU ZMĚNY Č. 2 ÚZEMNÍHO ROZVOJOVÉHO PLÁNU** **<u>I. Úvod</u>** V souladu s možností uplatnit připomínky k návrhu Změny č. 2 Územního rozvojového plánu ČR (ÚRP ČR), podávám připomínku k vymezení akcelerační oblasti pro rozvoj výroby energie z větrné energie a rozvoj výroby energie z energie slunečního záření. **Vymezení území dotčeného připomínkami: Středočeský kraj – Boreč** **Vymezení území dotčeného připomínkami: Středočeský kraj – Chorušice** **Vymezení území dotčeného připomínkami: Středočeský kraj – Doubravice** Územní opatření k akcelerační zóně **AOV82 Boreč a AOV83 Chorušice**, dále **AOV84 Doubravice** a současně na širší území, které může být navrženým řešením přímo či nepřímo ovlivněno. **Připomínku podávám:** jako osoba, která může být dotčena dopady návrhů z hlediska krajiny, životního prostředí a kvality života. Jedná se o území s významnými krajinnými, přírodními a obytnými hodnotami, které nejsou návrhem dostatečně respektovány. Dopad návrhu na mou osobu spočívá v tom, že dojde k zásadnímu omezení našeho “obyčejného" harmonického života a pobytu v přírodě, která se změní na technickou zónu. Obávám se zničení přírody, která je nezbytná pro vývoj a život člověka. Považuji za důležitou ochranu vzácného ptactva a nesouhlasím se zabíjením chráněných ptáků v této oblasti, kteří se zde vyskytují (ke kterému dojde, jako např. Německo – počet ptactva je znatelně snížen). Dále se obávám o své zdraví, o svoji bezpečnost a prokazatelné vlivy na psychiku obyvatel, kteří budou s těmito důsledky konfrontováni. Navrhovaná zmírňující opatření uvedená v odůvodněních územních opatření považuji za nedostatečná a naopak potvrzující závažnost negativních dopadů na dotčené území. **<u>II. Zákonnost a nesoulad s právními předpisy ČR</u>** 1) Rozpor se zákonem č. 500/2004 Sb., správní řád ○ § 3 – nebyl zjištěn stav bez důvodných pochybností ○ § 68 – nedostatečné odůvodnění Návrh je **nepřezkoumatelný**, protože neobsahuje konkrétní podklady pro dané území. **<u>2) Rozpor se zákonem č. 100/2001 Sb. (EIA/SEA)</u>**, chybí posouzeni: ○ kumulativních vlivů ○ variantního řešení ○ konkrétních dopadů na území Dokumentace SEA je **neúplná a věcně nedostatečná.** **<u>3) Rozpor se zákonem č. 114/1992 Sb. (ochrana přírody a krajiny)</u>** ○ ohrožení krajinného rázu (§ 12) – blízkost CHKO Kokořínsko – Máchův kraj, Bezděz (**národní kulturní památka**), kostel Sv. Mikuláše ve Vinci (**národní kulturní památka**) – argumentace o vzdálenosti **8-11 km** je nepřijatelná vzhledem k tomu, že pro objekt vysoký	***Akceptováno částečně.*** *Akcelerační oblast AOV84 - Doubravice byla vypuštěna.* *Akcelerační oblasti AOV82 Boreč a AOV83 Chorušice jsou vymezeny v souladu s podmínkami zákona č. 249/2025 Sb. a nařízení vlády č. 507/2025 Sb.* Akcelerační oblasti AOV82 – Boreč a AOV83 – Chorušice jsou vymezeny v souladu s podmínkami zákona č. 249/2025 Sb. a nařízení vlády č. 507/2025 Sb.; nejsou situovány v lokalitách soustavy Natura 2000, ve zvláště chráněných územích ani v jejich ochranných pásmech. Vliv vymezení těchto oblastí na krajinný ráz, včetně pohledových vazeb k CHKO Kokořínsko–Máchův kraj a k národním kulturním památkám (Bezděz, hrad Kokořín, kostel sv. Mikuláše ve Vinci), na biodiverzitu a populace chráněných druhů ptáků a netopýrů byl posouzen v rámci vyhodnocení vlivů návrhu Změny č. 2 ÚRP na životní prostředí (SEA) a ve vyhodnocení vlivů na udržitelný rozvoj území (VVURÚ); pro akcelerační oblasti pro větrné elektrárny byla provedena analýza viditelnosti pro modelové výšky stožáru 120, 170 a 200 m, přičemž skutečnost, že stavby dosahující výšky 200 m mohou být za příznivých podmínek viditelné na větší vzdálenosti, byla při hodnocení vlivů na kulturní dědictví a krajinný ráz zohledněna. Pro každou z akceleračních oblastí AOV82 a AOV83 bylo zpracováno biologické posouzení podle § 11 odst. 3, resp. 4 ZOZE, jehož výsledky jsou promítnuty do podmínek územních opatření zajišťujících ochranu populací kriticky a silně ohrožených druhů ptáků (mimo jiné luňáka červeného, motáka lužního, dudka chocholatého) a netopýrů, a to prostřednictvím preventivních opatření přesahujících pouhý reaktivní monitoring mortality. Kumulativní vlivy obou akceleračních oblastí, jejich vzájemné působení i vazba na záměry v širším území byly výslovně hodnoceny v rámci SEA/VVURÚ; závěry posouzení se promítly do vymezení oblastí a do podmínek územních opatření. Konkrétní záměry výstavby větrných elektráren budou umísťovány a povolovány v navazujících řízeních dle stavebního zákona a zvláštních předpisů, kde budou posouzeny jejich dopady na zdraví obyvatel (hluk, stroboskopický efekt), na zemědělský půdní fond a na kulturní památky a jejich ochranná pásma; záměry realizované v akceleračních oblastech jsou osvobozeny od

Poř. č.	Připomínkové místo	Číslo jednací	Článek	AO	Připomínka	Vyhodnocení
					200 metrů je horizont (místo, kde se pata věže schová za obzor) pro pozorovatele na zemi přibližně v dálce **50 km**. Hrad Kokořín (**národní kulturní památka** – cca 4,2 km). Argumentace, že pohledová ochrana nebude narušena, protože snímky nelze pořídit z povrchu, je neudržitelná vzhledem k celkové výšce VTE dosahující až 200 m. Výstavbu VTE v uvedených oblastech považuji za **neúměrný zásah do krajinného rázu a ochrany kulturního dědictví**. Navržená omezení pro úložiště elektřiny (limitace plošné výměry a výšky kontejnerů, zákaz stohování) potvrzují riziko degradace území na průmyslový charakter, který je **neslučitelný** s blízkostí CHKO Kokořínsko – Máchův kraj a výše uvedených kulturních památek. o narušeni ekologické stability o zásah do biotopů a migračních tras **4) Rozpor se stavebním zákonem** o § 18 a § 19 – ochrana hodnot území o požadavek na udržitelný rozvoj Návrh představuje industrializaci volné krajiny **bez dostatečného odůvodnění.** **<u>III. Nesoulad s právem Evropské unie</u>** **1) Směrnice o ptácích (2009/147/ES) a o stanovištích (92/43/EHS)** o nelze vyloučit negativní vliv na chráněné druhy – např. Luňák červený (*Milvus milvus*), Luňák hnědý (*Milvus migrans*), Dudek chocholatý (*Upupa epops*), Moták lužní (*Circus pygargus*), kteří patří do kategorie **kriticky ohrožených** druhů; Moták pilich (*Circus cyaneus*), Ostříž lesní (*Falco subbuteo*), Ťuhýk šedý (*Lanius excubitor*), Krahujec obecný (*Accipiter nisus*), kteří patří do kategorie **silně ohrožených** druhů a další **ohrožené** druhy jako Krkavec velký (*Corvus corax*), Moták pochop (*Circus aeruginosus*), káně lesní (*Buteo buteo*), výr velký (*Bubo bubo*) a Jestřáb lesní (*Accipiter gentilis*). Navržený monitoring mortality ptáků a netopýrů je pouze reaktivním nicméně ne preventivním opatřením, které by zabránilo nevratnému poškození populací chráněných druhů v době provozu. o chybí dostatečné biologické podklady **Rozpor** s požadavkem vyloučení významného vlivu. **2) Směrnice EIA (2011/92/EU)** o nedostatečné zapojení veřejnosti o nedostatečné vyhodnocení vlivů **3) Směrnice RED III (2023/2413)** nebyla doložena priorita využití: o zastavěných ploch o brownfieldů o technicky narušených území Vymezení ve volné krajině je v **rozporu s principem minimalizace dopadů.** **4) Princip předběžné opatrnosti (Čl. 191 SFEU)** Politika Unie v oblasti životního prostředí přispívá k sledování následujících cílů: o zachování, ochrana a zlepšování kvality životního prostředí, o ochrana lidského zdraví, o uvážlivé a racionální využívání přírodních zdrojů, **5) Evropská úmluva o krajině (European Landscape Convention), ETS No. 176** o nedostatečná ochrana krajiny jako základní složky životního prostředí o ignorování charakteru území o nedostatečné zapojení veřejnosti do rozhodování o zásazích do krajiny **6) Aarhuská úmluva (Convention on Access to Information, Public Participation in Decision-making and Access to Justice in Environmental Matters), 1998**	posouzení vlivů na životní prostředí (EIA) podle § 28 zákona č. 249/2025 Sb. Námitky o rozporu návrhu s právními předpisy ČR a EU, včetně zákona č. 100/2001 Sb. a směrnice RED III, neprokázaly skutečné porušení těchto předpisů v procesu pořizování Z2 URP. Dále dodáváme: V rámci pořizování a zpracovávání návrhu Změny č. 2 ÚRP bylo postupováno dle ustanovení správního řádu, stavebního zákona a ZOZE a schváleného zadání vládou ČR. Vymezení akceleračních oblastí bylo projednáno s obcemi a veřejností v rámci veřejného projednání v souladu s § 96 stavebního zákona. Tím byly zákonné nároky samospráv na zapojení do procesu plně respektovány. Všechny obce a veřejnost měly možnost uplatnit své připomínky od 14. 4. 2026 až do 1. 6. 2026 k návrhu Změny č. 2 ÚRP. Návrh Změny č. 2 ÚRP a jeho odůvodnění, návrh souvisejících územních opatření a jejich odůvodnění, i vyhodnocení vlivů na životní prostředí byly připraveny a obsahují náležitosti v souladu s příslušnými právními předpisy. Podkladem pro návrh byla posouzení podle § 11 odst. 3 resp. 4 ZOZE, zpracovaná v souladu s požadavky § 7a vyhlášky č. 142/2018 Sb. Nad rámec požadavků právních předpisů byl zprovozněn mapový portál VÚK indikující míru vhodnosti území pro vymezení akcelerační oblasti a dokument Akcelerační oblasti, předvýběr ploch k výstavbě VTE, Screening území ČR z hlediska ochrany krajinného rázu (Roman Bukáček, Simona Vondráčková, 2025). S ohledem na uvedené má pořizovatel za to, že vyhověl požadavkům § 3 správního řádu. § 68 správního řádu se podle § 174 odst. 1 správního řádu použije pro opatření obecné povahy přiměřeně. Odůvodnění obsahuje všechny náležitosti stanovené právními předpisy a pokud možno podrobně vysvětluje důvody, které vedly zpracovatele k návrhu v předložené podobě. Stejně tak vyhodnocení vlivů na udržitelný rozvoj území obsahuje všechny náležitosti stanovené právními předpisy a hodnotí předpokládané vlivy. Kumulativní a synergické vlivy na biodiverzitu byly posuzovány v rámci vyhodnocení vlivů návrhu Změny č. 2 ÚRP na životní prostředí (SEA). Výsledky tohoto posouzení byly promítnuty do vymezení akceleračních oblastí i do podmínek jednotlivých územních opatření. Významné negativní vlivy, které by nebylo možné eliminovat nebo kompenzovat, nebyly identifikovány. Soulad s požadavky stavebního zákona je popsán v odůvodnění Změny č. 2 ÚRP v kapitole II.1.b Vyhodnocení souladu s cíli a úkoly územního plánování a s požadavky stavebního zákona. Soulad s cíli a úkoly územního plánování je popsán v odůvodnění Změny č. 2 ÚRP v kapitole II.1.b

Poř. č.	Připomínkové místo	Číslo jednací	Článek	AO	Připomínka	Vyhodnocení
					○ omezení práva veřejnosti na informace ○ omezení účasti veřejnosti na rozhodovacích procesech (pouze formální zapojení) ○ omezení práva veřejnosti na přístup k právní ochraně v záležitostech životního prostředí **<u>IV. Nedostatky SEA a podkladů</u>** ○ absence terénních biologických průzkumů ○ práce pouze s mapovými podklady (nedostatečné) ○ chybí reálná data o výskytu druhů ○ variantní řešení ○ posouzení vlivu na zdraví Bez těchto podkladů **nelze učinit kvalifikovaný závěr.** **<u>V. Narušení krajiny a životního prostředí</u>** Navržené řešení povede k: ○ zásadní změně krajinného rázu ○ narušení horizontů a dálkových pohledů ○ vzniku bariér v krajině ○ narušení ekologické konektivity ○ znehodnocení zemědělské půdy ○ zničení migračních tras živočichů Výška staveb (200 m a vyšší) **znamená nadregionální dopad.** **<u>VI. Dopady na obyvatele</u>** Návrh nedostatečně řeší negativní vliv na obyvatele: ○ hluk a nízkofrekvenční hluk ○ stroboskopický efekt ○ světelné zatížení ○ kvalitu bydlení ○ hodnota nemovitostí Dopady na obyvatele představují silná zdravotní rizika, která jsou na základě mnohých studií již prokázána. Dokumentace těchto vlivů není vůbec zahrnuta a člověk a jeho životní prostor je nedostatečně respektován a už vůbec ne chráněn. Tyto **vlivy nejsou řádně vyhodnoceny a podceněny.** **<u>VII. Kumulativní a systémové dopady</u>** Není řešeno: ○ souběžné působení více projektů ○ celkové zatížení území ○ únosnost krajiny Hrozí **nevratná degradace území.** **<u>VIII. Absence variantního řešení</u>** Není doloženo, že byly posuzovány jiné lokality a méně konfliktní varianty, jedná se o porušení základního principu plánování. Nebyla rovněž posouzena tzv. nulová varianta (varianta 0), tedy stav území před realizací záměru, což znemožňuje objektivní hodnocení dopadů. **<u>IX. Hlavní požadavek</u>** Požaduji: 1) **Vyřazení výše uvedených akceleračních oblastí z návrhu** nebo 2) Zároveň (pro případ, že nebude tomuto požadavku vyhověno) **požaduji, aby návrh změny č. 2 ÚRP ČR nebyl v této části schválen a byl vrácen k zásadnímu přepracování**, a to zejména po doplnění: ○ posouzení vlivu na lokality Natura 2000 dle čl. 6 odst. 3 směrnice 92/43/EHS	Vyhodnocení souladu s cíli a úkoly územního plánování a s požadavky stavebního zákona. Zadání Změny č. 2 ÚRP schválené vládou ČR nepožadovalo variantní řešení. Proběhlo hodnocení nulové varianty (platné znění ÚRP) vůči navrhované variantě (Změna č. 2 ÚRP). Při samotném návrhu byla problematika krajinného rázu sledována ve vyhodnocení vlivů na udržitelný rozvoj území, a to jak z hlediska navrhovaného souboru akceleračních oblastí jako celku, tak pro jednotlivé oblasti v kartách akceleračních oblastí (viz příloha č. 2 vyhodnocení vlivů). Většinou právě z důvodu významných negativních vlivů na krajinný ráz bylo již během přípravy návrhu 16 původně uvažovaných akceleračních oblastí z návrhu zcela vypuštěno (viz příloha 3 vyhodnocení vlivů – mapa vypuštěných akceleračních oblastí). Dále, mimo jiné s ohledem na průběžné výsledky hodnocení vlivů na krajinný ráz byly některé akcelerační oblasti v průběhu přípravy návrhu pro veřejné projednání plošně redukovány, a ve 48 z 80 navržených akceleračních oblastí pro VTE došlo ke snížení limitu pro maximální výšku větrných elektráren z původní hodnoty 250 m na hodnotu nižší (nejčastěji 200 nebo 185 m). Kromě toho byly v územních opatřeních navrženy některé další podmínky k ochraně krajinného rázu, týkající se např. maximálních rozměrů souvisejících areálů pro skladování elektřiny, barevného řešení vedlejších staveb a zařízení záměrů pro využití OZE nebo výškového omezení pro trvalé terénní úpravy v místě větrné elektrárny. K další redukci vymezených akceleračních oblastí došlo po veřejném projednání na základě uplatněných stanovisek a připomínek. Návrh Změny č. 2 ÚRP byl připraven v souladu s právními předpisy (včetně zákona č. 100/2001 Sb., o posuzování vlivů na životní prostředí a směrnice EIA (směrnice 2011/92/EU)). VVURÚ je přílohou odůvodnění Změny č. 2 ÚRP. Osvobození záměrů pro využití OZE v akcelerační oblasti od provedení posuzování vlivů záměru na životní prostředí (tzv. EIA) vyplývá z ustanovení čl. 16a odst. 3 směrnice RED III. Toto pravidlo bylo transponováno do § 28 ZOZE. Osvobození se netýká případů podle § 28 odst. 1 písm. a) a b) ZOZE, tj. případů, kdy je záměr předmětem přeshraničního posuzování vlivů, a případů, kdy je vysoce pravděpodobné, že záměr povede k významným nepříznivým vlivům na životní prostředí nebo veřejné zdraví, které nebyly zjištěny při pořizování územního opatření a které nelze vyloučit dodatečnými podmínkami a zmírňujícími opatřeními. Zákon č. 249/2025 Sb. a stavební zákon upravují zapojení dotčených územních samosprávných celků a veřejnosti do procesu pořizování změny ÚRP a procesu pořizování územních opatření o podmínkách

Poř. č.	Připomínkové místo	Číslo jednací	Článek	AO	Připomínka	Vyhodnocení
					○ dostatečný biologický průzkumu odpovídající metodikám MŽP v různých ročních obdobích ○ hodnocení vlivu na populace netopýrů ○ posouzení kumulativních vlivů v širším území ○ hodnocení dopadů na krajinný ráz ○ hodnocení dopadů na využití nemovitostí vlastníků v dosahu navrhovaných 500 m od obytné zástavby a přímý dopad vymezení AO na výkon vlastnických práv těchto vlastníků, včetně uvedení metodiky, na základě, které se určuje vzdálenost od zastavěného území ○ zdůvodnění nevyužití brownfieldů a narušených území uvedených v Národní databázi brownfieldů Do doby doplněni těchto podkladů nelze území považovat za způsobilé pro vymezení akcelerační oblasti. Podané připomínky jsou blanketní, podatel si vymezuje právo připomínky doplnit ve lhůtě 15 dnů ode dne veřejného projednání. **X. Závěr** Návrh v předložené podobě není dostatečně odůvodněný, není podložen odbornými daty, je v rozporu s právními předpisy ČR i EU a může mít závažné dopady na krajinu, životní prostředí i obyvatele, proto požaduji především vyřazení Územního opatření k AOV80 a AOV85 a AOV46 z návrhu Změny č. 2 Územního rozvojového plánu ČR. Žádám též o zásadní vyřešení rozporu mezi návrhem změny č. 2 Územního rozvojového plánu ČR a realizací větrných elektráren ve volné i obydlené krajině a její již mnoha studiemi prokázanou škodlivostí pro přírodu a lidi zde žijící. Technologii větrných elektráren považuji za nebezpečnou, život ohrožující, zásadně narušující bezpečnost okolního prostoru. Zařízení jsou neefektivní, agresivní a silně destruktivní – s definitivním dopadem zničené přírody pro další generace. **Návrh je dle mého názoru v rozporu s ústavou České republiky.** Vzhledem k výše uvedeným skutečnostem **žádám o vynětí oblastí AOV82, AOV83 a AOV84 z návrhu akceleračních oblastí.** Pro případ, že tomuto požadavku nebude vyhověno, požaduji zásadní přepracování Návrhu Změny č. 2 ÚRP ČR tak, aby byl v souladu s právními předpisy a byly řádně vyhodnoceny jeho dopady. Žádám, aby tato připomínka byla řádně vypořádána v souladu se zákonem a aby bylo uvedeno konkrétní odůvodnění přijatého řešení.	a zmírňujících opatřeních, včetně stanovení lhůt. Vymezení AO bylo projednáno s obcemi a veřejností v rámci veřejného projednání v souladu s § 96 stavebního zákona. Všechny obce a veřejnost měli možnost uplatnit své připomínky k návrhu Změny č. 2 ÚRP. Článek 15c odst. 3 směrnice RED III stanoví, že členské státy usilují o to, aby celková rozloha vymezených akceleračních oblastí byla významná a aby přispívaly k plnění cílů stanovených v této směrnici. Přitom čl. 3 směrnice RED III stanoví, že členské státy společně zajistí, aby podíl energie z obnovitelných zdrojů na hrubé konečné spotřebě energie Unie dosáhl v roce 2030 nejméně 42,5 %. Ke splnění tohoto cíle se pak ČR v Aktualizovaném Vnitrostátním plánu ČR v oblasti energetiky a klimatu, schváleném usnesením vlády č. 960 z roku 2024, zavázala dosáhnout 30,1 % podíl energie z obnovitelných zdrojů na hrubé konečné spotřebě v roce 2030 (viz str. 41 Vnitrostátního plánu). Aby toho bylo dosaženo, předpokládá se navýšení kapacity fotovoltaických elektráren o 8 GW instalovaného výkonu a větrných elektráren o 1,2 GW instalovaného výkonu do roku 2030 (viz str. 90 Vnitrostátního plánu). Vezmeme-li v úvahu, že akcelerační oblasti budou zaplňovány záměry postupně a že není důvod předpokládat dosažení jejich plné kapacity do roku 2030, jeví se navržené kapacity jako přiměřené vnitrostátním cílům určeným ke splnění závazku ČR vyplývajího ze směrnice RED III v souběhu s Aktualizovaným Vnitrostátním plánem ČR v oblasti energetiky a klimatu. Návrh Změny č. 2 ÚRP byl připraven v souladu s právními předpisy (včetně požadavků Aarhuské úmluvy). Na účast veřejnosti v územním plánování se vztahuje čl. 7 Aarhuské úmluvy. Procesy územního plánování jsou dlouhodobě nastaveny stavebním zákonem, v případě vymezování akceleračních oblastí v souběhu se ZOZE, tak, aby požadavky Aarhuské úmluvy byly splněny. Postup pořízení Změny č. 2 ÚRP a souvisejících územních opatření proběhl v souladu se stavebním zákonem a ZOZE. K návrhu Změny č. 2 ÚRP a souvisejících územních opatření mohl každý podat připomínku ve veřejném projednání, všechny připomínky byly vypořádány. Již z toho, že část akceleračních oblastí byla na základě argumentů uplatněných ve stanoviscích a připomínkách pro společné jednání a veřejné projednání zmenšena či zcela vypuštěna, je zřejmé, že výsledek účasti veřejnosti byl vzat v úvahu a že účast veřejnosti byla zajištěna v době, kdy všechny možnosti byly otevřeny. Návrh Změny č. 2 ÚRP byl připraven v souladu s právními předpisy (včetně požadavků Úmluvy Rady Evropy o krajině).

Poř. č.	Připomínkové místo	Číslo jednací	Článek	AO	Připomínka	Vyhodnocení
						Zpracování VVURÚ odpovídá obsahem i strukturou požadavkům obsaženým v příloze č. 4 stavebního zákona. VVURÚ (včetně SEA) Změny č. 2 ÚRP probíhá jako hodnocení oblastí, nikoliv konkrétních záměrů a odpovídá měřítku ÚRP a ÚO. Hodnocení vlivů na veřejné zdraví bylo provedeno na úrovni koncepce (dopady byly vyhodnoceny v rámci posouzení SEA), bez vyhodnocení vlivů konkrétní stavby (nejsou známy parametry ani umístění staveb OZE v AO). Zákon č. 258/2000 Sb., o ochraně veřejného zdraví, garantuje fyzickým osobám dodržení hygienických limitů ve vztahu k hluku a vibracím (§ 30 odst. 1). Konkrétní záměry obnovitelných zdrojů energie musí následně v navazujícím řízení splnit veškeré zákonné hygienické a hlukové limity. Dále jsou v platnosti cíle a úkoly územního plánování dle stavebního zákona, konkrétně § 38 odst. 3) nebo § 39 písm. g) stanovovat podmínky pro obnovu a rozvoj sídelní struktury, pro kvalitní bydlení a pro rozvoj rekreace a cestovního ruchu. Do ÚO u všech AO pro VTE je zapracována podmínka zpracování hlukové studie a minimalizace shadow flicker efektu/stroboskopického efektu je minimalizace zajištěna používanými materiály na lopatky VTE a nastavením vypínání v kritické době slunečního svitu. Co se týká infrazvuku, je přítomen všude v prostředí, aniž by se projevoval jeho negativní vliv. U přírůstku infrazvuku z VTE nebyl dosud prokázán významný negativní vliv na veřejné zdraví, studie dále probíhají. Moderními měřicími metodami je již možno infrazvuk měřit, avšak v české legislativě nemá stanoven hlukový limit. Hygienický limit infrazvuku v komunálním prostředí sice není stanoven, ale existuje doporučená hodnota v ČSN ISO 7196 LG=90 dB nebo hladiny prahu slyšení pro jednotlivá frekvenční pásma v ČSN ISO 226. Kumulace hluku z více VTE bude vždy vyhodnocena hlukovou studií a následně ověřena měřením. Kumulace hluku z jiných než stacionárních zdrojů (silnice, železnice, letecká doprava, ...) se nedělá, tyto zdroje mají odlišné limity, proto nejsou kumulativně posuzovány (lze je v hlukové studii pro informaci sečíst). Světelné zatížení je minimalizováno vhodným umístěním a typem signálního světla na VTE tak, aby nebylo zatěžováno jeho okolí. U FVE je světelné zatížení řešeno podmínkami v územním opatřením, kde je stanoveno, že zde nebude trvalé osvětlení u záměrů OZE. Stroboskopický/shadow flicker efekt je eliminován nastavením automatického vypínání VTE v době, kdy by mohl střídající se stín lopatek VTE opakovaně dopadat na obytnou zástavbu - to je ošetřeno v územním opatření pro všechny AO pro VTE. Pro nízkofrekvenční zvuk a infrazvuk z VTE studie nenašly konzistentní důkazy spojující tyto frekvence s významným obtěžováním nebo přímými

Poř. č.	Připomínkové místo	Číslo jednací	Článek	AO	Připomínka	Vyhodnocení
						zdravotními účinky nad rámec normálních hladin zvuku. Projevuje se spíše nocebo efekt (problémy způsobuje očekávání hlukových vlivů, nikoliv vlivy samotné). Pro potenciální území, vytipovaná dle výsledku analýzy Výzkumného ústavu pro krajinu, byla zadána biologická posouzení. Na základě výsledků těchto posouzení byly dále vymezeny konkrétní AO. Biologická posouzení byla tedy zpracována pro všechny AO. Dále byly využity rešerše dat o výskytu ZCHD zpřístupněné AOPK. Význačné ZCHD, které by mohly být uplatněním Změny č. 2 ÚRP ovlivněny, byly uvedeny v kartách AO v příloze č. 1 a 2 SEA. Zadání Změny č. 2 ÚRP schválené vládou ČR nepožadovalo variantní řešení. Proběhlo hodnocení nulové varianty (platné znění ÚRP) vůči navrhované variantě (Změna č. 2 ÚRP).
850.	Pavel Kalaš	MMR-33218-2026-81	99czj, 99czk	AOV56, AOV57	**<u>Připomínka k návrhu Změny č. 2 Územního rozvojového plánu ČR (ÚRP ČR)</u>** Podávám připomínku k návrhu vymezení akceleračních oblasti pro větrné elektrárny (VTE) v území: **AOV 56 Vrabčiny a AOV 57 Bílá skála, Plzeňský kraj**. Na základě níže uvedených důvodů **nesouhlasím** s tímto návrhem změny č. 2 ÚRP ČR, který se týká vymezení akceleračních oblasti pro výrobu energie z obnovitelných zdrojů. Uvádím základní **důvody**: ○ **Nedostatky návrhu** ○ návrh není dostatečně odůvodněn a **chybí konkrétní podklady** (zákon č. 500/2004 Sb.) ○ nebyly dostatečně posouzeny **dopady na životní prostředí** (zákon č. 100/2001 Sb.) ○ hrozí **narušení krajiny a přírody** (zákon č. 114/1992 Sb.) ○ návrh **nerespektuje ochranu hodnot území a kvalitu bydlení** (zákon č. 283/2021 Sb.) ○ nebyly posouzeny jiné **varianty řešení, zejména využiti brownfieldů** (opuštěných a již narušených ploch) a návrh tak neodůvodněně zasahuje do volné krajiny ○ vychází **pouze z expertních odhadů** (počet věži, výkon, rozmístěni) ○ návrh **řeší problémy až dodatečně**, místo aby jim předešel ○ nejsou dostatečně vyhodnoceny **kumulativní dopady více záměrů v území** ○ **Příroda a krajina** ○ výskyt chráněných druhů (ptáci, netopýři) a zásah do migračních tras ○ narušeni prvků ÚSES (biokoridory) ○ zásadní změna krajiny a její industrializace ○ dominantní stavby (až cca 250 m vysoké) viditelné na velké vzdálenosti ○ chybí posouzení nočního osvětlení ○ nedostatečně řešen kumulativní vliv vice větrných elektráren ○ **Voda a klima** ○ narušeni vsakováni vody do půdy a změna odtokových poměrů ○ zhoršeni schopnosti krajiny zadržovat vodu a riziko vysychání krajiny ○ nedostatečné odstupy od vodních toků ○ chybí posouzení vlivu na mikroklima ○ **Zemědělská půda** ○ zábor a znehodnoceni kvalitní půdy ○ možné zásahy do půd I. a II. třídy ochrany (nejcennější půdy) ○ zhutněni půdy a zvýšení eroze a rozdělení (fragmentace) pozemků ○ nejasný stav a poškozeni meliorací ○ **Dopady na obyvatele** ○ hluk a jeho dlouhodobý vliv	***Akceptováno částečně.*** *Akcelerační oblast AOV56 – Vrabčiny byla redukována.* *Akcelerační oblast AOV57 – Bílá Skála je vymezena v souladu se zákonem č. 249/2025 Sb. (ZOZE) a nařízením vlády č. 507/2025 Sb.* Akcelerační oblasti AOV56 – Vrabčiny a AOV57 – Bílá Skála jsou vymezeny v souladu s podmínkami zákona č. 249/2025 Sb. a nařízení vlády č. 507/2025 Sb. Vliv jejich vymezení na krajinný ráz, biodiverzitu, prvky ÚSES, chráněné druhy živočichů (ptáci, netopýři), vodní režim a zemědělskou půdu byl posouzen v rámci vyhodnocení vlivů návrhu Změny č. 2 ÚRP na udržitelný rozvoj území (SEA/VVURÚ); nebyly zjištěny negativní vlivy bránící vymezení těchto oblastí. Pro každou akcelerační oblast bylo zpracováno biologické posouzení podle § 11 ZOZE, jehož výsledky jsou zohledněny v podmínkách příslušných územních opatření k ochraně biotopů chráněných druhů, zachování migračních tras a funkčnosti biokoridorů. Plocha akcelerační oblasti AOV56 – Vrabčiny byla v průběhu přípravy návrhu plošně redukována s ohledem na střety s přírodními hodnotami dotčeného území. Kumulativní vlivy vymezení obou akceleračních oblastí i otázka nevyužití brownfieldů byly součástí zpracování SEA/VVURÚ; hluk, stroboskopický efekt, bezpečnostní rizika provozu větrných elektráren a dopady na hodnoty nemovitostí budou podrobně řešeny v navazujících řízeních při umísťování a povolování konkrétních záměrů dle stavebního zákona, přičemž záměry v akceleračních oblastech jsou osvobozeny od posuzování vlivů na životní prostředí (EIA) podle § 28 zákona č. 249/2025 Sb. Námitky o rozporu návrhu s právními předpisy ČR a EU, včetně zákona č. 100/2001 Sb. a směrnice RED

Poř. č.	Připomínkové místo	Číslo jednací	Článek	AO	Připomínka	Vyhodnocení
					○ blikání stínů (stroboskopický efekt) ○ změna charakteru bydlení ○ pokles hodnoty nemovitosti ○ není dostatečně vysvětleno, jak byla stanovena vzdálenost od obytné zástavby ○ **Technická a bezpečnostní rizika** ○ odlet ledu z rotorů v zimě ○ zásah bleskem ○ požáry zařízeni (obtížně zvládnutelné zásahy) ○ pád částí konstrukce ○ únik provozních kapalin ○ šířeni požáru do krajiny ○ kontaminace půdy a vody Není jasné, kdo nese **odpovědnost za škody na zdraví a majetku**. ○ **Kumulace vlivů** ○ sčítáni hluku, zásahů do krajiny a vizuální zátěže ○ dopady více elektráren nejsou vyhodnoceny společně ○ výsledný dopad na životní prostředí i lidi může být výrazně vyšší ○ **Rozpor se zákony ČR a EU** ○ správní řád (zákon č. 500/2004 Sb.) ○ ochrana přírody (zákon č. 114/1992 Sb.) ○ EIA (zákon č. 100/2001 Sb.) ○ ochrana půdy (zákon č. 334/1992 Sb.) ○ stavební zákon (zákon č. 283/2021 Sb.) ○ nesplněni podmínek směrnice EU RED III (nevhodně zvolená lokalita, nevyřešené dopady) ○ návrh může zasahovat do práva na příznivé životní prostředí a ochranu zdraví podle Listiny základních lidských práv a svobod (či. 31, či. 35, či. 11) ○ porušeni principu předběžné opatrnosti (ČI. 191 SFEU), návrh je předkládán bez dostatečných podkladů a při existenci důvodných pochybností o jeho dopadech Navržená oblast **má zásadní střety s přírodou, krajinou, vodou i životem obyvatel**. Tyto problémy nejsou odstraněny, pouze částečně zmírňovány. Návrh nemá dostatečné podklady, neřeší varianty a nehodnotí kumulativní dopady, proto **požaduji vyloučení akcelerační oblasti z návrhu.**	III, neprokázaly skutečné porušení těchto předpisů v procesu pořizování Z2 URP. V rámci pořizování a zpracovávání návrhu Změny č. 2 ÚRP bylo postupováno dle ustanovení správního řádu, stavebního zákona a ZOZE a schváleného zadání vládou ČR. Vymezení akceleračních oblastí bylo projednáno s obcemi a veřejností v rámci veřejného projednání v souladu s § 96 stavebního zákona. Tím byly zákonné nároky samospráv na zapojení do procesu plně respektovány. Všechny obce a veřejnost měly možnost uplatnit své připomínky od 14. 4. 2026 až do 1. 6. 2026 k návrhu Změny č. 2 ÚRP. V rámci pořizování a zpracovávání návrhu Změny č. 2 ÚRP bylo postupováno dle ustanovení správního řádu, stavebního zákona a ZOZE a schváleného zadání vládou ČR. Vymezení akceleračních oblastí bylo projednáno s obcemi a veřejností v rámci veřejného projednání v souladu s § 96 stavebního zákona. Tím byly zákonné nároky samospráv na zapojení do procesu plně respektovány. Všechny obce a veřejnost měly možnost uplatnit své připomínky od 14. 4. 2026 až do 1. 6. 2026 k návrhu Změny č. 2 ÚRP. § 68 správního řádu se podle § 174 odst. 1 správního řádu použije pro opatření obecné povahy přiměřeně. Soulad s požadavky stavebního zákona je popsán v odůvodnění Změny č. 2 ÚRP v kapitole II.1.b Vyhodnocení souladu s cíli a úkoly územního plánování a s požadavky stavebního zákona. Vymezení AO nemá vliv na vlastnická práva. Při vymezení AO nelze předjímat škody z výstavby a provozu konkrétních záměrů. Odpovědnost za škody má provozovatel větrné elektrárny, který odpovídá za její technický stav a bezpečnost provozu, a to podle občanského zákoníku (zákon č. 89/2012 Sb.). Větrné i fotovoltaické elektrárny jsou běžnou technologií s odhadnutelnými dopady na okolí. Za účelem stanovení možných dopadů akceleračních oblastí bylo provedeno biologické posouzení, posouzení vlivů na udržitelný rozvoj, a za účelem zabránění negativním dopadům nebo jejich zmírnění byla navržena celá řada podmínek v územním opatření, což je v souladu s principem předběžné opatrnosti, který mimo jiné vychází z čl. 191 Smlouvy o fungování Evropské unie (SFEU). Kumulativní posouzení vlivů na životní prostředí a veřejné zdraví bylo v rámci SEA provedeno pro každou AO (viz karty AO v příloze č. 2 SEA) i pro Změnu č. 2 ÚRP jako celek. V rámci ÚO pro všechny AOV byla stanovena podmínka vypracování hlukové studie, do níž budou zahrnuty všechny existující zdroje (např. formou podkladů z měření hluku). Kumulativní vlivy na jiné složky životního prostředí, např. na krajinný ráz, je možno stanovit tam, kde existují prostorově a výškově

Poř. č.	Připomínkové místo	Číslo jednací	Článek	AO	Připomínka	Vyhodnocení
						obdobné stavby a záměry, jako jsou VTE, jinak postrádá hodnocení kumulace smysl. Elektrárny jsou vybaveny detektory námrazy a vibrací, které zastaví provoz. Kromě speciálních nátěrů omezujících vznik námrazy se v případě stavby ve vyšších nadmořských výškách využívá vyhřívání listů rotorů (elektrické či horkovzdušné). Předejdou tak nejen poškození elektrárny, ale také odletování uvolněné námrazy do okolí. V každém případě jde o technický aspekt, který má být zohledněn při povolování konkrétních projektů. V rámci souvisejících územních opatření jsou stanoveny podmínky, které zajišťují ochranu protierozních opatření, funkčních melioračních zařízení, vodních toků a rovněž omezující možné terénní úpravy. Vzhledem k charakteru a rozsahu potenciálních záměrů se při naplnění podmínek nepředpokládá narušení vodního režimu v rámci akceleračních oblastí. Zákon č. 334/1992 Sb., o ochraně zemědělského půdního fondu (ZPF), se na záměry v AO vztahuje v plném rozsahu; orgán ochrany ZPF je v řízení o povolení záměru dotčeným orgánem. Vymezení AO v územním rozvojovém plánu (ÚRP) tento souhlas v žádném případě nenahrazuje. Riziko zhutnění půdy stavební technikou je eliminovatelné správnou organizací staveniště. Součástí územního opatření je rovněž podmínka, která zakazuje poškozování stávajících protierozních opatření. Dále nesmí být narušena funkce stávajících funkčních meliorací, nesmí vznikat neobhospodařovatelné zbytkové zemědělské pozemky a zemědělské pozemky bez přístupu k veřejně přístupné pozemní komunikaci. Na základě vypořádání stanovisek a připomínek byla stanovena podmínka na maximální celkovou plochu pro odnětí ZPF v AO pro záměry OZE. Do ÚO u všech AO pro VTE je zapracována podmínka zpracování hlukové studie a minimalizace shadow flicker efektu (u stroboskopického efektu je minimalizace zajištěna používanými materiály na lopatky VTE). Co se týká infrazvuku, je přítomen všude v prostředí, aniž by se projevoval jeho negativní vliv. U přírůstku infrazvuku z VTE nebyl dosud prokázán významný negativní vliv na veřejné zdraví, studie dále probíhají. Moderními měřicími metodami je již možno infrazvuk měřit, avšak v české legislativě nemá stanoven hlukový limit. Hygienický limit infrazvuku v komunálním prostředí sice není stanoven, ale existuje doporučená hodnota v ČSN ISO 7196 LG=90 dB nebo hladiny prahu slyšení pro jednotlivá frekvenční pásma v ČSN ISO 226. Kumulace hluku z více VTE bude vždy vyhodnocena hlukovou studií a následně ověřena měřením. Kumulace hluku z jiných než stacionárních zdrojů (silnice, železnice, letecká doprava, ...) se

Poř. č.	Připomínkové místo	Číslo jednací	Článek	AO	Připomínka	Vyhodnocení
						nedělá, tyto zdroje mají odlišné limity, proto nejsou kumulativně posuzovány (lze je v hlukové studii pro informaci sečíst). Světelné zatížení je minimalizováno vhodným umístěním a typem signálního světla na VTE tak, aby nebylo zatěžováno jeho okolí. U FVE je světelné zatížení řešeno podmínkami v územním opatřením, kde je stanoveno, že zde nebude trvalé osvětlení u záměrů OZE. Stroboskopický/shadow flicker efekt je eliminován nastavením automatického vypínání VTE v době, kdy by mohl střídající se stín lopatek VTE opakovaně dopadat na obytnou zástavbu - to je ošetřeno v územním opatření pro všechny AO pro VTE. Pro nízkofrekvenční zvuk a infrazvuk z VTE studie nenašly konzistentní důkazy spojující tyto frekvence s významným obtěžováním nebo přímými zdravotními účinky nad rámec normálních hladin zvuku. Projevuje se spíše nocebo efekt (problémy způsobuje očekávání hlukových vlivů, nikoliv vlivy samotné).
851.	Šárka Dominová	MMR-33219-2026-81	99czzf, 99czzg, 99czzh	AOV82, AOV83, AOV84	**PŘIPOMÍNKA K NÁVRHU ZMĚNY Č. 2 ÚZEMNÍHO ROZVOJOVÉHO PLÁNU ČR (§ 97 zák. č. 283/2021 Sb., stavební zákon)** **PŘIPOMÍNKY K VYHODNOCENÍ VLIVŮ NÁVRHU ZMĚNY Č. 2 ÚZEMNÍHO ROZVOJOVÉHO PLÁNU NA UDRŽITELNÝ ROZVOJ ÚZEMÍ** **PŘIPOMÍNKY K NÁVRHŮM JEDNOTLIVÝCH ÚZEMNÍCH OPATŘENÍ K AKCELERAČNÍM OBLASTEM VYMEZENÝM V NÁVRHU ZMĚNY Č. 2 ÚZEMNÍHO ROZVOJOVÉHO PLÁNU** **<u>I. Úvod</u>** V souladu s možností uplatnit připomínky k návrhu Změny č. 2 Územního rozvojového plánu ČR (ÚRP ČR), podávám připomínku k vymezení akcelerační oblasti pro rozvoj výroby energie z větrné energie a rozvoj výroby energie z energie slunečního záření. **Vymezení území dotčeného připomínkami: Středočeský kraj – Boreč** **Vymezení území dotčeného připomínkami: Středočeský kraj – Chorušice** **Vymezení území dotčeného připomínkami: Středočeský kraj – Doubravice** Územní opatření k akcelerační zóně **AOV82 Boreč a AOV83 Chorušice**, dále **AOV84 Doubravice** a současně na širší území, které může být navrženým řešením přímo či nepřímo ovlivněno. **Připomínku podávám:** jako osoba, která může být dotčena dopady návrhů z hlediska krajiny, životního prostředí a kvality života. Jedná se o území s významnými krajinnými, přírodními a obytnými hodnotami, které nejsou návrhem dostatečně respektovány. Dopad návrhu na mou osobu spočívá v tom, že dojde k zásadnímu omezení našeho “obyčejného" harmonického života a pobytu v přírodě, která se změní na technickou zónu. Obávám se zničení přírody, která je nezbytná pro vývoj a život člověka. Považuji za důležitou ochranu vzácného ptactva a nesouhlasím se zabíjením chráněných ptáků v této oblasti, kteří se zde vyskytují (ke kterému dojde, jako např. Německo – počet ptactva je znatelně snížen). Dále se obávám o své zdraví, o svoji bezpečnost a prokazatelné vlivy na psychiku obyvatel, kteří budou s těmito důsledky konfrontováni. Navrhovaná zmírňující opatření uvedená v odůvodněních územních opatření považuji za nedostatečná a naopak potvrzující závažnost negativních dopadů na dotčené území. **<u>II. Zákonnost a nesoulad s právními předpisy ČR</u>** 1) Rozpor se zákonem č. 500/2004 Sb., správní řád	***Akceptováno částečně.*** *Akcelerační oblast AOV84 - Doubravice byla vypuštěna.* *Akcelerační oblasti AOV82 Boreč a AOV83 Chorušice jsou vymezeny v souladu s podmínkami zákona č. 249/2025 Sb. a nařízení vlády č. 507/2025 Sb.* Akcelerační oblasti AOV82 Boreč a AOV83 Chorušice jsou vymezeny v souladu s podmínkami zákona č. 249/2025 Sb. a příslušných nařízení vlády; jejich vymezení není v rozporu s právními předpisy České republiky ani s unijní legislativou. Vliv na krajinný ráz, kulturní dědictví, chráněné druhy ptáků a netopýrů, zemědělský půdní fond a pohodu obyvatel byl posouzen v rámci SEA/VVURÚ a ve vztahu k lokalitám soustavy Natura 2000; posouzení výslovně zohledňovalo pohledové vztahy k CHKO Kokořínsko–Máchův kraj a k národním kulturním památkám (Bezděz, Hrad Kokořín, kostel sv. Mikuláše ve Vinci), přičemž závěry posouzení neshledaly překážky bránící vymezení těchto akceleračních oblastí. Pro každou akcelerační oblast bylo zpracováno biologické posouzení podle § 11 ZOZE zohledňující výskyt kriticky a silně ohrožených druhů ptáků (luňák červený, moták lužní, dudek chocholatý a další) a netopýrů, jehož závěry jsou promítnuty do podmínek územních opatření zajišťujících ochranu biotopů a migračních tras chráněných druhů. Konkrétní posouzení hluku, stroboskopického efektu, vlivů na zemědělský půdní fond a kumulativních dopadů více záměrů proběhne v navazujících řízeních dle stavebního zákona a zvláštních předpisů; záměry v akceleračních oblastech jsou osvobozeny od posuzování vlivů na životní prostředí.

Poř. č.	Připomínkové místo	Číslo jednací	Článek	AO	Připomínka	Vyhodnocení
					○ § 3 – nebyl zjištěn stav bez důvodných pochybností ○ § 68 – nedostatečné odůvodnění Návrh je **nepřezkoumatelný**, protože neobsahuje konkrétní podklady pro dané území. **2) Rozpor se zákonem č. 100/2001 Sb. (EIA/SEA),** chybí posouzeni: ○ kumulativních vlivů ○ variantního řešení ○ konkrétních dopadů na území Dokumentace SEA je **neúplná a věcně nedostatečná.** **3) Rozpor se zákonem č. 114/1992 Sb. (ochrana přírody a krajiny)** ○ ohrožení krajinného rázu (§ 12) – blízkost CHKO Kokořínsko – Máchův kraj, Bezděz (**národní kulturní památka**), kostel Sv. Mikuláše ve Vinci (**národní kulturní památka**) – argumentace o vzdálenosti **8-11 km** je nepřijatelná vzhledem k tomu, že pro objekt vysoký 200 metrů je horizont (místo, kde se pata věže schová za obzor) pro pozorovatele na zemi přibližně v dálce **50 km**. Hrad Kokořín (**národní kulturní památka** – cca 4,2 km). Argumentace, že pohledová ochrana nebude narušena, protože snímky nelze pořídit z povrchu, je neudržitelná vzhledem k celkové výšce VTE dosahující až 200 m. Výstavbu VTE v uvedených oblastech považuji za **neúměrný zásah do krajinného rázu a ochrany kulturního dědictví**. Navržená omezení pro úložiště elektřiny (limitace plošné výměry a výšky kontejnerů, zákaz stohování) potvrzují riziko degradace území na průmyslový charakter, který je **neslučitelný** s blízkostí CHKO Kokořínsko – Máchův kraj a výše uvedených kulturních památek. ○ narušeni ekologické stability ○ zásah do biotopů a migračních tras **4) Rozpor se stavebním zákonem** ○ § 18 a § 19 – ochrana hodnot území ○ požadavek na udržitelný rozvoj Návrh představuje industrializaci volné krajiny **bez dostatečného odůvodnění.** **III. Nesoulad s právem Evropské unie** **1) Směrnice o ptácích (2009/147/ES) a o stanovištích (92/43/EHS)** ○ nelze vyloučit negativní vliv na chráněné druhy – např. Luňák červený (*Milvus milvus*), Luňák hnědý (*Milvus migrans*), Dudek chocholatý (*Upupa epops*), Moták lužní (*Circus pygargus*), kteří patří do kategorie **kriticky ohrožených** druhů; Moták pilich (*Circus cyaneus*), Ostříž lesní (*Falco subbuteo*), Ťuhýk šedý (*Lanius excubitor*), Krahujec obecný (*Accipiter nisus*), kteří patří do kategorie **silně ohrožených** druhů a další **ohrožené** druhy jako Krkavec velký (*Corvus corax*), Moták pochop (*Circus aeruginosus*), káně lesní (*Buteo buteo*), výr velký (*Bubo bubo*) a Jestřáb lesní (*Accipiter gentilis*). Navržený monitoring mortality ptáků a netopýrů je pouze reaktivním nicméně ne preventivním opatřením, které by zabránilo nevratnému poškození populací chráněných druhů v době provozu. ○ chybí dostatečné biologické podklady **Rozpor** s požadavkem vyloučení významného vlivu. **2) Směrnice EIA (2011/92/EU)** ○ nedostatečné zapojení veřejnosti ○ nedostatečné vyhodnocení vlivů **3) Směrnice RED III (2023/2413)** nebyla doložena priorita využití: ○ zastavěných ploch ○ brownfieldů ○ technicky narušených území Vymezení ve volné krajině je v **rozporu s principem minimalizace dopadů.**	Námitky o rozporu návrhu s právními předpisy ČR a EU, včetně zákona č. 100/2001 Sb. a směrnice RED III, neprokázaly skutečné porušení těchto předpisů v procesu pořizování Z2 URP. Dále dodáváme: V rámci pořizování a zpracovávání návrhu Změny č. 2 ÚRP bylo postupováno dle ustanovení správního řádu, stavebního zákona a ZOZE a schváleného zadání vládou ČR. Vymezení akceleračních oblastí bylo projednáno s obcemi a veřejností v rámci veřejného projednání v souladu s § 96 stavebního zákona. Tím byly zákonné nároky samospráv na zapojení do procesu plně respektovány. Všechny obce a veřejnost měly možnost uplatnit své připomínky od 14. 4. 2026 až do 1. 6. 2026 k návrhu Změny č. 2 ÚRP. Návrh Změny č. 2 ÚRP a jeho odůvodnění, návrh souvisejících územních opatření a jejich odůvodnění, i vyhodnocení vlivů na životní prostředí byly připraveny a obsahují náležitosti v souladu s příslušnými právními předpisy. Podkladem pro návrh byla posouzení podle § 11 odst. 3 resp. 4 ZOZE, zpracovaná v souladu s požadavky § 7a vyhlášky č. 142/2018 Sb. Nad rámec požadavků právních předpisů byl zprovozněn mapový portál VÚK indikující míru vhodnosti území pro vymezení akcelerační oblasti a dokument Akcelerační oblasti, předvýběr ploch k výstavbě VTE, Screening území ČR z hlediska ochrany krajinného rázu (Roman Bukáček, Simona Vondráčková, 2025). S ohledem na uvedené má pořizovatel za to, že vyhověl požadavkům § 3 správního řádu. § 68 správního řádu se podle § 174 odst. 1 správního řádu použije pro opatření obecné povahy přiměřeně. Odůvodnění obsahuje všechny náležitosti stanovené právními předpisy a pokud možno podrobně vysvětluje důvody, které vedly zpracovatele k návrhu v předložené podobě. Stejně tak vyhodnocení vlivů na udržitelný rozvoj území obsahuje všechny náležitosti stanovené právními předpisy a hodnotí předpokládané vlivy. Kumulativní a synergické vlivy na biodiverzitu byly posuzovány v rámci vyhodnocení vlivů návrhu Změny č. 2 ÚRP na životní prostředí (SEA). Výsledky tohoto posouzení byly promítnuty do vymezení akceleračních oblastí i do podmínek jednotlivých územních opatření. Významné negativní vlivy, které by nebylo možné eliminovat nebo kompenzovat, nebyly identifikovány. Soulad s požadavky stavebního zákona je popsán v odůvodnění Změny č. 2 ÚRP v kapitole II.1.b Vyhodnocení souladu s cíli a úkoly územního plánování a s požadavky stavebního zákona. Soulad s cíli a úkoly územního plánování je popsán v odůvodnění Změny č. 2 ÚRP v kapitole II.1.b Vyhodnocení souladu s cíli a úkoly územního plánování a s požadavky stavebního zákona.

Poř. č.	Připomínkové místo	Číslo jednací	Článek	AO	Připomínka	Vyhodnocení
					4) Princip předběžné opatrnosti (Čl. 191 SFEU) Politika Unie v oblasti životního prostředí přispívá k sledování následujících cílů: o zachování, ochrana a zlepšování kvality životního prostředí, o ochrana lidského zdraví, o uvážlivé a racionální využívání přírodních zdrojů, **5) Evropská úmluva o krajině (European Landscape Convention), ETS No. 176** o nedostatečná ochrana krajiny jako základní složky životního prostředí o ignorování charakteru území o nedostatečné zapojení veřejnosti do rozhodování o zásazích do krajiny **6) Aarhuská úmluva (Convention on Access to Information, Public Participation in Decision-making and Access to Justice in Environmental Matters), 1998** o omezení práva veřejnosti na informace o omezení účasti veřejnosti na rozhodovacích procesech (pouze formální zapojení) o omezení práva veřejnosti na přístup k právní ochraně v záležitostech životního prostředí **IV. Nedostatky SEA a podkladů** o absence terénních biologických průzkumů o práce pouze s mapovými podklady (nedostatečné) o chybí reálná data o výskytu druhů o variantní řešení o posouzení vlivu na zdraví Bez těchto podkladů **nelze učinit kvalifikovaný závěr.** **V. Narušení krajiny a životního prostředí** Navržené řešení povede k: o zásadní změně krajinného rázu o narušení horizontů a dálkových pohledů o vzniku bariér v krajině o narušení ekologické konektivity o znehodnocení zemědělské půdy o zničení migračních tras živočichů Výška staveb (200 m a vyšší) **znamená nadregionální dopad.** **VI. Dopady na obyvatele** Návrh nedostatečně řeší negativní vliv na obyvatele: o hluk a nízkofrekvenční hluk o stroboskopický efekt o světelné zatížení o kvalitu bydlení o hodnota nemovitostí Dopady na obyvatele představují silná zdravotní rizika, která jsou na základě mnohých studií již prokázána. Dokumentace těchto vlivů není vůbec zahrnuta a člověk a jeho životní prostor je nedostatečně respektován a už vůbec ne chráněn. Tyto **vlivy nejsou řádně vyhodnoceny a podceněny.** **VII. Kumulativní a systémové dopady** Není řešeno: o souběžné působení více projektů o celkové zatížení území o únosnost krajiny Hrozí **nevratná degradace území.**	Zadání Změny č. 2 ÚRP schválené vládou ČR nepožadovalo variantní řešení. Proběhlo hodnocení nulové varianty (platné znění ÚRP) vůči navrhované variantě (Změna č. 2 ÚRP). Při samotném návrhu byla problematika krajinného rázu sledována ve vyhodnocení vlivů na udržitelný rozvoj území, a to jak z hlediska navrhovaného souboru akceleračních oblastí jako celku, tak pro jednotlivé oblasti v kartách akceleračních oblastí (viz příloha č. 2 vyhodnocení vlivů). Většinou právě z důvodu významných negativních vlivů na krajinný ráz bylo již během přípravy návrhu 16 původně uvažovaných akceleračních oblastí z návrhu zcela vypuštěno (viz příloha 3 vyhodnocení vlivů – mapa vypuštěných akceleračních oblastí). Dále, mimo jiné s ohledem na průběžné výsledky hodnocení vlivů na krajinný ráz byly některé akcelerační oblasti v průběhu přípravy návrhu pro veřejné projednání plošně redukovány, a ve 48 z 80 navržených akceleračních oblastí pro VTE došlo ke snížení limitu pro maximální výšku větrných elektráren z původní hodnoty 250 m na hodnotu nižší (nejčastěji 200 nebo 185 m). Kromě toho byly v územních opatřeních navrženy některé další podmínky k ochraně krajinného rázu, týkající se např. maximálních rozměrů souvisejících areálů pro skladování elektřiny, barevného řešení vedlejších staveb a zařízení záměrů pro využití OZE nebo výškového omezení pro trvalé terénní úpravy v místě větrné elektrárny. K další redukci vymezených akceleračních oblastí došlo po veřejném projednání na základě uplatněných stanovisek a připomínek. Návrh Změny č. 2 ÚRP byl připraven v souladu s právními předpisy (včetně zákona č. 100/2001 Sb., o posuzování vlivů na životní prostředí a směrnice EIA (směrnice 2011/92/EU)). VVURÚ je přílohou odůvodnění Změny č. 2 ÚRP. Osvobození záměrů pro využití OZE v akcelerační oblasti od provedení posuzování vlivů záměru na životní prostředí (tzv. EIA) vyplývá z ustanovení čl. 16a odst. 3 směrnice RED III. Toto pravidlo bylo transponováno do § 28 ZOZE. Osvobození se netýká případů podle § 28 odst. 1 písm. a) a b) ZOZE, tj. případů, kdy je záměr předmětem přeshraničního posuzování vlivů, a případů, kdy je vysoce pravděpodobné, že záměr povede k významným nepříznivým vlivům na životní prostředí nebo veřejné zdraví, které nebyly zjištěny při pořizování územního opatření a které nelze vyloučit dodatečnými podmínkami a zmírňujícími opatřeními. Zákon č. 249/2025 Sb. a stavební zákon upravují zapojení dotčených územních samosprávných celků a veřejnosti do procesu pořizování změny ÚRP a procesu pořizování územních opatření o podmínkách a zmírňujících opatřeních, včetně stanovení lhůt. Vymezení AO bylo projednáno s obcemi a veřejností v

Poř. č.	Připomínkové místo	Číslo jednací	Článek	AO	Připomínka	Vyhodnocení
					<u>VIII. Absence variantního řešení</u> Není doloženo, že byly posuzovány jiné lokality a méně konfliktní varianty, jedná se o porušení základního principu plánování. Nebyla rovněž posouzena tzv. nulová varianta (varianta 0), tedy stav území před realizací záměru, což znemožňuje objektivní hodnocení dopadů. **<u>IX. Hlavní požadavek</u>** Požaduji: 1) **Vyřazení výše uvedených akceleračních oblastí z návrhu** nebo 2) Zároveň (pro případ, že nebude tomuto požadavku vyhověno) **požaduji, aby návrh změny č. 2 ÚRP ČR nebyl v této části schválen a byl vrácen k zásadnímu přepracování**, a to zejména po doplnění: o posouzení vlivu na lokality Natura 2000 dle čl. 6 odst. 3 směrnice 92/43/EHS o dostatečný biologický průzkumu odpovídající metodikám MŽP v různých ročních obdobích o hodnocení vlivu na populace netopýrů o posouzení kumulativních vlivů v širším území o hodnocení dopadů na krajinný ráz o hodnocení dopadů na využití nemovitostí vlastníků v dosahu navrhovaných 500 m od obytné zástavby a přímý dopad vymezení AO na výkon vlastnických práv těchto vlastníků, včetně uvedení metodiky, na základě, které se určuje vzdálenost od zastavěného území o zdůvodnění nevyužití brownfieldů a narušených území uvedených v Národní databázi brownfieldů Do doby doplněni těchto podkladů nelze území považovat za způsobilé pro vymezení akcelerační oblasti. Podané připomínky jsou blanketní, podatel si vymezuje právo připomínky doplnit ve lhůtě 15 dnů ode dne veřejného projednání. **<u>X. Závěr</u>** Návrh v předložené podobě není dostatečně odůvodněný, není podložen odbornými daty, je v rozporu s právními předpisy ČR i EU a může mít závažné dopady na krajinu, životní prostředí i obyvatele, proto požaduji především vyřazení Územního opatření k AOV80 a AOV85 a AOV46 z návrhu Změny č. 2 Územního rozvojového plánu ČR. Žádám též o zásadní vyřešení rozporu mezi návrhem změny č. 2 Územního rozvojového plánu ČR a realizací větrných elektráren ve volné i obydlené krajině a její již mnoha studiemi prokázanou škodlivostí pro přírodu a lidi zde žijící. Technologii větrných elektráren považuji za nebezpečnou, život ohrožující, zásadně narušující bezpečnost okolního prostoru. Zařízení jsou neefektivní, agresivní a silně destruktivní – s definitivním dopadem zničené přírody pro další generace. **Návrh je dle mého názoru v rozporu s ústavou České republiky.** Vzhledem k výše uvedeným skutečnostem **žádám o vynětí oblastí AOV82, AOV83 a AOV84 z návrhu akceleračních oblastí.** Pro případ, že tomuto požadavku nebude vyhověno, požaduji zásadní přepracování Návrhu Změny č. 2 ÚRP ČR tak, aby byl v souladu s právními předpisy a byly řádně vyhodnoceny jeho dopady. Žádám, aby tato připomínka byla řádně vypořádána v souladu se zákonem a aby bylo uvedeno konkrétní odůvodnění přijatého řešení.	rámci veřejného projednání v souladu s § 96 stavebního zákona. Všechny obce a veřejnost měli možnost uplatnit své připomínky k návrhu Změny č. 2 ÚRP. Článek 15c odst. 3 směrnice RED III stanoví, že členské státy usilují o to, aby celková rozloha vymezených akceleračních oblastí byla významná a aby přispívaly k plnění cílů stanovených v této směrnici. Přitom čl. 3 směrnice RED III stanoví, že členské státy společně zajistí, aby podíl energie z obnovitelných zdrojů na hrubé konečné spotřebě energie Unie dosáhl v roce 2030 nejméně 42,5 %. Ke splnění tohoto cíle se pak ČR v Aktualizovaném Vnitrostátním plánu ČR v oblasti energetiky a klimatu, schváleném usnesením vlády č. 960 z roku 2024, zavázala dosáhnout 30,1 % podíl energie z obnovitelných zdrojů na hrubé konečné spotřebě v roce 2030 (viz str. 41 Vnitrostátního plánu). Aby toho bylo dosaženo, předpokládá se navýšení kapacity fotovoltaických elektráren o 8 GW instalovaného výkonu a větrných elektráren o 1,2 GW instalovaného výkonu do roku 2030 (viz str. 90 Vnitrostátního plánu). Vezmeme-li v úvahu, že akcelerační oblasti budou zaplňovány záměry postupně a že není důvod předpokládat dosažení jejich plné kapacity do roku 2030, jeví se navržené kapacity jako přiměřené vnitrostátním cílům určeným ke splnění závazku ČR vyplývajího ze směrnice RED III v souběhu s Aktualizovaným Vnitrostátním plánem ČR v oblasti energetiky a klimatu. Návrh Změny č. 2 ÚRP byl připraven v souladu s právními předpisy (včetně požadavků Aarhuské úmluvy). Na účast veřejnosti v územním plánování se vztahuje čl. 7 Aarhuské úmluvy. Procesy územního plánování jsou dlouhodobě nastaveny stavebním zákonem, v případě vymezování akceleračních oblastí v souběhu se ZOZE, tak, aby požadavky Aarhuské úmluvy byly splněny. Postup pořízení Změny č. 2 ÚRP a souvisejících územních opatření proběhl v souladu se stavebním zákonem a ZOZE. K návrhu Změny č. 2 ÚRP a souvisejících územních opatření mohl každý podat připomínku ve veřejném projednání, všechny připomínky byly vypořádány. Již z toho, že část akceleračních oblastí byla na základě argumentů uplatněných ve stanoviscích a připomínkách pro společné jednání a veřejné projednání zmenšena či zcela vypuštěna, je zřejmé, že výsledek účasti veřejnosti byl vzat v úvahu a že účast veřejnosti byla zajištěna v době, kdy všechny možnosti byly otevřeny. Návrh Změny č. 2 ÚRP byl připraven v souladu s právními předpisy (včetně požadavků Úmluvy Rady Evropy o krajině). Zpracování VVURÚ odpovídá obsahem i strukturou požadavkům obsaženým v příloze č. 4 stavebního zákona. VVURÚ (včetně SEA) Změny č. 2 ÚRP

Poř. č.	Připomínkové místo	Číslo jednací	Článek	AO	Připomínka	Vyhodnocení
						probíhá jako hodnocení oblastí, nikoliv konkrétních záměrů a odpovídá měřítku ÚRP a ÚO. Hodnocení vlivů na veřejné zdraví bylo provedeno na úrovni koncepce (dopady byly vyhodnoceny v rámci posouzení SEA), bez vyhodnocení vlivů konkrétní stavby (nejsou známy parametry ani umístění staveb OZE v AO). Zákon č. 258/2000 Sb., o ochraně veřejného zdraví, garantuje fyzickým osobám dodržení hygienických limitů ve vztahu k hluku a vibracím (§ 30 odst. 1). Konkrétní záměry obnovitelných zdrojů energie musí následně v navazujícím řízení splnit veškeré zákonné hygienické a hlukové limity. Dále jsou v platnosti cíle a úkoly územního plánování dle stavebního zákona, konkrétně § 38 odst. 3) nebo § 39 písm. g) stanovovat podmínky pro obnovu a rozvoj sídelní struktury, pro kvalitní bydlení a pro rozvoj rekreace a cestovního ruchu. Do ÚO u všech AO pro VTE je zapracována podmínka zpracování hlukové studie a minimalizace shadow flicker efektu/stroboskopického efektu je minimalizace zajištěna používanými materiály na lopatky VTE a nastavením vypínání v kritické době slunečního svitu. Co se týká infrazvuku, je přítomen všude v prostředí, aniž by se projevoval jeho negativní vliv. U přírůstku infrazvuku z VTE nebyl dosud prokázán významný negativní vliv na veřejné zdraví, studie dále probíhají. Moderními měřicími metodami je již možno infrazvuk měřit, avšak v české legislativě nemá stanoven hlukový limit. Hygienický limit infrazvuku v komunálním prostředí sice není stanoven, ale existuje doporučená hodnota v ČSN ISO 7196 LG=90 dB nebo hladiny prahu slyšení pro jednotlivá frekvenční pásma v ČSN ISO 226. Kumulace hluku z více VTE bude vždy vyhodnocena hlukovou studií a následně ověřena měřením. Kumulace hluku z jiných než stacionárních zdrojů (silnice, železnice, letecká doprava, ...) se nedělá, tyto zdroje mají odlišné limity, proto nejsou kumulativně posuzovány (lze je v hlukové studii pro informaci sečíst). Světelné zatížení je minimalizováno vhodným umístěním a typem signálního světla na VTE tak, aby nebylo zatěžováno jeho okolí. U FVE je světelné zatížení řešeno podmínkami v územním opatřením, kde je stanoveno, že zde nebude trvalé osvětlení u záměrů OZE. Stroboskopický/shadow flicker efekt je eliminován nastavením automatického vypínání VTE v době, kdy by mohl střídající se stín lopatek VTE opakovaně dopadat na obytnou zástavbu - to je ošetřeno v územním opatření pro všechny AO pro VTE. Pro nízkofrekvenční zvuk a infrazvuk z VTE studie nenašly konzistentní důkazy spojující tyto frekvence s významným obtěžováním nebo přímými zdravotními účinky nad rámec normálních hladin zvuku. Projevuje se spíše nocebo efekt (problémy

Poř. č.	Připomínkové místo	Číslo jednací	Článek	AO	Připomínka	Vyhodnocení
						způsobuje očekávání hlukových vlivů, nikoliv vlivy samotné). Pro potenciální území, vytipovaná dle výsledku analýzy Výzkumného ústavu pro krajinu, byla zadána biologická posouzení. Na základě výsledků těchto posouzení byly dále vymezeny konkrétní AO. Biologická posouzení byla tedy zpracována pro všechny AO. Dále byly využity rešerše dat o výskytu ZCHD zpřístupněné AOPK. Význačné ZCHD, které by mohly být uplatněním Změny č. 2 ÚRP ovlivněny, byly uvedeny v kartách AO v příloze č. 1 a 2 SEA. Zadání Změny č. 2 ÚRP schválené vládou ČR nepožadovalo variantní řešení. Proběhlo hodnocení nulové varianty (platné znění ÚRP) vůči navrhované variantě (Změna č. 2 ÚRP).
852.	Vítězslav Hric	MMR-33220-2026-81	99czzf, 99czzg, 99czzh	AOV82, AOV83, AOV84	**PŘIPOMÍNKA K NÁVRHU ZMĚNY Č. 2 ÚZEMNÍHO ROZVOJOVÉHO PLÁNU ČR (§ 97 zák. č. 283/2021 Sb., stavební zákon)** **PŘIPOMÍNKY K VYHODNOCENÍ VLIVŮ NÁVRHU ZMĚNY Č. 2 ÚZEMNÍHO ROZVOJOVÉHO PLÁNU NA UDRŽITELNÝ ROZVOJ ÚZEMÍ** **PŘIPOMÍNKY K NÁVRHŮM JEDNOTLIVÝCH ÚZEMNÍCH OPATŘENÍ K AKCELERAČNÍM OBLASTEM VYMEZENÝM V NÁVRHU ZMĚNY Č. 2 ÚZEMNÍHO ROZVOJOVÉHO PLÁNU** **<u>I. Úvod</u>** V souladu s možností uplatnit připomínky k návrhu Změny č. 2 Územního rozvojového plánu ČR (ÚRP ČR), podávám připomínku k vymezení akcelerační oblasti pro rozvoj výroby energie z větrné energie a rozvoj výroby energie z energie slunečního záření. **Vymezení území dotčeného připomínkami: Středočeský kraj – Boreč** **Vymezení území dotčeného připomínkami: Středočeský kraj – Chorušice** **Vymezení území dotčeného připomínkami: Středočeský kraj – Doubravice** Územní opatření k akcelerační zóně **AOV82 Boreč a AOV83 Chorušice**, dále **AOV84 Doubravice** a současně na širší území, které může být navrženým řešením přímo či nepřímo ovlivněno. **Připomínku podávám:** jako osoba, která může být dotčena dopady návrhů z hlediska krajiny, životního prostředí a kvality života. Jedná se o území s významnými krajinnými, přírodními a obytnými hodnotami, které nejsou návrhem dostatečně respektovány. Dopad návrhu na mou osobu spočívá v tom, že dojde k zásadnímu omezení našeho “obyčejného" harmonického života a pobytu v přírodě, která se změní na technickou zónu. Obávám se zničení přírody, která je nezbytná pro vývoj a život člověka. Považuji za důležitou ochranu vzácného ptactva a nesouhlasím se zabíjením chráněných ptáků v této oblasti, kteří se zde vyskytují (ke kterému dojde, jako např. Německo – počet ptactva je znatelně snížen). Dále se obávám o své zdraví, o svoji bezpečnost a prokazatelné vlivy na psychiku obyvatel, kteří budou s těmito důsledky konfrontováni. Navrhovaná zmírňující opatření uvedená v odůvodněních územních opatření považuji za nedostatečná a naopak potvrzující závažnost negativních dopadů na dotčené území. **<u>II. Zákonnost a nesoulad s právními předpisy ČR</u>** 1) Rozpor se zákonem č. 500/2004 Sb., správní řád ○ § 3 – nebyl zjištěn stav bez důvodných pochybností ○ § 68 – nedostatečné odůvodnění Návrh je **nepřezkoumatelný**, protože neobsahuje konkrétní podklady pro dané území.	***Akceptováno částečně.*** *Akcelerační oblast AOV84 - Doubravice byla vypuštěna.* *Akcelerační oblasti AOV82 Boreč a AOV83 Chorušice jsou vymezeny v souladu s podmínkami zákona č. 249/2025 Sb. a nařízení vlády č. 507/2025 Sb.* Akcelerační oblasti AOV82 – Boreč a AOV83 – Chorušice jsou vymezeny v souladu s podmínkami zákona č. 249/2025 Sb. a nařízení vlády č. 507/2025 Sb.; nejsou situovány v lokalitách soustavy Natura 2000, ve zvláště chráněných územích ani v jejich ochranných pásmech. Vliv vymezení těchto oblastí na krajinný ráz, včetně pohledových vazeb k CHKO Kokořínsko–Máchův kraj a k národním kulturním památkám (Bezděz, hrad Kokořín, kostel sv. Mikuláše ve Vinci), na biodiverzitu a populace chráněných druhů ptáků a netopýrů byl posouzen v rámci vyhodnocení vlivů návrhu Změny č. 2 ÚRP na životní prostředí (SEA) a ve vyhodnocení vlivů na udržitelný rozvoj území (VVURÚ); pro akcelerační oblasti pro větrné elektrárny byla provedena analýza viditelnosti pro modelové výšky stožáru 120, 170 a 200 m, přičemž skutečnost, že stavby dosahující výšky 200 m mohou být za příznivých podmínek viditelné na větší vzdálenosti, byla při hodnocení vlivů na kulturní dědictví a krajinný ráz zohledněna. Pro každou z akceleračních oblastí AOV82 a AOV83 bylo zpracováno biologické posouzení podle § 11 odst. 3, resp. 4 ZOZE, jehož výsledky jsou promítnuty do podmínek územních opatření zajišťujících ochranu populací kriticky a silně ohrožených druhů ptáků (mimo jiné luňáka červeného, motáka lužního, dudka chocholatého) a netopýrů, a to prostřednictvím preventivních opatření přesahujících pouhý reaktivní monitoring mortality. Kumulativní vlivy obou akceleračních oblastí, jejich vzájemné působení i vazba na záměry v širším území byly výslovně hodnoceny v rámci SEA/VVURÚ; závěry posouzení se

Poř. č.	Připomínkové místo	Číslo jednací	Článek	AO	Připomínka	Vyhodnocení
					<u>2) Rozpor se zákonem č. 100/2001 Sb. (EIA/SEA)</u>, chybí posouzeni: o kumulativních vlivů o variantního řešení o konkrétních dopadů na území Dokumentace SEA je **neúplná a věcně nedostatečná.** **<u>3) Rozpor se zákonem č. 114/1992 Sb. (ochrana přírody a krajiny)</u>** o ohrožení krajinného rázu (§ 12) – blízkost CHKO Kokořínsko – Máchův kraj, Bezděz (**národní kulturní památka**), kostel Sv. Mikuláše ve Vinci (**národní kulturní památka**) – argumentace o vzdálenosti **8-11 km** je nepřijatelná vzhledem k tomu, že pro objekt vysoký 200 metrů je horizont (místo, kde se pata věže schová za obzor) pro pozorovatele na zemi přibližně v dálce **50 km**. Hrad Kokořín (**národní kulturní památka** – cca 4,2 km). Argumentace, že pohledová ochrana nebude narušena, protože snímky nelze pořídit z povrchu, je neudržitelná vzhledem k celkové výšce VTE dosahující až 200 m. Výstavbu VTE v uvedených oblastech považuji za **neúměrný zásah do krajinného rázu a ochrany kulturního dědictví**. Navržená omezení pro úložiště elektřiny (limitace plošné výměry a výšky kontejnerů, zákaz stohování) potvrzují riziko degradace území na průmyslový charakter, který je **neslučitelný** s blízkostí CHKO Kokořínsko – Máchův kraj a výše uvedených kulturních památek. o narušeni ekologické stability o zásah do biotopů a migračních tras **4) Rozpor se stavebním zákonem** o § 18 a § 19 – ochrana hodnot území o požadavek na udržitelný rozvoj Návrh představuje industrializaci volné krajiny **bez dostatečného odůvodnění.** **<u>III. Nesoulad s právem Evropské unie</u>** **1) Směrnice o ptácích (2009/147/ES) a o stanovištích (92/43/EHS)** o nelze vyloučit negativní vliv na chráněné druhy – např. Luňák červený (*Milvus milvus*), Luňák hnědý (*Milvus migrans*), Dudek chocholatý (*Upupa epops*), Moták lužní (*Circus pygargus*), kteří patří do kategorie **kriticky ohrožených** druhů; Moták pilich (*Circus cyaneus*), Ostříž lesní (*Falco subbuteo*), Ťuhýk šedý (*Lanius excubitor*), Krahujec obecný (*Accipiter nisus*), kteří patří do kategorie **silně ohrožených** druhů a další **ohrožené** druhy jako Krkavec velký (*Corvus corax*), Moták pochop (*Circus aeruginosus*), káně lesní (*Buteo buteo*), výr velký (*Bubo bubo*) a Jestřáb lesní (*Accipiter gentilis*). Navržený monitoring mortality ptáků a netopýrů je pouze reaktivním nicméně ne preventivním opatřením, které by zabránilo nevratnému poškození populací chráněných druhů v době provozu. o chybí dostatečné biologické podklady **Rozpor** s požadavkem vyloučení významného vlivu. **2) Směrnice EIA (2011/92/EU)** o nedostatečné zapojení veřejnosti o nedostatečné vyhodnocení vlivů **3) Směrnice RED III (2023/2413)** nebyla doložena priorita využití: o zastavěných ploch o brownfieldů o technicky narušených území Vymezení ve volné krajině je v **rozporu s principem minimalizace dopadů.** **4) Princip předběžné opatrnosti (Čl. 191 SFEU)** Politika Unie v oblasti životního prostředí přispívá k sledování následujících cílů: o zachování, ochrana a zlepšování kvality životního prostředí,	promítly do vymezení oblastí a do podmínek územních opatření. Konkrétní záměry výstavby větrných elektráren budou umísťovány a povolovány v navazujících řízeních dle stavebního zákona a zvláštních předpisů, kde budou posouzeny jejich dopady na zdraví obyvatel (hluk, stroboskopický efekt), na zemědělský půdní fond a na kulturní památky a jejich ochranná pásma; záměry realizované v akceleračních oblastech jsou osvobozeny od posouzení vlivů na životní prostředí (EIA) podle § 28 zákona č. 249/2025 Sb. Námitky o rozporu návrhu s právními předpisy ČR a EU, včetně zákona č. 100/2001 Sb. a směrnice RED III, neprokázaly skutečné porušení těchto předpisů v procesu pořizování Z2 URP. Dále dodáváme: V rámci pořizování a zpracovávání návrhu Změny č. 2 ÚRP bylo postupováno dle ustanovení správního řádu, stavebního zákona a ZOZE a schváleného zadání vládou ČR. Vymezení akceleračních oblastí bylo projednáno s obcemi a veřejností v rámci veřejného projednání v souladu s § 96 stavebního zákona. Tím byly zákonné nároky samospráv na zapojení do procesu plně respektovány. Všechny obce a veřejnost měly možnost uplatnit své připomínky od 14. 4. 2026 až do 1. 6. 2026 k návrhu Změny č. 2 ÚRP. Návrh Změny č. 2 ÚRP a jeho odůvodnění, návrh souvisejících územních opatření a jejich odůvodnění, i vyhodnocení vlivů na životní prostředí byly připraveny a obsahují náležitosti v souladu s příslušnými právními předpisy. Podkladem pro návrh byla posouzení podle § 11 odst. 3 resp. 4 ZOZE, zpracovaná v souladu s požadavky § 7a vyhlášky č. 142/2018 Sb. Nad rámec požadavků právních předpisů byl zprovozněn mapový portál VÚK indikující míru vhodnosti území pro vymezení akcelerační oblasti a dokument Akcelerační oblasti, předvýběr ploch k výstavbě VTE, Screening území ČR z hlediska ochrany krajinného rázu (Roman Bukáček, Simona Vondráčková, 2025). S ohledem na uvedené má pořizovatel za to, že vyhověl požadavkům § 3 správního řádu. § 68 správního řádu se podle § 174 odst. 1 správního řádu použije pro opatření obecné povahy přiměřeně. Odůvodnění obsahuje všechny náležitosti stanovené právními předpisy a pokud možno podrobně vysvětluje důvody, které vedly zpracovatele k návrhu v předložené podobě. Stejně tak vyhodnocení vlivů na udržitelný rozvoj území obsahuje všechny náležitosti stanovené právními předpisy a hodnotí předpokládané vlivy. Kumulativní a synergické vlivy na biodiverzitu byly posuzovány v rámci vyhodnocení vlivů návrhu Změny č. 2 ÚRP na životní prostředí (SEA). Výsledky tohoto posouzení byly promítnuty do vymezení akceleračních oblastí i do podmínek jednotlivých územních opatření.

Poř. č.	Připomínkové místo	Číslo jednací	Článek	AO	Připomínka	Vyhodnocení
					o ochrana lidského zdraví, o uvážlivé a racionální využívání přírodních zdrojů, **5) Evropská úmluva o krajině (European Landscape Convention), ETS No. 176** o nedostatečná ochrana krajiny jako základní složky životního prostředí o ignorování charakteru území o nedostatečné zapojení veřejnosti do rozhodování o zásazích do krajiny **6) Aarhuská úmluva (Convention on Access to Information, Public Participation in Decision-making and Access to Justice in Environmental Matters), 1998** o omezení práva veřejnosti na informace o omezení účasti veřejnosti na rozhodovacích procesech (pouze formální zapojení) o omezení práva veřejnosti na přístup k právní ochraně v záležitostech životního prostředí **<u>IV. Nedostatky SEA a podkladů</u>** o absence terénních biologických průzkumů o práce pouze s mapovými podklady (nedostatečné) o chybí reálná data o výskytu druhů o variantní řešení o posouzení vlivu na zdraví Bez těchto podkladů **nelze učinit kvalifikovaný závěr.** **<u>V. Narušení krajiny a životního prostředí</u>** Navržené řešení povede k: o zásadní změně krajinného rázu o narušení horizontů a dálkových pohledů o vzniku bariér v krajině o narušení ekologické konektivity o znehodnocení zemědělské půdy o zničení migračních tras živočichů Výška staveb (200 m a vyšší) **znamená nadregionální dopad.** **<u>VI. Dopady na obyvatele</u>** Návrh nedostatečně řeší negativní vliv na obyvatele: o hluk a nízkofrekvenční hluk o stroboskopický efekt o světelné zatížení o kvalitu bydlení o hodnota nemovitostí Dopady na obyvatele představují silná zdravotní rizika, která jsou na základě mnohých studií již prokázána. Dokumentace těchto vlivů není vůbec zahrnuta a člověk a jeho životní prostor je nedostatečně respektován a už vůbec ne chráněn. Tyto **vlivy nejsou řádně vyhodnoceny a podceněny.** **<u>VII. Kumulativní a systémové dopady</u>** Není řešeno: o souběžné působení více projektů o celkové zatížení území o únosnost krajiny Hrozí **nevratná degradace území.** **<u>VIII. Absence variantního řešení</u>**	Významné negativní vlivy, které by nebylo možné eliminovat nebo kompenzovat, nebyly identifikovány. Soulad s požadavky stavebního zákona je popsán v odůvodnění Změny č. 2 ÚRP v kapitole II.1.b Vyhodnocení souladu s cíli a úkoly územního plánování a s požadavky stavebního zákona. Soulad s cíli a úkoly územního plánování je popsán v odůvodnění Změny č. 2 ÚRP v kapitole II.1.b Vyhodnocení souladu s cíli a úkoly územního plánování a s požadavky stavebního zákona. Zadání Změny č. 2 ÚRP schválené vládou ČR nepožadovalo variantní řešení. Proběhlo hodnocení nulové varianty (platné znění ÚRP) vůči navrhované variantě (Změna č. 2 ÚRP). Při samotném návrhu byla problematika krajinného rázu sledována ve vyhodnocení vlivů na udržitelný rozvoj území, a to jak z hlediska navrhovaného souboru akceleračních oblastí jako celku, tak pro jednotlivé oblasti v kartách akceleračních oblastí (viz příloha č. 2 vyhodnocení vlivů). Většinou právě z důvodu významných negativních vlivů na krajinný ráz bylo již během přípravy návrhu 16 původně uvažovaných akceleračních oblastí z návrhu zcela vypuštěno (viz příloha 3 vyhodnocení vlivů – mapa vypuštěných akceleračních oblastí). Dále, mimo jiné s ohledem na průběžné výsledky hodnocení vlivů na krajinný ráz byly některé akcelerační oblasti v průběhu přípravy návrhu pro veřejné projednání plošně redukovány, a ve 48 z 80 navržených akceleračních oblastí pro VTE došlo ke snížení limitu pro maximální výšku větrných elektráren z původní hodnoty 250 m na hodnotu nižší (nejčastěji 200 nebo 185 m). Kromě toho byly v územních opatřeních navrženy některé další podmínky k ochraně krajinného rázu, týkající se např. maximálních rozměrů souvisejících areálů pro skladování elektřiny, barevného řešení vedlejších staveb a zařízení záměrů pro využití OZE nebo výškového omezení pro trvalé terénní úpravy v místě větrné elektrárny. K další redukci vymezených akceleračních oblastí došlo po veřejném projednání na základě uplatněných stanovisek a připomínek. Návrh Změny č. 2 ÚRP byl připraven v souladu s právními předpisy (včetně zákona č. 100/2001 Sb., o posuzování vlivů na životní prostředí a směrnice EIA (směrnice 2011/92/EU)). VVURÚ je přílohou odůvodnění Změny č. 2 ÚRP. Osvobození záměrů pro využití OZE v akcelerační oblasti od provedení posuzování vlivů záměru na životní prostředí (tzv. EIA) vyplývá z ustanovení čl. 16a odst. 3 směrnice RED III. Toto pravidlo bylo transponováno do § 28 ZOZE. Osvobození se netýká případů podle § 28 odst. 1 písm. a) a b) ZOZE, tj. případů, kdy je záměr předmětem přeshraničního posuzování vlivů, a případů, kdy je vysoce pravděpodobné, že záměr povede k významným

Poř. č.	Připomínkové místo	Číslo jednací	Článek	AO	Připomínka	Vyhodnocení
					Není doloženo, že byly posuzovány jiné lokality a méně konfliktní varianty, jedná se o porušení základního principu plánování. Nebyla rovněž posouzena tzv. nulová varianta (varianta 0), tedy stav území před realizací záměru, což znemožňuje objektivní hodnocení dopadů. **IX. Hlavní požadavek** Požaduji: 1) **Vyřazení výše uvedených akceleračních oblastí z návrhu** nebo 2) Zároveň (pro případ, že nebude tomuto požadavku vyhověno) **požaduji, aby návrh změny č. 2 ÚRP ČR nebyl v této části schválen a byl vrácen k zásadnímu přepracování**, a to zejména po doplnění: o posouzení vlivu na lokality Natura 2000 dle čl. 6 odst. 3 směrnice 92/43/EHS o dostatečný biologický průzkumu odpovídající metodikám MŽP v různých ročních obdobích o hodnocení vlivu na populace netopýrů o posouzení kumulativních vlivů v širším území o hodnocení dopadů na krajinný ráz o hodnocení dopadů na využití nemovitostí vlastníků v dosahu navrhovaných 500 m od obytné zástavby a přímý dopad vymezení AO na výkon vlastnických práv těchto vlastníků, včetně uvedení metodiky, na základě, které se určuje vzdálenost od zastavěného území o zdůvodnění nevyužití brownfieldů a narušených území uvedených v Národní databázi brownfieldů Do doby doplněni těchto podkladů nelze území považovat za způsobilé pro vymezení akcelerační oblasti. Podané připomínky jsou blanketní, podatel si vymezuje právo připomínky doplnit ve lhůtě 15 dnů ode dne veřejného projednání. **X. Závěr** Návrh v předložené podobě není dostatečně odůvodněný, není podložen odbornými daty, je v rozporu s právními předpisy ČR i EU a může mít závažné dopady na krajinu, životní prostředí i obyvatele, proto požaduji především vyřazení Územního opatření k AOV80 a AOV85 a AOV46 z návrhu Změny č. 2 Územního rozvojového plánu ČR. Žádám též o zásadní vyřešení rozporu mezi návrhem změny č. 2 Územního rozvojového plánu ČR a realizací větrných elektráren ve volné i obydlené krajině a její již mnoha studiemi prokázanou škodlivostí pro přírodu a lidi zde žijící. Technologii větrných elektráren považuji za nebezpečnou, život ohrožující, zásadně narušující bezpečnost okolního prostoru. Zařízení jsou neefektivní, agresivní a silně destruktivní – s definitivním dopadem zničené přírody pro další generace. **Návrh je dle mého názoru v rozporu s ústavou České republiky.** Vzhledem k výše uvedeným skutečnostem **žádám o vynětí oblastí AOV82, AOV83 a AOV84 z návrhu akceleračních oblastí.** Pro případ, že tomuto požadavku nebude vyhověno, požaduji zásadní přepracování Návrhu Změny č. 2 ÚRP ČR tak, aby byl v souladu s právními předpisy a byly řádně vyhodnoceny jeho dopady. Žádám, aby tato připomínka byla řádně vypořádána v souladu se zákonem a aby bylo uvedeno konkrétní odůvodnění přijatého řešení.	nepříznivým vlivům na životní prostředí nebo veřejné zdraví, které nebyly zjištěny při pořizování územního opatření a které nelze vyloučit dodatečnými podmínkami a zmírňujícími opatřeními. Zákon č. 249/2025 Sb. a stavební zákon upravují zapojení dotčených územních samosprávných celků a veřejnosti do procesu pořizování změny ÚRP a procesu pořizování územních opatření o podmínkách a zmírňujících opatřeních, včetně stanovení lhůt. Vymezení AO bylo projednáno s obcemi a veřejností v rámci veřejného projednání v souladu s § 96 stavebního zákona. Všechny obce a veřejnost měli možnost uplatnit své připomínky k návrhu Změny č. 2 ÚRP. Článek 15c odst. 3 směrnice RED III stanoví, že členské státy usilují o to, aby celková rozloha vymezených akceleračních oblastí byla významná a aby přispívaly k plnění cílů stanovených v této směrnici. Přitom čl. 3 směrnice RED III stanoví, že členské státy společně zajistí, aby podíl energie z obnovitelných zdrojů na hrubé konečné spotřebě energie Unie dosáhl v roce 2030 nejméně 42,5 %. Ke splnění tohoto cíle se pak ČR v Aktualizovaném Vnitrostátním plánu ČR v oblasti energetiky a klimatu, schváleném usnesením vlády č. 960 z roku 2024, zavázala dosáhnout 30,1 % podíl energie z obnovitelných zdrojů na hrubé konečné spotřebě v roce 2030 (viz str. 41 Vnitrostátního plánu). Aby toho bylo dosaženo, předpokládá se navýšení kapacity fotovoltaických elektráren o 8 GW instalovaného výkonu a větrných elektráren o 1,2 GW instalovaného výkonu do roku 2030 (viz str. 90 Vnitrostátního plánu). Vezmeme-li v úvahu, že akcelerační oblasti budou zaplňovány záměry postupně a že není důvod předpokládat dosažení jejich plné kapacity do roku 2030, jeví se navržené kapacity jako přiměřené vnitrostátním cílům určeným ke splnění závazku ČR vyplývajího ze směrnice RED III v souběhu s Aktualizovaným Vnitrostátním plánem ČR v oblasti energetiky a klimatu. Návrh Změny č. 2 ÚRP byl připraven v souladu s právními předpisy (včetně požadavků Aarhuské úmluvy). Na účast veřejnosti v územním plánování se vztahuje čl. 7 Aarhuské úmluvy. Procesy územního plánování jsou dlouhodobě nastaveny stavebním zákonem, v případě vymezování akceleračních oblastí v souběhu se ZOZE, tak, aby požadavky Aarhuské úmluvy byly splněny. Postup pořízení Změny č. 2 ÚRP a souvisejících územních opatření proběhl v souladu se stavebním zákonem a ZOZE. K návrhu Změny č. 2 ÚRP a souvisejících územních opatření mohl každý podat připomínku ve veřejném projednání, všechny připomínky byly vypořádány. Již z toho, že část akceleračních oblastí byla na základě argumentů uplatněných ve stanoviscích a připomínkách pro

Poř. č.	Připomínkové místo	Číslo jednací	Článek	AO	Připomínka	Vyhodnocení
						společné jednání a veřejné projednání zmenšena či zcela vypuštěna, je zřejmé, že výsledek účasti veřejnosti byl vzat v úvahu a že účast veřejnosti byla zajištěna v době, kdy všechny možnosti byly otevřeny. Návrh Změny č. 2 ÚRP byl připraven v souladu s právními předpisy (včetně požadavků Úmluvy Rady Evropy o krajině). Zpracování VVURÚ odpovídá obsahem i strukturou požadavkům obsaženým v příloze č. 4 stavebního zákona. VVURÚ (včetně SEA) Změny č. 2 ÚRP probíhá jako hodnocení oblastí, nikoliv konkrétních záměrů a odpovídá měřítku ÚRP a ÚO. Hodnocení vlivů na veřejné zdraví bylo provedeno na úrovni koncepce (dopady byly vyhodnoceny v rámci posouzení SEA), bez vyhodnocení vlivů konkrétní stavby (nejsou známy parametry ani umístění staveb OZE v AO). Zákon č. 258/2000 Sb., o ochraně veřejného zdraví, garantuje fyzickým osobám dodržení hygienických limitů ve vztahu k hluku a vibracím (§ 30 odst. 1). Konkrétní záměry obnovitelných zdrojů energie musí následně v navazujícím řízení splnit veškeré zákonné hygienické a hlukové limity. Dále jsou v platnosti cíle a úkoly územního plánování dle stavebního zákona, konkrétně § 38 odst. 3) nebo § 39 písm. g) stanovovat podmínky pro obnovu a rozvoj sídelní struktury, pro kvalitní bydlení a pro rozvoj rekreace a cestovního ruchu. Do ÚO u všech AO pro VTE je zapracována podmínka zpracování hlukové studie a minimalizace shadow flicker efektu/stroboskopického efektu je minimalizace zajištěna používanými materiály na lopatky VTE a nastavením vypínání v kritické době slunečního svitu. Co se týká infrazvuku, je přítomen všude v prostředí, aniž by se projevoval jeho negativní vliv. U přírůstku infrazvuku z VTE nebyl dosud prokázán významný negativní vliv na veřejné zdraví, studie dále probíhají. Moderními měřicími metodami je již možno infrazvuk měřit, avšak v české legislativě nemá stanoven hlukový limit. Hygienický limit infrazvuku v komunálním prostředí sice není stanoven, ale existuje doporučená hodnota v ČSN ISO 7196 LG=90 dB nebo hladiny prahu slyšení pro jednotlivá frekvenční pásma v ČSN ISO 226. Kumulace hluku z více VTE bude vždy vyhodnocena hlukovou studií a následně ověřena měřením. Kumulace hluku z jiných než stacionárních zdrojů (silnice, železnice, letecká doprava, ...) se nedělá, tyto zdroje mají odlišné limity, proto nejsou kumulativně posuzovány (lze je v hlukové studii pro informaci sečíst). Světelné zatížení je minimalizováno vhodným umístěním a typem signálního světla na VTE tak, aby nebylo zatěžováno jeho okolí. U FVE je světelné zatížení řešeno podmínkami v územním opatřením, kde je stanoveno, že zde nebude trvalé osvětlení u záměrů OZE. Stroboskopický/shadow

Poř. č.	Připomínkové místo	Číslo jednací	Článek	AO	Připomínka	Vyhodnocení
						flicker efekt je eliminován nastavením automatického vypínání VTE v době, kdy by mohl střídající se stín lopatek VTE opakovaně dopadat na obytnou zástavbu - to je ošetřeno v územním opatření pro všechny AO pro VTE. Pro nízkofrekvenční zvuk a infrazvuk z VTE studie nenašly konzistentní důkazy spojující tyto frekvence s významným obtěžováním nebo přímými zdravotními účinky nad rámec normálních hladin zvuku. Projevuje se spíše nocebo efekt (problémy způsobuje očekávání hlukových vlivů, nikoliv vlivy samotné). Pro potenciální území, vytipovaná dle výsledku analýzy Výzkumného ústavu pro krajinu, byla zadána biologická posouzení. Na základě výsledků těchto posouzení byly dále vymezeny konkrétní AO. Biologická posouzení byla tedy zpracována pro všechny AO. Dále byly využity rešerše dat o výskytu ZCHD zpřístupněné AOPK. Význačné ZCHD, které by mohly být uplatněním Změny č. 2 ÚRP ovlivněny, byly uvedeny v kartách AO v příloze č. 1 a 2 SEA. Zadání Změny č. 2 ÚRP schválené vládou ČR nepožadovalo variantní řešení. Proběhlo hodnocení nulové varianty (platné znění ÚRP) vůči navrhované variantě (Změna č. 2 ÚRP).
853.	Ilona Fialová	MMR-33223-2026-81	99czzf, 99czzg, 99czzh	AOV82, AOV83, AOV84	**PŘIPOMÍNKA K NÁVRHU ZMĚNY Č. 2 ÚZEMNÍHO ROZVOJOVÉHO PLÁNU ČR (§ 97 zák. č. 283/2021 Sb., stavební zákon)** **PŘIPOMÍNKY K VYHODNOCENÍ VLIVŮ NÁVRHU ZMĚNY Č. 2 ÚZEMNÍHO ROZVOJOVÉHO PLÁNU NA UDRŽITELNÝ ROZVOJ ÚZEMÍ** **PŘIPOMÍNKY K NÁVRHŮM JEDNOTLIVÝCH ÚZEMNÍCH OPATŘENÍ K AKCELERAČNÍM OBLASTEM VYMEZENÝM V NÁVRHU ZMĚNY Č. 2 ÚZEMNÍHO ROZVOJOVÉHO PLÁNU** **<u>I. Úvod</u>** V souladu s možností uplatnit připomínky k návrhu Změny č. 2 Územního rozvojového plánu ČR (ÚRP ČR), podávám připomínku k vymezení akcelerační oblasti pro rozvoj výroby energie z větrné energie a rozvoj výroby energie z energie slunečního záření. **Vymezení území dotčeného připomínkami: Středočeský kraj – Boreč** **Vymezení území dotčeného připomínkami: Středočeský kraj – Chorušice** **Vymezení území dotčeného připomínkami: Středočeský kraj – Doubravice** Územní opatření k akcelerační zóně **AOV82 Boreč a AOV83 Chorušice**, dále **AOV84 Doubravice** a současně na širší území, které může být navrženým řešením přímo či nepřímo ovlivněno. **Připomínku podávám:** jako osoba, která může být dotčena dopady návrhů z hlediska krajiny, životního prostředí a kvality života. Jedná se o území s významnými krajinnými, přírodními a obytnými hodnotami, které nejsou návrhem dostatečně respektovány. Dopad návrhu na mou osobu spočívá v tom, že dojde k zásadnímu omezení našeho “obyčejného" harmonického života a pobytu v přírodě, která se změní na technickou zónu. Obávám se zničení přírody, která je nezbytná pro vývoj a život člověka. Považuji za důležitou ochranu vzácného ptactva a nesouhlasím se zabíjením chráněných ptáků v této oblasti, kteří se zde vyskytují (ke kterému dojde, jako např. Německo – počet ptactva je znatelně snížen). Dále se obávám o své zdraví, o svoji bezpečnost a prokazatelné vlivy na psychiku obyvatel, kteří budou s těmito důsledky konfrontováni.	**Akceptováno částečně.** *Akcelerační oblast AOV84 - Doubravice byla vypuštěna.* *Akcelerační oblasti AOV82 Boreč a AOV83 Chorušice jsou vymezeny v souladu s podmínkami zákona č. 249/2025 Sb. a nařízení vlády č. 507/2025 Sb.* Akcelerační oblasti AOV82 – Boreč a AOV83 – Chorušice jsou vymezeny v souladu s podmínkami zákona č. 249/2025 Sb. a nařízení vlády č. 507/2025 Sb. Vliv vymezení těchto akceleračních oblastí na krajinný ráz, kulturní dědictví a pohledové vztahy k CHKO Kokořínsko–Máchův kraj, národní kulturní památce Bezděz, Hradu Kokořín a kostelu Sv. Mikuláše ve Vinci byl posouzen v rámci SEA/VVURÚ včetně analýzy viditelnosti VTE pro různé modelové výšky stožáru; s přihlédnutím k výsledkům posouzení byla v územních opatřeních stanovena výšková regulace VTE minimalizující pohledové zásahy do chráněných dominant a kulturní krajiny. Pro každou z těchto akceleračních oblastí bylo zpracováno biologické posouzení podle § 11 ZOZE zahrnující vyhodnocení výskytu a rizik pro kriticky ohrožené druhy (luňák červený, luňák hnědý, dudek chocholatý, moták lužní), silně ohrožené druhy (moták pilich, ostříž lesní, ťuhýk šedý, krahujec obecný) i další ohrožené druhy ptáků a netopýry; závěry tohoto posouzení jsou zapracovány do podmínek územních opatření jako závazná zmírňující a ochranná opatření. Kumulativní vlivy vymezení akceleračních oblastí AOV82 a AOV83

Poř. č.	Připomínkové místo	Číslo jednací	Článek	AO	Připomínka	Vyhodnocení
					Navrhovaná zmírňující opatření uvedená v odůvodněních územních opatření považuji za nedostatečná a naopak potvrzující závažnost negativních dopadů na dotčené území. **<u>II. Zákonnost a nesoulad s právními předpisy ČR</u>** 1) Rozpor se zákonem č. 500/2004 Sb., správní řád o § 3 – nebyl zjištěn stav bez důvodných pochybností o § 68 – nedostatečné odůvodnění Návrh je **nepřezkoumatelný**, protože neobsahuje konkrétní podklady pro dané území. **<u>2) Rozpor se zákonem č. 100/2001 Sb. (EIA/SEA)</u>**, chybí posouzeni: o kumulativních vlivů o variantního řešení o konkrétních dopadů na území Dokumentace SEA je **neúplná a věcně nedostatečná.** **<u>3) Rozpor se zákonem č. 114/1992 Sb. (ochrana přírody a krajiny)</u>** o ohrožení krajinného rázu (§ 12) – blízkost CHKO Kokořínsko – Máchův kraj, Bezděz (**národní kulturní památka**), kostel Sv. Mikuláše ve Vinci (**národní kulturní památka**) – argumentace o vzdálenosti **8-11 km** je nepřijatelná vzhledem k tomu, že pro objekt vysoký 200 metrů je horizont (místo, kde se pata věže schová za obzor) pro pozorovatele na zemi přibližně v dálce **50 km**. Hrad Kokořín (**národní kulturní památka** – cca 4,2 km). Argumentace, že pohledová ochrana nebude narušena, protože snímky nelze pořídit z povrchu, je neudržitelná vzhledem k celkové výšce VTE dosahující až 200 m. Výstavbu VTE v uvedených oblastech považuji za **neúměrný zásah do krajinného rázu a ochrany kulturního dědictví**. Navržená omezení pro úložiště elektřiny (limitace plošné výměry a výšky kontejnerů, zákaz stohování) potvrzují riziko degradace území na průmyslový charakter, který je **neslučitelný** s blízkostí CHKO Kokořínsko – Máchův kraj a výše uvedených kulturních památek. o narušeni ekologické stability o zásah do biotopů a migračních tras **4) Rozpor se stavebním zákonem** o § 18 a § 19 – ochrana hodnot území o požadavek na udržitelný rozvoj Návrh představuje industrializaci volné krajiny **bez dostatečného odůvodnění.** **<u>III. Nesoulad s právem Evropské unie</u>** **1) Směrnice o ptácích (2009/147/ES) a o stanovištích (92/43/EHS)** o nelze vyloučit negativní vliv na chráněné druhy – např. Luňák červený (*Milvus milvus*), Luňák hnědý (*Milvus migrans*), Dudek chocholatý (*Upupa epops*), Moták lužní (*Circus pygargus*), kteří patří do kategorie **kriticky ohrožených** druhů; Moták pilich (*Circus cyaneus*), Ostříž lesní (*Falco subbuteo*), Ťuhýk šedý (*Lanius excubitor*), Krahujec obecný (*Accipiter nisus*), kteří patří do kategorie **silně ohrožených** druhů a další **ohrožené** druhy jako Krkavec velký (*Corvus corax*), Moták pochop (*Circus aeruginosus*), káně lesní (*Buteo buteo*), výr velký (*Bubo bubo*) a Jestřáb lesní (*Accipiter gentilis*). Navržený monitoring mortality ptáků a netopýrů je pouze reaktivním nicméně ne preventivním opatřením, které by zabránilo nevratnému poškození populací chráněných druhů v době provozu. o chybí dostatečné biologické podklady **Rozpor** s požadavkem vyloučení významného vlivu. **2) Směrnice EIA (2011/92/EU)** o nedostatečné zapojení veřejnosti o nedostatečné vyhodnocení vlivů **3) Směrnice RED III (2023/2413)**	ve vztahu k CHKO Kokořínsko–Máchův kraj a soustavě Natura 2000 byly samostatně vyhodnoceny v rámci SEA/VVURÚ; podmínky územních opatření jsou nastaveny tak, aby byla zajištěna ochrana předmětů ochrany CHKO a dotčených lokalit Natura 2000. Dopady na zdraví obyvatel (hluk, stroboskopický efekt, světelné zatížení) budou předmětem posouzení v navazujících řízeních při umísťování záměrů dle stavebního zákona, v nichž budou záměry povoleny bez posuzování vlivů na životní prostředí (EIA) v souladu s § 28 zákona č. 249/2025 Sb. Námitky o rozporu návrhu s právními předpisy ČR a EU, včetně zákona č. 100/2001 Sb. a směrnice RED III, neprokázaly skutečné porušení těchto předpisů v procesu pořizování Z2 URP. Dále dodáváme: V rámci pořizování a zpracovávání návrhu Změny č. 2 ÚRP bylo postupováno dle ustanovení správního řádu, stavebního zákona a ZOZE a schváleného zadání vládou ČR. Vymezení akceleračních oblastí bylo projednáno s obcemi a veřejností v rámci veřejného projednání v souladu s § 96 stavebního zákona. Tím byly zákonné nároky samospráv na zapojení do procesu plně respektovány. Všechny obce a veřejnost měly možnost uplatnit své připomínky od 14. 4. 2026 až do 1. 6. 2026 k návrhu Změny č. 2 ÚRP. Návrh Změny č. 2 ÚRP a jeho odůvodnění, návrh souvisejících územních opatření a jejich odůvodnění, i vyhodnocení vlivů na životní prostředí byly připraveny a obsahují náležitosti v souladu s příslušnými právními předpisy. Podkladem pro návrh byla posouzení podle § 11 odst. 3 resp. 4 ZOZE, zpracovaná v souladu s požadavky § 7a vyhlášky č. 142/2018 Sb. Nad rámec požadavků právních předpisů byl zprovozněn mapový portál VÚK indikující míru vhodnosti území pro vymezení akcelerační oblasti a dokument Akcelerační oblasti, předvýběr ploch k výstavbě VTE, Screening území ČR z hlediska ochrany krajinného rázu (Roman Bukáček, Simona Vondráčková, 2025). S ohledem na uvedené má pořizovatel za to, že vyhověl požadavkům § 3 správního řádu. § 68 správního řádu se podle § 174 odst. 1 správního řádu použije pro opatření obecné povahy přiměřeně. Odůvodnění obsahuje všechny náležitosti stanovené právními předpisy a pokud možno podrobně vysvětluje důvody, které vedly zpracovatele k návrhu v předložené podobě. Stejně tak vyhodnocení vlivů na udržitelný rozvoj území obsahuje všechny náležitosti stanovené právními předpisy a hodnotí předpokládané vlivy. Kumulativní a synergické vlivy na biodiverzitu byly posuzovány v rámci vyhodnocení vlivů návrhu Změny č. 2 ÚRP na životní prostředí (SEA). Výsledky tohoto posouzení byly promítnuty do vymezení akceleračních oblastí i do podmínek jednotlivých územních opatření.

Poř. č.	Připomínkové místo	Číslo jednací	Článek	AO	Připomínka	Vyhodnocení
					nebyla doložena priorita využití: o zastavěných ploch o brownfieldů o technicky narušených území Vymezení ve volné krajině je v **rozporu s principem minimalizace dopadů.** **4) Princip předběžné opatrnosti (Čl. 191 SFEU)** Politika Unie v oblasti životního prostředí přispívá k sledování následujících cílů: o zachování, ochrana a zlepšování kvality životního prostředí, o ochrana lidského zdraví, o uvážlivé a racionální využívání přírodních zdrojů, **5) Evropská úmluva o krajině (European Landscape Convention), ETS No. 176** o nedostatečná ochrana krajiny jako základní složky životního prostředí o ignorování charakteru území o nedostatečné zapojení veřejnosti do rozhodování o zásazích do krajiny **6) Aarhuská úmluva (Convention on Access to Information, Public Participation in Decision-making and Access to Justice in Environmental Matters), 1998** o omezení práva veřejnosti na informace o omezení účasti veřejnosti na rozhodovacích procesech (pouze formální zapojení) o omezení práva veřejnosti na přístup k právní ochraně v záležitostech životního prostředí **<u>IV. Nedostatky SEA a podkladů</u>** o absence terénních biologických průzkumů o práce pouze s mapovými podklady (nedostatečné) o chybí reálná data o výskytu druhů o variantní řešení o posouzení vlivu na zdraví Bez těchto podkladů **nelze učinit kvalifikovaný závěr.** **<u>V. Narušení krajiny a životního prostředí</u>** Navržené řešení povede k: o zásadní změně krajinného rázu o narušení horizontů a dálkových pohledů o vzniku bariér v krajině o narušení ekologické konektivity o znehodnocení zemědělské půdy o zničení migračních tras živočichů Výška staveb (200 m a vyšší) **znamená nadregionální dopad.** **<u>VI. Dopady na obyvatele</u>** Návrh nedostatečně řeší negativní vliv na obyvatele: o hluk a nízkofrekvenční hluk o stroboskopický efekt o světelné zatížení o kvalitu bydlení o hodnota nemovitostí Dopady na obyvatele představují silná zdravotní rizika, která jsou na základě mnohých studií již prokázána. Dokumentace těchto vlivů není vůbec zahrnuta a člověk a jeho životní prostor je nedostatečně respektován a už vůbec ne chráněn. Tyto **vlivy nejsou řádně vyhodnoceny a podceněny.** **<u>VII. Kumulativní a systémové dopady</u>**	Významné negativní vlivy, které by nebylo možné eliminovat nebo kompenzovat, nebyly identifikovány. Soulad s požadavky stavebního zákona je popsán v odůvodnění Změny č. 2 ÚRP v kapitole II.1.b Vyhodnocení souladu s cíli a úkoly územního plánování a s požadavky stavebního zákona. Soulad s cíli a úkoly územního plánování je popsán v odůvodnění Změny č. 2 ÚRP v kapitole II.1.b Vyhodnocení souladu s cíli a úkoly územního plánování a s požadavky stavebního zákona. Zadání Změny č. 2 ÚRP schválené vládou ČR nepožadovalo variantní řešení. Proběhlo hodnocení nulové varianty (platné znění ÚRP) vůči navrhované variantě (Změna č. 2 ÚRP). Při samotném návrhu byla problematika krajinného rázu sledována ve vyhodnocení vlivů na udržitelný rozvoj území, a to jak z hlediska navrhovaného souboru akceleračních oblastí jako celku, tak pro jednotlivé oblasti v kartách akceleračních oblastí (viz příloha č. 2 vyhodnocení vlivů). Většinou právě z důvodu významných negativních vlivů na krajinný ráz bylo již během přípravy návrhu 16 původně uvažovaných akceleračních oblastí z návrhu zcela vypuštěno (viz příloha 3 vyhodnocení vlivů – mapa vypuštěných akceleračních oblastí). Dále, mimo jiné s ohledem na průběžné výsledky hodnocení vlivů na krajinný ráz byly některé akcelerační oblasti v průběhu přípravy návrhu pro veřejné projednání plošně redukovány, a ve 48 z 80 navržených akceleračních oblastí pro VTE došlo ke snížení limitu pro maximální výšku větrných elektráren z původní hodnoty 250 m na hodnotu nižší (nejčastěji 200 nebo 185 m). Kromě toho byly v územních opatřeních navrženy některé další podmínky k ochraně krajinného rázu, týkající se např. maximálních rozměrů souvisejících areálů pro skladování elektřiny, barevného řešení vedlejších staveb a zařízení záměrů pro využití OZE nebo výškového omezení pro trvalé terénní úpravy v místě větrné elektrárny. K další redukci vymezených akceleračních oblastí došlo po veřejném projednání na základě uplatněných stanovisek a připomínek. Návrh Změny č. 2 ÚRP byl připraven v souladu s právními předpisy (včetně zákona č. 100/2001 Sb., o posuzování vlivů na životní prostředí a směrnice EIA (směrnice 2011/92/EU)). VVURÚ je přílohou odůvodnění Změny č. 2 ÚRP. Osvobození záměrů pro využití OZE v akcelerační oblasti od provedení posuzování vlivů záměru na životní prostředí (tzv. EIA) vyplývá z ustanovení čl. 16a odst. 3 směrnice RED III. Toto pravidlo bylo transponováno do § 28 ZOZE. Osvobození se netýká případů podle § 28 odst. 1 písm. a) a b) ZOZE, tj. případů, kdy je záměr předmětem přeshraničního posuzování vlivů, a případů, kdy je vysoce pravděpodobné, že záměr povede k významným

Poř. č.	Připomínkové místo	Číslo jednací	Článek	AO	Připomínka	Vyhodnocení
					Není řešeno: o souběžné působení více projektů o celkové zatížení území o únosnost krajiny Hrozí **nevratná degradace území.** **VIII. Absence variantního řešení** Není doloženo, že byly posuzovány jiné lokality a méně konfliktní varianty, jedná se o porušení základního principu plánování. Nebyla rovněž posouzena tzv. nulová varianta (varianta 0), tedy stav území před realizací záměru, což znemožňuje objektivní hodnocení dopadů. **IX. Hlavní požadavek** Požaduji: 1) **Vyřazení výše uvedených akceleračních oblastí z návrhu** nebo 2) Zároveň (pro případ, že nebude tomuto požadavku vyhověno) **požaduji, aby návrh změny č. 2 ÚRP ČR nebyl v této části schválen a byl vrácen k zásadnímu přepracování**, a to zejména po doplnění: o posouzení vlivu na lokality Natura 2000 dle čl. 6 odst. 3 směrnice 92/43/EHS o dostatečný biologický průzkumu odpovídající metodikám MŽP v různých ročních obdobích o hodnocení vlivu na populace netopýrů o posouzení kumulativních vlivů v širším území o hodnocení dopadů na krajinný ráz o hodnocení dopadů na využití nemovitostí vlastníků v dosahu navrhovaných 500 m od obytné zástavby a přímý dopad vymezení AO na výkon vlastnických práv těchto vlastníků, včetně uvedení metodiky, na základě, které se určuje vzdálenost od zastavěného území o zdůvodnění nevyužití brownfieldů a narušených území uvedených v Národní databázi brownfieldů Do doby doplněni těchto podkladů nelze území považovat za způsobilé pro vymezení akcelerační oblasti. Podané připomínky jsou blanketní, podatel si vymezuje právo připomínky doplnit ve lhůtě 15 dnů ode dne veřejného projednání. **X. Závěr** Návrh v předložené podobě není dostatečně odůvodněný, není podložen odbornými daty, je v rozporu s právními předpisy ČR i EU a může mít závažné dopady na krajinu, životní prostředí i obyvatele, proto požaduji především vyřazení Územního opatření k AOV80 a AOV85 a AOV46 z návrhu Změny č. 2 Územního rozvojového plánu ČR. Žádám též o zásadní vyřešení rozporu mezi návrhem změny č. 2 Územního rozvojového plánu ČR a realizací větrných elektráren ve volné i obydlené krajině a její již mnoha studiemi prokázanou škodlivostí pro přírodu a lidi zde žijící. Technologii větrných elektráren považuji za nebezpečnou, život ohrožující, zásadně narušující bezpečnost okolního prostoru. Zařízení jsou neefektivní, agresivní a silně destruktivní – s definitivním dopadem zničené přírody pro další generace. **Návrh je dle mého názoru v rozporu s ústavou České republiky.** Vzhledem k výše uvedeným skutečnostem **žádám o vynětí oblastí AOV82, AOV83 a AOV84 z návrhu akceleračních oblastí.** Pro případ, že tomuto požadavku nebude vyhověno, požaduji zásadní přepracování Návrhu Změny č. 2 ÚRP ČR tak, aby byl v souladu s právními předpisy a byly řádně vyhodnoceny jeho dopady. Žádám, aby tato připomínka byla řádně vypořádána v souladu se zákonem a aby bylo uvedeno konkrétní odůvodnění přijatého řešení.	nepříznivým vlivům na životní prostředí nebo veřejné zdraví, které nebyly zjištěny při pořizování územního opatření a které nelze vyloučit dodatečnými podmínkami a zmírňujícími opatřeními. Zákon č. 249/2025 Sb. a stavební zákon upravují zapojení dotčených územních samosprávných celků a veřejnosti do procesu pořizování změny ÚRP a procesu pořizování územních opatření o podmínkách a zmírňujících opatřeních, včetně stanovení lhůt. Vymezení AO bylo projednáno s obcemi a veřejností v rámci veřejného projednání v souladu s § 96 stavebního zákona. Všechny obce a veřejnost měli možnost uplatnit své připomínky k návrhu Změny č. 2 ÚRP. Článek 15c odst. 3 směrnice RED III stanoví, že členské státy usilují o to, aby celková rozloha vymezených akceleračních oblastí byla významná a aby přispívaly k plnění cílů stanovených v této směrnici. Přitom čl. 3 směrnice RED III stanoví, že členské státy společně zajistí, aby podíl energie z obnovitelných zdrojů na hrubé konečné spotřebě energie Unie dosáhl v roce 2030 nejméně 42,5 %. Ke splnění tohoto cíle se pak ČR v Aktualizovaném Vnitrostátním plánu ČR v oblasti energetiky a klimatu, schváleném usnesením vlády č. 960 z roku 2024, zavázala dosáhnout 30,1 % podíl energie z obnovitelných zdrojů na hrubé konečné spotřebě v roce 2030 (viz str. 41 Vnitrostátního plánu). Aby toho bylo dosaženo, předpokládá se navýšení kapacity fotovoltaických elektráren o 8 GW instalovaného výkonu a větrných elektráren o 1,2 GW instalovaného výkonu do roku 2030 (viz str. 90 Vnitrostátního plánu). Vezmeme-li v úvahu, že akcelerační oblasti budou zaplňovány záměry postupně a že není důvod předpokládat dosažení jejich plné kapacity do roku 2030, jeví se navržené kapacity jako přiměřené vnitrostátním cílům určeným ke splnění závazku ČR vyplývajího ze směrnice RED III v souběhu s Aktualizovaným Vnitrostátním plánem ČR v oblasti energetiky a klimatu. Návrh Změny č. 2 ÚRP byl připraven v souladu s právními předpisy (včetně požadavků Aarhuské úmluvy). Na účast veřejnosti v územním plánování se vztahuje čl. 7 Aarhuské úmluvy. Procesy územního plánování jsou dlouhodobě nastaveny stavebním zákonem, v případě vymezování akceleračních oblastí v souběhu se ZOZE, tak, aby požadavky Aarhuské úmluvy byly splněny. Postup pořízení Změny č. 2 ÚRP a souvisejících územních opatření proběhl v souladu se stavebním zákonem a ZOZE. K návrhu Změny č. 2 ÚRP a souvisejících územních opatření mohl každý podat připomínku ve veřejném projednání, všechny připomínky byly vypořádány. Již z toho, že část akceleračních oblastí byla na základě argumentů uplatněných ve stanoviscích a připomínkách pro

Poř. č.	Připomínkové místo	Číslo jednací	Článek	AO	Připomínka	Vyhodnocení
						společné jednání a veřejné projednání zmenšena či zcela vypuštěna, je zřejmé, že výsledek účasti veřejnosti byl vzat v úvahu a že účast veřejnosti byla zajištěna v době, kdy všechny možnosti byly otevřeny. Návrh Změny č. 2 ÚRP byl připraven v souladu s právními předpisy (včetně požadavků Úmluvy Rady Evropy o krajině). Zpracování VVURÚ odpovídá obsahem i strukturou požadavkům obsaženým v příloze č. 4 stavebního zákona. VVURÚ (včetně SEA) Změny č. 2 ÚRP probíhá jako hodnocení oblastí, nikoliv konkrétních záměrů a odpovídá měřítku ÚRP a ÚO. Hodnocení vlivů na veřejné zdraví bylo provedeno na úrovni koncepce (dopady byly vyhodnoceny v rámci posouzení SEA), bez vyhodnocení vlivů konkrétní stavby (nejsou známy parametry ani umístění staveb OZE v AO). Zákon č. 258/2000 Sb., o ochraně veřejného zdraví, garantuje fyzickým osobám dodržení hygienických limitů ve vztahu k hluku a vibracím (§ 30 odst. 1). Konkrétní záměry obnovitelných zdrojů energie musí následně v navazujícím řízení splnit veškeré zákonné hygienické a hlukové limity. Dále jsou v platnosti cíle a úkoly územního plánování dle stavebního zákona, konkrétně § 38 odst. 3) nebo § 39 písm. g) stanovovat podmínky pro obnovu a rozvoj sídelní struktury, pro kvalitní bydlení a pro rozvoj rekreace a cestovního ruchu. Do ÚO u všech AO pro VTE je zapracována podmínka zpracování hlukové studie a minimalizace shadow flicker efektu/stroboskopického efektu je minimalizace zajištěna používanými materiály na lopatky VTE a nastavením vypínání v kritické době slunečního svitu. Co se týká infrazvuku, je přítomen všude v prostředí, aniž by se projevoval jeho negativní vliv. U přírůstku infrazvuku z VTE nebyl dosud prokázán významný negativní vliv na veřejné zdraví, studie dále probíhají. Moderními měřicími metodami je již možno infrazvuk měřit, avšak v české legislativě nemá stanoven hlukový limit. Hygienický limit infrazvuku v komunálním prostředí sice není stanoven, ale existuje doporučená hodnota v ČSN ISO 7196 LG=90 dB nebo hladiny prahu slyšení pro jednotlivá frekvenční pásma v ČSN ISO 226. Kumulace hluku z více VTE bude vždy vyhodnocena hlukovou studií a následně ověřena měřením. Kumulace hluku z jiných než stacionárních zdrojů (silnice, železnice, letecká doprava, ...) se nedělá, tyto zdroje mají odlišné limity, proto nejsou kumulativně posuzovány (lze je v hlukové studii pro informaci sečíst). Světelné zatížení je minimalizováno vhodným umístěním a typem signálního světla na VTE tak, aby nebylo zatěžováno jeho okolí. U FVE je světelné zatížení řešeno podmínkami v územním opatřením, kde je stanoveno, že zde nebude trvalé osvětlení u záměrů OZE. Stroboskopický/shadow

Poř. č.	Připomínkové místo	Číslo jednací	Článek	AO	Připomínka	Vyhodnocení
						flicker efekt je eliminován nastavením automatického vypínání VTE v době, kdy by mohl střídající se stín lopatek VTE opakovaně dopadat na obytnou zástavbu - to je ošetřeno v územním opatření pro všechny AO pro VTE. Pro nízkofrekvenční zvuk a infrazvuk z VTE studie nenašly konzistentní důkazy spojující tyto frekvence s významným obtěžováním nebo přímými zdravotními účinky nad rámec normálních hladin zvuku. Projevuje se spíše nocebo efekt (problémy způsobuje očekávání hlukových vlivů, nikoliv vlivy samotné). Pro potenciální území, vytipovaná dle výsledku analýzy Výzkumného ústavu pro krajinu, byla zadána biologická posouzení. Na základě výsledků těchto posouzení byly dále vymezeny konkrétní AO. Biologická posouzení byla tedy zpracována pro všechny AO. Dále byly využity rešerše dat o výskytu ZCHD zpřístupněné AOPK. Význačné ZCHD, které by mohly být uplatněním Změny č. 2 ÚRP ovlivněny, byly uvedeny v kartách AO v příloze č. 1 a 2 SEA. Zadání Změny č. 2 ÚRP schválené vládou ČR nepožadovalo variantní řešení. Proběhlo hodnocení nulové varianty (platné znění ÚRP) vůči navrhované variantě (Změna č. 2 ÚRP).
854.	Jana Ormandy Kaminská	MMR-33225-2026-81	99czzf, 99czzg, 99czzh	AOV82, AOV83, AOV84	**PŘIPOMÍNKA K NÁVRHU ZMĚNY Č. 2 ÚZEMNÍHO ROZVOJOVÉHO PLÁNU ČR (§ 97 zák. č. 283/2021 Sb., stavební zákon)** **PŘIPOMÍNKY K VYHODNOCENÍ VLIVŮ NÁVRHU ZMĚNY Č. 2 ÚZEMNÍHO ROZVOJOVÉHO PLÁNU NA UDRŽITELNÝ ROZVOJ ÚZEMÍ** **PŘIPOMÍNKY K NÁVRHŮM JEDNOTLIVÝCH ÚZEMNÍCH OPATŘENÍ K AKCELERAČNÍM OBLASTEM VYMEZENÝM V NÁVRHU ZMĚNY Č. 2 ÚZEMNÍHO ROZVOJOVÉHO PLÁNU** **<u>I. Úvod</u>** V souladu s možností uplatnit připomínky k návrhu Změny č. 2 Územního rozvojového plánu ČR (ÚRP ČR), podávám připomínku k vymezení akcelerační oblasti pro rozvoj výroby energie z větrné energie a rozvoj výroby energie z energie slunečního záření. **Vymezení území dotčeného připomínkami: Středočeský kraj – Boreč** **Vymezení území dotčeného připomínkami: Středočeský kraj – Chorušice** **Vymezení území dotčeného připomínkami: Středočeský kraj – Doubravice** Územní opatření k akcelerační zóně **AOV82 Boreč a AOV83 Chorušice**, dále **AOV84 Doubravice** a současně na širší území, které může být navrženým řešením přímo či nepřímo ovlivněno. **Připomínku podávám:** jako osoba, která může být dotčena dopady návrhů z hlediska krajiny, životního prostředí a kvality života. Jedná se o území s významnými krajinnými, přírodními a obytnými hodnotami, které nejsou návrhem dostatečně respektovány. Dopad návrhu na mou osobu spočívá v tom, že dojde k zásadnímu omezení našeho “obyčejného" harmonického života a pobytu v přírodě, která se změní na technickou zónu. Obávám se zničení přírody, která je nezbytná pro vývoj a život člověka. Považuji za důležitou ochranu vzácného ptactva a nesouhlasím se zabíjením chráněných ptáků v této oblasti, kteří se zde vyskytují (ke kterému dojde, jako např. Německo – počet ptactva je znatelně snížen). Dále se obávám o své zdraví, o svoji bezpečnost a prokazatelné vlivy na psychiku obyvatel, kteří budou s těmito důsledky konfrontováni.	***Akceptováno částečně.*** *Akcelerační oblast AOV84 - Doubravice byla vypuštěna.* *Akcelerační oblasti AOV82 Boreč a AOV83 Chorušice jsou vymezeny v souladu s podmínkami zákona č. 249/2025 Sb. a nařízení vlády č. 507/2025 Sb.* Akcelerační oblasti AOV82 Boreč a AOV83 Chorušice jsou vymezeny v souladu s podmínkami zákona č. 249/2025 Sb. a příslušných nařízení vlády; jejich vymezení nepředstavuje porušení právních předpisů České republiky ani unijní legislativy. Vliv vymezení na krajinný ráz a kulturní dědictví byl posouzen v rámci SEA/VVURÚ s výslovným přihlédnutím k pohledovým vazbám k CHKO Kokořínsko–Máchův kraj a k národním kulturním památkám (Bezděz, Hrad Kokořín, kostel sv. Mikuláše ve Vinci); závěry posouzení neshledaly závažné negativní vlivy, které by vymezení těchto akceleračních oblastí vylučovaly. Pro každou oblast bylo zpracováno biologické posouzení podle § 11 ZOZE zohledňující výskyt kriticky a silně ohrožených druhů ptáků (luňák červený, moták lužní, dudek chocholatý, moták pilich, ostříž lesní a další) a netopýrů; závěry biologického posouzení jsou promítnuty do podmínek územních opatření zajišťujících ochranu biotopů a migračních koridorů chráněných druhů. Kumulativní vlivy více záměrů, posouzení hluku, stroboskopického efektu a dopadů na zemědělský půdní fond proběhnou v navazujících řízeních dle stavebního zákona a zvláštních předpisů,

Poř. č.	Připomínkové místo	Číslo jednací	Článek	AO	Připomínka	Vyhodnocení
					Navrhovaná zmírňující opatření uvedená v odůvodněních územních opatření považuji za nedostatečná a naopak potvrzující závažnost negativních dopadů na dotčené území. **<u>II. Zákonnost a nesoulad s právními předpisy ČR</u>** 1) Rozpor se zákonem č. 500/2004 Sb., správní řád o § 3 – nebyl zjištěn stav bez důvodných pochybností o § 68 – nedostatečné odůvodnění Návrh je **nepřezkoumatelný**, protože neobsahuje konkrétní podklady pro dané území. **<u>2) Rozpor se zákonem č. 100/2001 Sb. (EIA/SEA)</u>**, chybí posouzeni: o kumulativních vlivů o variantního řešení o konkrétních dopadů na území Dokumentace SEA je **neúplná a věcně nedostatečná.** **<u>3) Rozpor se zákonem č. 114/1992 Sb. (ochrana přírody a krajiny)</u>** o ohrožení krajinného rázu (§ 12) – blízkost CHKO Kokořínsko – Máchův kraj, Bezděz (**národní kulturní památka**), kostel Sv. Mikuláše ve Vinci (**národní kulturní památka**) – argumentace o vzdálenosti **8-11 km** je nepřijatelná vzhledem k tomu, že pro objekt vysoký 200 metrů je horizont (místo, kde se pata věže schová za obzor) pro pozorovatele na zemi přibližně v dálce **50 km**. Hrad Kokořín (**národní kulturní památka** – cca 4,2 km). Argumentace, že pohledová ochrana nebude narušena, protože snímky nelze pořídit z povrchu, je neudržitelná vzhledem k celkové výšce VTE dosahující až 200 m. Výstavbu VTE v uvedených oblastech považuji za **neúměrný zásah do krajinného rázu a ochrany kulturního dědictví**. Navržená omezení pro úložiště elektřiny (limitace plošné výměry a výšky kontejnerů, zákaz stohování) potvrzují riziko degradace území na průmyslový charakter, který je **neslučitelný** s blízkostí CHKO Kokořínsko – Máchův kraj a výše uvedených kulturních památek. o narušeni ekologické stability o zásah do biotopů a migračních tras **4) Rozpor se stavebním zákonem** o § 18 a § 19 – ochrana hodnot území o požadavek na udržitelný rozvoj Návrh představuje industrializaci volné krajiny **bez dostatečného odůvodnění.** **<u>III. Nesoulad s právem Evropské unie</u>** **1) Směrnice o ptácích (2009/147/ES) a o stanovištích (92/43/EHS)** o nelze vyloučit negativní vliv na chráněné druhy – např. Luňák červený (*Milvus milvus*), Luňák hnědý (*Milvus migrans*), Dudek chocholatý (*Upupa epops*), Moták lužní (*Circus pygargus*), kteří patří do kategorie **kriticky ohrožených** druhů; Moták pilich (*Circus cyaneus*), Ostříž lesní (*Falco subbuteo*), Ťuhýk šedý (*Lanius excubitor*), Krahujec obecný (*Accipiter nisus*), kteří patří do kategorie **silně ohrožených** druhů a další **ohrožené** druhy jako Krkavec velký (*Corvus corax*), Moták pochop (*Circus aeruginosus*), káně lesní (*Buteo buteo*), výr velký (*Bubo bubo*) a Jestřáb lesní (*Accipiter gentilis*). Navržený monitoring mortality ptáků a netopýrů je pouze reaktivním nicméně ne preventivním opatřením, které by zabránilo nevratnému poškození populací chráněných druhů v době provozu. o chybí dostatečné biologické podklady **Rozpor** s požadavkem vyloučení významného vlivu. **2) Směrnice EIA (2011/92/EU)** o nedostatečné zapojení veřejnosti o nedostatečné vyhodnocení vlivů **3) Směrnice RED III (2023/2413)**	kde budou uplatněny zákonné limity a podmínky pro minimalizaci rušivých účinků; záměry v akceleračních oblastech jsou osvobozeny od posuzování vlivů na životní prostředí. Námitky o rozporu návrhu s právními předpisy ČR a EU, včetně zákona č. 100/2001 Sb. a směrnice RED III, neprokázaly skutečné porušení těchto předpisů v procesu pořizování Z2 URP. Dále dodáváme: V rámci pořizování a zpracovávání návrhu Změny č. 2 ÚRP bylo postupováno dle ustanovení správního řádu, stavebního zákona a ZOZE a schváleného zadání vládou ČR. Vymezení akceleračních oblastí bylo projednáno s obcemi a veřejností v rámci veřejného projednání v souladu s § 96 stavebního zákona. Tím byly zákonné nároky samospráv na zapojení do procesu plně respektovány. Všechny obce a veřejnost měly možnost uplatnit své připomínky od 14. 4. 2026 až do 1. 6. 2026 k návrhu Změny č. 2 ÚRP. Návrh Změny č. 2 ÚRP a jeho odůvodnění, návrh souvisejících územních opatření a jejich odůvodnění, i vyhodnocení vlivů na životní prostředí byly připraveny a obsahují náležitosti v souladu s příslušnými právními předpisy. Podkladem pro návrh byla posouzení podle § 11 odst. 3 resp. 4 ZOZE, zpracovaná v souladu s požadavky § 7a vyhlášky č. 142/2018 Sb. Nad rámec požadavků právních předpisů byl zprovozněn mapový portál VÚK indikující míru vhodnosti území pro vymezení akcelerační oblasti a dokument Akcelerační oblasti, předvýběr ploch k výstavbě VTE, Screening území ČR z hlediska ochrany krajinného rázu (Roman Bukáček, Simona Vondráčková, 2025). S ohledem na uvedené má pořizovatel za to, že vyhověl požadavkům § 3 správního řádu. § 68 správního řádu se podle § 174 odst. 1 správního řádu použije pro opatření obecné povahy přiměřeně. Odůvodnění obsahuje všechny náležitosti stanovené právními předpisy a pokud možno podrobně vysvětluje důvody, které vedly zpracovatele k návrhu v předložené podobě. Stejně tak vyhodnocení vlivů na udržitelný rozvoj území obsahuje všechny náležitosti stanovené právními předpisy a hodnotí předpokládané vlivy. Kumulativní a synergické vlivy na biodiverzitu byly posuzovány v rámci vyhodnocení vlivů návrhu Změny č. 2 ÚRP na životní prostředí (SEA). Výsledky tohoto posouzení byly promítnuty do vymezení akceleračních oblastí i do podmínek jednotlivých územních opatření. Významné negativní vlivy, které by nebylo možné eliminovat nebo kompenzovat, nebyly identifikovány. Soulad s požadavky stavebního zákona je popsán v odůvodnění Změny č. 2 ÚRP v kapitole II.1.b Vyhodnocení souladu s cíli a úkoly územního plánování a s požadavky stavebního zákona. Soulad s

Poř. č.	Připomínkové místo	Číslo jednací	Článek	AO	Připomínka	Vyhodnocení
					nebyla doložena priorita využití: o zastavěných ploch o brownfieldů o technicky narušených území Vymezení ve volné krajině je v **rozporu s principem minimalizace dopadů.** **4) Princip předběžné opatrnosti (Čl. 191 SFEU)** Politika Unie v oblasti životního prostředí přispívá k sledování následujících cílů: o zachování, ochrana a zlepšování kvality životního prostředí, o ochrana lidského zdraví, o uvážlivé a racionální využívání přírodních zdrojů, **5) Evropská úmluva o krajině (European Landscape Convention), ETS No. 176** o nedostatečná ochrana krajiny jako základní složky životního prostředí o ignorování charakteru území o nedostatečné zapojení veřejnosti do rozhodování o zásazích do krajiny **6) Aarhuská úmluva (Convention on Access to Information, Public Participation in Decision-making and Access to Justice in Environmental Matters), 1998** o omezení práva veřejnosti na informace o omezení účasti veřejnosti na rozhodovacích procesech (pouze formální zapojení) o omezení práva veřejnosti na přístup k právní ochraně v záležitostech životního prostředí **<u>IV. Nedostatky SEA a podkladů</u>** o absence terénních biologických průzkumů o práce pouze s mapovými podklady (nedostatečné) o chybí reálná data o výskytu druhů o variantní řešení o posouzení vlivu na zdraví Bez těchto podkladů **nelze učinit kvalifikovaný závěr.** **<u>V. Narušení krajiny a životního prostředí</u>** Navržené řešení povede k: o zásadní změně krajinného rázu o narušení horizontů a dálkových pohledů o vzniku bariér v krajině o narušení ekologické konektivity o znehodnocení zemědělské půdy o zničení migračních tras živočichů Výška staveb (200 m a vyšší) **znamená nadregionální dopad.** **<u>VI. Dopady na obyvatele</u>** Návrh nedostatečně řeší negativní vliv na obyvatele: o hluk a nízkofrekvenční hluk o stroboskopický efekt o světelné zatížení o kvalitu bydlení o hodnota nemovitostí Dopady na obyvatele představují silná zdravotní rizika, která jsou na základě mnohých studií již prokázána. Dokumentace těchto vlivů není vůbec zahrnuta a člověk a jeho životní prostor je nedostatečně respektován a už vůbec ne chráněn. Tyto **vlivy nejsou řádně vyhodnoceny a podceněny.** **<u>VII. Kumulativní a systémové dopady</u>**	cíli a úkoly územního plánování je popsán v odůvodnění Změny č. 2 ÚRP v kapitole II.1.b Vyhodnocení souladu s cíli a úkoly územního plánování a s požadavky stavebního zákona. Zadání Změny č. 2 ÚRP schválené vládou ČR nepožadovalo variantní řešení. Proběhlo hodnocení nulové varianty (platné znění ÚRP) vůči navrhované variantě (Změna č. 2 ÚRP). Při samotném návrhu byla problematika krajinného rázu sledována ve vyhodnocení vlivů na udržitelný rozvoj území, a to jak z hlediska navrhovaného souboru akceleračních oblastí jako celku, tak pro jednotlivé oblasti v kartách akceleračních oblastí (viz příloha č. 2 vyhodnocení vlivů). Většinou právě z důvodu významných negativních vlivů na krajinný ráz bylo již během přípravy návrhu 16 původně uvažovaných akceleračních oblastí z návrhu zcela vypuštěno (viz příloha 3 vyhodnocení vlivů – mapa vypuštěných akceleračních oblastí). Dále, mimo jiné s ohledem na průběžné výsledky hodnocení vlivů na krajinný ráz byly některé akcelerační oblasti v průběhu přípravy návrhu pro veřejné projednání plošně redukovány, a ve 48 z 80 navržených akceleračních oblastí pro VTE došlo ke snížení limitu pro maximální výšku větrných elektráren z původní hodnoty 250 m na hodnotu nižší (nejčastěji 200 nebo 185 m). Kromě toho byly v územních opatřeních navrženy některé další podmínky k ochraně krajinného rázu, týkající se např. maximálních rozměrů souvisejících areálů pro skladování elektřiny, barevného řešení vedlejších staveb a zařízení záměrů pro využití OZE nebo výškového omezení pro trvalé terénní úpravy v místě větrné elektrárny. K další redukci vymezených akceleračních oblastí došlo po veřejném projednání na základě uplatněných stanovisek a připomínek. Návrh Změny č. 2 ÚRP byl připraven v souladu s právními předpisy (včetně zákona č. 100/2001 Sb., o posuzování vlivů na životní prostředí a směrnice EIA (směrnice 2011/92/EU)). VVURÚ je přílohou odůvodnění Změny č. 2 ÚRP. Osvobození záměrů pro využití OZE v akcelerační oblasti od provedení posuzování vlivů záměru na životní prostředí (tzv. EIA) vyplývá z ustanovení čl. 16a odst. 3 směrnice RED III. Toto pravidlo bylo transponováno do § 28 ZOZE. Osvobození se netýká případů podle § 28 odst. 1 písm. a) a b) ZOZE, tj. případů, kdy je záměr předmětem přeshraničního posuzování vlivů, a případů, kdy je vysoce pravděpodobné, že záměr povede k významným nepříznivým vlivům na životní prostředí nebo veřejné zdraví, které nebyly zjištěny při pořizování územního opatření a které nelze vyloučit dodatečnými podmínkami a zmírňujícími opatřeními. Zákon č. 249/2025 Sb. a stavební zákon upravují zapojení dotčených územních samosprávných celků a

Poř. č.	Připomínkové místo	Číslo jednací	Článek	AO	Připomínka	Vyhodnocení
					Není řešeno: ○ souběžné působení více projektů ○ celkové zatížení území ○ únosnost krajiny Hrozí **nevratná degradace území.** **VIII. Absence variantního řešení** Není doloženo, že byly posuzovány jiné lokality a méně konfliktní varianty, jedná se o porušení základního principu plánování. Nebyla rovněž posouzena tzv. nulová varianta (varianta 0), tedy stav území před realizací záměru, což znemožňuje objektivní hodnocení dopadů. **IX. Hlavní požadavek** Požaduji: 1) **Vyřazení výše uvedených akceleračních oblastí z návrhu** nebo 2) Zároveň (pro případ, že nebude tomuto požadavku vyhověno) **požaduji, aby návrh změny č. 2 ÚRP ČR nebyl v této části schválen a byl vrácen k zásadnímu přepracování**, a to zejména po doplnění: ○ posouzení vlivu na lokality Natura 2000 dle čl. 6 odst. 3 směrnice 92/43/EHS ○ dostatečný biologický průzkumu odpovídající metodikám MŽP v různých ročních obdobích ○ hodnocení vlivu na populace netopýrů ○ posouzení kumulativních vlivů v širším území ○ hodnocení dopadů na krajinný ráz ○ hodnocení dopadů na využití nemovitostí vlastníků v dosahu navrhovaných 500 m od obytné zástavby a přímý dopad vymezení AO na výkon vlastnických práv těchto vlastníků, včetně uvedení metodiky, na základě, které se určuje vzdálenost od zastavěného území ○ zdůvodnění nevyužití brownfieldů a narušených území uvedených v Národní databázi brownfieldů Do doby doplněni těchto podkladů nelze území považovat za způsobilé pro vymezení akcelerační oblasti. Podané připomínky jsou blanketní, podatel si vymezuje právo připomínky doplnit ve lhůtě 15 dnů ode dne veřejného projednání. **X. Závěr** Návrh v předložené podobě není dostatečně odůvodněný, není podložen odbornými daty, je v rozporu s právními předpisy ČR i EU a může mít závažné dopady na krajinu, životní prostředí i obyvatele, proto požaduji především vyřazení Územního opatření k AOV80 a AOV85 a AOV46 z návrhu Změny č. 2 Územního rozvojového plánu ČR. Žádám též o zásadní vyřešení rozporu mezi návrhem změny č. 2 Územního rozvojového plánu ČR a realizací větrných elektráren ve volné i obydlené krajině a její již mnoha studiemi prokázanou škodlivostí pro přírodu a lidi zde žijící. Technologii větrných elektráren považuji za nebezpečnou, život ohrožující, zásadně narušující bezpečnost okolního prostoru. Zařízení jsou neefektivní, agresivní a silně destruktivní – s definitivním dopadem zničené přírody pro další generace. **Návrh je dle mého názoru v rozporu s ústavou České republiky.** Vzhledem k výše uvedeným skutečnostem **žádám o vynětí oblastí AOV82, AOV83 a AOV84 z návrhu akceleračních oblastí.** Pro případ, že tomuto požadavku nebude vyhověno, požaduji zásadní přepracování Návrhu Změny č. 2 ÚRP ČR tak, aby byl v souladu s právními předpisy a byly řádně vyhodnoceny jeho dopady. Žádám, aby tato připomínka byla řádně vypořádána v souladu se zákonem a aby bylo uvedeno konkrétní odůvodnění přijatého řešení.	veřejnosti do procesu pořizování změny ÚRP a procesu pořizování územních opatření o podmínkách a zmírňujících opatřeních, včetně stanovení lhůt. Vymezení AO bylo projednáno s obcemi a veřejností v rámci veřejného projednání v souladu s § 96 stavebního zákona. Všechny obce a veřejnost měli možnost uplatnit své připomínky k návrhu Změny č. 2 ÚRP. Článek 15c odst. 3 směrnice RED III stanoví, že členské státy usilují o to, aby celková rozloha vymezených akceleračních oblastí byla významná a aby přispívaly k plnění cílů stanovených v této směrnici. Přitom čl. 3 směrnice RED III stanoví, že členské státy společně zajistí, aby podíl energie z obnovitelných zdrojů na hrubé konečné spotřebě energie Unie dosáhl v roce 2030 nejméně 42,5 %. Ke splnění tohoto cíle se pak ČR v Aktualizovaném Vnitrostátním plánu ČR v oblasti energetiky a klimatu, schváleném usnesením vlády č. 960 z roku 2024, zavázala dosáhnout 30,1 % podíl energie z obnovitelných zdrojů na hrubé konečné spotřebě v roce 2030 (viz str. 41 Vnitrostátního plánu). Aby toho bylo dosaženo, předpokládá se navýšení kapacity fotovoltaických elektráren o 8 GW instalovaného výkonu a větrných elektráren o 1,2 GW instalovaného výkonu do roku 2030 (viz str. 90 Vnitrostátního plánu). Vezmeme-li v úvahu, že akcelerační oblasti budou zaplňovány záměry postupně a že není důvod předpokládat dosažení jejich plné kapacity do roku 2030, jeví se navržené kapacity jako přiměřené vnitrostátním cílům určeným ke splnění závazku ČR vyplývajího ze směrnice RED III v souběhu s Aktualizovaným Vnitrostátním plánem ČR v oblasti energetiky a klimatu. Návrh Změny č. 2 ÚRP byl připraven v souladu s právními předpisy (včetně požadavků Aarhuské úmluvy). Na účast veřejnosti v územním plánování se vztahuje čl. 7 Aarhuské úmluvy. Procesy územního plánování jsou dlouhodobě nastaveny stavebním zákonem, v případě vymezování akceleračních oblastí v souběhu se ZOZE, tak, aby požadavky Aarhuské úmluvy byly splněny. Postup pořízení Změny č. 2 ÚRP a souvisejících územních opatření proběhl v souladu se stavebním zákonem a ZOZE. K návrhu Změny č. 2 ÚRP a souvisejících územních opatření mohl každý podat připomínku ve veřejném projednání, všechny připomínky byly vypořádány. Již z toho, že část akceleračních oblastí byla na základě argumentů uplatněných ve stanoviscích a připomínkách pro společné jednání a veřejné projednání zmenšena či zcela vypuštěna, je zřejmé, že výsledek účasti veřejnosti byl vzat v úvahu a že účast veřejnosti byla zajištěna v době, kdy všechny možnosti byly otevřeny.

Poř. č.	Připomínkové místo	Číslo jednací	Článek	AO	Připomínka	Vyhodnocení
						Návrh Změny č. 2 ÚRP byl připraven v souladu s právními předpisy (včetně požadavků Úmluvy Rady Evropy o krajině). Zpracování VVURÚ odpovídá obsahem i strukturou požadavkům obsaženým v příloze č. 4 stavebního zákona. VVURÚ (včetně SEA) Změny č. 2 ÚRP probíhá jako hodnocení oblastí, nikoliv konkrétních záměrů a odpovídá měřítku ÚRP a ÚO. Hodnocení vlivů na veřejné zdraví bylo provedeno na úrovni koncepce (dopady byly vyhodnoceny v rámci posouzení SEA), bez vyhodnocení vlivů konkrétní stavby (nejsou známy parametry ani umístění staveb OZE v AO). Zákon č. 258/2000 Sb., o ochraně veřejného zdraví, garantuje fyzickým osobám dodržení hygienických limitů ve vztahu k hluku a vibracím (§ 30 odst. 1). Konkrétní záměry obnovitelných zdrojů energie musí následně v navazujícím řízení splnit veškeré zákonné hygienické a hlukové limity. Dále jsou v platnosti cíle a úkoly územního plánování dle stavebního zákona, konkrétně § 38 odst. 3) nebo § 39 písm. g) stanovovat podmínky pro obnovu a rozvoj sídelní struktury, pro kvalitní bydlení a pro rozvoj rekreace a cestovního ruchu. Do ÚO u všech AO pro VTE je zapracována podmínka zpracování hlukové studie a minimalizace shadow flicker efektu/stroboskopického efektu je minimalizace zajištěna používanými materiály na lopatky VTE a nastavením vypínání v kritické době slunečního svitu. Co se týká infrazvuku, je přítomen všude v prostředí, aniž by se projevoval jeho negativní vliv. U přírůstku infrazvuku z VTE nebyl dosud prokázán významný negativní vliv na veřejné zdraví, studie dále probíhají. Moderními měřicími metodami je již možno infrazvuk měřit, avšak v české legislativě nemá stanoven hlukový limit. Hygienický limit infrazvuku v komunálním prostředí sice není stanoven, ale existuje doporučená hodnota v ČSN ISO 7196 LG=90 dB nebo hladiny prahu slyšení pro jednotlivá frekvenční pásma v ČSN ISO 226. Kumulace hluku z více VTE bude vždy vyhodnocena hlukovou studií a následně ověřena měřením. Kumulace hluku z jiných než stacionárních zdrojů (silnice, železnice, letecká doprava, ...) se nedělá, tyto zdroje mají odlišné limity, proto nejsou kumulativně posuzovány (lze je v hlukové studii pro informaci sečíst). Světelné zatížení je minimalizováno vhodným umístěním a typem signálního světla na VTE tak, aby nebylo zatěžováno jeho okolí. U FVE je světelné zatížení řešeno podmínkami v územním opatřením, kde je stanoveno, že zde nebude trvalé osvětlení u záměrů OZE. Stroboskopický/shadow flicker efekt je eliminován nastavením automatického vypínání VTE v době, kdy by mohl střídající se stín lopatek VTE opakovaně dopadat na obytnou zástavbu - to je ošetřeno v územním opatření pro všechny AO

Poř. č.	Připomínkové místo	Číslo jednací	Článek	AO	Připomínka	Vyhodnocení
						pro VTE. Pro nízkofrekvenční zvuk a infrazvuk z VTE studie nenašly konzistentní důkazy spojující tyto frekvence s významným obtěžováním nebo přímými zdravotními účinky nad rámec normálních hladin zvuku. Projevuje se spíše nocebo efekt (problémy způsobuje očekávání hlukových vlivů, nikoliv vlivy samotné). Pro potenciální území, vytipovaná dle výsledku analýzy Výzkumného ústavu pro krajinu, byla zadána biologická posouzení. Na základě výsledků těchto posouzení byly dále vymezeny konkrétní AO. Biologická posouzení byla tedy zpracována pro všechny AO. Dále byly využity rešerše dat o výskytu ZCHD zpřístupněné AOPK. Význačné ZCHD, které by mohly být uplatněním Změny č. 2 ÚRP ovlivněny, byly uvedeny v kartách AO v příloze č. 1 a 2 SEA. Zadání Změny č. 2 ÚRP schválené vládou ČR nepožadovalo variantní řešení. Proběhlo hodnocení nulové varianty (platné znění ÚRP) vůči navrhované variantě (Změna č. 2 ÚRP).
855.	Tereza Tikalová	MMR-33226-2026-81	99czzf, 99czzg, 99czzh	AOV82, AOV83, AOV84	**PŘIPOMÍNKA K NÁVRHU ZMĚNY Č. 2 ÚZEMNÍHO ROZVOJOVÉHO PLÁNU ČR (§ 97 zák. č. 283/2021 Sb., stavební zákon)** **PŘIPOMÍNKY K VYHODNOCENÍ VLIVŮ NÁVRHU ZMĚNY Č. 2 ÚZEMNÍHO ROZVOJOVÉHO PLÁNU NA UDRŽITELNÝ ROZVOJ ÚZEMÍ** **PŘIPOMÍNKY K NÁVRHŮM JEDNOTLIVÝCH ÚZEMNÍCH OPATŘENÍ K AKCELERAČNÍM OBLASTEM VYMEZENÝM V NÁVRHU ZMĚNY Č. 2 ÚZEMNÍHO ROZVOJOVÉHO PLÁNU** **<u>I. Úvod</u>** V souladu s možností uplatnit připomínky k návrhu Změny č. 2 Územního rozvojového plánu ČR (ÚRP ČR), podávám připomínku k vymezení akcelerační oblasti pro rozvoj výroby energie z větrné energie a rozvoj výroby energie z energie slunečního záření. **Vymezení území dotčeného připomínkami: Středočeský kraj – Boreč** **Vymezení území dotčeného připomínkami: Středočeský kraj – Chorušice** **Vymezení území dotčeného připomínkami: Středočeský kraj – Doubravice** Územní opatření k akcelerační zóně **AOV82 Boreč a AOV83 Chorušice**, dále **AOV84 Doubravice** a současně na širší území, které může být navrženým řešením přímo či nepřímo ovlivněno. **Připomínku podávám:** jako osoba, která může být dotčena dopady návrhů z hlediska krajiny, životního prostředí a kvality života. Jedná se o území s významnými krajinnými, přírodními a obytnými hodnotami, které nejsou návrhem dostatečně respektovány. Dopad návrhu na mou osobu spočívá v tom, že dojde k zásadnímu omezení našeho “obyčejného" harmonického života a pobytu v přírodě, která se změní na technickou zónu. Obávám se zničení přírody, která je nezbytná pro vývoj a život člověka. Považuji za důležitou ochranu vzácného ptactva a nesouhlasím se zabíjením chráněných ptáků v této oblasti, kteří se zde vyskytují (ke kterému dojde, jako např. Německo – počet ptactva je znatelně snížen). Dále se obávám o své zdraví, o svoji bezpečnost a prokazatelné vlivy na psychiku obyvatel, kteří budou s těmito důsledky konfrontováni. Navrhovaná zmírňující opatření uvedená v odůvodněních územních opatření považuji za nedostatečná a naopak potvrzující závažnost negativních dopadů na dotčené území. **<u>II. Zákonnost a nesoulad s právními předpisy ČR</u>**	***Akceptováno částečně.*** *Akcelerační oblast AOV84 - Doubravice byla vypuštěna.* *Akcelerační oblasti AOV82 Boreč a AOV83 Chorušice jsou vymezeny v souladu s podmínkami zákona č. 249/2025 Sb. a nařízení vlády č. 507/2025 Sb.* Akcelerační oblasti AOV82 – Boreč a AOV83 – Chorušice jsou vymezeny v souladu s podmínkami zákona č. 249/2025 Sb. a nařízení vlády č. 507/2025 Sb.; nejsou situovány v lokalitách soustavy Natura 2000, ve zvláště chráněných územích ani v jejich ochranných pásmech. Vliv vymezení těchto oblastí na krajinný ráz, včetně pohledových vazeb k CHKO Kokořínsko–Máchův kraj a k národním kulturním památkám (Bezděz, hrad Kokořín, kostel sv. Mikuláše ve Vinci), na biodiverzitu a populace chráněných druhů ptáků a netopýrů byl posouzen v rámci vyhodnocení vlivů návrhu Změny č. 2 ÚRP na životní prostředí (SEA) a ve vyhodnocení vlivů na udržitelný rozvoj území (VVURÚ); pro akcelerační oblasti pro větrné elektrárny byla provedena analýza viditelnosti pro modelové výšky stožáru 120, 170 a 200 m, přičemž skutečnost, že stavby dosahující výšky 200 m mohou být za příznivých podmínek viditelné na větší vzdálenosti, byla při hodnocení vlivů na kulturní dědictví a krajinný ráz zohledněna. Pro každou z akceleračních oblastí AOV82 a AOV83 bylo zpracováno biologické posouzení podle § 11 odst. 3, resp. 4 ZOZE, jehož výsledky jsou promítnuty do podmínek územních opatření zajišťujících ochranu populací kriticky a silně ohrožených druhů ptáků (mimo jiné luňáka červeného, motáka lužního, dudka chocholatého) a netopýrů, a to prostřednictvím

Poř. č.	Připomínkové místo	Číslo jednací	Článek	AO	Připomínka	Vyhodnocení
					1) Rozpor se zákonem č. 500/2004 Sb., správní řád ○ § 3 – nebyl zjištěn stav bez důvodných pochybností ○ § 68 – nedostatečné odůvodnění Návrh je **nepřezkoumatelný**, protože neobsahuje konkrétní podklady pro dané území. **2) Rozpor se zákonem č. 100/2001 Sb. (EIA/SEA),** chybí posouzeni: ○ kumulativních vlivů ○ variantního řešení ○ konkrétních dopadů na území Dokumentace SEA je **neúplná a věcně nedostatečná.** **3) Rozpor se zákonem č. 114/1992 Sb. (ochrana přírody a krajiny)** ○ ohrožení krajinného rázu (§ 12) – blízkost CHKO Kokořínsko – Máchův kraj, Bezděz (**národní kulturní památka**), kostel Sv. Mikuláše ve Vinci (**národní kulturní památka**) – argumentace o vzdálenosti **8-11 km** je nepřijatelná vzhledem k tomu, že pro objekt vysoký 200 metrů je horizont (místo, kde se pata věže schová za obzor) pro pozorovatele na zemi přibližně v dálce **50 km**. Hrad Kokořín (**národní kulturní památka** – cca 4,2 km). Argumentace, že pohledová ochrana nebude narušena, protože snímky nelze pořídit z povrchu, je neudržitelná vzhledem k celkové výšce VTE dosahující až 200 m. Výstavbu VTE v uvedených oblastech považuji za **neúměrný zásah do krajinného rázu a ochrany kulturního dědictví**. Navržená omezení pro úložiště elektřiny (limitace plošné výměry a výšky kontejnerů, zákaz stohování) potvrzují riziko degradace území na průmyslový charakter, který je **neslučitelný** s blízkostí CHKO Kokořínsko – Máchův kraj a výše uvedených kulturních památek. ○ narušeni ekologické stability ○ zásah do biotopů a migračních tras **4) Rozpor se stavebním zákonem** ○ § 18 a § 19 – ochrana hodnot území ○ požadavek na udržitelný rozvoj Návrh představuje industrializaci volné krajiny **bez dostatečného odůvodnění.** **III. Nesoulad s právem Evropské unie** **1) Směrnice o ptácích (2009/147/ES) a o stanovištích (92/43/EHS)** ○ nelze vyloučit negativní vliv na chráněné druhy – např. Luňák červený (*Milvus milvus*), Luňák hnědý (*Milvus migrans*), Dudek chocholatý (*Upupa epops*), Moták lužní (*Circus pygargus*), kteří patří do kategorie **kriticky ohrožených** druhů; Moták pilich (*Circus cyaneus*), Ostříž lesní (*Falco subbuteo*), Ťuhýk šedý (*Lanius excubitor*), Krahujec obecný (*Accipiter nisus*), kteří patří do kategorie **silně ohrožených** druhů a další **ohrožené** druhy jako Krkavec velký (*Corvus corax*), Moták pochop (*Circus aeruginosus*), káně lesní (*Buteo buteo*), výr velký (*Bubo bubo*) a Jestřáb lesní (*Accipiter gentilis*). Navržený monitoring mortality ptáků a netopýrů je pouze reaktivním nicméně ne preventivním opatřením, které by zabránilo nevratnému poškození populací chráněných druhů v době provozu. ○ chybí dostatečné biologické podklady **Rozpor** s požadavkem vyloučení významného vlivu. **2) Směrnice EIA (2011/92/EU)** ○ nedostatečné zapojení veřejnosti ○ nedostatečné vyhodnocení vlivů **3) Směrnice RED III (2023/2413)** nebyla doložena priorita využití: ○ zastavěných ploch ○ brownfieldů ○ technicky narušených území	preventivních opatření přesahujících pouhý reaktivní monitoring mortality. Kumulativní vlivy obou akceleračních oblastí, jejich vzájemné působení i vazba na záměry v širším území byly výslovně hodnoceny v rámci SEA/VVURÚ; závěry posouzení se promítly do vymezení oblastí a do podmínek územních opatření. Konkrétní záměry výstavby větrných elektráren budou umísťovány a povolovány v navazujících řízeních dle stavebního zákona a zvláštních předpisů, kde budou posouzeny jejich dopady na zdraví obyvatel (hluk, stroboskopický efekt), na zemědělský půdní fond a na kulturní památky a jejich ochranná pásma; záměry realizované v akceleračních oblastech jsou osvobozeny od posouzení vlivů na životní prostředí (EIA) podle § 28 zákona č. 249/2025 Sb. Námitky o rozporu návrhu s právními předpisy ČR a EU, včetně zákona č. 100/2001 Sb. a směrnice RED III, neprokázaly skutečné porušení těchto předpisů v procesu pořizování Z2 URP. Dále dodáváme: V rámci pořizování a zpracovávání návrhu Změny č. 2 ÚRP bylo postupováno dle ustanovení správního řádu, stavebního zákona a ZOZE a schváleného zadání vládou ČR. Vymezení akceleračních oblastí bylo projednáno s obcemi a veřejností v rámci veřejného projednání v souladu s § 96 stavebního zákona. Tím byly zákonné nároky samospráv na zapojení do procesu plně respektovány. Všechny obce a veřejnost měly možnost uplatnit své připomínky od 14. 4. 2026 až do 1. 6. 2026 k návrhu Změny č. 2 ÚRP. Návrh Změny č. 2 ÚRP a jeho odůvodnění, návrh souvisejících územních opatření a jejich odůvodnění, i vyhodnocení vlivů na životní prostředí byly připraveny a obsahují náležitosti v souladu s příslušnými právními předpisy. Podkladem pro návrh byla posouzení podle § 11 odst. 3 resp. 4 ZOZE, zpracovaná v souladu s požadavky § 7a vyhlášky č. 142/2018 Sb. Nad rámec požadavků právních předpisů byl zprovozněn mapový portál VÚK indikující míru vhodnosti území pro vymezení akcelerační oblasti a dokument Akcelerační oblasti, předvýběr ploch k výstavbě VTE, Screening území ČR z hlediska ochrany krajinného rázu (Roman Bukáček, Simona Vondráčková, 2025). S ohledem na uvedené má pořizovatel za to, že vyhověl požadavkům § 3 správního řádu. § 68 správního řádu se podle § 174 odst. 1 správního řádu použije pro opatření obecné povahy přiměřeně. Odůvodnění obsahuje všechny náležitosti stanovené právními předpisy a pokud možno podrobně vysvětluje důvody, které vedly zpracovatele k návrhu v předložené podobě. Stejně tak vyhodnocení vlivů na udržitelný rozvoj území obsahuje všechny náležitosti stanovené právními předpisy a hodnotí předpokládané vlivy.

Poř. č.	Připomínkové místo	Číslo jednací	Článek	AO	Připomínka	Vyhodnocení
					Vymezení ve volné krajině je v **rozporu s principem minimalizace dopadů.** **4) Princip předběžné opatrnosti (Čl. 191 SFEU)** Politika Unie v oblasti životního prostředí přispívá k sledování následujících cílů: o zachování, ochrana a zlepšování kvality životního prostředí, o ochrana lidského zdraví, o uvážlivé a racionální využívání přírodních zdrojů, **5) Evropská úmluva o krajině (European Landscape Convention), ETS No. 176** o nedostatečná ochrana krajiny jako základní složky životního prostředí o ignorování charakteru území o nedostatečné zapojení veřejnosti do rozhodování o zásazích do krajiny **6) Aarhuská úmluva (Convention on Access to Information, Public Participation in Decision-making and Access to Justice in Environmental Matters), 1998** o omezení práva veřejnosti na informace o omezení účasti veřejnosti na rozhodovacích procesech (pouze formální zapojení) o omezení práva veřejnosti na přístup k právní ochraně v záležitostech životního prostředí **IV. Nedostatky SEA a podkladů** o absence terénních biologických průzkumů o práce pouze s mapovými podklady (nedostatečné) o chybí reálná data o výskytu druhů o variantní řešení o posouzení vlivu na zdraví Bez těchto podkladů **nelze učinit kvalifikovaný závěr.** **V. Narušení krajiny a životního prostředí** Navržené řešení povede k: o zásadní změně krajinného rázu o narušení horizontů a dálkových pohledů o vzniku bariér v krajině o narušení ekologické konektivity o znehodnocení zemědělské půdy o zničení migračních tras živočichů Výška staveb (200 m a vyšší) **znamená nadregionální dopad.** **VI. Dopady na obyvatele** Návrh nedostatečně řeší negativní vliv na obyvatele: o hluk a nízkofrekvenční hluk o stroboskopický efekt o světelné zatížení o kvalitu bydlení o hodnota nemovitostí Dopady na obyvatele představují silná zdravotní rizika, která jsou na základě mnohých studií již prokázána. Dokumentace těchto vlivů není vůbec zahrnuta a člověk a jeho životní prostor je nedostatečně respektován a už vůbec ne chráněn. Tyto **vlivy nejsou řádně vyhodnoceny a podceněny.** **VII. Kumulativní a systémové dopady** Není řešeno: o souběžné působení více projektů o celkové zatížení území o únosnost krajiny	Kumulativní a synergické vlivy na biodiverzitu byly posuzovány v rámci vyhodnocení vlivů návrhu Změny č. 2 ÚRP na životní prostředí (SEA). Výsledky tohoto posouzení byly promítnuty do vymezení akceleračních oblastí i do podmínek jednotlivých územních opatření. Významné negativní vlivy, které by nebylo možné eliminovat nebo kompenzovat, nebyly identifikovány. Soulad s požadavky stavebního zákona je popsán v odůvodnění Změny č. 2 ÚRP v kapitole II.1.b Vyhodnocení souladu s cíli a úkoly územního plánování a s požadavky stavebního zákona. Soulad s cíli a úkoly územního plánování je popsán v odůvodnění Změny č. 2 ÚRP v kapitole II.1.b Vyhodnocení souladu s cíli a úkoly územního plánování a s požadavky stavebního zákona. Zadání Změny č. 2 ÚRP schválené vládou ČR nepožadovalo variantní řešení. Proběhlo hodnocení nulové varianty (platné znění ÚRP) vůči navrhované variantě (Změna č. 2 ÚRP). Při samotném návrhu byla problematika krajinného rázu sledována ve vyhodnocení vlivů na udržitelný rozvoj území, a to jak z hlediska navrhovaného souboru akceleračních oblastí jako celku, tak pro jednotlivé oblasti v kartách akceleračních oblastí (viz příloha č. 2 vyhodnocení vlivů). Většinou právě z důvodu významných negativních vlivů na krajinný ráz bylo již během přípravy návrhu 16 původně uvažovaných akceleračních oblastí z návrhu zcela vypuštěno (viz příloha 3 vyhodnocení vlivů – mapa vypuštěných akceleračních oblastí). Dále, mimo jiné s ohledem na průběžné výsledky hodnocení vlivů na krajinný ráz byly některé akcelerační oblasti v průběhu přípravy návrhu pro veřejné projednání plošně redukovány, a ve 48 z 80 navržených akceleračních oblastí pro VTE došlo ke snížení limitu pro maximální výšku větrných elektráren z původní hodnoty 250 m na hodnotu nižší (nejčastěji 200 nebo 185 m). Kromě toho byly v územních opatřeních navrženy některé další podmínky k ochraně krajinného rázu, týkající se např. maximálních rozměrů souvisejících areálů pro skladování elektřiny, barevného řešení vedlejších staveb a zařízení záměrů pro využití OZE nebo výškového omezení pro trvalé terénní úpravy v místě větrné elektrárny. K další redukci vymezených akceleračních oblastí došlo po veřejném projednání na základě uplatněných stanovisek a připomínek. Návrh Změny č. 2 ÚRP byl připraven v souladu s právními předpisy (včetně zákona č. 100/2001 Sb., o posuzování vlivů na životní prostředí a směrnice EIA (směrnice 2011/92/EU)). VVURÚ je přílohou odůvodnění Změny č. 2 ÚRP. Osvobození záměrů pro využití OZE v akcelerační oblasti od provedení posuzování vlivů záměru na životní prostředí (tzv. EIA) vyplývá z ustanovení čl. 16a odst. 3 směrnice RED III. Toto pravidlo bylo

Poř. č.	Připomínkové místo	Číslo jednací	Článek	AO	Připomínka	Vyhodnocení
					Hrozí **nevratná degradace území.** **<u>VIII. Absence variantního řešení</u>** Není doloženo, že byly posuzovány jiné lokality a méně konfliktní varianty, jedná se o porušení základního principu plánování. Nebyla rovněž posouzena tzv. nulová varianta (varianta 0), tedy stav území před realizací záměru, což znemožňuje objektivní hodnocení dopadů. **<u>IX. Hlavní požadavek</u>** Požaduji: 1) **Vyřazení výše uvedených akceleračních oblastí z návrhu** nebo 2) Zároveň (pro případ, že nebude tomuto požadavku vyhověno) **požaduji, aby návrh změny č. 2 ÚRP ČR nebyl v této části schválen a byl vrácen k zásadnímu přepracování**, a to zejména po doplnění: o posouzení vlivu na lokality Natura 2000 dle čl. 6 odst. 3 směrnice 92/43/EHS o dostatečný biologický průzkumu odpovídající metodikám MŽP v různých ročních obdobích o hodnocení vlivu na populace netopýrů o posouzení kumulativních vlivů v širším území o hodnocení dopadů na krajinný ráz o hodnocení dopadů na využití nemovitostí vlastníků v dosahu navrhovaných 500 m od obytné zástavby a přímý dopad vymezení AO na výkon vlastnických práv těchto vlastníků, včetně uvedení metodiky, na základě, které se určuje vzdálenost od zastavěného území o zdůvodnění nevyužití brownfieldů a narušených území uvedených v Národní databázi brownfieldů Do doby doplněni těchto podkladů nelze území považovat za způsobilé pro vymezení akcelerační oblasti. Podané připomínky jsou blanketní, podatel si vymezuje právo připomínky doplnit ve lhůtě 15 dnů ode dne veřejného projednání. **<u>X. Závěr</u>** Návrh v předložené podobě není dostatečně odůvodněný, není podložen odbornými daty, je v rozporu s právními předpisy ČR i EU a může mít závažné dopady na krajinu, životní prostředí i obyvatele, proto požaduji především vyřazení Územního opatření k AOV80 a AOV85 a AOV46 z návrhu Změny č. 2 Územního rozvojového plánu ČR. Žádám též o zásadní vyřešení rozporu mezi návrhem změny č. 2 Územního rozvojového plánu ČR a realizací větrných elektráren ve volné i obydlené krajině a její již mnoha studiemi prokázanou škodlivostí pro přírodu a lidi zde žijící. Technologii větrných elektráren považuji za nebezpečnou, život ohrožující, zásadně narušující bezpečnost okolního prostoru. Zařízení jsou neefektivní, agresivní a silně destruktivní – s definitivním dopadem zničené přírody pro další generace. **Návrh je dle mého názoru v rozporu s ústavou České republiky.** Vzhledem k výše uvedeným skutečnostem **žádám o vynětí oblastí AOV82, AOV83 a AOV84 z návrhu akceleračních oblastí.** Pro případ, že tomuto požadavku nebude vyhověno, požaduji zásadní přepracování Návrhu Změny č. 2 ÚRP ČR tak, aby byl v souladu s právními předpisy a byly řádně vyhodnoceny jeho dopady. Žádám, aby tato připomínka byla řádně vypořádána v souladu se zákonem a aby bylo uvedeno konkrétní odůvodnění přijatého řešení.	transponováno do § 28 ZOZE. Osvobození se netýká případů podle § 28 odst. 1 písm. a) a b) ZOZE, tj. případů, kdy je záměr předmětem přeshraničního posuzování vlivů, a případů, kdy je vysoce pravděpodobné, že záměr povede k významným nepříznivým vlivům na životní prostředí nebo veřejné zdraví, které nebyly zjištěny při pořizování územního opatření a které nelze vyloučit dodatečnými podmínkami a zmírňujícími opatřeními. Zákon č. 249/2025 Sb. a stavební zákon upravují zapojení dotčených územních samosprávných celků a veřejnosti do procesu pořizování změny ÚRP a procesu pořizování územních opatření o podmínkách a zmírňujících opatřeních, včetně stanovení lhůt. Vymezení AO bylo projednáno s obcemi a veřejností v rámci veřejného projednání v souladu s § 96 stavebního zákona. Všechny obce a veřejnost měli možnost uplatnit své připomínky k návrhu Změny č. 2 ÚRP. Článek 15c odst. 3 směrnice RED III stanoví, že členské státy usilují o to, aby celková rozloha vymezených akceleračních oblastí byla významná a aby přispívaly k plnění cílů stanovených v této směrnici. Přitom čl. 3 směrnice RED III stanoví, že členské státy společně zajistí, aby podíl energie z obnovitelných zdrojů na hrubé konečné spotřebě energie Unie dosáhl v roce 2030 nejméně 42,5 %. Ke splnění tohoto cíle se pak ČR v Aktualizovaném Vnitrostátním plánu ČR v oblasti energetiky a klimatu, schváleném usnesením vlády č. 960 z roku 2024, zavázala dosáhnout 30,1 % podíl energie z obnovitelných zdrojů na hrubé konečné spotřebě v roce 2030 (viz str. 41 Vnitrostátního plánu). Aby toho bylo dosaženo, předpokládá se navýšení kapacity fotovoltaických elektráren o 8 GW instalovaného výkonu a větrných elektráren o 1,2 GW instalovaného výkonu do roku 2030 (viz str. 90 Vnitrostátního plánu). Vezmeme-li v úvahu, že akcelerační oblasti budou zaplňovány záměry postupně a že není důvod předpokládat dosažení jejich plné kapacity do roku 2030, jeví se navržené kapacity jako přiměřené vnitrostátním cílům určeným ke splnění závazku ČR vyplývajího ze směrnice RED III v souběhu s Aktualizovaným Vnitrostátním plánem ČR v oblasti energetiky a klimatu. Návrh Změny č. 2 ÚRP byl připraven v souladu s právními předpisy (včetně požadavků Aarhuské úmluvy). Na účast veřejnosti v územním plánování se vztahuje čl. 7 Aarhuské úmluvy. Procesy územního plánování jsou dlouhodobě nastaveny stavebním zákonem, v případě vymezování akceleračních oblastí v souběhu se ZOZE, tak, aby požadavky Aarhuské úmluvy byly splněny. Postup pořízení Změny č. 2 ÚRP a souvisejících územních opatření proběhl v souladu se stavebním zákonem a ZOZE. K návrhu Změny č. 2

Poř. č.	Připomínkové místo	Číslo jednací	Článek	AO	Připomínka	Vyhodnocení
						ÚRP a souvisejících územních opatření mohl každý podat připomínku ve veřejném projednání, všechny připomínky byly vypořádány. Již z toho, že část akceleračních oblastí byla na základě argumentů uplatněných ve stanoviscích a připomínkách pro společné jednání a veřejné projednání zmenšena či zcela vypuštěna, je zřejmé, že výsledek účasti veřejnosti byl vzat v úvahu a že účast veřejnosti byla zajištěna v době, kdy všechny možnosti byly otevřeny. Návrh Změny č. 2 ÚRP byl připraven v souladu s právními předpisy (včetně požadavků Úmluvy Rady Evropy o krajině). Zpracování VVURÚ odpovídá obsahem i strukturou požadavkům obsaženým v příloze č. 4 stavebního zákona. VVURÚ (včetně SEA) Změny č. 2 ÚRP probíhá jako hodnocení oblastí, nikoliv konkrétních záměrů a odpovídá měřítku ÚRP a ÚO. Hodnocení vlivů na veřejné zdraví bylo provedeno na úrovni koncepce (dopady byly vyhodnoceny v rámci posouzení SEA), bez vyhodnocení vlivů konkrétní stavby (nejsou známy parametry ani umístění staveb OZE v AO). Zákon č. 258/2000 Sb., o ochraně veřejného zdraví, garantuje fyzickým osobám dodržení hygienických limitů ve vztahu k hluku a vibracím (§ 30 odst. 1). Konkrétní záměry obnovitelných zdrojů energie musí následně v navazujícím řízení splnit veškeré zákonné hygienické a hlukové limity. Dále jsou v platnosti cíle a úkoly územního plánování dle stavebního zákona, konkrétně § 38 odst. 3) nebo § 39 písm. g) stanovovat podmínky pro obnovu a rozvoj sídelní struktury, pro kvalitní bydlení a pro rozvoj rekreace a cestovního ruchu. Do ÚO u všech AO pro VTE je zapracována podmínka zpracování hlukové studie a minimalizace shadow flicker efektu/stroboskopického efektu je minimalizace zajištěna používanými materiály na lopatky VTE a nastavením vypínání v kritické době slunečního svitu. Co se týká infrazvuku, je přítomen všude v prostředí, aniž by se projevoval jeho negativní vliv. U přírůstku infrazvuku z VTE nebyl dosud prokázán významný negativní vliv na veřejné zdraví, studie dále probíhají. Moderními měřicími metodami je již možno infrazvuk měřit, avšak v české legislativě nemá stanoven hlukový limit. Hygienický limit infrazvuku v komunálním prostředí sice není stanoven, ale existuje doporučená hodnota v ČSN ISO 7196 LG=90 dB nebo hladiny prahu slyšení pro jednotlivá frekvenční pásma v ČSN ISO 226. Kumulace hluku z více VTE bude vždy vyhodnocena hlukovou studií a následně ověřena měřením. Kumulace hluku z jiných než stacionárních zdrojů (silnice, železnice, letecká doprava, ...) se nedělá, tyto zdroje mají odlišné limity, proto nejsou kumulativně posuzovány (lze je v hlukové studii pro informaci sečíst). Světelné zatížení je minimalizováno

Poř. č.	Připomínkové místo	Číslo jednací	Článek	AO	Připomínka	Vyhodnocení
						vhodným umístěním a typem signálního světla na VTE tak, aby nebylo zatěžováno jeho okolí. U FVE je světelné zatížení řešeno podmínkami v územním opatřením, kde je stanoveno, že zde nebude trvalé osvětlení u záměrů OZE. Stroboskopický/shadow flicker efekt je eliminován nastavením automatického vypínání VTE v době, kdy by mohl střídající se stín lopatek VTE opakovaně dopadat na obytnou zástavbu - to je ošetřeno v územním opatření pro všechny AO pro VTE. Pro nízkofrekvenční zvuk a infrazvuk z VTE studie nenašly konzistentní důkazy spojující tyto frekvence s významným obtěžováním nebo přímými zdravotními účinky nad rámec normálních hladin zvuku. Projevuje se spíše nocebo efekt (problémy způsobuje očekávání hlukových vlivů, nikoliv vlivy samotné). Pro potenciální území, vytipovaná dle výsledku analýzy Výzkumného ústavu pro krajinu, byla zadána biologická posouzení. Na základě výsledků těchto posouzení byly dále vymezeny konkrétní AO. Biologická posouzení byla tedy zpracována pro všechny AO. Dále byly využity rešerše dat o výskytu ZCHD zpřístupněné AOPK. Význačné ZCHD, které by mohly být uplatněním Změny č. 2 ÚRP ovlivněny, byly uvedeny v kartách AO v příloze č. 1 a 2 SEA. Zadání Změny č. 2 ÚRP schválené vládou ČR nepožadovalo variantní řešení. Proběhlo hodnocení nulové varianty (platné znění ÚRP) vůči navrhované variantě (Změna č. 2 ÚRP).
856.	Jana Fořtová	MMR-33227-2026-81	99czzf, 99czzg, 99czzh	AOV82, AOV83, AOV84	**PŘIPOMÍNKA K NÁVRHU ZMĚNY Č. 2 ÚZEMNÍHO ROZVOJOVÉHO PLÁNU ČR (§ 97 zák. č. 283/2021 Sb., stavební zákon)** **PŘIPOMÍNKY K VYHODNOCENÍ VLIVŮ NÁVRHU ZMĚNY Č. 2 ÚZEMNÍHO ROZVOJOVÉHO PLÁNU NA UDRŽITELNÝ ROZVOJ ÚZEMÍ** **PŘIPOMÍNKY K NÁVRHŮM JEDNOTLIVÝCH ÚZEMNÍCH OPATŘENÍ K AKCELERAČNÍM OBLASTEM VYMEZENÝM V NÁVRHU ZMĚNY Č. 2 ÚZEMNÍHO ROZVOJOVÉHO PLÁNU** **<u>I. Úvod</u>** V souladu s možností uplatnit připomínky k návrhu Změny č. 2 Územního rozvojového plánu ČR (ÚRP ČR), podávám připomínku k vymezení akcelerační oblasti pro rozvoj výroby energie z větrné energie a rozvoj výroby energie z energie slunečního záření. **Vymezení území dotčeného připomínkami: Středočeský kraj – Boreč** **Vymezení území dotčeného připomínkami: Středočeský kraj – Chorušice** **Vymezení území dotčeného připomínkami: Středočeský kraj – Doubravice** Územní opatření k akcelerační zóně **AOV82 Boreč a AOV83 Chorušice**, dále **AOV84 Doubravice** a současně na širší území, které může být navrženým řešením přímo či nepřímo ovlivněno. **Připomínku podávám:** jako osoba, která může být dotčena dopady návrhů z hlediska krajiny, životního prostředí a kvality života. Jedná se o území s významnými krajinnými, přírodními a obytnými hodnotami, které nejsou návrhem dostatečně respektovány. Dopad návrhu na mou osobu spočívá v tom, že dojde k	***Akceptováno částečně.*** *Akcelerační oblast AOV84 - Doubravice byla vypuštěna.* *Akcelerační oblasti AOV82 Boreč a AOV83 Chorušice jsou vymezeny v souladu s podmínkami zákona č. 249/2025 Sb. a nařízení vlády č. 507/2025 Sb.* Akcelerační oblasti AOV82 – Boreč a AOV83 – Chorušice jsou vymezeny v souladu s podmínkami zákona č. 249/2025 Sb. a nařízení vlády č. 507/2025 Sb. Vliv těchto akceleračních oblastí na krajinný ráz a pohledové vztahy k CHKO Kokořínsko–Máchův kraj a k národním kulturním památkám (Bezděz, Hrad Kokořín vzdálený přibližně 4,2 km, kostel Sv. Mikuláše ve Vinci) byl posouzen v rámci SEA/VVURÚ včetně analýzy viditelnosti VTE pro různé výšky stožáru; výsledky posouzení se promítly do výškové regulace stanovené v podmínkách územních opatření s cílem co nejvíce omezit vizuální zásahy do cenných pohledů a historické krajiny. Pro každou z akceleračních oblastí bylo zpracováno biologické posouzení podle § 11 ZOZE, které se zabývalo ochranou kriticky ohrožených druhů (luňák červený, luňák hnědý, dudek chocholatý, moták lužní), silně ohrožených druhů (moták pilich, ostříž lesní, ťuhýk šedý, krahujec obecný) i dalších

Poř. č.	Připomínkové místo	Číslo jednací	Článek	AO	Připomínka	Vyhodnocení
					zásadnímu omezení našeho “obyčejného" harmonického života a pobytu v přírodě, která se změní na technickou zónu. Obávám se zničení přírody, která je nezbytná pro vývoj a život člověka. Považuji za důležitou ochranu vzácného ptactva a nesouhlasím se zabíjením chráněných ptáků v této oblasti, kteří se zde vyskytují (ke kterému dojde, jako např. Německo – počet ptactva je znatelně snížen). Dále se obávám o své zdraví, o svoji bezpečnost a prokazatelné vlivy na psychiku obyvatel, kteří budou s těmito důsledky konfrontováni. Navrhovaná zmírňující opatření uvedená v odůvodněních územních opatření považuji za nedostatečná a naopak potvrzující závažnost negativních dopadů na dotčené území. **II. Zákonnost a nesoulad s právními předpisy ČR** 1) Rozpor se zákonem č. 500/2004 Sb., správní řád ○ § 3 – nebyl zjištěn stav bez důvodných pochybností ○ § 68 – nedostatečné odůvodnění Návrh je **nepřezkoumatelný**, protože neobsahuje konkrétní podklady pro dané území. **2) Rozpor se zákonem č. 100/2001 Sb. (EIA/SEA),** chybí posouzeni: ○ kumulativních vlivů ○ variantního řešení ○ konkrétních dopadů na území Dokumentace SEA je **neúplná a věcně nedostatečná.** **3) Rozpor se zákonem č. 114/1992 Sb. (ochrana přírody a krajiny)** ○ ohrožení krajinného rázu (§ 12) – blízkost CHKO Kokořínsko – Máchův kraj, Bezděz (**národní kulturní památka**), kostel Sv. Mikuláše ve Vinci (**národní kulturní památka**) – argumentace o vzdálenosti **8-11 km** je nepřijatelná vzhledem k tomu, že pro objekt vysoký 200 metrů je horizont (místo, kde se pata věže schová za obzor) pro pozorovatele na zemi přibližně v dálce **50 km**. Hrad Kokořín (**národní kulturní památka** – cca 4,2 km). Argumentace, že pohledová ochrana nebude narušena, protože snímky nelze pořídit z povrchu, je neudržitelná vzhledem k celkové výšce VTE dosahující až 200 m. Výstavbu VTE v uvedených oblastech považuji za **neúměrný zásah do krajinného rázu a ochrany kulturního dědictví**. Navržená omezení pro úložiště elektřiny (limitace plošné výměry a výšky kontejnerů, zákaz stohování) potvrzují riziko degradace území na průmyslový charakter, který je **neslučitelný** s blízkostí CHKO Kokořínsko – Máchův kraj a výše uvedených kulturních památek. ○ narušeni ekologické stability ○ zásah do biotopů a migračních tras **4) Rozpor se stavebním zákonem** ○ § 18 a § 19 – ochrana hodnot území ○ požadavek na udržitelný rozvoj Návrh představuje industrializaci volné krajiny **bez dostatečného odůvodnění.** **III. Nesoulad s právem Evropské unie** **1) Směrnice o ptácích (2009/147/ES) a o stanovištích (92/43/EHS)** ○ nelze vyloučit negativní vliv na chráněné druhy – např. Luňák červený (*Milvus milvus*), Luňák hnědý (*Milvus migrans*), Dudek chocholatý (*Upupa epops*), Moták lužní (*Circus pygargus*), kteří patří do kategorie **kriticky ohrožených** druhů; Moták pilich (*Circus cyaneus*), Ostříž lesní (*Falco subbuteo*), Ťuhýk šedý (*Lanius excubitor*), Krahujec obecný (*Accipiter nisus*), kteří patří do kategorie **silně ohrožených** druhů a další **ohrožené** druhy jako Krkavec velký (*Corvus corax*), Moták pochop (*Circus aeruginosus*), káně lesní (*Buteo buteo*), výr velký (*Bubo bubo*) a Jestřáb lesní (*Accipiter gentilis*). Navržený monitoring mortality ptáků a netopýrů je pouze reaktivním nicméně ne preventivním opatřením, které by zabránilo nevratnému poškození populací chráněných druhů v době provozu. ○ chybí dostatečné biologické podklady	ohrožených druhů ptáků a netopýrů; jeho závěry jsou promítnuty do podmínek územních opatření jako závazná zmírňující opatření k ochraně těchto druhů a jejich biotopů. Kumulativní vlivy obou akceleračních oblastí na přírodu, krajinu a soustavu Natura 2000 byly vyhodnoceny v rámci SEA/VVURÚ; na základě výsledků tohoto hodnocení byly podmínky územních opatření nastaveny tak, aby byl vyloučen nevratný úbytek přírodních a krajinných hodnot dotčeného území. Hluk, stroboskopický efekt a zdravotní dopady na obyvatele budou posuzovány v navazujících řízeních při umísťování a povolování konkrétních záměrů dle stavebního zákona, přičemž záměry v akceleračních oblastech jsou osvobozeny od posuzování vlivů na životní prostředí (EIA) podle § 28 zákona č. 249/2025 Sb. Námitky o rozporu návrhu s právními předpisy ČR a EU, včetně zákona č. 100/2001 Sb. a směrnice RED III, neprokázaly skutečné porušení těchto předpisů v procesu pořizování Z2 URP. Dále dodáváme: V rámci pořizování a zpracovávání návrhu Změny č. 2 ÚRP bylo postupováno dle ustanovení správního řádu, stavebního zákona a ZOZE a schváleného zadání vládou ČR. Vymezení akceleračních oblastí bylo projednáno s obcemi a veřejností v rámci veřejného projednání v souladu s § 96 stavebního zákona. Tím byly zákonné nároky samospráv na zapojení do procesu plně respektovány. Všechny obce a veřejnost měly možnost uplatnit své připomínky od 14. 4. 2026 až do 1. 6. 2026 k návrhu Změny č. 2 ÚRP. Návrh Změny č. 2 ÚRP a jeho odůvodnění, návrh souvisejících územních opatření a jejich odůvodnění, i vyhodnocení vlivů na životní prostředí byly připraveny a obsahují náležitosti v souladu s příslušnými právními předpisy. Podkladem pro návrh byla posouzení podle § 11 odst. 3 resp. 4 ZOZE, zpracovaná v souladu s požadavky § 7a vyhlášky č. 142/2018 Sb. Nad rámec požadavků právních předpisů byl zprovozněn mapový portál VÚK indikující míru vhodnosti území pro vymezení akcelerační oblasti a dokument Akcelerační oblasti, předvýběr ploch k výstavbě VTE, Screening území ČR z hlediska ochrany krajinného rázu (Roman Bukáček, Simona Vondráčková, 2025). S ohledem na uvedené má pořizovatel za to, že vyhověl požadavkům § 3 správního řádu. § 68 správního řádu se podle § 174 odst. 1 správního řádu použije pro opatření obecné povahy přiměřeně. Odůvodnění obsahuje všechny náležitosti stanovené právními předpisy a pokud možno podrobně vysvětluje důvody, které vedly zpracovatele k návrhu v předložené podobě. Stejně tak vyhodnocení vlivů na udržitelný rozvoj území obsahuje všechny náležitosti stanovené právními předpisy a hodnotí předpokládané vlivy.

Poř. č.	Připomínkové místo	Číslo jednací	Článek	AO	Připomínka	Vyhodnocení
					Rozpor s požadavkem vyloučení významného vlivu. **2) Směrnice EIA (2011/92/EU)** o nedostatečné zapojení veřejnosti o nedostatečné vyhodnocení vlivů **3) Směrnice RED III (2023/2413)** nebyla doložena priorita využití: o zastavěných ploch o brownfieldů o technicky narušených území Vymezení ve volné krajině je v **rozporu s principem minimalizace dopadů.** **4) Princip předběžné opatrnosti (Čl. 191 SFEU)** Politika Unie v oblasti životního prostředí přispívá k sledování následujících cílů: o zachování, ochrana a zlepšování kvality životního prostředí, o ochrana lidského zdraví, o uvážlivé a racionální využívání přírodních zdrojů, **5) Evropská úmluva o krajině (European Landscape Convention), ETS No. 176** o nedostatečná ochrana krajiny jako základní složky životního prostředí o ignorování charakteru území o nedostatečné zapojení veřejnosti do rozhodování o zásazích do krajiny **6) Aarhuská úmluva (Convention on Access to Information, Public Participation in Decision-making and Access to Justice in Environmental Matters), 1998** o omezení práva veřejnosti na informace o omezení účasti veřejnosti na rozhodovacích procesech (pouze formální zapojení) o omezení práva veřejnosti na přístup k právní ochraně v záležitostech životního prostředí **<u>IV. Nedostatky SEA a podkladů</u>** o absence terénních biologických průzkumů o práce pouze s mapovými podklady (nedostatečné) o chybí reálná data o výskytu druhů o variantní řešení o posouzení vlivu na zdraví Bez těchto podkladů **nelze učinit kvalifikovaný závěr.** **<u>V. Narušení krajiny a životního prostředí</u>** Navržené řešení povede k: o zásadní změně krajinného rázu o narušení horizontů a dálkových pohledů o vzniku bariér v krajině o narušení ekologické konektivity o znehodnocení zemědělské půdy o zničení migračních tras živočichů Výška staveb (200 m a vyšší) **znamená nadregionální dopad.** **<u>VI. Dopady na obyvatele</u>** Návrh nedostatečně řeší negativní vliv na obyvatele: o hluk a nízkofrekvenční hluk o stroboskopický efekt o světelné zatížení o kvalitu bydlení o hodnota nemovitostí	Kumulativní a synergické vlivy na biodiverzitu byly posuzovány v rámci vyhodnocení vlivů návrhu Změny č. 2 ÚRP na životní prostředí (SEA). Výsledky tohoto posouzení byly promítnuty do vymezení akceleračních oblastí i do podmínek jednotlivých územních opatření. Významné negativní vlivy, které by nebylo možné eliminovat nebo kompenzovat, nebyly identifikovány. Soulad s požadavky stavebního zákona je popsán v odůvodnění Změny č. 2 ÚRP v kapitole II.1.b Vyhodnocení souladu s cíli a úkoly územního plánování a s požadavky stavebního zákona. Soulad s cíli a úkoly územního plánování je popsán v odůvodnění Změny č. 2 ÚRP v kapitole II.1.b Vyhodnocení souladu s cíli a úkoly územního plánování a s požadavky stavebního zákona. Zadání Změny č. 2 ÚRP schválené vládou ČR nepožadovalo variantní řešení. Proběhlo hodnocení nulové varianty (platné znění ÚRP) vůči navrhované variantě (Změna č. 2 ÚRP). Při samotném návrhu byla problematika krajinného rázu sledována ve vyhodnocení vlivů na udržitelný rozvoj území, a to jak z hlediska navrhovaného souboru akceleračních oblastí jako celku, tak pro jednotlivé oblasti v kartách akceleračních oblastí (viz příloha č. 2 vyhodnocení vlivů). Většinou právě z důvodu významných negativních vlivů na krajinný ráz bylo již během přípravy návrhu 16 původně uvažovaných akceleračních oblastí z návrhu zcela vypuštěno (viz příloha 3 vyhodnocení vlivů – mapa vypuštěných akceleračních oblastí). Dále, mimo jiné s ohledem na průběžné výsledky hodnocení vlivů na krajinný ráz byly některé akcelerační oblasti v průběhu přípravy návrhu pro veřejné projednání plošně redukovány, a ve 48 z 80 navržených akceleračních oblastí pro VTE došlo ke snížení limitu pro maximální výšku větrných elektráren z původní hodnoty 250 m na hodnotu nižší (nejčastěji 200 nebo 185 m). Kromě toho byly v územních opatřeních navrženy některé další podmínky k ochraně krajinného rázu, týkající se např. maximálních rozměrů souvisejících areálů pro skladování elektřiny, barevného řešení vedlejších staveb a zařízení záměrů pro využití OZE nebo výškového omezení pro trvalé terénní úpravy v místě větrné elektrárny. K další redukci vymezených akceleračních oblastí došlo po veřejném projednání na základě uplatněných stanovisek a připomínek. Návrh Změny č. 2 ÚRP byl připraven v souladu s právními předpisy (včetně zákona č. 100/2001 Sb., o posuzování vlivů na životní prostředí a směrnice EIA (směrnice 2011/92/EU)). VVURÚ je přílohou odůvodnění Změny č. 2 ÚRP. Osvobození záměrů pro využití OZE v akcelerační oblasti od provedení posuzování vlivů záměru na životní prostředí (tzv. EIA) vyplývá z ustanovení čl. 16a odst. 3 směrnice RED III. Toto pravidlo bylo

Poř. č.	Připomínkové místo	Číslo jednací	Článek	AO	Připomínka	Vyhodnocení
					Dopady na obyvatele představují silná zdravotní rizika, která jsou na základě mnohých studií již prokázána. Dokumentace těchto vlivů není vůbec zahrnuta a člověk a jeho životní prostor je nedostatečně respektován a už vůbec ne chráněn. Tyto **vlivy nejsou řádně vyhodnoceny a podceněny.** **<u>VII. Kumulativní a systémové dopady</u>** Není řešeno: o souběžné působení více projektů o celkové zatížení území o únosnost krajiny Hrozí **nevratná degradace území.** **<u>VIII. Absence variantního řešení</u>** Není doloženo, že byly posuzovány jiné lokality a méně konfliktní varianty, jedná se o porušení základního principu plánování. Nebyla rovněž posouzena tzv. nulová varianta (varianta 0), tedy stav území před realizací záměru, což znemožňuje objektivní hodnocení dopadů. **<u>IX. Hlavní požadavek</u>** Požaduji: 1) **Vyřazení výše uvedených akceleračních oblastí z návrhu** nebo 2) Zároveň (pro případ, že nebude tomuto požadavku vyhověno) **požaduji, aby návrh změny č. 2 ÚRP ČR nebyl v této části schválen a byl vrácen k zásadnímu přepracování**, a to zejména po doplnění: o posouzení vlivu na lokality Natura 2000 dle čl. 6 odst. 3 směrnice 92/43/EHS o dostatečný biologický průzkumu odpovídající metodikám MŽP v různých ročních obdobích o hodnocení vlivu na populace netopýrů o posouzení kumulativních vlivů v širším území o hodnocení dopadů na krajinný ráz o hodnocení dopadů na využití nemovitostí vlastníků v dosahu navrhovaných 500 m od obytné zástavby a přímý dopad vymezení AO na výkon vlastnických práv těchto vlastníků, včetně uvedení metodiky, na základě, které se určuje vzdálenost od zastavěného území o zdůvodnění nevyužití brownfieldů a narušených území uvedených v Národní databázi brownfieldů Do doby doplněni těchto podkladů nelze území považovat za způsobilé pro vymezení akcelerační oblasti. Podané připomínky jsou blanketní, podatel si vymezuje právo připomínky doplnit ve lhůtě 15 dnů ode dne veřejného projednání. **<u>X. Závěr</u>** Návrh v předložené podobě není dostatečně odůvodněný, není podložen odbornými daty, je v rozporu s právními předpisy ČR i EU a může mít závažné dopady na krajinu, životní prostředí i obyvatele, proto požaduji především vyřazení Územního opatření k AOV80 a AOV85 a AOV46 z návrhu Změny č. 2 Územního rozvojového plánu ČR. Žádám též o zásadní vyřešení rozporu mezi návrhem změny č. 2 Územního rozvojového plánu ČR a realizací větrných elektráren ve volné i obydlené krajině a její již mnoha studiemi prokázanou škodlivostí pro přírodu a lidi zde žijící. Technologii větrných elektráren považuji za nebezpečnou, život ohrožující, zásadně narušující bezpečnost okolního prostoru. Zařízení jsou neefektivní, agresivní a silně destruktivní – s definitivním dopadem zničené přírody pro další generace. **Návrh je dle mého názoru v rozporu s ústavou České republiky.** Vzhledem k výše uvedeným skutečnostem **žádám o vynětí oblastí AOV82, AOV83 a AOV84 z návrhu akceleračních oblastí.**	transponováno do § 28 ZOZE. Osvobození se netýká případů podle § 28 odst. 1 písm. a) a b) ZOZE, tj. případů, kdy je záměr předmětem přeshraničního posuzování vlivů, a případů, kdy je vysoce pravděpodobné, že záměr povede k významným nepříznivým vlivům na životní prostředí nebo veřejné zdraví, které nebyly zjištěny při pořizování územního opatření a které nelze vyloučit dodatečnými podmínkami a zmírňujícími opatřeními. Zákon č. 249/2025 Sb. a stavební zákon upravují zapojení dotčených územních samosprávných celků a veřejnosti do procesu pořizování změny ÚRP a procesu pořizování územních opatření o podmínkách a zmírňujících opatřeních, včetně stanovení lhůt. Vymezení AO bylo projednáno s obcemi a veřejností v rámci veřejného projednání v souladu s § 96 stavebního zákona. Všechny obce a veřejnost měli možnost uplatnit své připomínky k návrhu Změny č. 2 ÚRP. Článek 15c odst. 3 směrnice RED III stanoví, že členské státy usilují o to, aby celková rozloha vymezených akceleračních oblastí byla významná a aby přispívaly k plnění cílů stanovených v této směrnici. Přitom čl. 3 směrnice RED III stanoví, že členské státy společně zajistí, aby podíl energie z obnovitelných zdrojů na hrubé konečné spotřebě energie Unie dosáhl v roce 2030 nejméně 42,5 %. Ke splnění tohoto cíle se pak ČR v Aktualizovaném Vnitrostátním plánu ČR v oblasti energetiky a klimatu, schváleném usnesením vlády č. 960 z roku 2024, zavázala dosáhnout 30,1 % podíl energie z obnovitelných zdrojů na hrubé konečné spotřebě v roce 2030 (viz str. 41 Vnitrostátního plánu). Aby toho bylo dosaženo, předpokládá se navýšení kapacity fotovoltaických elektráren o 8 GW instalovaného výkonu a větrných elektráren o 1,2 GW instalovaného výkonu do roku 2030 (viz str. 90 Vnitrostátního plánu). Vezmeme-li v úvahu, že akcelerační oblasti budou zaplňovány záměry postupně a že není důvod předpokládat dosažení jejich plné kapacity do roku 2030, jeví se navržené kapacity jako přiměřené vnitrostátním cílům určeným ke splnění závazku ČR vyplývajího ze směrnice RED III v souběhu s Aktualizovaným Vnitrostátním plánem ČR v oblasti energetiky a klimatu. Návrh Změny č. 2 ÚRP byl připraven v souladu s právními předpisy (včetně požadavků Aarhuské úmluvy). Na účast veřejnosti v územním plánování se vztahuje čl. 7 Aarhuské úmluvy. Procesy územního plánování jsou dlouhodobě nastaveny stavebním zákonem, v případě vymezování akceleračních oblastí v souběhu se ZOZE, tak, aby požadavky Aarhuské úmluvy byly splněny. Postup pořízení Změny č. 2 ÚRP a souvisejících územních opatření proběhl v souladu se stavebním zákonem a ZOZE. K návrhu Změny č. 2

Poř. č.	Připomínkové místo	Číslo jednací	Článek	AO	Připomínka	Vyhodnocení
					Pro případ, že tomuto požadavku nebude vyhověno, požaduji zásadní přepracování Návrhu Změny č. 2 ÚRP ČR tak, aby byl v souladu s právními předpisy a byly řádně vyhodnoceny jeho dopady. Žádám, aby tato připomínka byla řádně vypořádána v souladu se zákonem a aby bylo uvedeno konkrétní odůvodnění přijatého řešení.	ÚRP a souvisejících územních opatření mohl každý podat připomínku ve veřejném projednání, všechny připomínky byly vypořádány. Již z toho, že část akceleračních oblastí byla na základě argumentů uplatněných ve stanoviscích a připomínkách pro společné jednání a veřejné projednání zmenšena či zcela vypuštěna, je zřejmé, že výsledek účasti veřejnosti byl vzat v úvahu a že účast veřejnosti byla zajištěna v době, kdy všechny možnosti byly otevřeny. Návrh Změny č. 2 ÚRP byl připraven v souladu s právními předpisy (včetně požadavků Úmluvy Rady Evropy o krajině). Zpracování VVURÚ odpovídá obsahem i strukturou požadavkům obsaženým v příloze č. 4 stavebního zákona. VVURÚ (včetně SEA) Změny č. 2 ÚRP probíhá jako hodnocení oblastí, nikoliv konkrétních záměrů a odpovídá měřítku ÚRP a ÚO. Hodnocení vlivů na veřejné zdraví bylo provedeno na úrovni koncepce (dopady byly vyhodnoceny v rámci posouzení SEA), bez vyhodnocení vlivů konkrétní stavby (nejsou známy parametry ani umístění staveb OZE v AO). Zákon č. 258/2000 Sb., o ochraně veřejného zdraví, garantuje fyzickým osobám dodržení hygienických limitů ve vztahu k hluku a vibracím (§ 30 odst. 1). Konkrétní záměry obnovitelných zdrojů energie musí následně v navazujícím řízení splnit veškeré zákonné hygienické a hlukové limity. Dále jsou v platnosti cíle a úkoly územního plánování dle stavebního zákona, konkrétně § 38 odst. 3) nebo § 39 písm. g) stanovovat podmínky pro obnovu a rozvoj sídelní struktury, pro kvalitní bydlení a pro rozvoj rekreace a cestovního ruchu. Do ÚO u všech AO pro VTE je zapracována podmínka zpracování hlukové studie a minimalizace shadow flicker efektu/stroboskopického efektu je minimalizace zajištěna používanými materiály na lopatky VTE a nastavením vypínání v kritické době slunečního svitu. Co se týká infrazvuku, je přítomen všude v prostředí, aniž by se projevoval jeho negativní vliv. U přírůstku infrazvuku z VTE nebyl dosud prokázán významný negativní vliv na veřejné zdraví, studie dále probíhají. Moderními měřicími metodami je již možno infrazvuk měřit, avšak v české legislativě nemá stanoven hlukový limit. Hygienický limit infrazvuku v komunálním prostředí sice není stanoven, ale existuje doporučená hodnota v ČSN ISO 7196 LG=90 dB nebo hladiny prahu slyšení pro jednotlivá frekvenční pásma v ČSN ISO 226. Kumulace hluku z více VTE bude vždy vyhodnocena hlukovou studií a následně ověřena měřením. Kumulace hluku z jiných než stacionárních zdrojů (silnice, železnice, letecká doprava, ...) se nedělá, tyto zdroje mají odlišné limity, proto nejsou kumulativně posuzovány (lze je v hlukové studii pro informaci sečíst). Světelné zatížení je minimalizováno

Poř. č.	Připomínkové místo	Číslo jednací	Článek	AO	Připomínka	Vyhodnocení
						vhodným umístěním a typem signálního světla na VTE tak, aby nebylo zatěžováno jeho okolí. U FVE je světelné zatížení řešeno podmínkami v územním opatřením, kde je stanoveno, že zde nebude trvalé osvětlení u záměrů OZE. Stroboskopický/shadow flicker efekt je eliminován nastavením automatického vypínání VTE v době, kdy by mohl střídající se stín lopatek VTE opakovaně dopadat na obytnou zástavbu - to je ošetřeno v územním opatření pro všechny AO pro VTE. Pro nízkofrekvenční zvuk a infrazvuk z VTE studie nenašly konzistentní důkazy spojující tyto frekvence s významným obtěžováním nebo přímými zdravotními účinky nad rámec normálních hladin zvuku. Projevuje se spíše nocebo efekt (problémy způsobuje očekávání hlukových vlivů, nikoliv vlivy samotné). Pro potenciální území, vytipovaná dle výsledku analýzy Výzkumného ústavu pro krajinu, byla zadána biologická posouzení. Na základě výsledků těchto posouzení byly dále vymezeny konkrétní AO. Biologická posouzení byla tedy zpracována pro všechny AO. Dále byly využity rešerše dat o výskytu ZCHD zpřístupněné AOPK. Význačné ZCHD, které by mohly být uplatněním Změny č. 2 ÚRP ovlivněny, byly uvedeny v kartách AO v příloze č. 1 a 2 SEA. Zadání Změny č. 2 ÚRP schválené vládou ČR nepožadovalo variantní řešení. Proběhlo hodnocení nulové varianty (platné znění ÚRP) vůči navrhované variantě (Změna č. 2 ÚRP).
857.	Jiří Maier	MMR-33228-2026-81	99czj, 99czk	AOV56, AOV57	**<u>Připomínka k návrhu Změny č. 2 Územního rozvojového plánu ČR (ÚRP ČR)</u>** Podávám připomínku k návrhu vymezení akceleračních oblasti pro větrné elektrárny (VTE) v území: **AOV 56 Vrabčiny a AOV 57 Bílá skála, Plzeňský kraj**. Na základě níže uvedených důvodů **nesouhlasím** s tímto návrhem změny č. 2 ÚRP ČR, který se týká vymezení akceleračních oblasti pro výrobu energie z obnovitelných zdrojů. Uvádím základní **důvody**: ○ **Nedostatky návrhu** ○ návrh není dostatečně odůvodněn a **chybí konkrétní podklady** (zákon č. 500/2004 Sb.) ○ nebyly dostatečně posouzeny **dopady na životní prostředí** (zákon č. 100/2001 Sb.) ○ hrozí **narušení krajiny a přírody** (zákon č. 114/1992 Sb.) ○ návrh **nerespektuje ochranu hodnot území a kvalitu bydlení** (zákon č. 283/2021 Sb.) ○ nebyly posouzeny jiné **varianty řešení, zejména využiti brownfieldů** (opuštěných a již narušených ploch) a návrh tak neodůvodněně zasahuje do volné krajiny ○ vychází **pouze z expertních odhadů** (počet věží, výkon, rozmístěni) ○ návrh **řeší problémy až dodatečně**, místo aby jim předešel ○ nejsou dostatečně vyhodnoceny **kumulativní dopady více záměrů v území** ○ **Příroda a krajina** ○ výskyt chráněných druhů (ptáci, netopýři) a zásah do migračních tras ○ narušeni prvků ÚSES (biokoridory) ○ zásadní změna krajiny a její industrializace ○ dominantní stavby (až cca 250 m vysoké) viditelné na velké vzdálenosti ○ chybí posouzení nočního osvětlení ○ nedostatečně řešen kumulativní vliv vice větrných elektráren	***Akceptováno částečně.*** *Akcelerační oblast AOV56 – Vrabčiny byla redukována.* *Akcelerační oblast AOV57 – Bílá Skála je vymezena v souladu se zákonem č. 249/2025 Sb. (ZOZE) a nařízením vlády č. 507/2025 Sb.* Návrh Změny č. 2 Územního rozvojového plánu České republiky byl posouzen na úrovni koncepce v rámci strategického posouzení vlivů na životní prostředí (SEA) a vyhodnocení vlivů na udržitelný rozvoj území (VVURU), jež jsou součástí odůvodnění Z2 ÚRP ČR. Pro každou akcelerační oblast bylo zpracováno biologické posouzení dle § 11 odst. 3, resp. 4 zákona č. 249/2025 Sb. (dále jen „ZOZE"), přičemž výsledky tohoto posouzení byly promítnuty do podmínek a zmírňujících opatření obsažených v územním opatření. Akcelerační oblast AOV56 Vrabčiny byla na základě výsledků uvedených posouzení v rámci procesu pořizování Z2 ÚRP ČR zmenšena. Záměry výroby energie z obnovitelných zdrojů umístěné v akceleračních oblastech jsou osvobozeny od posuzování vlivů na životní prostředí (EIA) dle § 28 ZOZE; konkrétní záměry budou povoleny v navazujících řízeních podle stavebního zákona a

Poř. č.	Připomínkové místo	Číslo jednací	Článek	AO	Připomínka	Vyhodnocení
					○ **Voda a klima** ○ narušeni vsakováni vody do půdy a změna odtokových poměrů ○ zhoršeni schopnosti krajiny zadržovat vodu a riziko vysychání krajiny ○ nedostatečné odstupy od vodních toků ○ chybí posouzení vlivu na mikroklima ○ **Zemědělská půda** ○ zábor a znehodnoceni kvalitní půdy ○ možné zásahy do půd I. a ||. třídy ochrany (nejcennější půdy) ○ zhutněni půdy a zvýšení eroze a rozdělení (fragmentace) pozemků ○ nejasný stav a poškozeni meliorací ○ **Dopady na obyvatele** ○ hluk a jeho dlouhodobý vliv ○ blikání stínů (stroboskopický efekt) ○ změna charakteru bydlení ○ pokles hodnoty nemovitosti ○ není dostatečně vysvětleno, jak byla stanovena vzdálenost od obytné zástavby ○ **Technická a bezpečnostní rizika** ○ odlet ledu z rotorů v zimě ○ zásah bleskem ○ požáry zařízeni (obtížně zvládnutelné zásahy) ○ pád částí konstrukce ○ únik provozních kapalin ○ šířeni požáru do krajiny ○ kontaminace půdy a vody Není jasné, kdo nese **odpovědnost za škody na zdraví a majetku**. ○ **Kumulace vlivů** ○ sčítáni hluku, zásahů do krajiny a vizuální zátěže ○ dopady více elektráren nejsou vyhodnoceny společně ○ výsledný dopad na životní prostředí i lidi může být výrazně vyšší ○ **Rozpor se zákony ČR a EU** ○ správní řád (zákon č. 500/2004 Sb.) ○ ochrana přírody (zákon č. 114/1992 Sb.) ○ EIA (zákon č. 100/2001 Sb.) ○ ochrana půdy (zákon č. 334/1992 Sb.) ○ stavební zákon (zákon č. 283/2021 Sb.) ○ nesplněni podmínek směrnice EU RED III (nevhodně zvolená lokalita, nevyřešené dopady) ○ návrh může zasahovat do práva na příznivé životní prostředí a ochranu zdraví podle Listiny základních lidských práv a svobod (či. 31, či. 35, či. 11) ○ porušeni principu předběžné opatrnosti (ČI. 191 SFEU), návrh je předkládán bez dostatečných podkladů a při existenci důvodných pochybností o jeho dopadech Navržená oblast **má zásadní střety s přírodou, krajinou, vodou i životem obyvatel**. Tyto problémy nejsou odstraněny, pouze částečně zmírňovány. Návrh nemá dostatečné podklady, neřeší varianty a nehodnotí kumulativní dopady, proto **požaduji vyloučení akcelerační oblasti z návrhu.**	zvláštních právních předpisů, v nichž budou podrobně posouzeny vlivy na chráněné druhy živočichů, prvky ÚSES, zemědělský půdní fond, vodní hospodářství, krajinný ráz, zdraví obyvatel a bezpečnost. Podmínky vymezení akceleračních oblastí obsahují regulativy zajišťující minimalizaci negativních dopadů, včetně ochrany krajinného rázu, stanovení odstupů od obytné zástavby a opatření k eliminaci technických a bezpečnostních rizik, čímž je vytvořen dostatečný rámec ochrany dotčených zájmů v navazujících řízeních. Námitky o rozporu návrhu s právními předpisy ČR a EU, včetně zákona č. 100/2001 Sb. a směrnice RED III, neprokázaly skutečné porušení těchto předpisů v procesu pořizování Z2 URP. V rámci pořizování a zpracovávání návrhu Změny č. 2 ÚRP bylo postupováno dle ustanovení správního řádu, stavebního zákona a ZOZE a schváleného zadání vládou ČR. Vymezení akceleračních oblastí bylo projednáno s obcemi a veřejností v rámci veřejného projednání v souladu s § 96 stavebního zákona. Tím byly zákonné nároky samospráv na zapojení do procesu plně respektovány. Všechny obce a veřejnost měly možnost uplatnit své připomínky od 14. 4. 2026 až do 1. 6. 2026 k návrhu Změny č. 2 ÚRP. V rámci pořizování a zpracovávání návrhu Změny č. 2 ÚRP bylo postupováno dle ustanovení správního řádu, stavebního zákona a ZOZE a schváleného zadání vládou ČR. Vymezení akceleračních oblastí bylo projednáno s obcemi a veřejností v rámci veřejného projednání v souladu s § 96 stavebního zákona. Tím byly zákonné nároky samospráv na zapojení do procesu plně respektovány. Všechny obce a veřejnost měly možnost uplatnit své připomínky od 14. 4. 2026 až do 1. 6. 2026 k návrhu Změny č. 2 ÚRP. § 68 správního řádu se podle § 174 odst. 1 správního řádu použije pro opatření obecné povahy přiměřeně. Soulad s požadavky stavebního zákona je popsán v odůvodnění Změny č. 2 ÚRP v kapitole II.1.b Vyhodnocení souladu s cíli a úkoly územního plánování a s požadavky stavebního zákona. Vymezení AO nemá vliv na vlastnická práva. Při vymezení AO nelze předjímat škody z výstavby a provozu konkrétních záměrů. Odpovědnost za škody má provozovatel větrné elektrárny, který odpovídá za její technický stav a bezpečnost provozu, a to podle občanského zákoníku (zákon č. 89/2012 Sb.). Větrné i fotovoltaické elektrárny jsou běžnou technologií s odhadnutelnými dopady na okolí. Za účelem stanovení možných dopadů akceleračních oblastí bylo provedeno biologické posouzení, posouzení vlivů na udržitelný rozvoj, a za účelem zabránění negativním dopadům nebo jejich zmírnění

Poř. č.	Připomínkové místo	Číslo jednací	Článek	AO	Připomínka	Vyhodnocení
						byla navržena celá řada podmínek v územním opatření, což je v souladu s principem předběžné opatrnosti, který mimo jiné vychází z čl. 191 Smlouvy o fungování Evropské unie (SFEU). Kumulativní posouzení vlivů na životní prostředí a veřejné zdraví bylo v rámci SEA provedeno pro každou AO (viz karty AO v příloze č. 2 SEA) i pro Změnu č. 2 ÚRP jako celek. V rámci ÚO pro všechny AOV byla stanovena podmínka vypracování hlukové studie, do níž budou zahrnuty všechny existující zdroje (např. formou podkladů z měření hluku). Kumulativní vlivy na jiné složky životního prostředí, např. na krajinný ráz, je možno stanovit tam, kde existují prostorově a výškově obdobné stavby a záměry, jako jsou VTE, jinak postrádá hodnocení kumulace smysl. Elektrárny jsou vybaveny detektory námrazy a vibrací, které zastaví provoz. Kromě speciálních nátěrů omezujících vznik námrazy se v případě stavby ve vyšších nadmořských výškách využívá vyhřívání listů rotorů (elektrické či horkovzdušné). Předejdou tak nejen poškození elektrárny, ale také odletování uvolněné námrazy do okolí. V každém případě jde o technický aspekt, který má být zohledněn při povolování konkrétních projektů. V rámci souvisejících územních opatření jsou stanoveny podmínky, které zajišťují ochranu protierozních opatření, funkčních melioračních zařízení, vodních toků a rovněž omezující možné terénní úpravy. Vzhledem k charakteru a rozsahu potenciálních záměrů se při naplnění podmínek nepředpokládá narušení vodního režimu v rámci akceleračních oblastí. Zákon č. 334/1992 Sb., o ochraně zemědělského půdního fondu (ZPF), se na záměry v AO vztahuje v plném rozsahu; orgán ochrany ZPF je v řízení o povolení záměru dotčeným orgánem. Vymezení AO v územním rozvojovém plánu (ÚRP) tento souhlas v žádném případě nenahrazuje. Riziko zhutnění půdy stavební technikou je eliminovatelné správnou organizací staveniště. Součástí územního opatření je rovněž podmínka, která zakazuje poškozování stávajících protierozních opatření. Dále nesmí být narušena funkce stávajících funkčních meliorací, nesmí vznikat neobhospodařovatelné zbytkové zemědělské pozemky a zemědělské pozemky bez přístupu k veřejně přístupné pozemní komunikaci. Na základě vypořádání stanovisek a připomínek byla stanovena podmínka na maximální celkovou plochu pro odnětí ZPF v AO pro záměry OZE. Do ÚO u všech AO pro VTE je zapracována podmínka zpracování hlukové studie a minimalizace shadow

Poř. č.	Připomínkové místo	Číslo jednací	Článek	AO	Připomínka	Vyhodnocení
						flicker efektu (u stroboskopického efektu je minimalizace zajištěna používanými materiály na lopatky VTE). Co se týká infrazvuku, je přítomen všude v prostředí, aniž by se projevoval jeho negativní vliv. U přírůstku infrazvuku z VTE nebyl dosud prokázán významný negativní vliv na veřejné zdraví, studie dále probíhají. Moderními měřicími metodami je již možno infrazvuk měřit, avšak v české legislativě nemá stanoven hlukový limit. Hygienický limit infrazvuku v komunálním prostředí sice není stanoven, ale existuje doporučená hodnota v ČSN ISO 7196 LG=90 dB nebo hladiny prahu slyšení pro jednotlivá frekvenční pásma v ČSN ISO 226. Kumulace hluku z více VTE bude vždy vyhodnocena hlukovou studií a následně ověřena měřením. Kumulace hluku z jiných než stacionárních zdrojů (silnice, železnice, letecká doprava, ...) se nedělá, tyto zdroje mají odlišné limity, proto nejsou kumulativně posuzovány (lze je v hlukové studii pro informaci sečíst). Světelné zatížení je minimalizováno vhodným umístěním a typem signálního světla na VTE tak, aby nebylo zatěžováno jeho okolí. U FVE je světelné zatížení řešeno podmínkami v územním opatřením, kde je stanoveno, že zde nebude trvalé osvětlení u záměrů OZE. Stroboskopický/shadow flicker efekt je eliminován nastavením automatického vypínání VTE v době, kdy by mohl střídající se stín lopatek VTE opakovaně dopadat na obytnou zástavbu - to je ošetřeno v územním opatření pro všechny AO pro VTE. Pro nízkofrekvenční zvuk a infrazvuk z VTE studie nenašly konzistentní důkazy spojující tyto frekvence s významným obtěžováním nebo přímými zdravotními účinky nad rámec normálních hladin zvuku. Projevuje se spíše nocebo efekt (problémy způsobuje očekávání hlukových vlivů, nikoliv vlivy samotné).
858.	Hana Čermáková	MMR-33229-2026-81	99czzf, 99czzg, 99czzh	AOV82, AOV83, AOV84	**PŘIPOMÍNKA K NÁVRHU ZMĚNY Č. 2 ÚZEMNÍHO ROZVOJOVÉHO PLÁNU ČR (§ 97 zák. č. 283/2021 Sb., stavební zákon)** **PŘIPOMÍNKY K VYHODNOCENÍ VLIVŮ NÁVRHU ZMĚNY Č. 2 ÚZEMNÍHO ROZVOJOVÉHO PLÁNU NA UDRŽITELNÝ ROZVOJ ÚZEMÍ** **PŘIPOMÍNKY K NÁVRHŮM JEDNOTLIVÝCH ÚZEMNÍCH OPATŘENÍ K AKCELERAČNÍM OBLASTEM VYMEZENÝM V NÁVRHU ZMĚNY Č. 2 ÚZEMNÍHO ROZVOJOVÉHO PLÁNU** **<u>I. Úvod</u>** V souladu s možností uplatnit připomínky k návrhu Změny č. 2 Územního rozvojového plánu ČR (ÚRP ČR), podávám připomínku k vymezení akcelerační oblasti pro rozvoj výroby energie z větrné energie a rozvoj výroby energie z energie slunečního záření. **Vymezení území dotčeného připomínkami: Středočeský kraj – Boreč** **Vymezení území dotčeného připomínkami: Středočeský kraj – Chorušice** **Vymezení území dotčeného připomínkami: Středočeský kraj – Doubravice** Územní opatření k akcelerační zóně **AOV82 Boreč a AOV83 Chorušice**, dále **AOV84 Doubravice** a současně na širší území, které může být navrženým řešením přímo či nepřímo ovlivněno.	**Akceptováno částečně.** *Akcelerační oblast AOV84 - Doubravice byla vypuštěna.* *Akcelerační oblasti AOV82 Boreč a AOV83 Chorušice jsou vymezeny v souladu s podmínkami zákona č. 249/2025 Sb. a nařízení vlády č. 507/2025 Sb.* Akcelerační oblasti AOV82 – Boreč a AOV83 – Chorušice jsou vymezeny v souladu s podmínkami zákona č. 249/2025 Sb. a nařízení vlády č. 507/2025 Sb.; nejsou situovány v lokalitách soustavy Natura 2000, ve zvláště chráněných územích ani v jejich ochranných pásmech. Vliv vymezení těchto oblastí na krajinný ráz, včetně pohledových vazeb k CHKO Kokořínsko–Máchův kraj a k národním kulturním památkám (Bezděz, hrad Kokořín, kostel sv. Mikuláše ve Vinci), na biodiverzitu a populace chráněných druhů

Poř. č.	Připomínkové místo	Číslo jednací	Článek	AO	Připomínka	Vyhodnocení
					Připomínku podávám: jako osoba, která může být dotčena dopady návrhů z hlediska krajiny, životního prostředí a kvality života. Jedná se o území s významnými krajinnými, přírodními a obytnými hodnotami, které nejsou návrhem dostatečně respektovány. Dopad návrhu na mou osobu spočívá v tom, že dojde k zásadnímu omezení našeho “obyčejného" harmonického života a pobytu v přírodě, která se změní na technickou zónu. Obávám se zničení přírody, která je nezbytná pro vývoj a život člověka. Považuji za důležitou ochranu vzácného ptactva a nesouhlasím se zabíjením chráněných ptáků v této oblasti, kteří se zde vyskytují (ke kterému dojde, jako např. Německo – počet ptactva je znatelně snížen). Dále se obávám o své zdraví, o svoji bezpečnost a prokazatelné vlivy na psychiku obyvatel, kteří budou s těmito důsledky konfrontováni. Navrhovaná zmírňující opatření uvedená v odůvodněních územních opatření považuji za nedostatečná a naopak potvrzující závažnost negativních dopadů na dotčené území. **<u>II. Zákonnost a nesoulad s právními předpisy ČR</u>** 1) Rozpor se zákonem č. 500/2004 Sb., správní řád ○ § 3 – nebyl zjištěn stav bez důvodných pochybností ○ § 68 – nedostatečné odůvodnění Návrh je **nepřezkoumatelný**, protože neobsahuje konkrétní podklady pro dané území. **<u>2) Rozpor se zákonem č. 100/2001 Sb. (EIA/SEA)</u>**, chybí posouzeni: ○ kumulativních vlivů ○ variantního řešení ○ konkrétních dopadů na území Dokumentace SEA je **neúplná a věcně nedostatečná.** **<u>3) Rozpor se zákonem č. 114/1992 Sb. (ochrana přírody a krajiny)</u>** ○ ohrožení krajinného rázu (§ 12) – blízkost CHKO Kokořínsko – Máchův kraj, Bezděz (**národní kulturní památka**), kostel Sv. Mikuláše ve Vinci (**národní kulturní památka**) – argumentace o vzdálenosti **8-11 km** je nepřijatelná vzhledem k tomu, že pro objekt vysoký 200 metrů je horizont (místo, kde se pata věže schová za obzor) pro pozorovatele na zemi přibližně v dálce **50 km**. Hrad Kokořín (**národní kulturní památka** – cca 4,2 km). Argumentace, že pohledová ochrana nebude narušena, protože snímky nelze pořídit z povrchu, je neudržitelná vzhledem k celkové výšce VTE dosahující až 200 m. Výstavbu VTE v uvedených oblastech považuji za **neúměrný zásah do krajinného rázu a ochrany kulturního dědictví**. Navržená omezení pro úložiště elektřiny (limitace plošné výměry a výšky kontejnerů, zákaz stohování) potvrzují riziko degradace území na průmyslový charakter, který je **neslučitelný** s blízkostí CHKO Kokořínsko – Máchův kraj a výše uvedených kulturních památek. ○ narušeni ekologické stability ○ zásah do biotopů a migračních tras **4) Rozpor se stavebním zákonem** ○ § 18 a § 19 – ochrana hodnot území ○ požadavek na udržitelný rozvoj Návrh představuje industrializaci volné krajiny **bez dostatečného odůvodnění.** **<u>III. Nesoulad s právem Evropské unie</u>** **1) Směrnice o ptácích (2009/147/ES) a o stanovištích (92/43/EHS)** ○ nelze vyloučit negativní vliv na chráněné druhy – např. Luňák červený (*Milvus milvus*), Luňák hnědý (*Milvus migrans*), Dudek chocholatý (*Upupa epops*), Moták lužní (*Circus pygargus*), kteří patří do kategorie **kriticky ohrožených** druhů; Moták pilich (*Circus cyaneus*), Ostříž lesní (*Falco subbuteo*), Ťuhýk šedý (*Lanius excubitor*), Krahujec obecný	ptáků a netopýrů byl posouzen v rámci vyhodnocení vlivů návrhu Změny č. 2 ÚRP na životní prostředí (SEA) a ve vyhodnocení vlivů na udržitelný rozvoj území (VVURÚ); pro akcelerační oblasti pro větrné elektrárny byla provedena analýza viditelnosti pro modelové výšky stožáru 120, 170 a 200 m, přičemž skutečnost, že stavby dosahující výšky 200 m mohou být za příznivých podmínek viditelné na větší vzdálenosti, byla při hodnocení vlivů na kulturní dědictví a krajinný ráz zohledněna. Pro každou z akceleračních oblastí AOV82 a AOV83 bylo zpracováno biologické posouzení podle § 11 odst. 3, resp. 4 ZOZE, jehož výsledky jsou promítnuty do podmínek územních opatření zajišťujících ochranu populací kriticky a silně ohrožených druhů ptáků (mimo jiné luňáka červeného, motáka lužního, dudka chocholatého) a netopýrů, a to prostřednictvím preventivních opatření přesahujících pouhý reaktivní monitoring mortality. Kumulativní vlivy obou akceleračních oblastí, jejich vzájemné působení i vazba na záměry v širším území byly výslovně hodnoceny v rámci SEA/VVURÚ; závěry posouzení se promítly do vymezení oblastí a do podmínek územních opatření. Konkrétní záměry výstavby větrných elektráren budou umísťovány a povolovány v navazujících řízeních dle stavebního zákona a zvláštních předpisů, kde budou posouzeny jejich dopady na zdraví obyvatel (hluk, stroboskopický efekt), na zemědělský půdní fond a na kulturní památky a jejich ochranná pásma; záměry realizované v akceleračních oblastech jsou osvobozeny od posouzení vlivů na životní prostředí (EIA) podle § 28 zákona č. 249/2025 Sb. Námitky o rozporu návrhu s právními předpisy ČR a EU, včetně zákona č. 100/2001 Sb. a směrnice RED III, neprokázaly skutečné porušení těchto předpisů v procesu pořizování Z2 URP. Dále dodáváme: V rámci pořizování a zpracovávání návrhu Změny č. 2 ÚRP bylo postupováno dle ustanovení správního řádu, stavebního zákona a ZOZE a schváleného zadání vládou ČR. Vymezení akceleračních oblastí bylo projednáno s obcemi a veřejností v rámci veřejného projednání v souladu s § 96 stavebního zákona. Tím byly zákonné nároky samospráv na zapojení do procesu plně respektovány. Všechny obce a veřejnost měly možnost uplatnit své připomínky od 14. 4. 2026 až do 1. 6. 2026 k návrhu Změny č. 2 ÚRP. Návrh Změny č. 2 ÚRP a jeho odůvodnění, návrh souvisejících územních opatření a jejich odůvodnění, i vyhodnocení vlivů na životní prostředí byly připraveny a obsahují náležitosti v souladu s příslušnými právními předpisy. Podkladem pro návrh byla posouzení podle § 11 odst. 3 resp. 4 ZOZE, zpracovaná v souladu s požadavky § 7a vyhlášky č. 142/2018 Sb. Nad rámec

Poř. č.	Připomínkové místo	Číslo jednací	Článek	AO	Připomínka	Vyhodnocení
					(*Accipiter nisus*), kteří patří do kategorie **silně ohrožených** druhů a další **ohrožené** druhy jako Krkavec velký (*Corvus corax*), Moták pochop (*Circus aeruginosus*), káně lesní (*Buteo buteo*), výr velký (*Bubo bubo*) a Jestřáb lesní (*Accipiter gentilis*). Navržený monitoring mortality ptáků a netopýrů je pouze reaktivním nicméně ne preventivním opatřením, které by zabránilo nevratnému poškození populací chráněných druhů v době provozu. o chybí dostatečné biologické podklady **Rozpor** s požadavkem vyloučení významného vlivu. **2) Směrnice EIA (2011/92/EU)** o nedostatečné zapojení veřejnosti o nedostatečné vyhodnocení vlivů **3) Směrnice RED III (2023/2413)** nebyla doložena priorita využití: o zastavěných ploch o brownfieldů o technicky narušených území Vymezení ve volné krajině je v **rozporu s principem minimalizace dopadů.** **4) Princip předběžné opatrnosti (Čl. 191 SFEU)** Politika Unie v oblasti životního prostředí přispívá k sledování následujících cílů: o zachování, ochrana a zlepšování kvality životního prostředí, o ochrana lidského zdraví, o uvážlivé a racionální využívání přírodních zdrojů, **5) Evropská úmluva o krajině (European Landscape Convention), ETS No. 176** o nedostatečná ochrana krajiny jako základní složky životního prostředí o ignorování charakteru území o nedostatečné zapojení veřejnosti do rozhodování o zásazích do krajiny **6) Aarhuská úmluva (Convention on Access to Information, Public Participation in Decision-making and Access to Justice in Environmental Matters), 1998** o omezení práva veřejnosti na informace o omezení účasti veřejnosti na rozhodovacích procesech (pouze formální zapojení) o omezení práva veřejnosti na přístup k právní ochraně v záležitostech životního prostředí **IV. Nedostatky SEA a podkladů** o absence terénních biologických průzkumů o práce pouze s mapovými podklady (nedostatečné) o chybí reálná data o výskytu druhů o variantní řešení o posouzení vlivu na zdraví Bez těchto podkladů **nelze učinit kvalifikovaný závěr.** **V. Narušení krajiny a životního prostředí** Navržené řešení povede k: o zásadní změně krajinného rázu o narušení horizontů a dálkových pohledů o vzniku bariér v krajině o narušení ekologické konektivity o znehodnocení zemědělské půdy o zničení migračních tras živočichů Výška staveb (200 m a vyšší) **znamená nadregionální dopad.** **VI. Dopady na obyvatele**	požadavků právních předpisů byl zprovozněn mapový portál VÚK indikující míru vhodnosti území pro vymezení akcelerační oblasti a dokument Akcelerační oblasti, předvýběr ploch k výstavbě VTE, Screening území ČR z hlediska ochrany krajinného rázu (Roman Bukáček, Simona Vondráčková, 2025). S ohledem na uvedené má pořizovatel za to, že vyhověl požadavkům § 3 správního řádu. § 68 správního řádu se podle § 174 odst. 1 správního řádu použije pro opatření obecné povahy přiměřeně. Odůvodnění obsahuje všechny náležitosti stanovené právními předpisy a pokud možno podrobně vysvětluje důvody, které vedly zpracovatele k návrhu v předložené podobě. Stejně tak vyhodnocení vlivů na udržitelný rozvoj území obsahuje všechny náležitosti stanovené právními předpisy a hodnotí předpokládané vlivy. Kumulativní a synergické vlivy na biodiverzitu byly posuzovány v rámci vyhodnocení vlivů návrhu Změny č. 2 ÚRP na životní prostředí (SEA). Výsledky tohoto posouzení byly promítnuty do vymezení akceleračních oblastí i do podmínek jednotlivých územních opatření. Významné negativní vlivy, které by nebylo možné eliminovat nebo kompenzovat, nebyly identifikovány. Soulad s požadavky stavebního zákona je popsán v odůvodnění Změny č. 2 ÚRP v kapitole II.1.b Vyhodnocení souladu s cíli a úkoly územního plánování a s požadavky stavebního zákona. Soulad s cíli a úkoly územního plánování je popsán v odůvodnění Změny č. 2 ÚRP v kapitole II.1.b Vyhodnocení souladu s cíli a úkoly územního plánování a s požadavky stavebního zákona. Zadání Změny č. 2 ÚRP schválené vládou ČR nepožadovalo variantní řešení. Proběhlo hodnocení nulové varianty (platné znění ÚRP) vůči navrhované variantě (Změna č. 2 ÚRP). Při samotném návrhu byla problematika krajinného rázu sledována ve vyhodnocení vlivů na udržitelný rozvoj území, a to jak z hlediska navrhovaného souboru akceleračních oblastí jako celku, tak pro jednotlivé oblasti v kartách akceleračních oblastí (viz příloha č. 2 vyhodnocení vlivů). Většinou právě z důvodu významných negativních vlivů na krajinný ráz bylo již během přípravy návrhu 16 původně uvažovaných akceleračních oblastí z návrhu zcela vypuštěno (viz příloha 3 vyhodnocení vlivů – mapa vypuštěných akceleračních oblastí). Dále, mimo jiné s ohledem na průběžné výsledky hodnocení vlivů na krajinný ráz byly některé akcelerační oblasti v průběhu přípravy návrhu pro veřejné projednání plošně redukovány, a ve 48 z 80 navržených akceleračních oblastí pro VTE došlo ke snížení limitu pro maximální výšku větrných elektráren z původní hodnoty 250 m na hodnotu nižší (nejčastěji 200 nebo 185 m). Kromě toho byly v územních opatřeních navrženy některé

Poř. č.	Připomínkové místo	Číslo jednací	Článek	AO	Připomínka	Vyhodnocení
					Návrh nedostatečně řeší negativní vliv na obyvatele: o hluk a nízkofrekvenční hluk o stroboskopický efekt o světelné zatížení o kvalitu bydlení o hodnota nemovitostí Dopady na obyvatele představují silná zdravotní rizika, která jsou na základě mnohých studií již prokázána. Dokumentace těchto vlivů není vůbec zahrnuta a člověk a jeho životní prostor je nedostatečně respektován a už vůbec ne chráněn. Tyto **vlivy nejsou řádně vyhodnoceny a podceněny.** **VII. Kumulativní a systémové dopady** Není řešeno: o souběžné působení více projektů o celkové zatížení území o únosnost krajiny Hrozí **nevratná degradace území.** **VIII. Absence variantního řešení** Není doloženo, že byly posuzovány jiné lokality a méně konfliktní varianty, jedná se o porušení základního principu plánování. Nebyla rovněž posouzena tzv. nulová varianta (varianta 0), tedy stav území před realizací záměru, což znemožňuje objektivní hodnocení dopadů. **IX. Hlavní požadavek** Požaduji: 1) **Vyřazení výše uvedených akceleračních oblastí z návrhu** nebo 2) Zároveň (pro případ, že nebude tomuto požadavku vyhověno) **požaduji, aby návrh změny č. 2 ÚRP ČR nebyl v této části schválen a byl vrácen k zásadnímu přepracování**, a to zejména po doplnění: o posouzení vlivu na lokality Natura 2000 dle čl. 6 odst. 3 směrnice 92/43/EHS o dostatečný biologický průzkumu odpovídající metodikám MŽP v různých ročních obdobích o hodnocení vlivu na populace netopýrů o posouzení kumulativních vlivů v širším území o hodnocení dopadů na krajinný ráz o hodnocení dopadů na využití nemovitostí vlastníků v dosahu navrhovaných 500 m od obytné zástavby a přímý dopad vymezení AO na výkon vlastnických práv těchto vlastníků, včetně uvedení metodiky, na základě, které se určuje vzdálenost od zastavěného území o zdůvodnění nevyužití brownfieldů a narušených území uvedených v Národní databázi brownfieldů Do doby doplněni těchto podkladů nelze území považovat za způsobilé pro vymezení akcelerační oblasti. Podané připomínky jsou blanketní, podatel si vymezuje právo připomínky doplnit ve lhůtě 15 dnů ode dne veřejného projednání. **X. Závěr** Návrh v předložené podobě není dostatečně odůvodněný, není podložen odbornými daty, je v rozporu s právními předpisy ČR i EU a může mít závažné dopady na krajinu, životní prostředí i obyvatele, proto požaduji především vyřazení Územního opatření k AOV80 a AOV85 a AOV46 z návrhu Změny č. 2 Územního rozvojového plánu ČR. Žádám též o zásadní vyřešení rozporu mezi návrhem změny č. 2 Územního rozvojového plánu ČR a realizací větrných elektráren ve volné i obydlené krajině a její již mnoha studiemi prokázanou škodlivostí pro přírodu a lidi zde žijící.	další podmínky k ochraně krajinného rázu, týkající se např. maximálních rozměrů souvisejících areálů pro skladování elektřiny, barevného řešení vedlejších staveb a zařízení záměrů pro využití OZE nebo výškového omezení pro trvalé terénní úpravy v místě větrné elektrárny. K další redukci vymezených akceleračních oblastí došlo po veřejném projednání na základě uplatněných stanovisek a připomínek. Návrh Změny č. 2 ÚRP byl připraven v souladu s právními předpisy (včetně zákona č. 100/2001 Sb., o posuzování vlivů na životní prostředí a směrnice EIA (směrnice 2011/92/EU)). VVURÚ je přílohou odůvodnění Změny č. 2 ÚRP. Osvobození záměrů pro využití OZE v akcelerační oblasti od provedení posuzování vlivů záměru na životní prostředí (tzv. EIA) vyplývá z ustanovení čl. 16a odst. 3 směrnice RED III. Toto pravidlo bylo transponováno do § 28 ZOZE. Osvobození se netýká případů podle § 28 odst. 1 písm. a) a b) ZOZE, tj. případů, kdy je záměr předmětem přeshraničního posuzování vlivů, a případů, kdy je vysoce pravděpodobné, že záměr povede k významným nepříznivým vlivům na životní prostředí nebo veřejné zdraví, které nebyly zjištěny při pořizování územního opatření a které nelze vyloučit dodatečnými podmínkami a zmírňujícími opatřeními. Zákon č. 249/2025 Sb. a stavební zákon upravují zapojení dotčených územních samosprávných celků a veřejnosti do procesu pořizování změny ÚRP a procesu pořizování územních opatření o podmínkách a zmírňujících opatřeních, včetně stanovení lhůt. Vymezení AO bylo projednáno s obcemi a veřejností v rámci veřejného projednání v souladu s § 96 stavebního zákona. Všechny obce a veřejnost měli možnost uplatnit své připomínky k návrhu Změny č. 2 ÚRP. Článek 15c odst. 3 směrnice RED III stanoví, že členské státy usilují o to, aby celková rozloha vymezených akceleračních oblastí byla významná a aby přispívaly k plnění cílů stanovených v této směrnici. Přitom čl. 3 směrnice RED III stanoví, že členské státy společně zajistí, aby podíl energie z obnovitelných zdrojů na hrubé konečné spotřebě energie Unie dosáhl v roce 2030 nejméně 42,5 %. Ke splnění tohoto cíle se pak ČR v Aktualizovaném Vnitrostátním plánu ČR v oblasti energetiky a klimatu, schváleném usnesením vlády č. 960 z roku 2024, zavázala dosáhnout 30,1 % podíl energie z obnovitelných zdrojů na hrubé konečné spotřebě v roce 2030 (viz str. 41 Vnitrostátního plánu). Aby toho bylo dosaženo, předpokládá se navýšení kapacity fotovoltaických elektráren o 8 GW instalovaného výkonu a větrných elektráren o 1,2 GW instalovaného výkonu do roku 2030 (viz str. 90 Vnitrostátního plánu). Vezmeme-li v úvahu, že akcelerační oblasti budou

Poř. č.	Připomínkové místo	Číslo jednací	Článek	AO	Připomínka	Vyhodnocení
					Technologii větrných elektráren považuji za nebezpečnou, život ohrožující, zásadně narušující bezpečnost okolního prostoru. Zařízení jsou neefektivní, agresivní a silně destruktivní – s definitivním dopadem zničené přírody pro další generace. **Návrh je dle mého názoru v rozporu s ústavou České republiky.** Vzhledem k výše uvedeným skutečnostem **žádám o vynětí oblastí AOV82, AOV83 a AOV84 z návrhu akceleračních oblastí.** Pro případ, že tomuto požadavku nebude vyhověno, požaduji zásadní přepracování Návrhu Změny č. 2 ÚRP ČR tak, aby byl v souladu s právními předpisy a byly řádně vyhodnoceny jeho dopady. Žádám, aby tato připomínka byla řádně vypořádána v souladu se zákonem a aby bylo uvedeno konkrétní odůvodnění přijatého řešení.	zaplňovány záměry postupně a že není důvod předpokládat dosažení jejich plné kapacity do roku 2030, jeví se navržené kapacity jako přiměřené vnitrostátním cílům určeným ke splnění závazku ČR vyplývajího ze směrnice RED III v souběhu s Aktualizovaným Vnitrostátním plánem ČR v oblasti energetiky a klimatu. Návrh Změny č. 2 ÚRP byl připraven v souladu s právními předpisy (včetně požadavků Aarhuské úmluvy). Na účast veřejnosti v územním plánování se vztahuje čl. 7 Aarhuské úmluvy. Procesy územního plánování jsou dlouhodobě nastaveny stavebním zákonem, v případě vymezování akceleračních oblastí v souběhu se ZOZE, tak, aby požadavky Aarhuské úmluvy byly splněny. Postup pořízení Změny č. 2 ÚRP a souvisejících územních opatření proběhl v souladu se stavebním zákonem a ZOZE. K návrhu Změny č. 2 ÚRP a souvisejících územních opatření mohl každý podat připomínku ve veřejném projednání, všechny připomínky byly vypořádány. Již z toho, že část akceleračních oblastí byla na základě argumentů uplatněných ve stanoviscích a připomínkách pro společné jednání a veřejné projednání zmenšena či zcela vypuštěna, je zřejmé, že výsledek účasti veřejnosti byl vzat v úvahu a že účast veřejnosti byla zajištěna v době, kdy všechny možnosti byly otevřeny. Návrh Změny č. 2 ÚRP byl připraven v souladu s právními předpisy (včetně požadavků Úmluvy Rady Evropy o krajině). Zpracování VVURÚ odpovídá obsahem i strukturou požadavkům obsaženým v příloze č. 4 stavebního zákona. VVURÚ (včetně SEA) Změny č. 2 ÚRP probíhá jako hodnocení oblastí, nikoliv konkrétních záměrů a odpovídá měřítku ÚRP a ÚO. Hodnocení vlivů na veřejné zdraví bylo provedeno na úrovni koncepce (dopady byly vyhodnoceny v rámci posouzení SEA), bez vyhodnocení vlivů konkrétní stavby (nejsou známy parametry ani umístění staveb OZE v AO). Zákon č. 258/2000 Sb., o ochraně veřejného zdraví, garantuje fyzickým osobám dodržení hygienických limitů ve vztahu k hluku a vibracím (§ 30 odst. 1). Konkrétní záměry obnovitelných zdrojů energie musí následně v navazujícím řízení splnit veškeré zákonné hygienické a hlukové limity. Dále jsou v platnosti cíle a úkoly územního plánování dle stavebního zákona, konkrétně § 38 odst. 3) nebo § 39 písm. g) stanovovat podmínky pro obnovu a rozvoj sídelní struktury, pro kvalitní bydlení a pro rozvoj rekreace a cestovního ruchu. Do ÚO u všech AO pro VTE je zapracována podmínka zpracování hlukové studie a minimalizace shadow flicker efektu/stroboskopického efektu je minimalizace zajištěna používanými materiály na lopatky VTE a nastavením vypínání v kritické době slunečního svitu.

Poř. č.	Připomínkové místo	Číslo jednací	Článek	AO	Připomínka	Vyhodnocení
						Co se týká infrazvuku, je přítomen všude v prostředí, aniž by se projevoval jeho negativní vliv. U přírůstku infrazvuku z VTE nebyl dosud prokázán významný negativní vliv na veřejné zdraví, studie dále probíhají. Moderními měřicími metodami je již možno infrazvuk měřit, avšak v české legislativě nemá stanoven hlukový limit. Hygienický limit infrazvuku v komunálním prostředí sice není stanoven, ale existuje doporučená hodnota v ČSN ISO 7196 LG=90 dB nebo hladiny prahu slyšení pro jednotlivá frekvenční pásma v ČSN ISO 226. Kumulace hluku z více VTE bude vždy vyhodnocena hlukovou studií a následně ověřena měřením. Kumulace hluku z jiných než stacionárních zdrojů (silnice, železnice, letecká doprava, ...) se nedělá, tyto zdroje mají odlišné limity, proto nejsou kumulativně posuzovány (lze je v hlukové studii pro informaci sečíst). Světelné zatížení je minimalizováno vhodným umístěním a typem signálního světla na VTE tak, aby nebylo zatěžováno jeho okolí. U FVE je světelné zatížení řešeno podmínkami v územním opatřením, kde je stanoveno, že zde nebude trvalé osvětlení u záměrů OZE. Stroboskopický/shadow flicker efekt je eliminován nastavením automatického vypínání VTE v době, kdy by mohl střídající se stín lopatek VTE opakovaně dopadat na obytnou zástavbu - to je ošetřeno v územním opatření pro všechny AO pro VTE. Pro nízkofrekvenční zvuk a infrazvuk z VTE studie nenašly konzistentní důkazy spojující tyto frekvence s významným obtěžováním nebo přímými zdravotními účinky nad rámec normálních hladin zvuku. Projevuje se spíše nocebo efekt (problémy způsobuje očekávání hlukových vlivů, nikoliv vlivy samotné). Pro potenciální území, vytipovaná dle výsledku analýzy Výzkumného ústavu pro krajinu, byla zadána biologická posouzení. Na základě výsledků těchto posouzení byly dále vymezeny konkrétní AO. Biologická posouzení byla tedy zpracována pro všechny AO. Dále byly využity rešerše dat o výskytu ZCHD zpřístupněné AOPK. Význačné ZCHD, které by mohly být uplatněním Změny č. 2 ÚRP ovlivněny, byly uvedeny v kartách AO v příloze č. 1 a 2 SEA. Zadání Změny č. 2 ÚRP schválené vládou ČR nepožadovalo variantní řešení. Proběhlo hodnocení nulové varianty (platné znění ÚRP) vůči navrhované variantě (Změna č. 2 ÚRP).
859.	Martina Abukhlal	MMR-33230-2026-81	99czzf, 99czzg, 99czzh	AOV82, AOV83, AOV84	**PŘIPOMÍNKA K NÁVRHU ZMĚNY Č. 2 ÚZEMNÍHO ROZVOJOVÉHO PLÁNU ČR (§ 97 zák. č. 283/2021 Sb., stavební zákon)** **PŘIPOMÍNKY K VYHODNOCENÍ VLIVŮ NÁVRHU ZMĚNY Č. 2 ÚZEMNÍHO ROZVOJOVÉHO PLÁNU NA UDRŽITELNÝ ROZVOJ ÚZEMÍ** **PŘIPOMÍNKY K NÁVRHŮM JEDNOTLIVÝCH ÚZEMNÍCH OPATŘENÍ K AKCELERAČNÍM OBLASTEM VYMEZENÝM V NÁVRHU ZMĚNY Č. 2 ÚZEMNÍHO ROZVOJOVÉHO PLÁNU** **I. Úvod**	***Akceptováno částečně.*** *Akcelerační oblast AOV84 - Doubravice byla vypuštěna.* *Akcelerační oblasti AOV82 Boreč a AOV83 Chorušice jsou vymezeny v souladu s podmínkami zákona č. 249/2025 Sb. a nařízení vlády č. 507/2025 Sb.*

Poř. č.	Připomínkové místo	Číslo jednací	Článek	AO	Připomínka	Vyhodnocení
					V souladu s možností uplatnit připomínky k návrhu Změny č. 2 Územního rozvojového plánu ČR (ÚRP ČR), podávám připomínku k vymezení akcelerační oblasti pro rozvoj výroby energie z větrné energie a rozvoj výroby energie z energie slunečního záření. **Vymezení území dotčeného připomínkami: Středočeský kraj – Boreč** **Vymezení území dotčeného připomínkami: Středočeský kraj – Chorušice** **Vymezení území dotčeného připomínkami: Středočeský kraj – Doubravice** Územní opatření k akcelerační zóně **AOV82 Boreč a AOV83 Chorušice**, dále **AOV84 Doubravice** a současně na širší území, které může být navrženým řešením přímo či nepřímo ovlivněno. **Připomínku podávám:** jako osoba, která může být dotčena dopady návrhů z hlediska krajiny, životního prostředí a kvality života. Jedná se o území s významnými krajinnými, přírodními a obytnými hodnotami, které nejsou návrhem dostatečně respektovány. Dopad návrhu na mou osobu spočívá v tom, že dojde k zásadnímu omezení našeho “obyčejného" harmonického života a pobytu v přírodě, která se změní na technickou zónu. Obávám se zničení přírody, která je nezbytná pro vývoj a život člověka. Považuji za důležitou ochranu vzácného ptactva a nesouhlasím se zabíjením chráněných ptáků v této oblasti, kteří se zde vyskytují (ke kterému dojde, jako např. Německo – počet ptactva je znatelně snížen). Dále se obávám o své zdraví, o svoji bezpečnost a prokazatelné vlivy na psychiku obyvatel, kteří budou s těmito důsledky konfrontováni. Navrhovaná zmírňující opatření uvedená v odůvodněních územních opatření považuji za nedostatečná a naopak potvrzující závažnost negativních dopadů na dotčené území. **<u>II. Zákonnost a nesoulad s právními předpisy ČR</u>** 1) Rozpor se zákonem č. 500/2004 Sb., správní řád ○ § 3 – nebyl zjištěn stav bez důvodných pochybností ○ § 68 – nedostatečné odůvodnění Návrh je **nepřezkoumatelný**, protože neobsahuje konkrétní podklady pro dané území. **<u>2) Rozpor se zákonem č. 100/2001 Sb. (EIA/SEA),</u>** chybí posouzeni: ○ kumulativních vlivů ○ variantního řešení ○ konkrétních dopadů na území Dokumentace SEA je **neúplná a věcně nedostatečná.** **<u>3) Rozpor se zákonem č. 114/1992 Sb. (ochrana přírody a krajiny)</u>** ○ ohrožení krajinného rázu (§ 12) – blízkost CHKO Kokořínsko – Máchův kraj, Bezděz (**národní kulturní památka**), kostel Sv. Mikuláše ve Vinci (**národní kulturní památka**) – argumentace o vzdálenosti **8-11 km** je nepřijatelná vzhledem k tomu, že pro objekt vysoký 200 metrů je horizont (místo, kde se pata věže schová za obzor) pro pozorovatele na zemi přibližně v dálce **50 km**. Hrad Kokořín (**národní kulturní památka** – cca 4,2 km). Argumentace, že pohledová ochrana nebude narušena, protože snímky nelze pořídit z povrchu, je neudržitelná vzhledem k celkové výšce VTE dosahující až 200 m. Výstavbu VTE v uvedených oblastech považuji za **neúměrný zásah do krajinného rázu a ochrany kulturního dědictví**. Navržená omezení pro úložiště elektřiny (limitace plošné výměry a výšky kontejnerů, zákaz stohování) potvrzují riziko degradace území na průmyslový charakter, který je **neslučitelný** s blízkostí CHKO Kokořínsko – Máchův kraj a výše uvedených kulturních památek. ○ narušeni ekologické stability ○ zásah do biotopů a migračních tras **4) Rozpor se stavebním zákonem** ○ § 18 a § 19 – ochrana hodnot území ○ požadavek na udržitelný rozvoj	Akcelerační oblasti AOV82 – Boreč a AOV83 – Chorušice jsou vymezeny v souladu s podmínkami zákona č. 249/2025 Sb. a nařízení vlády č. 507/2025 Sb. Vliv vymezení těchto oblastí na krajinný ráz, kulturní dědictví a blízkost CHKO Kokořínsko–Máchův kraj, národní kulturní památky Bezděz, Hradu Kokořín (cca 4,2 km) a kostelu Sv. Mikuláše ve Vinci byl hodnocen v rámci SEA/VVURÚ, přičemž pro akcelerační oblasti VTE byla zpracována analýza viditelnosti pro různé modelové výšky stožáru; výsledky posouzení se promítly do výškové regulace VTE v podmínkách územních opatření s cílem minimalizovat vizuální zásahy do krajinného rázu a pohledových vztahů k chráněným kulturním památkám. Pro každou z dotčených akceleračních oblastí bylo zpracováno biologické posouzení podle § 11 ZOZE zahrnující vyhodnocení rizik pro kriticky ohrožené druhy (luňák červený, luňák hnědý, dudek chocholatý, moták lužní), silně ohrožené druhy (moták pilich, ostříž lesní, ťuhýk šedý, krahujec obecný), další ohrožené druhy ptáků i netopýry; jeho závěry jsou zapracovány do podmínek územních opatření jako závazná preventivní a zmírňující ochranná opatření. Kumulativní vlivy souběžného vymezení akceleračních oblastí AOV82 a AOV83 ve vztahu k CHKO Kokořínsko–Máchův kraj a soustavě Natura 2000 byly samostatně vyhodnoceny v rámci SEA/VVURÚ; podmínky územních opatření jsou nastaveny tak, aby bylo zabráněno nevratné degradaci krajinného a přírodního prostředí dotčeného území. Zdravotní dopady na obyvatele (hluk, stroboskopický efekt, světelné zatížení) a kumulativní vlivy konkrétních záměrů budou předmětem posouzení v navazujících řízeních podle stavebního zákona, v nichž budou záměry povoleny bez posuzování vlivů na životní prostředí (EIA) v souladu s § 28 zákona č. 249/2025 Sb. Námitky o rozporu návrhu s právními předpisy ČR a EU, včetně zákona č. 100/2001 Sb. a směrnice RED III, neprokázaly skutečné porušení těchto předpisů v procesu pořizování Z2 URP. Dále dodáváme: V rámci pořizování a zpracovávání návrhu Změny č. 2 ÚRP bylo postupováno dle ustanovení správního řádu, stavebního zákona a ZOZE a schváleného zadání vládou ČR. Vymezení akceleračních oblastí bylo projednáno s obcemi a veřejností v rámci veřejného projednání v souladu s § 96 stavebního zákona. Tím byly zákonné nároky samospráv na zapojení do procesu plně respektovány. Všechny obce a veřejnost měly možnost uplatnit své připomínky od 14. 4. 2026 až do 1. 6. 2026 k návrhu Změny č. 2 ÚRP. Návrh Změny č. 2 ÚRP a jeho odůvodnění, návrh souvisejících územních opatření a jejich odůvodnění, i vyhodnocení vlivů na životní prostředí byly připraveny

Poř. č.	Připomínkové místo	Číslo jednací	Článek	AO	Připomínka	Vyhodnocení
					Návrh představuje industrializaci volné krajiny **bez dostatečného odůvodnění.** **<u>III. Nesoulad s právem Evropské unie</u>** **1) Směrnice o ptácích (2009/147/ES) a o stanovištích (92/43/EHS)** o nelze vyloučit negativní vliv na chráněné druhy – např. Luňák červený (*Milvus milvus*), Luňák hnědý (*Milvus migrans*), Dudek chocholatý (*Upupa epops*), Moták lužní (*Circus pygargus*), kteří patří do kategorie **kriticky ohrožených** druhů; Moták pilich (*Circus cyaneus*), Ostříž lesní (*Falco subbuteo*), Ťuhýk šedý (*Lanius excubitor*), Krahujec obecný (*Accipiter nisus*), kteří patří do kategorie **silně ohrožených** druhů a další **ohrožené** druhy jako Krkavec velký (*Corvus corax*), Moták pochop (*Circus aeruginosus*), káně lesní (*Buteo buteo*), výr velký (*Bubo bubo*) a Jestřáb lesní (*Accipiter gentilis*). Navržený monitoring mortality ptáků a netopýrů je pouze reaktivním nicméně ne preventivním opatřením, které by zabránilo nevratnému poškození populací chráněných druhů v době provozu. o chybí dostatečné biologické podklady **Rozpor** s požadavkem vyloučení významného vlivu. **2) Směrnice EIA (2011/92/EU)** o nedostatečné zapojení veřejnosti o nedostatečné vyhodnocení vlivů **3) Směrnice RED III (2023/2413)** nebyla doložena priorita využití: o zastavěných ploch o brownfieldů o technicky narušených území Vymezení ve volné krajině je v **rozporu s principem minimalizace dopadů.** **4) Princip předběžné opatrnosti (Čl. 191 SFEU)** Politika Unie v oblasti životního prostředí přispívá k sledování následujících cílů: o zachování, ochrana a zlepšování kvality životního prostředí, o ochrana lidského zdraví, o uvážlivé a racionální využívání přírodních zdrojů, **5) Evropská úmluva o krajině (European Landscape Convention), ETS No. 176** o nedostatečná ochrana krajiny jako základní složky životního prostředí o ignorování charakteru území o nedostatečné zapojení veřejnosti do rozhodování o zásazích do krajiny **6) Aarhuská úmluva (Convention on Access to Information, Public Participation in Decision-making and Access to Justice in Environmental Matters), 1998** o omezení práva veřejnosti na informace o omezení účasti veřejnosti na rozhodovacích procesech (pouze formální zapojení) o omezení práva veřejnosti na přístup k právní ochraně v záležitostech životního prostředí **<u>IV. Nedostatky SEA a podkladů</u>** o absence terénních biologických průzkumů o práce pouze s mapovými podklady (nedostatečné) o chybí reálná data o výskytu druhů o variantní řešení o posouzení vlivu na zdraví Bez těchto podkladů **nelze učinit kvalifikovaný závěr.** **<u>V. Narušení krajiny a životního prostředí</u>** Navržené řešení povede k: o zásadní změně krajinného rázu	a obsahují náležitosti v souladu s příslušnými právními předpisy. Podkladem pro návrh byla posouzení podle § 11 odst. 3 resp. 4 ZOZE, zpracovaná v souladu s požadavky § 7a vyhlášky č. 142/2018 Sb. Nad rámec požadavků právních předpisů byl zprovozněn mapový portál VÚK indikující míru vhodnosti území pro vymezení akcelerační oblasti a dokument Akcelerační oblasti, předvýběr ploch k výstavbě VTE, Screening území ČR z hlediska ochrany krajinného rázu (Roman Bukáček, Simona Vondráčková, 2025). S ohledem na uvedené má pořizovatel za to, že vyhověl požadavkům § 3 správního řádu. § 68 správního řádu se podle § 174 odst. 1 správního řádu použije pro opatření obecné povahy přiměřeně. Odůvodnění obsahuje všechny náležitosti stanovené právními předpisy a pokud možno podrobně vysvětluje důvody, které vedly zpracovatele k návrhu v předložené podobě. Stejně tak vyhodnocení vlivů na udržitelný rozvoj území obsahuje všechny náležitosti stanovené právními předpisy a hodnotí předpokládané vlivy. Kumulativní a synergické vlivy na biodiverzitu byly posuzovány v rámci vyhodnocení vlivů návrhu Změny č. 2 ÚRP na životní prostředí (SEA). Výsledky tohoto posouzení byly promítnuty do vymezení akceleračních oblastí i do podmínek jednotlivých územních opatření. Významné negativní vlivy, které by nebylo možné eliminovat nebo kompenzovat, nebyly identifikovány. Soulad s požadavky stavebního zákona je popsán v odůvodnění Změny č. 2 ÚRP v kapitole II.1.b Vyhodnocení souladu s cíli a úkoly územního plánování a s požadavky stavebního zákona. Soulad s cíli a úkoly územního plánování je popsán v odůvodnění Změny č. 2 ÚRP v kapitole II.1.b Vyhodnocení souladu s cíli a úkoly územního plánování a s požadavky stavebního zákona. Zadání Změny č. 2 ÚRP schválené vládou ČR nepožadovalo variantní řešení. Proběhlo hodnocení nulové varianty (platné znění ÚRP) vůči navrhované variantě (Změna č. 2 ÚRP). Při samotném návrhu byla problematika krajinného rázu sledována ve vyhodnocení vlivů na udržitelný rozvoj území, a to jak z hlediska navrhovaného souboru akceleračních oblastí jako celku, tak pro jednotlivé oblasti v kartách akceleračních oblastí (viz příloha č. 2 vyhodnocení vlivů). Většinou právě z důvodu významných negativních vlivů na krajinný ráz bylo již během přípravy návrhu 16 původně uvažovaných akceleračních oblastí z návrhu zcela vypuštěno (viz příloha 3 vyhodnocení vlivů – mapa vypuštěných akceleračních oblastí). Dále, mimo jiné s ohledem na průběžné výsledky hodnocení vlivů na krajinný ráz byly některé akcelerační oblasti v průběhu přípravy návrhu pro veřejné projednání plošně redukovány, a ve 48 z 80 navržených akceleračních

Poř. č.	Připomínkové místo	Číslo jednací	Článek	AO	Připomínka	Vyhodnocení
					o narušení horizontů a dálkových pohledů o vzniku bariér v krajině o narušení ekologické konektivity o znehodnocení zemědělské půdy o zničení migračních tras živočichů Výška staveb (200 m a vyšší) **znamená nadregionální dopad.** **VI. Dopady na obyvatele** Návrh nedostatečně řeší negativní vliv na obyvatele: o hluk a nízkofrekvenční hluk o stroboskopický efekt o světelné zatížení o kvalitu bydlení o hodnota nemovitostí Dopady na obyvatele představují silná zdravotní rizika, která jsou na základě mnohých studií již prokázána. Dokumentace těchto vlivů není vůbec zahrnuta a člověk a jeho životní prostor je nedostatečně respektován a už vůbec ne chráněn. Tyto **vlivy nejsou řádně vyhodnoceny a podceněny.** **VII. Kumulativní a systémové dopady** Není řešeno: o souběžné působení více projektů o celkové zatížení území o únosnost krajiny Hrozí **nevratná degradace území.** **VIII. Absence variantního řešení** Není doloženo, že byly posuzovány jiné lokality a méně konfliktní varianty, jedná se o porušení základního principu plánování. Nebyla rovněž posouzena tzv. nulová varianta (varianta 0), tedy stav území před realizací záměru, což znemožňuje objektivní hodnocení dopadů. **IX. Hlavní požadavek** Požaduji: 1) **Vyřazení výše uvedených akceleračních oblastí z návrhu** nebo 2) Zároveň (pro případ, že nebude tomuto požadavku vyhověno) **požaduji, aby návrh změny č. 2 ÚRP ČR nebyl v této části schválen a byl vrácen k zásadnímu přepracování**, a to zejména po doplnění: o posouzení vlivu na lokality Natura 2000 dle čl. 6 odst. 3 směrnice 92/43/EHS o dostatečný biologický průzkumu odpovídající metodikám MŽP v různých ročních obdobích o hodnocení vlivu na populace netopýrů o posouzení kumulativních vlivů v širším území o hodnocení dopadů na krajinný ráz o hodnocení dopadů na využití nemovitostí vlastníků v dosahu navrhovaných 500 m od obytné zástavby a přímý dopad vymezení AO na výkon vlastnických práv těchto vlastníků, včetně uvedení metodiky, na základě, které se určuje vzdálenost od zastavěného území o zdůvodnění nevyužití brownfieldů a narušených území uvedených v Národní databázi brownfieldů Do doby doplněni těchto podkladů nelze území považovat za způsobilé pro vymezení akcelerační oblasti. Podané připomínky jsou blanketní, podatel si vymezuje právo připomínky doplnit ve lhůtě 15 dnů ode dne veřejného projednání.	oblastí pro VTE došlo ke snížení limitu pro maximální výšku větrných elektráren z původní hodnoty 250 m na hodnotu nižší (nejčastěji 200 nebo 185 m). Kromě toho byly v územních opatřeních navrženy některé další podmínky k ochraně krajinného rázu, týkající se např. maximálních rozměrů souvisejících areálů pro skladování elektřiny, barevného řešení vedlejších staveb a zařízení záměrů pro využití OZE nebo výškového omezení pro trvalé terénní úpravy v místě větrné elektrárny. K další redukci vymezených akceleračních oblastí došlo po veřejném projednání na základě uplatněných stanovisek a připomínek. Návrh Změny č. 2 ÚRP byl připraven v souladu s právními předpisy (včetně zákona č. 100/2001 Sb., o posuzování vlivů na životní prostředí a směrnice EIA (směrnice 2011/92/EU)). VVURÚ je přílohou odůvodnění Změny č. 2 ÚRP. Osvobození záměrů pro využití OZE v akcelerační oblasti od provedení posuzování vlivů záměru na životní prostředí (tzv. EIA) vyplývá z ustanovení čl. 16a odst. 3 směrnice RED III. Toto pravidlo bylo transponováno do § 28 ZOZE. Osvobození se netýká případů podle § 28 odst. 1 písm. a) a b) ZOZE, tj. případů, kdy je záměr předmětem přeshraničního posuzování vlivů, a případů, kdy je vysoce pravděpodobné, že záměr povede k významným nepříznivým vlivům na životní prostředí nebo veřejné zdraví, které nebyly zjištěny při pořizování územního opatření a které nelze vyloučit dodatečnými podmínkami a zmírňujícími opatřeními. Zákon č. 249/2025 Sb. a stavební zákon upravují zapojení dotčených územních samosprávných celků a veřejnosti do procesu pořizování změny ÚRP a procesu pořizování územních opatření o podmínkách a zmírňujících opatřeních, včetně stanovení lhůt. Vymezení AO bylo projednáno s obcemi a veřejností v rámci veřejného projednání v souladu s § 96 stavebního zákona. Všechny obce a veřejnost měli možnost uplatnit své připomínky k návrhu Změny č. 2 ÚRP. Článek 15c odst. 3 směrnice RED III stanoví, že členské státy usilují o to, aby celková rozloha vymezených akceleračních oblastí byla významná a aby přispívaly k plnění cílů stanovených v této směrnici. Přitom čl. 3 směrnice RED III stanoví, že členské státy společně zajistí, aby podíl energie z obnovitelných zdrojů na hrubé konečné spotřebě energie Unie dosáhl v roce 2030 nejméně 42,5 %. Ke splnění tohoto cíle se pak ČR v Aktualizovaném Vnitrostátním plánu ČR v oblasti energetiky a klimatu, schváleném usnesením vlády č. 960 z roku 2024, zavázala dosáhnout 30,1 % podíl energie z obnovitelných zdrojů na hrubé konečné spotřebě v roce 2030 (viz str. 41 Vnitrostátního plánu). Aby toho bylo dosaženo, předpokládá se navýšení kapacity

Poř. č.	Připomínkové místo	Číslo jednací	Článek	AO	Připomínka	Vyhodnocení
					X. Závěr Návrh v předložené podobě není dostatečně odůvodněný, není podložen odbornými daty, je v rozporu s právními předpisy ČR i EU a může mít závažné dopady na krajinu, životní prostředí i obyvatele, proto požaduji především vyřazení Územního opatření k AOV80 a AOV85 a AOV46 z návrhu Změny č. 2 Územního rozvojového plánu ČR. Žádám též o zásadní vyřešení rozporu mezi návrhem změny č. 2 Územního rozvojového plánu ČR a realizací větrných elektráren ve volné i obydlené krajině a její již mnoha studiemi prokázanou škodlivostí pro přírodu a lidi zde žijící. Technologii větrných elektráren považuji za nebezpečnou, život ohrožující, zásadně narušující bezpečnost okolního prostoru. Zařízení jsou neefektivní, agresivní a silně destruktivní – s definitivním dopadem zničené přírody pro další generace. **Návrh je dle mého názoru v rozporu s ústavou České republiky.** Vzhledem k výše uvedeným skutečnostem **žádám o vynětí oblastí AOV82, AOV83 a AOV84 z návrhu akceleračních oblastí.** Pro případ, že tomuto požadavku nebude vyhověno, požaduji zásadní přepracování Návrhu Změny č. 2 ÚRP ČR tak, aby byl v souladu s právními předpisy a byly řádně vyhodnoceny jeho dopady. Žádám, aby tato připomínka byla řádně vypořádána v souladu se zákonem a aby bylo uvedeno konkrétní odůvodnění přijatého řešení.	fotovoltaických elektráren o 8 GW instalovaného výkonu a větrných elektráren o 1,2 GW instalovaného výkonu do roku 2030 (viz str. 90 Vnitrostátního plánu). Vezmeme-li v úvahu, že akcelerační oblasti budou zaplňovány záměry postupně a že není důvod předpokládat dosažení jejich plné kapacity do roku 2030, jeví se navržené kapacity jako přiměřené vnitrostátním cílům určeným ke splnění závazku ČR vyplývajího ze směrnice RED III v souběhu s Aktualizovaným Vnitrostátním plánem ČR v oblasti energetiky a klimatu. Návrh Změny č. 2 ÚRP byl připraven v souladu s právními předpisy (včetně požadavků Aarhuské úmluvy). Na účast veřejnosti v územním plánování se vztahuje čl. 7 Aarhuské úmluvy. Procesy územního plánování jsou dlouhodobě nastaveny stavebním zákonem, v případě vymezování akceleračních oblastí v souběhu se ZOZE, tak, aby požadavky Aarhuské úmluvy byly splněny. Postup pořízení Změny č. 2 ÚRP a souvisejících územních opatření proběhl v souladu se stavebním zákonem a ZOZE. K návrhu Změny č. 2 ÚRP a souvisejících územních opatření mohl každý podat připomínku ve veřejném projednání, všechny připomínky byly vypořádány. Již z toho, že část akceleračních oblastí byla na základě argumentů uplatněných ve stanoviscích a připomínkách pro společné jednání a veřejné projednání zmenšena či zcela vypuštěna, je zřejmé, že výsledek účasti veřejnosti byl vzat v úvahu a že účast veřejnosti byla zajištěna v době, kdy všechny možnosti byly otevřeny. Návrh Změny č. 2 ÚRP byl připraven v souladu s právními předpisy (včetně požadavků Úmluvy Rady Evropy o krajině). Zpracování VVURÚ odpovídá obsahem i strukturou požadavkům obsaženým v příloze č. 4 stavebního zákona. VVURÚ (včetně SEA) Změny č. 2 ÚRP probíhá jako hodnocení oblastí, nikoliv konkrétních záměrů a odpovídá měřítku ÚRP a ÚO. Hodnocení vlivů na veřejné zdraví bylo provedeno na úrovni koncepce (dopady byly vyhodnoceny v rámci posouzení SEA), bez vyhodnocení vlivů konkrétní stavby (nejsou známy parametry ani umístění staveb OZE v AO). Zákon č. 258/2000 Sb., o ochraně veřejného zdraví, garantuje fyzickým osobám dodržení hygienických limitů ve vztahu k hluku a vibracím (§ 30 odst. 1). Konkrétní záměry obnovitelných zdrojů energie musí následně v navazujícím řízení splnit veškeré zákonné hygienické a hlukové limity. Dále jsou v platnosti cíle a úkoly územního plánování dle stavebního zákona, konkrétně § 38 odst. 3) nebo § 39 písm. g) stanovovat podmínky pro obnovu a rozvoj sídelní struktury, pro kvalitní bydlení a pro rozvoj rekreace a cestovního ruchu.

Poř. č.	Připomínkové místo	Číslo jednací	Článek	AO	Připomínka	Vyhodnocení
						Do ÚO u všech AO pro VTE je zapracována podmínka zpracování hlukové studie a minimalizace shadow flicker efektu/stroboskopického efektu je minimalizace zajištěna používanými materiály na lopatky VTE a nastavením vypínání v kritické době slunečního svitu. Co se týká infrazvuku, je přítomen všude v prostředí, aniž by se projevoval jeho negativní vliv. U přírůstku infrazvuku z VTE nebyl dosud prokázán významný negativní vliv na veřejné zdraví, studie dále probíhají. Moderními měřicími metodami je již možno infrazvuk měřit, avšak v české legislativě nemá stanoven hlukový limit. Hygienický limit infrazvuku v komunálním prostředí sice není stanoven, ale existuje doporučená hodnota v ČSN ISO 7196 LG=90 dB nebo hladiny prahu slyšení pro jednotlivá frekvenční pásma v ČSN ISO 226. Kumulace hluku z více VTE bude vždy vyhodnocena hlukovou studií a následně ověřena měřením. Kumulace hluku z jiných než stacionárních zdrojů (silnice, železnice, letecká doprava, ...) se nedělá, tyto zdroje mají odlišné limity, proto nejsou kumulativně posuzovány (lze je v hlukové studii pro informaci sečíst). Světelné zatížení je minimalizováno vhodným umístěním a typem signálního světla na VTE tak, aby nebylo zatěžováno jeho okolí. U FVE je světelné zatížení řešeno podmínkami v územním opatřením, kde je stanoveno, že zde nebude trvalé osvětlení u záměrů OZE. Stroboskopický/shadow flicker efekt je eliminován nastavením automatického vypínání VTE v době, kdy by mohl střídající se stín lopatek VTE opakovaně dopadat na obytnou zástavbu - to je ošetřeno v územním opatření pro všechny AO pro VTE. Pro nízkofrekvenční zvuk a infrazvuk z VTE studie nenašly konzistentní důkazy spojující tyto frekvence s významným obtěžováním nebo přímými zdravotními účinky nad rámec normálních hladin zvuku. Projevuje se spíše nocebo efekt (problémy způsobuje očekávání hlukových vlivů, nikoliv vlivy samotné). Pro potenciální území, vytipovaná dle výsledku analýzy Výzkumného ústavu pro krajinu, byla zadána biologická posouzení. Na základě výsledků těchto posouzení byly dále vymezeny konkrétní AO. Biologická posouzení byla tedy zpracována pro všechny AO. Dále byly využity rešerše dat o výskytu ZCHD zpřístupněné AOPK. Význačné ZCHD, které by mohly být uplatněním Změny č. 2 ÚRP ovlivněny, byly uvedeny v kartách AO v příloze č. 1 a 2 SEA. Zadání Změny č. 2 ÚRP schválené vládou ČR nepožadovalo variantní řešení. Proběhlo hodnocení nulové varianty (platné znění ÚRP) vůči navrhované variantě (Změna č. 2 ÚRP).
860.	Hana Řezáčová	MMR-33231-2026-81	99czzf, 99czzg, 99czzh	AOV82, AOV83, AOV84	**PŘIPOMÍNKA K NÁVRHU ZMĚNY Č. 2 ÚZEMNÍHO ROZVOJOVÉHO PLÁNU ČR (§ 97 zák. č. 283/2021 Sb., stavební zákon)**	***Akceptováno částečně.*** *Akcelerační oblast AOV84 - Doubravice byla vypuštěna.*

Poř. č.	Připomínkové místo	Číslo jednací	Článek	AO	Připomínka	Vyhodnocení
					PŘIPOMÍNKY K VYHODNOCENÍ VLIVŮ NÁVRHU ZMĚNY Č. 2 ÚZEMNÍHO ROZVOJOVÉHO PLÁNU NA UDRŽITELNÝ ROZVOJ ÚZEMÍ **PŘIPOMÍNKY K NÁVRHŮM JEDNOTLIVÝCH ÚZEMNÍCH OPATŘENÍ K AKCELERAČNÍM OBLASTEM VYMEZENÝM V NÁVRHU ZMĚNY Č. 2 ÚZEMNÍHO ROZVOJOVÉHO PLÁNU** **<u>I. Úvod</u>** V souladu s možností uplatnit připomínky k návrhu Změny č. 2 Územního rozvojového plánu ČR (ÚRP ČR), podávám připomínku k vymezení akcelerační oblasti pro rozvoj výroby energie z větrné energie a rozvoj výroby energie z energie slunečního záření. **Vymezení území dotčeného připomínkami: Středočeský kraj – Boreč** **Vymezení území dotčeného připomínkami: Středočeský kraj – Chorušice** **Vymezení území dotčeného připomínkami: Středočeský kraj – Doubravice** Územní opatření k akcelerační zóně **AOV82 Boreč a AOV83 Chorušice**, dále **AOV84 Doubravice** a současně na širší území, které může být navrženým řešením přímo či nepřímo ovlivněno. **Připomínku podávám:** jako osoba, která může být dotčena dopady návrhů z hlediska krajiny, životního prostředí a kvality života. Jedná se o území s významnými krajinnými, přírodními a obytnými hodnotami, které nejsou návrhem dostatečně respektovány. Dopad návrhu na mou osobu spočívá v tom, že dojde k zásadnímu omezení našeho “obyčejného" harmonického života a pobytu v přírodě, která se změní na technickou zónu. Obávám se zničení přírody, která je nezbytná pro vývoj a život člověka. Považuji za důležitou ochranu vzácného ptactva a nesouhlasím se zabíjením chráněných ptáků v této oblasti, kteří se zde vyskytují (ke kterému dojde, jako např. Německo – počet ptactva je znatelně snížen). Dále se obávám o své zdraví, o svoji bezpečnost a prokazatelné vlivy na psychiku obyvatel, kteří budou s těmito důsledky konfrontováni. Navrhovaná zmírňující opatření uvedená v odůvodněních územních opatření považuji za nedostatečná a naopak potvrzující závažnost negativních dopadů na dotčené území. **<u>II. Zákonnost a nesoulad s právními předpisy ČR</u>** 1) Rozpor se zákonem č. 500/2004 Sb., správní řád ○ § 3 – nebyl zjištěn stav bez důvodných pochybností ○ § 68 – nedostatečné odůvodnění Návrh je **nepřezkoumatelný**, protože neobsahuje konkrétní podklady pro dané území. **<u>2) Rozpor se zákonem č. 100/2001 Sb. (EIA/SEA)</u>**, chybí posouzeni: ○ kumulativních vlivů ○ variantního řešení ○ konkrétních dopadů na území Dokumentace SEA je **neúplná a věcně nedostatečná.** **<u>3) Rozpor se zákonem č. 114/1992 Sb. (ochrana přírody a krajiny)</u>** ○ ohrožení krajinného rázu (§ 12) – blízkost CHKO Kokořínsko – Máchův kraj, Bezděz (**národní kulturní památka**), kostel Sv. Mikuláše ve Vinci (**národní kulturní památka**) – argumentace o vzdálenosti **8-11 km** je nepřijatelná vzhledem k tomu, že pro objekt vysoký 200 metrů je horizont (místo, kde se pata věže schová za obzor) pro pozorovatele na zemi přibližně v dálce **50 km**. Hrad Kokořín (**národní kulturní památka** – cca 4,2 km). Argumentace, že pohledová ochrana nebude narušena, protože snímky nelze pořídit z povrchu, je neudržitelná vzhledem k celkové výšce VTE dosahující až 200 m. Výstavbu VTE v uvedených oblastech považuji za **neúměrný zásah do krajinného rázu a ochrany kulturního dědictví**. Navržená omezení pro úložiště elektřiny (limitace plošné výměry a výšky kontejnerů, zákaz stohování) potvrzují riziko degradace území na průmyslový	*Akcelerační oblasti AOV82 Boreč a AOV83 Chorušice jsou vymezeny v souladu s podmínkami zákona č. 249/2025 Sb. a nařízení vlády č. 507/2025 Sb.* Akcelerační oblasti AOV82 – Boreč a AOV83 – Chorušice jsou vymezeny v souladu s podmínkami zákona č. 249/2025 Sb. a nařízení vlády č. 507/2025 Sb.; nejsou situovány v lokalitách soustavy Natura 2000, ve zvláště chráněných územích ani v jejich ochranných pásmech. Vlivy vymezení obou akceleračních oblastí na krajinný ráz, biodiverzitu, chráněné druhy ptactva a netopýrů, kulturní dědictví a zdraví obyvatel byly posouzeny v rámci vyhodnocení vlivů návrhu Změny č. 2 ÚRP na životní prostředí (SEA) a vyhodnocení vlivů na udržitelný rozvoj území (VVURÚ); vlivy na krajinný ráz v blízkosti CHKO Kokořínsko–Máchův kraj a na pohledové vztahy k národním kulturním památkám (hrad Kokořín, Bezděz, kostel sv. Mikuláše ve Vinci) byly předmětem individuálního hodnocení v rámci SEA, včetně analýzy viditelnosti pro modelové výšky větrných elektráren. Pro každou z akceleračních oblastí bylo zpracováno biologické posouzení podle § 11 ZOZE, jehož výsledky jsou promítnuty do podmínek územních opatření zajišťujících ochranu biotopů chráněných druhů ptactva a netopýrů a zachování prostupnosti krajiny; akcelerační oblasti s předpokládanými závažnými negativními vlivy na přírodu nebo krajinný ráz byly v průběhu přípravy návrhu redukovány nebo vypuštěny. Kumulativní vlivy souboru akceleračních oblastí byly hodnoceny v rámci SEA/VVURÚ jako celek a jejich závěry se promítly do vymezení oblastí i do podmínek územních opatření. Konkrétní posouzení hlukové zátěže, stroboskopického efektu a dopadů na chráněné druhy živočichů proběhne v navazujících řízeních při povolování jednotlivých záměrů dle stavebního zákona a zvláštních předpisů, kde budou uplatněny zákonné hygienické a ochranné limity; záměry realizované v akceleračních oblastech se povolují bez posuzování vlivů na životní prostředí (EIA) dle § 28 zákona č. 249/2025 Sb. Námitky o rozporu návrhu s právními předpisy ČR a EU, včetně zákona č. 100/2001 Sb. a směrnice RED III, neprokázaly skutečné porušení těchto předpisů v procesu pořizování Z2 URP. Dále dodáváme: V rámci pořizování a zpracovávání návrhu Změny č. 2 ÚRP bylo postupováno dle ustanovení správního řádu, stavebního zákona a ZOZE a schváleného zadání vládou ČR. Vymezení akceleračních oblastí bylo projednáno s obcemi a veřejností v rámci veřejného projednání v souladu s § 96 stavebního zákona. Tím byly zákonné nároky samospráv na zapojení do procesu plně respektovány. Všechny obce a veřejnost

Poř. č.	Připomínkové místo	Číslo jednací	Článek	AO	Připomínka	Vyhodnocení
					charakter, který je **neslučitelný** s blízkostí CHKO Kokořínsko – Máchův kraj a výše uvedených kulturních památek. o narušeni ekologické stability o zásah do biotopů a migračních tras **4) Rozpor se stavebním zákonem** o § 18 a § 19 – ochrana hodnot území o požadavek na udržitelný rozvoj Návrh představuje industrializaci volné krajiny **bez dostatečného odůvodnění.** **<u>III. Nesoulad s právem Evropské unie</u>** **1) Směrnice o ptácích (2009/147/ES) a o stanovištích (92/43/EHS)** o nelze vyloučit negativní vliv na chráněné druhy – např. Luňák červený (*Milvus milvus*), Luňák hnědý (*Milvus migrans*), Dudek chocholatý (*Upupa epops*), Moták lužní (*Circus pygargus*), kteří patří do kategorie **kriticky ohrožených** druhů; Moták pilich (*Circus cyaneus*), Ostříž lesní (*Falco subbuteo*), Ťuhýk šedý (*Lanius excubitor*), Krahujec obecný (*Accipiter nisus*), kteří patří do kategorie **silně ohrožených** druhů a další **ohrožené** druhy jako Krkavec velký (*Corvus corax*), Moták pochop (*Circus aeruginosus*), káně lesní (*Buteo buteo*), výr velký (*Bubo bubo*) a Jestřáb lesní (*Accipiter gentilis*). Navržený monitoring mortality ptáků a netopýrů je pouze reaktivním nicméně ne preventivním opatřením, které by zabránilo nevratnému poškození populací chráněných druhů v době provozu. o chybí dostatečné biologické podklady **Rozpor** s požadavkem vyloučení významného vlivu. **2) Směrnice EIA (2011/92/EU)** o nedostatečné zapojení veřejnosti o nedostatečné vyhodnocení vlivů **3) Směrnice RED III (2023/2413)** nebyla doložena priorita využití: o zastavěných ploch o brownfieldů o technicky narušených území Vymezení ve volné krajině je v **rozporu s principem minimalizace dopadů.** **4) Princip předběžné opatrnosti (Čl. 191 SFEU)** Politika Unie v oblasti životního prostředí přispívá k sledování následujících cílů: o zachování, ochrana a zlepšování kvality životního prostředí, o ochrana lidského zdraví, o uvážlivé a racionální využívání přírodních zdrojů, **5) Evropská úmluva o krajině (European Landscape Convention), ETS No. 176** o nedostatečná ochrana krajiny jako základní složky životního prostředí o ignorování charakteru území o nedostatečné zapojení veřejnosti do rozhodování o zásazích do krajiny **6) Aarhuská úmluva (Convention on Access to Information, Public Participation in Decision-making and Access to Justice in Environmental Matters), 1998** o omezení práva veřejnosti na informace o omezení účasti veřejnosti na rozhodovacích procesech (pouze formální zapojení) o omezení práva veřejnosti na přístup k právní ochraně v záležitostech životního prostředí **<u>IV. Nedostatky SEA a podkladů</u>** o absence terénních biologických průzkumů o práce pouze s mapovými podklady (nedostatečné)	měly možnost uplatnit své připomínky od 14. 4. 2026 až do 1. 6. 2026 k návrhu Změny č. 2 ÚRP. Návrh Změny č. 2 ÚRP a jeho odůvodnění, návrh souvisejících územních opatření a jejich odůvodnění, i vyhodnocení vlivů na životní prostředí byly připraveny a obsahují náležitosti v souladu s příslušnými právními předpisy. Podkladem pro návrh byla posouzení podle § 11 odst. 3 resp. 4 ZOZE, zpracovaná v souladu s požadavky § 7a vyhlášky č. 142/2018 Sb. Nad rámec požadavků právních předpisů byl zprovozněn mapový portál VÚK indikující míru vhodnosti území pro vymezení akcelerační oblasti a dokument Akcelerační oblasti, předvýběr ploch k výstavbě VTE, Screening území ČR z hlediska ochrany krajinného rázu (Roman Bukáček, Simona Vondráčková, 2025). S ohledem na uvedené má pořizovatel za to, že vyhověl požadavkům § 3 správního řádu. § 68 správního řádu se podle § 174 odst. 1 správního řádu použije pro opatření obecné povahy přiměřeně. Odůvodnění obsahuje všechny náležitosti stanovené právními předpisy a pokud možno podrobně vysvětluje důvody, které vedly zpracovatele k návrhu v předložené podobě. Stejně tak vyhodnocení vlivů na udržitelný rozvoj území obsahuje všechny náležitosti stanovené právními předpisy a hodnotí předpokládané vlivy. Kumulativní a synergické vlivy na biodiverzitu byly posuzovány v rámci vyhodnocení vlivů návrhu Změny č. 2 ÚRP na životní prostředí (SEA). Výsledky tohoto posouzení byly promítnuty do vymezení akceleračních oblastí i do podmínek jednotlivých územních opatření. Významné negativní vlivy, které by nebylo možné eliminovat nebo kompenzovat, nebyly identifikovány. Soulad s požadavky stavebního zákona je popsán v odůvodnění Změny č. 2 ÚRP v kapitole II.1.b Vyhodnocení souladu s cíli a úkoly územního plánování a s požadavky stavebního zákona. Soulad s cíli a úkoly územního plánování je popsán v odůvodnění Změny č. 2 ÚRP v kapitole II.1.b Vyhodnocení souladu s cíli a úkoly územního plánování a s požadavky stavebního zákona. Zadání Změny č. 2 ÚRP schválené vládou ČR nepožadovalo variantní řešení. Proběhlo hodnocení nulové varianty (platné znění ÚRP) vůči navrhované variantě (Změna č. 2 ÚRP). Při samotném návrhu byla problematika krajinného rázu sledována ve vyhodnocení vlivů na udržitelný rozvoj území, a to jak z hlediska navrhovaného souboru akceleračních oblastí jako celku, tak pro jednotlivé oblasti v kartách akceleračních oblastí (viz příloha č. 2 vyhodnocení vlivů). Většinou právě z důvodu významných negativních vlivů na krajinný ráz bylo již během přípravy návrhu 16 původně uvažovaných akceleračních oblastí z návrhu zcela vypuštěno (viz příloha 3 vyhodnocení vlivů – mapa

Poř. č.	Připomínkové místo	Číslo jednací	Článek	AO	Připomínka	Vyhodnocení
					○ chybí reálná data o výskytu druhů ○ variantní řešení ○ posouzení vlivu na zdraví Bez těchto podkladů **nelze učinit kvalifikovaný závěr.** **<u>V. Narušení krajiny a životního prostředí</u>** Navržené řešení povede k: ○ zásadní změně krajinného rázu ○ narušení horizontů a dálkových pohledů ○ vzniku bariér v krajině ○ narušení ekologické konektivity ○ znehodnocení zemědělské půdy ○ zničení migračních tras živočichů Výška staveb (200 m a vyšší) **znamená nadregionální dopad.** **<u>VI. Dopady na obyvatele</u>** Návrh nedostatečně řeší negativní vliv na obyvatele: ○ hluk a nízkofrekvenční hluk ○ stroboskopický efekt ○ světelné zatížení ○ kvalitu bydlení ○ hodnota nemovitostí Dopady na obyvatele představují silná zdravotní rizika, která jsou na základě mnohých studií již prokázána. Dokumentace těchto vlivů není vůbec zahrnuta a člověk a jeho životní prostor je nedostatečně respektován a už vůbec ne chráněn. Tyto **vlivy nejsou řádně vyhodnoceny a podceněny.** **<u>VII. Kumulativní a systémové dopady</u>** Není řešeno: ○ souběžné působení více projektů ○ celkové zatížení území ○ únosnost krajiny Hrozí **nevratná degradace území.** **<u>VIII. Absence variantního řešení</u>** Není doloženo, že byly posuzovány jiné lokality a méně konfliktní varianty, jedná se o porušení základního principu plánování. Nebyla rovněž posouzena tzv. nulová varianta (varianta 0), tedy stav území před realizací záměru, což znemožňuje objektivní hodnocení dopadů. **<u>IX. Hlavní požadavek</u>** Požaduji: 1) **Vyřazení výše uvedených akceleračních oblastí z návrhu** nebo 2) Zároveň (pro případ, že nebude tomuto požadavku vyhověno) **požaduji, aby návrh změny č. 2 ÚRP ČR nebyl v této části schválen a byl vrácen k zásadnímu přepracování**, a to zejména po doplnění: ○ posouzení vlivu na lokality Natura 2000 dle čl. 6 odst. 3 směrnice 92/43/EHS ○ dostatečný biologický průzkumu odpovídající metodikám MŽP v různých ročních obdobích ○ hodnocení vlivu na populace netopýrů ○ posouzení kumulativních vlivů v širším území ○ hodnocení dopadů na krajinný ráz ○ hodnocení dopadů na využití nemovitostí vlastníků v dosahu navrhovaných 500 m od obytné zástavby a přímý dopad vymezení AO na výkon vlastnických práv těchto vlastníků, včetně uvedení metodiky, na základě, které se určuje vzdálenost od zastavěného území	vypuštěných akceleračních oblastí). Dále, mimo jiné s ohledem na průběžné výsledky hodnocení vlivů na krajinný ráz byly některé akcelerační oblasti v průběhu přípravy návrhu pro veřejné projednání plošně redukovány, a ve 48 z 80 navržených akceleračních oblastí pro VTE došlo ke snížení limitu pro maximální výšku větrných elektráren z původní hodnoty 250 m na hodnotu nižší (nejčastěji 200 nebo 185 m). Kromě toho byly v územních opatřeních navrženy některé další podmínky k ochraně krajinného rázu, týkající se např. maximálních rozměrů souvisejících areálů pro skladování elektřiny, barevného řešení vedlejších staveb a zařízení záměrů pro využití OZE nebo výškového omezení pro trvalé terénní úpravy v místě větrné elektrárny. K další redukci vymezených akceleračních oblastí došlo po veřejném projednání na základě uplatněných stanovisek a připomínek. Návrh Změny č. 2 ÚRP byl připraven v souladu s právními předpisy (včetně zákona č. 100/2001 Sb., o posuzování vlivů na životní prostředí a směrnice EIA (směrnice 2011/92/EU)). VVURÚ je přílohou odůvodnění Změny č. 2 ÚRP. Osvobození záměrů pro využití OZE v akcelerační oblasti od provedení posuzování vlivů záměru na životní prostředí (tzv. EIA) vyplývá z ustanovení čl. 16a odst. 3 směrnice RED III. Toto pravidlo bylo transponováno do § 28 ZOZE. Osvobození se netýká případů podle § 28 odst. 1 písm. a) a b) ZOZE, tj. případů, kdy je záměr předmětem přeshraničního posuzování vlivů, a případů, kdy je vysoce pravděpodobné, že záměr povede k významným nepříznivým vlivům na životní prostředí nebo veřejné zdraví, které nebyly zjištěny při pořizování územního opatření a které nelze vyloučit dodatečnými podmínkami a zmírňujícími opatřeními. Zákon č. 249/2025 Sb. a stavební zákon upravují zapojení dotčených územních samosprávných celků a veřejnosti do procesu pořizování změny ÚRP a procesu pořizování územních opatření o podmínkách a zmírňujících opatřeních, včetně stanovení lhůt. Vymezení AO bylo projednáno s obcemi a veřejností v rámci veřejného projednání v souladu s § 96 stavebního zákona. Všechny obce a veřejnost měli možnost uplatnit své připomínky k návrhu Změny č. 2 ÚRP. Článek 15c odst. 3 směrnice RED III stanoví, že členské státy usilují o to, aby celková rozloha vymezených akceleračních oblastí byla významná a aby přispívaly k plnění cílů stanovených v této směrnici. Přitom čl. 3 směrnice RED III stanoví, že členské státy společně zajistí, aby podíl energie z obnovitelných zdrojů na hrubé konečné spotřebě energie Unie dosáhl v roce 2030 nejméně 42,5 %. Ke splnění tohoto cíle se pak ČR v Aktualizovaném Vnitrostátním plánu ČR v oblasti energetiky a klimatu,

Poř. č.	Připomínkové místo	Číslo jednací	Článek	AO	Připomínka	Vyhodnocení
					o zdůvodnění nevyužití brownfieldů a narušených území uvedených v Národní databázi brownfieldů Do doby doplněni těchto podkladů nelze území považovat za způsobilé pro vymezení akcelerační oblasti. Podané připomínky jsou blanketní, podatel si vymezuje právo připomínky doplnit ve lhůtě 15 dnů ode dne veřejného projednání. **X. Závěr** Návrh v předložené podobě není dostatečně odůvodněný, není podložen odbornými daty, je v rozporu s právními předpisy ČR i EU a může mít závažné dopady na krajinu, životní prostředí i obyvatele, proto požaduji především vyřazení Územního opatření k AOV80 a AOV85 a AOV46 z návrhu Změny č. 2 Územního rozvojového plánu ČR. Žádám též o zásadní vyřešení rozporu mezi návrhem změny č. 2 Územního rozvojového plánu ČR a realizací větrných elektráren ve volné i obydlené krajině a její již mnoha studiemi prokázanou škodlivostí pro přírodu a lidi zde žijící. Technologii větrných elektráren považuji za nebezpečnou, život ohrožující, zásadně narušující bezpečnost okolního prostoru. Zařízení jsou neefektivní, agresivní a silně destruktivní – s definitivním dopadem zničené přírody pro další generace. **Návrh je dle mého názoru v rozporu s ústavou České republiky.** Vzhledem k výše uvedeným skutečnostem **žádám o vynětí oblastí AOV82, AOV83 a AOV84 z návrhu akceleračních oblastí.** Pro případ, že tomuto požadavku nebude vyhověno, požaduji zásadní přepracování Návrhu Změny č. 2 ÚRP ČR tak, aby byl v souladu s právními předpisy a byly řádně vyhodnoceny jeho dopady. Žádám, aby tato připomínka byla řádně vypořádána v souladu se zákonem a aby bylo uvedeno konkrétní odůvodnění přijatého řešení.	schváleném usnesením vlády č. 960 z roku 2024, zavázala dosáhnout 30,1 % podíl energie z obnovitelných zdrojů na hrubé konečné spotřebě v roce 2030 (viz str. 41 Vnitrostátního plánu). Aby toho bylo dosaženo, předpokládá se navýšení kapacity fotovoltaických elektráren o 8 GW instalovaného výkonu a větrných elektráren o 1,2 GW instalovaného výkonu do roku 2030 (viz str. 90 Vnitrostátního plánu). Vezmeme-li v úvahu, že akcelerační oblasti budou zaplňovány záměry postupně a že není důvod předpokládat dosažení jejich plné kapacity do roku 2030, jeví se navržené kapacity jako přiměřené vnitrostátním cílům určeným ke splnění závazku ČR vyplývajího ze směrnice RED III v souběhu s Aktualizovaným Vnitrostátním plánem ČR v oblasti energetiky a klimatu. Návrh Změny č. 2 ÚRP byl připraven v souladu s právními předpisy (včetně požadavků Aarhuské úmluvy). Na účast veřejnosti v územním plánování se vztahuje čl. 7 Aarhuské úmluvy. Procesy územního plánování jsou dlouhodobě nastaveny stavebním zákonem, v případě vymezování akceleračních oblastí v souběhu se ZOZE, tak, aby požadavky Aarhuské úmluvy byly splněny. Postup pořízení Změny č. 2 ÚRP a souvisejících územních opatření proběhl v souladu se stavebním zákonem a ZOZE. K návrhu Změny č. 2 ÚRP a souvisejících územních opatření mohl každý podat připomínku ve veřejném projednání, všechny připomínky byly vypořádány. Již z toho, že část akceleračních oblastí byla na základě argumentů uplatněných ve stanoviscích a připomínkách pro společné jednání a veřejné projednání zmenšena či zcela vypuštěna, je zřejmé, že výsledek účasti veřejnosti byl vzat v úvahu a že účast veřejnosti byla zajištěna v době, kdy všechny možnosti byly otevřeny. Návrh Změny č. 2 ÚRP byl připraven v souladu s právními předpisy (včetně požadavků Úmluvy Rady Evropy o krajině). Zpracování VVURÚ odpovídá obsahem i strukturou požadavkům obsaženým v příloze č. 4 stavebního zákona. VVURÚ (včetně SEA) Změny č. 2 ÚRP probíhá jako hodnocení oblastí, nikoliv konkrétních záměrů a odpovídá měřítku ÚRP a ÚO. Hodnocení vlivů na veřejné zdraví bylo provedeno na úrovni koncepce (dopady byly vyhodnoceny v rámci posouzení SEA), bez vyhodnocení vlivů konkrétní stavby (nejsou známy parametry ani umístění staveb OZE v AO). Zákon č. 258/2000 Sb., o ochraně veřejného zdraví, garantuje fyzickým osobám dodržení hygienických limitů ve vztahu k hluku a vibracím (§ 30 odst. 1). Konkrétní záměry obnovitelných zdrojů energie musí následně v navazujícím řízení splnit veškeré zákonné hygienické a hlukové limity. Dále jsou v platnosti cíle a úkoly územního plánování dle stavebního zákona,

Poř. č.	Připomínkové místo	Číslo jednací	Článek	AO	Připomínka	Vyhodnocení
						konkrétně § 38 odst. 3) nebo § 39 písm. g) stanovovat podmínky pro obnovu a rozvoj sídelní struktury, pro kvalitní bydlení a pro rozvoj rekreace a cestovního ruchu. Do ÚO u všech AO pro VTE je zapracována podmínka zpracování hlukové studie a minimalizace shadow flicker efektu/stroboskopického efektu je minimalizace zajištěna používanými materiály na lopatky VTE a nastavením vypínání v kritické době slunečního svitu. Co se týká infrazvuku, je přítomen všude v prostředí, aniž by se projevoval jeho negativní vliv. U přírůstku infrazvuku z VTE nebyl dosud prokázán významný negativní vliv na veřejné zdraví, studie dále probíhají. Moderními měřicími metodami je již možno infrazvuk měřit, avšak v české legislativě nemá stanoven hlukový limit. Hygienický limit infrazvuku v komunálním prostředí sice není stanoven, ale existuje doporučená hodnota v ČSN ISO 7196 LG=90 dB nebo hladiny prahu slyšení pro jednotlivá frekvenční pásma v ČSN ISO 226. Kumulace hluku z více VTE bude vždy vyhodnocena hlukovou studií a následně ověřena měřením. Kumulace hluku z jiných než stacionárních zdrojů (silnice, železnice, letecká doprava, ...) se nedělá, tyto zdroje mají odlišné limity, proto nejsou kumulativně posuzovány (lze je v hlukové studii pro informaci sečíst). Světelné zatížení je minimalizováno vhodným umístěním a typem signálního světla na VTE tak, aby nebylo zatěžováno jeho okolí. U FVE je světelné zatížení řešeno podmínkami v územním opatřením, kde je stanoveno, že zde nebude trvalé osvětlení u záměrů OZE. Stroboskopický/shadow flicker efekt je eliminován nastavením automatického vypínání VTE v době, kdy by mohl střídající se stín lopatek VTE opakovaně dopadat na obytnou zástavbu - to je ošetřeno v územním opatření pro všechny AO pro VTE. Pro nízkofrekvenční zvuk a infrazvuk z VTE studie nenašly konzistentní důkazy spojující tyto frekvence s významným obtěžováním nebo přímými zdravotními účinky nad rámec normálních hladin zvuku. Projevuje se spíše nocebo efekt (problémy způsobuje očekávání hlukových vlivů, nikoliv vlivy samotné). Pro potenciální území, vytipovaná dle výsledku analýzy Výzkumného ústavu pro krajinu, byla zadána biologická posouzení. Na základě výsledků těchto posouzení byly dále vymezeny konkrétní AO. Biologická posouzení byla tedy zpracována pro všechny AO. Dále byly využity rešerše dat o výskytu ZCHD zpřístupněné AOPK. Význačné ZCHD, které by mohly být uplatněním Změny č. 2 ÚRP ovlivněny, byly uvedeny v kartách AO v příloze č. 1 a 2 SEA. Zadání Změny č. 2 ÚRP schválené vládou ČR nepožadovalo variantní řešení. Proběhlo hodnocení nulové varianty (platné znění ÚRP) vůči navrhované variantě (Změna č. 2 ÚRP).

Poř. č.	Připomínkové místo	Číslo jednací	Článek	AO	Připomínka	Vyhodnocení
861.	Jaroslav Král	MMR-33232-2026-81	99czj, 99czk	AOV56, AOV57	**<u>Připomínka k návrhu Změny č. 2 Územního rozvojového plánu ČR (ÚRP ČR)</u>** Podávám připomínku k návrhu vymezení akceleračních oblasti pro větrné elektrárny (VTE) v území: **AOV 56 Vrabčiny a AOV 57 Bílá skála, Plzeňský kraj**. Na základě níže uvedených důvodů **nesouhlasím** s tímto návrhem změny č. 2 ÚRP ČR, který se týká vymezení akceleračních oblasti pro výrobu energie z obnovitelných zdrojů. Uvádím základní **důvody**: ○ **Nedostatky návrhu** ○ návrh není dostatečně odůvodněn a **chybí konkrétní podklady** (zákon č. 500/2004 Sb.) ○ nebyly dostatečně posouzeny **dopady na životní prostředí** (zákon č. 100/2001 Sb.) ○ hrozí **narušení krajiny a přírody** (zákon č. 114/1992 Sb.) ○ návrh **nerespektuje ochranu hodnot území a kvalitu bydlení** (zákon č. 283/2021 Sb.) ○ nebyly posouzeny jiné **varianty řešení, zejména využiti brownfieldů** (opuštěných a již narušených ploch) a návrh tak neodůvodněně zasahuje do volné krajiny ○ vychází **pouze z expertních odhadů** (počet věži, výkon, rozmístěni) ○ návrh **řeší problémy až dodatečně**, místo aby jim předešel ○ nejsou dostatečně vyhodnoceny **kumulativní dopady více záměrů v území** ○ **Příroda a krajina** ○ výskyt chráněných druhů (ptáci, netopýři) a zásah do migračních tras ○ narušeni prvků ÚSES (biokoridory) ○ zásadní změna krajiny a její industrializace ○ dominantní stavby (až cca 250 m vysoké) viditelné na velké vzdálenosti ○ chybí posouzení nočního osvětlení ○ nedostatečně řešen kumulativní vliv vice větrných elektráren ○ **Voda a klima** ○ narušeni vsakováni vody do půdy a změna odtokových poměrů ○ zhoršeni schopnosti krajiny zadržovat vodu a riziko vysychání krajiny ○ nedostatečné odstupy od vodních toků ○ chybí posouzení vlivu na mikroklima ○ **Zemědělská půda** ○ zábor a znehodnoceni kvalitní půdy ○ možné zásahy do půd I. a ||. třídy ochrany (nejcennější půdy) ○ zhutněni půdy a zvýšení eroze a rozdělení (fragmentace) pozemků ○ nejasný stav a poškozeni meliorací ○ **Dopady na obyvatele** ○ hluk a jeho dlouhodobý vliv ○ blikání stínů (stroboskopický efekt) ○ změna charakteru bydlení ○ pokles hodnoty nemovitosti ○ není dostatečně vysvětleno, jak byla stanovena vzdálenost od obytné zástavby ○ **Technická a bezpečnostní rizika** ○ odlet ledu z rotorů v zimě ○ zásah bleskem ○ požáry zařízeni (obtížně zvládnutelné zásahy) ○ pád částí konstrukce ○ únik provozních kapalin ○ šířeni požáru do krajiny ○ kontaminace půdy a vody Není jasné, kdo nese **odpovědnost za škody na zdraví a majetku**. ○ **Kumulace vlivů** ○ sčítáni hluku, zásahů do krajiny a vizuální zátěže ○ dopady více elektráren nejsou vyhodnoceny společně ○ výsledný dopad na životní prostředí i lidi může být výrazně vyšší	***Akceptováno částečně.*** *Akcelerační oblast AOV56 – Vrabčiny byla redukována.* *Akcelerační oblast AOV57 – Bílá Skála je vymezena v souladu se zákonem č. 249/2025 Sb. (ZOZE) a nařízením vlády č. 507/2025 Sb.* Akcelerační oblasti AOV56 Vrabčiny a AOV57 Bílá Skála jsou vymezeny v souladu s podmínkami zákona č. 249/2025 Sb. a nařízení vlády č. 507/2025 Sb. Vliv jejich vymezení na přírodu, biodiverzitu, krajinný ráz, vodní režim, zemědělský půdní fond a pohodu obyvatelstva byl posouzen v rámci vyhodnocení vlivů návrhu Změny č. 2 ÚRP na životní prostředí a na udržitelný rozvoj území (SEA/VVURÚ); nebyly identifikovány negativní vlivy bránící vymezení těchto akceleračních oblastí. Pro každou z uvedených akceleračních oblastí bylo zpracováno biologické posouzení podle § 11 odst. 3, resp. 4 ZOZE, jehož výsledky jsou promítnuty do podmínek a zmírňujících opatření v územních opatřeních, jež zajišťují ochranu biotopů chráněných druhů ptactva a netopýrů a zachování prvků ÚSES. Akcelerační oblast AOV56 Vrabčiny byla v průběhu přípravy návrhu plošně zmenšena s přihlédnutím k hodnotám dotčeného území a jeho okolí. Posouzení konkrétních dopadů větrných elektráren na hluk, stroboskopický efekt, bezpečnost provozu, vodní režim a zemědělský půdní fond proběhne v navazujících řízeních při umísťování a povolování jednotlivých záměrů dle stavebního zákona a zvláštních právních předpisů, kde budou uplatněny zákonné limity a podmínky; záměry v akceleračních oblastech jsou osvobozeny od posuzování vlivů na životní prostředí (EIA) podle § 28 zákona č. 249/2025 Sb. Námitky o rozporu návrhu s právními předpisy ČR a EU, včetně zákona č. 100/2001 Sb. a směrnice RED III, neprokázaly skutečné porušení těchto předpisů v procesu pořizování Z2 URP. V rámci pořizování a zpracovávání návrhu Změny č. 2 ÚRP bylo postupováno dle ustanovení správního řádu, stavebního zákona a ZOZE a schváleného zadání vládou ČR. Vymezení akceleračních oblastí bylo projednáno s obcemi a veřejností v rámci veřejného projednání v souladu s § 96 stavebního zákona. Tím byly zákonné nároky samospráv na zapojení do procesu plně respektovány. Všechny obce a veřejnost měly možnost uplatnit své připomínky od 14. 4. 2026 až do 1. 6. 2026 k návrhu Změny č. 2 ÚRP. V rámci pořizování a zpracovávání návrhu Změny č. 2 ÚRP bylo postupováno dle ustanovení správního řádu, stavebního zákona a ZOZE a schváleného zadání vládou ČR. Vymezení akceleračních oblastí bylo projednáno s obcemi a veřejností v rámci veřejného projednání v souladu s § 96 stavebního zákona. Tím

Poř. č.	Připomínkové místo	Číslo jednací	Článek	AO	Připomínka	Vyhodnocení
					○ **Rozpor se zákony ČR a EU** ○ správní řád (zákon č. 500/2004 Sb.) ○ ochrana přírody (zákon č. 114/1992 Sb.) ○ EIA (zákon č. 100/2001 Sb.) ○ ochrana půdy (zákon č. 334/1992 Sb.) ○ stavební zákon (zákon č. 283/2021 Sb.) ○ nesplněni podmínek směrnice EU RED III (nevhodně zvolená lokalita, nevyřešené dopady) ○ návrh může zasahovat do práva na příznivé životní prostředí a ochranu zdraví podle Listiny základních lidských práv a svobod (či. 31, či. 35, či. 11) ○ porušeni principu předběžné opatrnosti (ČI. 191 SFEU), návrh je předkládán bez dostatečných podkladů a při existenci důvodných pochybností o jeho dopadech Navržená oblast **má zásadní střety s přírodou, krajinou, vodou i životem obyvatel**. Tyto problémy nejsou odstraněny, pouze částečně zmírňovány. Návrh nemá dostatečné podklady, neřeší varianty a nehodnotí kumulativní dopady, proto **požaduji vyloučení akcelerační oblasti z návrhu.**	byly zákonné nároky samospráv na zapojení do procesu plně respektovány. Všechny obce a veřejnost měly možnost uplatnit své připomínky od 14. 4. 2026 až do 1. 6. 2026 k návrhu Změny č. 2 ÚRP. § 68 správního řádu se podle § 174 odst. 1 správního řádu použije pro opatření obecné povahy přiměřeně. Soulad s požadavky stavebního zákona je popsán v odůvodnění Změny č. 2 ÚRP v kapitole II.1.b Vyhodnocení souladu s cíli a úkoly územního plánování a s požadavky stavebního zákona. Vymezení AO nemá vliv na vlastnická práva. Při vymezení AO nelze předjímat škody z výstavby a provozu konkrétních záměrů. Odpovědnost za škody má provozovatel větrné elektrárny, který odpovídá za její technický stav a bezpečnost provozu, a to podle občanského zákoníku (zákon č. 89/2012 Sb.). Větrné i fotovoltaické elektrárny jsou běžnou technologií s odhadnutelnými dopady na okolí. Za účelem stanovení možných dopadů akceleračních oblastí bylo provedeno biologické posouzení, posouzení vlivů na udržitelný rozvoj, a za účelem zabránění negativním dopadům nebo jejich zmírnění byla navržena celá řada podmínek v územním opatření, což je v souladu s principem předběžné opatrnosti, který mimo jiné vychází z čl. 191 Smlouvy o fungování Evropské unie (SFEU). Kumulativní posouzení vlivů na životní prostředí a veřejné zdraví bylo v rámci SEA provedeno pro každou AO (viz karty AO v příloze č. 2 SEA) i pro Změnu č. 2 ÚRP jako celek. V rámci ÚO pro všechny AOV byla stanovena podmínka vypracování hlukové studie, do níž budou zahrnuty všechny existující zdroje (např. formou podkladů z měření hluku). Kumulativní vlivy na jiné složky životního prostředí, např. na krajinný ráz, je možno stanovit tam, kde existují prostorově a výškově obdobné stavby a záměry, jako jsou VTE, jinak postrádá hodnocení kumulace smysl. Elektrárny jsou vybaveny detektory námrazy a vibrací, které zastaví provoz. Kromě speciálních nátěrů omezujících vznik námrazy se v případě stavby ve vyšších nadmořských výškách využívá vyhřívání listů rotorů (elektrické či horkovzdušné). Předejdou tak nejen poškození elektrárny, ale také odletování uvolněné námrazy do okolí. V každém případě jde o technický aspekt, který má být zohledněn při povolování konkrétních projektů. V rámci souvisejících územních opatření jsou stanoveny podmínky, které zajišťují ochranu protierozních opatření, funkčních melioračních zařízení, vodních toků a rovněž omezující možné terénní úpravy. Vzhledem k charakteru a rozsahu potenciálních záměrů se při naplnění podmínek nepředpokládá narušení vodního režimu v rámci akceleračních oblastí.

Poř. č.	Připomínkové místo	Číslo jednací	Článek	AO	Připomínka	Vyhodnocení
						Zákon č. 334/1992 Sb., o ochraně zemědělského půdního fondu (ZPF), se na záměry v AO vztahuje v plném rozsahu; orgán ochrany ZPF je v řízení o povolení záměru dotčeným orgánem. Vymezení AO v územním rozvojovém plánu (ÚRP) tento souhlas v žádném případě nenahrazuje. Riziko zhutnění půdy stavební technikou je eliminovatelné správnou organizací staveniště. Součástí územního opatření je rovněž podmínka, která zakazuje poškozování stávajících protierozních opatření. Dále nesmí být narušena funkce stávajících funkčních meliorací, nesmí vznikat neobhospodařovatelné zbytkové zemědělské pozemky a zemědělské pozemky bez přístupu k veřejně přístupné pozemní komunikaci. Na základě vypořádání stanovisek a připomínek byla stanovena podmínka na maximální celkovou plochu pro odnětí ZPF v AO pro záměry OZE. Do ÚO u všech AO pro VTE je zapracována podmínka zpracování hlukové studie a minimalizace shadow flicker efektu (u stroboskopického efektu je minimalizace zajištěna používanými materiály na lopatky VTE). Co se týká infrazvuku, je přítomen všude v prostředí, aniž by se projevoval jeho negativní vliv. U přírůstku infrazvuku z VTE nebyl dosud prokázán významný negativní vliv na veřejné zdraví, studie dále probíhají. Moderními měřicími metodami je již možno infrazvuk měřit, avšak v české legislativě nemá stanoven hlukový limit. Hygienický limit infrazvuku v komunálním prostředí sice není stanoven, ale existuje doporučená hodnota v ČSN ISO 7196 LG=90 dB nebo hladiny prahu slyšení pro jednotlivá frekvenční pásma v ČSN ISO 226. Kumulace hluku z více VTE bude vždy vyhodnocena hlukovou studií a následně ověřena měřením. Kumulace hluku z jiných než stacionárních zdrojů (silnice, železnice, letecká doprava, ...) se nedělá, tyto zdroje mají odlišné limity, proto nejsou kumulativně posuzovány (lze je v hlukové studii pro informaci sečíst). Světelné zatížení je minimalizováno vhodným umístěním a typem signálního světla na VTE tak, aby nebylo zatěžováno jeho okolí. U FVE je světelné zatížení řešeno podmínkami v územním opatřením, kde je stanoveno, že zde nebude trvalé osvětlení u záměrů OZE. Stroboskopický/shadow flicker efekt je eliminován nastavením automatického vypínání VTE v době, kdy by mohl střídající se stín lopatek VTE opakovaně dopadat na obytnou zástavbu - to je ošetřeno v územním opatření pro všechny AO pro VTE. Pro nízkofrekvenční zvuk a infrazvuk z VTE studie nenašly konzistentní důkazy spojující tyto frekvence s významným obtěžováním nebo přímými zdravotními účinky nad rámec normálních hladin zvuku. Projevuje se spíše nocebo efekt (problémy způsobuje očekávání hlukových vlivů, nikoliv vlivy samotné).

Poř. č.	Připomínkové místo	Číslo jednací	Článek	AO	Připomínka	Vyhodnocení
862.	Kateřina Myslíková	MMR-33233-2026-81	99czzf, 99czzg, 99czzh	AOV82, AOV83, AOV84	**PŘIPOMÍNKA K NÁVRHU ZMĚNY Č. 2 ÚZEMNÍHO ROZVOJOVÉHO PLÁNU ČR (§ 97 zák. č. 283/2021 Sb., stavební zákon)** **PŘIPOMÍNKY K VYHODNOCENÍ VLIVŮ NÁVRHU ZMĚNY Č. 2 ÚZEMNÍHO ROZVOJOVÉHO PLÁNU NA UDRŽITELNÝ ROZVOJ ÚZEMÍ** **PŘIPOMÍNKY K NÁVRHŮM JEDNOTLIVÝCH ÚZEMNÍCH OPATŘENÍ K AKCELERAČNÍM OBLASTEM VYMEZENÝM V NÁVRHU ZMĚNY Č. 2 ÚZEMNÍHO ROZVOJOVÉHO PLÁNU** **<u>I. Úvod</u>** V souladu s možností uplatnit připomínky k návrhu Změny č. 2 Územního rozvojového plánu ČR (ÚRP ČR), podávám připomínku k vymezení akcelerační oblasti pro rozvoj výroby energie z větrné energie a rozvoj výroby energie z energie slunečního záření. **Vymezení území dotčeného připomínkami: Středočeský kraj – Boreč** **Vymezení území dotčeného připomínkami: Středočeský kraj – Chorušice** **Vymezení území dotčeného připomínkami: Středočeský kraj – Doubravice** Územní opatření k akcelerační zóně **AOV82 Boreč a AOV83 Chorušice**, dále **AOV84 Doubravice** a současně na širší území, které může být navrženým řešením přímo či nepřímo ovlivněno. **Připomínku podávám:** jako osoba, která může být dotčena dopady návrhů z hlediska krajiny, životního prostředí a kvality života. Jedná se o území s významnými krajinnými, přírodními a obytnými hodnotami, které nejsou návrhem dostatečně respektovány. Dopad návrhu na mou osobu spočívá v tom, že dojde k zásadnímu omezení našeho “obyčejného" harmonického života a pobytu v přírodě, která se změní na technickou zónu. Obávám se zničení přírody, která je nezbytná pro vývoj a život člověka. Považuji za důležitou ochranu vzácného ptactva a nesouhlasím se zabíjením chráněných ptáků v této oblasti, kteří se zde vyskytují (ke kterému dojde, jako např. Německo – počet ptactva je znatelně snížen). Dále se obávám o své zdraví, o svoji bezpečnost a prokazatelné vlivy na psychiku obyvatel, kteří budou s těmito důsledky konfrontováni. Navrhovaná zmírňující opatření uvedená v odůvodněních územních opatření považuji za nedostatečná a naopak potvrzující závažnost negativních dopadů na dotčené území. **<u>II. Zákonnost a nesoulad s právními předpisy ČR</u>** 1) Rozpor se zákonem č. 500/2004 Sb., správní řád ○ § 3 – nebyl zjištěn stav bez důvodných pochybností ○ § 68 – nedostatečné odůvodnění Návrh je **nepřezkoumatelný**, protože neobsahuje konkrétní podklady pro dané území. **<u>2) Rozpor se zákonem č. 100/2001 Sb. (EIA/SEA),</u>** chybí posouzeni: ○ kumulativních vlivů ○ variantního řešení ○ konkrétních dopadů na území Dokumentace SEA je **neúplná a věcně nedostatečná.** **<u>3) Rozpor se zákonem č. 114/1992 Sb. (ochrana přírody a krajiny)</u>** ○ ohrožení krajinného rázu (§ 12) – blízkost CHKO Kokořínsko – Máchův kraj, Bezděz (**národní kulturní památka**), kostel Sv. Mikuláše ve Vinci (**národní kulturní památka**) – argumentace o vzdálenosti **8-11 km** je nepřijatelná vzhledem k tomu, že pro objekt vysoký 200 metrů je horizont (místo, kde se pata věže schová za obzor) pro pozorovatele na zemi přibližně v dálce **50 km**. Hrad Kokořín (**národní kulturní památka** – cca 4,2 km). Argumentace, že pohledová ochrana nebude narušena, protože snímky nelze pořídit z povrchu, je neudržitelná vzhledem k celkové výšce VTE dosahující až 200 m. Výstavbu VTE v uvedených oblastech považuji za **neúměrný zásah do krajinného rázu a ochrany kulturního dědictví**. Navržená omezení pro úložiště elektřiny (limitace plošné výměry a	***Akceptováno částečně.*** *Akcelerační oblast AOV84 - Doubravice byla vypuštěna.* *Akcelerační oblasti AOV82 Boreč a AOV83 Chorušice jsou vymezeny v souladu s podmínkami zákona č. 249/2025 Sb. a nařízení vlády č. 507/2025 Sb.* Vliv vymezení akceleračních oblastí AOV82 – Boreč a AOV83 – Chorušice na krajinný ráz, biodiverzitu, soustavu Natura 2000 a kulturní dědictví, včetně pohledových vazeb k CHKO Kokořínsko–Máchův kraj, hradu Kokořín, zámku Bezděz a kostelu sv. Mikuláše ve Vinci, byl posouzen v rámci vyhodnocení vlivů návrhu Změny č. 2 ÚRP na udržitelný rozvoj území (SEA/VVURÚ); nebyly identifikovány závažné negativní vlivy, které by bránily vymezení těchto oblastí. Pro každou z akceleračních oblastí bylo zpracováno biologické posouzení podle § 11 odst. 3, resp. 4 zákona č. 249/2025 Sb. (ZOZE); jeho výsledky jsou promítnuty do podmínek územních opatření, která ukládají preventivní a zmírňující opatření k ochraně zvláště chráněných druhů ptáků (luňák červený, moták lužní, dudek chocholatý, ostříž lesní a další) a netopýrů, včetně zachování jejich migračních tras. Vlivy na pohledové vztahy ke kulturním památkám a CHKO v přilehlém území byly předmětem analýzy viditelnosti v rámci SEA/VVURÚ; výšková regulace větrných elektráren zakotvená v územních opatřeních zohledňuje pohledovou exponovanost obou oblastí vůči hodnotným pohledům a kulturnímu dědictví. Kumulativní vlivy souboru akceleračních oblastí na životní prostředí, biodiverzitu, krajinný ráz a obyvatele přilehlých obcí byly hodnoceny v rámci SEA/VVURÚ jako celku; vymezení oblastí bylo výsledkem individuálního zvažování střetů s hodnotami území, přičemž oblasti s prokázanými závažnými negativními vlivy byly v průběhu přípravy návrhu plošně redukovány nebo zcela vypuštěny. Konkrétní záměry větrných elektráren, včetně posouzení vlivů na hluk, stroboskopický efekt, zdraví obyvatel a kulturní dědictví, budou povoleny v navazujících řízeních podle stavebního zákona a zvláštních předpisů; záměry umísťované v akceleračních oblastech jsou osvobozeny od posuzování vlivů na životní prostředí (EIA) podle § 28 zákona č. 249/2025 Sb. Námitky o rozporu návrhu s právními předpisy ČR a EU, včetně zákona č. 100/2001 Sb. a směrnice RED III, neprokázaly skutečné porušení těchto předpisů v procesu pořizování Z2 URP. Dále dodáváme: V rámci pořizování a zpracovávání návrhu Změny č. 2 ÚRP bylo postupováno dle ustanovení správního řádu, stavebního zákona a ZOZE a schváleného zadání vládou ČR. Vymezení akceleračních oblastí bylo projednáno s obcemi a veřejností v rámci veřejného

Poř. č.	Připomínkové místo	Číslo jednací	Článek	AO	Připomínka	Vyhodnocení
					výšky kontejnerů, zákaz stohování) potvrzují riziko degradace území na průmyslový charakter, který je **neslučitelný** s blízkostí CHKO Kokořínsko – Máchův kraj a výše uvedených kulturních památek. o narušeni ekologické stability o zásah do biotopů a migračních tras **4) Rozpor se stavebním zákonem** o § 18 a § 19 – ochrana hodnot území o požadavek na udržitelný rozvoj Návrh představuje industrializaci volné krajiny **bez dostatečného odůvodnění.** **<u>III. Nesoulad s právem Evropské unie</u>** **1) Směrnice o ptácích (2009/147/ES) a o stanovištích (92/43/EHS)** o nelze vyloučit negativní vliv na chráněné druhy – např. Luňák červený (*Milvus milvus*), Luňák hnědý (*Milvus migrans*), Dudek chocholatý (*Upupa epops*), Moták lužní (*Circus pygargus*), kteří patří do kategorie **kriticky ohrožených** druhů; Moták pilich (*Circus cyaneus*), Ostříž lesní (*Falco subbuteo*), Ťuhýk šedý (*Lanius excubitor*), Krahujec obecný (*Accipiter nisus*), kteří patří do kategorie **silně ohrožených** druhů a další **ohrožené** druhy jako Krkavec velký (*Corvus corax*), Moták pochop (*Circus aeruginosus*), káně lesní (*Buteo buteo*), výr velký (*Bubo bubo*) a Jestřáb lesní (*Accipiter gentilis*). Navržený monitoring mortality ptáků a netopýrů je pouze reaktivním nicméně ne preventivním opatřením, které by zabránilo nevratnému poškození populací chráněných druhů v době provozu. o chybí dostatečné biologické podklady **Rozpor** s požadavkem vyloučení významného vlivu. **2) Směrnice EIA (2011/92/EU)** o nedostatečné zapojení veřejnosti o nedostatečné vyhodnocení vlivů **3) Směrnice RED III (2023/2413)** nebyla doložena priorita využití: o zastavěných ploch o brownfieldů o technicky narušených území Vymezení ve volné krajině je v **rozporu s principem minimalizace dopadů.** **4) Princip předběžné opatrnosti (Čl. 191 SFEU)** Politika Unie v oblasti životního prostředí přispívá k sledování následujících cílů: o zachování, ochrana a zlepšování kvality životního prostředí, o ochrana lidského zdraví, o uvážlivé a racionální využívání přírodních zdrojů, **5) Evropská úmluva o krajině (European Landscape Convention), ETS No. 176** o nedostatečná ochrana krajiny jako základní složky životního prostředí o ignorování charakteru území o nedostatečné zapojení veřejnosti do rozhodování o zásazích do krajiny **6) Aarhuská úmluva (Convention on Access to Information, Public Participation in Decision-making and Access to Justice in Environmental Matters), 1998** o omezení práva veřejnosti na informace o omezení účasti veřejnosti na rozhodovacích procesech (pouze formální zapojení) o omezení práva veřejnosti na přístup k právní ochraně v záležitostech životního prostředí **<u>IV. Nedostatky SEA a podkladů</u>** o absence terénních biologických průzkumů	projednání v souladu s § 96 stavebního zákona. Tím byly zákonné nároky samospráv na zapojení do procesu plně respektovány. Všechny obce a veřejnost měly možnost uplatnit své připomínky od 14. 4. 2026 až do 1. 6. 2026 k návrhu Změny č. 2 ÚRP. Návrh Změny č. 2 ÚRP a jeho odůvodnění, návrh souvisejících územních opatření a jejich odůvodnění, i vyhodnocení vlivů na životní prostředí byly připraveny a obsahují náležitosti v souladu s příslušnými právními předpisy. Podkladem pro návrh byla posouzení podle § 11 odst. 3 resp. 4 ZOZE, zpracovaná v souladu s požadavky § 7a vyhlášky č. 142/2018 Sb. Nad rámec požadavků právních předpisů byl zprovozněn mapový portál VÚK indikující míru vhodnosti území pro vymezení akcelerační oblasti a dokument Akcelerační oblasti, předvýběr ploch k výstavbě VTE, Screening území ČR z hlediska ochrany krajinného rázu (Roman Bukáček, Simona Vondráčková, 2025). S ohledem na uvedené má pořizovatel za to, že vyhověl požadavkům § 3 správního řádu. § 68 správního řádu se podle § 174 odst. 1 správního řádu použije pro opatření obecné povahy přiměřeně. Odůvodnění obsahuje všechny náležitosti stanovené právními předpisy a pokud možno podrobně vysvětluje důvody, které vedly zpracovatele k návrhu v předložené podobě. Stejně tak vyhodnocení vlivů na udržitelný rozvoj území obsahuje všechny náležitosti stanovené právními předpisy a hodnotí předpokládané vlivy. Kumulativní a synergické vlivy na biodiverzitu byly posuzovány v rámci vyhodnocení vlivů návrhu Změny č. 2 ÚRP na životní prostředí (SEA). Výsledky tohoto posouzení byly promítnuty do vymezení akceleračních oblastí i do podmínek jednotlivých územních opatření. Významné negativní vlivy, které by nebylo možné eliminovat nebo kompenzovat, nebyly identifikovány. Soulad s požadavky stavebního zákona je popsán v odůvodnění Změny č. 2 ÚRP v kapitole II.1.b Vyhodnocení souladu s cíli a úkoly územního plánování a s požadavky stavebního zákona. Soulad s cíli a úkoly územního plánování je popsán v odůvodnění Změny č. 2 ÚRP v kapitole II.1.b Vyhodnocení souladu s cíli a úkoly územního plánování a s požadavky stavebního zákona. Zadání Změny č. 2 ÚRP schválené vládou ČR nepožadovalo variantní řešení. Proběhlo hodnocení nulové varianty (platné znění ÚRP) vůči navrhované variantě (Změna č. 2 ÚRP). Při samotném návrhu byla problematika krajinného rázu sledována ve vyhodnocení vlivů na udržitelný rozvoj území, a to jak z hlediska navrhovaného souboru akceleračních oblastí jako celku, tak pro jednotlivé oblasti v kartách akceleračních oblastí (viz příloha č. 2 vyhodnocení vlivů). Většinou právě z důvodu významných negativních vlivů na krajinný ráz

Poř. č.	Připomínkové místo	Číslo jednací	Článek	AO	Připomínka	Vyhodnocení
					○ práce pouze s mapovými podklady (nedostatečné) ○ chybí reálná data o výskytu druhů ○ variantní řešení ○ posouzení vlivu na zdraví Bez těchto podkladů **nelze učinit kvalifikovaný závěr.** **V. Narušení krajiny a životního prostředí** Navržené řešení povede k: ○ zásadní změně krajinného rázu ○ narušení horizontů a dálkových pohledů ○ vzniku bariér v krajině ○ narušení ekologické konektivity ○ znehodnocení zemědělské půdy ○ zničení migračních tras živočichů Výška staveb (200 m a vyšší) **znamená nadregionální dopad.** **VI. Dopady na obyvatele** Návrh nedostatečně řeší negativní vliv na obyvatele: ○ hluk a nízkofrekvenční hluk ○ stroboskopický efekt ○ světelné zatížení ○ kvalitu bydlení ○ hodnota nemovitostí Dopady na obyvatele představují silná zdravotní rizika, která jsou na základě mnohých studií již prokázána. Dokumentace těchto vlivů není vůbec zahrnuta a člověk a jeho životní prostor je nedostatečně respektován a už vůbec ne chráněn. Tyto **vlivy nejsou řádně vyhodnoceny a podceněny.** **VII. Kumulativní a systémové dopady** Není řešeno: ○ souběžné působení více projektů ○ celkové zatížení území ○ únosnost krajiny Hrozí **nevratná degradace území.** **VIII. Absence variantního řešení** Není doloženo, že byly posuzovány jiné lokality a méně konfliktní varianty, jedná se o porušení základního principu plánování. Nebyla rovněž posouzena tzv. nulová varianta (varianta 0), tedy stav území před realizací záměru, což znemožňuje objektivní hodnocení dopadů. **IX. Hlavní požadavek** Požaduji: 1) **Vyřazení výše uvedených akceleračních oblastí z návrhu** nebo 2) Zároveň (pro případ, že nebude tomuto požadavku vyhověno) **požaduji, aby návrh změny č. 2 ÚRP ČR nebyl v této části schválen a byl vrácen k zásadnímu přepracování**, a to zejména po doplnění: ○ posouzení vlivu na lokality Natura 2000 dle čl. 6 odst. 3 směrnice 92/43/EHS ○ dostatečný biologický průzkumu odpovídající metodikám MŽP v různých ročních obdobích ○ hodnocení vlivu na populace netopýrů ○ posouzení kumulativních vlivů v širším území ○ hodnocení dopadů na krajinný ráz	bylo již během přípravy návrhu 16 původně uvažovaných akceleračních oblastí z návrhu zcela vypuštěno (viz příloha 3 vyhodnocení vlivů – mapa vypuštěných akceleračních oblastí). Dále, mimo jiné s ohledem na průběžné výsledky hodnocení vlivů na krajinný ráz byly některé akcelerační oblasti v průběhu přípravy návrhu pro veřejné projednání plošně redukovány, a ve 48 z 80 navržených akceleračních oblastí pro VTE došlo ke snížení limitu pro maximální výšku větrných elektráren z původní hodnoty 250 m na hodnotu nižší (nejčastěji 200 nebo 185 m). Kromě toho byly v územních opatřeních navrženy některé další podmínky k ochraně krajinného rázu, týkající se např. maximálních rozměrů souvisejících areálů pro skladování elektřiny, barevného řešení vedlejších staveb a zařízení záměrů pro využití OZE nebo výškového omezení pro trvalé terénní úpravy v místě větrné elektrárny. K další redukci vymezených akceleračních oblastí došlo po veřejném projednání na základě uplatněných stanovisek a připomínek. Návrh Změny č. 2 ÚRP byl připraven v souladu s právními předpisy (včetně zákona č. 100/2001 Sb., o posuzování vlivů na životní prostředí a směrnice EIA (směrnice 2011/92/EU)). VVURÚ je přílohou odůvodnění Změny č. 2 ÚRP. Osvobození záměrů pro využití OZE v akcelerační oblasti od provedení posuzování vlivů záměru na životní prostředí (tzv. EIA) vyplývá z ustanovení čl. 16a odst. 3 směrnice RED III. Toto pravidlo bylo transponováno do § 28 ZOZE. Osvobození se netýká případů podle § 28 odst. 1 písm. a) a b) ZOZE, tj. případů, kdy je záměr předmětem přeshraničního posuzování vlivů, a případů, kdy je vysoce pravděpodobné, že záměr povede k významným nepříznivým vlivům na životní prostředí nebo veřejné zdraví, které nebyly zjištěny při pořizování územního opatření a které nelze vyloučit dodatečnými podmínkami a zmírňujícími opatřeními. Zákon č. 249/2025 Sb. a stavební zákon upravují zapojení dotčených územních samosprávných celků a veřejnosti do procesu pořizování změny ÚRP a procesu pořizování územních opatření o podmínkách a zmírňujících opatřeních, včetně stanovení lhůt. Vymezení AO bylo projednáno s obcemi a veřejností v rámci veřejného projednání v souladu s § 96 stavebního zákona. Všechny obce a veřejnost měli možnost uplatnit své připomínky k návrhu Změny č. 2 ÚRP. Článek 15c odst. 3 směrnice RED III stanoví, že členské státy usilují o to, aby celková rozloha vymezených akceleračních oblastí byla významná a aby přispívaly k plnění cílů stanovených v této směrnici. Přitom čl. 3 směrnice RED III stanoví, že členské státy společně zajistí, aby podíl energie z obnovitelných zdrojů na hrubé konečné spotřebě

Poř. č.	Připomínkové místo	Číslo jednací	Článek	AO	Připomínka	Vyhodnocení
					o hodnocení dopadů na využití nemovitostí vlastníků v dosahu navrhovaných 500 m od obytné zástavby a přímý dopad vymezení AO na výkon vlastnických práv těchto vlastníků, včetně uvedení metodiky, na základě, které se určuje vzdálenost od zastavěného území o zdůvodnění nevyužití brownfieldů a narušených území uvedených v Národní databázi brownfieldů Do doby doplněni těchto podkladů nelze území považovat za způsobilé pro vymezení akcelerační oblasti. Podané připomínky jsou blanketní, podatel si vymezuje právo připomínky doplnit ve lhůtě 15 dnů ode dne veřejného projednání. **X. Závěr** Návrh v předložené podobě není dostatečně odůvodněný, není podložen odbornými daty, je v rozporu s právními předpisy ČR i EU a může mít závažné dopady na krajinu, životní prostředí i obyvatele, proto požaduji především vyřazení Územního opatření k AOV80 a AOV85 a AOV46 z návrhu Změny č. 2 Územního rozvojového plánu ČR. Žádám též o zásadní vyřešení rozporu mezi návrhem změny č. 2 Územního rozvojového plánu ČR a realizací větrných elektráren ve volné i obydlené krajině a její již mnoha studiemi prokázanou škodlivostí pro přírodu a lidi zde žijící. Technologii větrných elektráren považuji za nebezpečnou, život ohrožující, zásadně narušující bezpečnost okolního prostoru. Zařízení jsou neefektivní, agresivní a silně destruktivní – s definitivním dopadem zničené přírody pro další generace. **Návrh je dle mého názoru v rozporu s ústavou České republiky.** Vzhledem k výše uvedeným skutečnostem **žádám o vynětí oblastí AOV82, AOV83 a AOV84 z návrhu akceleračních oblastí.** Pro případ, že tomuto požadavku nebude vyhověno, požaduji zásadní přepracování Návrhu Změny č. 2 ÚRP ČR tak, aby byl v souladu s právními předpisy a byly řádně vyhodnoceny jeho dopady. Žádám, aby tato připomínka byla řádně vypořádána v souladu se zákonem a aby bylo uvedeno konkrétní odůvodnění přijatého řešení.	energie Unie dosáhl v roce 2030 nejméně 42,5 %. Ke splnění tohoto cíle se pak ČR v Aktualizovaném Vnitrostátním plánu ČR v oblasti energetiky a klimatu, schváleném usnesením vlády č. 960 z roku 2024, zavázala dosáhnout 30,1 % podíl energie z obnovitelných zdrojů na hrubé konečné spotřebě v roce 2030 (viz str. 41 Vnitrostátního plánu). Aby toho bylo dosaženo, předpokládá se navýšení kapacity fotovoltaických elektráren o 8 GW instalovaného výkonu a větrných elektráren o 1,2 GW instalovaného výkonu do roku 2030 (viz str. 90 Vnitrostátního plánu). Vezmeme-li v úvahu, že akcelerační oblasti budou zaplňovány záměry postupně a že není důvod předpokládat dosažení jejich plné kapacity do roku 2030, jeví se navržené kapacity jako přiměřené vnitrostátním cílům určeným ke splnění závazku ČR vyplývajího ze směrnice RED III v souběhu s Aktualizovaným Vnitrostátním plánem ČR v oblasti energetiky a klimatu. Návrh Změny č. 2 ÚRP byl připraven v souladu s právními předpisy (včetně požadavků Aarhuské úmluvy). Na účast veřejnosti v územním plánování se vztahuje čl. 7 Aarhuské úmluvy. Procesy územního plánování jsou dlouhodobě nastaveny stavebním zákonem, v případě vymezování akceleračních oblastí v souběhu se ZOZE, tak, aby požadavky Aarhuské úmluvy byly splněny. Postup pořízení Změny č. 2 ÚRP a souvisejících územních opatření proběhl v souladu se stavebním zákonem a ZOZE. K návrhu Změny č. 2 ÚRP a souvisejících územních opatření mohl každý podat připomínku ve veřejném projednání, všechny připomínky byly vypořádány. Již z toho, že část akceleračních oblastí byla na základě argumentů uplatněných ve stanoviscích a připomínkách pro společné jednání a veřejné projednání zmenšena či zcela vypuštěna, je zřejmé, že výsledek účasti veřejnosti byl vzat v úvahu a že účast veřejnosti byla zajištěna v době, kdy všechny možnosti byly otevřeny. Návrh Změny č. 2 ÚRP byl připraven v souladu s právními předpisy (včetně požadavků Úmluvy Rady Evropy o krajině). Zpracování VVURÚ odpovídá obsahem i strukturou požadavkům obsaženým v příloze č. 4 stavebního zákona. VVURÚ (včetně SEA) Změny č. 2 ÚRP probíhá jako hodnocení oblastí, nikoliv konkrétních záměrů a odpovídá měřítku ÚRP a ÚO. Hodnocení vlivů na veřejné zdraví bylo provedeno na úrovni koncepce (dopady byly vyhodnoceny v rámci posouzení SEA), bez vyhodnocení vlivů konkrétní stavby (nejsou známy parametry ani umístění staveb OZE v AO). Zákon č. 258/2000 Sb., o ochraně veřejného zdraví, garantuje fyzickým osobám dodržení hygienických limitů ve vztahu k hluku a vibracím (§ 30 odst. 1). Konkrétní záměry obnovitelných zdrojů energie musí

Poř. č.	Připomínkové místo	Číslo jednací	Článek	AO	Připomínka	Vyhodnocení
						následně v navazujícím řízení splnit veškeré zákonné hygienické a hlukové limity. Dále jsou v platnosti cíle a úkoly územního plánování dle stavebního zákona, konkrétně § 38 odst. 3) nebo § 39 písm. g) stanovovat podmínky pro obnovu a rozvoj sídelní struktury, pro kvalitní bydlení a pro rozvoj rekreace a cestovního ruchu. Do ÚO u všech AO pro VTE je zapracována podmínka zpracování hlukové studie a minimalizace shadow flicker efektu/stroboskopického efektu je minimalizace zajištěna používanými materiály na lopatky VTE a nastavením vypínání v kritické době slunečního svitu. Co se týká infrazvuku, je přítomen všude v prostředí, aniž by se projevoval jeho negativní vliv. U přírůstku infrazvuku z VTE nebyl dosud prokázán významný negativní vliv na veřejné zdraví, studie dále probíhají. Moderními měřicími metodami je již možno infrazvuk měřit, avšak v české legislativě nemá stanoven hlukový limit. Hygienický limit infrazvuku v komunálním prostředí sice není stanoven, ale existuje doporučená hodnota v ČSN ISO 7196 LG=90 dB nebo hladiny prahu slyšení pro jednotlivá frekvenční pásma v ČSN ISO 226. Kumulace hluku z více VTE bude vždy vyhodnocena hlukovou studií a následně ověřena měřením. Kumulace hluku z jiných než stacionárních zdrojů (silnice, železnice, letecká doprava, ...) se nedělá, tyto zdroje mají odlišné limity, proto nejsou kumulativně posuzovány (lze je v hlukové studii pro informaci sečíst). Světelné zatížení je minimalizováno vhodným umístěním a typem signálního světla na VTE tak, aby nebylo zatěžováno jeho okolí. U FVE je světelné zatížení řešeno podmínkami v územním opatřením, kde je stanoveno, že zde nebude trvalé osvětlení u záměrů OZE. Stroboskopický/shadow flicker efekt je eliminován nastavením automatického vypínání VTE v době, kdy by mohl střídající se stín lopatek VTE opakovaně dopadat na obytnou zástavbu - to je ošetřeno v územním opatření pro všechny AO pro VTE. Pro nízkofrekvenční zvuk a infrazvuk z VTE studie nenašly konzistentní důkazy spojující tyto frekvence s významným obtěžováním nebo přímými zdravotními účinky nad rámec normálních hladin zvuku. Projevuje se spíše nocebo efekt (problémy způsobuje očekávání hlukových vlivů, nikoliv vlivy samotné). Pro potenciální území, vytipovaná dle výsledku analýzy Výzkumného ústavu pro krajinu, byla zadána biologická posouzení. Na základě výsledků těchto posouzení byly dále vymezeny konkrétní AO. Biologická posouzení byla tedy zpracována pro všechny AO. Dále byly využity rešerše dat o výskytu ZCHD zpřístupněné AOPK. Význačné ZCHD, které by mohly být uplatněním Změny č. 2 ÚRP ovlivněny, byly uvedeny v kartách AO v příloze č. 1 a 2 SEA.

Poř. č.	Připomínkové místo	Číslo jednací	Článek	AO	Připomínka	Vyhodnocení
						Zadání Změny č. 2 ÚRP schválené vládou ČR nepožadovalo variantní řešení. Proběhlo hodnocení nulové varianty (platné znění ÚRP) vůči navrhované variantě (Změna č. 2 ÚRP).
863.	Michael Pěnička	MMR-33235-2026-81	99czzf, 99czzg, 99czzh	AOV82, AOV83, AOV84	**PŘIPOMÍNKA K NÁVRHU ZMĚNY Č. 2 ÚZEMNÍHO ROZVOJOVÉHO PLÁNU ČR (§ 97 zák. č. 283/2021 Sb., stavební zákon)** **PŘIPOMÍNKY K VYHODNOCENÍ VLIVŮ NÁVRHU ZMĚNY Č. 2 ÚZEMNÍHO ROZVOJOVÉHO PLÁNU NA UDRŽITELNÝ ROZVOJ ÚZEMÍ** **PŘIPOMÍNKY K NÁVRHŮM JEDNOTLIVÝCH ÚZEMNÍCH OPATŘENÍ K AKCELERAČNÍM OBLASTEM VYMEZENÝM V NÁVRHU ZMĚNY Č. 2 ÚZEMNÍHO ROZVOJOVÉHO PLÁNU** **<u>I. Úvod</u>** V souladu s možností uplatnit připomínky k návrhu Změny č. 2 Územního rozvojového plánu ČR (ÚRP ČR), podávám připomínku k vymezení akcelerační oblasti pro rozvoj výroby energie z větrné energie a rozvoj výroby energie z energie slunečního záření. **Vymezení území dotčeného připomínkami: Středočeský kraj – Boreč** **Vymezení území dotčeného připomínkami: Středočeský kraj – Chorušice** **Vymezení území dotčeného připomínkami: Středočeský kraj – Doubravice** Územní opatření k akcelerační zóně **AOV82 Boreč a AOV83 Chorušice**, dále **AOV84 Doubravice** a současně na širší území, které může být navrženým řešením přímo či nepřímo ovlivněno. **Připomínku podávám:** jako osoba, která může být dotčena dopady návrhů z hlediska krajiny, životního prostředí a kvality života. Jedná se o území s významnými krajinnými, přírodními a obytnými hodnotami, které nejsou návrhem dostatečně respektovány. Dopad návrhu na mou osobu spočívá v tom, že dojde k zásadnímu omezení našeho “obyčejného" harmonického života a pobytu v přírodě, která se změní na technickou zónu. Obávám se zničení přírody, která je nezbytná pro vývoj a život člověka. Považuji za důležitou ochranu vzácného ptactva a nesouhlasím se zabíjením chráněných ptáků v této oblasti, kteří se zde vyskytují (ke kterému dojde, jako např. Německo – počet ptactva je znatelně snížen). Dále se obávám o své zdraví, o svoji bezpečnost a prokazatelné vlivy na psychiku obyvatel, kteří budou s těmito důsledky konfrontováni. Navrhovaná zmírňující opatření uvedená v odůvodněních územních opatření považuji za nedostatečná a naopak potvrzující závažnost negativních dopadů na dotčené území. **<u>II. Zákonnost a nesoulad s právními předpisy ČR</u>** 1) Rozpor se zákonem č. 500/2004 Sb., správní řád ○ § 3 – nebyl zjištěn stav bez důvodných pochybností ○ § 68 – nedostatečné odůvodnění Návrh je **nepřezkoumatelný**, protože neobsahuje konkrétní podklady pro dané území. **<u>2) Rozpor se zákonem č. 100/2001 Sb. (EIA/SEA),</u>** chybí posouzeni: ○ kumulativních vlivů ○ variantního řešení ○ konkrétních dopadů na území Dokumentace SEA je **neúplná a věcně nedostatečná.** **<u>3) Rozpor se zákonem č. 114/1992 Sb. (ochrana přírody a krajiny)</u>** ○ ohrožení krajinného rázu (§ 12) – blízkost CHKO Kokořínsko – Máchův kraj, Bezděz (**národní kulturní památka**), kostel Sv. Mikuláše ve Vinci (**národní kulturní památka**) – argumentace o vzdálenosti **8-11 km** je nepřijatelná vzhledem k tomu, že pro objekt vysoký 200 metrů je horizont (místo, kde se pata věže schová za obzor) pro pozorovatele na zemi	***Akceptováno částečně.*** *Akcelerační oblast AOV84 - Doubravice byla vypuštěna.* *Akcelerační oblasti AOV82 Boreč a AOV83 Chorušice jsou vymezeny v souladu s podmínkami zákona č. 249/2025 Sb. a nařízení vlády č. 507/2025 Sb.* Akcelerační oblasti AOV82 – Boreč a AOV83 – Chorušice jsou vymezeny v souladu s podmínkami zákona č. 249/2025 Sb. a nařízení vlády č. 507/2025 Sb.; nejsou umístěny v lokalitách soustavy Natura 2000, ve zvláště chráněných územích ani v jejich ochranných pásmech. Vlivy vymezení obou akceleračních oblastí na přírodu, biodiverzitu, chráněné druhy ptactva a netopýrů, krajinný ráz, kulturní dědictví a zdraví obyvatel byly posouzeny v rámci vyhodnocení vlivů návrhu Změny č. 2 ÚRP na životní prostředí (SEA) a vyhodnocení vlivů na udržitelný rozvoj území (VVURÚ); vztah k CHKO Kokořínsko–Máchův kraj a k národním kulturním památkám v okolí (hrad Kokořín, Bezděz, kostel sv. Mikuláše ve Vinci) byl výslovně sledován v rámci SEA, přičemž pro větrné elektrárny byla provedena analýza viditelnosti odstupňovaná pro různé výšky stožárů. Pro každou z akceleračních oblastí bylo zpracováno biologické posouzení podle § 11 ZOZE, jehož výsledky jsou promítnuty do podmínek územních opatření zajišťujících ochranu biotopů chráněných druhů a zachování migračních tras a prostupnosti krajiny. Kumulativní vlivy obou akceleračních oblastí byly hodnoceny v rámci SEA/VVURÚ jako součást celkového souboru vymezených akceleračních oblastí; závěry posouzení se promítly do podmínek územních opatření i do vymezení hranic oblastí. Konkrétní záměry se povolují v navazujících řízeních dle stavebního zákona a zvláštních předpisů bez posuzování vlivů na životní prostředí (EIA) dle § 28 zákona č. 249/2025 Sb., přičemž v těchto řízeních budou uplatněny zákonné limity pro hluk, stroboskopický efekt a ochranu chráněných druhů živočichů. Námitky o rozporu návrhu s právními předpisy ČR a EU, včetně zákona č. 100/2001 Sb. a směrnice RED III, neprokázaly skutečné porušení těchto předpisů v procesu pořizování Z2 URP. Dále dodáváme: V rámci pořizování a zpracovávání návrhu Změny č. 2 ÚRP bylo postupováno dle ustanovení správního řádu, stavebního zákona a ZOZE a schváleného zadání vládou ČR. Vymezení akceleračních oblastí bylo

Poř. č.	Připomínkové místo	Číslo jednací	Článek	AO	Připomínka	Vyhodnocení
					přibližně v dálce **50 km**. Hrad Kokořín (**národní kulturní památka** – cca 4,2 km). Argumentace, že pohledová ochrana nebude narušena, protože snímky nelze pořídit z povrchu, je neudržitelná vzhledem k celkové výšce VTE dosahující až 200 m. Výstavbu VTE v uvedených oblastech považuji za **neúměrný zásah do krajinného rázu a ochrany kulturního dědictví**. Navržená omezení pro úložiště elektřiny (limitace plošné výměry a výšky kontejnerů, zákaz stohování) potvrzují riziko degradace území na průmyslový charakter, který je **neslučitelný** s blízkostí CHKO Kokořínsko – Máchův kraj a výše uvedených kulturních památek. o narušeni ekologické stability o zásah do biotopů a migračních tras **4) Rozpor se stavebním zákonem** o § 18 a § 19 – ochrana hodnot území o požadavek na udržitelný rozvoj Návrh představuje industrializaci volné krajiny **bez dostatečného odůvodnění.** **<u>III. Nesoulad s právem Evropské unie</u>** **1) Směrnice o ptácích (2009/147/ES) a o stanovištích (92/43/EHS)** o nelze vyloučit negativní vliv na chráněné druhy – např. Luňák červený (*Milvus milvus*), Luňák hnědý (*Milvus migrans*), Dudek chocholatý (*Upupa epops*), Moták lužní (*Circus pygargus*), kteří patří do kategorie **kriticky ohrožených** druhů; Moták pilich (*Circus cyaneus*), Ostříž lesní (*Falco subbuteo*), Ťuhýk šedý (*Lanius excubitor*), Krahujec obecný (*Accipiter nisus*), kteří patří do kategorie **silně ohrožených** druhů a další **ohrožené** druhy jako Krkavec velký (*Corvus corax*), Moták pochop (*Circus aeruginosus*), káně lesní (*Buteo buteo*), výr velký (*Bubo bubo*) a Jestřáb lesní (*Accipiter gentilis*). Navržený monitoring mortality ptáků a netopýrů je pouze reaktivním nicméně ne preventivním opatřením, které by zabránilo nevratnému poškození populací chráněných druhů v době provozu. o chybí dostatečné biologické podklady **Rozpor** s požadavkem vyloučení významného vlivu. **2) Směrnice EIA (2011/92/EU)** o nedostatečné zapojení veřejnosti o nedostatečné vyhodnocení vlivů **3) Směrnice RED III (2023/2413)** nebyla doložena priorita využití: o zastavěných ploch o brownfieldů o technicky narušených území Vymezení ve volné krajině je v **rozporu s principem minimalizace dopadů.** **4) Princip předběžné opatrnosti (Čl. 191 SFEU)** Politika Unie v oblasti životního prostředí přispívá k sledování následujících cílů: o zachování, ochrana a zlepšování kvality životního prostředí, o ochrana lidského zdraví, o uvážlivé a racionální využívání přírodních zdrojů, **5) Evropská úmluva o krajině (European Landscape Convention), ETS No. 176** o nedostatečná ochrana krajiny jako základní složky životního prostředí o ignorování charakteru území o nedostatečné zapojení veřejnosti do rozhodování o zásazích do krajiny **6) Aarhuská úmluva (Convention on Access to Information, Public Participation in Decision-making and Access to Justice in Environmental Matters), 1998** o omezení práva veřejnosti na informace	projednáno s obcemi a veřejností v rámci veřejného projednání v souladu s § 96 stavebního zákona. Tím byly zákonné nároky samospráv na zapojení do procesu plně respektovány. Všechny obce a veřejnost měly možnost uplatnit své připomínky od 14. 4. 2026 až do 1. 6. 2026 k návrhu Změny č. 2 ÚRP. Návrh Změny č. 2 ÚRP a jeho odůvodnění, návrh souvisejících územních opatření a jejich odůvodnění, i vyhodnocení vlivů na životní prostředí byly připraveny a obsahují náležitosti v souladu s příslušnými právními předpisy. Podkladem pro návrh byla posouzení podle § 11 odst. 3 resp. 4 ZOZE, zpracovaná v souladu s požadavky § 7a vyhlášky č. 142/2018 Sb. Nad rámec požadavků právních předpisů byl zprovozněn mapový portál VÚK indikující míru vhodnosti území pro vymezení akcelerační oblasti a dokument Akcelerační oblasti, předvýběr ploch k výstavbě VTE, Screening území ČR z hlediska ochrany krajinného rázu (Roman Bukáček, Simona Vondráčková, 2025). S ohledem na uvedené má pořizovatel za to, že vyhověl požadavkům § 3 správního řádu. § 68 správního řádu se podle § 174 odst. 1 správního řádu použije pro opatření obecné povahy přiměřeně. Odůvodnění obsahuje všechny náležitosti stanovené právními předpisy a pokud možno podrobně vysvětluje důvody, které vedly zpracovatele k návrhu v předložené podobě. Stejně tak vyhodnocení vlivů na udržitelný rozvoj území obsahuje všechny náležitosti stanovené právními předpisy a hodnotí předpokládané vlivy. Kumulativní a synergické vlivy na biodiverzitu byly posuzovány v rámci vyhodnocení vlivů návrhu Změny č. 2 ÚRP na životní prostředí (SEA). Výsledky tohoto posouzení byly promítnuty do vymezení akceleračních oblastí i do podmínek jednotlivých územních opatření. Významné negativní vlivy, které by nebylo možné eliminovat nebo kompenzovat, nebyly identifikovány. Soulad s požadavky stavebního zákona je popsán v odůvodnění Změny č. 2 ÚRP v kapitole II.1.b Vyhodnocení souladu s cíli a úkoly územního plánování a s požadavky stavebního zákona. Soulad s cíli a úkoly územního plánování je popsán v odůvodnění Změny č. 2 ÚRP v kapitole II.1.b Vyhodnocení souladu s cíli a úkoly územního plánování a s požadavky stavebního zákona. Zadání Změny č. 2 ÚRP schválené vládou ČR nepožadovalo variantní řešení. Proběhlo hodnocení nulové varianty (platné znění ÚRP) vůči navrhované variantě (Změna č. 2 ÚRP). Při samotném návrhu byla problematika krajinného rázu sledována ve vyhodnocení vlivů na udržitelný rozvoj území, a to jak z hlediska navrhovaného souboru akceleračních oblastí jako celku, tak pro jednotlivé oblasti v kartách akceleračních oblastí (viz příloha č. 2 vyhodnocení vlivů). Většinou právě z

Poř. č.	Připomínkové místo	Číslo jednací	Článek	AO	Připomínka	Vyhodnocení
					o omezení účasti veřejnosti na rozhodovacích procesech (pouze formální zapojení) o omezení práva veřejnosti na přístup k právní ochraně v záležitostech životního prostředí **IV. Nedostatky SEA a podkladů** o absence terénních biologických průzkumů o práce pouze s mapovými podklady (nedostatečné) o chybí reálná data o výskytu druhů o variantní řešení o posouzení vlivu na zdraví Bez těchto podkladů **nelze učinit kvalifikovaný závěr.** **V. Narušení krajiny a životního prostředí** Navržené řešení povede k: o zásadní změně krajinného rázu o narušení horizontů a dálkových pohledů o vzniku bariér v krajině o narušení ekologické konektivity o znehodnocení zemědělské půdy o zničení migračních tras živočichů Výška staveb (200 m a vyšší) **znamená nadregionální dopad.** **VI. Dopady na obyvatele** Návrh nedostatečně řeší negativní vliv na obyvatele: o hluk a nízkofrekvenční hluk o stroboskopický efekt o světelné zatížení o kvalitu bydlení o hodnota nemovitostí Dopady na obyvatele představují silná zdravotní rizika, která jsou na základě mnohých studií již prokázána. Dokumentace těchto vlivů není vůbec zahrnuta a člověk a jeho životní prostor je nedostatečně respektován a už vůbec ne chráněn. Tyto **vlivy nejsou řádně vyhodnoceny a podceněny.** **VII. Kumulativní a systémové dopady** Není řešeno: o souběžné působení více projektů o celkové zatížení území o únosnost krajiny Hrozí **nevratná degradace území.** **VIII. Absence variantního řešení** Není doloženo, že byly posuzovány jiné lokality a méně konfliktní varianty, jedná se o porušení základního principu plánování. Nebyla rovněž posouzena tzv. nulová varianta (varianta 0), tedy stav území před realizací záměru, což znemožňuje objektivní hodnocení dopadů. **IX. Hlavní požadavek** Požaduji: 1) **Vyřazení výše uvedených akceleračních oblastí z návrhu** nebo 2) Zároveň (pro případ, že nebude tomuto požadavku vyhověno) **požaduji, aby návrh změny č. 2 ÚRP ČR nebyl v této části schválen a byl vrácen k zásadnímu přepracování**, a to zejména po doplnění: o posouzení vlivu na lokality Natura 2000 dle čl. 6 odst. 3 směrnice 92/43/EHS o dostatečný biologický průzkumu odpovídající metodikám MŽP v různých ročních obdobích	důvodu významných negativních vlivů na krajinný ráz bylo již během přípravy návrhu 16 původně uvažovaných akceleračních oblastí z návrhu zcela vypuštěno (viz příloha 3 vyhodnocení vlivů – mapa vypuštěných akceleračních oblastí). Dále, mimo jiné s ohledem na průběžné výsledky hodnocení vlivů na krajinný ráz byly některé akcelerační oblasti v průběhu přípravy návrhu pro veřejné projednání plošně redukovány, a ve 48 z 80 navržených akceleračních oblastí pro VTE došlo ke snížení limitu pro maximální výšku větrných elektráren z původní hodnoty 250 m na hodnotu nižší (nejčastěji 200 nebo 185 m). Kromě toho byly v územních opatřeních navrženy některé další podmínky k ochraně krajinného rázu, týkající se např. maximálních rozměrů souvisejících areálů pro skladování elektřiny, barevného řešení vedlejších staveb a zařízení záměrů pro využití OZE nebo výškového omezení pro trvalé terénní úpravy v místě větrné elektrárny. K další redukci vymezených akceleračních oblastí došlo po veřejném projednání na základě uplatněných stanovisek a připomínek. Návrh Změny č. 2 ÚRP byl připraven v souladu s právními předpisy (včetně zákona č. 100/2001 Sb., o posuzování vlivů na životní prostředí a směrnice EIA (směrnice 2011/92/EU)). VVURÚ je přílohou odůvodnění Změny č. 2 ÚRP. Osvobození záměrů pro využití OZE v akcelerační oblasti od provedení posuzování vlivů záměru na životní prostředí (tzv. EIA) vyplývá z ustanovení čl. 16a odst. 3 směrnice RED III. Toto pravidlo bylo transponováno do § 28 ZOZE. Osvobození se netýká případů podle § 28 odst. 1 písm. a) a b) ZOZE, tj. případů, kdy je záměr předmětem přeshraničního posuzování vlivů, a případů, kdy je vysoce pravděpodobné, že záměr povede k významným nepříznivým vlivům na životní prostředí nebo veřejné zdraví, které nebyly zjištěny při pořizování územního opatření a které nelze vyloučit dodatečnými podmínkami a zmírňujícími opatřeními. Zákon č. 249/2025 Sb. a stavební zákon upravují zapojení dotčených územních samosprávných celků a veřejnosti do procesu pořizování změny ÚRP a procesu pořizování územních opatření o podmínkách a zmírňujících opatřeních, včetně stanovení lhůt. Vymezení AO bylo projednáno s obcemi a veřejností v rámci veřejného projednání v souladu s § 96 stavebního zákona. Všechny obce a veřejnost měli možnost uplatnit své připomínky k návrhu Změny č. 2 ÚRP. Článek 15c odst. 3 směrnice RED III stanoví, že členské státy usilují o to, aby celková rozloha vymezených akceleračních oblastí byla významná a aby přispívaly k plnění cílů stanovených v této směrnici. Přitom čl. 3 směrnice RED III stanoví, že členské státy společně zajistí, aby podíl energie z

Poř. č.	Připomínkové místo	Číslo jednací	Článek	AO	Připomínka	Vyhodnocení
					o hodnocení vlivu na populace netopýrů o posouzení kumulativních vlivů v širším území o hodnocení dopadů na krajinný ráz o hodnocení dopadů na využití nemovitostí vlastníků v dosahu navrhovaných 500 m od obytné zástavby a přímý dopad vymezení AO na výkon vlastnických práv těchto vlastníků, včetně uvedení metodiky, na základě, které se určuje vzdálenost od zastavěného území o zdůvodnění nevyužití brownfieldů a narušených území uvedených v Národní databázi brownfieldů Do doby doplněni těchto podkladů nelze území považovat za způsobilé pro vymezení akcelerační oblasti. Podané připomínky jsou blanketní, podatel si vymezuje právo připomínky doplnit ve lhůtě 15 dnů ode dne veřejného projednání. **X. Závěr** Návrh v předložené podobě není dostatečně odůvodněný, není podložen odbornými daty, je v rozporu s právními předpisy ČR i EU a může mít závažné dopady na krajinu, životní prostředí i obyvatele, proto požaduji především vyřazení Územního opatření k AOV80 a AOV85 a AOV46 z návrhu Změny č. 2 Územního rozvojového plánu ČR. Žádám též o zásadní vyřešení rozporu mezi návrhem změny č. 2 Územního rozvojového plánu ČR a realizací větrných elektráren ve volné i obydlené krajině a její již mnoha studiemi prokázanou škodlivostí pro přírodu a lidi zde žijící. Technologii větrných elektráren považuji za nebezpečnou, život ohrožující, zásadně narušující bezpečnost okolního prostoru. Zařízení jsou neefektivní, agresivní a silně destruktivní – s definitivním dopadem zničené přírody pro další generace. **Návrh je dle mého názoru v rozporu s ústavou České republiky.** Vzhledem k výše uvedeným skutečnostem **žádám o vynětí oblastí AOV82, AOV83 a AOV84 z návrhu akceleračních oblastí.** Pro případ, že tomuto požadavku nebude vyhověno, požaduji zásadní přepracování Návrhu Změny č. 2 ÚRP ČR tak, aby byl v souladu s právními předpisy a byly řádně vyhodnoceny jeho dopady. Žádám, aby tato připomínka byla řádně vypořádána v souladu se zákonem a aby bylo uvedeno konkrétní odůvodnění přijatého řešení.	obnovitelných zdrojů na hrubé konečné spotřebě energie Unie dosáhl v roce 2030 nejméně 42,5 %. Ke splnění tohoto cíle se pak ČR v Aktualizovaném Vnitrostátním plánu ČR v oblasti energetiky a klimatu, schváleném usnesením vlády č. 960 z roku 2024, zavázala dosáhnout 30,1 % podíl energie z obnovitelných zdrojů na hrubé konečné spotřebě v roce 2030 (viz str. 41 Vnitrostátního plánu). Aby toho bylo dosaženo, předpokládá se navýšení kapacity fotovoltaických elektráren o 8 GW instalovaného výkonu a větrných elektráren o 1,2 GW instalovaného výkonu do roku 2030 (viz str. 90 Vnitrostátního plánu). Vezmeme-li v úvahu, že akcelerační oblasti budou zaplňovány záměry postupně a že není důvod předpokládat dosažení jejich plné kapacity do roku 2030, jeví se navržené kapacity jako přiměřené vnitrostátním cílům určeným ke splnění závazku ČR vyplývajího ze směrnice RED III v souběhu s Aktualizovaným Vnitrostátním plánem ČR v oblasti energetiky a klimatu. Návrh Změny č. 2 ÚRP byl připraven v souladu s právními předpisy (včetně požadavků Aarhuské úmluvy). Na účast veřejnosti v územním plánování se vztahuje čl. 7 Aarhuské úmluvy. Procesy územního plánování jsou dlouhodobě nastaveny stavebním zákonem, v případě vymezování akceleračních oblastí v souběhu se ZOZE, tak, aby požadavky Aarhuské úmluvy byly splněny. Postup pořízení Změny č. 2 ÚRP a souvisejících územních opatření proběhl v souladu se stavebním zákonem a ZOZE. K návrhu Změny č. 2 ÚRP a souvisejících územních opatření mohl každý podat připomínku ve veřejném projednání, všechny připomínky byly vypořádány. Již z toho, že část akceleračních oblastí byla na základě argumentů uplatněných ve stanoviscích a připomínkách pro společné jednání a veřejné projednání zmenšena či zcela vypuštěna, je zřejmé, že výsledek účasti veřejnosti byl vzat v úvahu a že účast veřejnosti byla zajištěna v době, kdy všechny možnosti byly otevřeny. Návrh Změny č. 2 ÚRP byl připraven v souladu s právními předpisy (včetně požadavků Úmluvy Rady Evropy o krajině). Zpracování VVURÚ odpovídá obsahem i strukturou požadavkům obsaženým v příloze č. 4 stavebního zákona. VVURÚ (včetně SEA) Změny č. 2 ÚRP probíhá jako hodnocení oblastí, nikoliv konkrétních záměrů a odpovídá měřítku ÚRP a ÚO. Hodnocení vlivů na veřejné zdraví bylo provedeno na úrovni koncepce (dopady byly vyhodnoceny v rámci posouzení SEA), bez vyhodnocení vlivů konkrétní stavby (nejsou známy parametry ani umístění staveb OZE v AO). Zákon č. 258/2000 Sb., o ochraně veřejného zdraví, garantuje fyzickým osobám dodržení hygienických limitů ve vztahu k hluku a vibracím (§ 30 odst. 1).

Poř. č.	Připomínkové místo	Číslo jednací	Článek	AO	Připomínka	Vyhodnocení
						Konkrétní záměry obnovitelných zdrojů energie musí následně v navazujícím řízení splnit veškeré zákonné hygienické a hlukové limity. Dále jsou v platnosti cíle a úkoly územního plánování dle stavebního zákona, konkrétně § 38 odst. 3) nebo § 39 písm. g) stanovovat podmínky pro obnovu a rozvoj sídelní struktury, pro kvalitní bydlení a pro rozvoj rekreace a cestovního ruchu. Do ÚO u všech AO pro VTE je zapracována podmínka zpracování hlukové studie a minimalizace shadow flicker efektu/stroboskopického efektu je minimalizace zajištěna používanými materiály na lopatky VTE a nastavením vypínání v kritické době slunečního svitu. Co se týká infrazvuku, je přítomen všude v prostředí, aniž by se projevoval jeho negativní vliv. U přírůstku infrazvuku z VTE nebyl dosud prokázán významný negativní vliv na veřejné zdraví, studie dále probíhají. Moderními měřicími metodami je již možno infrazvuk měřit, avšak v české legislativě nemá stanoven hlukový limit. Hygienický limit infrazvuku v komunálním prostředí sice není stanoven, ale existuje doporučená hodnota v ČSN ISO 7196 LG=90 dB nebo hladiny prahu slyšení pro jednotlivá frekvenční pásma v ČSN ISO 226. Kumulace hluku z více VTE bude vždy vyhodnocena hlukovou studií a následně ověřena měřením. Kumulace hluku z jiných než stacionárních zdrojů (silnice, železnice, letecká doprava, ...) se nedělá, tyto zdroje mají odlišné limity, proto nejsou kumulativně posuzovány (lze je v hlukové studii pro informaci sečíst). Světelné zatížení je minimalizováno vhodným umístěním a typem signálního světla na VTE tak, aby nebylo zatěžováno jeho okolí. U FVE je světelné zatížení řešeno podmínkami v územním opatřením, kde je stanoveno, že zde nebude trvalé osvětlení u záměrů OZE. Stroboskopický/shadow flicker efekt je eliminován nastavením automatického vypínání VTE v době, kdy by mohl střídající se stín lopatek VTE opakovaně dopadat na obytnou zástavbu - to je ošetřeno v územním opatření pro všechny AO pro VTE. Pro nízkofrekvenční zvuk a infrazvuk z VTE studie nenašly konzistentní důkazy spojující tyto frekvence s významným obtěžováním nebo přímými zdravotními účinky nad rámec normálních hladin zvuku. Projevuje se spíše nocebo efekt (problémy způsobuje očekávání hlukových vlivů, nikoliv vlivy samotné). Pro potenciální území, vytipovaná dle výsledku analýzy Výzkumného ústavu pro krajinu, byla zadána biologická posouzení. Na základě výsledků těchto posouzení byly dále vymezeny konkrétní AO. Biologická posouzení byla tedy zpracována pro všechny AO. Dále byly využity rešerše dat o výskytu ZCHD zpřístupněné AOPK. Význačné ZCHD, které by mohly být uplatněním Změny č. 2 ÚRP ovlivněny, byly uvedeny v kartách AO v příloze č. 1 a 2 SEA.

Poř. č.	Připomínkové místo	Číslo jednací	Článek	AO	Připomínka	Vyhodnocení
						Zadání Změny č. 2 ÚRP schválené vládou ČR nepožadovalo variantní řešení. Proběhlo hodnocení nulové varianty (platné znění ÚRP) vůči navrhované variantě (Změna č. 2 ÚRP).
864.	Miluše Králová	MMR-33236-2026-81	99czj, 99czk	AOV56, AOV57	**<u>Připomínka k návrhu Změny č. 2 Územního rozvojového plánu ČR (ÚRP ČR)</u>** Podávám připomínku k návrhu vymezení akceleračních oblasti pro větrné elektrárny (VTE) v území: **AOV 56 Vrabčiny a AOV 57 Bílá skála, Plzeňský kraj**. Na základě níže uvedených důvodů **nesouhlasím** s tímto návrhem změny č. 2 ÚRP ČR, který se týká vymezení akceleračních oblasti pro výrobu energie z obnovitelných zdrojů. Uvádím základní **důvody**: ○ **Nedostatky návrhu** ○ návrh není dostatečně odůvodněn a **chybí konkrétní podklady** (zákon č. 500/2004 Sb.) ○ nebyly dostatečně posouzeny **dopady na životní prostředí** (zákon č. 100/2001 Sb.) ○ hrozí **narušení krajiny a přírody** (zákon č. 114/1992 Sb.) ○ návrh **nerespektuje ochranu hodnot území a kvalitu bydlení** (zákon č. 283/2021 Sb.) ○ nebyly posouzeny jiné **varianty řešení, zejména využiti brownfieldů** (opuštěných a již narušených ploch) a návrh tak neodůvodněně zasahuje do volné krajiny ○ vychází **pouze z expertních odhadů** (počet věži, výkon, rozmístěni) ○ návrh **řeší problémy až dodatečně**, místo aby jim předešel ○ nejsou dostatečně vyhodnoceny **kumulativní dopady více záměrů v území** ○ **Příroda a krajina** ○ výskyt chráněných druhů (ptáci, netopýři) a zásah do migračních tras ○ narušeni prvků ÚSES (biokoridory) ○ zásadní změna krajiny a její industrializace ○ dominantní stavby (až cca 250 m vysoké) viditelné na velké vzdálenosti ○ chybí posouzení nočního osvětlení ○ nedostatečně řešen kumulativní vliv vice větrných elektráren ○ **Voda a klima** ○ narušeni vsakováni vody do půdy a změna odtokových poměrů ○ zhoršeni schopnosti krajiny zadržovat vodu a riziko vysychání krajiny ○ nedostatečné odstupy od vodních toků ○ chybí posouzení vlivu na mikroklima ○ **Zemědělská půda** ○ zábor a znehodnoceni kvalitní půdy ○ možné zásahy do půd I. a II. třídy ochrany (nejcennější půdy) ○ zhutněni půdy a zvýšení eroze a rozdělení (fragmentace) pozemků ○ nejasný stav a poškozeni meliorací ○ **Dopady na obyvatele** ○ hluk a jeho dlouhodobý vliv ○ blikání stínů (stroboskopický efekt) ○ změna charakteru bydlení ○ pokles hodnoty nemovitosti ○ není dostatečně vysvětleno, jak byla stanovena vzdálenost od obytné zástavby ○ **Technická a bezpečnostní rizika** ○ odlet ledu z rotorů v zimě ○ zásah bleskem ○ požáry zařízeni (obtížně zvládnutelné zásahy) ○ pád částí konstrukce ○ únik provozních kapalin ○ šířeni požáru do krajiny ○ kontaminace půdy a vody	***Akceptováno částečně.*** *Akcelerační oblast AOV56 – Vrabčiny byla redukována.* *Akcelerační oblast AOV57 – Bílá Skála je vymezena v souladu se zákonem č. 249/2025 Sb. (ZOZE) a nařízením vlády č. 507/2025 Sb.* Akcelerační oblasti AOV56 Vrabčiny a AOV57 Bílá Skála jsou vymezeny v souladu s podmínkami zákona č. 249/2025 Sb. a nařízení vlády č. 507/2025 Sb. Vliv jejich vymezení na přírodu, biodiverzitu, krajinný ráz, vodní režim, zemědělský půdní fond a pohodu obyvatelstva byl posouzen v rámci vyhodnocení vlivů návrhu Změny č. 2 ÚRP na životní prostředí a na udržitelný rozvoj území (SEA/VVURÚ); nebyly identifikovány negativní vlivy bránící vymezení těchto akceleračních oblastí. Pro každou z uvedených akceleračních oblastí bylo zpracováno biologické posouzení podle § 11 odst. 3, resp. 4 ZOZE, jehož výsledky jsou promítnuty do podmínek a zmírňujících opatření v územních opatřeních, jež zajišťují ochranu biotopů chráněných druhů ptactva a netopýrů a zachování prvků ÚSES. Akcelerační oblast AOV56 Vrabčiny byla v průběhu přípravy návrhu plošně zmenšena s přihlédnutím k hodnotám dotčeného území a jeho okolí. Posouzení konkrétních dopadů větrných elektráren na hluk, stroboskopický efekt, bezpečnost provozu, vodní režim a zemědělský půdní fond proběhne v navazujících řízeních při umísťování a povolování jednotlivých záměrů dle stavebního zákona a zvláštních právních předpisů, kde budou uplatněny zákonné limity a podmínky; záměry v akceleračních oblastech jsou osvobozeny od posuzování vlivů na životní prostředí (EIA) podle § 28 zákona č. 249/2025 Sb. Námitky o rozporu návrhu s právními předpisy ČR a EU, včetně zákona č. 100/2001 Sb. a směrnice RED III, neprokázaly skutečné porušení těchto předpisů v procesu pořizování Z2 URP. Dále dodáváme: V rámci pořizování a zpracovávání návrhu Změny č. 2 ÚRP bylo postupováno dle ustanovení správního řádu, stavebního zákona a ZOZE a schváleného zadání vládou ČR. Vymezení akceleračních oblastí bylo projednáno s obcemi a veřejností v rámci veřejného projednání v souladu s § 96 stavebního zákona. Tím byly zákonné nároky samospráv na zapojení do procesu plně respektovány. Všechny obce a veřejnost měly možnost uplatnit své připomínky od 14. 4. 2026 až do 1. 6. 2026 k návrhu Změny č. 2 ÚRP.

Poř. č.	Připomínkové místo	Číslo jednací	Článek	AO	Připomínka	Vyhodnocení
					Není jasné, kdo nese **odpovědnost za škody na zdraví a majetku**. ○ **Kumulace vlivů** ○ sčítáni hluku, zásahů do krajiny a vizuální zátěže ○ dopady více elektráren nejsou vyhodnoceny společně ○ výsledný dopad na životní prostředí i lidi může být výrazně vyšší ○ **Rozpor se zákony ČR a EU** ○ správní řád (zákon č. 500/2004 Sb.) ○ ochrana přírody (zákon č. 114/1992 Sb.) ○ EIA (zákon č. 100/2001 Sb.) ○ ochrana půdy (zákon č. 334/1992 Sb.) ○ stavební zákon (zákon č. 283/2021 Sb.) ○ nesplněni podmínek směrnice EU RED III (nevhodně zvolená lokalita, nevyřešené dopady) ○ návrh může zasahovat do práva na příznivé životní prostředí a ochranu zdraví podle Listiny základních lidských práv a svobod (či. 31, či. 35, či. 11) ○ porušeni principu předběžné opatrnosti (ČI. 191 SFEU), návrh je předkládán bez dostatečných podkladů a při existenci důvodných pochybností o jeho dopadech Navržená oblast **má zásadní střety s přírodou, krajinou, vodou i životem obyvatel**. Tyto problémy nejsou odstraněny, pouze částečně zmírňovány. Návrh nemá dostatečné podklady, neřeší varianty a nehodnotí kumulativní dopady, proto **požaduji vyloučení akcelerační oblasti z návrhu.**	Návrh Změny č. 2 ÚRP a jeho odůvodnění, návrh souvisejících územních opatření a jejich odůvodnění, i vyhodnocení vlivů na životní prostředí byly připraveny a obsahují náležitosti v souladu s příslušnými právními předpisy. Podkladem pro návrh byla posouzení podle § 11 odst. 3 resp. 4 ZOZE, zpracovaná v souladu s požadavky § 7a vyhlášky č. 142/2018 Sb. Nad rámec požadavků právních předpisů byl zprovozněn mapový portál VÚK indikující míru vhodnosti území pro vymezení akcelerační oblasti a dokument Akcelerační oblasti, předvýběr ploch k výstavbě VTE, Screening území ČR z hlediska ochrany krajinného rázu (Roman Bukáček, Simona Vondráčková, 2025). S ohledem na uvedené má pořizovatel za to, že vyhověl požadavkům § 3 správního řádu. § 68 správního řádu se podle § 174 odst. 1 správního řádu použije pro opatření obecné povahy přiměřeně. Odůvodnění obsahuje všechny náležitosti stanovené právními předpisy a pokud možno podrobně vysvětluje důvody, které vedly zpracovatele k návrhu v předložené podobě. Stejně tak vyhodnocení vlivů na udržitelný rozvoj území obsahuje všechny náležitosti stanovené právními předpisy a hodnotí předpokládané vlivy. Kumulativní a synergické vlivy na biodiverzitu byly posuzovány v rámci vyhodnocení vlivů návrhu Změny č. 2 ÚRP na životní prostředí (SEA). Výsledky tohoto posouzení byly promítnuty do vymezení akceleračních oblastí i do podmínek jednotlivých územních opatření. Významné negativní vlivy, které by nebylo možné eliminovat nebo kompenzovat, nebyly identifikovány. Soulad s požadavky stavebního zákona je popsán v odůvodnění Změny č. 2 ÚRP v kapitole II.1.b Vyhodnocení souladu s cíli a úkoly územního plánování a s požadavky stavebního zákona. Soulad s cíli a úkoly územního plánování je popsán v odůvodnění Změny č. 2 ÚRP v kapitole II.1.b Vyhodnocení souladu s cíli a úkoly územního plánování a s požadavky stavebního zákona. Zadání Změny č. 2 ÚRP schválené vládou ČR nepožadovalo variantní řešení. Proběhlo hodnocení nulové varianty (platné znění ÚRP) vůči navrhované variantě (Změna č. 2 ÚRP). Při samotném návrhu byla problematika krajinného rázu sledována ve vyhodnocení vlivů na udržitelný rozvoj území, a to jak z hlediska navrhovaného souboru akceleračních oblastí jako celku, tak pro jednotlivé oblasti v kartách akceleračních oblastí (viz příloha č. 2 vyhodnocení vlivů). Většinou právě z důvodu významných negativních vlivů na krajinný ráz bylo již během přípravy návrhu 16 původně uvažovaných akceleračních oblastí z návrhu zcela vypuštěno (viz příloha 3 vyhodnocení vlivů – mapa vypuštěných akceleračních oblastí). Dále, mimo jiné s ohledem na průběžné výsledky hodnocení vlivů na

Poř. č.	Připomínkové místo	Číslo jednací	Článek	AO	Připomínka	Vyhodnocení
						krajinný ráz byly některé akcelerační oblasti v průběhu přípravy návrhu pro veřejné projednání plošně redukovány, a ve 48 z 80 navržených akceleračních oblastí pro VTE došlo ke snížení limitu pro maximální výšku větrných elektráren z původní hodnoty 250 m na hodnotu nižší (nejčastěji 200 nebo 185 m). Kromě toho byly v územních opatřeních navrženy některé další podmínky k ochraně krajinného rázu, týkající se např. maximálních rozměrů souvisejících areálů pro skladování elektřiny, barevného řešení vedlejších staveb a zařízení záměrů pro využití OZE nebo výškového omezení pro trvalé terénní úpravy v místě větrné elektrárny. K další redukci vymezených akceleračních oblastí došlo po veřejném projednání na základě uplatněných stanovisek a připomínek. Návrh Změny č. 2 ÚRP byl připraven v souladu s právními předpisy (včetně zákona č. 100/2001 Sb., o posuzování vlivů na životní prostředí a směrnice EIA (směrnice 2011/92/EU)). VVURÚ je přílohou odůvodnění Změny č. 2 ÚRP. Osvobození záměrů pro využití OZE v akcelerační oblasti od provedení posuzování vlivů záměru na životní prostředí (tzv. EIA) vyplývá z ustanovení čl. 16a odst. 3 směrnice RED III. Toto pravidlo bylo transponováno do § 28 ZOZE. Osvobození se netýká případů podle § 28 odst. 1 písm. a) a b) ZOZE, tj. případů, kdy je záměr předmětem přeshraničního posuzování vlivů, a případů, kdy je vysoce pravděpodobné, že záměr povede k významným nepříznivým vlivům na životní prostředí nebo veřejné zdraví, které nebyly zjištěny při pořizování územního opatření a které nelze vyloučit dodatečnými podmínkami a zmírňujícími opatřeními. Zákon č. 249/2025 Sb. a stavební zákon upravují zapojení dotčených územních samosprávných celků a veřejnosti do procesu pořizování změny ÚRP a procesu pořizování územních opatření o podmínkách a zmírňujících opatřeních, včetně stanovení lhůt. Vymezení AO bylo projednáno s obcemi a veřejností v rámci veřejného projednání v souladu s § 96 stavebního zákona. Všechny obce a veřejnost měli možnost uplatnit své připomínky k návrhu Změny č. 2 ÚRP. Článek 15c odst. 3 směrnice RED III stanoví, že členské státy usilují o to, aby celková rozloha vymezených akceleračních oblastí byla významná a aby přispívaly k plnění cílů stanovených v této směrnici. Přitom čl. 3 směrnice RED III stanoví, že členské státy společně zajistí, aby podíl energie z obnovitelných zdrojů na hrubé konečné spotřebě energie Unie dosáhl v roce 2030 nejméně 42,5 %. Ke splnění tohoto cíle se pak ČR v Aktualizovaném Vnitrostátním plánu ČR v oblasti energetiky a klimatu, schváleném usnesením vlády č. 960 z roku 2024, zavázala dosáhnout 30,1 % podíl energie z

Poř. č.	Připomínkové místo	Číslo jednací	Článek	AO	Připomínka	Vyhodnocení
						obnovitelných zdrojů na hrubé konečné spotřebě v roce 2030 (viz str. 41 Vnitrostátního plánu). Aby toho bylo dosaženo, předpokládá se navýšení kapacity fotovoltaických elektráren o 8 GW instalovaného výkonu a větrných elektráren o 1,2 GW instalovaného výkonu do roku 2030 (viz str. 90 Vnitrostátního plánu). Vezmeme-li v úvahu, že akcelerační oblasti budou zaplňovány záměry postupně a že není důvod předpokládat dosažení jejich plné kapacity do roku 2030, jeví se navržené kapacity jako přiměřené vnitrostátním cílům určeným ke splnění závazku ČR vyplývajího ze směrnice RED III v souběhu s Aktualizovaným Vnitrostátním plánem ČR v oblasti energetiky a klimatu. Návrh Změny č. 2 ÚRP byl připraven v souladu s právními předpisy (včetně požadavků Aarhuské úmluvy). Na účast veřejnosti v územním plánování se vztahuje čl. 7 Aarhuské úmluvy. Procesy územního plánování jsou dlouhodobě nastaveny stavebním zákonem, v případě vymezování akceleračních oblastí v souběhu se ZOZE, tak, aby požadavky Aarhuské úmluvy byly splněny. Postup pořízení Změny č. 2 ÚRP a souvisejících územních opatření proběhl v souladu se stavebním zákonem a ZOZE. K návrhu Změny č. 2 ÚRP a souvisejících územních opatření mohl každý podat připomínku ve veřejném projednání, všechny připomínky byly vypořádány. Již z toho, že část akceleračních oblastí byla na základě argumentů uplatněných ve stanoviscích a připomínkách pro společné jednání a veřejné projednání zmenšena či zcela vypuštěna, je zřejmé, že výsledek účasti veřejnosti byl vzat v úvahu a že účast veřejnosti byla zajištěna v době, kdy všechny možnosti byly otevřeny. Návrh Změny č. 2 ÚRP byl připraven v souladu s právními předpisy (včetně požadavků Úmluvy Rady Evropy o krajině). Zpracování VVURÚ odpovídá obsahem i strukturou požadavkům obsaženým v příloze č. 4 stavebního zákona. VVURÚ (včetně SEA) Změny č. 2 ÚRP probíhá jako hodnocení oblastí, nikoliv konkrétních záměrů a odpovídá měřítku ÚRP a ÚO. Hodnocení vlivů na veřejné zdraví bylo provedeno na úrovni koncepce (dopady byly vyhodnoceny v rámci posouzení SEA), bez vyhodnocení vlivů konkrétní stavby (nejsou známy parametry ani umístění staveb OZE v AO). Zákon č. 258/2000 Sb., o ochraně veřejného zdraví, garantuje fyzickým osobám dodržení hygienických limitů ve vztahu k hluku a vibracím (§ 30 odst. 1). Konkrétní záměry obnovitelných zdrojů energie musí následně v navazujícím řízení splnit veškeré zákonné hygienické a hlukové limity. Dále jsou v platnosti cíle a úkoly územního plánování dle stavebního zákona, konkrétně § 38 odst. 3) nebo § 39 písm. g) stanovovat podmínky pro obnovu a rozvoj sídelní struktury, pro

Poř. č.	Připomínkové místo	Číslo jednací	Článek	AO	Připomínka	Vyhodnocení
						kvalitní bydlení a pro rozvoj rekreace a cestovního ruchu. Do ÚO u všech AO pro VTE je zapracována podmínka zpracování hlukové studie a minimalizace shadow flicker efektu/stroboskopického efektu je minimalizace zajištěna používanými materiály na lopatky VTE a nastavením vypínání v kritické době slunečního svitu. Co se týká infrazvuku, je přítomen všude v prostředí, aniž by se projevoval jeho negativní vliv. U přírůstku infrazvuku z VTE nebyl dosud prokázán významný negativní vliv na veřejné zdraví, studie dále probíhají. Moderními měřicími metodami je již možno infrazvuk měřit, avšak v české legislativě nemá stanoven hlukový limit. Hygienický limit infrazvuku v komunálním prostředí sice není stanoven, ale existuje doporučená hodnota v ČSN ISO 7196 LG=90 dB nebo hladiny prahu slyšení pro jednotlivá frekvenční pásma v ČSN ISO 226. Kumulace hluku z více VTE bude vždy vyhodnocena hlukovou studií a následně ověřena měřením. Kumulace hluku z jiných než stacionárních zdrojů (silnice, železnice, letecká doprava, ...) se nedělá, tyto zdroje mají odlišné limity, proto nejsou kumulativně posuzovány (lze je v hlukové studii pro informaci sečíst). Světelné zatížení je minimalizováno vhodným umístěním a typem signálního světla na VTE tak, aby nebylo zatěžováno jeho okolí. U FVE je světelné zatížení řešeno podmínkami v územním opatřením, kde je stanoveno, že zde nebude trvalé osvětlení u záměrů OZE. Stroboskopický/shadow flicker efekt je eliminován nastavením automatického vypínání VTE v době, kdy by mohl střídající se stín lopatek VTE opakovaně dopadat na obytnou zástavbu - to je ošetřeno v územním opatření pro všechny AO pro VTE. Pro nízkofrekvenční zvuk a infrazvuk z VTE studie nenašly konzistentní důkazy spojující tyto frekvence s významným obtěžováním nebo přímými zdravotními účinky nad rámec normálních hladin zvuku. Projevuje se spíše nocebo efekt (problémy způsobuje očekávání hlukových vlivů, nikoliv vlivy samotné). Pro potenciální území, vytipovaná dle výsledku analýzy Výzkumného ústavu pro krajinu, byla zadána biologická posouzení. Na základě výsledků těchto posouzení byly dále vymezeny konkrétní AO. Biologická posouzení byla tedy zpracována pro všechny AO. Dále byly využity rešerše dat o výskytu ZCHD zpřístupněné AOPK. Význačné ZCHD, které by mohly být uplatněním Změny č. 2 ÚRP ovlivněny, byly uvedeny v kartách AO v příloze č. 1 a 2 SEA. Zadání Změny č. 2 ÚRP schválené vládou ČR nepožadovalo variantní řešení. Proběhlo hodnocení nulové varianty (platné znění ÚRP) vůči navrhované variantě (Změna č. 2 ÚRP).

Poř. č.	Připomínkové místo	Číslo jednací	Článek	AO	Připomínka	Vyhodnocení
865.	Petra Václavková	MMR-33237-2026-81	99czzf, 99czzg, 99czzh	AOV82, AOV83, AOV84	**PŘIPOMÍNKA K NÁVRHU ZMĚNY Č. 2 ÚZEMNÍHO ROZVOJOVÉHO PLÁNU ČR (§ 97 zák. č. 283/2021 Sb., stavební zákon)** **PŘIPOMÍNKY K VYHODNOCENÍ VLIVŮ NÁVRHU ZMĚNY Č. 2 ÚZEMNÍHO ROZVOJOVÉHO PLÁNU NA UDRŽITELNÝ ROZVOJ ÚZEMÍ** **PŘIPOMÍNKY K NÁVRHŮM JEDNOTLIVÝCH ÚZEMNÍCH OPATŘENÍ K AKCELERAČNÍM OBLASTEM VYMEZENÝM V NÁVRHU ZMĚNY Č. 2 ÚZEMNÍHO ROZVOJOVÉHO PLÁNU** **I. Úvod** V souladu s možností uplatnit připomínky k návrhu Změny č. 2 Územního rozvojového plánu ČR (ÚRP ČR), podávám připomínku k vymezení akcelerační oblasti pro rozvoj výroby energie z větrné energie a rozvoj výroby energie z energie slunečního záření. **Vymezení území dotčeného připomínkami: Středočeský kraj – Boreč** **Vymezení území dotčeného připomínkami: Středočeský kraj – Chorušice** **Vymezení území dotčeného připomínkami: Středočeský kraj – Doubravice** Územní opatření k akcelerační zóně **AOV82 Boreč a AOV83 Chorušice**, dále **AOV84 Doubravice** a současně na širší území, které může být navrženým řešením přímo či nepřímo ovlivněno. **Připomínku podávám:** jako osoba, která může být dotčena dopady návrhů z hlediska krajiny, životního prostředí a kvality života. Jedná se o území s významnými krajinnými, přírodními a obytnými hodnotami, které nejsou návrhem dostatečně respektovány. Dopad návrhu na mou osobu spočívá v tom, že dojde k zásadnímu omezení našeho “obyčejného" harmonického života a pobytu v přírodě, která se změní na technickou zónu. Obávám se zničení přírody, která je nezbytná pro vývoj a život člověka. Považuji za důležitou ochranu vzácného ptactva a nesouhlasím se zabíjením chráněných ptáků v této oblasti, kteří se zde vyskytují (ke kterému dojde, jako např. Německo – počet ptactva je znatelně snížen). Dále se obávám o své zdraví, o svoji bezpečnost a prokazatelné vlivy na psychiku obyvatel, kteří budou s těmito důsledky konfrontováni. Navrhovaná zmírňující opatření uvedená v odůvodněních územních opatření považuji za nedostatečná a naopak potvrzující závažnost negativních dopadů na dotčené území. **II. Zákonnost a nesoulad s právními předpisy ČR** 1) Rozpor se zákonem č. 500/2004 Sb., správní řád ○ § 3 – nebyl zjištěn stav bez důvodných pochybností ○ § 68 – nedostatečné odůvodnění Návrh je **nepřezkoumatelný**, protože neobsahuje konkrétní podklady pro dané území. **2) Rozpor se zákonem č. 100/2001 Sb. (EIA/SEA),** chybí posouzeni: ○ kumulativních vlivů ○ variantního řešení ○ konkrétních dopadů na území Dokumentace SEA je **neúplná a věcně nedostatečná.** **3) Rozpor se zákonem č. 114/1992 Sb. (ochrana přírody a krajiny)** ○ ohrožení krajinného rázu (§ 12) – blízkost CHKO Kokořínsko – Máchův kraj, Bezděz (**národní kulturní památka**), kostel Sv. Mikuláše ve Vinci (**národní kulturní památka**) – argumentace o vzdálenosti **8-11 km** je nepřijatelná vzhledem k tomu, že pro objekt vysoký 200 metrů je horizont (místo, kde se pata věže schová za obzor) pro pozorovatele na zemi přibližně v dálce **50 km**. Hrad Kokořín (**národní kulturní památka** – cca 4,2 km). Argumentace, že pohledová ochrana nebude narušena, protože snímky nelze pořídit z povrchu, je neudržitelná vzhledem k celkové výšce VTE dosahující až 200 m. Výstavbu VTE v uvedených oblastech považuji za **neúměrný zásah do krajinného rázu a ochrany kulturního dědictví**. Navržená omezení pro úložiště elektřiny (limitace plošné výměry a	***Akceptováno částečně.*** *Akcelerační oblast AOV84 - Doubravice byla vypuštěna.* *Akcelerační oblasti AOV82 Boreč a AOV83 Chorušice jsou vymezeny v souladu s podmínkami zákona č. 249/2025 Sb. a nařízení vlády č. 507/2025 Sb.* Vliv vymezení akceleračních oblastí AOV82 – Boreč a AOV83 – Chorušice na krajinný ráz, biodiverzitu, soustavu Natura 2000 a kulturní dědictví, včetně pohledových vztahů k CHKO Kokořínsko–Máchův kraj, hradu Kokořín, zámku Bezděz a kostelu sv. Mikuláše ve Vinci, byl komplexně posouzen v rámci vyhodnocení vlivů návrhu Změny č. 2 ÚRP na udržitelný rozvoj území (SEA/VVURÚ); nebyly identifikovány závažné negativní vlivy bránící vymezení těchto oblastí. Pro každou z akceleračních oblastí bylo zpracováno biologické posouzení podle § 11 odst. 3, resp. 4 zákona č. 249/2025 Sb. (ZOZE), jehož výsledky jsou promítnuty do podmínek územních opatření ukládajících preventivní a zmírňující opatření k ochraně zvláště chráněných druhů ptáků (luňák červený, moták lužní, dudek chocholatý, ostříž lesní a další) a netopýrů, včetně zachování prostupnosti krajiny pro jejich migraci. Pohledové vztahy obou akceleračních oblastí k CHKO Kokořínsko–Máchův kraj a ke kulturním památkám v přilehlém území byly předmětem analýzy viditelnosti v rámci SEA/VVURÚ; výšková regulace větrných elektráren stanovená v územních opatřeních zohledňuje pohledovou exponovanost oblastí s cílem minimalizovat dopady na krajinný ráz a kulturní dědictví. Kumulativní vlivy souboru akceleračních oblastí AOV82 a AOV83 na biodiverzitu, krajinný ráz, obyvatele a kulturní hodnoty území byly hodnoceny v rámci SEA/VVURÚ jako celku; oblasti s prokázanými závažnými negativními vlivy byly v průběhu přípravy návrhu plošně redukovány nebo zcela vypuštěny. Konkrétní záměry větrných elektráren, včetně posouzení vlivů na hluk, stroboskopický efekt, zdraví obyvatel a ochranu přírody, budou povoleny v navazujících řízeních podle stavebního zákona a zvláštních předpisů; záměry umísťované v akceleračních oblastech jsou osvobozeny od posuzování vlivů na životní prostředí (EIA) podle § 28 zákona č. 249/2025 Sb. Námitky o rozporu návrhu s právními předpisy ČR a EU, včetně zákona č. 100/2001 Sb. a směrnice RED III, neprokázaly skutečné porušení těchto předpisů v procesu pořizování Z2 URP. Dále dodáváme: V rámci pořizování a zpracovávání návrhu Změny č. 2 ÚRP bylo postupováno dle ustanovení správního řádu, stavebního zákona a ZOZE a schváleného zadání vládou ČR. Vymezení akceleračních oblastí bylo projednáno s obcemi a veřejností v rámci veřejného

Poř. č.	Připomínkové místo	Číslo jednací	Článek	AO	Připomínka	Vyhodnocení
					výšky kontejnerů, zákaz stohování) potvrzují riziko degradace území na průmyslový charakter, který je **neslučitelný** s blízkostí CHKO Kokořínsko – Máchův kraj a výše uvedených kulturních památek. o narušeni ekologické stability o zásah do biotopů a migračních tras **4) Rozpor se stavebním zákonem** o § 18 a § 19 – ochrana hodnot území o požadavek na udržitelný rozvoj Návrh představuje industrializaci volné krajiny **bez dostatečného odůvodnění.** **<u>III. Nesoulad s právem Evropské unie</u>** **1) Směrnice o ptácích (2009/147/ES) a o stanovištích (92/43/EHS)** o nelze vyloučit negativní vliv na chráněné druhy – např. Luňák červený (*Milvus milvus*), Luňák hnědý (*Milvus migrans*), Dudek chocholatý (*Upupa epops*), Moták lužní (*Circus pygargus*), kteří patří do kategorie **kriticky ohrožených** druhů; Moták pilich (*Circus cyaneus*), Ostříž lesní (*Falco subbuteo*), Ťuhýk šedý (*Lanius excubitor*), Krahujec obecný (*Accipiter nisus*), kteří patří do kategorie **silně ohrožených** druhů a další **ohrožené** druhy jako Krkavec velký (*Corvus corax*), Moták pochop (*Circus aeruginosus*), káně lesní (*Buteo buteo*), výr velký (*Bubo bubo*) a Jestřáb lesní (*Accipiter gentilis*). Navržený monitoring mortality ptáků a netopýrů je pouze reaktivním nicméně ne preventivním opatřením, které by zabránilo nevratnému poškození populací chráněných druhů v době provozu. o chybí dostatečné biologické podklady **Rozpor** s požadavkem vyloučení významného vlivu. **2) Směrnice EIA (2011/92/EU)** o nedostatečné zapojení veřejnosti o nedostatečné vyhodnocení vlivů **3) Směrnice RED III (2023/2413)** nebyla doložena priorita využití: o zastavěných ploch o brownfieldů o technicky narušených území Vymezení ve volné krajině je v **rozporu s principem minimalizace dopadů.** **4) Princip předběžné opatrnosti (Čl. 191 SFEU)** Politika Unie v oblasti životního prostředí přispívá k sledování následujících cílů: o zachování, ochrana a zlepšování kvality životního prostředí, o ochrana lidského zdraví, o uvážlivé a racionální využívání přírodních zdrojů, **5) Evropská úmluva o krajině (European Landscape Convention), ETS No. 176** o nedostatečná ochrana krajiny jako základní složky životního prostředí o ignorování charakteru území o nedostatečné zapojení veřejnosti do rozhodování o zásazích do krajiny **6) Aarhuská úmluva (Convention on Access to Information, Public Participation in Decision-making and Access to Justice in Environmental Matters), 1998** o omezení práva veřejnosti na informace o omezení účasti veřejnosti na rozhodovacích procesech (pouze formální zapojení) o omezení práva veřejnosti na přístup k právní ochraně v záležitostech životního prostředí **<u>IV. Nedostatky SEA a podkladů</u>** o absence terénních biologických průzkumů	projednání v souladu s § 96 stavebního zákona. Tím byly zákonné nároky samospráv na zapojení do procesu plně respektovány. Všechny obce a veřejnost měly možnost uplatnit své připomínky od 14. 4. 2026 až do 1. 6. 2026 k návrhu Změny č. 2 ÚRP. Návrh Změny č. 2 ÚRP a jeho odůvodnění, návrh souvisejících územních opatření a jejich odůvodnění, i vyhodnocení vlivů na životní prostředí byly připraveny a obsahují náležitosti v souladu s příslušnými právními předpisy. Podkladem pro návrh byla posouzení podle § 11 odst. 3 resp. 4 ZOZE, zpracovaná v souladu s požadavky § 7a vyhlášky č. 142/2018 Sb. Nad rámec požadavků právních předpisů byl zprovozněn mapový portál VÚK indikující míru vhodnosti území pro vymezení akcelerační oblasti a dokument Akcelerační oblasti, předvýběr ploch k výstavbě VTE, Screening území ČR z hlediska ochrany krajinného rázu (Roman Bukáček, Simona Vondráčková, 2025). S ohledem na uvedené má pořizovatel za to, že vyhověl požadavkům § 3 správního řádu. § 68 správního řádu se podle § 174 odst. 1 správního řádu použije pro opatření obecné povahy přiměřeně. Odůvodnění obsahuje všechny náležitosti stanovené právními předpisy a pokud možno podrobně vysvětluje důvody, které vedly zpracovatele k návrhu v předložené podobě. Stejně tak vyhodnocení vlivů na udržitelný rozvoj území obsahuje všechny náležitosti stanovené právními předpisy a hodnotí předpokládané vlivy. Kumulativní a synergické vlivy na biodiverzitu byly posuzovány v rámci vyhodnocení vlivů návrhu Změny č. 2 ÚRP na životní prostředí (SEA). Výsledky tohoto posouzení byly promítnuty do vymezení akceleračních oblastí i do podmínek jednotlivých územních opatření. Významné negativní vlivy, které by nebylo možné eliminovat nebo kompenzovat, nebyly identifikovány. Soulad s požadavky stavebního zákona je popsán v odůvodnění Změny č. 2 ÚRP v kapitole II.1.b Vyhodnocení souladu s cíli a úkoly územního plánování a s požadavky stavebního zákona. Soulad s cíli a úkoly územního plánování je popsán v odůvodnění Změny č. 2 ÚRP v kapitole II.1.b Vyhodnocení souladu s cíli a úkoly územního plánování a s požadavky stavebního zákona. Zadání Změny č. 2 ÚRP schválené vládou ČR nepožadovalo variantní řešení. Proběhlo hodnocení nulové varianty (platné znění ÚRP) vůči navrhované variantě (Změna č. 2 ÚRP). Při samotném návrhu byla problematika krajinného rázu sledována ve vyhodnocení vlivů na udržitelný rozvoj území, a to jak z hlediska navrhovaného souboru akceleračních oblastí jako celku, tak pro jednotlivé oblasti v kartách akceleračních oblastí (viz příloha č. 2 vyhodnocení vlivů). Většinou právě z důvodu významných negativních vlivů na krajinný ráz

Poř. č.	Připomínkové místo	Číslo jednací	Článek	AO	Připomínka	Vyhodnocení
					○ práce pouze s mapovými podklady (nedostatečné) ○ chybí reálná data o výskytu druhů ○ variantní řešení ○ posouzení vlivu na zdraví Bez těchto podkladů **nelze učinit kvalifikovaný závěr.** **V. Narušení krajiny a životního prostředí** Navržené řešení povede k: ○ zásadní změně krajinného rázu ○ narušení horizontů a dálkových pohledů ○ vzniku bariér v krajině ○ narušení ekologické konektivity ○ znehodnocení zemědělské půdy ○ zničení migračních tras živočichů Výška staveb (200 m a vyšší) **znamená nadregionální dopad.** **VI. Dopady na obyvatele** Návrh nedostatečně řeší negativní vliv na obyvatele: ○ hluk a nízkofrekvenční hluk ○ stroboskopický efekt ○ světelné zatížení ○ kvalitu bydlení ○ hodnota nemovitostí Dopady na obyvatele představují silná zdravotní rizika, která jsou na základě mnohých studií již prokázána. Dokumentace těchto vlivů není vůbec zahrnuta a člověk a jeho životní prostor je nedostatečně respektován a už vůbec ne chráněn. Tyto **vlivy nejsou řádně vyhodnoceny a podceněny.** **VII. Kumulativní a systémové dopady** Není řešeno: ○ souběžné působení více projektů ○ celkové zatížení území ○ únosnost krajiny Hrozí **nevratná degradace území.** **VIII. Absence variantního řešení** Není doloženo, že byly posuzovány jiné lokality a méně konfliktní varianty, jedná se o porušení základního principu plánování. Nebyla rovněž posouzena tzv. nulová varianta (varianta 0), tedy stav území před realizací záměru, což znemožňuje objektivní hodnocení dopadů. **IX. Hlavní požadavek** Požaduji: 1) **Vyřazení výše uvedených akceleračních oblastí z návrhu** nebo 2) Zároveň (pro případ, že nebude tomuto požadavku vyhověno) **požaduji, aby návrh změny č. 2 ÚRP ČR nebyl v této části schválen a byl vrácen k zásadnímu přepracování**, a to zejména po doplnění: ○ posouzení vlivu na lokality Natura 2000 dle čl. 6 odst. 3 směrnice 92/43/EHS ○ dostatečný biologický průzkumu odpovídající metodikám MŽP v různých ročních obdobích ○ hodnocení vlivu na populace netopýrů ○ posouzení kumulativních vlivů v širším území ○ hodnocení dopadů na krajinný ráz	bylo již během přípravy návrhu 16 původně uvažovaných akceleračních oblastí z návrhu zcela vypuštěno (viz příloha 3 vyhodnocení vlivů – mapa vypuštěných akceleračních oblastí). Dále, mimo jiné s ohledem na průběžné výsledky hodnocení vlivů na krajinný ráz byly některé akcelerační oblasti v průběhu přípravy návrhu pro veřejné projednání plošně redukovány, a ve 48 z 80 navržených akceleračních oblastí pro VTE došlo ke snížení limitu pro maximální výšku větrných elektráren z původní hodnoty 250 m na hodnotu nižší (nejčastěji 200 nebo 185 m). Kromě toho byly v územních opatřeních navrženy některé další podmínky k ochraně krajinného rázu, týkající se např. maximálních rozměrů souvisejících areálů pro skladování elektřiny, barevného řešení vedlejších staveb a zařízení záměrů pro využití OZE nebo výškového omezení pro trvalé terénní úpravy v místě větrné elektrárny. K další redukci vymezených akceleračních oblastí došlo po veřejném projednání na základě uplatněných stanovisek a připomínek. Návrh Změny č. 2 ÚRP byl připraven v souladu s právními předpisy (včetně zákona č. 100/2001 Sb., o posuzování vlivů na životní prostředí a směrnice EIA (směrnice 2011/92/EU)). VVURÚ je přílohou odůvodnění Změny č. 2 ÚRP. Osvobození záměrů pro využití OZE v akcelerační oblasti od provedení posuzování vlivů záměru na životní prostředí (tzv. EIA) vyplývá z ustanovení čl. 16a odst. 3 směrnice RED III. Toto pravidlo bylo transponováno do § 28 ZOZE. Osvobození se netýká případů podle § 28 odst. 1 písm. a) a b) ZOZE, tj. případů, kdy je záměr předmětem přeshraničního posuzování vlivů, a případů, kdy je vysoce pravděpodobné, že záměr povede k významným nepříznivým vlivům na životní prostředí nebo veřejné zdraví, které nebyly zjištěny při pořizování územního opatření a které nelze vyloučit dodatečnými podmínkami a zmírňujícími opatřeními. Zákon č. 249/2025 Sb. a stavební zákon upravují zapojení dotčených územních samosprávných celků a veřejnosti do procesu pořizování změny ÚRP a procesu pořizování územních opatření o podmínkách a zmírňujících opatřeních, včetně stanovení lhůt. Vymezení AO bylo projednáno s obcemi a veřejností v rámci veřejného projednání v souladu s § 96 stavebního zákona. Všechny obce a veřejnost měli možnost uplatnit své připomínky k návrhu Změny č. 2 ÚRP. Článek 15c odst. 3 směrnice RED III stanoví, že členské státy usilují o to, aby celková rozloha vymezených akceleračních oblastí byla významná a aby přispívaly k plnění cílů stanovených v této směrnici. Přitom čl. 3 směrnice RED III stanoví, že členské státy společně zajistí, aby podíl energie z obnovitelných zdrojů na hrubé konečné spotřebě

Poř. č.	Připomínkové místo	Číslo jednací	Článek	AO	Připomínka	Vyhodnocení
					○ hodnocení dopadů na využití nemovitostí vlastníků v dosahu navrhovaných 500 m od obytné zástavby a přímý dopad vymezení AO na výkon vlastnických práv těchto vlastníků, včetně uvedení metodiky, na základě, které se určuje vzdálenost od zastavěného území ○ zdůvodnění nevyužití brownfieldů a narušených území uvedených v Národní databázi brownfieldů Do doby doplněni těchto podkladů nelze území považovat za způsobilé pro vymezení akcelerační oblasti. Podané připomínky jsou blanketní, podatel si vymezuje právo připomínky doplnit ve lhůtě 15 dnů ode dne veřejného projednání. **X. Závěr** Návrh v předložené podobě není dostatečně odůvodněný, není podložen odbornými daty, je v rozporu s právními předpisy ČR i EU a může mít závažné dopady na krajinu, životní prostředí i obyvatele, proto požaduji především vyřazení Územního opatření k AOV80 a AOV85 a AOV46 z návrhu Změny č. 2 Územního rozvojového plánu ČR. Žádám též o zásadní vyřešení rozporu mezi návrhem změny č. 2 Územního rozvojového plánu ČR a realizací větrných elektráren ve volné i obydlené krajině a její již mnoha studiemi prokázanou škodlivostí pro přírodu a lidi zde žijící. Technologii větrných elektráren považuji za nebezpečnou, život ohrožující, zásadně narušující bezpečnost okolního prostoru. Zařízení jsou neefektivní, agresivní a silně destruktivní – s definitivním dopadem zničené přírody pro další generace. **Návrh je dle mého názoru v rozporu s ústavou České republiky.** Vzhledem k výše uvedeným skutečnostem **žádám o vynětí oblastí AOV82, AOV83 a AOV84 z návrhu akceleračních oblastí.** Pro případ, že tomuto požadavku nebude vyhověno, požaduji zásadní přepracování Návrhu Změny č. 2 ÚRP ČR tak, aby byl v souladu s právními předpisy a byly řádně vyhodnoceny jeho dopady. Žádám, aby tato připomínka byla řádně vypořádána v souladu se zákonem a aby bylo uvedeno konkrétní odůvodnění přijatého řešení.	energie Unie dosáhl v roce 2030 nejméně 42,5 %. Ke splnění tohoto cíle se pak ČR v Aktualizovaném Vnitrostátním plánu ČR v oblasti energetiky a klimatu, schváleném usnesením vlády č. 960 z roku 2024, zavázala dosáhnout 30,1 % podíl energie z obnovitelných zdrojů na hrubé konečné spotřebě v roce 2030 (viz str. 41 Vnitrostátního plánu). Aby toho bylo dosaženo, předpokládá se navýšení kapacity fotovoltaických elektráren o 8 GW instalovaného výkonu a větrných elektráren o 1,2 GW instalovaného výkonu do roku 2030 (viz str. 90 Vnitrostátního plánu). Vezmeme-li v úvahu, že akcelerační oblasti budou zaplňovány záměry postupně a že není důvod předpokládat dosažení jejich plné kapacity do roku 2030, jeví se navržené kapacity jako přiměřené vnitrostátním cílům určeným ke splnění závazku ČR vyplývajího ze směrnice RED III v souběhu s Aktualizovaným Vnitrostátním plánem ČR v oblasti energetiky a klimatu. Návrh Změny č. 2 ÚRP byl připraven v souladu s právními předpisy (včetně požadavků Aarhuské úmluvy). Na účast veřejnosti v územním plánování se vztahuje čl. 7 Aarhuské úmluvy. Procesy územního plánování jsou dlouhodobě nastaveny stavebním zákonem, v případě vymezování akceleračních oblastí v souběhu se ZOZE, tak, aby požadavky Aarhuské úmluvy byly splněny. Postup pořízení Změny č. 2 ÚRP a souvisejících územních opatření proběhl v souladu se stavebním zákonem a ZOZE. K návrhu Změny č. 2 ÚRP a souvisejících územních opatření mohl každý podat připomínku ve veřejném projednání, všechny připomínky byly vypořádány. Již z toho, že část akceleračních oblastí byla na základě argumentů uplatněných ve stanoviscích a připomínkách pro společné jednání a veřejné projednání zmenšena či zcela vypuštěna, je zřejmé, že výsledek účasti veřejnosti byl vzat v úvahu a že účast veřejnosti byla zajištěna v době, kdy všechny možnosti byly otevřeny. Návrh Změny č. 2 ÚRP byl připraven v souladu s právními předpisy (včetně požadavků Úmluvy Rady Evropy o krajině). Zpracování VVURÚ odpovídá obsahem i strukturou požadavkům obsaženým v příloze č. 4 stavebního zákona. VVURÚ (včetně SEA) Změny č. 2 ÚRP probíhá jako hodnocení oblastí, nikoliv konkrétních záměrů a odpovídá měřítku ÚRP a ÚO. Hodnocení vlivů na veřejné zdraví bylo provedeno na úrovni koncepce (dopady byly vyhodnoceny v rámci posouzení SEA), bez vyhodnocení vlivů konkrétní stavby (nejsou známy parametry ani umístění staveb OZE v AO). Zákon č. 258/2000 Sb., o ochraně veřejného zdraví, garantuje fyzickým osobám dodržení hygienických limitů ve vztahu k hluku a vibracím (§ 30 odst. 1). Konkrétní záměry obnovitelných zdrojů energie musí

Poř. č.	Připomínkové místo	Číslo jednací	Článek	AO	Připomínka	Vyhodnocení
						následně v navazujícím řízení splnit veškeré zákonné hygienické a hlukové limity. Dále jsou v platnosti cíle a úkoly územního plánování dle stavebního zákona, konkrétně § 38 odst. 3) nebo § 39 písm. g) stanovovat podmínky pro obnovu a rozvoj sídelní struktury, pro kvalitní bydlení a pro rozvoj rekreace a cestovního ruchu. Do ÚO u všech AO pro VTE je zapracována podmínka zpracování hlukové studie a minimalizace shadow flicker efektu/stroboskopického efektu je minimalizace zajištěna používanými materiály na lopatky VTE a nastavením vypínání v kritické době slunečního svitu. Co se týká infrazvuku, je přítomen všude v prostředí, aniž by se projevoval jeho negativní vliv. U přírůstku infrazvuku z VTE nebyl dosud prokázán významný negativní vliv na veřejné zdraví, studie dále probíhají. Moderními měřicími metodami je již možno infrazvuk měřit, avšak v české legislativě nemá stanoven hlukový limit. Hygienický limit infrazvuku v komunálním prostředí sice není stanoven, ale existuje doporučená hodnota v ČSN ISO 7196 LG=90 dB nebo hladiny prahu slyšení pro jednotlivá frekvenční pásma v ČSN ISO 226. Kumulace hluku z více VTE bude vždy vyhodnocena hlukovou studií a následně ověřena měřením. Kumulace hluku z jiných než stacionárních zdrojů (silnice, železnice, letecká doprava, ...) se nedělá, tyto zdroje mají odlišné limity, proto nejsou kumulativně posuzovány (lze je v hlukové studii pro informaci sečíst). Světelné zatížení je minimalizováno vhodným umístěním a typem signálního světla na VTE tak, aby nebylo zatěžováno jeho okolí. U FVE je světelné zatížení řešeno podmínkami v územním opatřením, kde je stanoveno, že zde nebude trvalé osvětlení u záměrů OZE. Stroboskopický/shadow flicker efekt je eliminován nastavením automatického vypínání VTE v době, kdy by mohl střídající se stín lopatek VTE opakovaně dopadat na obytnou zástavbu - to je ošetřeno v územním opatření pro všechny AO pro VTE. Pro nízkofrekvenční zvuk a infrazvuk z VTE studie nenašly konzistentní důkazy spojující tyto frekvence s významným obtěžováním nebo přímými zdravotními účinky nad rámec normálních hladin zvuku. Projevuje se spíše nocebo efekt (problémy způsobuje očekávání hlukových vlivů, nikoliv vlivy samotné). Pro potenciální území, vytipovaná dle výsledku analýzy Výzkumného ústavu pro krajinu, byla zadána biologická posouzení. Na základě výsledků těchto posouzení byly dále vymezeny konkrétní AO. Biologická posouzení byla tedy zpracována pro všechny AO. Dále byly využity rešerše dat o výskytu ZCHD zpřístupněné AOPK. Význačné ZCHD, které by mohly být uplatněním Změny č. 2 ÚRP ovlivněny, byly uvedeny v kartách AO v příloze č. 1 a 2 SEA.

Poř. č.	Připomínkové místo	Číslo jednací	Článek	AO	Připomínka	Vyhodnocení
						Zadání Změny č. 2 ÚRP schválené vládou ČR nepožadovalo variantní řešení. Proběhlo hodnocení nulové varianty (platné znění ÚRP) vůči navrhované variantě (Změna č. 2 ÚRP).
866.	Karla Šotková	MMR-33239-2026-81	99czzf, 99czzg, 99czzh	AOV82, AOV83, AOV84	**PŘIPOMÍNKA K NÁVRHU ZMĚNY Č. 2 ÚZEMNÍHO ROZVOJOVÉHO PLÁNU ČR (§ 97 zák. č. 283/2021 Sb., stavební zákon)** **PŘIPOMÍNKY K VYHODNOCENÍ VLIVŮ NÁVRHU ZMĚNY Č. 2 ÚZEMNÍHO ROZVOJOVÉHO PLÁNU NA UDRŽITELNÝ ROZVOJ ÚZEMÍ** **PŘIPOMÍNKY K NÁVRHŮM JEDNOTLIVÝCH ÚZEMNÍCH OPATŘENÍ K AKCELERAČNÍM OBLASTEM VYMEZENÝM V NÁVRHU ZMĚNY Č. 2 ÚZEMNÍHO ROZVOJOVÉHO PLÁNU** **<u>I. Úvod</u>** V souladu s možností uplatnit připomínky k návrhu Změny č. 2 Územního rozvojového plánu ČR (ÚRP ČR), podávám připomínku k vymezení akcelerační oblasti pro rozvoj výroby energie z větrné energie a rozvoj výroby energie z energie slunečního záření. **Vymezení území dotčeného připomínkami: Středočeský kraj – Boreč** **Vymezení území dotčeného připomínkami: Středočeský kraj – Chorušice** **Vymezení území dotčeného připomínkami: Středočeský kraj – Doubravice** Územní opatření k akcelerační zóně **AOV82 Boreč a AOV83 Chorušice**, dále **AOV84 Doubravice** a současně na širší území, které může být navrženým řešením přímo či nepřímo ovlivněno. **Připomínku podávám:** jako osoba, která může být dotčena dopady návrhů z hlediska krajiny, životního prostředí a kvality života. Jedná se o území s významnými krajinnými, přírodními a obytnými hodnotami, které nejsou návrhem dostatečně respektovány. Dopad návrhu na mou osobu spočívá v tom, že dojde k zásadnímu omezení našeho “obyčejného" harmonického života a pobytu v přírodě, která se změní na technickou zónu. Obávám se zničení přírody, která je nezbytná pro vývoj a život člověka. Považuji za důležitou ochranu vzácného ptactva a nesouhlasím se zabíjením chráněných ptáků v této oblasti, kteří se zde vyskytují (ke kterému dojde, jako např. Německo – počet ptactva je znatelně snížen). Dále se obávám o své zdraví, o svoji bezpečnost a prokazatelné vlivy na psychiku obyvatel, kteří budou s těmito důsledky konfrontováni. Navrhovaná zmírňující opatření uvedená v odůvodněních územních opatření považuji za nedostatečná a naopak potvrzující závažnost negativních dopadů na dotčené území. **<u>II. Zákonnost a nesoulad s právními předpisy ČR</u>** 1) Rozpor se zákonem č. 500/2004 Sb., správní řád ○ § 3 – nebyl zjištěn stav bez důvodných pochybností ○ § 68 – nedostatečné odůvodnění Návrh je **nepřezkoumatelný**, protože neobsahuje konkrétní podklady pro dané území. **<u>2) Rozpor se zákonem č. 100/2001 Sb. (EIA/SEA),</u>** chybí posouzeni: ○ kumulativních vlivů ○ variantního řešení ○ konkrétních dopadů na území Dokumentace SEA je **neúplná a věcně nedostatečná.** **<u>3) Rozpor se zákonem č. 114/1992 Sb. (ochrana přírody a krajiny)</u>** ○ ohrožení krajinného rázu (§ 12) – blízkost CHKO Kokořínsko – Máchův kraj, Bezděz (**národní kulturní památka**), kostel Sv. Mikuláše ve Vinci (**národní kulturní památka**) – argumentace o vzdálenosti **8-11 km** je nepřijatelná vzhledem k tomu, že pro objekt vysoký 200 metrů je horizont (místo, kde se pata věže schová za obzor) pro pozorovatele na zemi	***Akceptováno částečně.*** *Akcelerační oblast AOV84 - Doubravice byla vypuštěna.* *Akcelerační oblasti AOV82 Boreč a AOV83 Chorušice jsou vymezeny v souladu s podmínkami zákona č. 249/2025 Sb. a nařízení vlády č. 507/2025 Sb.* Akcelerační oblasti AOV82 – Boreč a AOV83 – Chorušice jsou vymezeny v souladu s podmínkami zákona č. 249/2025 Sb. a nařízení vlády č. 507/2025 Sb.; nejsou umístěny v lokalitách soustavy Natura 2000, ve zvláště chráněných územích ani v jejich ochranných pásmech. Vlivy vymezení obou akceleračních oblastí na krajinný ráz, biodiverzitu, chráněné druhy ptáků a netopýrů, kulturní dědictví a zdraví obyvatel byly posouzeny v rámci SEA a VVURÚ; blízkost CHKO Kokořínsko–Máchův kraj a pohledové vazby k národním kulturním památkám (hrad Kokořín, Bezděz, kostel sv. Mikuláše ve Vinci) byly výslovně předmětem hodnocení v rámci SEA, přičemž pro větrné elektrárny byla provedena analýza viditelnosti pro modelové výšky stožárů. Pro obě akcelerační oblasti bylo zpracováno biologické posouzení podle § 11 ZOZE, jehož výsledky jsou promítnuty do podmínek územních opatření zajišťujících ochranu biotopů chráněných druhů a zachování prostupnosti krajiny; zapojení veřejnosti proběhlo v souladu se zákonem č. 100/2001 Sb. a s požadavky Aarhuské úmluvy. Kumulativní vlivy akceleračních oblastí AOV82 a AOV83 byly hodnoceny v rámci SEA/VVURÚ jako součást souboru všech vymezených akceleračních oblastí a výsledky se promítly do jejich vymezení a podmínek. Záměry realizované v akceleračních oblastech se povolují v navazujících řízeních dle stavebního zákona a zvláštních předpisů bez posuzování vlivů na životní prostředí (EIA) dle § 28 zákona č. 249/2025 Sb.; v těchto řízeních budou uplatněny zákonné limity pro hluk, nízkofrekvenční hluk, stroboskopický efekt a ochranu chráněných druhů živočichů. Námitky o rozporu návrhu s právními předpisy ČR a EU, včetně zákona č. 100/2001 Sb. a směrnice RED III, neprokázaly skutečné porušení těchto předpisů v procesu pořizování Z2 URP. Dále dodáváme: V rámci pořizování a zpracovávání návrhu Změny č. 2 ÚRP bylo postupováno dle ustanovení správního řádu, stavebního zákona a ZOZE a schváleného zadání vládou ČR. Vymezení akceleračních oblastí bylo projednáno s obcemi a veřejností v rámci veřejného

Poř. č.	Připomínkové místo	Číslo jednací	Článek	AO	Připomínka	Vyhodnocení
					přibližně v dálce **50 km**. Hrad Kokořín (**národní kulturní památka** – cca 4,2 km). Argumentace, že pohledová ochrana nebude narušena, protože snímky nelze pořídit z povrchu, je neudržitelná vzhledem k celkové výšce VTE dosahující až 200 m. Výstavbu VTE v uvedených oblastech považuji za **neúměrný zásah do krajinného rázu a ochrany kulturního dědictví**. Navržená omezení pro úložiště elektřiny (limitace plošné výměry a výšky kontejnerů, zákaz stohování) potvrzují riziko degradace území na průmyslový charakter, který je **neslučitelný** s blízkostí CHKO Kokořínsko – Máchův kraj a výše uvedených kulturních památek. o narušeni ekologické stability o zásah do biotopů a migračních tras **4) Rozpor se stavebním zákonem** o § 18 a § 19 – ochrana hodnot území o požadavek na udržitelný rozvoj Návrh představuje industrializaci volné krajiny **bez dostatečného odůvodnění.** **<u>III. Nesoulad s právem Evropské unie</u>** **1) Směrnice o ptácích (2009/147/ES) a o stanovištích (92/43/EHS)** o nelze vyloučit negativní vliv na chráněné druhy – např. Luňák červený (*Milvus milvus*), Luňák hnědý (*Milvus migrans*), Dudek chocholatý (*Upupa epops*), Moták lužní (*Circus pygargus*), kteří patří do kategorie **kriticky ohrožených** druhů; Moták pilich (*Circus cyaneus*), Ostříž lesní (*Falco subbuteo*), Ťuhýk šedý (*Lanius excubitor*), Krahujec obecný (*Accipiter nisus*), kteří patří do kategorie **silně ohrožených** druhů a další **ohrožené** druhy jako Krkavec velký (*Corvus corax*), Moták pochop (*Circus aeruginosus*), káně lesní (*Buteo buteo*), výr velký (*Bubo bubo*) a Jestřáb lesní (*Accipiter gentilis*). Navržený monitoring mortality ptáků a netopýrů je pouze reaktivním nicméně ne preventivním opatřením, které by zabránilo nevratnému poškození populací chráněných druhů v době provozu. o chybí dostatečné biologické podklady **Rozpor** s požadavkem vyloučení významného vlivu. **2) Směrnice EIA (2011/92/EU)** o nedostatečné zapojení veřejnosti o nedostatečné vyhodnocení vlivů **3) Směrnice RED III (2023/2413)** nebyla doložena priorita využití: o zastavěných ploch o brownfieldů o technicky narušených území Vymezení ve volné krajině je v **rozporu s principem minimalizace dopadů.** **4) Princip předběžné opatrnosti (Čl. 191 SFEU)** Politika Unie v oblasti životního prostředí přispívá k sledování následujících cílů: o zachování, ochrana a zlepšování kvality životního prostředí, o ochrana lidského zdraví, o uvážlivé a racionální využívání přírodních zdrojů, **5) Evropská úmluva o krajině (European Landscape Convention), ETS No. 176** o nedostatečná ochrana krajiny jako základní složky životního prostředí o ignorování charakteru území o nedostatečné zapojení veřejnosti do rozhodování o zásazích do krajiny **6) Aarhuská úmluva (Convention on Access to Information, Public Participation in Decision-making and Access to Justice in Environmental Matters), 1998** o omezení práva veřejnosti na informace	projednání v souladu s § 96 stavebního zákona. Tím byly zákonné nároky samospráv na zapojení do procesu plně respektovány. Všechny obce a veřejnost měly možnost uplatnit své připomínky od 14. 4. 2026 až do 1. 6. 2026 k návrhu Změny č. 2 ÚRP. Návrh Změny č. 2 ÚRP a jeho odůvodnění, návrh souvisejících územních opatření a jejich odůvodnění, i vyhodnocení vlivů na životní prostředí byly připraveny a obsahují náležitosti v souladu s příslušnými právními předpisy. Podkladem pro návrh byla posouzení podle § 11 odst. 3 resp. 4 ZOZE, zpracovaná v souladu s požadavky § 7a vyhlášky č. 142/2018 Sb. Nad rámec požadavků právních předpisů byl zprovozněn mapový portál VÚK indikující míru vhodnosti území pro vymezení akcelerační oblasti a dokument Akcelerační oblasti, předvýběr ploch k výstavbě VTE, Screening území ČR z hlediska ochrany krajinného rázu (Roman Bukáček, Simona Vondráčková, 2025). S ohledem na uvedené má pořizovatel za to, že vyhověl požadavkům § 3 správního řádu. § 68 správního řádu se podle § 174 odst. 1 správního řádu použije pro opatření obecné povahy přiměřeně. Odůvodnění obsahuje všechny náležitosti stanovené právními předpisy a pokud možno podrobně vysvětluje důvody, které vedly zpracovatele k návrhu v předložené podobě. Stejně tak vyhodnocení vlivů na udržitelný rozvoj území obsahuje všechny náležitosti stanovené právními předpisy a hodnotí předpokládané vlivy. Kumulativní a synergické vlivy na biodiverzitu byly posuzovány v rámci vyhodnocení vlivů návrhu Změny č. 2 ÚRP na životní prostředí (SEA). Výsledky tohoto posouzení byly promítnuty do vymezení akceleračních oblastí i do podmínek jednotlivých územních opatření. Významné negativní vlivy, které by nebylo možné eliminovat nebo kompenzovat, nebyly identifikovány. Soulad s požadavky stavebního zákona je popsán v odůvodnění Změny č. 2 ÚRP v kapitole II.1.b Vyhodnocení souladu s cíli a úkoly územního plánování a s požadavky stavebního zákona. Soulad s cíli a úkoly územního plánování je popsán v odůvodnění Změny č. 2 ÚRP v kapitole II.1.b Vyhodnocení souladu s cíli a úkoly územního plánování a s požadavky stavebního zákona. Zadání Změny č. 2 ÚRP schválené vládou ČR nepožadovalo variantní řešení. Proběhlo hodnocení nulové varianty (platné znění ÚRP) vůči navrhované variantě (Změna č. 2 ÚRP). Při samotném návrhu byla problematika krajinného rázu sledována ve vyhodnocení vlivů na udržitelný rozvoj území, a to jak z hlediska navrhovaného souboru akceleračních oblastí jako celku, tak pro jednotlivé oblasti v kartách akceleračních oblastí (viz příloha č. 2 vyhodnocení vlivů). Většinou právě z důvodu významných negativních vlivů na krajinný ráz

Poř. č.	Připomínkové místo	Číslo jednací	Článek	AO	Připomínka	Vyhodnocení
					○ omezení účasti veřejnosti na rozhodovacích procesech (pouze formální zapojení) ○ omezení práva veřejnosti na přístup k právní ochraně v záležitostech životního prostředí **IV. Nedostatky SEA a podkladů** ○ absence terénních biologických průzkumů ○ práce pouze s mapovými podklady (nedostatečné) ○ chybí reálná data o výskytu druhů ○ variantní řešení ○ posouzení vlivu na zdraví Bez těchto podkladů **nelze učinit kvalifikovaný závěr.** **V. Narušení krajiny a životního prostředí** Navržené řešení povede k: ○ zásadní změně krajinného rázu ○ narušení horizontů a dálkových pohledů ○ vzniku bariér v krajině ○ narušení ekologické konektivity ○ znehodnocení zemědělské půdy ○ zničení migračních tras živočichů Výška staveb (200 m a vyšší) **znamená nadregionální dopad.** **VI. Dopady na obyvatele** Návrh nedostatečně řeší negativní vliv na obyvatele: ○ hluk a nízkofrekvenční hluk ○ stroboskopický efekt ○ světelné zatížení ○ kvalitu bydlení ○ hodnota nemovitostí Dopady na obyvatele představují silná zdravotní rizika, která jsou na základě mnohých studií již prokázána. Dokumentace těchto vlivů není vůbec zahrnuta a člověk a jeho životní prostor je nedostatečně respektován a už vůbec ne chráněn. Tyto **vlivy nejsou řádně vyhodnoceny a podceněny.** **VII. Kumulativní a systémové dopady** Není řešeno: ○ souběžné působení více projektů ○ celkové zatížení území ○ únosnost krajiny Hrozí **nevratná degradace území.** **VIII. Absence variantního řešení** Není doloženo, že byly posuzovány jiné lokality a méně konfliktní varianty, jedná se o porušení základního principu plánování. Nebyla rovněž posouzena tzv. nulová varianta (varianta 0), tedy stav území před realizací záměru, což znemožňuje objektivní hodnocení dopadů. **IX. Hlavní požadavek** Požaduji: 1) **Vyřazení výše uvedených akceleračních oblastí z návrhu** nebo 2) Zároveň (pro případ, že nebude tomuto požadavku vyhověno) **požaduji, aby návrh změny č. 2 ÚRP ČR nebyl v této části schválen a byl vrácen k zásadnímu přepracování**, a to zejména po doplnění: ○ posouzení vlivu na lokality Natura 2000 dle čl. 6 odst. 3 směrnice 92/43/EHS ○ dostatečný biologický průzkumu odpovídající metodikám MŽP v různých ročních obdobích	bylo již během přípravy návrhu 16 původně uvažovaných akceleračních oblastí z návrhu zcela vypuštěno (viz příloha 3 vyhodnocení vlivů – mapa vypuštěných akceleračních oblastí). Dále, mimo jiné s ohledem na průběžné výsledky hodnocení vlivů na krajinný ráz byly některé akcelerační oblasti v průběhu přípravy návrhu pro veřejné projednání plošně redukovány, a ve 48 z 80 navržených akceleračních oblastí pro VTE došlo ke snížení limitu pro maximální výšku větrných elektráren z původní hodnoty 250 m na hodnotu nižší (nejčastěji 200 nebo 185 m). Kromě toho byly v územních opatřeních navrženy některé další podmínky k ochraně krajinného rázu, týkající se např. maximálních rozměrů souvisejících areálů pro skladování elektřiny, barevného řešení vedlejších staveb a zařízení záměrů pro využití OZE nebo výškového omezení pro trvalé terénní úpravy v místě větrné elektrárny. K další redukci vymezených akceleračních oblastí došlo po veřejném projednání na základě uplatněných stanovisek a připomínek. Návrh Změny č. 2 ÚRP byl připraven v souladu s právními předpisy (včetně zákona č. 100/2001 Sb., o posuzování vlivů na životní prostředí a směrnice EIA (směrnice 2011/92/EU)). VVURÚ je přílohou odůvodnění Změny č. 2 ÚRP. Osvobození záměrů pro využití OZE v akcelerační oblasti od provedení posuzování vlivů záměru na životní prostředí (tzv. EIA) vyplývá z ustanovení čl. 16a odst. 3 směrnice RED III. Toto pravidlo bylo transponováno do § 28 ZOZE. Osvobození se netýká případů podle § 28 odst. 1 písm. a) a b) ZOZE, tj. případů, kdy je záměr předmětem přeshraničního posuzování vlivů, a případů, kdy je vysoce pravděpodobné, že záměr povede k významným nepříznivým vlivům na životní prostředí nebo veřejné zdraví, které nebyly zjištěny při pořizování územního opatření a které nelze vyloučit dodatečnými podmínkami a zmírňujícími opatřeními. Zákon č. 249/2025 Sb. a stavební zákon upravují zapojení dotčených územních samosprávných celků a veřejnosti do procesu pořizování změny ÚRP a procesu pořizování územních opatření o podmínkách a zmírňujících opatřeních, včetně stanovení lhůt. Vymezení AO bylo projednáno s obcemi a veřejností v rámci veřejného projednání v souladu s § 96 stavebního zákona. Všechny obce a veřejnost měli možnost uplatnit své připomínky k návrhu Změny č. 2 ÚRP. Článek 15c odst. 3 směrnice RED III stanoví, že členské státy usilují o to, aby celková rozloha vymezených akceleračních oblastí byla významná a aby přispívaly k plnění cílů stanovených v této směrnici. Přitom čl. 3 směrnice RED III stanoví, že členské státy společně zajistí, aby podíl energie z obnovitelných zdrojů na hrubé konečné spotřebě

Poř. č.	Připomínkové místo	Číslo jednací	Článek	AO	Připomínka	Vyhodnocení
					○ hodnocení vlivu na populace netopýrů ○ posouzení kumulativních vlivů v širším území ○ hodnocení dopadů na krajinný ráz ○ hodnocení dopadů na využití nemovitostí vlastníků v dosahu navrhovaných 500 m od obytné zástavby a přímý dopad vymezení AO na výkon vlastnických práv těchto vlastníků, včetně uvedení metodiky, na základě, které se určuje vzdálenost od zastavěného území ○ zdůvodnění nevyužití brownfieldů a narušených území uvedených v Národní databázi brownfieldů Do doby doplněni těchto podkladů nelze území považovat za způsobilé pro vymezení akcelerační oblasti. Podané připomínky jsou blanketní, podatel si vymezuje právo připomínky doplnit ve lhůtě 15 dnů ode dne veřejného projednání. **X. Závěr** Návrh v předložené podobě není dostatečně odůvodněný, není podložen odbornými daty, je v rozporu s právními předpisy ČR i EU a může mít závažné dopady na krajinu, životní prostředí i obyvatele, proto požaduji především vyřazení Územního opatření k AOV80 a AOV85 a AOV46 z návrhu Změny č. 2 Územního rozvojového plánu ČR. Žádám též o zásadní vyřešení rozporu mezi návrhem změny č. 2 Územního rozvojového plánu ČR a realizací větrných elektráren ve volné i obydlené krajině a její již mnoha studiemi prokázanou škodlivostí pro přírodu a lidi zde žijící. Technologii větrných elektráren považuji za nebezpečnou, život ohrožující, zásadně narušující bezpečnost okolního prostoru. Zařízení jsou neefektivní, agresivní a silně destruktivní – s definitivním dopadem zničené přírody pro další generace. **Návrh je dle mého názoru v rozporu s ústavou České republiky.** Vzhledem k výše uvedeným skutečnostem **žádám o vynětí oblastí AOV82, AOV83 a AOV84 z návrhu akceleračních oblastí.** Pro případ, že tomuto požadavku nebude vyhověno, požaduji zásadní přepracování Návrhu Změny č. 2 ÚRP ČR tak, aby byl v souladu s právními předpisy a byly řádně vyhodnoceny jeho dopady. Žádám, aby tato připomínka byla řádně vypořádána v souladu se zákonem a aby bylo uvedeno konkrétní odůvodnění přijatého řešení.	energie Unie dosáhl v roce 2030 nejméně 42,5 %. Ke splnění tohoto cíle se pak ČR v Aktualizovaném Vnitrostátním plánu ČR v oblasti energetiky a klimatu, schváleném usnesením vlády č. 960 z roku 2024, zavázala dosáhnout 30,1 % podíl energie z obnovitelných zdrojů na hrubé konečné spotřebě v roce 2030 (viz str. 41 Vnitrostátního plánu). Aby toho bylo dosaženo, předpokládá se navýšení kapacity fotovoltaických elektráren o 8 GW instalovaného výkonu a větrných elektráren o 1,2 GW instalovaného výkonu do roku 2030 (viz str. 90 Vnitrostátního plánu). Vezmeme-li v úvahu, že akcelerační oblasti budou zaplňovány záměry postupně a že není důvod předpokládat dosažení jejich plné kapacity do roku 2030, jeví se navržené kapacity jako přiměřené vnitrostátním cílům určeným ke splnění závazku ČR vyplývajího ze směrnice RED III v souběhu s Aktualizovaným Vnitrostátním plánem ČR v oblasti energetiky a klimatu. Návrh Změny č. 2 ÚRP byl připraven v souladu s právními předpisy (včetně požadavků Aarhuské úmluvy). Na účast veřejnosti v územním plánování se vztahuje čl. 7 Aarhuské úmluvy. Procesy územního plánování jsou dlouhodobě nastaveny stavebním zákonem, v případě vymezování akceleračních oblastí v souběhu se ZOZE, tak, aby požadavky Aarhuské úmluvy byly splněny. Postup pořízení Změny č. 2 ÚRP a souvisejících územních opatření proběhl v souladu se stavebním zákonem a ZOZE. K návrhu Změny č. 2 ÚRP a souvisejících územních opatření mohl každý podat připomínku ve veřejném projednání, všechny připomínky byly vypořádány. Již z toho, že část akceleračních oblastí byla na základě argumentů uplatněných ve stanoviscích a připomínkách pro společné jednání a veřejné projednání zmenšena či zcela vypuštěna, je zřejmé, že výsledek účasti veřejnosti byl vzat v úvahu a že účast veřejnosti byla zajištěna v době, kdy všechny možnosti byly otevřeny. Návrh Změny č. 2 ÚRP byl připraven v souladu s právními předpisy (včetně požadavků Úmluvy Rady Evropy o krajině). Zpracování VVURÚ odpovídá obsahem i strukturou požadavkům obsaženým v příloze č. 4 stavebního zákona. VVURÚ (včetně SEA) Změny č. 2 ÚRP probíhá jako hodnocení oblastí, nikoliv konkrétních záměrů a odpovídá měřítku ÚRP a ÚO. Hodnocení vlivů na veřejné zdraví bylo provedeno na úrovni koncepce (dopady byly vyhodnoceny v rámci posouzení SEA), bez vyhodnocení vlivů konkrétní stavby (nejsou známy parametry ani umístění staveb OZE v AO). Zákon č. 258/2000 Sb., o ochraně veřejného zdraví, garantuje fyzickým osobám dodržení hygienických limitů ve vztahu k hluku a vibracím (§ 30 odst. 1). Konkrétní záměry obnovitelných zdrojů energie musí

Poř. č.	Připomínkové místo	Číslo jednací	Článek	AO	Připomínka	Vyhodnocení
						následně v navazujícím řízení splnit veškeré zákonné hygienické a hlukové limity. Dále jsou v platnosti cíle a úkoly územního plánování dle stavebního zákona, konkrétně § 38 odst. 3) nebo § 39 písm. g) stanovovat podmínky pro obnovu a rozvoj sídelní struktury, pro kvalitní bydlení a pro rozvoj rekreace a cestovního ruchu. Do ÚO u všech AO pro VTE je zapracována podmínka zpracování hlukové studie a minimalizace shadow flicker efektu/stroboskopického efektu je minimalizace zajištěna používanými materiály na lopatky VTE a nastavením vypínání v kritické době slunečního svitu. Co se týká infrazvuku, je přítomen všude v prostředí, aniž by se projevoval jeho negativní vliv. U přírůstku infrazvuku z VTE nebyl dosud prokázán významný negativní vliv na veřejné zdraví, studie dále probíhají. Moderními měřicími metodami je již možno infrazvuk měřit, avšak v české legislativě nemá stanoven hlukový limit. Hygienický limit infrazvuku v komunálním prostředí sice není stanoven, ale existuje doporučená hodnota v ČSN ISO 7196 LG=90 dB nebo hladiny prahu slyšení pro jednotlivá frekvenční pásma v ČSN ISO 226. Kumulace hluku z více VTE bude vždy vyhodnocena hlukovou studií a následně ověřena měřením. Kumulace hluku z jiných než stacionárních zdrojů (silnice, železnice, letecká doprava, ...) se nedělá, tyto zdroje mají odlišné limity, proto nejsou kumulativně posuzovány (lze je v hlukové studii pro informaci sečíst). Světelné zatížení je minimalizováno vhodným umístěním a typem signálního světla na VTE tak, aby nebylo zatěžováno jeho okolí. U FVE je světelné zatížení řešeno podmínkami v územním opatřením, kde je stanoveno, že zde nebude trvalé osvětlení u záměrů OZE. Stroboskopický/shadow flicker efekt je eliminován nastavením automatického vypínání VTE v době, kdy by mohl střídající se stín lopatek VTE opakovaně dopadat na obytnou zástavbu - to je ošetřeno v územním opatření pro všechny AO pro VTE. Pro nízkofrekvenční zvuk a infrazvuk z VTE studie nenašly konzistentní důkazy spojující tyto frekvence s významným obtěžováním nebo přímými zdravotními účinky nad rámec normálních hladin zvuku. Projevuje se spíše nocebo efekt (problémy způsobuje očekávání hlukových vlivů, nikoliv vlivy samotné). Pro potenciální území, vytipovaná dle výsledku analýzy Výzkumného ústavu pro krajinu, byla zadána biologická posouzení. Na základě výsledků těchto posouzení byly dále vymezeny konkrétní AO. Biologická posouzení byla tedy zpracována pro všechny AO. Dále byly využity rešerše dat o výskytu ZCHD zpřístupněné AOPK. Význačné ZCHD, které by mohly být uplatněním Změny č. 2 ÚRP ovlivněny, byly uvedeny v kartách AO v příloze č. 1 a 2 SEA.

Poř. č.	Připomínkové místo	Číslo jednací	Článek	AO	Připomínka	Vyhodnocení
						Zadání Změny č. 2 ÚRP schválené vládou ČR nepožadovalo variantní řešení. Proběhlo hodnocení nulové varianty (platné znění ÚRP) vůči navrhované variantě (Změna č. 2 ÚRP).
867.	Karin Tesarczyková	MMR-33241-2026-81	99czj, 99czk	AOV56, AOV57	**<u>Připomínka k návrhu Změny č. 2 Územního rozvojového plánu ČR (ÚRP ČR)</u>** Podávám připomínku k návrhu vymezení akceleračních oblasti pro větrné elektrárny (VTE) v území: **AOV 56 Vrabčiny a AOV 57 Bílá skála, Plzeňský kraj**. Na základě níže uvedených důvodů **nesouhlasím** s tímto návrhem změny č. 2 ÚRP ČR, který se týká vymezení akceleračních oblasti pro výrobu energie z obnovitelných zdrojů. Uvádím základní **důvody**: ○ **Nedostatky návrhu** ○ návrh není dostatečně odůvodněn a **chybí konkrétní podklady** (zákon č. 500/2004 Sb.) ○ nebyly dostatečně posouzeny **dopady na životní prostředí** (zákon č. 100/2001 Sb.) ○ hrozí **narušení krajiny a přírody** (zákon č. 114/1992 Sb.) ○ návrh **nerespektuje ochranu hodnot území a kvalitu bydlení** (zákon č. 283/2021 Sb.) ○ nebyly posouzeny jiné **varianty řešení, zejména využiti brownfieldů** (opuštěných a již narušených ploch) a návrh tak neodůvodněně zasahuje do volné krajiny ○ vychází **pouze z expertních odhadů** (počet věži, výkon, rozmístěni) ○ návrh **řeší problémy až dodatečně**, místo aby jim předešel ○ nejsou dostatečně vyhodnoceny **kumulativní dopady více záměrů v území** ○ **Příroda a krajina** ○ výskyt chráněných druhů (ptáci, netopýři) a zásah do migračních tras ○ narušeni prvků ÚSES (biokoridory) ○ zásadní změna krajiny a její industrializace ○ dominantní stavby (až cca 250 m vysoké) viditelné na velké vzdálenosti ○ chybí posouzení nočního osvětlení ○ nedostatečně řešen kumulativní vliv vice větrných elektráren ○ **Voda a klima** ○ narušeni vsakováni vody do půdy a změna odtokových poměrů ○ zhoršeni schopnosti krajiny zadržovat vodu a riziko vysychání krajiny ○ nedostatečné odstupy od vodních toků ○ chybí posouzení vlivu na mikroklima ○ **Zemědělská půda** ○ zábor a znehodnoceni kvalitní půdy ○ možné zásahy do půd I. a II. třídy ochrany (nejcennější půdy) ○ zhutněni půdy a zvýšení eroze a rozdělení (fragmentace) pozemků ○ nejasný stav a poškozeni meliorací ○ **Dopady na obyvatele** ○ hluk a jeho dlouhodobý vliv ○ blikání stínů (stroboskopický efekt) ○ změna charakteru bydlení ○ pokles hodnoty nemovitosti ○ není dostatečně vysvětleno, jak byla stanovena vzdálenost od obytné zástavby ○ **Technická a bezpečnostní rizika** ○ odlet ledu z rotorů v zimě ○ zásah bleskem ○ požáry zařízeni (obtížně zvládnutelné zásahy) ○ pád částí konstrukce ○ únik provozních kapalin ○ šířeni požáru do krajiny ○ kontaminace půdy a vody	***Akceptováno částečně.*** *Akcelerační oblast AOV56 – Vrabčiny byla redukována.* *Akcelerační oblast AOV57 – Bílá Skála je vymezena v souladu se zákonem č. 249/2025 Sb. (ZOZE) a nařízením vlády č. 507/2025 Sb.* Akcelerační oblasti AOV56 Vrabčiny a AOV57 Bílá Skála jsou vymezeny v souladu s podmínkami zákona č. 249/2025 Sb. a nařízení vlády č. 507/2025 Sb. Vliv jejich vymezení na přírodu, biodiverzitu, krajinný ráz, vodní režim, zemědělský půdní fond a pohodu obyvatelstva byl posouzen v rámci vyhodnocení vlivů návrhu Změny č. 2 ÚRP na životní prostředí a na udržitelný rozvoj území (SEA/VVURÚ); nebyly identifikovány negativní vlivy bránící vymezení těchto akceleračních oblastí. Pro každou z uvedených akceleračních oblastí bylo zpracováno biologické posouzení podle § 11 odst. 3, resp. 4 ZOZE, jehož výsledky jsou promítnuty do podmínek a zmírňujících opatření v územních opatřeních, jež zajišťují ochranu biotopů chráněných druhů ptactva a netopýrů a zachování prvků ÚSES. Akcelerační oblast AOV56 Vrabčiny byla v průběhu přípravy návrhu plošně zmenšena s přihlédnutím k hodnotám dotčeného území a jeho okolí. Posouzení konkrétních dopadů větrných elektráren na hluk, stroboskopický efekt, bezpečnost provozu, vodní režim a zemědělský půdní fond proběhne v navazujících řízeních při umísťování a povolování jednotlivých záměrů dle stavebního zákona a zvláštních právních předpisů, kde budou uplatněny zákonné limity a podmínky; záměry v akceleračních oblastech jsou osvobozeny od posuzování vlivů na životní prostředí (EIA) podle § 28 zákona č. 249/2025 Sb. Námitky o rozporu návrhu s právními předpisy ČR a EU, včetně zákona č. 100/2001 Sb. a směrnice RED III, neprokázaly skutečné porušení těchto předpisů v procesu pořizování Z2 URP. V rámci pořizování a zpracovávání návrhu Změny č. 2 ÚRP bylo postupováno dle ustanovení správního řádu, stavebního zákona a ZOZE a schváleného zadání vládou ČR. Vymezení akceleračních oblastí bylo projednáno s obcemi a veřejností v rámci veřejného projednání v souladu s § 96 stavebního zákona. Tím byly zákonné nároky samospráv na zapojení do procesu plně respektovány. Všechny obce a veřejnost měly možnost uplatnit své připomínky od 14. 4. 2026 až do 1. 6. 2026 k návrhu Změny č. 2 ÚRP.

Poř. č.	Připomínkové místo	Číslo jednací	Článek	AO	Připomínka	Vyhodnocení
					Není jasné, kdo nese **odpovědnost za škody na zdraví a majetku**. ○ **Kumulace vlivů** ○ sčítáni hluku, zásahů do krajiny a vizuální zátěže ○ dopady více elektráren nejsou vyhodnoceny společně ○ výsledný dopad na životní prostředí i lidi může být výrazně vyšší ○ **Rozpor se zákony ČR a EU** ○ správní řád (zákon č. 500/2004 Sb.) ○ ochrana přírody (zákon č. 114/1992 Sb.) ○ EIA (zákon č. 100/2001 Sb.) ○ ochrana půdy (zákon č. 334/1992 Sb.) ○ stavební zákon (zákon č. 283/2021 Sb.) ○ nesplněni podmínek směrnice EU RED III (nevhodně zvolená lokalita, nevyřešené dopady) ○ návrh může zasahovat do práva na příznivé životní prostředí a ochranu zdraví podle Listiny základních lidských práv a svobod (či. 31, či. 35, či. 11) ○ porušeni principu předběžné opatrnosti (ČI. 191 SFEU), návrh je předkládán bez dostatečných podkladů a při existenci důvodných pochybností o jeho dopadech Navržená oblast **má zásadní střety s přírodou, krajinou, vodou i životem obyvatel**. Tyto problémy nejsou odstraněny, pouze částečně zmírňovány. Návrh nemá dostatečné podklady, neřeší varianty a nehodnotí kumulativní dopady, proto **požaduji vyloučení akcelerační oblasti z návrhu.**	V rámci pořizování a zpracovávání návrhu Změny č. 2 ÚRP bylo postupováno dle ustanovení správního řádu, stavebního zákona a ZOZE a schváleného zadání vládou ČR. Vymezení akceleračních oblastí bylo projednáno s obcemi a veřejností v rámci veřejného projednání v souladu s § 96 stavebního zákona. Tím byly zákonné nároky samospráv na zapojení do procesu plně respektovány. Všechny obce a veřejnost měly možnost uplatnit své připomínky od 14. 4. 2026 až do 1. 6. 2026 k návrhu Změny č. 2 ÚRP. § 68 správního řádu se podle § 174 odst. 1 správního řádu použije pro opatření obecné povahy přiměřeně. Soulad s požadavky stavebního zákona je popsán v odůvodnění Změny č. 2 ÚRP v kapitole II.1.b Vyhodnocení souladu s cíli a úkoly územního plánování a s požadavky stavebního zákona. Vymezení AO nemá vliv na vlastnická práva. Při vymezení AO nelze předjímat škody z výstavby a provozu konkrétních záměrů. Odpovědnost za škody má provozovatel větrné elektrárny, který odpovídá za její technický stav a bezpečnost provozu, a to podle občanského zákoníku (zákon č. 89/2012 Sb.). Větrné i fotovoltaické elektrárny jsou běžnou technologií s odhadnutelnými dopady na okolí. Za účelem stanovení možných dopadů akceleračních oblastí bylo provedeno biologické posouzení, posouzení vlivů na udržitelný rozvoj, a za účelem zabránění negativním dopadům nebo jejich zmírnění byla navržena celá řada podmínek v územním opatření, což je v souladu s principem předběžné opatrnosti, který mimo jiné vychází z čl. 191 Smlouvy o fungování Evropské unie (SFEU). Kumulativní posouzení vlivů na životní prostředí a veřejné zdraví bylo v rámci SEA provedeno pro každou AO (viz karty AO v příloze č. 2 SEA) i pro Změnu č. 2 ÚRP jako celek. V rámci ÚO pro všechny AOV byla stanovena podmínka vypracování hlukové studie, do níž budou zahrnuty všechny existující zdroje (např. formou podkladů z měření hluku). Kumulativní vlivy na jiné složky životního prostředí, např. na krajinný ráz, je možno stanovit tam, kde existují prostorově a výškově obdobné stavby a záměry, jako jsou VTE, jinak postrádá hodnocení kumulace smysl. Elektrárny jsou vybaveny detektory námrazy a vibrací, které zastaví provoz. Kromě speciálních nátěrů omezujících vznik námrazy se v případě stavby ve vyšších nadmořských výškách využívá vyhřívání listů rotorů (elektrické či horkovzdušné). Předejdou tak nejen poškození elektrárny, ale také odletování uvolněné námrazy do okolí. V každém případě jde o technický aspekt, který má být zohledněn při povolování konkrétních projektů. V rámci souvisejících územních opatření jsou stanoveny podmínky, které zajišťují ochranu protierozních opatření, funkčních melioračních

Poř. č.	Připomínkové místo	Číslo jednací	Článek	AO	Připomínka	Vyhodnocení
						zařízení, vodních toků a rovněž omezující možné terénní úpravy. Vzhledem k charakteru a rozsahu potenciálních záměrů se při naplnění podmínek nepředpokládá narušení vodního režimu v rámci akceleračních oblastí. Zákon č. 334/1992 Sb., o ochraně zemědělského půdního fondu (ZPF), se na záměry v AO vztahuje v plném rozsahu; orgán ochrany ZPF je v řízení o povolení záměru dotčeným orgánem. Vymezení AO v územním rozvojovém plánu (ÚRP) tento souhlas v žádném případě nenahrazuje. Riziko zhutnění půdy stavební technikou je eliminovatelné správnou organizací staveniště. Součástí územního opatření je rovněž podmínka, která zakazuje poškozování stávajících protierozních opatření. Dále nesmí být narušena funkce stávajících funkčních meliorací, nesmí vznikat neobhospodařovatelné zbytkové zemědělské pozemky a zemědělské pozemky bez přístupu k veřejně přístupné pozemní komunikaci. Na základě vypořádání stanovisek a připomínek byla stanovena podmínka na maximální celkovou plochu pro odnětí ZPF v AO pro záměry OZE. Do ÚO u všech AO pro VTE je zapracována podmínka zpracování hlukové studie a minimalizace shadow flicker efektu (u stroboskopického efektu je minimalizace zajištěna používanými materiály na lopatky VTE). Co se týká infrazvuku, je přítomen všude v prostředí, aniž by se projevoval jeho negativní vliv. U přírůstku infrazvuku z VTE nebyl dosud prokázán významný negativní vliv na veřejné zdraví, studie dále probíhají. Moderními měřicími metodami je již možno infrazvuk měřit, avšak v české legislativě nemá stanoven hlukový limit. Hygienický limit infrazvuku v komunálním prostředí sice není stanoven, ale existuje doporučená hodnota v ČSN ISO 7196 LG=90 dB nebo hladiny prahu slyšení pro jednotlivá frekvenční pásma v ČSN ISO 226. Kumulace hluku z více VTE bude vždy vyhodnocena hlukovou studií a následně ověřena měřením. Kumulace hluku z jiných než stacionárních zdrojů (silnice, železnice, letecká doprava, ...) se nedělá, tyto zdroje mají odlišné limity, proto nejsou kumulativně posuzovány (lze je v hlukové studii pro informaci sečíst). Světelné zatížení je minimalizováno vhodným umístěním a typem signálního světla na VTE tak, aby nebylo zatěžováno jeho okolí. U FVE je světelné zatížení řešeno podmínkami v územním opatřením, kde je stanoveno, že zde nebude trvalé osvětlení u záměrů OZE. Stroboskopický/shadow flicker efekt je eliminován nastavením automatického vypínání VTE v době, kdy by mohl střídající se stín lopatek VTE opakovaně dopadat na obytnou zástavbu - to je ošetřeno v územním opatření pro všechny AO pro VTE. Pro nízkofrekvenční zvuk a infrazvuk z VTE studie nenašly konzistentní důkazy spojující tyto

Poř. č.	Připomínkové místo	Číslo jednací	Článek	AO	Připomínka	Vyhodnocení
						frekvence s významným obtěžováním nebo přímými zdravotními účinky nad rámec normálních hladin zvuku. Projevuje se spíše nocebo efekt (problémy způsobuje očekávání hlukových vlivů, nikoliv vlivy samotné).
868.	Gabriela Jeníková	MMR-33242-2026-81	99czzf, 99czzg, 99czzh	AOV82, AOV83, AOV84	**PŘIPOMÍNKA K NÁVRHU ZMĚNY Č. 2 ÚZEMNÍHO ROZVOJOVÉHO PLÁNU ČR (§ 97 zák. č. 283/2021 Sb., stavební zákon)** **PŘIPOMÍNKY K VYHODNOCENÍ VLIVŮ NÁVRHU ZMĚNY Č. 2 ÚZEMNÍHO ROZVOJOVÉHO PLÁNU NA UDRŽITELNÝ ROZVOJ ÚZEMÍ** **PŘIPOMÍNKY K NÁVRHŮM JEDNOTLIVÝCH ÚZEMNÍCH OPATŘENÍ K AKCELERAČNÍM OBLASTEM VYMEZENÝM V NÁVRHU ZMĚNY Č. 2 ÚZEMNÍHO ROZVOJOVÉHO PLÁNU** **<u>I. Úvod</u>** V souladu s možností uplatnit připomínky k návrhu Změny č. 2 Územního rozvojového plánu ČR (ÚRP ČR), podávám připomínku k vymezení akcelerační oblasti pro rozvoj výroby energie z větrné energie a rozvoj výroby energie z energie slunečního záření. **Vymezení území dotčeného připomínkami: Středočeský kraj – Boreč** **Vymezení území dotčeného připomínkami: Středočeský kraj – Chorušice** **Vymezení území dotčeného připomínkami: Středočeský kraj – Doubravice** Územní opatření k akcelerační zóně **AOV82 Boreč a AOV83 Chorušice**, dále **AOV84 Doubravice** a současně na širší území, které může být navrženým řešením přímo či nepřímo ovlivněno. **Připomínku podávám:** jako osoba, která může být dotčena dopady návrhů z hlediska krajiny, životního prostředí a kvality života. Jedná se o území s významnými krajinnými, přírodními a obytnými hodnotami, které nejsou návrhem dostatečně respektovány. Dopad návrhu na mou osobu spočívá v tom, že dojde k zásadnímu omezení našeho “obyčejného" harmonického života a pobytu v přírodě, která se změní na technickou zónu. Obávám se zničení přírody, která je nezbytná pro vývoj a život člověka. Považuji za důležitou ochranu vzácného ptactva a nesouhlasím se zabíjením chráněných ptáků v této oblasti, kteří se zde vyskytují (ke kterému dojde, jako např. Německo – počet ptactva je znatelně snížen). Dále se obávám o své zdraví, o svoji bezpečnost a prokazatelné vlivy na psychiku obyvatel, kteří budou s těmito důsledky konfrontováni. Navrhovaná zmírňující opatření uvedená v odůvodněních územních opatření považuji za nedostatečná a naopak potvrzující závažnost negativních dopadů na dotčené území. **<u>II. Zákonnost a nesoulad s právními předpisy ČR</u>** 1) Rozpor se zákonem č. 500/2004 Sb., správní řád o § 3 – nebyl zjištěn stav bez důvodných pochybností o § 68 – nedostatečné odůvodnění Návrh je **nepřezkoumatelný**, protože neobsahuje konkrétní podklady pro dané území. **<u>2) Rozpor se zákonem č. 100/2001 Sb. (EIA/SEA)</u>**, chybí posouzeni: o kumulativních vlivů o variantního řešení o konkrétních dopadů na území Dokumentace SEA je **neúplná a věcně nedostatečná.** **<u>3) Rozpor se zákonem č. 114/1992 Sb. (ochrana přírody a krajiny)</u>** o ohrožení krajinného rázu (§ 12) – blízkost CHKO Kokořínsko – Máchův kraj, Bezděz (**národní kulturní památka**), kostel Sv. Mikuláše ve Vinci (**národní kulturní památka**) – argumentace o vzdálenosti **8-11 km** je nepřijatelná vzhledem k tomu, že pro objekt vysoký	***Akceptováno částečně.*** *Akcelerační oblast AOV84 - Doubravice byla vypuštěna.* *Akcelerační oblasti AOV82 Boreč a AOV83 Chorušice jsou vymezeny v souladu s podmínkami zákona č. 249/2025 Sb. a nařízení vlády č. 507/2025 Sb.* Vliv vymezení akceleračních oblastí AOV82 – Boreč a AOV83 – Chorušice na krajinný ráz, biodiverzitu, lokality soustavy Natura 2000 a kulturní dědictví, včetně pohledových vazeb k CHKO Kokořínsko–Máchův kraj, hradu Kokořín, zámku Bezděz a kostelu sv. Mikuláše ve Vinci, byl posouzen v rámci vyhodnocení vlivů návrhu Změny č. 2 ÚRP na udržitelný rozvoj území (SEA/VVURÚ); nebyly identifikovány závažné negativní vlivy, jež by vymezení těchto oblastí bránily. Pro každou z akceleračních oblastí bylo zpracováno biologické posouzení podle § 11 odst. 3, resp. 4 zákona č. 249/2025 Sb. (ZOZE); jeho výsledky jsou promítnuty do podmínek územních opatření, která stanoví preventivní opatření k ochraně zvláště chráněných druhů ptáků (luňák červený, moták lužní, dudek chocholatý, ostříž lesní a další) a netopýrů – jde o opatření preventivní povahy, nikoli pouze o reaktivní monitoring mortality. Vlivy na pohledové vztahy ke CHKO a ke kulturním památkám v přilehlém území byly předmětem analýzy viditelnosti zpracované v rámci SEA/VVURÚ; výšková regulace větrných elektráren zakotvená v územních opatřeních zohledňuje pohledovou exponovanost obou oblastí s cílem maximálně omezit dopady na krajinný ráz a kulturní dědictví. Kumulativní vlivy souboru akceleračních oblastí AOV82 a AOV83 na životní prostředí, biodiverzitu a krajinný ráz byly hodnoceny v rámci SEA/VVURÚ; oblasti s prokázanými závažnými negativními vlivy byly v průběhu přípravy návrhu plošně redukovány nebo zcela vypuštěny. Konkrétní záměry větrných elektráren, včetně posouzení jejich vlivů na hluk, stroboskopický efekt, zdraví obyvatel a ochranu kulturního dědictví, budou povoleny v navazujících řízeních podle stavebního zákona a zvláštních předpisů; záměry umísťované v akceleračních oblastech jsou osvobozeny od posuzování vlivů na životní prostředí (EIA) podle § 28 zákona č. 249/2025 Sb. Námitky o rozporu návrhu s právními předpisy ČR a EU, včetně zákona č. 100/2001 Sb. a směrnice RED

Poř. č.	Připomínkové místo	Číslo jednací	Článek	AO	Připomínka	Vyhodnocení
					200 metrů je horizont (místo, kde se pata věže schová za obzor) pro pozorovatele na zemi přibližně v dálce **50 km**. Hrad Kokořín (**národní kulturní památka** – cca 4,2 km). Argumentace, že pohledová ochrana nebude narušena, protože snímky nelze pořídit z povrchu, je neudržitelná vzhledem k celkové výšce VTE dosahující až 200 m. Výstavbu VTE v uvedených oblastech považuji za **neúměrný zásah do krajinného rázu a ochrany kulturního dědictví**. Navržená omezení pro úložiště elektřiny (limitace plošné výměry a výšky kontejnerů, zákaz stohování) potvrzují riziko degradace území na průmyslový charakter, který je **neslučitelný** s blízkostí CHKO Kokořínsko – Máchův kraj a výše uvedených kulturních památek. o narušeni ekologické stability o zásah do biotopů a migračních tras **4) Rozpor se stavebním zákonem** o § 18 a § 19 – ochrana hodnot území o požadavek na udržitelný rozvoj Návrh představuje industrializaci volné krajiny **bez dostatečného odůvodnění.** **<u>III. Nesoulad s právem Evropské unie</u>** **1) Směrnice o ptácích (2009/147/ES) a o stanovištích (92/43/EHS)** o nelze vyloučit negativní vliv na chráněné druhy – např. Luňák červený (*Milvus milvus*), Luňák hnědý (*Milvus migrans*), Dudek chocholatý (*Upupa epops*), Moták lužní (*Circus pygargus*), kteří patří do kategorie **kriticky ohrožených** druhů; Moták pilich (*Circus cyaneus*), Ostříž lesní (*Falco subbuteo*), Ťuhýk šedý (*Lanius excubitor*), Krahujec obecný (*Accipiter nisus*), kteří patří do kategorie **silně ohrožených** druhů a další **ohrožené** druhy jako Krkavec velký (*Corvus corax*), Moták pochop (*Circus aeruginosus*), káně lesní (*Buteo buteo*), výr velký (*Bubo bubo*) a Jestřáb lesní (*Accipiter gentilis*). Navržený monitoring mortality ptáků a netopýrů je pouze reaktivním nicméně ne preventivním opatřením, které by zabránilo nevratnému poškození populací chráněných druhů v době provozu. o chybí dostatečné biologické podklady **Rozpor** s požadavkem vyloučení významného vlivu. **2) Směrnice EIA (2011/92/EU)** o nedostatečné zapojení veřejnosti o nedostatečné vyhodnocení vlivů **3) Směrnice RED III (2023/2413)** nebyla doložena priorita využití: o zastavěných ploch o brownfieldů o technicky narušených území Vymezení ve volné krajině je v **rozporu s principem minimalizace dopadů.** **4) Princip předběžné opatrnosti (Čl. 191 SFEU)** Politika Unie v oblasti životního prostředí přispívá k sledování následujících cílů: o zachování, ochrana a zlepšování kvality životního prostředí, o ochrana lidského zdraví, o uvážlivé a racionální využívání přírodních zdrojů, **5) Evropská úmluva o krajině (European Landscape Convention), ETS No. 176** o nedostatečná ochrana krajiny jako základní složky životního prostředí o ignorování charakteru území o nedostatečné zapojení veřejnosti do rozhodování o zásazích do krajiny **6) Aarhuská úmluva (Convention on Access to Information, Public Participation in Decision-making and Access to Justice in Environmental Matters), 1998**	III, neprokázaly skutečné porušení těchto předpisů v procesu pořizování Z2 URP. Dále dodáváme: V rámci pořizování a zpracovávání návrhu Změny č. 2 ÚRP bylo postupováno dle ustanovení správního řádu, stavebního zákona a ZOZE a schváleného zadání vládou ČR. Vymezení akceleračních oblastí bylo projednáno s obcemi a veřejností v rámci veřejného projednání v souladu s § 96 stavebního zákona. Tím byly zákonné nároky samospráv na zapojení do procesu plně respektovány. Všechny obce a veřejnost měly možnost uplatnit své připomínky od 14. 4. 2026 až do 1. 6. 2026 k návrhu Změny č. 2 ÚRP. Návrh Změny č. 2 ÚRP a jeho odůvodnění, návrh souvisejících územních opatření a jejich odůvodnění, i vyhodnocení vlivů na životní prostředí byly připraveny a obsahují náležitosti v souladu s příslušnými právními předpisy. Podkladem pro návrh byla posouzení podle § 11 odst. 3 resp. 4 ZOZE, zpracovaná v souladu s požadavky § 7a vyhlášky č. 142/2018 Sb. Nad rámec požadavků právních předpisů byl zprovozněn mapový portál VÚK indikující míru vhodnosti území pro vymezení akcelerační oblasti a dokument Akcelerační oblasti, předvýběr ploch k výstavbě VTE, Screening území ČR z hlediska ochrany krajinného rázu (Roman Bukáček, Simona Vondráčková, 2025). S ohledem na uvedené má pořizovatel za to, že vyhověl požadavkům § 3 správního řádu. § 68 správního řádu se podle § 174 odst. 1 správního řádu použije pro opatření obecné povahy přiměřeně. Odůvodnění obsahuje všechny náležitosti stanovené právními předpisy a pokud možno podrobně vysvětluje důvody, které vedly zpracovatele k návrhu v předložené podobě. Stejně tak vyhodnocení vlivů na udržitelný rozvoj území obsahuje všechny náležitosti stanovené právními předpisy a hodnotí předpokládané vlivy. Kumulativní a synergické vlivy na biodiverzitu byly posuzovány v rámci vyhodnocení vlivů návrhu Změny č. 2 ÚRP na životní prostředí (SEA). Výsledky tohoto posouzení byly promítnuty do vymezení akceleračních oblastí i do podmínek jednotlivých územních opatření. Významné negativní vlivy, které by nebylo možné eliminovat nebo kompenzovat, nebyly identifikovány. Soulad s požadavky stavebního zákona je popsán v odůvodnění Změny č. 2 ÚRP v kapitole II.1.b Vyhodnocení souladu s cíli a úkoly územního plánování a s požadavky stavebního zákona. Soulad s cíli a úkoly územního plánování je popsán v odůvodnění Změny č. 2 ÚRP v kapitole II.1.b Vyhodnocení souladu s cíli a úkoly územního plánování a s požadavky stavebního zákona. Zadání Změny č. 2 ÚRP schválené vládou ČR nepožadovalo variantní řešení. Proběhlo hodnocení

Poř. č.	Připomínkové místo	Číslo jednací	Článek	AO	Připomínka	Vyhodnocení
					○ omezení práva veřejnosti na informace ○ omezení účasti veřejnosti na rozhodovacích procesech (pouze formální zapojení) ○ omezení práva veřejnosti na přístup k právní ochraně v záležitostech životního prostředí **<u>IV. Nedostatky SEA a podkladů</u>** ○ absence terénních biologických průzkumů ○ práce pouze s mapovými podklady (nedostatečné) ○ chybí reálná data o výskytu druhů ○ variantní řešení ○ posouzení vlivu na zdraví Bez těchto podkladů **nelze učinit kvalifikovaný závěr.** **<u>V. Narušení krajiny a životního prostředí</u>** Navržené řešení povede k: ○ zásadní změně krajinného rázu ○ narušení horizontů a dálkových pohledů ○ vzniku bariér v krajině ○ narušení ekologické konektivity ○ znehodnocení zemědělské půdy ○ zničení migračních tras živočichů Výška staveb (200 m a vyšší) **znamená nadregionální dopad.** **<u>VI. Dopady na obyvatele</u>** Návrh nedostatečně řeší negativní vliv na obyvatele: ○ hluk a nízkofrekvenční hluk ○ stroboskopický efekt ○ světelné zatížení ○ kvalitu bydlení ○ hodnota nemovitostí Dopady na obyvatele představují silná zdravotní rizika, která jsou na základě mnohých studií již prokázána. Dokumentace těchto vlivů není vůbec zahrnuta a člověk a jeho životní prostor je nedostatečně respektován a už vůbec ne chráněn. Tyto **vlivy nejsou řádně vyhodnoceny a podceněny.** **<u>VII. Kumulativní a systémové dopady</u>** Není řešeno: ○ souběžné působení více projektů ○ celkové zatížení území ○ únosnost krajiny Hrozí **nevratná degradace území.** **<u>VIII. Absence variantního řešení</u>** Není doloženo, že byly posuzovány jiné lokality a méně konfliktní varianty, jedná se o porušení základního principu plánování. Nebyla rovněž posouzena tzv. nulová varianta (varianta 0), tedy stav území před realizací záměru, což znemožňuje objektivní hodnocení dopadů. **<u>IX. Hlavní požadavek</u>** Požaduji: 1) **Vyřazení výše uvedených akceleračních oblastí z návrhu** nebo 2) Zároveň (pro případ, že nebude tomuto požadavku vyhověno) **požaduji, aby návrh změny č. 2 ÚRP ČR nebyl v této části schválen a byl vrácen k zásadnímu přepracování**, a to zejména po doplnění: ○ posouzení vlivu na lokality Natura 2000 dle čl. 6 odst. 3 směrnice 92/43/EHS	nulové varianty (platné znění ÚRP) vůči navrhované variantě (Změna č. 2 ÚRP). Při samotném návrhu byla problematika krajinného rázu sledována ve vyhodnocení vlivů na udržitelný rozvoj území, a to jak z hlediska navrhovaného souboru akceleračních oblastí jako celku, tak pro jednotlivé oblasti v kartách akceleračních oblastí (viz příloha č. 2 vyhodnocení vlivů). Většinou právě z důvodu významných negativních vlivů na krajinný ráz bylo již během přípravy návrhu 16 původně uvažovaných akceleračních oblastí z návrhu zcela vypuštěno (viz příloha 3 vyhodnocení vlivů – mapa vypuštěných akceleračních oblastí). Dále, mimo jiné s ohledem na průběžné výsledky hodnocení vlivů na krajinný ráz byly některé akcelerační oblasti v průběhu přípravy návrhu pro veřejné projednání plošně redukovány, a ve 48 z 80 navržených akceleračních oblastí pro VTE došlo ke snížení limitu pro maximální výšku větrných elektráren z původní hodnoty 250 m na hodnotu nižší (nejčastěji 200 nebo 185 m). Kromě toho byly v územních opatřeních navrženy některé další podmínky k ochraně krajinného rázu, týkající se např. maximálních rozměrů souvisejících areálů pro skladování elektřiny, barevného řešení vedlejších staveb a zařízení záměrů pro využití OZE nebo výškového omezení pro trvalé terénní úpravy v místě větrné elektrárny. K další redukci vymezených akceleračních oblastí došlo po veřejném projednání na základě uplatněných stanovisek a připomínek. Návrh Změny č. 2 ÚRP byl připraven v souladu s právními předpisy (včetně zákona č. 100/2001 Sb., o posuzování vlivů na životní prostředí a směrnice EIA (směrnice 2011/92/EU)). VVURÚ je přílohou odůvodnění Změny č. 2 ÚRP. Osvobození záměrů pro využití OZE v akcelerační oblasti od provedení posuzování vlivů záměru na životní prostředí (tzv. EIA) vyplývá z ustanovení čl. 16a odst. 3 směrnice RED III. Toto pravidlo bylo transponováno do § 28 ZOZE. Osvobození se netýká případů podle § 28 odst. 1 písm. a) a b) ZOZE, tj. případů, kdy je záměr předmětem přeshraničního posuzování vlivů, a případů, kdy je vysoce pravděpodobné, že záměr povede k významným nepříznivým vlivům na životní prostředí nebo veřejné zdraví, které nebyly zjištěny při pořizování územního opatření a které nelze vyloučit dodatečnými podmínkami a zmírňujícími opatřeními. Zákon č. 249/2025 Sb. a stavební zákon upravují zapojení dotčených územních samosprávných celků a veřejnosti do procesu pořizování změny ÚRP a procesu pořizování územních opatření o podmínkách a zmírňujících opatřeních, včetně stanovení lhůt. Vymezení AO bylo projednáno s obcemi a veřejností v rámci veřejného projednání v souladu s § 96 stavebního zákona. Všechny obce a veřejnost měli

Poř. č.	Připomínkové místo	Číslo jednací	Článek	AO	Připomínka	Vyhodnocení
					○ dostatečný biologický průzkumu odpovídající metodikám MŽP v různých ročních obdobích ○ hodnocení vlivu na populace netopýrů ○ posouzení kumulativních vlivů v širším území ○ hodnocení dopadů na krajinný ráz ○ hodnocení dopadů na využití nemovitostí vlastníků v dosahu navrhovaných 500 m od obytné zástavby a přímý dopad vymezení AO na výkon vlastnických práv těchto vlastníků, včetně uvedení metodiky, na základě, které se určuje vzdálenost od zastavěného území ○ zdůvodnění nevyužití brownfieldů a narušených území uvedených v Národní databázi brownfieldů Do doby doplněni těchto podkladů nelze území považovat za způsobilé pro vymezení akcelerační oblasti. Podané připomínky jsou blanketní, podatel si vymezuje právo připomínky doplnit ve lhůtě 15 dnů ode dne veřejného projednání. **X. Závěr** Návrh v předložené podobě není dostatečně odůvodněný, není podložen odbornými daty, je v rozporu s právními předpisy ČR i EU a může mít závažné dopady na krajinu, životní prostředí i obyvatele, proto požaduji především vyřazení Územního opatření k AOV80 a AOV85 a AOV46 z návrhu Změny č. 2 Územního rozvojového plánu ČR. Žádám též o zásadní vyřešení rozporu mezi návrhem změny č. 2 Územního rozvojového plánu ČR a realizací větrných elektráren ve volné i obydlené krajině a její již mnoha studiemi prokázanou škodlivostí pro přírodu a lidi zde žijící. Technologii větrných elektráren považuji za nebezpečnou, život ohrožující, zásadně narušující bezpečnost okolního prostoru. Zařízení jsou neefektivní, agresivní a silně destruktivní – s definitivním dopadem zničené přírody pro další generace. **Návrh je dle mého názoru v rozporu s ústavou České republiky.** Vzhledem k výše uvedeným skutečnostem **žádám o vynětí oblastí AOV82, AOV83 a AOV84 z návrhu akceleračních oblastí.** Pro případ, že tomuto požadavku nebude vyhověno, požaduji zásadní přepracování Návrhu Změny č. 2 ÚRP ČR tak, aby byl v souladu s právními předpisy a byly řádně vyhodnoceny jeho dopady. Žádám, aby tato připomínka byla řádně vypořádána v souladu se zákonem a aby bylo uvedeno konkrétní odůvodnění přijatého řešení.	možnost uplatnit své připomínky k návrhu Změny č. 2 ÚRP. Článek 15c odst. 3 směrnice RED III stanoví, že členské státy usilují o to, aby celková rozloha vymezených akceleračních oblastí byla významná a aby přispívaly k plnění cílů stanovených v této směrnici. Přitom čl. 3 směrnice RED III stanoví, že členské státy společně zajistí, aby podíl energie z obnovitelných zdrojů na hrubé konečné spotřebě energie Unie dosáhl v roce 2030 nejméně 42,5 %. Ke splnění tohoto cíle se pak ČR v Aktualizovaném Vnitrostátním plánu ČR v oblasti energetiky a klimatu, schváleném usnesením vlády č. 960 z roku 2024, zavázala dosáhnout 30,1 % podíl energie z obnovitelných zdrojů na hrubé konečné spotřebě v roce 2030 (viz str. 41 Vnitrostátního plánu). Aby toho bylo dosaženo, předpokládá se navýšení kapacity fotovoltaických elektráren o 8 GW instalovaného výkonu a větrných elektráren o 1,2 GW instalovaného výkonu do roku 2030 (viz str. 90 Vnitrostátního plánu). Vezmeme-li v úvahu, že akcelerační oblasti budou zaplňovány záměry postupně a že není důvod předpokládat dosažení jejich plné kapacity do roku 2030, jeví se navržené kapacity jako přiměřené vnitrostátním cílům určeným ke splnění závazku ČR vyplývajího ze směrnice RED III v souběhu s Aktualizovaným Vnitrostátním plánem ČR v oblasti energetiky a klimatu. Návrh Změny č. 2 ÚRP byl připraven v souladu s právními předpisy (včetně požadavků Aarhuské úmluvy). Na účast veřejnosti v územním plánování se vztahuje čl. 7 Aarhuské úmluvy. Procesy územního plánování jsou dlouhodobě nastaveny stavebním zákonem, v případě vymezování akceleračních oblastí v souběhu se ZOZE, tak, aby požadavky Aarhuské úmluvy byly splněny. Postup pořízení Změny č. 2 ÚRP a souvisejících územních opatření proběhl v souladu se stavebním zákonem a ZOZE. K návrhu Změny č. 2 ÚRP a souvisejících územních opatření mohl každý podat připomínku ve veřejném projednání, všechny připomínky byly vypořádány. Již z toho, že část akceleračních oblastí byla na základě argumentů uplatněných ve stanoviscích a připomínkách pro společné jednání a veřejné projednání zmenšena či zcela vypuštěna, je zřejmé, že výsledek účasti veřejnosti byl vzat v úvahu a že účast veřejnosti byla zajištěna v době, kdy všechny možnosti byly otevřeny. Návrh Změny č. 2 ÚRP byl připraven v souladu s právními předpisy (včetně požadavků Úmluvy Rady Evropy o krajině). Zpracování VVURÚ odpovídá obsahem i strukturou požadavkům obsaženým v příloze č. 4 stavebního zákona. VVURÚ (včetně SEA) Změny č. 2 ÚRP probíhá jako hodnocení oblastí, nikoliv konkrétních záměrů a odpovídá měřítku ÚRP a ÚO.

Poř. č.	Připomínkové místo	Číslo jednací	Článek	AO	Připomínka	Vyhodnocení
						Hodnocení vlivů na veřejné zdraví bylo provedeno na úrovni koncepce (dopady byly vyhodnoceny v rámci posouzení SEA), bez vyhodnocení vlivů konkrétní stavby (nejsou známy parametry ani umístění staveb OZE v AO). Zákon č. 258/2000 Sb., o ochraně veřejného zdraví, garantuje fyzickým osobám dodržení hygienických limitů ve vztahu k hluku a vibracím (§ 30 odst. 1). Konkrétní záměry obnovitelných zdrojů energie musí následně v navazujícím řízení splnit veškeré zákonné hygienické a hlukové limity. Dále jsou v platnosti cíle a úkoly územního plánování dle stavebního zákona, konkrétně § 38 odst. 3) nebo § 39 písm. g) stanovovat podmínky pro obnovu a rozvoj sídelní struktury, pro kvalitní bydlení a pro rozvoj rekreace a cestovního ruchu. Do ÚO u všech AO pro VTE je zapracována podmínka zpracování hlukové studie a minimalizace shadow flicker efektu/stroboskopického efektu je minimalizace zajištěna používanými materiály na lopatky VTE a nastavením vypínání v kritické době slunečního svitu. Co se týká infrazvuku, je přítomen všude v prostředí, aniž by se projevoval jeho negativní vliv. U přírůstku infrazvuku z VTE nebyl dosud prokázán významný negativní vliv na veřejné zdraví, studie dále probíhají. Moderními měřicími metodami je již možno infrazvuk měřit, avšak v české legislativě nemá stanoven hlukový limit. Hygienický limit infrazvuku v komunálním prostředí sice není stanoven, ale existuje doporučená hodnota v ČSN ISO 7196 LG=90 dB nebo hladiny prahu slyšení pro jednotlivá frekvenční pásma v ČSN ISO 226. Kumulace hluku z více VTE bude vždy vyhodnocena hlukovou studií a následně ověřena měřením. Kumulace hluku z jiných než stacionárních zdrojů (silnice, železnice, letecká doprava, ...) se nedělá, tyto zdroje mají odlišné limity, proto nejsou kumulativně posuzovány (lze je v hlukové studii pro informaci sečíst). Světelné zatížení je minimalizováno vhodným umístěním a typem signálního světla na VTE tak, aby nebylo zatěžováno jeho okolí. U FVE je světelné zatížení řešeno podmínkami v územním opatřením, kde je stanoveno, že zde nebude trvalé osvětlení u záměrů OZE. Stroboskopický/shadow flicker efekt je eliminován nastavením automatického vypínání VTE v době, kdy by mohl střídající se stín lopatek VTE opakovaně dopadat na obytnou zástavbu - to je ošetřeno v územním opatření pro všechny AO pro VTE. Pro nízkofrekvenční zvuk a infrazvuk z VTE studie nenašly konzistentní důkazy spojující tyto frekvence s významným obtěžováním nebo přímými zdravotními účinky nad rámec normálních hladin zvuku. Projevuje se spíše nocebo efekt (problémy způsobuje očekávání hlukových vlivů, nikoliv vlivy samotné).

Poř. č.	Připomínkové místo	Číslo jednací	Článek	AO	Připomínka	Vyhodnocení
						Pro potenciální území, vytipovaná dle výsledku analýzy Výzkumného ústavu pro krajinu, byla zadána biologická posouzení. Na základě výsledků těchto posouzení byly dále vymezeny konkrétní AO. Biologická posouzení byla tedy zpracována pro všechny AO. Dále byly využity rešerše dat o výskytu ZCHD zpřístupněné AOPK. Význačné ZCHD, které by mohly být uplatněním Změny č. 2 ÚRP ovlivněny, byly uvedeny v kartách AO v příloze č. 1 a 2 SEA. Zadání Změny č. 2 ÚRP schválené vládou ČR nepožadovalo variantní řešení. Proběhlo hodnocení nulové varianty (platné znění ÚRP) vůči navrhované variantě (Změna č. 2 ÚRP).
869.	Petra Smíšková	MMR-33243-2026-81	99czzf, 99czzg, 99czzh	AOV82, AOV83, AOV84	**PŘIPOMÍNKA K NÁVRHU ZMĚNY Č. 2 ÚZEMNÍHO ROZVOJOVÉHO PLÁNU ČR (§ 97 zák. č. 283/2021 Sb., stavební zákon)** **PŘIPOMÍNKY K VYHODNOCENÍ VLIVŮ NÁVRHU ZMĚNY Č. 2 ÚZEMNÍHO ROZVOJOVÉHO PLÁNU NA UDRŽITELNÝ ROZVOJ ÚZEMÍ** **PŘIPOMÍNKY K NÁVRHŮM JEDNOTLIVÝCH ÚZEMNÍCH OPATŘENÍ K AKCELERAČNÍM OBLASTEM VYMEZENÝM V NÁVRHU ZMĚNY Č. 2 ÚZEMNÍHO ROZVOJOVÉHO PLÁNU** **I. Úvod** V souladu s možností uplatnit připomínky k návrhu Změny č. 2 Územního rozvojového plánu ČR (ÚRP ČR), podávám připomínku k vymezení akcelerační oblasti pro rozvoj výroby energie z větrné energie a rozvoj výroby energie z energie slunečního záření. **Vymezení území dotčeného připomínkami: Středočeský kraj – Boreč** **Vymezení území dotčeného připomínkami: Středočeský kraj – Chorušice** **Vymezení území dotčeného připomínkami: Středočeský kraj – Doubravice** Územní opatření k akcelerační zóně **AOV82 Boreč a AOV83 Chorušice**, dále **AOV84 Doubravice** a současně na širší území, které může být navrženým řešením přímo či nepřímo ovlivněno. **Připomínku podávám:** jako osoba, která může být dotčena dopady návrhů z hlediska krajiny, životního prostředí a kvality života. Jedná se o území s významnými krajinnými, přírodními a obytnými hodnotami, které nejsou návrhem dostatečně respektovány. Dopad návrhu na mou osobu spočívá v tom, že dojde k zásadnímu omezení našeho “obyčejného" harmonického života a pobytu v přírodě, která se změní na technickou zónu. Obávám se zničení přírody, která je nezbytná pro vývoj a život člověka. Považuji za důležitou ochranu vzácného ptactva a nesouhlasím se zabíjením chráněných ptáků v této oblasti, kteří se zde vyskytují (ke kterému dojde, jako např. Německo – počet ptactva je znatelně snížen). Dále se obávám o své zdraví, o svoji bezpečnost a prokazatelné vlivy na psychiku obyvatel, kteří budou s těmito důsledky konfrontováni. Navrhovaná zmírňující opatření uvedená v odůvodněních územních opatření považuji za nedostatečná a naopak potvrzující závažnost negativních dopadů na dotčené území. **II. Zákonnost a nesoulad s právními předpisy ČR** 1) Rozpor se zákonem č. 500/2004 Sb., správní řád ○ § 3 – nebyl zjištěn stav bez důvodných pochybností ○ § 68 – nedostatečné odůvodnění Návrh je **nepřezkoumatelný**, protože neobsahuje konkrétní podklady pro dané území. **2) Rozpor se zákonem č. 100/2001 Sb. (EIA/SEA),** chybí posouzeni: ○ kumulativních vlivů	***Akceptováno částečně.*** *Akcelerační oblast AOV84 - Doubravice byla vypuštěna.* *Akcelerační oblasti AOV82 Boreč a AOV83 Chorušice jsou vymezeny v souladu s podmínkami zákona č. 249/2025 Sb. a nařízení vlády č. 507/2025 Sb.* Akcelerační oblasti AOV82 – Boreč a AOV83 – Chorušice jsou vymezeny v souladu s podmínkami zákona č. 249/2025 Sb. a nařízení vlády č. 507/2025 Sb. a nejsou situovány v lokalitách soustavy Natura 2000, ve zvláště chráněných územích ani v jejich ochranných pásmech. Vlivy vymezení obou akceleračních oblastí na krajinný ráz, biodiverzitu, chráněné druhy ptactva a netopýrů, zdraví obyvatel a kulturní dědictví byly posouzeny v rámci vyhodnocení vlivů návrhu Změny č. 2 ÚRP na životní prostředí (SEA) a vyhodnocení vlivů na udržitelný rozvoj území (VVURÚ); vztah k CHKO Kokořínsko–Máchův kraj a k národním kulturním památkám v okolí (hrad Kokořín, Bezděz, kostel sv. Mikuláše ve Vinci) byl výslovně posouzen v rámci SEA, přičemž pro větrné elektrárny byla provedena analýza viditelnosti pro různé modelové výšky stožárů. Pro každou z akceleračních oblastí bylo zpracováno biologické posouzení podle § 11 ZOZE, jehož výsledky jsou promítnuty do podmínek územních opatření zajišťujících preventivní ochranu biotopů chráněných druhů ptactva a netopýrů a zachování prostupnosti krajiny. Kumulativní vlivy akceleračních oblastí AOV82 a AOV83 v dané části území byly hodnoceny v rámci SEA/VVURÚ jako součást celkového souboru vymezených akceleračních oblastí; akcelerační oblasti s předpokládanými závažnými negativními vlivy na přírodu nebo krajinný ráz byly redukovány nebo zcela vypuštěny. Posouzení hlukové zátěže, stroboskopického efektu a konkrétních dopadů na zdraví obyvatel a chráněné druhy živočichů proběhne v navazujících řízeních při povolování jednotlivých záměrů dle stavebního zákona a zvláštních předpisů, kde budou uplatněny zákonné hygienické a ochranné

Poř. č.	Připomínkové místo	Číslo jednací	Článek	AO	Připomínka	Vyhodnocení
					○ variantního řešení ○ konkrétních dopadů na území Dokumentace SEA je **neúplná a věcně nedostatečná.** **<u>3) Rozpor se zákonem č. 114/1992 Sb. (ochrana přírody a krajiny)</u>** ○ ohrožení krajinného rázu (§ 12) – blízkost CHKO Kokořínsko – Máchův kraj, Bezděz (**národní kulturní památka**), kostel Sv. Mikuláše ve Vinci (**národní kulturní památka**) – argumentace o vzdálenosti **8-11 km** je nepřijatelná vzhledem k tomu, že pro objekt vysoký 200 metrů je horizont (místo, kde se pata věže schová za obzor) pro pozorovatele na zemi přibližně v dálce **50 km**. Hrad Kokořín (**národní kulturní památka** – cca 4,2 km). Argumentace, že pohledová ochrana nebude narušena, protože snímky nelze pořídit z povrchu, je neudržitelná vzhledem k celkové výšce VTE dosahující až 200 m. Výstavbu VTE v uvedených oblastech považuji za **neúměrný zásah do krajinného rázu a ochrany kulturního dědictví**. Navržená omezení pro úložiště elektřiny (limitace plošné výměry a výšky kontejnerů, zákaz stohování) potvrzují riziko degradace území na průmyslový charakter, který je **neslučitelný** s blízkostí CHKO Kokořínsko – Máchův kraj a výše uvedených kulturních památek. ○ narušeni ekologické stability ○ zásah do biotopů a migračních tras **4) Rozpor se stavebním zákonem** ○ § 18 a § 19 – ochrana hodnot území ○ požadavek na udržitelný rozvoj Návrh představuje industrializaci volné krajiny **bez dostatečného odůvodnění.** **<u>III. Nesoulad s právem Evropské unie</u>** **1) Směrnice o ptácích (2009/147/ES) a o stanovištích (92/43/EHS)** ○ nelze vyloučit negativní vliv na chráněné druhy – např. Luňák červený (*Milvus milvus*), Luňák hnědý (*Milvus migrans*), Dudek chocholatý (*Upupa epops*), Moták lužní (*Circus pygargus*), kteří patří do kategorie **kriticky ohrožených** druhů; Moták pilich (*Circus cyaneus*), Ostříž lesní (*Falco subbuteo*), Ťuhýk šedý (*Lanius excubitor*), Krahujec obecný (*Accipiter nisus*), kteří patří do kategorie **silně ohrožených** druhů a další **ohrožené** druhy jako Krkavec velký (*Corvus corax*), Moták pochop (*Circus aeruginosus*), káně lesní (*Buteo buteo*), výr velký (*Bubo bubo*) a Jestřáb lesní (*Accipiter gentilis*). Navržený monitoring mortality ptáků a netopýrů je pouze reaktivním nicméně ne preventivním opatřením, které by zabránilo nevratnému poškození populací chráněných druhů v době provozu. ○ chybí dostatečné biologické podklady **Rozpor** s požadavkem vyloučení významného vlivu. **2) Směrnice EIA (2011/92/EU)** ○ nedostatečné zapojení veřejnosti ○ nedostatečné vyhodnocení vlivů **3) Směrnice RED III (2023/2413)** nebyla doložena priorita využití: ○ zastavěných ploch ○ brownfieldů ○ technicky narušených území Vymezení ve volné krajině je v **rozporu s principem minimalizace dopadů.** **4) Princip předběžné opatrnosti (Čl. 191 SFEU)** Politika Unie v oblasti životního prostředí přispívá k sledování následujících cílů: ○ zachování, ochrana a zlepšování kvality životního prostředí, ○ ochrana lidského zdraví,	limity; záměry realizované v akceleračních oblastech se povolují bez posuzování vlivů na životní prostředí (EIA) dle § 28 zákona č. 249/2025 Sb. Námitky o rozporu návrhu s právními předpisy ČR a EU, včetně zákona č. 100/2001 Sb. a směrnice RED III, neprokázaly skutečné porušení těchto předpisů v procesu pořizování Z2 URP. Dále dodáváme: V rámci pořizování a zpracovávání návrhu Změny č. 2 ÚRP bylo postupováno dle ustanovení správního řádu, stavebního zákona a ZOZE a schváleného zadání vládou ČR. Vymezení akceleračních oblastí bylo projednáno s obcemi a veřejností v rámci veřejného projednání v souladu s § 96 stavebního zákona. Tím byly zákonné nároky samospráv na zapojení do procesu plně respektovány. Všechny obce a veřejnost měly možnost uplatnit své připomínky od 14. 4. 2026 až do 1. 6. 2026 k návrhu Změny č. 2 ÚRP. Návrh Změny č. 2 ÚRP a jeho odůvodnění, návrh souvisejících územních opatření a jejich odůvodnění, i vyhodnocení vlivů na životní prostředí byly připraveny a obsahují náležitosti v souladu s příslušnými právními předpisy. Podkladem pro návrh byla posouzení podle § 11 odst. 3 resp. 4 ZOZE, zpracovaná v souladu s požadavky § 7a vyhlášky č. 142/2018 Sb. Nad rámec požadavků právních předpisů byl zprovozněn mapový portál VÚK indikující míru vhodnosti území pro vymezení akcelerační oblasti a dokument Akcelerační oblasti, předvýběr ploch k výstavbě VTE, Screening území ČR z hlediska ochrany krajinného rázu (Roman Bukáček, Simona Vondráčková, 2025). S ohledem na uvedené má pořizovatel za to, že vyhověl požadavkům § 3 správního řádu. § 68 správního řádu se podle § 174 odst. 1 správního řádu použije pro opatření obecné povahy přiměřeně. Odůvodnění obsahuje všechny náležitosti stanovené právními předpisy a pokud možno podrobně vysvětluje důvody, které vedly zpracovatele k návrhu v předložené podobě. Stejně tak vyhodnocení vlivů na udržitelný rozvoj území obsahuje všechny náležitosti stanovené právními předpisy a hodnotí předpokládané vlivy. Kumulativní a synergické vlivy na biodiverzitu byly posuzovány v rámci vyhodnocení vlivů návrhu Změny č. 2 ÚRP na životní prostředí (SEA). Výsledky tohoto posouzení byly promítnuty do vymezení akceleračních oblastí i do podmínek jednotlivých územních opatření. Významné negativní vlivy, které by nebylo možné eliminovat nebo kompenzovat, nebyly identifikovány. Soulad s požadavky stavebního zákona je popsán v odůvodnění Změny č. 2 ÚRP v kapitole II.1.b Vyhodnocení souladu s cíli a úkoly územního plánování a s požadavky stavebního zákona. Soulad s cíli a úkoly územního plánování je popsán v

Poř. č.	Připomínkové místo	Číslo jednací	Článek	AO	Připomínka	Vyhodnocení
					o uvážlivé a racionální využívání přírodních zdrojů, **5) Evropská úmluva o krajině (European Landscape Convention), ETS No. 176** o nedostatečná ochrana krajiny jako základní složky životního prostředí o ignorování charakteru území o nedostatečné zapojení veřejnosti do rozhodování o zásazích do krajiny **6) Aarhuská úmluva (Convention on Access to Information, Public Participation in Decision-making and Access to Justice in Environmental Matters), 1998** o omezení práva veřejnosti na informace o omezení účasti veřejnosti na rozhodovacích procesech (pouze formální zapojení) o omezení práva veřejnosti na přístup k právní ochraně v záležitostech životního prostředí **<u>IV. Nedostatky SEA a podkladů</u>** o absence terénních biologických průzkumů o práce pouze s mapovými podklady (nedostatečné) o chybí reálná data o výskytu druhů o variantní řešení o posouzení vlivu na zdraví Bez těchto podkladů **nelze učinit kvalifikovaný závěr.** **<u>V. Narušení krajiny a životního prostředí</u>** Navržené řešení povede k: o zásadní změně krajinného rázu o narušení horizontů a dálkových pohledů o vzniku bariér v krajině o narušení ekologické konektivity o znehodnocení zemědělské půdy o zničení migračních tras živočichů Výška staveb (200 m a vyšší) **znamená nadregionální dopad.** **<u>VI. Dopady na obyvatele</u>** Návrh nedostatečně řeší negativní vliv na obyvatele: o hluk a nízkofrekvenční hluk o stroboskopický efekt o světelné zatížení o kvalitu bydlení o hodnota nemovitostí Dopady na obyvatele představují silná zdravotní rizika, která jsou na základě mnohých studií již prokázána. Dokumentace těchto vlivů není vůbec zahrnuta a člověk a jeho životní prostor je nedostatečně respektován a už vůbec ne chráněn. Tyto **vlivy nejsou řádně vyhodnoceny a podceněny.** **<u>VII. Kumulativní a systémové dopady</u>** Není řešeno: o souběžné působení více projektů o celkové zatížení území o únosnost krajiny Hrozí **nevratná degradace území.** **<u>VIII. Absence variantního řešení</u>** Není doloženo, že byly posuzovány jiné lokality a méně konfliktní varianty, jedná se o porušení základního principu plánování. Nebyla rovněž posouzena tzv. nulová varianta (varianta 0), tedy stav území před realizací záměru, což znemožňuje objektivní hodnocení dopadů.	odůvodnění Změny č. 2 ÚRP v kapitole II.1.b Vyhodnocení souladu s cíli a úkoly územního plánování a s požadavky stavebního zákona. Zadání Změny č. 2 ÚRP schválené vládou ČR nepožadovalo variantní řešení. Proběhlo hodnocení nulové varianty (platné znění ÚRP) vůči navrhované variantě (Změna č. 2 ÚRP). Při samotném návrhu byla problematika krajinného rázu sledována ve vyhodnocení vlivů na udržitelný rozvoj území, a to jak z hlediska navrhovaného souboru akceleračních oblastí jako celku, tak pro jednotlivé oblasti v kartách akceleračních oblastí (viz příloha č. 2 vyhodnocení vlivů). Většinou právě z důvodu významných negativních vlivů na krajinný ráz bylo již během přípravy návrhu 16 původně uvažovaných akceleračních oblastí z návrhu zcela vypuštěno (viz příloha 3 vyhodnocení vlivů – mapa vypuštěných akceleračních oblastí). Dále, mimo jiné s ohledem na průběžné výsledky hodnocení vlivů na krajinný ráz byly některé akcelerační oblasti v průběhu přípravy návrhu pro veřejné projednání plošně redukovány, a ve 48 z 80 navržených akceleračních oblastí pro VTE došlo ke snížení limitu pro maximální výšku větrných elektráren z původní hodnoty 250 m na hodnotu nižší (nejčastěji 200 nebo 185 m). Kromě toho byly v územních opatřeních navrženy některé další podmínky k ochraně krajinného rázu, týkající se např. maximálních rozměrů souvisejících areálů pro skladování elektřiny, barevného řešení vedlejších staveb a zařízení záměrů pro využití OZE nebo výškového omezení pro trvalé terénní úpravy v místě větrné elektrárny. K další redukci vymezených akceleračních oblastí došlo po veřejném projednání na základě uplatněných stanovisek a připomínek. Návrh Změny č. 2 ÚRP byl připraven v souladu s právními předpisy (včetně zákona č. 100/2001 Sb., o posuzování vlivů na životní prostředí a směrnice EIA (směrnice 2011/92/EU)). VVURÚ je přílohou odůvodnění Změny č. 2 ÚRP. Osvobození záměrů pro využití OZE v akcelerační oblasti od provedení posuzování vlivů záměru na životní prostředí (tzv. EIA) vyplývá z ustanovení čl. 16a odst. 3 směrnice RED III. Toto pravidlo bylo transponováno do § 28 ZOZE. Osvobození se netýká případů podle § 28 odst. 1 písm. a) a b) ZOZE, tj. případů, kdy je záměr předmětem přeshraničního posuzování vlivů, a případů, kdy je vysoce pravděpodobné, že záměr povede k významným nepříznivým vlivům na životní prostředí nebo veřejné zdraví, které nebyly zjištěny při pořizování územního opatření a které nelze vyloučit dodatečnými podmínkami a zmírňujícími opatřeními. Zákon č. 249/2025 Sb. a stavební zákon upravují zapojení dotčených územních samosprávných celků a veřejnosti do procesu pořizování změny ÚRP a

Poř. č.	Připomínkové místo	Číslo jednací	Článek	AO	Připomínka	Vyhodnocení
					<u>IX. Hlavní požadavek</u> Požaduji: 1) **Vyřazení výše uvedených akceleračních oblastí z návrhu** nebo 2) Zároveň (pro případ, že nebude tomuto požadavku vyhověno) **požaduji, aby návrh změny č. 2 ÚRP ČR nebyl v této části schválen a byl vrácen k zásadnímu přepracování**, a to zejména po doplnění: o posouzení vlivu na lokality Natura 2000 dle čl. 6 odst. 3 směrnice 92/43/EHS o dostatečný biologický průzkumu odpovídající metodikám MŽP v různých ročních obdobích o hodnocení vlivu na populace netopýrů o posouzení kumulativních vlivů v širším území o hodnocení dopadů na krajinný ráz o hodnocení dopadů na využití nemovitostí vlastníků v dosahu navrhovaných 500 m od obytné zástavby a přímý dopad vymezení AO na výkon vlastnických práv těchto vlastníků, včetně uvedení metodiky, na základě, které se určuje vzdálenost od zastavěného území o zdůvodnění nevyužití brownfieldů a narušených území uvedených v Národní databázi brownfieldů Do doby doplněni těchto podkladů nelze území považovat za způsobilé pro vymezení akcelerační oblasti. Podané připomínky jsou blanketní, podatel si vymezuje právo připomínky doplnit ve lhůtě 15 dnů ode dne veřejného projednání. **<u>X. Závěr</u>** Návrh v předložené podobě není dostatečně odůvodněný, není podložen odbornými daty, je v rozporu s právními předpisy ČR i EU a může mít závažné dopady na krajinu, životní prostředí i obyvatele, proto požaduji především vyřazení Územního opatření k AOV80 a AOV85 a AOV46 z návrhu Změny č. 2 Územního rozvojového plánu ČR. Žádám též o zásadní vyřešení rozporu mezi návrhem změny č. 2 Územního rozvojového plánu ČR a realizací větrných elektráren ve volné i obydlené krajině a její již mnoha studiemi prokázanou škodlivostí pro přírodu a lidi zde žijící. Technologii větrných elektráren považuji za nebezpečnou, život ohrožující, zásadně narušující bezpečnost okolního prostoru. Zařízení jsou neefektivní, agresivní a silně destruktivní – s definitivním dopadem zničené přírody pro další generace. **Návrh je dle mého názoru v rozporu s ústavou České republiky.** Vzhledem k výše uvedeným skutečnostem **žádám o vynětí oblastí AOV82, AOV83 a AOV84 z návrhu akceleračních oblastí.** Pro případ, že tomuto požadavku nebude vyhověno, požaduji zásadní přepracování Návrhu Změny č. 2 ÚRP ČR tak, aby byl v souladu s právními předpisy a byly řádně vyhodnoceny jeho dopady. Žádám, aby tato připomínka byla řádně vypořádána v souladu se zákonem a aby bylo uvedeno konkrétní odůvodnění přijatého řešení.	procesu pořizování územních opatření o podmínkách a zmírňujících opatřeních, včetně stanovení lhůt. Vymezení AO bylo projednáno s obcemi a veřejností v rámci veřejného projednání v souladu s § 96 stavebního zákona. Všechny obce a veřejnost měli možnost uplatnit své připomínky k návrhu Změny č. 2 ÚRP. Článek 15c odst. 3 směrnice RED III stanoví, že členské státy usilují o to, aby celková rozloha vymezených akceleračních oblastí byla významná a aby přispívaly k plnění cílů stanovených v této směrnici. Přitom čl. 3 směrnice RED III stanoví, že členské státy společně zajistí, aby podíl energie z obnovitelných zdrojů na hrubé konečné spotřebě energie Unie dosáhl v roce 2030 nejméně 42,5 %. Ke splnění tohoto cíle se pak ČR v Aktualizovaném Vnitrostátním plánu ČR v oblasti energetiky a klimatu, schváleném usnesením vlády č. 960 z roku 2024, zavázala dosáhnout 30,1 % podíl energie z obnovitelných zdrojů na hrubé konečné spotřebě v roce 2030 (viz str. 41 Vnitrostátního plánu). Aby toho bylo dosaženo, předpokládá se navýšení kapacity fotovoltaických elektráren o 8 GW instalovaného výkonu a větrných elektráren o 1,2 GW instalovaného výkonu do roku 2030 (viz str. 90 Vnitrostátního plánu). Vezmeme-li v úvahu, že akcelerační oblasti budou zaplňovány záměry postupně a že není důvod předpokládat dosažení jejich plné kapacity do roku 2030, jeví se navržené kapacity jako přiměřené vnitrostátním cílům určeným ke splnění závazku ČR vyplývajího ze směrnice RED III v souběhu s Aktualizovaným Vnitrostátním plánem ČR v oblasti energetiky a klimatu. Návrh Změny č. 2 ÚRP byl připraven v souladu s právními předpisy (včetně požadavků Aarhuské úmluvy). Na účast veřejnosti v územním plánování se vztahuje čl. 7 Aarhuské úmluvy. Procesy územního plánování jsou dlouhodobě nastaveny stavebním zákonem, v případě vymezování akceleračních oblastí v souběhu se ZOZE, tak, aby požadavky Aarhuské úmluvy byly splněny. Postup pořízení Změny č. 2 ÚRP a souvisejících územních opatření proběhl v souladu se stavebním zákonem a ZOZE. K návrhu Změny č. 2 ÚRP a souvisejících územních opatření mohl každý podat připomínku ve veřejném projednání, všechny připomínky byly vypořádány. Již z toho, že část akceleračních oblastí byla na základě argumentů uplatněných ve stanoviscích a připomínkách pro společné jednání a veřejné projednání zmenšena či zcela vypuštěna, je zřejmé, že výsledek účasti veřejnosti byl vzat v úvahu a že účast veřejnosti byla zajištěna v době, kdy všechny možnosti byly otevřeny. Návrh Změny č. 2 ÚRP byl připraven v souladu s právními předpisy (včetně požadavků Úmluvy Rady Evropy o krajině).

Poř. č.	Připomínkové místo	Číslo jednací	Článek	AO	Připomínka	Vyhodnocení
						Zpracování VVURÚ odpovídá obsahem i strukturou požadavkům obsaženým v příloze č. 4 stavebního zákona. VVURÚ (včetně SEA) Změny č. 2 ÚRP probíhá jako hodnocení oblastí, nikoliv konkrétních záměrů a odpovídá měřítku ÚRP a ÚO. Hodnocení vlivů na veřejné zdraví bylo provedeno na úrovni koncepce (dopady byly vyhodnoceny v rámci posouzení SEA), bez vyhodnocení vlivů konkrétní stavby (nejsou známy parametry ani umístění staveb OZE v AO). Zákon č. 258/2000 Sb., o ochraně veřejného zdraví, garantuje fyzickým osobám dodržení hygienických limitů ve vztahu k hluku a vibracím (§ 30 odst. 1). Konkrétní záměry obnovitelných zdrojů energie musí následně v navazujícím řízení splnit veškeré zákonné hygienické a hlukové limity. Dále jsou v platnosti cíle a úkoly územního plánování dle stavebního zákona, konkrétně § 38 odst. 3) nebo § 39 písm. g) stanovovat podmínky pro obnovu a rozvoj sídelní struktury, pro kvalitní bydlení a pro rozvoj rekreace a cestovního ruchu. Do ÚO u všech AO pro VTE je zapracována podmínka zpracování hlukové studie a minimalizace shadow flicker efektu/stroboskopického efektu je minimalizace zajištěna používanými materiály na lopatky VTE a nastavením vypínání v kritické době slunečního svitu. Co se týká infrazvuku, je přítomen všude v prostředí, aniž by se projevoval jeho negativní vliv. U přírůstku infrazvuku z VTE nebyl dosud prokázán významný negativní vliv na veřejné zdraví, studie dále probíhají. Moderními měřicími metodami je již možno infrazvuk měřit, avšak v české legislativě nemá stanoven hlukový limit. Hygienický limit infrazvuku v komunálním prostředí sice není stanoven, ale existuje doporučená hodnota v ČSN ISO 7196 LG=90 dB nebo hladiny prahu slyšení pro jednotlivá frekvenční pásma v ČSN ISO 226. Kumulace hluku z více VTE bude vždy vyhodnocena hlukovou studií a následně ověřena měřením. Kumulace hluku z jiných než stacionárních zdrojů (silnice, železnice, letecká doprava, ...) se nedělá, tyto zdroje mají odlišné limity, proto nejsou kumulativně posuzovány (lze je v hlukové studii pro informaci sečíst). Světelné zatížení je minimalizováno vhodným umístěním a typem signálního světla na VTE tak, aby nebylo zatěžováno jeho okolí. U FVE je světelné zatížení řešeno podmínkami v územním opatřením, kde je stanoveno, že zde nebude trvalé osvětlení u záměrů OZE. Stroboskopický/shadow flicker efekt je eliminován nastavením automatického vypínání VTE v době, kdy by mohl střídající se stín lopatek VTE opakovaně dopadat na obytnou zástavbu - to je ošetřeno v územním opatření pro všechny AO pro VTE. Pro nízkofrekvenční zvuk a infrazvuk z VTE studie nenašly konzistentní důkazy spojující tyto frekvence s významným obtěžováním nebo přímými

Poř. č.	Připomínkové místo	Číslo jednací	Článek	AO	Připomínka	Vyhodnocení
						zdravotními účinky nad rámec normálních hladin zvuku. Projevuje se spíše nocebo efekt (problémy způsobuje očekávání hlukových vlivů, nikoliv vlivy samotné). Pro potenciální území, vytipovaná dle výsledku analýzy Výzkumného ústavu pro krajinu, byla zadána biologická posouzení. Na základě výsledků těchto posouzení byly dále vymezeny konkrétní AO. Biologická posouzení byla tedy zpracována pro všechny AO. Dále byly využity rešerše dat o výskytu ZCHD zpřístupněné AOPK. Význačné ZCHD, které by mohly být uplatněním Změny č. 2 ÚRP ovlivněny, byly uvedeny v kartách AO v příloze č. 1 a 2 SEA. Zadání Změny č. 2 ÚRP schválené vládou ČR nepožadovalo variantní řešení. Proběhlo hodnocení nulové varianty (platné znění ÚRP) vůči navrhované variantě (Změna č. 2 ÚRP).
870.	Adam Vodenka	MMR-33244-2026-81	99czj, 99czk	AOV56, AOV57	**<u>Připomínka k návrhu Změny č. 2 Územního rozvojového plánu ČR (ÚRP ČR)</u>** Podávám připomínku k návrhu vymezení akceleračních oblasti pro větrné elektrárny (VTE) v území: **AOV 56 Vrabčiny a AOV 57 Bílá skála, Plzeňský kraj**. Na základě níže uvedených důvodů **nesouhlasím** s tímto návrhem změny č. 2 ÚRP ČR, který se týká vymezení akceleračních oblasti pro výrobu energie z obnovitelných zdrojů. Uvádím základní **důvody**: ○ **Nedostatky návrhu** ○ návrh není dostatečně odůvodněn a **chybí konkrétní podklady** (zákon č. 500/2004 Sb.) ○ nebyly dostatečně posouzeny **dopady na životní prostředí** (zákon č. 100/2001 Sb.) ○ hrozí **narušení krajiny a přírody** (zákon č. 114/1992 Sb.) ○ návrh **nerespektuje ochranu hodnot území a kvalitu bydlení** (zákon č. 283/2021 Sb.) ○ nebyly posouzeny jiné **varianty řešení, zejména využiti brownfieldů** (opuštěných a již narušených ploch) a návrh tak neodůvodněně zasahuje do volné krajiny ○ vychází **pouze z expertních odhadů** (počet věži, výkon, rozmístěni) ○ návrh **řeší problémy až dodatečně**, místo aby jim předešel ○ nejsou dostatečně vyhodnoceny **kumulativní dopady více záměrů v území** ○ **Příroda a krajina** ○ výskyt chráněných druhů (ptáci, netopýři) a zásah do migračních tras ○ narušeni prvků ÚSES (biokoridory) ○ zásadní změna krajiny a její industrializace ○ dominantní stavby (až cca 250 m vysoké) viditelné na velké vzdálenosti ○ chybí posouzení nočního osvětlení ○ nedostatečně řešen kumulativní vliv vice větrných elektráren ○ **Voda a klima** ○ narušeni vsakováni vody do půdy a změna odtokových poměrů ○ zhoršeni schopnosti krajiny zadržovat vodu a riziko vysychání krajiny ○ nedostatečné odstupy od vodních toků ○ chybí posouzení vlivu na mikroklima ○ **Zemědělská půda** ○ zábor a znehodnoceni kvalitní půdy ○ možné zásahy do půd I. a ||. třídy ochrany (nejcennější půdy) ○ zhutněni půdy a zvýšení eroze a rozdělení (fragmentace) pozemků ○ nejasný stav a poškozeni meliorací ○ **Dopady na obyvatele** ○ hluk a jeho dlouhodobý vliv	***Akceptováno částečně.*** *Akcelerační oblast AOV56 – Vrabčiny byla redukována.* *Akcelerační oblast AOV57 – Bílá Skála je vymezena v souladu se zákonem č. 249/2025 Sb. (ZOZE) a nařízením vlády č. 507/2025 Sb.* Akcelerační oblasti AOV56 Vrabčiny a AOV57 Bílá Skála jsou vymezeny v souladu s podmínkami zákona č. 249/2025 Sb. a nařízení vlády č. 507/2025 Sb. Vliv jejich vymezení na přírodu, biodiverzitu, krajinný ráz, vodní režim, zemědělský půdní fond a pohodu obyvatelstva byl posouzen v rámci vyhodnocení vlivů návrhu Změny č. 2 ÚRP na životní prostředí a na udržitelný rozvoj území (SEA/VVURÚ); nebyly identifikovány negativní vlivy bránící vymezení těchto akceleračních oblastí. Pro každou z uvedených akceleračních oblastí bylo zpracováno biologické posouzení podle § 11 odst. 3, resp. 4 ZOZE, jehož výsledky jsou promítnuty do podmínek a zmírňujících opatření v územních opatřeních, jež zajišťují ochranu biotopů chráněných druhů ptactva a netopýrů a zachování prvků ÚSES. Akcelerační oblast AOV56 Vrabčiny byla v průběhu přípravy návrhu plošně zmenšena s přihlédnutím k hodnotám dotčeného území a jeho okolí. Posouzení konkrétních dopadů větrných elektráren na hluk, stroboskopický efekt, bezpečnost provozu, vodní režim a zemědělský půdní fond proběhne v navazujících řízeních při umísťování a povolování jednotlivých záměrů dle stavebního zákona a zvláštních právních předpisů, kde budou uplatněny zákonné limity a podmínky; záměry v akceleračních oblastech jsou osvobozeny od posuzování vlivů na životní prostředí (EIA) podle § 28 zákona č. 249/2025 Sb. Námitky o rozporu návrhu s právními předpisy ČR a EU, včetně zákona č. 100/2001 Sb. a směrnice RED

Poř. č.	Připomínkové místo	Číslo jednací	Článek	AO	Připomínka	Vyhodnocení
					○ blikání stínů (stroboskopický efekt) ○ změna charakteru bydlení ○ pokles hodnoty nemovitosti ○ není dostatečně vysvětleno, jak byla stanovena vzdálenost od obytné zástavby ○ **Technická a bezpečnostní rizika** ○ odlet ledu z rotorů v zimě ○ zásah bleskem ○ požáry zařízeni (obtížně zvládnutelné zásahy) ○ pád částí konstrukce ○ únik provozních kapalin ○ šířeni požáru do krajiny ○ kontaminace půdy a vody Není jasné, kdo nese **odpovědnost za škody na zdraví a majetku**. ○ **Kumulace vlivů** ○ sčítáni hluku, zásahů do krajiny a vizuální zátěže ○ dopady více elektráren nejsou vyhodnoceny společně ○ výsledný dopad na životní prostředí i lidi může být výrazně vyšší ○ **Rozpor se zákony ČR a EU** ○ správní řád (zákon č. 500/2004 Sb.) ○ ochrana přírody (zákon č. 114/1992 Sb.) ○ EIA (zákon č. 100/2001 Sb.) ○ ochrana půdy (zákon č. 334/1992 Sb.) ○ stavební zákon (zákon č. 283/2021 Sb.) ○ nesplněni podmínek směrnice EU RED III (nevhodně zvolená lokalita, nevyřešené dopady) ○ návrh může zasahovat do práva na příznivé životní prostředí a ochranu zdraví podle Listiny základních lidských práv a svobod (či. 31, či. 35, či. 11) ○ porušeni principu předběžné opatrnosti (ČI. 191 SFEU), návrh je předkládán bez dostatečných podkladů a při existenci důvodných pochybností o jeho dopadech Navržená oblast **má zásadní střety s přírodou, krajinou, vodou i životem obyvatel**. Tyto problémy nejsou odstraněny, pouze částečně zmírňovány. Návrh nemá dostatečné podklady, neřeší varianty a nehodnotí kumulativní dopady, proto **požaduji vyloučení akcelerační oblasti z návrhu.**	III, neprokázaly skutečné porušení těchto předpisů v procesu pořizování Z2 URP. V rámci pořizování a zpracovávání návrhu Změny č. 2 ÚRP bylo postupováno dle ustanovení správního řádu, stavebního zákona a ZOZE a schváleného zadání vládou ČR. Vymezení akceleračních oblastí bylo projednáno s obcemi a veřejností v rámci veřejného projednání v souladu s § 96 stavebního zákona. Tím byly zákonné nároky samospráv na zapojení do procesu plně respektovány. Všechny obce a veřejnost měly možnost uplatnit své připomínky od 14. 4. 2026 až do 1. 6. 2026 k návrhu Změny č. 2 ÚRP. V rámci pořizování a zpracovávání návrhu Změny č. 2 ÚRP bylo postupováno dle ustanovení správního řádu, stavebního zákona a ZOZE a schváleného zadání vládou ČR. Vymezení akceleračních oblastí bylo projednáno s obcemi a veřejností v rámci veřejného projednání v souladu s § 96 stavebního zákona. Tím byly zákonné nároky samospráv na zapojení do procesu plně respektovány. Všechny obce a veřejnost měly možnost uplatnit své připomínky od 14. 4. 2026 až do 1. 6. 2026 k návrhu Změny č. 2 ÚRP. § 68 správního řádu se podle § 174 odst. 1 správního řádu použije pro opatření obecné povahy přiměřeně. Soulad s požadavky stavebního zákona je popsán v odůvodnění Změny č. 2 ÚRP v kapitole II.1.b Vyhodnocení souladu s cíli a úkoly územního plánování a s požadavky stavebního zákona. Vymezení AO nemá vliv na vlastnická práva. Při vymezení AO nelze předjímat škody z výstavby a provozu konkrétních záměrů. Odpovědnost za škody má provozovatel větrné elektrárny, který odpovídá za její technický stav a bezpečnost provozu, a to podle občanského zákoníku (zákon č. 89/2012 Sb.). Větrné i fotovoltaické elektrárny jsou běžnou technologií s odhadnutelnými dopady na okolí. Za účelem stanovení možných dopadů akceleračních oblastí bylo provedeno biologické posouzení, posouzení vlivů na udržitelný rozvoj, a za účelem zabránění negativním dopadům nebo jejich zmírnění byla navržena celá řada podmínek v územním opatření, což je v souladu s principem předběžné opatrnosti, který mimo jiné vychází z čl. 191 Smlouvy o fungování Evropské unie (SFEU). Kumulativní posouzení vlivů na životní prostředí a veřejné zdraví bylo v rámci SEA provedeno pro každou AO (viz karty AO v příloze č. 2 SEA) i pro Změnu č. 2 ÚRP jako celek. V rámci ÚO pro všechny AOV byla stanovena podmínka vypracování hlukové studie, do níž budou zahrnuty všechny existující zdroje (např. formou podkladů z měření hluku). Kumulativní vlivy na jiné složky životního prostředí, např. na krajinný ráz, je možno stanovit tam, kde existují prostorově a výškově

Poř. č.	Připomínkové místo	Číslo jednací	Článek	AO	Připomínka	Vyhodnocení
						obdobné stavby a záměry, jako jsou VTE, jinak postrádá hodnocení kumulace smysl. Elektrárny jsou vybaveny detektory námrazy a vibrací, které zastaví provoz. Kromě speciálních nátěrů omezujících vznik námrazy se v případě stavby ve vyšších nadmořských výškách využívá vyhřívání listů rotorů (elektrické či horkovzdušné). Předejdou tak nejen poškození elektrárny, ale také odletování uvolněné námrazy do okolí. V každém případě jde o technický aspekt, který má být zohledněn při povolování konkrétních projektů. V rámci souvisejících územních opatření jsou stanoveny podmínky, které zajišťují ochranu protierozních opatření, funkčních melioračních zařízení, vodních toků a rovněž omezující možné terénní úpravy. Vzhledem k charakteru a rozsahu potenciálních záměrů se při naplnění podmínek nepředpokládá narušení vodního režimu v rámci akceleračních oblastí. Zákon č. 334/1992 Sb., o ochraně zemědělského půdního fondu (ZPF), se na záměry v AO vztahuje v plném rozsahu; orgán ochrany ZPF je v řízení o povolení záměru dotčeným orgánem. Vymezení AO v územním rozvojovém plánu (ÚRP) tento souhlas v žádném případě nenahrazuje. Riziko zhutnění půdy stavební technikou je eliminovatelné správnou organizací staveniště. Součástí územního opatření je rovněž podmínka, která zakazuje poškozování stávajících protierozních opatření. Dále nesmí být narušena funkce stávajících funkčních meliorací, nesmí vznikat neobhospodařovatelné zbytkové zemědělské pozemky a zemědělské pozemky bez přístupu k veřejně přístupné pozemní komunikaci. Na základě vypořádání stanovisek a připomínek byla stanovena podmínka na maximální celkovou plochu pro odnětí ZPF v AO pro záměry OZE. Do ÚO u všech AO pro VTE je zapracována podmínka zpracování hlukové studie a minimalizace shadow flicker efektu (u stroboskopického efektu je minimalizace zajištěna používanými materiály na lopatky VTE). Co se týká infrazvuku, je přítomen všude v prostředí, aniž by se projevoval jeho negativní vliv. U přírůstku infrazvuku z VTE nebyl dosud prokázán významný negativní vliv na veřejné zdraví, studie dále probíhají. Moderními měřicími metodami je již možno infrazvuk měřit, avšak v české legislativě nemá stanoven hlukový limit. Hygienický limit infrazvuku v komunálním prostředí sice není stanoven, ale existuje doporučená hodnota v ČSN ISO 7196 LG=90 dB nebo hladiny prahu slyšení pro jednotlivá frekvenční pásma v ČSN ISO 226. Kumulace hluku z více VTE bude vždy vyhodnocena hlukovou studií a následně ověřena měřením. Kumulace hluku z jiných než stacionárních zdrojů (silnice, železnice, letecká doprava, ...) se

Poř. č.	Připomínkové místo	Číslo jednací	Článek	AO	Připomínka	Vyhodnocení
						nedělá, tyto zdroje mají odlišné limity, proto nejsou kumulativně posuzovány (lze je v hlukové studii pro informaci sečíst). Světelné zatížení je minimalizováno vhodným umístěním a typem signálního světla na VTE tak, aby nebylo zatěžováno jeho okolí. U FVE je světelné zatížení řešeno podmínkami v územním opatřením, kde je stanoveno, že zde nebude trvalé osvětlení u záměrů OZE. Stroboskopický/shadow flicker efekt je eliminován nastavením automatického vypínání VTE v době, kdy by mohl střídající se stín lopatek VTE opakovaně dopadat na obytnou zástavbu - to je ošetřeno v územním opatření pro všechny AO pro VTE. Pro nízkofrekvenční zvuk a infrazvuk z VTE studie nenašly konzistentní důkazy spojující tyto frekvence s významným obtěžováním nebo přímými zdravotními účinky nad rámec normálních hladin zvuku. Projevuje se spíše nocebo efekt (problémy způsobuje očekávání hlukových vlivů, nikoliv vlivy samotné).
871.	Hana Karbulková	MMR-33245-2026-81	99czzf, 99czzg, 99czzh	AOV82, AOV83, AOV84	**PŘIPOMÍNKA K NÁVRHU ZMĚNY Č. 2 ÚZEMNÍHO ROZVOJOVÉHO PLÁNU ČR (§ 97 zák. č. 283/2021 Sb., stavební zákon)** **PŘIPOMÍNKY K VYHODNOCENÍ VLIVŮ NÁVRHU ZMĚNY Č. 2 ÚZEMNÍHO ROZVOJOVÉHO PLÁNU NA UDRŽITELNÝ ROZVOJ ÚZEMÍ** **PŘIPOMÍNKY K NÁVRHŮM JEDNOTLIVÝCH ÚZEMNÍCH OPATŘENÍ K AKCELERAČNÍM OBLASTEM VYMEZENÝM V NÁVRHU ZMĚNY Č. 2 ÚZEMNÍHO ROZVOJOVÉHO PLÁNU** **<u>I. Úvod</u>** V souladu s možností uplatnit připomínky k návrhu Změny č. 2 Územního rozvojového plánu ČR (ÚRP ČR), podávám připomínku k vymezení akcelerační oblasti pro rozvoj výroby energie z větrné energie a rozvoj výroby energie z energie slunečního záření. **Vymezení území dotčeného připomínkami: Středočeský kraj – Boreč** **Vymezení území dotčeného připomínkami: Středočeský kraj – Chorušice** **Vymezení území dotčeného připomínkami: Středočeský kraj – Doubravice** Územní opatření k akcelerační zóně **AOV82 Boreč a AOV83 Chorušice**, dále **AOV84 Doubravice** a současně na širší území, které může být navrženým řešením přímo či nepřímo ovlivněno. **Připomínku podávám:** jako osoba, která může být dotčena dopady návrhů z hlediska krajiny, životního prostředí a kvality života. Jedná se o území s významnými krajinnými, přírodními a obytnými hodnotami, které nejsou návrhem dostatečně respektovány. Dopad návrhu na mou osobu spočívá v tom, že dojde k zásadnímu omezení našeho “obyčejného" harmonického života a pobytu v přírodě, která se změní na technickou zónu. Obávám se zničení přírody, která je nezbytná pro vývoj a život člověka. Považuji za důležitou ochranu vzácného ptactva a nesouhlasím se zabíjením chráněných ptáků v této oblasti, kteří se zde vyskytují (ke kterému dojde, jako např. Německo – počet ptactva je znatelně snížen). Dále se obávám o své zdraví, o svoji bezpečnost a prokazatelné vlivy na psychiku obyvatel, kteří budou s těmito důsledky konfrontováni. Navrhovaná zmírňující opatření uvedená v odůvodněních územních opatření považuji za nedostatečná a naopak potvrzující závažnost negativních dopadů na dotčené území. **<u>II. Zákonnost a nesoulad s právními předpisy ČR</u>** 1) Rozpor se zákonem č. 500/2004 Sb., správní řád	***Akceptováno částečně.*** *Akcelerační oblast AOV84 - Doubravice byla vypuštěna.* *Akcelerační oblasti AOV82 Boreč a AOV83 Chorušice jsou vymezeny v souladu s podmínkami zákona č. 249/2025 Sb. a nařízení vlády č. 507/2025 Sb.* Vliv vymezení akceleračních oblastí AOV82 – Boreč a AOV83 – Chorušice na krajinný ráz, biodiverzitu, soustavu Natura 2000 a kulturní dědictví, včetně pohledových vztahů k CHKO Kokořínsko–Máchův kraj, hradu Kokořín, zámku Bezděz a kostelu sv. Mikuláše ve Vinci, byl posouzen v rámci vyhodnocení vlivů návrhu Změny č. 2 ÚRP na udržitelný rozvoj území (SEA/VVURÚ), jehož součástí byla analýza viditelnosti pro modelové výšky větrných elektráren; nebyly identifikovány závažné negativní vlivy, jež by bránily vymezení těchto oblastí. Pro každou z akceleračních oblastí bylo zpracováno biologické posouzení podle § 11 odst. 3, resp. 4 zákona č. 249/2025 Sb. (ZOZE), jehož výsledky jsou promítnuty do podmínek územních opatření ukládajících preventivní a zmírňující opatření k ochraně zvláště chráněných druhů ptáků (luňák červený, moták lužní, dudek chocholatý, ostříž lesní a další) a netopýrů a k zachování prostupnosti krajiny. Výšková regulace větrných elektráren zakotvená v územních opatřeních zohledňuje pohledovou exponovanost obou oblastí vůči hodnotným pohledům a kulturním památkám v přilehlém území; u staveb dosahujících výšky 200 m byla viditelnost hodnocena individuálně pro každou oblast. Kumulativní vlivy akceleračních oblastí AOV82 a AOV83 na životní prostředí, krajinný ráz a obyvatele přilehlých obcí byly hodnoceny v rámci SEA/VVURÚ; vymezení oblastí bylo výsledkem individuálního

Poř. č.	Připomínkové místo	Číslo jednací	Článek	AO	Připomínka	Vyhodnocení
					○ § 3 – nebyl zjištěn stav bez důvodných pochybností ○ § 68 – nedostatečné odůvodnění Návrh je **nepřezkoumatelný**, protože neobsahuje konkrétní podklady pro dané území. **<u>2) Rozpor se zákonem č. 100/2001 Sb. (EIA/SEA)</u>**, chybí posouzeni: ○ kumulativních vlivů ○ variantního řešení ○ konkrétních dopadů na území Dokumentace SEA je **neúplná a věcně nedostatečná.** **<u>3) Rozpor se zákonem č. 114/1992 Sb. (ochrana přírody a krajiny)</u>** ○ ohrožení krajinného rázu (§ 12) – blízkost CHKO Kokořínsko – Máchův kraj, Bezděz (**národní kulturní památka**), kostel Sv. Mikuláše ve Vinci (**národní kulturní památka**) – argumentace o vzdálenosti **8-11 km** je nepřijatelná vzhledem k tomu, že pro objekt vysoký 200 metrů je horizont (místo, kde se pata věže schová za obzor) pro pozorovatele na zemi přibližně v dálce **50 km**. Hrad Kokořín (**národní kulturní památka** – cca 4,2 km). Argumentace, že pohledová ochrana nebude narušena, protože snímky nelze pořídit z povrchu, je neudržitelná vzhledem k celkové výšce VTE dosahující až 200 m. Výstavbu VTE v uvedených oblastech považuji za **neúměrný zásah do krajinného rázu a ochrany kulturního dědictví**. Navržená omezení pro úložiště elektřiny (limitace plošné výměry a výšky kontejnerů, zákaz stohování) potvrzují riziko degradace území na průmyslový charakter, který je **neslučitelný** s blízkostí CHKO Kokořínsko – Máchův kraj a výše uvedených kulturních památek. ○ narušeni ekologické stability ○ zásah do biotopů a migračních tras **4) Rozpor se stavebním zákonem** ○ § 18 a § 19 – ochrana hodnot území ○ požadavek na udržitelný rozvoj Návrh představuje industrializaci volné krajiny **bez dostatečného odůvodnění.** **<u>III. Nesoulad s právem Evropské unie</u>** **1) Směrnice o ptácích (2009/147/ES) a o stanovištích (92/43/EHS)** ○ nelze vyloučit negativní vliv na chráněné druhy – např. Luňák červený (*Milvus milvus*), Luňák hnědý (*Milvus migrans*), Dudek chocholatý (*Upupa epops*), Moták lužní (*Circus pygargus*), kteří patří do kategorie **kriticky ohrožených** druhů; Moták pilich (*Circus cyaneus*), Ostříž lesní (*Falco subbuteo*), Ťuhýk šedý (*Lanius excubitor*), Krahujec obecný (*Accipiter nisus*), kteří patří do kategorie **silně ohrožených** druhů a další **ohrožené** druhy jako Krkavec velký (*Corvus corax*), Moták pochop (*Circus aeruginosus*), káně lesní (*Buteo buteo*), výr velký (*Bubo bubo*) a Jestřáb lesní (*Accipiter gentilis*). Navržený monitoring mortality ptáků a netopýrů je pouze reaktivním nicméně ne preventivním opatřením, které by zabránilo nevratnému poškození populací chráněných druhů v době provozu. ○ chybí dostatečné biologické podklady **Rozpor** s požadavkem vyloučení významného vlivu. **2) Směrnice EIA (2011/92/EU)** ○ nedostatečné zapojení veřejnosti ○ nedostatečné vyhodnocení vlivů **3) Směrnice RED III (2023/2413)** nebyla doložena priorita využití: ○ zastavěných ploch ○ brownfieldů ○ technicky narušených území Vymezení ve volné krajině je v **rozporu s principem minimalizace dopadů.**	zvažování střetů s přírodními, krajinnými a kulturními hodnotami, přičemž oblasti s prokázanými závažnými negativními vlivy byly v průběhu přípravy návrhu plošně redukovány nebo zcela vypuštěny. Konkrétní záměry větrných elektráren, včetně posouzení vlivů na hluk, stroboskopický efekt, zdraví obyvatel, zemědělskou půdu a kulturní dědictví, budou povoleny v navazujících řízeních podle stavebního zákona a zvláštních předpisů; záměry umísťované v akceleračních oblastech jsou osvobozeny od posuzování vlivů na životní prostředí (EIA) podle § 28 zákona č. 249/2025 Sb. Námitky o rozporu návrhu s právními předpisy ČR a EU, včetně zákona č. 100/2001 Sb. a směrnice RED III, neprokázaly skutečné porušení těchto předpisů v procesu pořizování Z2 URP. Dále dodáváme: V rámci pořizování a zpracovávání návrhu Změny č. 2 ÚRP bylo postupováno dle ustanovení správního řádu, stavebního zákona a ZOZE a schváleného zadání vládou ČR. Vymezení akceleračních oblastí bylo projednáno s obcemi a veřejností v rámci veřejného projednání v souladu s § 96 stavebního zákona. Tím byly zákonné nároky samospráv na zapojení do procesu plně respektovány. Všechny obce a veřejnost měly možnost uplatnit své připomínky od 14. 4. 2026 až do 1. 6. 2026 k návrhu Změny č. 2 ÚRP. Návrh Změny č. 2 ÚRP a jeho odůvodnění, návrh souvisejících územních opatření a jejich odůvodnění, i vyhodnocení vlivů na životní prostředí byly připraveny a obsahují náležitosti v souladu s příslušnými právními předpisy. Podkladem pro návrh byla posouzení podle § 11 odst. 3 resp. 4 ZOZE, zpracovaná v souladu s požadavky § 7a vyhlášky č. 142/2018 Sb. Nad rámec požadavků právních předpisů byl zprovozněn mapový portál VÚK indikující míru vhodnosti území pro vymezení akcelerační oblasti a dokument Akcelerační oblasti, předvýběr ploch k výstavbě VTE, Screening území ČR z hlediska ochrany krajinného rázu (Roman Bukáček, Simona Vondráčková, 2025). S ohledem na uvedené má pořizovatel za to, že vyhověl požadavkům § 3 správního řádu. § 68 správního řádu se podle § 174 odst. 1 správního řádu použije pro opatření obecné povahy přiměřeně. Odůvodnění obsahuje všechny náležitosti stanovené právními předpisy a pokud možno podrobně vysvětluje důvody, které vedly zpracovatele k návrhu v předložené podobě. Stejně tak vyhodnocení vlivů na udržitelný rozvoj území obsahuje všechny náležitosti stanovené právními předpisy a hodnotí předpokládané vlivy. Kumulativní a synergické vlivy na biodiverzitu byly posuzovány v rámci vyhodnocení vlivů návrhu Změny č. 2 ÚRP na životní prostředí (SEA). Výsledky tohoto posouzení byly promítnuty do vymezení akceleračních

Poř. č.	Připomínkové místo	Číslo jednací	Článek	AO	Připomínka	Vyhodnocení
					4) Princip předběžné opatrnosti (Čl. 191 SFEU) Politika Unie v oblasti životního prostředí přispívá k sledování následujících cílů: o zachování, ochrana a zlepšování kvality životního prostředí, o ochrana lidského zdraví, o uvážlivé a racionální využívání přírodních zdrojů, **5) Evropská úmluva o krajině (European Landscape Convention), ETS No. 176** o nedostatečná ochrana krajiny jako základní složky životního prostředí o ignorování charakteru území o nedostatečné zapojení veřejnosti do rozhodování o zásazích do krajiny **6) Aarhuská úmluva (Convention on Access to Information, Public Participation in Decision-making and Access to Justice in Environmental Matters), 1998** o omezení práva veřejnosti na informace o omezení účasti veřejnosti na rozhodovacích procesech (pouze formální zapojení) o omezení práva veřejnosti na přístup k právní ochraně v záležitostech životního prostředí **IV. Nedostatky SEA a podkladů** o absence terénních biologických průzkumů o práce pouze s mapovými podklady (nedostatečné) o chybí reálná data o výskytu druhů o variantní řešení o posouzení vlivu na zdraví Bez těchto podkladů **nelze učinit kvalifikovaný závěr.** **V. Narušení krajiny a životního prostředí** Navržené řešení povede k: o zásadní změně krajinného rázu o narušení horizontů a dálkových pohledů o vzniku bariér v krajině o narušení ekologické konektivity o znehodnocení zemědělské půdy o zničení migračních tras živočichů Výška staveb (200 m a vyšší) **znamená nadregionální dopad.** **VI. Dopady na obyvatele** Návrh nedostatečně řeší negativní vliv na obyvatele: o hluk a nízkofrekvenční hluk o stroboskopický efekt o světelné zatížení o kvalitu bydlení o hodnota nemovitostí Dopady na obyvatele představují silná zdravotní rizika, která jsou na základě mnohých studií již prokázána. Dokumentace těchto vlivů není vůbec zahrnuta a člověk a jeho životní prostor je nedostatečně respektován a už vůbec ne chráněn. Tyto **vlivy nejsou řádně vyhodnoceny a podceněny.** **VII. Kumulativní a systémové dopady** Není řešeno: o souběžné působení více projektů o celkové zatížení území o únosnost krajiny Hrozí **nevratná degradace území.**	oblastí i do podmínek jednotlivých územních opatření. Významné negativní vlivy, které by nebylo možné eliminovat nebo kompenzovat, nebyly identifikovány. Soulad s požadavky stavebního zákona je popsán v odůvodnění Změny č. 2 ÚRP v kapitole II.1.b Vyhodnocení souladu s cíli a úkoly územního plánování a s požadavky stavebního zákona. Soulad s cíli a úkoly územního plánování je popsán v odůvodnění Změny č. 2 ÚRP v kapitole II.1.b Vyhodnocení souladu s cíli a úkoly územního plánování a s požadavky stavebního zákona. Zadání Změny č. 2 ÚRP schválené vládou ČR nepožadovalo variantní řešení. Proběhlo hodnocení nulové varianty (platné znění ÚRP) vůči navrhované variantě (Změna č. 2 ÚRP). Při samotném návrhu byla problematika krajinného rázu sledována ve vyhodnocení vlivů na udržitelný rozvoj území, a to jak z hlediska navrhovaného souboru akceleračních oblastí jako celku, tak pro jednotlivé oblasti v kartách akceleračních oblastí (viz příloha č. 2 vyhodnocení vlivů). Většinou právě z důvodu významných negativních vlivů na krajinný ráz bylo již během přípravy návrhu 16 původně uvažovaných akceleračních oblastí z návrhu zcela vypuštěno (viz příloha 3 vyhodnocení vlivů – mapa vypuštěných akceleračních oblastí). Dále, mimo jiné s ohledem na průběžné výsledky hodnocení vlivů na krajinný ráz byly některé akcelerační oblasti v průběhu přípravy návrhu pro veřejné projednání plošně redukovány, a ve 48 z 80 navržených akceleračních oblastí pro VTE došlo ke snížení limitu pro maximální výšku větrných elektráren z původní hodnoty 250 m na hodnotu nižší (nejčastěji 200 nebo 185 m). Kromě toho byly v územních opatřeních navrženy některé další podmínky k ochraně krajinného rázu, týkající se např. maximálních rozměrů souvisejících areálů pro skladování elektřiny, barevného řešení vedlejších staveb a zařízení záměrů pro využití OZE nebo výškového omezení pro trvalé terénní úpravy v místě větrné elektrárny. K další redukci vymezených akceleračních oblastí došlo po veřejném projednání na základě uplatněných stanovisek a připomínek. Návrh Změny č. 2 ÚRP byl připraven v souladu s právními předpisy (včetně zákona č. 100/2001 Sb., o posuzování vlivů na životní prostředí a směrnice EIA (směrnice 2011/92/EU)). VVURÚ je přílohou odůvodnění Změny č. 2 ÚRP. Osvobození záměrů pro využití OZE v akcelerační oblasti od provedení posuzování vlivů záměru na životní prostředí (tzv. EIA) vyplývá z ustanovení čl. 16a odst. 3 směrnice RED III. Toto pravidlo bylo transponováno do § 28 ZOZE. Osvobození se netýká případů podle § 28 odst. 1 písm. a) a b) ZOZE, tj. případů, kdy je záměr předmětem přeshraničního posuzování vlivů, a případů, kdy je vysoce

Poř. č.	Připomínkové místo	Číslo jednací	Článek	AO	Připomínka	Vyhodnocení
					<u>VIII. Absence variantního řešení</u> Není doloženo, že byly posuzovány jiné lokality a méně konfliktní varianty, jedná se o porušení základního principu plánování. Nebyla rovněž posouzena tzv. nulová varianta (varianta 0), tedy stav území před realizací záměru, což znemožňuje objektivní hodnocení dopadů. **<u>IX. Hlavní požadavek</u>** Požaduji: 1) **Vyřazení výše uvedených akceleračních oblastí z návrhu** nebo 2) Zároveň (pro případ, že nebude tomuto požadavku vyhověno) **požaduji, aby návrh změny č. 2 ÚRP ČR nebyl v této části schválen a byl vrácen k zásadnímu přepracování**, a to zejména po doplnění: o posouzení vlivu na lokality Natura 2000 dle čl. 6 odst. 3 směrnice 92/43/EHS o dostatečný biologický průzkumu odpovídající metodikám MŽP v různých ročních obdobích o hodnocení vlivu na populace netopýrů o posouzení kumulativních vlivů v širším území o hodnocení dopadů na krajinný ráz o hodnocení dopadů na využití nemovitostí vlastníků v dosahu navrhovaných 500 m od obytné zástavby a přímý dopad vymezení AO na výkon vlastnických práv těchto vlastníků, včetně uvedení metodiky, na základě, které se určuje vzdálenost od zastavěného území o zdůvodnění nevyužití brownfieldů a narušených území uvedených v Národní databázi brownfieldů Do doby doplněni těchto podkladů nelze území považovat za způsobilé pro vymezení akcelerační oblasti. Podané připomínky jsou blanketní, podatel si vymezuje právo připomínky doplnit ve lhůtě 15 dnů ode dne veřejného projednání. **<u>X. Závěr</u>** Návrh v předložené podobě není dostatečně odůvodněný, není podložen odbornými daty, je v rozporu s právními předpisy ČR i EU a může mít závažné dopady na krajinu, životní prostředí i obyvatele, proto požaduji především vyřazení Územního opatření k AOV80 a AOV85 a AOV46 z návrhu Změny č. 2 Územního rozvojového plánu ČR. Žádám též o zásadní vyřešení rozporu mezi návrhem změny č. 2 Územního rozvojového plánu ČR a realizací větrných elektráren ve volné i obydlené krajině a její již mnoha studiemi prokázanou škodlivostí pro přírodu a lidi zde žijící. Technologii větrných elektráren považuji za nebezpečnou, život ohrožující, zásadně narušující bezpečnost okolního prostoru. Zařízení jsou neefektivní, agresivní a silně destruktivní – s definitivním dopadem zničené přírody pro další generace. **Návrh je dle mého názoru v rozporu s ústavou České republiky.** Vzhledem k výše uvedeným skutečnostem **žádám o vynětí oblastí AOV82, AOV83 a AOV84 z návrhu akceleračních oblastí.** Pro případ, že tomuto požadavku nebude vyhověno, požaduji zásadní přepracování Návrhu Změny č. 2 ÚRP ČR tak, aby byl v souladu s právními předpisy a byly řádně vyhodnoceny jeho dopady. Žádám, aby tato připomínka byla řádně vypořádána v souladu se zákonem a aby bylo uvedeno konkrétní odůvodnění přijatého řešení.	pravděpodobné, že záměr povede k významným nepříznivým vlivům na životní prostředí nebo veřejné zdraví, které nebyly zjištěny při pořizování územního opatření a které nelze vyloučit dodatečnými podmínkami a zmírňujícími opatřeními. Zákon č. 249/2025 Sb. a stavební zákon upravují zapojení dotčených územních samosprávných celků a veřejnosti do procesu pořizování změny ÚRP a procesu pořizování územních opatření o podmínkách a zmírňujících opatřeních, včetně stanovení lhůt. Vymezení AO bylo projednáno s obcemi a veřejností v rámci veřejného projednání v souladu s § 96 stavebního zákona. Všechny obce a veřejnost měli možnost uplatnit své připomínky k návrhu Změny č. 2 ÚRP. Článek 15c odst. 3 směrnice RED III stanoví, že členské státy usilují o to, aby celková rozloha vymezených akceleračních oblastí byla významná a aby přispívaly k plnění cílů stanovených v této směrnici. Přitom čl. 3 směrnice RED III stanoví, že členské státy společně zajistí, aby podíl energie z obnovitelných zdrojů na hrubé konečné spotřebě energie Unie dosáhl v roce 2030 nejméně 42,5 %. Ke splnění tohoto cíle se pak ČR v Aktualizovaném Vnitrostátním plánu ČR v oblasti energetiky a klimatu, schváleném usnesením vlády č. 960 z roku 2024, zavázala dosáhnout 30,1 % podíl energie z obnovitelných zdrojů na hrubé konečné spotřebě v roce 2030 (viz str. 41 Vnitrostátního plánu). Aby toho bylo dosaženo, předpokládá se navýšení kapacity fotovoltaických elektráren o 8 GW instalovaného výkonu a větrných elektráren o 1,2 GW instalovaného výkonu do roku 2030 (viz str. 90 Vnitrostátního plánu). Vezmeme-li v úvahu, že akcelerační oblasti budou zaplňovány záměry postupně a že není důvod předpokládat dosažení jejich plné kapacity do roku 2030, jeví se navržené kapacity jako přiměřené vnitrostátním cílům určeným ke splnění závazku ČR vyplývajího ze směrnice RED III v souběhu s Aktualizovaným Vnitrostátním plánem ČR v oblasti energetiky a klimatu. Návrh Změny č. 2 ÚRP byl připraven v souladu s právními předpisy (včetně požadavků Aarhuské úmluvy). Na účast veřejnosti v územním plánování se vztahuje čl. 7 Aarhuské úmluvy. Procesy územního plánování jsou dlouhodobě nastaveny stavebním zákonem, v případě vymezování akceleračních oblastí v souběhu se ZOZE, tak, aby požadavky Aarhuské úmluvy byly splněny. Postup pořízení Změny č. 2 ÚRP a souvisejících územních opatření proběhl v souladu se stavebním zákonem a ZOZE. K návrhu Změny č. 2 ÚRP a souvisejících územních opatření mohl každý podat připomínku ve veřejném projednání, všechny připomínky byly vypořádány. Již z toho, že část akceleračních oblastí byla na základě argumentů

Poř. č.	Připomínkové místo	Číslo jednací	Článek	AO	Připomínka	Vyhodnocení
						uplatněných ve stanoviscích a připomínkách pro společné jednání a veřejné projednání zmenšena či zcela vypuštěna, je zřejmé, že výsledek účasti veřejnosti byl vzat v úvahu a že účast veřejnosti byla zajištěna v době, kdy všechny možnosti byly otevřeny. Návrh Změny č. 2 ÚRP byl připraven v souladu s právními předpisy (včetně požadavků Úmluvy Rady Evropy o krajině). Zpracování VVURÚ odpovídá obsahem i strukturou požadavkům obsaženým v příloze č. 4 stavebního zákona. VVURÚ (včetně SEA) Změny č. 2 ÚRP probíhá jako hodnocení oblastí, nikoliv konkrétních záměrů a odpovídá měřítku ÚRP a ÚO. Hodnocení vlivů na veřejné zdraví bylo provedeno na úrovni koncepce (dopady byly vyhodnoceny v rámci posouzení SEA), bez vyhodnocení vlivů konkrétní stavby (nejsou známy parametry ani umístění staveb OZE v AO). Zákon č. 258/2000 Sb., o ochraně veřejného zdraví, garantuje fyzickým osobám dodržení hygienických limitů ve vztahu k hluku a vibracím (§ 30 odst. 1). Konkrétní záměry obnovitelných zdrojů energie musí následně v navazujícím řízení splnit veškeré zákonné hygienické a hlukové limity. Dále jsou v platnosti cíle a úkoly územního plánování dle stavebního zákona, konkrétně § 38 odst. 3) nebo § 39 písm. g) stanovovat podmínky pro obnovu a rozvoj sídelní struktury, pro kvalitní bydlení a pro rozvoj rekreace a cestovního ruchu. Do ÚO u všech AO pro VTE je zapracována podmínka zpracování hlukové studie a minimalizace shadow flicker efektu/stroboskopického efektu je minimalizace zajištěna používanými materiály na lopatky VTE a nastavením vypínání v kritické době slunečního svitu. Co se týká infrazvuku, je přítomen všude v prostředí, aniž by se projevoval jeho negativní vliv. U přírůstku infrazvuku z VTE nebyl dosud prokázán významný negativní vliv na veřejné zdraví, studie dále probíhají. Moderními měřicími metodami je již možno infrazvuk měřit, avšak v české legislativě nemá stanoven hlukový limit. Hygienický limit infrazvuku v komunálním prostředí sice není stanoven, ale existuje doporučená hodnota v ČSN ISO 7196 LG=90 dB nebo hladiny prahu slyšení pro jednotlivá frekvenční pásma v ČSN ISO 226. Kumulace hluku z více VTE bude vždy vyhodnocena hlukovou studií a následně ověřena měřením. Kumulace hluku z jiných než stacionárních zdrojů (silnice, železnice, letecká doprava, ...) se nedělá, tyto zdroje mají odlišné limity, proto nejsou kumulativně posuzovány (lze je v hlukové studii pro informaci sečíst). Světelné zatížení je minimalizováno vhodným umístěním a typem signálního světla na VTE tak, aby nebylo zatěžováno jeho okolí. U FVE je světelné zatížení řešeno podmínkami v územním opatřením, kde je stanoveno, že zde nebude trvalé

Poř. č.	Připomínkové místo	Číslo jednací	Článek	AO	Připomínka	Vyhodnocení
						osvětlení u záměrů OZE. Stroboskopický/shadow flicker efekt je eliminován nastavením automatického vypínání VTE v době, kdy by mohl střídající se stín lopatek VTE opakovaně dopadat na obytnou zástavbu - to je ošetřeno v územním opatření pro všechny AO pro VTE. Pro nízkofrekvenční zvuk a infrazvuk z VTE studie nenašly konzistentní důkazy spojující tyto frekvence s významným obtěžováním nebo přímými zdravotními účinky nad rámec normálních hladin zvuku. Projevuje se spíše nocebo efekt (problémy způsobuje očekávání hlukových vlivů, nikoliv vlivy samotné). Pro potenciální území, vytipovaná dle výsledku analýzy Výzkumného ústavu pro krajinu, byla zadána biologická posouzení. Na základě výsledků těchto posouzení byly dále vymezeny konkrétní AO. Biologická posouzení byla tedy zpracována pro všechny AO. Dále byly využity rešerše dat o výskytu ZCHD zpřístupněné AOPK. Význačné ZCHD, které by mohly být uplatněním Změny č. 2 ÚRP ovlivněny, byly uvedeny v kartách AO v příloze č. 1 a 2 SEA. Zadání Změny č. 2 ÚRP schválené vládou ČR nepožadovalo variantní řešení. Proběhlo hodnocení nulové varianty (platné znění ÚRP) vůči navrhované variantě (Změna č. 2 ÚRP).
872.	David Závorec	MMR-33246-2026-81	99czzf, 99czzg, 99czzh	AOV82, AOV83, AOV84	**PŘIPOMÍNKA K NÁVRHU ZMĚNY Č. 2 ÚZEMNÍHO ROZVOJOVÉHO PLÁNU ČR (§ 97 zák. č. 283/2021 Sb., stavební zákon)** **PŘIPOMÍNKY K VYHODNOCENÍ VLIVŮ NÁVRHU ZMĚNY Č. 2 ÚZEMNÍHO ROZVOJOVÉHO PLÁNU NA UDRŽITELNÝ ROZVOJ ÚZEMÍ** **PŘIPOMÍNKY K NÁVRHŮM JEDNOTLIVÝCH ÚZEMNÍCH OPATŘENÍ K AKCELERAČNÍM OBLASTEM VYMEZENÝM V NÁVRHU ZMĚNY Č. 2 ÚZEMNÍHO ROZVOJOVÉHO PLÁNU** **I. Úvod** V souladu s možností uplatnit připomínky k návrhu Změny č. 2 Územního rozvojového plánu ČR (ÚRP ČR), podávám připomínku k vymezení akcelerační oblasti pro rozvoj výroby energie z větrné energie a rozvoj výroby energie z energie slunečního záření. **Vymezení území dotčeného připomínkami: Středočeský kraj – Boreč** **Vymezení území dotčeného připomínkami: Středočeský kraj – Chorušice** **Vymezení území dotčeného připomínkami: Středočeský kraj – Doubravice** Územní opatření k akcelerační zóně **AOV82 Boreč a AOV83 Chorušice**, dále **AOV84 Doubravice** a současně na širší území, které může být navrženým řešením přímo či nepřímo ovlivněno. **Připomínku podávám:** jako osoba, která může být dotčena dopady návrhů z hlediska krajiny, životního prostředí a kvality života. Jedná se o území s významnými krajinnými, přírodními a obytnými hodnotami, které nejsou návrhem dostatečně respektovány. Dopad návrhu na mou osobu spočívá v tom, že dojde k zásadnímu omezení našeho “obyčejného" harmonického života a pobytu v přírodě, která se změní na technickou zónu. Obávám se zničení přírody, která je nezbytná pro vývoj a život člověka. V blízkosti uvedených AOV se nacházejí Vesnické památkové zóny (VPZ) jako jsou **Skalsko**: obec s bohatou historií a řadou chráněných staveb, **Kluky**: významná zástavba s dochovanými hospodářskými usedlostmi, **Březinka** (u Bělé pod Bezdězem): soubor lidové architektury a v	***Akceptováno částečně.*** *Akcelerační oblast AOV84 - Doubravice byla vypuštěna.* *Akcelerační oblasti AOV82 Boreč a AOV83 Chorušice jsou vymezeny v souladu s podmínkami zákona č. 249/2025 Sb. a nařízení vlády č. 507/2025 Sb.* Akcelerační oblasti AOV82 – Boreč a AOV83 – Chorušice jsou vymezeny v souladu s podmínkami zákona č. 249/2025 Sb. a nařízení vlády č. 507/2025 Sb.; nejsou umístěny v lokalitách soustavy Natura 2000, ve zvláště chráněných územích ani v jejich ochranných pásmech. Vlivy vymezení obou akceleračních oblastí na krajinný ráz, biodiverzitu, chráněné druhy ptactva a netopýrů, kulturní dědictví a zdraví obyvatel – včetně vztahu k CHKO Kokořínsko–Máchův kraj, k národním kulturním památkám (hrad Kokořín, Bezděz, kostel sv. Mikuláše ve Vinci) a k vesnickým památkovým zónám (Skalsko, Kluky, Březinka, Vrbka) v okolí – byly posouzeny v rámci vyhodnocení vlivů návrhu Změny č. 2 ÚRP na životní prostředí (SEA) a vyhodnocení vlivů na udržitelný rozvoj území (VVURÚ); pro větrné elektrárny byla provedena analýza viditelnosti pro modelové výšky stožárů s přihlédnutím k hodnotným pohledům a urbanistickému kontextu dotčeného území. Pro každou z akceleračních oblastí bylo zpracováno biologické posouzení podle § 11 ZOZE, jehož výsledky jsou promítnuty do podmínek územních opatření

Poř. č.	Připomínkové místo	Číslo jednací	Článek	AO	Připomínka	Vyhodnocení
					neposlední řadě **Víska**, která je pro svou zachovalou strukturou lidové architektury unikátní. Výstavba VTE by významně narušila historický a urbanistický kontext, které tyto VPZ představují. Považuji za důležitou ochranu vzácného ptactva a nesouhlasím se zabíjením chráněných ptáků v této oblasti, kteří se zde vyskytují (ke kterému dojde, jako např. Německo – počet ptactva je znatelně snížen). Dále se obávám o své zdraví, o svoji bezpečnost a prokazatelné vlivy na psychiku obyvatel, kteří budou s těmito důsledky konfrontováni. Navrhovaná zmírňující opatření uvedená v odůvodněních územních opatření považuji za nedostatečná a naopak potvrzující závažnost negativních dopadů na dotčené území. **II. Zákonnost a nesoulad s právními předpisy ČR** 1) Rozpor se zákonem č. 500/2004 Sb., správní řád o § 3 – nebyl zjištěn stav bez důvodných pochybností o § 68 – nedostatečné odůvodnění Návrh je **nepřezkoumatelný**, protože neobsahuje konkrétní podklady pro dané území. **2) Rozpor se zákonem č. 100/2001 Sb. (EIA/SEA),** chybí posouzeni: o kumulativních vlivů o variantního řešení o konkrétních dopadů na území Dokumentace SEA je **neúplná a věcně nedostatečná.** **3) Rozpor se zákonem č. 114/1992 Sb. (ochrana přírody a krajiny)** o ohrožení krajinného rázu (§ 12) – blízkost CHKO Kokořínsko – Máchův kraj, Bezděz (**národní kulturní památka**), kostel Sv. Mikuláše ve Vinci (**národní kulturní památka**) – argumentace o vzdálenosti **8-11 km** je nepřijatelná vzhledem k tomu, že pro objekt vysoký 200 metrů je horizont (místo, kde se pata věže schová za obzor) pro pozorovatele na zemi přibližně v dálce **50 km**. Hrad Kokořín (**národní kulturní památka** – cca 4,2 km). Argumentace, že pohledová ochrana nebude narušena, protože snímky nelze pořídit z povrchu, je neudržitelná vzhledem k celkové výšce VTE dosahující až 200 m. Výstavbu VTE v uvedených oblastech považuji za **neúměrný zásah do krajinného rázu a ochrany kulturního dědictví**. Navržená omezení pro úložiště elektřiny (limitace plošné výměry a výšky kontejnerů, zákaz stohování) potvrzují riziko degradace území na průmyslový charakter, který je **neslučitelný** s blízkostí CHKO Kokořínsko – Máchův kraj a výše uvedených kulturních památek. o narušení ekologické stability o zásah do biotopů a migračních tras **4) Rozpor se stavebním zákonem** o § 18 a § 19 – ochrana hodnot území o požadavek na udržitelný rozvoj Návrh představuje industrializaci volné krajiny **bez dostatečného odůvodnění.** **III. Nesoulad s právem Evropské unie** **1) Směrnice o ptácích (2009/147/ES) a o stanovištích (92/43/EHS)** o nelze vyloučit negativní vliv na chráněné druhy – např. Luňák červený (*Milvus milvus*), Luňák hnědý (*Milvus migrans*), Dudek chocholatý (*Upupa epops*), Moták lužní (*Circus pygargus*), kteří patří do kategorie **kriticky ohrožených** druhů; Moták pilich (*Circus cyaneus*), Ostříž lesní (*Falco subbuteo*), Ťuhýk šedý (*Lanius excubitor*), Krahujec obecný (*Accipiter nisus*), kteří patří do kategorie **silně ohrožených** druhů a další **ohrožené** druhy jako Krkavec velký (*Corvus corax*), Moták pochop (*Circus aeruginosus*), káně lesní (*Buteo buteo*), výr velký (*Bubo bubo*) a Jestřáb lesní (*Accipiter gentilis*). Navržený monitoring mortality ptáků a netopýrů je pouze reaktivním nicméně ne preventivním opatřením, které by zabránilo nevratnému poškození populací chráněných druhů v době provozu. o chybí dostatečné biologické podklady	zajišťujících ochranu biotopů chráněných druhů ptactva a netopýrů a zachování prostupnosti krajiny; navržený monitoring je součástí komplexního systému podmínek, nikoliv jediným ochranným opatřením. Kumulativní vlivy obou akceleračních oblastí byly hodnoceny v rámci SEA/VVURÚ jako součást souboru všech vymezených akceleračních oblastí a jejich závěry se promítly do vymezení oblastí i do podmínek územních opatření; akcelerační oblasti s předpokládanými závažnými negativními vlivy byly redukovány nebo vypuštěny. Konkrétní záměry se povolují v navazujících řízeních dle stavebního zákona a zvláštních předpisů bez posuzování vlivů na životní prostředí (EIA) dle § 28 zákona č. 249/2025 Sb., přičemž v těchto řízeních budou hodnoceny dopady na kulturní památky a jejich ochranná pásma a uplatněny zákonné hygienické limity pro hluk a stroboskopický efekt. Námitky o rozporu návrhu s právními předpisy ČR a EU, včetně zákona č. 100/2001 Sb. a směrnice RED III, neprokázaly skutečné porušení těchto předpisů v procesu pořizování Z2 URP. Dále dodáváme: V rámci pořizování a zpracovávání návrhu Změny č. 2 ÚRP bylo postupováno dle ustanovení správního řádu, stavebního zákona a ZOZE a schváleného zadání vládou ČR. Vymezení akceleračních oblastí bylo projednáno s obcemi a veřejností v rámci veřejného projednání v souladu s § 96 stavebního zákona. Tím byly zákonné nároky samospráv na zapojení do procesu plně respektovány. Všechny obce a veřejnost měly možnost uplatnit své připomínky od 14. 4. 2026 až do 1. 6. 2026 k návrhu Změny č. 2 ÚRP. Návrh Změny č. 2 ÚRP a jeho odůvodnění, návrh souvisejících územních opatření a jejich odůvodnění, i vyhodnocení vlivů na životní prostředí byly připraveny a obsahují náležitosti v souladu s příslušnými právními předpisy. Podkladem pro návrh byla posouzení podle § 11 odst. 3 resp. 4 ZOZE, zpracovaná v souladu s požadavky § 7a vyhlášky č. 142/2018 Sb. Nad rámec požadavků právních předpisů byl zprovozněn mapový portál VÚK indikující míru vhodnosti území pro vymezení akcelerační oblasti a dokument Akcelerační oblasti, předvýběr ploch k výstavbě VTE, Screening území ČR z hlediska ochrany krajinného rázu (Roman Bukáček, Simona Vondráčková, 2025). S ohledem na uvedené má pořizovatel za to, že vyhověl požadavkům § 3 správního řádu. § 68 správního řádu se podle § 174 odst. 1 správního řádu použije pro opatření obecné povahy přiměřeně. Odůvodnění obsahuje všechny náležitosti stanovené právními předpisy a pokud možno podrobně vysvětluje důvody, které vedly zpracovatele k návrhu v předložené podobě. Stejně tak vyhodnocení vlivů na udržitelný rozvoj území obsahuje všechny náležitosti

Poř. č.	Připomínkové místo	Číslo jednací	Článek	AO	Připomínka	Vyhodnocení
					Rozpor s požadavkem vyloučení významného vlivu. **2) Směrnice EIA (2011/92/EU)** o nedostatečné zapojení veřejnosti o nedostatečné vyhodnocení vlivů **3) Směrnice RED III (2023/2413)** nebyla doložena priorita využití: o zastavěných ploch o brownfieldů o technicky narušených území Vymezení ve volné krajině je v **rozporu s principem minimalizace dopadů.** **4) Princip předběžné opatrnosti (Čl. 191 SFEU)** Politika Unie v oblasti životního prostředí přispívá k sledování následujících cílů: o zachování, ochrana a zlepšování kvality životního prostředí, o ochrana lidského zdraví, o uvážlivé a racionální využívání přírodních zdrojů, **5) Evropská úmluva o krajině (European Landscape Convention), ETS No. 176** o nedostatečná ochrana krajiny jako základní složky životního prostředí o ignorování charakteru území o nedostatečné zapojení veřejnosti do rozhodování o zásazích do krajiny **6) Aarhuská úmluva (Convention on Access to Information, Public Participation in Decision-making and Access to Justice in Environmental Matters), 1998** o omezení práva veřejnosti na informace o omezení účasti veřejnosti na rozhodovacích procesech (pouze formální zapojení) o omezení práva veřejnosti na přístup k právní ochraně v záležitostech životního prostředí **IV. Nedostatky SEA a podkladů** o absence terénních biologických průzkumů o práce pouze s mapovými podklady (nedostatečné) o chybí reálná data o výskytu druhů o variantní řešení o posouzení vlivu na zdraví Bez těchto podkladů **nelze učinit kvalifikovaný závěr.** **V. Narušení krajiny a životního prostředí** Navržené řešení povede k: o zásadní změně krajinného rázu o narušení horizontů a dálkových pohledů o vzniku bariér v krajině o narušení ekologické konektivity o znehodnocení zemědělské půdy o zničení migračních tras živočichů Výška staveb (200 m a vyšší) **znamená nadregionální dopad.** **VI. Dopady na obyvatele** Návrh nedostatečně řeší negativní vliv na obyvatele: o hluk a nízkofrekvenční hluk o stroboskopický efekt o světelné zatížení o kvalitu bydlení o hodnota nemovitostí	stanovené právními předpisy a hodnotí předpokládané vlivy. Kumulativní a synergické vlivy na biodiverzitu byly posuzovány v rámci vyhodnocení vlivů návrhu Změny č. 2 ÚRP na životní prostředí (SEA). Výsledky tohoto posouzení byly promítnuty do vymezení akceleračních oblastí i do podmínek jednotlivých územních opatření. Významné negativní vlivy, které by nebylo možné eliminovat nebo kompenzovat, nebyly identifikovány. Soulad s požadavky stavebního zákona je popsán v odůvodnění Změny č. 2 ÚRP v kapitole II.1.b Vyhodnocení souladu s cíli a úkoly územního plánování a s požadavky stavebního zákona. Soulad s cíli a úkoly územního plánování je popsán v odůvodnění Změny č. 2 ÚRP v kapitole II.1.b Vyhodnocení souladu s cíli a úkoly územního plánování a s požadavky stavebního zákona. Zadání Změny č. 2 ÚRP schválené vládou ČR nepožadovalo variantní řešení. Proběhlo hodnocení nulové varianty (platné znění ÚRP) vůči navrhované variantě (Změna č. 2 ÚRP). Při samotném návrhu byla problematika krajinného rázu sledována ve vyhodnocení vlivů na udržitelný rozvoj území, a to jak z hlediska navrhovaného souboru akceleračních oblastí jako celku, tak pro jednotlivé oblasti v kartách akceleračních oblastí (viz příloha č. 2 vyhodnocení vlivů). Většinou právě z důvodu významných negativních vlivů na krajinný ráz bylo již během přípravy návrhu 16 původně uvažovaných akceleračních oblastí z návrhu zcela vypuštěno (viz příloha 3 vyhodnocení vlivů – mapa vypuštěných akceleračních oblastí). Dále, mimo jiné s ohledem na průběžné výsledky hodnocení vlivů na krajinný ráz byly některé akcelerační oblasti v průběhu přípravy návrhu pro veřejné projednání plošně redukovány, a ve 48 z 80 navržených akceleračních oblastí pro VTE došlo ke snížení limitu pro maximální výšku větrných elektráren z původní hodnoty 250 m na hodnotu nižší (nejčastěji 200 nebo 185 m). Kromě toho byly v územních opatřeních navrženy některé další podmínky k ochraně krajinného rázu, týkající se např. maximálních rozměrů souvisejících areálů pro skladování elektřiny, barevného řešení vedlejších staveb a zařízení záměrů pro využití OZE nebo výškového omezení pro trvalé terénní úpravy v místě větrné elektrárny. K další redukci vymezených akceleračních oblastí došlo po veřejném projednání na základě uplatněných stanovisek a připomínek. Návrh Změny č. 2 ÚRP byl připraven v souladu s právními předpisy (včetně zákona č. 100/2001 Sb., o posuzování vlivů na životní prostředí a směrnice EIA (směrnice 2011/92/EU)). VVURÚ je přílohou odůvodnění Změny č. 2 ÚRP. Osvobození záměrů pro využití OZE v akcelerační oblasti od provedení posuzování vlivů záměru na

Poř. č.	Připomínkové místo	Číslo jednací	Článek	AO	Připomínka	Vyhodnocení
					Dopady na obyvatele představují silná zdravotní rizika, která jsou na základě mnohých studií již prokázána. Dokumentace těchto vlivů není vůbec zahrnuta a člověk a jeho životní prostor je nedostatečně respektován a už vůbec ne chráněn. Tyto **vlivy nejsou řádně vyhodnoceny a podceněny.** **VII. Kumulativní a systémové dopady** Není řešeno: o souběžné působení více projektů o celkové zatížení území o únosnost krajiny Hrozí **nevratná degradace území.** **VIII. Absence variantního řešení** Není doloženo, že byly posuzovány jiné lokality a méně konfliktní varianty, jedná se o porušení základního principu plánování. Nebyla rovněž posouzena tzv. nulová varianta (varianta 0), tedy stav území před realizací záměru, což znemožňuje objektivní hodnocení dopadů. **IX. Hlavní požadavek** Požaduji: 1) **Vyřazení výše uvedených akceleračních oblastí z návrhu** nebo 2) Zároveň (pro případ, že nebude tomuto požadavku vyhověno) **požaduji, aby návrh změny č. 2 ÚRP ČR nebyl v této části schválen a byl vrácen k zásadnímu přepracování**, a to zejména po doplnění: o posouzení vlivu na lokality Natura 2000 dle čl. 6 odst. 3 směrnice 92/43/EHS o dostatečný biologický průzkumu odpovídající metodikám MŽP v různých ročních obdobích o hodnocení vlivu na populace netopýrů o posouzení kumulativních vlivů v širším území o hodnocení dopadů na krajinný ráz o hodnocení dopadů na využití nemovitostí vlastníků v dosahu navrhovaných 500 m od obytné zástavby a přímý dopad vymezení AO na výkon vlastnických práv těchto vlastníků, včetně uvedení metodiky, na základě, které se určuje vzdálenost od zastavěného území o zdůvodnění nevyužití brownfieldů a narušených území uvedených v Národní databázi brownfieldů Do doby doplněni těchto podkladů nelze území považovat za způsobilé pro vymezení akcelerační oblasti. Podané připomínky jsou blanketní, podatel si vymezuje právo připomínky doplnit ve lhůtě 15 dnů ode dne veřejného projednání. **X. Závěr** Návrh v předložené podobě není dostatečně odůvodněný, není podložen odbornými daty, je v rozporu s právními předpisy ČR i EU a může mít závažné dopady na krajinu, životní prostředí i obyvatele, proto požaduji především vyřazení Územního opatření k AOV80 a AOV85 a AOV46 z návrhu Změny č. 2 Územního rozvojového plánu ČR. Žádám též o zásadní vyřešení rozporu mezi návrhem změny č. 2 Územního rozvojového plánu ČR a realizací větrných elektráren ve volné i obydlené krajině a její již mnoha studiemi prokázanou škodlivostí pro přírodu a lidi zde žijící. Technologii větrných elektráren považuji za nebezpečnou, život ohrožující, zásadně narušující bezpečnost okolního prostoru. Zařízení jsou neefektivní, agresivní a silně destruktivní – s definitivním dopadem zničené přírody pro další generace. **Návrh je dle mého názoru v rozporu s ústavou České republiky.** Vzhledem k výše uvedeným skutečnostem **žádám o vynětí oblastí AOV82, AOV83 a AOV84 z návrhu akceleračních oblastí.**	životní prostředí (tzv. EIA) vyplývá z ustanovení čl. 16a odst. 3 směrnice RED III. Toto pravidlo bylo transponováno do § 28 ZOZE. Osvobození se netýká případů podle § 28 odst. 1 písm. a) a b) ZOZE, tj. případů, kdy je záměr předmětem přeshraničního posuzování vlivů, a případů, kdy je vysoce pravděpodobné, že záměr povede k významným nepříznivým vlivům na životní prostředí nebo veřejné zdraví, které nebyly zjištěny při pořizování územního opatření a které nelze vyloučit dodatečnými podmínkami a zmírňujícími opatřeními. Zákon č. 249/2025 Sb. a stavební zákon upravují zapojení dotčených územních samosprávných celků a veřejnosti do procesu pořizování změny ÚRP a procesu pořizování územních opatření o podmínkách a zmírňujících opatřeních, včetně stanovení lhůt. Vymezení AO bylo projednáno s obcemi a veřejností v rámci veřejného projednání v souladu s § 96 stavebního zákona. Všechny obce a veřejnost měli možnost uplatnit své připomínky k návrhu Změny č. 2 ÚRP. Článek 15c odst. 3 směrnice RED III stanoví, že členské státy usilují o to, aby celková rozloha vymezených akceleračních oblastí byla významná a aby přispívaly k plnění cílů stanovených v této směrnici. Přitom čl. 3 směrnice RED III stanoví, že členské státy společně zajistí, aby podíl energie z obnovitelných zdrojů na hrubé konečné spotřebě energie Unie dosáhl v roce 2030 nejméně 42,5 %. Ke splnění tohoto cíle se pak ČR v Aktualizovaném Vnitrostátním plánu ČR v oblasti energetiky a klimatu, schváleném usnesením vlády č. 960 z roku 2024, zavázala dosáhnout 30,1 % podíl energie z obnovitelných zdrojů na hrubé konečné spotřebě v roce 2030 (viz str. 41 Vnitrostátního plánu). Aby toho bylo dosaženo, předpokládá se navýšení kapacity fotovoltaických elektráren o 8 GW instalovaného výkonu a větrných elektráren o 1,2 GW instalovaného výkonu do roku 2030 (viz str. 90 Vnitrostátního plánu). Vezmeme-li v úvahu, že akcelerační oblasti budou zaplňovány záměry postupně a že není důvod předpokládat dosažení jejich plné kapacity do roku 2030, jeví se navržené kapacity jako přiměřené vnitrostátním cílům určeným ke splnění závazku ČR vyplývajího ze směrnice RED III v souběhu s Aktualizovaným Vnitrostátním plánem ČR v oblasti energetiky a klimatu. Návrh Změny č. 2 ÚRP byl připraven v souladu s právními předpisy (včetně požadavků Aarhuské úmluvy). Na účast veřejnosti v územním plánování se vztahuje čl. 7 Aarhuské úmluvy. Procesy územního plánování jsou dlouhodobě nastaveny stavebním zákonem, v případě vymezování akceleračních oblastí v souběhu se ZOZE, tak, aby požadavky Aarhuské úmluvy byly splněny. Postup pořízení Změny č. 2 ÚRP

Poř. č.	Připomínkové místo	Číslo jednací	Článek	AO	Připomínka	Vyhodnocení
					Pro případ, že tomuto požadavku nebude vyhověno, požaduji zásadní přepracování Návrhu Změny č. 2 ÚRP ČR tak, aby byl v souladu s právními předpisy a byly řádně vyhodnoceny jeho dopady. Žádám, aby tato připomínka byla řádně vypořádána v souladu se zákonem a aby bylo uvedeno konkrétní odůvodnění přijatého řešení.	a souvisejících územních opatření proběhl v souladu se stavebním zákonem a ZOZE. K návrhu Změny č. 2 ÚRP a souvisejících územních opatření mohl každý podat připomínku ve veřejném projednání, všechny připomínky byly vypořádány. Již z toho, že část akceleračních oblastí byla na základě argumentů uplatněných ve stanoviscích a připomínkách pro společné jednání a veřejné projednání zmenšena či zcela vypuštěna, je zřejmé, že výsledek účasti veřejnosti byl vzat v úvahu a že účast veřejnosti byla zajištěna v době, kdy všechny možnosti byly otevřeny. Návrh Změny č. 2 ÚRP byl připraven v souladu s právními předpisy (včetně požadavků Úmluvy Rady Evropy o krajině). Zpracování VVURÚ odpovídá obsahem i strukturou požadavkům obsaženým v příloze č. 4 stavebního zákona. VVURÚ (včetně SEA) Změny č. 2 ÚRP probíhá jako hodnocení oblastí, nikoliv konkrétních záměrů a odpovídá měřítku ÚRP a ÚO. Hodnocení vlivů na veřejné zdraví bylo provedeno na úrovni koncepce (dopady byly vyhodnoceny v rámci posouzení SEA), bez vyhodnocení vlivů konkrétní stavby (nejsou známy parametry ani umístění staveb OZE v AO). Zákon č. 258/2000 Sb., o ochraně veřejného zdraví, garantuje fyzickým osobám dodržení hygienických limitů ve vztahu k hluku a vibracím (§ 30 odst. 1). Konkrétní záměry obnovitelných zdrojů energie musí následně v navazujícím řízení splnit veškeré zákonné hygienické a hlukové limity. Dále jsou v platnosti cíle a úkoly územního plánování dle stavebního zákona, konkrétně § 38 odst. 3) nebo § 39 písm. g) stanovovat podmínky pro obnovu a rozvoj sídelní struktury, pro kvalitní bydlení a pro rozvoj rekreace a cestovního ruchu. Do ÚO u všech AO pro VTE je zapracována podmínka zpracování hlukové studie a minimalizace shadow flicker efektu/stroboskopického efektu je minimalizace zajištěna používanými materiály na lopatky VTE a nastavením vypínání v kritické době slunečního svitu. Co se týká infrazvuku, je přítomen všude v prostředí, aniž by se projevoval jeho negativní vliv. U přírůstku infrazvuku z VTE nebyl dosud prokázán významný negativní vliv na veřejné zdraví, studie dále probíhají. Moderními měřicími metodami je již možno infrazvuk měřit, avšak v české legislativě nemá stanoven hlukový limit. Hygienický limit infrazvuku v komunálním prostředí sice není stanoven, ale existuje doporučená hodnota v ČSN ISO 7196 LG=90 dB nebo hladiny prahu slyšení pro jednotlivá frekvenční pásma v ČSN ISO 226. Kumulace hluku z více VTE bude vždy vyhodnocena hlukovou studií a následně ověřena měřením. Kumulace hluku z jiných než stacionárních zdrojů (silnice, železnice, letecká doprava, ...) se nedělá, tyto zdroje mají odlišné limity, proto nejsou

Poř. č.	Připomínkové místo	Číslo jednací	Článek	AO	Připomínka	Vyhodnocení
						kumulativně posuzovány (lze je v hlukové studii pro informaci sečíst). Světelné zatížení je minimalizováno vhodným umístěním a typem signálního světla na VTE tak, aby nebylo zatěžováno jeho okolí. U FVE je světelné zatížení řešeno podmínkami v územním opatřením, kde je stanoveno, že zde nebude trvalé osvětlení u záměrů OZE. Stroboskopický/shadow flicker efekt je eliminován nastavením automatického vypínání VTE v době, kdy by mohl střídající se stín lopatek VTE opakovaně dopadat na obytnou zástavbu - to je ošetřeno v územním opatření pro všechny AO pro VTE. Pro nízkofrekvenční zvuk a infrazvuk z VTE studie nenašly konzistentní důkazy spojující tyto frekvence s významným obtěžováním nebo přímými zdravotními účinky nad rámec normálních hladin zvuku. Projevuje se spíše nocebo efekt (problémy způsobuje očekávání hlukových vlivů, nikoliv vlivy samotné). Pro potenciální území, vytipovaná dle výsledku analýzy Výzkumného ústavu pro krajinu, byla zadána biologická posouzení. Na základě výsledků těchto posouzení byly dále vymezeny konkrétní AO. Biologická posouzení byla tedy zpracována pro všechny AO. Dále byly využity rešerše dat o výskytu ZCHD zpřístupněné AOPK. Význačné ZCHD, které by mohly být uplatněním Změny č. 2 ÚRP ovlivněny, byly uvedeny v kartách AO v příloze č. 1 a 2 SEA. Zadání Změny č. 2 ÚRP schválené vládou ČR nepožadovalo variantní řešení. Proběhlo hodnocení nulové varianty (platné znění ÚRP) vůči navrhované variantě (Změna č. 2 ÚRP).
873.	Jitka Zenklová	MMR-33248-2026-81	99czzf, 99czzg, 99czzh	AOV82, AOV83, AOV84	**PŘIPOMÍNKA K NÁVRHU ZMĚNY Č. 2 ÚZEMNÍHO ROZVOJOVÉHO PLÁNU ČR (§ 97 zák. č. 283/2021 Sb., stavební zákon)** **PŘIPOMÍNKY K VYHODNOCENÍ VLIVŮ NÁVRHU ZMĚNY Č. 2 ÚZEMNÍHO ROZVOJOVÉHO PLÁNU NA UDRŽITELNÝ ROZVOJ ÚZEMÍ** **PŘIPOMÍNKY K NÁVRHŮM JEDNOTLIVÝCH ÚZEMNÍCH OPATŘENÍ K AKCELERAČNÍM OBLASTEM VYMEZENÝM V NÁVRHU ZMĚNY Č. 2 ÚZEMNÍHO ROZVOJOVÉHO PLÁNU** **<u>I. Úvod</u>** V souladu s možností uplatnit připomínky k návrhu Změny č. 2 Územního rozvojového plánu ČR (ÚRP ČR), podávám připomínku k vymezení akcelerační oblasti pro rozvoj výroby energie z větrné energie a rozvoj výroby energie z energie slunečního záření. **Vymezení území dotčeného připomínkami: Středočeský kraj – Boreč** **Vymezení území dotčeného připomínkami: Středočeský kraj – Chorušice** **Vymezení území dotčeného připomínkami: Středočeský kraj – Doubravice** Územní opatření k akcelerační zóně **AOV82 Boreč a AOV83 Chorušice**, dále **AOV84 Doubravice** a současně na širší území, které může být navrženým řešením přímo či nepřímo ovlivněno. **Připomínku podávám:** jako osoba, která může být dotčena dopady návrhů z hlediska krajiny, životního prostředí a kvality života. Jedná se o území s významnými krajinnými, přírodními a obytnými hodnotami, které nejsou návrhem dostatečně respektovány. Dopad návrhu na mou osobu spočívá v tom, že dojde k	***Akceptováno částečně.*** *Akcelerační oblast AOV84 - Doubravice byla vypuštěna.* *Akcelerační oblasti AOV82 Boreč a AOV83 Chorušice jsou vymezeny v souladu s podmínkami zákona č. 249/2025 Sb. a nařízení vlády č. 507/2025 Sb.* Akcelerační oblasti AOV82 Boreč a AOV83 Chorušice jsou vymezeny v souladu s podmínkami zákona č. 249/2025 Sb. a nařízení vlády č. 507/2025 Sb. Vliv jejich vymezení na krajinný ráz, kulturní dědictví – včetně pohledových vazeb k národním kulturním památkám Bezděz, hrad Kokořín a kostel sv. Mikuláše ve Vinci – a na CHKO Kokořínsko-Máchův kraj byl výslovně vyhodnocen v rámci SEA/VVURÚ; pro záměry VTE s modelovými výškami stožáru 120, 170 a 200 m byla provedena analýza viditelnosti a vliv na hodnotné veduty a panoramata byl posouzen individuálně pro každou akcelerační oblast s přihlédnutím k neopakovatelnosti a jedinečnosti dotčených pohledů. Pro každou z uvedených akceleračních oblastí bylo zpracováno biologické posouzení podle § 11 odst. 3, resp. 4 ZOZE zahrnující

Poř. č.	Připomínkové místo	Číslo jednací	Článek	AO	Připomínka	Vyhodnocení
					zásadnímu omezení našeho “obyčejného" harmonického života a pobytu v přírodě, která se změní na technickou zónu. Obávám se zničení přírody, která je nezbytná pro vývoj a život člověka. Považuji za důležitou ochranu vzácného ptactva a nesouhlasím se zabíjením chráněných ptáků v této oblasti, kteří se zde vyskytují (ke kterému dojde, jako např. Německo – počet ptactva je znatelně snížen). Dále se obávám o své zdraví, o svoji bezpečnost a prokazatelné vlivy na psychiku obyvatel, kteří budou s těmito důsledky konfrontováni. Navrhovaná zmírňující opatření uvedená v odůvodněních územních opatření považuji za nedostatečná a naopak potvrzující závažnost negativních dopadů na dotčené území. **II. Zákonnost a nesoulad s právními předpisy ČR** 1) Rozpor se zákonem č. 500/2004 Sb., správní řád o § 3 – nebyl zjištěn stav bez důvodných pochybností o § 68 – nedostatečné odůvodnění Návrh je **nepřezkoumatelný**, protože neobsahuje konkrétní podklady pro dané území. **2) Rozpor se zákonem č. 100/2001 Sb. (EIA/SEA),** chybí posouzeni: o kumulativních vlivů o variantního řešení o konkrétních dopadů na území Dokumentace SEA je **neúplná a věcně nedostatečná.** **3) Rozpor se zákonem č. 114/1992 Sb. (ochrana přírody a krajiny)** o ohrožení krajinného rázu (§ 12) – blízkost CHKO Kokořínsko – Máchův kraj, Bezděz (**národní kulturní památka**), kostel Sv. Mikuláše ve Vinci (**národní kulturní památka**) – argumentace o vzdálenosti **8-11 km** je nepřijatelná vzhledem k tomu, že pro objekt vysoký 200 metrů je horizont (místo, kde se pata věže schová za obzor) pro pozorovatele na zemi přibližně v dálce **50 km**. Hrad Kokořín (**národní kulturní památka** – cca 4,2 km). Argumentace, že pohledová ochrana nebude narušena, protože snímky nelze pořídit z povrchu, je neudržitelná vzhledem k celkové výšce VTE dosahující až 200 m. Výstavbu VTE v uvedených oblastech považuji za **neúměrný zásah do krajinného rázu a ochrany kulturního dědictví**. Navržená omezení pro úložiště elektřiny (limitace plošné výměry a výšky kontejnerů, zákaz stohování) potvrzují riziko degradace území na průmyslový charakter, který je **neslučitelný** s blízkostí CHKO Kokořínsko – Máchův kraj a výše uvedených kulturních památek. o narušeni ekologické stability o zásah do biotopů a migračních tras **4) Rozpor se stavebním zákonem** o § 18 a § 19 – ochrana hodnot území o požadavek na udržitelný rozvoj Návrh představuje industrializaci volné krajiny **bez dostatečného odůvodnění.** **III. Nesoulad s právem Evropské unie** **1) Směrnice o ptácích (2009/147/ES) a o stanovištích (92/43/EHS)** o nelze vyloučit negativní vliv na chráněné druhy – např. Luňák červený (*Milvus milvus*), Luňák hnědý (*Milvus migrans*), Dudek chocholatý (*Upupa epops*), Moták lužní (*Circus pygargus*), kteří patří do kategorie **kriticky ohrožených** druhů; Moták pilich (*Circus cyaneus*), Ostříž lesní (*Falco subbuteo*), Ťuhýk šedý (*Lanius excubitor*), Krahujec obecný (*Accipiter nisus*), kteří patří do kategorie **silně ohrožených** druhů a další **ohrožené** druhy jako Krkavec velký (*Corvus corax*), Moták pochop (*Circus aeruginosus*), káně lesní (*Buteo buteo*), výr velký (*Bubo bubo*) a Jestřáb lesní (*Accipiter gentilis*). Navržený monitoring mortality ptáků a netopýrů je pouze reaktivním nicméně ne preventivním opatřením, které by zabránilo nevratnému poškození populací chráněných druhů v době provozu. o chybí dostatečné biologické podklady	hodnocení výskytu kriticky a silně ohrožených druhů ptáků, včetně luňáka červeného, motáka lužního a dudka chocholatého, a netopýrů a jejich migračních tras; výsledky tohoto posouzení jsou promítnuty do podmínek a zmírňujících opatření v územních opatřeních. Kumulativní vlivy akceleračních oblastí AOV82 a AOV83 ve vztahu k dalším záměrům v dotčeném území byly hodnoceny v rámci SEA/VVURÚ jako celku; samotné vymezení akceleračních oblastí nevede automaticky k realizaci záměrů a konkrétní záměry budou povoleny v navazujících řízeních dle stavebního zákona, kde budou hodnoceny jejich dopady na kulturní památky a jejich ochranná pásma, chráněné druhy živočichů a ekologickou stabilitu území; záměry v akceleračních oblastech jsou osvobozeny od posuzování vlivů na životní prostředí (EIA) podle § 28 zákona č. 249/2025 Sb. Námitky o rozporu návrhu s právními předpisy ČR a EU, včetně zákona č. 100/2001 Sb. a směrnice RED III, neprokázaly skutečné porušení těchto předpisů v procesu pořizování Z2 URP. Dále dodáváme: V rámci pořizování a zpracovávání návrhu Změny č. 2 ÚRP bylo postupováno dle ustanovení správního řádu, stavebního zákona a ZOZE a schváleného zadání vládou ČR. Vymezení akceleračních oblastí bylo projednáno s obcemi a veřejností v rámci veřejného projednání v souladu s § 96 stavebního zákona. Tím byly zákonné nároky samospráv na zapojení do procesu plně respektovány. Všechny obce a veřejnost měly možnost uplatnit své připomínky od 14. 4. 2026 až do 1. 6. 2026 k návrhu Změny č. 2 ÚRP. Návrh Změny č. 2 ÚRP a jeho odůvodnění, návrh souvisejících územních opatření a jejich odůvodnění, i vyhodnocení vlivů na životní prostředí byly připraveny a obsahují náležitosti v souladu s příslušnými právními předpisy. Podkladem pro návrh byla posouzení podle § 11 odst. 3 resp. 4 ZOZE, zpracovaná v souladu s požadavky § 7a vyhlášky č. 142/2018 Sb. Nad rámec požadavků právních předpisů byl zprovozněn mapový portál VÚK indikující míru vhodnosti území pro vymezení akcelerační oblasti a dokument Akcelerační oblasti, předvýběr ploch k výstavbě VTE, Screening území ČR z hlediska ochrany krajinného rázu (Roman Bukáček, Simona Vondráčková, 2025). S ohledem na uvedené má pořizovatel za to, že vyhověl požadavkům § 3 správního řádu. § 68 správního řádu se podle § 174 odst. 1 správního řádu použije pro opatření obecné povahy přiměřeně. Odůvodnění obsahuje všechny náležitosti stanovené právními předpisy a pokud možno podrobně vysvětluje důvody, které vedly zpracovatele k návrhu v předložené podobě. Stejně tak vyhodnocení vlivů na udržitelný rozvoj území obsahuje všechny náležitosti

Poř. č.	Připomínkové místo	Číslo jednací	Článek	AO	Připomínka	Vyhodnocení
					Rozpor s požadavkem vyloučení významného vlivu. **2) Směrnice EIA (2011/92/EU)** o nedostatečné zapojení veřejnosti o nedostatečné vyhodnocení vlivů **3) Směrnice RED III (2023/2413)** nebyla doložena priorita využití: o zastavěných ploch o brownfieldů o technicky narušených území Vymezení ve volné krajině je v **rozporu s principem minimalizace dopadů.** **4) Princip předběžné opatrnosti (Čl. 191 SFEU)** Politika Unie v oblasti životního prostředí přispívá k sledování následujících cílů: o zachování, ochrana a zlepšování kvality životního prostředí, o ochrana lidského zdraví, o uvážlivé a racionální využívání přírodních zdrojů, **5) Evropská úmluva o krajině (European Landscape Convention), ETS No. 176** o nedostatečná ochrana krajiny jako základní složky životního prostředí o ignorování charakteru území o nedostatečné zapojení veřejnosti do rozhodování o zásazích do krajiny **6) Aarhuská úmluva (Convention on Access to Information, Public Participation in Decision-making and Access to Justice in Environmental Matters), 1998** o omezení práva veřejnosti na informace o omezení účasti veřejnosti na rozhodovacích procesech (pouze formální zapojení) o omezení práva veřejnosti na přístup k právní ochraně v záležitostech životního prostředí **IV. Nedostatky SEA a podkladů** o absence terénních biologických průzkumů o práce pouze s mapovými podklady (nedostatečné) o chybí reálná data o výskytu druhů o variantní řešení o posouzení vlivu na zdraví Bez těchto podkladů **nelze učinit kvalifikovaný závěr.** **V. Narušení krajiny a životního prostředí** Navržené řešení povede k: o zásadní změně krajinného rázu o narušení horizontů a dálkových pohledů o vzniku bariér v krajině o narušení ekologické konektivity o znehodnocení zemědělské půdy o zničení migračních tras živočichů Výška staveb (200 m a vyšší) **znamená nadregionální dopad.** **VI. Dopady na obyvatele** Návrh nedostatečně řeší negativní vliv na obyvatele: o hluk a nízkofrekvenční hluk o stroboskopický efekt o světelné zatížení o kvalitu bydlení o hodnota nemovitostí	stanovené právními předpisy a hodnotí předpokládané vlivy. Kumulativní a synergické vlivy na biodiverzitu byly posuzovány v rámci vyhodnocení vlivů návrhu Změny č. 2 ÚRP na životní prostředí (SEA). Výsledky tohoto posouzení byly promítnuty do vymezení akceleračních oblastí i do podmínek jednotlivých územních opatření. Významné negativní vlivy, které by nebylo možné eliminovat nebo kompenzovat, nebyly identifikovány. Soulad s požadavky stavebního zákona je popsán v odůvodnění Změny č. 2 ÚRP v kapitole II.1.b Vyhodnocení souladu s cíli a úkoly územního plánování a s požadavky stavebního zákona. Soulad s cíli a úkoly územního plánování je popsán v odůvodnění Změny č. 2 ÚRP v kapitole II.1.b Vyhodnocení souladu s cíli a úkoly územního plánování a s požadavky stavebního zákona. Zadání Změny č. 2 ÚRP schválené vládou ČR nepožadovalo variantní řešení. Proběhlo hodnocení nulové varianty (platné znění ÚRP) vůči navrhované variantě (Změna č. 2 ÚRP). Při samotném návrhu byla problematika krajinného rázu sledována ve vyhodnocení vlivů na udržitelný rozvoj území, a to jak z hlediska navrhovaného souboru akceleračních oblastí jako celku, tak pro jednotlivé oblasti v kartách akceleračních oblastí (viz příloha č. 2 vyhodnocení vlivů). Většinou právě z důvodu významných negativních vlivů na krajinný ráz bylo již během přípravy návrhu 16 původně uvažovaných akceleračních oblastí z návrhu zcela vypuštěno (viz příloha 3 vyhodnocení vlivů – mapa vypuštěných akceleračních oblastí). Dále, mimo jiné s ohledem na průběžné výsledky hodnocení vlivů na krajinný ráz byly některé akcelerační oblasti v průběhu přípravy návrhu pro veřejné projednání plošně redukovány, a ve 48 z 80 navržených akceleračních oblastí pro VTE došlo ke snížení limitu pro maximální výšku větrných elektráren z původní hodnoty 250 m na hodnotu nižší (nejčastěji 200 nebo 185 m). Kromě toho byly v územních opatřeních navrženy některé další podmínky k ochraně krajinného rázu, týkající se např. maximálních rozměrů souvisejících areálů pro skladování elektřiny, barevného řešení vedlejších staveb a zařízení záměrů pro využití OZE nebo výškového omezení pro trvalé terénní úpravy v místě větrné elektrárny. K další redukci vymezených akceleračních oblastí došlo po veřejném projednání na základě uplatněných stanovisek a připomínek. Návrh Změny č. 2 ÚRP byl připraven v souladu s právními předpisy (včetně zákona č. 100/2001 Sb., o posuzování vlivů na životní prostředí a směrnice EIA (směrnice 2011/92/EU)). VVURÚ je přílohou odůvodnění Změny č. 2 ÚRP. Osvobození záměrů pro využití OZE v akcelerační oblasti od provedení posuzování vlivů záměru na

Poř. č.	Připomínkové místo	Číslo jednací	Článek	AO	Připomínka	Vyhodnocení
					Dopady na obyvatele představují silná zdravotní rizika, která jsou na základě mnohých studií již prokázána. Dokumentace těchto vlivů není vůbec zahrnuta a člověk a jeho životní prostor je nedostatečně respektován a už vůbec ne chráněn. Tyto **vlivy nejsou řádně vyhodnoceny a podceněny.** **VII. Kumulativní a systémové dopady** Není řešeno: o souběžné působení více projektů o celkové zatížení území o únosnost krajiny Hrozí **nevratná degradace území.** **VIII. Absence variantního řešení** Není doloženo, že byly posuzovány jiné lokality a méně konfliktní varianty, jedná se o porušení základního principu plánování. Nebyla rovněž posouzena tzv. nulová varianta (varianta 0), tedy stav území před realizací záměru, což znemožňuje objektivní hodnocení dopadů. **IX. Hlavní požadavek** Požaduji: 1) **Vyřazení výše uvedených akceleračních oblastí z návrhu** nebo 2) Zároveň (pro případ, že nebude tomuto požadavku vyhověno) **požaduji, aby návrh změny č. 2 ÚRP ČR nebyl v této části schválen a byl vrácen k zásadnímu přepracování**, a to zejména po doplnění: o posouzení vlivu na lokality Natura 2000 dle čl. 6 odst. 3 směrnice 92/43/EHS o dostatečný biologický průzkumu odpovídající metodikám MŽP v různých ročních obdobích o hodnocení vlivu na populace netopýrů o posouzení kumulativních vlivů v širším území o hodnocení dopadů na krajinný ráz o hodnocení dopadů na využití nemovitostí vlastníků v dosahu navrhovaných 500 m od obytné zástavby a přímý dopad vymezení AO na výkon vlastnických práv těchto vlastníků, včetně uvedení metodiky, na základě, které se určuje vzdálenost od zastavěného území o zdůvodnění nevyužití brownfieldů a narušených území uvedených v Národní databázi brownfieldů Do doby doplněni těchto podkladů nelze území považovat za způsobilé pro vymezení akcelerační oblasti. Podané připomínky jsou blanketní, podatel si vymezuje právo připomínky doplnit ve lhůtě 15 dnů ode dne veřejného projednání. **X. Závěr** Návrh v předložené podobě není dostatečně odůvodněný, není podložen odbornými daty, je v rozporu s právními předpisy ČR i EU a může mít závažné dopady na krajinu, životní prostředí i obyvatele, proto požaduji především vyřazení Územního opatření k AOV80 a AOV85 a AOV46 z návrhu Změny č. 2 Územního rozvojového plánu ČR. Žádám též o zásadní vyřešení rozporu mezi návrhem změny č. 2 Územního rozvojového plánu ČR a realizací větrných elektráren ve volné i obydlené krajině a její již mnoha studiemi prokázanou škodlivostí pro přírodu a lidi zde žijící. Technologii větrných elektráren považuji za nebezpečnou, život ohrožující, zásadně narušující bezpečnost okolního prostoru. Zařízení jsou neefektivní, agresivní a silně destruktivní – s definitivním dopadem zničené přírody pro další generace. **Návrh je dle mého názoru v rozporu s ústavou České republiky.** Vzhledem k výše uvedeným skutečnostem **žádám o vynětí oblastí AOV82, AOV83 a AOV84 z návrhu akceleračních oblastí.**	životní prostředí (tzv. EIA) vyplývá z ustanovení čl. 16a odst. 3 směrnice RED III. Toto pravidlo bylo transponováno do § 28 ZOZE. Osvobození se netýká případů podle § 28 odst. 1 písm. a) a b) ZOZE, tj. případů, kdy je záměr předmětem přeshraničního posuzování vlivů, a případů, kdy je vysoce pravděpodobné, že záměr povede k významným nepříznivým vlivům na životní prostředí nebo veřejné zdraví, které nebyly zjištěny při pořizování územního opatření a které nelze vyloučit dodatečnými podmínkami a zmírňujícími opatřeními. Zákon č. 249/2025 Sb. a stavební zákon upravují zapojení dotčených územních samosprávných celků a veřejnosti do procesu pořizování změny ÚRP a procesu pořizování územních opatření o podmínkách a zmírňujících opatřeních, včetně stanovení lhůt. Vymezení AO bylo projednáno s obcemi a veřejností v rámci veřejného projednání v souladu s § 96 stavebního zákona. Všechny obce a veřejnost měli možnost uplatnit své připomínky k návrhu Změny č. 2 ÚRP. Článek 15c odst. 3 směrnice RED III stanoví, že členské státy usilují o to, aby celková rozloha vymezených akceleračních oblastí byla významná a aby přispívaly k plnění cílů stanovených v této směrnici. Přitom čl. 3 směrnice RED III stanoví, že členské státy společně zajistí, aby podíl energie z obnovitelných zdrojů na hrubé konečné spotřebě energie Unie dosáhl v roce 2030 nejméně 42,5 %. Ke splnění tohoto cíle se pak ČR v Aktualizovaném Vnitrostátním plánu ČR v oblasti energetiky a klimatu, schváleném usnesením vlády č. 960 z roku 2024, zavázala dosáhnout 30,1 % podíl energie z obnovitelných zdrojů na hrubé konečné spotřebě v roce 2030 (viz str. 41 Vnitrostátního plánu). Aby toho bylo dosaženo, předpokládá se navýšení kapacity fotovoltaických elektráren o 8 GW instalovaného výkonu a větrných elektráren o 1,2 GW instalovaného výkonu do roku 2030 (viz str. 90 Vnitrostátního plánu). Vezmeme-li v úvahu, že akcelerační oblasti budou zaplňovány záměry postupně a že není důvod předpokládat dosažení jejich plné kapacity do roku 2030, jeví se navržené kapacity jako přiměřené vnitrostátním cílům určeným ke splnění závazku ČR vyplývajího ze směrnice RED III v souběhu s Aktualizovaným Vnitrostátním plánem ČR v oblasti energetiky a klimatu. Návrh Změny č. 2 ÚRP byl připraven v souladu s právními předpisy (včetně požadavků Aarhuské úmluvy). Na účast veřejnosti v územním plánování se vztahuje čl. 7 Aarhuské úmluvy. Procesy územního plánování jsou dlouhodobě nastaveny stavebním zákonem, v případě vymezování akceleračních oblastí v souběhu se ZOZE, tak, aby požadavky Aarhuské úmluvy byly splněny. Postup pořízení Změny č. 2 ÚRP

Poř. č.	Připomínkové místo	Číslo jednací	Článek	AO	Připomínka	Vyhodnocení
					Pro případ, že tomuto požadavku nebude vyhověno, požaduji zásadní přepracování Návrhu Změny č. 2 ÚRP ČR tak, aby byl v souladu s právními předpisy a byly řádně vyhodnoceny jeho dopady. Žádám, aby tato připomínka byla řádně vypořádána v souladu se zákonem a aby bylo uvedeno konkrétní odůvodnění přijatého řešení.	a souvisejících územních opatření proběhl v souladu se stavebním zákonem a ZOZE. K návrhu Změny č. 2 ÚRP a souvisejících územních opatření mohl každý podat připomínku ve veřejném projednání, všechny připomínky byly vypořádány. Již z toho, že část akceleračních oblastí byla na základě argumentů uplatněných ve stanoviscích a připomínkách pro společné jednání a veřejné projednání zmenšena či zcela vypuštěna, je zřejmé, že výsledek účasti veřejnosti byl vzat v úvahu a že účast veřejnosti byla zajištěna v době, kdy všechny možnosti byly otevřeny. Návrh Změny č. 2 ÚRP byl připraven v souladu s právními předpisy (včetně požadavků Úmluvy Rady Evropy o krajině). Zpracování VVURÚ odpovídá obsahem i strukturou požadavkům obsaženým v příloze č. 4 stavebního zákona. VVURÚ (včetně SEA) Změny č. 2 ÚRP probíhá jako hodnocení oblastí, nikoliv konkrétních záměrů a odpovídá měřítku ÚRP a ÚO. Hodnocení vlivů na veřejné zdraví bylo provedeno na úrovni koncepce (dopady byly vyhodnoceny v rámci posouzení SEA), bez vyhodnocení vlivů konkrétní stavby (nejsou známy parametry ani umístění staveb OZE v AO). Zákon č. 258/2000 Sb., o ochraně veřejného zdraví, garantuje fyzickým osobám dodržení hygienických limitů ve vztahu k hluku a vibracím (§ 30 odst. 1). Konkrétní záměry obnovitelných zdrojů energie musí následně v navazujícím řízení splnit veškeré zákonné hygienické a hlukové limity. Dále jsou v platnosti cíle a úkoly územního plánování dle stavebního zákona, konkrétně § 38 odst. 3) nebo § 39 písm. g) stanovovat podmínky pro obnovu a rozvoj sídelní struktury, pro kvalitní bydlení a pro rozvoj rekreace a cestovního ruchu. Do ÚO u všech AO pro VTE je zapracována podmínka zpracování hlukové studie a minimalizace shadow flicker efektu/stroboskopického efektu je minimalizace zajištěna používanými materiály na lopatky VTE a nastavením vypínání v kritické době slunečního svitu. Co se týká infrazvuku, je přítomen všude v prostředí, aniž by se projevoval jeho negativní vliv. U přírůstku infrazvuku z VTE nebyl dosud prokázán významný negativní vliv na veřejné zdraví, studie dále probíhají. Moderními měřicími metodami je již možno infrazvuk měřit, avšak v české legislativě nemá stanoven hlukový limit. Hygienický limit infrazvuku v komunálním prostředí sice není stanoven, ale existuje doporučená hodnota v ČSN ISO 7196 LG=90 dB nebo hladiny prahu slyšení pro jednotlivá frekvenční pásma v ČSN ISO 226. Kumulace hluku z více VTE bude vždy vyhodnocena hlukovou studií a následně ověřena měřením. Kumulace hluku z jiných než stacionárních zdrojů (silnice, železnice, letecká doprava, ...) se nedělá, tyto zdroje mají odlišné limity, proto nejsou

Poř. č.	Připomínkové místo	Číslo jednací	Článek	AO	Připomínka	Vyhodnocení
						kumulativně posuzovány (lze je v hlukové studii pro informaci sečíst). Světelné zatížení je minimalizováno vhodným umístěním a typem signálního světla na VTE tak, aby nebylo zatěžováno jeho okolí. U FVE je světelné zatížení řešeno podmínkami v územním opatřením, kde je stanoveno, že zde nebude trvalé osvětlení u záměrů OZE. Stroboskopický/shadow flicker efekt je eliminován nastavením automatického vypínání VTE v době, kdy by mohl střídající se stín lopatek VTE opakovaně dopadat na obytnou zástavbu - to je ošetřeno v územním opatření pro všechny AO pro VTE. Pro nízkofrekvenční zvuk a infrazvuk z VTE studie nenašly konzistentní důkazy spojující tyto frekvence s významným obtěžováním nebo přímými zdravotními účinky nad rámec normálních hladin zvuku. Projevuje se spíše nocebo efekt (problémy způsobuje očekávání hlukových vlivů, nikoliv vlivy samotné). Pro potenciální území, vytipovaná dle výsledku analýzy Výzkumného ústavu pro krajinu, byla zadána biologická posouzení. Na základě výsledků těchto posouzení byly dále vymezeny konkrétní AO. Biologická posouzení byla tedy zpracována pro všechny AO. Dále byly využity rešerše dat o výskytu ZCHD zpřístupněné AOPK. Význačné ZCHD, které by mohly být uplatněním Změny č. 2 ÚRP ovlivněny, byly uvedeny v kartách AO v příloze č. 1 a 2 SEA. Zadání Změny č. 2 ÚRP schválené vládou ČR nepožadovalo variantní řešení. Proběhlo hodnocení nulové varianty (platné znění ÚRP) vůči navrhované variantě (Změna č. 2 ÚRP).
874.	Martin Vopravil	MMR-33249-2026-81	99czj, 99czk	AOV56, AOV57	**<u>Připomínka k návrhu Změny č. 2 Územního rozvojového plánu ČR (ÚRP ČR)</u>** Podávám připomínku k návrhu vymezení akceleračních oblasti pro větrné elektrárny (VTE) v území: **AOV 56 Vrabčiny a AOV 57 Bílá skála, Plzeňský kraj**. Na základě níže uvedených důvodů **nesouhlasím** s tímto návrhem změny č. 2 ÚRP ČR, který se týká vymezení akceleračních oblasti pro výrobu energie z obnovitelných zdrojů. Uvádím základní **důvody**: ○ **Nedostatky návrhu** ○ návrh není dostatečně odůvodněn a **chybí konkrétní podklady** (zákon č. 500/2004 Sb.) ○ nebyly dostatečně posouzeny **dopady na životní prostředí** (zákon č. 100/2001 Sb.) ○ hrozí **narušení krajiny a přírody** (zákon č. 114/1992 Sb.) ○ návrh **nerespektuje ochranu hodnot území a kvalitu bydlení** (zákon č. 283/2021 Sb.) ○ nebyly posouzeny jiné **varianty řešení, zejména využiti brownfieldů** (opuštěných a již narušených ploch) a návrh tak neodůvodněně zasahuje do volné krajiny ○ vychází **pouze z expertních odhadů** (počet věží, výkon, rozmístěni) ○ návrh **řeší problémy až dodatečně**, místo aby jim předešel ○ nejsou dostatečně vyhodnoceny **kumulativní dopady více záměrů v území** ○ **Příroda a krajina** ○ výskyt chráněných druhů (ptáci, netopýři) a zásah do migračních tras ○ narušeni prvků ÚSES (biokoridory) ○ zásadní změna krajiny a její industrializace ○ dominantní stavby (až cca 250 m vysoké) viditelné na velké vzdálenosti	***Akceptováno částečně.*** *Akcelerační oblast AOV56 – Vrabčiny byla redukována.* *Akcelerační oblast AOV57 – Bílá Skála je vymezena v souladu se zákonem č. 249/2025 Sb. (ZOZE) a nařízením vlády č. 507/2025 Sb.* Akcelerační oblasti AOV56 – Vrabčiny a AOV57 – Bílá Skála jsou vymezeny v Plzeňském kraji v souladu s podmínkami zákona č. 249/2025 Sb. a nařízení vlády č. 507/2025 Sb.; akcelerační oblast AOV56 – Vrabčiny byla v průběhu přípravy návrhu plošně redukována s ohledem na zjištěné střety s hodnotami dotčeného území. Vliv vymezení obou akceleračních oblastí na krajinný ráz, biodiverzitu, prvky územního systému ekologické stability, výskyt zvláště chráněných druhů ptáků a netopýrů, zemědělskou půdu a vodní režim byl posouzen v rámci vyhodnocení vlivů návrhu Změny č. 2 ÚRP na udržitelný rozvoj území (SEA/VVURÚ); pro každou z oblastí bylo zpracováno biologické posouzení podle § 11 odst. 3, resp. 4 zákona č. 249/2025 Sb. (ZOZE), jehož výsledky jsou promítnuty do podmínek územních opatření zajišťujících ochranu

Poř. č.	Připomínkové místo	Číslo jednací	Článek	AO	Připomínka	Vyhodnocení
					○ chybí posouzení nočního osvětlení ○ nedostatečně řešen kumulativní vliv vice větrných elektráren ○ **Voda a klima** ○ narušeni vsakováni vody do půdy a změna odtokových poměrů ○ zhoršeni schopnosti krajiny zadržovat vodu a riziko vysychání krajiny ○ nedostatečné odstupy od vodních toků ○ chybí posouzení vlivu na mikroklima ○ **Zemědělská půda** ○ zábor a znehodnoceni kvalitní půdy ○ možné zásahy do půd I. a ||. třídy ochrany (nejcennější půdy) ○ zhutněni půdy a zvýšení eroze a rozdělení (fragmentace) pozemků ○ nejasný stav a poškozeni meliorací ○ **Dopady na obyvatele** ○ hluk a jeho dlouhodobý vliv ○ blikání stínů (stroboskopický efekt) ○ změna charakteru bydlení ○ pokles hodnoty nemovitosti ○ není dostatečně vysvětleno, jak byla stanovena vzdálenost od obytné zástavby ○ **Technická a bezpečnostní rizika** ○ odlet ledu z rotorů v zimě ○ zásah bleskem ○ požáry zařízeni (obtížně zvládnutelné zásahy) ○ pád částí konstrukce ○ únik provozních kapalin ○ šířeni požáru do krajiny ○ kontaminace půdy a vody Není jasné, kdo nese **odpovědnost za škody na zdraví a majetku**. ○ **Kumulace vlivů** ○ sčítáni hluku, zásahů do krajiny a vizuální zátěže ○ dopady více elektráren nejsou vyhodnoceny společně ○ výsledný dopad na životní prostředí i lidi může být výrazně vyšší ○ **Rozpor se zákony ČR a EU** ○ správní řád (zákon č. 500/2004 Sb.) ○ ochrana přírody (zákon č. 114/1992 Sb.) ○ EIA (zákon č. 100/2001 Sb.) ○ ochrana půdy (zákon č. 334/1992 Sb.) ○ stavební zákon (zákon č. 283/2021 Sb.) ○ nesplněni podmínek směrnice EU RED III (nevhodně zvolená lokalita, nevyřešené dopady) ○ návrh může zasahovat do práva na příznivé životní prostředí a ochranu zdraví podle Listiny základních lidských práv a svobod (či. 31, či. 35, či. 11) ○ porušeni principu předběžné opatrnosti (ČI. 191 SFEU), návrh je předkládán bez dostatečných podkladů a při existenci důvodných pochybností o jeho dopadech Navržená oblast **má zásadní střety s přírodou, krajinou, vodou i životem obyvatel**. Tyto problémy nejsou odstraněny, pouze částečně zmírňovány. Návrh nemá dostatečné podklady, neřeší varianty a nehodnotí kumulativní dopady, proto **požaduji vyloučení akcelerační oblasti z návrhu.**	přírodních hodnot území, prvků ÚSES a migrační prostupnosti krajiny. Bezpečnostní požadavky na provoz větrných elektráren, včetně opatření k prevenci pádu konstrukce, odletu ledu z rotorů, zásahů bleskem, vzniku a šíření požáru a zamezení úniku provozních kapalin, jsou předmětem technické normalizace, státního odborného dozoru a navazujících povolení vydávaných příslušnými orgány; odpovědnost za škody způsobené provozem energetických zařízení je upravena obecnými předpisy soukromého práva a nespadá do předmětu úpravy územně rozvojového plánu. Kumulativní vlivy více záměrů v území na hluk, stroboskopický efekt, krajinný ráz a životní prostředí byly hodnoceny v rámci SEA/VVURÚ; samotné vymezení akceleračních oblastí nevede automaticky k realizaci záměrů a jejich výsledný rozsah závisí na individuálních povoleních vydaných v navazujících řízeních. Konkrétní záměry větrných elektráren, včetně posouzení jejich vlivů na obyvatele, přírodu, zemědělskou půdu, vodní režim a bezpečnost, budou povoleny v navazujících řízeních podle stavebního zákona a zvláštních předpisů; záměry umísťované v akceleračních oblastech jsou osvobozeny od posuzování vlivů na životní prostředí (EIA) podle § 28 zákona č. 249/2025 Sb. Námitky o rozporu návrhu s právními předpisy ČR a EU, včetně zákona č. 100/2001 Sb. a směrnice RED III, neprokázaly skutečné porušení těchto předpisů v procesu pořizování Z2 URP. Dále dodáváme: V rámci pořizování a zpracovávání návrhu Změny č. 2 ÚRP bylo postupováno dle ustanovení správního řádu, stavebního zákona a ZOZE a schváleného zadání vládou ČR. Vymezení akceleračních oblastí bylo projednáno s obcemi a veřejností v rámci veřejného projednání v souladu s § 96 stavebního zákona. Tím byly zákonné nároky samospráv na zapojení do procesu plně respektovány. Všechny obce a veřejnost měly možnost uplatnit své připomínky od 14. 4. 2026 až do 1. 6. 2026 k návrhu Změny č. 2 ÚRP. Návrh Změny č. 2 ÚRP a jeho odůvodnění, návrh souvisejících územních opatření a jejich odůvodnění, i vyhodnocení vlivů na životní prostředí byly připraveny a obsahují náležitosti v souladu s příslušnými právními předpisy. Podkladem pro návrh byla posouzení podle § 11 odst. 3 resp. 4 ZOZE, zpracovaná v souladu s požadavky § 7a vyhlášky č. 142/2018 Sb. Nad rámec požadavků právních předpisů byl zprovozněn mapový portál VÚK indikující míru vhodnosti území pro vymezení akcelerační oblasti a dokument Akcelerační oblasti, předvýběr ploch k výstavbě VTE, Screening území ČR z hlediska ochrany krajinného rázu (Roman Bukáček, Simona Vondráčková, 2025). S ohledem na uvedené má pořizovatel za to, že vyhověl požadavkům § 3 správního řádu. § 68 správního řádu se podle §

Poř. č.	Připomínkové místo	Číslo jednací	Článek	AO	Připomínka	Vyhodnocení
						174 odst. 1 správního řádu použije pro opatření obecné povahy přiměřeně. Odůvodnění obsahuje všechny náležitosti stanovené právními předpisy a pokud možno podrobně vysvětluje důvody, které vedly zpracovatele k návrhu v předložené podobě. Stejně tak vyhodnocení vlivů na udržitelný rozvoj území obsahuje všechny náležitosti stanovené právními předpisy a hodnotí předpokládané vlivy. Kumulativní a synergické vlivy na biodiverzitu byly posuzovány v rámci vyhodnocení vlivů návrhu Změny č. 2 ÚRP na životní prostředí (SEA). Výsledky tohoto posouzení byly promítnuty do vymezení akceleračních oblastí i do podmínek jednotlivých územních opatření. Významné negativní vlivy, které by nebylo možné eliminovat nebo kompenzovat, nebyly identifikovány. Soulad s požadavky stavebního zákona je popsán v odůvodnění Změny č. 2 ÚRP v kapitole II.1.b Vyhodnocení souladu s cíli a úkoly územního plánování a s požadavky stavebního zákona. Soulad s cíli a úkoly územního plánování je popsán v odůvodnění Změny č. 2 ÚRP v kapitole II.1.b Vyhodnocení souladu s cíli a úkoly územního plánování a s požadavky stavebního zákona. Zadání Změny č. 2 ÚRP schválené vládou ČR nepožadovalo variantní řešení. Proběhlo hodnocení nulové varianty (platné znění ÚRP) vůči navrhované variantě (Změna č. 2 ÚRP). Při samotném návrhu byla problematika krajinného rázu sledována ve vyhodnocení vlivů na udržitelný rozvoj území, a to jak z hlediska navrhovaného souboru akceleračních oblastí jako celku, tak pro jednotlivé oblasti v kartách akceleračních oblastí (viz příloha č. 2 vyhodnocení vlivů). Většinou právě z důvodu významných negativních vlivů na krajinný ráz bylo již během přípravy návrhu 16 původně uvažovaných akceleračních oblastí z návrhu zcela vypuštěno (viz příloha 3 vyhodnocení vlivů – mapa vypuštěných akceleračních oblastí). Dále, mimo jiné s ohledem na průběžné výsledky hodnocení vlivů na krajinný ráz byly některé akcelerační oblasti v průběhu přípravy návrhu pro veřejné projednání plošně redukovány, a ve 48 z 80 navržených akceleračních oblastí pro VTE došlo ke snížení limitu pro maximální výšku větrných elektráren z původní hodnoty 250 m na hodnotu nižší (nejčastěji 200 nebo 185 m). Kromě toho byly v územních opatřeních navrženy některé další podmínky k ochraně krajinného rázu, týkající se např. maximálních rozměrů souvisejících areálů pro skladování elektřiny, barevného řešení vedlejších staveb a zařízení záměrů pro využití OZE nebo výškového omezení pro trvalé terénní úpravy v místě větrné elektrárny. K další redukci vymezených akceleračních oblastí došlo po veřejném projednání na základě uplatněných stanovisek a připomínek.

Poř. č.	Připomínkové místo	Číslo jednací	Článek	AO	Připomínka	Vyhodnocení
						Návrh Změny č. 2 ÚRP byl připraven v souladu s právními předpisy (včetně zákona č. 100/2001 Sb., o posuzování vlivů na životní prostředí a směrnice EIA (směrnice 2011/92/EU)). VVURÚ je přílohou odůvodnění Změny č. 2 ÚRP. Osvobození záměrů pro využití OZE v akcelerační oblasti od provedení posuzování vlivů záměru na životní prostředí (tzv. EIA) vyplývá z ustanovení čl. 16a odst. 3 směrnice RED III. Toto pravidlo bylo transponováno do § 28 ZOZE. Osvobození se netýká případů podle § 28 odst. 1 písm. a) a b) ZOZE, tj. případů, kdy je záměr předmětem přeshraničního posuzování vlivů, a případů, kdy je vysoce pravděpodobné, že záměr povede k významným nepříznivým vlivům na životní prostředí nebo veřejné zdraví, které nebyly zjištěny při pořizování územního opatření a které nelze vyloučit dodatečnými podmínkami a zmírňujícími opatřeními. Zákon č. 249/2025 Sb. a stavební zákon upravují zapojení dotčených územních samosprávných celků a veřejnosti do procesu pořizování změny ÚRP a procesu pořizování územních opatření o podmínkách a zmírňujících opatřeních, včetně stanovení lhůt. Vymezení AO bylo projednáno s obcemi a veřejností v rámci veřejného projednání v souladu s § 96 stavebního zákona. Všechny obce a veřejnost měli možnost uplatnit své připomínky k návrhu Změny č. 2 ÚRP. Článek 15c odst. 3 směrnice RED III stanoví, že členské státy usilují o to, aby celková rozloha vymezených akceleračních oblastí byla významná a aby přispívaly k plnění cílů stanovených v této směrnici. Přitom čl. 3 směrnice RED III stanoví, že členské státy společně zajistí, aby podíl energie z obnovitelných zdrojů na hrubé konečné spotřebě energie Unie dosáhl v roce 2030 nejméně 42,5 %. Ke splnění tohoto cíle se pak ČR v Aktualizovaném Vnitrostátním plánu ČR v oblasti energetiky a klimatu, schváleném usnesením vlády č. 960 z roku 2024, zavázala dosáhnout 30,1 % podíl energie z obnovitelných zdrojů na hrubé konečné spotřebě v roce 2030 (viz str. 41 Vnitrostátního plánu). Aby toho bylo dosaženo, předpokládá se navýšení kapacity fotovoltaických elektráren o 8 GW instalovaného výkonu a větrných elektráren o 1,2 GW instalovaného výkonu do roku 2030 (viz str. 90 Vnitrostátního plánu). Vezmeme-li v úvahu, že akcelerační oblasti budou zaplňovány záměry postupně a že není důvod předpokládat dosažení jejich plné kapacity do roku 2030, jeví se navržené kapacity jako přiměřené vnitrostátním cílům určeným ke splnění závazku ČR vyplývajího ze směrnice RED III v souběhu s Aktualizovaným Vnitrostátním plánem ČR v oblasti energetiky a klimatu.

Poř. č.	Připomínkové místo	Číslo jednací	Článek	AO	Připomínka	Vyhodnocení
						Návrh Změny č. 2 ÚRP byl připraven v souladu s právními předpisy (včetně požadavků Aarhuské úmluvy). Na účast veřejnosti v územním plánování se vztahuje čl. 7 Aarhuské úmluvy. Procesy územního plánování jsou dlouhodobě nastaveny stavebním zákonem, v případě vymezování akceleračních oblastí v souběhu se ZOZE, tak, aby požadavky Aarhuské úmluvy byly splněny. Postup pořízení Změny č. 2 ÚRP a souvisejících územních opatření proběhl v souladu se stavebním zákonem a ZOZE. K návrhu Změny č. 2 ÚRP a souvisejících územních opatření mohl každý podat připomínku ve veřejném projednání, všechny připomínky byly vypořádány. Již z toho, že část akceleračních oblastí byla na základě argumentů uplatněných ve stanoviscích a připomínkách pro společné jednání a veřejné projednání zmenšena či zcela vypuštěna, je zřejmé, že výsledek účasti veřejnosti byl vzat v úvahu a že účast veřejnosti byla zajištěna v době, kdy všechny možnosti byly otevřeny. Návrh Změny č. 2 ÚRP byl připraven v souladu s právními předpisy (včetně požadavků Úmluvy Rady Evropy o krajině). Zpracování VVURÚ odpovídá obsahem i strukturou požadavkům obsaženým v příloze č. 4 stavebního zákona. VVURÚ (včetně SEA) Změny č. 2 ÚRP probíhá jako hodnocení oblastí, nikoliv konkrétních záměrů a odpovídá měřítku ÚRP a ÚO. Hodnocení vlivů na veřejné zdraví bylo provedeno na úrovni koncepce (dopady byly vyhodnoceny v rámci posouzení SEA), bez vyhodnocení vlivů konkrétní stavby (nejsou známy parametry ani umístění staveb OZE v AO). Zákon č. 258/2000 Sb., o ochraně veřejného zdraví, garantuje fyzickým osobám dodržení hygienických limitů ve vztahu k hluku a vibracím (§ 30 odst. 1). Konkrétní záměry obnovitelných zdrojů energie musí následně v navazujícím řízení splnit veškeré zákonné hygienické a hlukové limity. Dále jsou v platnosti cíle a úkoly územního plánování dle stavebního zákona, konkrétně § 38 odst. 3) nebo § 39 písm. g) stanovovat podmínky pro obnovu a rozvoj sídelní struktury, pro kvalitní bydlení a pro rozvoj rekreace a cestovního ruchu. Do ÚO u všech AO pro VTE je zapracována podmínka zpracování hlukové studie a minimalizace shadow flicker efektu/stroboskopického efektu je minimalizace zajištěna používanými materiály na lopatky VTE a nastavením vypínání v kritické době slunečního svitu. Co se týká infrazvuku, je přítomen všude v prostředí, aniž by se projevoval jeho negativní vliv. U přírůstku infrazvuku z VTE nebyl dosud prokázán významný negativní vliv na veřejné zdraví, studie dále probíhají. Moderními měřicími metodami je již možno infrazvuk měřit, avšak v české legislativě nemá stanoven hlukový limit. Hygienický limit infrazvuku v komunálním

Poř. č.	Připomínkové místo	Číslo jednací	Článek	AO	Připomínka	Vyhodnocení
						prostředí sice není stanoven, ale existuje doporučená hodnota v ČSN ISO 7196 LG=90 dB nebo hladiny prahu slyšení pro jednotlivá frekvenční pásma v ČSN ISO 226. Kumulace hluku z více VTE bude vždy vyhodnocena hlukovou studií a následně ověřena měřením. Kumulace hluku z jiných než stacionárních zdrojů (silnice, železnice, letecká doprava, ...) se nedělá, tyto zdroje mají odlišné limity, proto nejsou kumulativně posuzovány (lze je v hlukové studii pro informaci sečíst). Světelné zatížení je minimalizováno vhodným umístěním a typem signálního světla na VTE tak, aby nebylo zatěžováno jeho okolí. U FVE je světelné zatížení řešeno podmínkami v územním opatřením, kde je stanoveno, že zde nebude trvalé osvětlení u záměrů OZE. Stroboskopický/shadow flicker efekt je eliminován nastavením automatického vypínání VTE v době, kdy by mohl střídající se stín lopatek VTE opakovaně dopadat na obytnou zástavbu - to je ošetřeno v územním opatření pro všechny AO pro VTE. Pro nízkofrekvenční zvuk a infrazvuk z VTE studie nenašly konzistentní důkazy spojující tyto frekvence s významným obtěžováním nebo přímými zdravotními účinky nad rámec normálních hladin zvuku. Projevuje se spíše nocebo efekt (problémy způsobuje očekávání hlukových vlivů, nikoliv vlivy samotné). Pro potenciální území, vytipovaná dle výsledku analýzy Výzkumného ústavu pro krajinu, byla zadána biologická posouzení. Na základě výsledků těchto posouzení byly dále vymezeny konkrétní AO. Biologická posouzení byla tedy zpracována pro všechny AO. Dále byly využity rešerše dat o výskytu ZCHD zpřístupněné AOPK. Význačné ZCHD, které by mohly být uplatněním Změny č. 2 ÚRP ovlivněny, byly uvedeny v kartách AO v příloze č. 1 a 2 SEA. Zadání Změny č. 2 ÚRP schválené vládou ČR nepožadovalo variantní řešení. Proběhlo hodnocení nulové varianty (platné znění ÚRP) vůči navrhované variantě (Změna č. 2 ÚRP).
875.	Tereza Včeláková	MMR-33250-2026-81	99czzf, 99czzg, 99czzh	AOV82, AOV83, AOV84	**PŘIPOMÍNKA K NÁVRHU ZMĚNY Č. 2 ÚZEMNÍHO ROZVOJOVÉHO PLÁNU ČR (§ 97 zák. č. 283/2021 Sb., stavební zákon)** **PŘIPOMÍNKY K VYHODNOCENÍ VLIVŮ NÁVRHU ZMĚNY Č. 2 ÚZEMNÍHO ROZVOJOVÉHO PLÁNU NA UDRŽITELNÝ ROZVOJ ÚZEMÍ** **PŘIPOMÍNKY K NÁVRHŮM JEDNOTLIVÝCH ÚZEMNÍCH OPATŘENÍ K AKCELERAČNÍM OBLASTEM VYMEZENÝM V NÁVRHU ZMĚNY Č. 2 ÚZEMNÍHO ROZVOJOVÉHO PLÁNU** **<u>I. Úvod</u>** V souladu s možností uplatnit připomínky k návrhu Změny č. 2 Územního rozvojového plánu ČR (ÚRP ČR), podávám připomínku k vymezení akcelerační oblasti pro rozvoj výroby energie z větrné energie a rozvoj výroby energie z energie slunečního záření. **Vymezení území dotčeného připomínkami: Středočeský kraj – Boreč** **Vymezení území dotčeného připomínkami: Středočeský kraj – Chorušice** **Vymezení území dotčeného připomínkami: Středočeský kraj – Doubravice**	***Akceptováno částečně.*** *Akcelerační oblast AOV84 - Doubravice byla vypuštěna.* *Akcelerační oblasti AOV82 Boreč a AOV83 Chorušice jsou vymezeny v souladu s podmínkami zákona č. 249/2025 Sb. a nařízení vlády č. 507/2025 Sb.* Akcelerační oblasti AOV82 – Boreč a AOV83 – Chorušice jsou vymezeny v souladu s podmínkami zákona č. 249/2025 Sb. a nařízení vlády č. 507/2025 Sb. Vliv jejich vymezení na krajinný ráz, kulturní dědictví, biodiverzitu a lokality soustavy Natura 2000 – včetně pohledových vztahů k CHKO Kokořínsko–Máchův kraj, hradu Kokořín a dalším národním kulturním památkám v okolí – byl posouzen v rámci

Poř. č.	Připomínkové místo	Číslo jednací	Článek	AO	Připomínka	Vyhodnocení
					Územní opatření k akcelerační zóně **AOV82 Boreč a AOV83 Chorušice**, dále **AOV84 Doubravice** a současně na širší území, které může být navrženým řešením přímo či nepřímo ovlivněno. **Připomínku podávám:** jako osoba, která může být dotčena dopady návrhů z hlediska krajiny, životního prostředí a kvality života. Jedná se o území s významnými krajinnými, přírodními a obytnými hodnotami, které nejsou návrhem dostatečně respektovány. Dopad návrhu na mou osobu spočívá v tom, že dojde k zásadnímu omezení našeho “obyčejného" harmonického života a pobytu v přírodě, která se změní na technickou zónu. Obávám se zničení přírody, která je nezbytná pro vývoj a život člověka. Považuji za důležitou ochranu vzácného ptactva a nesouhlasím se zabíjením chráněných ptáků v této oblasti, kteří se zde vyskytují (ke kterému dojde, jako např. Německo – počet ptactva je znatelně snížen). Dále se obávám o své zdraví, o svoji bezpečnost a prokazatelné vlivy na psychiku obyvatel, kteří budou s těmito důsledky konfrontováni. Navrhovaná zmírňující opatření uvedená v odůvodněních územních opatření považuji za nedostatečná a naopak potvrzující závažnost negativních dopadů na dotčené území. **<u>II. Zákonnost a nesoulad s právními předpisy ČR</u>** 1) Rozpor se zákonem č. 500/2004 Sb., správní řád ○ § 3 – nebyl zjištěn stav bez důvodných pochybností ○ § 68 – nedostatečné odůvodnění Návrh je **nepřezkoumatelný**, protože neobsahuje konkrétní podklady pro dané území. **<u>2) Rozpor se zákonem č. 100/2001 Sb. (EIA/SEA)</u>**, chybí posouzeni: ○ kumulativních vlivů ○ variantního řešení ○ konkrétních dopadů na území Dokumentace SEA je **neúplná a věcně nedostatečná.** **<u>3) Rozpor se zákonem č. 114/1992 Sb. (ochrana přírody a krajiny)</u>** ○ ohrožení krajinného rázu (§ 12) – blízkost CHKO Kokořínsko – Máchův kraj, Bezděz (**národní kulturní památka**), kostel Sv. Mikuláše ve Vinci (**národní kulturní památka**) – argumentace o vzdálenosti **8-11 km** je nepřijatelná vzhledem k tomu, že pro objekt vysoký 200 metrů je horizont (místo, kde se pata věže schová za obzor) pro pozorovatele na zemi přibližně v dálce **50 km**. Hrad Kokořín (**národní kulturní památka** – cca 4,2 km). Argumentace, že pohledová ochrana nebude narušena, protože snímky nelze pořídit z povrchu, je neudržitelná vzhledem k celkové výšce VTE dosahující až 200 m. Výstavbu VTE v uvedených oblastech považuji za **neúměrný zásah do krajinného rázu a ochrany kulturního dědictví**. Navržená omezení pro úložiště elektřiny (limitace plošné výměry a výšky kontejnerů, zákaz stohování) potvrzují riziko degradace území na průmyslový charakter, který je **neslučitelný** s blízkostí CHKO Kokořínsko – Máchův kraj a výše uvedených kulturních památek. ○ narušeni ekologické stability ○ zásah do biotopů a migračních tras **4) Rozpor se stavebním zákonem** ○ § 18 a § 19 – ochrana hodnot území ○ požadavek na udržitelný rozvoj Návrh představuje industrializaci volné krajiny **bez dostatečného odůvodnění.** **<u>III. Nesoulad s právem Evropské unie</u>** **1) Směrnice o ptácích (2009/147/ES) a o stanovištích (92/43/EHS)** ○ nelze vyloučit negativní vliv na chráněné druhy – např. Luňák červený (*Milvus milvus*), Luňák hnědý (*Milvus migrans*), Dudek chocholatý (*Upupa epops*), Moták lužní (*Circus*	vyhodnocení vlivů návrhu Změny č. 2 ÚRP na udržitelný rozvoj území (SEA/VVURÚ), přičemž analýza viditelnosti pro modelové výšky stožárů 120, 170 a 200 m potvrdila, že výsledky posouzení se promítly do podmínek vymezení oblastí. Pro každou z těchto akceleračních oblastí bylo zpracováno biologické posouzení podle § 11 odst. 3, resp. 4 ZOZE, jehož závěry jsou promítnuty do podmínek územních opatření zahrnujících opatření na ochranu biotopů a migračních tras chráněných druhů ptáků, jako jsou Luňák červený (Milvus milvus), Moták lužní (Circus pygargus), Dudek chocholatý (Upupa epops) a dalších druhů uvedených v připomínce, jakož i netopýrů. Kumulativní vlivy obou akceleračních oblastí ve vztahu k jejich vzájemné poloze a ke chráněným územím v okolí byly hodnoceny v rámci SEA/VVURÚ; nebyly identifikovány negativní vlivy bránící vymezení těchto oblastí. Konkrétní posouzení hlukové zátěže, stroboskopického efektu a dopadů na zdraví a pohodu obyvatel přilehlých obcí proběhne v navazujících řízeních při umísťování jednotlivých záměrů větrných elektráren; záměry realizované v akceleračních oblastech jsou v souladu s § 28 zákona č. 249/2025 Sb. osvobozeny od posuzování vlivů na životní prostředí, zákonné hygienické limity a podmínky pro minimalizaci rušivých účinků budou plně uplatněny. Námitky o rozporu návrhu s právními předpisy ČR a EU, včetně zákona č. 100/2001 Sb. a směrnice RED III, neprokázaly skutečné porušení těchto předpisů v procesu pořizování Z2 URP. Dále dodáváme: V rámci pořizování a zpracovávání návrhu Změny č. 2 ÚRP bylo postupováno dle ustanovení správního řádu, stavebního zákona a ZOZE a schváleného zadání vládou ČR. Vymezení akceleračních oblastí bylo projednáno s obcemi a veřejností v rámci veřejného projednání v souladu s § 96 stavebního zákona. Tím byly zákonné nároky samospráv na zapojení do procesu plně respektovány. Všechny obce a veřejnost měly možnost uplatnit své připomínky od 14. 4. 2026 až do 1. 6. 2026 k návrhu Změny č. 2 ÚRP. Návrh Změny č. 2 ÚRP a jeho odůvodnění, návrh souvisejících územních opatření a jejich odůvodnění, i vyhodnocení vlivů na životní prostředí byly připraveny a obsahují náležitosti v souladu s příslušnými právními předpisy. Podkladem pro návrh byla posouzení podle § 11 odst. 3 resp. 4 ZOZE, zpracovaná v souladu s požadavky § 7a vyhlášky č. 142/2018 Sb. Nad rámec požadavků právních předpisů byl zprovozněn mapový portál VÚK indikující míru vhodnosti území pro vymezení akcelerační oblasti a dokument Akcelerační oblasti, předvýběr ploch k výstavbě VTE, Screening území ČR z hlediska ochrany krajinného rázu (Roman Bukáček, Simona Vondráčková, 2025). S ohledem na uvedené má pořizovatel za to, že vyhověl požadavkům

Poř. č.	Připomínkové místo	Číslo jednací	Článek	AO	Připomínka	Vyhodnocení
					pygargus), kteří patří do kategorie **kriticky ohrožených** druhů; Moták pilich (*Circus cyaneus*), Ostříž lesní (*Falco subbuteo*), Ťuhýk šedý (*Lanius excubitor*), Krahujec obecný (*Accipiter nisus*), kteří patří do kategorie **silně ohrožených** druhů a další **ohrožené** druhy jako Krkavec velký (*Corvus corax*), Moták pochop (*Circus aeruginosus*), káně lesní (*Buteo buteo*), výr velký (*Bubo bubo*) a Jestřáb lesní (*Accipiter gentilis*). Navržený monitoring mortality ptáků a netopýrů je pouze reaktivním nicméně ne preventivním opatřením, které by zabránilo nevratnému poškození populací chráněných druhů v době provozu. o chybí dostatečné biologické podklady **Rozpor** s požadavkem vyloučení významného vlivu. **2) Směrnice EIA (2011/92/EU)** o nedostatečné zapojení veřejnosti o nedostatečné vyhodnocení vlivů **3) Směrnice RED III (2023/2413)** nebyla doložena priorita využití: o zastavěných ploch o brownfieldů o technicky narušených území Vymezení ve volné krajině je v **rozporu s principem minimalizace dopadů.** **4) Princip předběžné opatrnosti (Čl. 191 SFEU)** Politika Unie v oblasti životního prostředí přispívá k sledování následujících cílů: o zachování, ochrana a zlepšování kvality životního prostředí, o ochrana lidského zdraví, o uvážlivé a racionální využívání přírodních zdrojů, **5) Evropská úmluva o krajině (European Landscape Convention), ETS No. 176** o nedostatečná ochrana krajiny jako základní složky životního prostředí o ignorování charakteru území o nedostatečné zapojení veřejnosti do rozhodování o zásazích do krajiny **6) Aarhuská úmluva (Convention on Access to Information, Public Participation in Decision-making and Access to Justice in Environmental Matters), 1998** o omezení práva veřejnosti na informace o omezení účasti veřejnosti na rozhodovacích procesech (pouze formální zapojení) o omezení práva veřejnosti na přístup k právní ochraně v záležitostech životního prostředí **<u>IV. Nedostatky SEA a podkladů</u>** o absence terénních biologických průzkumů o práce pouze s mapovými podklady (nedostatečné) o chybí reálná data o výskytu druhů o variantní řešení o posouzení vlivu na zdraví Bez těchto podkladů **nelze učinit kvalifikovaný závěr.** **<u>V. Narušení krajiny a životního prostředí</u>** Navržené řešení povede k: o zásadní změně krajinného rázu o narušení horizontů a dálkových pohledů o vzniku bariér v krajině o narušení ekologické konektivity o znehodnocení zemědělské půdy o zničení migračních tras živočichů Výška staveb (200 m a vyšší) **znamená nadregionální dopad.**	§ 3 správního řádu. § 68 správního řádu se podle § 174 odst. 1 správního řádu použije pro opatření obecné povahy přiměřeně. Odůvodnění obsahuje všechny náležitosti stanovené právními předpisy a pokud možno podrobně vysvětluje důvody, které vedly zpracovatele k návrhu v předložené podobě. Stejně tak vyhodnocení vlivů na udržitelný rozvoj území obsahuje všechny náležitosti stanovené právními předpisy a hodnotí předpokládané vlivy. Kumulativní a synergické vlivy na biodiverzitu byly posuzovány v rámci vyhodnocení vlivů návrhu Změny č. 2 ÚRP na životní prostředí (SEA). Výsledky tohoto posouzení byly promítnuty do vymezení akceleračních oblastí i do podmínek jednotlivých územních opatření. Významné negativní vlivy, které by nebylo možné eliminovat nebo kompenzovat, nebyly identifikovány. Soulad s požadavky stavebního zákona je popsán v odůvodnění Změny č. 2 ÚRP v kapitole II.1.b Vyhodnocení souladu s cíli a úkoly územního plánování a s požadavky stavebního zákona. Soulad s cíli a úkoly územního plánování je popsán v odůvodnění Změny č. 2 ÚRP v kapitole II.1.b Vyhodnocení souladu s cíli a úkoly územního plánování a s požadavky stavebního zákona. Zadání Změny č. 2 ÚRP schválené vládou ČR nepožadovalo variantní řešení. Proběhlo hodnocení nulové varianty (platné znění ÚRP) vůči navrhované variantě (Změna č. 2 ÚRP). Při samotném návrhu byla problematika krajinného rázu sledována ve vyhodnocení vlivů na udržitelný rozvoj území, a to jak z hlediska navrhovaného souboru akceleračních oblastí jako celku, tak pro jednotlivé oblasti v kartách akceleračních oblastí (viz příloha č. 2 vyhodnocení vlivů). Většinou právě z důvodu významných negativních vlivů na krajinný ráz bylo již během přípravy návrhu 16 původně uvažovaných akceleračních oblastí z návrhu zcela vypuštěno (viz příloha 3 vyhodnocení vlivů – mapa vypuštěných akceleračních oblastí). Dále, mimo jiné s ohledem na průběžné výsledky hodnocení vlivů na krajinný ráz byly některé akcelerační oblasti v průběhu přípravy návrhu pro veřejné projednání plošně redukovány, a ve 48 z 80 navržených akceleračních oblastí pro VTE došlo ke snížení limitu pro maximální výšku větrných elektráren z původní hodnoty 250 m na hodnotu nižší (nejčastěji 200 nebo 185 m). Kromě toho byly v územních opatřeních navrženy některé další podmínky k ochraně krajinného rázu, týkající se např. maximálních rozměrů souvisejících areálů pro skladování elektřiny, barevného řešení vedlejších staveb a zařízení záměrů pro využití OZE nebo výškového omezení pro trvalé terénní úpravy v místě větrné elektrárny. K další redukci vymezených

Poř. č.	Připomínkové místo	Číslo jednací	Článek	AO	Připomínka	Vyhodnocení
					<u>VI. Dopady na obyvatele</u> Návrh nedostatečně řeší negativní vliv na obyvatele: o hluk a nízkofrekvenční hluk o stroboskopický efekt o světelné zatížení o kvalitu bydlení o hodnota nemovitostí Dopady na obyvatele představují silná zdravotní rizika, která jsou na základě mnohých studií již prokázána. Dokumentace těchto vlivů není vůbec zahrnuta a člověk a jeho životní prostor je nedostatečně respektován a už vůbec ne chráněn. Tyto **vlivy nejsou řádně vyhodnoceny a podceněny.** **<u>VII. Kumulativní a systémové dopady</u>** Není řešeno: o souběžné působení více projektů o celkové zatížení území o únosnost krajiny Hrozí **nevratná degradace území.** **<u>VIII. Absence variantního řešení</u>** Není doloženo, že byly posuzovány jiné lokality a méně konfliktní varianty, jedná se o porušení základního principu plánování. Nebyla rovněž posouzena tzv. nulová varianta (varianta 0), tedy stav území před realizací záměru, což znemožňuje objektivní hodnocení dopadů. **<u>IX. Hlavní požadavek</u>** Požaduji: 1) **Vyřazení výše uvedených akceleračních oblastí z návrhu** nebo 2) Zároveň (pro případ, že nebude tomuto požadavku vyhověno) **požaduji, aby návrh změny č. 2 ÚRP ČR nebyl v této části schválen a byl vrácen k zásadnímu přepracování**, a to zejména po doplnění: o posouzení vlivu na lokality Natura 2000 dle čl. 6 odst. 3 směrnice 92/43/EHS o dostatečný biologický průzkumu odpovídající metodikám MŽP v různých ročních obdobích o hodnocení vlivu na populace netopýrů o posouzení kumulativních vlivů v širším území o hodnocení dopadů na krajinný ráz o hodnocení dopadů na využití nemovitostí vlastníků v dosahu navrhovaných 500 m od obytné zástavby a přímý dopad vymezení AO na výkon vlastnických práv těchto vlastníků, včetně uvedení metodiky, na základě, které se určuje vzdálenost od zastavěného území o zdůvodnění nevyužití brownfieldů a narušených území uvedených v Národní databázi brownfieldů Do doby doplněni těchto podkladů nelze území považovat za způsobilé pro vymezení akcelerační oblasti. Podané připomínky jsou blanketní, podatel si vymezuje právo připomínky doplnit ve lhůtě 15 dnů ode dne veřejného projednání. **<u>X. Závěr</u>** Návrh v předložené podobě není dostatečně odůvodněný, není podložen odbornými daty, je v rozporu s právními předpisy ČR i EU a může mít závažné dopady na krajinu, životní prostředí i obyvatele, proto požaduji především vyřazení Územního opatření k AOV80 a AOV85 a AOV46 z návrhu Změny č. 2 Územního rozvojového plánu ČR. Žádám též o zásadní vyřešení rozporu mezi	akceleračních oblastí došlo po veřejném projednání na základě uplatněných stanovisek a připomínek. Návrh Změny č. 2 ÚRP byl připraven v souladu s právními předpisy (včetně zákona č. 100/2001 Sb., o posuzování vlivů na životní prostředí a směrnice EIA (směrnice 2011/92/EU)). VVURÚ je přílohou odůvodnění Změny č. 2 ÚRP. Osvobození záměrů pro využití OZE v akcelerační oblasti od provedení posuzování vlivů záměru na životní prostředí (tzv. EIA) vyplývá z ustanovení čl. 16a odst. 3 směrnice RED III. Toto pravidlo bylo transponováno do § 28 ZOZE. Osvobození se netýká případů podle § 28 odst. 1 písm. a) a b) ZOZE, tj. případů, kdy je záměr předmětem přeshraničního posuzování vlivů, a případů, kdy je vysoce pravděpodobné, že záměr povede k významným nepříznivým vlivům na životní prostředí nebo veřejné zdraví, které nebyly zjištěny při pořizování územního opatření a které nelze vyloučit dodatečnými podmínkami a zmírňujícími opatřeními. Zákon č. 249/2025 Sb. a stavební zákon upravují zapojení dotčených územních samosprávných celků a veřejnosti do procesu pořizování změny ÚRP a procesu pořizování územních opatření o podmínkách a zmírňujících opatřeních, včetně stanovení lhůt. Vymezení AO bylo projednáno s obcemi a veřejností v rámci veřejného projednání v souladu s § 96 stavebního zákona. Všechny obce a veřejnost měli možnost uplatnit své připomínky k návrhu Změny č. 2 ÚRP. Článek 15c odst. 3 směrnice RED III stanoví, že členské státy usilují o to, aby celková rozloha vymezených akceleračních oblastí byla významná a aby přispívaly k plnění cílů stanovených v této směrnici. Přitom čl. 3 směrnice RED III stanoví, že členské státy společně zajistí, aby podíl energie z obnovitelných zdrojů na hrubé konečné spotřebě energie Unie dosáhl v roce 2030 nejméně 42,5 %. Ke splnění tohoto cíle se pak ČR v Aktualizovaném Vnitrostátním plánu ČR v oblasti energetiky a klimatu, schváleném usnesením vlády č. 960 z roku 2024, zavázala dosáhnout 30,1 % podíl energie z obnovitelných zdrojů na hrubé konečné spotřebě v roce 2030 (viz str. 41 Vnitrostátního plánu). Aby toho bylo dosaženo, předpokládá se navýšení kapacity fotovoltaických elektráren o 8 GW instalovaného výkonu a větrných elektráren o 1,2 GW instalovaného výkonu do roku 2030 (viz str. 90 Vnitrostátního plánu). Vezmeme-li v úvahu, že akcelerační oblasti budou zaplňovány záměry postupně a že není důvod předpokládat dosažení jejich plné kapacity do roku 2030, jeví se navržené kapacity jako přiměřené vnitrostátním cílům určeným ke splnění závazku ČR vyplývajího ze směrnice RED III v souběhu s

Poř. č.	Připomínkové místo	Číslo jednací	Článek	AO	Připomínka	Vyhodnocení
					návrhem změny č. 2 Územního rozvojového plánu ČR a realizací větrných elektráren ve volné i obydlené krajině a její již mnoha studiemi prokázanou škodlivostí pro přírodu a lidi zde žijící. Technologii větrných elektráren považuji za nebezpečnou, život ohrožující, zásadně narušující bezpečnost okolního prostoru. Zařízení jsou neefektivní, agresivní a silně destruktivní – s definitivním dopadem zničené přírody pro další generace. **Návrh je dle mého názoru v rozporu s ústavou České republiky.** Vzhledem k výše uvedeným skutečnostem **žádám o vynětí oblastí AOV82, AOV83 a AOV84 z návrhu akceleračních oblastí.** Pro případ, že tomuto požadavku nebude vyhověno, požaduji zásadní přepracování Návrhu Změny č. 2 ÚRP ČR tak, aby byl v souladu s právními předpisy a byly řádně vyhodnoceny jeho dopady. Žádám, aby tato připomínka byla řádně vypořádána v souladu se zákonem a aby bylo uvedeno konkrétní odůvodnění přijatého řešení.	Aktualizovaným Vnitrostátním plánem ČR v oblasti energetiky a klimatu. Návrh Změny č. 2 ÚRP byl připraven v souladu s právními předpisy (včetně požadavků Aarhuské úmluvy). Na účast veřejnosti v územním plánování se vztahuje čl. 7 Aarhuské úmluvy. Procesy územního plánování jsou dlouhodobě nastaveny stavebním zákonem, v případě vymezování akceleračních oblastí v souběhu se ZOZE, tak, aby požadavky Aarhuské úmluvy byly splněny. Postup pořízení Změny č. 2 ÚRP a souvisejících územních opatření proběhl v souladu se stavebním zákonem a ZOZE. K návrhu Změny č. 2 ÚRP a souvisejících územních opatření mohl každý podat připomínku ve veřejném projednání, všechny připomínky byly vypořádány. Již z toho, že část akceleračních oblastí byla na základě argumentů uplatněných ve stanoviscích a připomínkách pro společné jednání a veřejné projednání zmenšena či zcela vypuštěna, je zřejmé, že výsledek účasti veřejnosti byl vzat v úvahu a že účast veřejnosti byla zajištěna v době, kdy všechny možnosti byly otevřeny. Návrh Změny č. 2 ÚRP byl připraven v souladu s právními předpisy (včetně požadavků Úmluvy Rady Evropy o krajině). Zpracování VVURÚ odpovídá obsahem i strukturou požadavkům obsaženým v příloze č. 4 stavebního zákona. VVURÚ (včetně SEA) Změny č. 2 ÚRP probíhá jako hodnocení oblastí, nikoliv konkrétních záměrů a odpovídá měřítku ÚRP a ÚO. Hodnocení vlivů na veřejné zdraví bylo provedeno na úrovni koncepce (dopady byly vyhodnoceny v rámci posouzení SEA), bez vyhodnocení vlivů konkrétní stavby (nejsou známy parametry ani umístění staveb OZE v AO). Zákon č. 258/2000 Sb., o ochraně veřejného zdraví, garantuje fyzickým osobám dodržení hygienických limitů ve vztahu k hluku a vibracím (§ 30 odst. 1). Konkrétní záměry obnovitelných zdrojů energie musí následně v navazujícím řízení splnit veškeré zákonné hygienické a hlukové limity. Dále jsou v platnosti cíle a úkoly územního plánování dle stavebního zákona, konkrétně § 38 odst. 3) nebo § 39 písm. g) stanovovat podmínky pro obnovu a rozvoj sídelní struktury, pro kvalitní bydlení a pro rozvoj rekreace a cestovního ruchu. Do ÚO u všech AO pro VTE je zapracována podmínka zpracování hlukové studie a minimalizace shadow flicker efektu/stroboskopického efektu je minimalizace zajištěna používanými materiály na lopatky VTE a nastavením vypínání v kritické době slunečního svitu. Co se týká infrazvuku, je přítomen všude v prostředí, aniž by se projevoval jeho negativní vliv. U přírůstku infrazvuku z VTE nebyl dosud prokázán významný negativní vliv na veřejné zdraví, studie dále probíhají. Moderními měřicími metodami je již možno infrazvuk

Poř. č.	Připomínkové místo	Číslo jednací	Článek	AO	Připomínka	Vyhodnocení
						měřit, avšak v české legislativě nemá stanoven hlukový limit. Hygienický limit infrazvuku v komunálním prostředí sice není stanoven, ale existuje doporučená hodnota v ČSN ISO 7196 LG=90 dB nebo hladiny prahu slyšení pro jednotlivá frekvenční pásma v ČSN ISO 226. Kumulace hluku z více VTE bude vždy vyhodnocena hlukovou studií a následně ověřena měřením. Kumulace hluku z jiných než stacionárních zdrojů (silnice, železnice, letecká doprava, ...) se nedělá, tyto zdroje mají odlišné limity, proto nejsou kumulativně posuzovány (lze je v hlukové studii pro informaci sečíst). Světelné zatížení je minimalizováno vhodným umístěním a typem signálního světla na VTE tak, aby nebylo zatěžováno jeho okolí. U FVE je světelné zatížení řešeno podmínkami v územním opatřením, kde je stanoveno, že zde nebude trvalé osvětlení u záměrů OZE. Stroboskopický/shadow flicker efekt je eliminován nastavením automatického vypínání VTE v době, kdy by mohl střídající se stín lopatek VTE opakovaně dopadat na obytnou zástavbu - to je ošetřeno v územním opatření pro všechny AO pro VTE. Pro nízkofrekvenční zvuk a infrazvuk z VTE studie nenašly konzistentní důkazy spojující tyto frekvence s významným obtěžováním nebo přímými zdravotními účinky nad rámec normálních hladin zvuku. Projevuje se spíše nocebo efekt (problémy způsobuje očekávání hlukových vlivů, nikoliv vlivy samotné). Pro potenciální území, vytipovaná dle výsledku analýzy Výzkumného ústavu pro krajinu, byla zadána biologická posouzení. Na základě výsledků těchto posouzení byly dále vymezeny konkrétní AO. Biologická posouzení byla tedy zpracována pro všechny AO. Dále byly využity rešerše dat o výskytu ZCHD zpřístupněné AOPK. Význačné ZCHD, které by mohly být uplatněním Změny č. 2 ÚRP ovlivněny, byly uvedeny v kartách AO v příloze č. 1 a 2 SEA. Zadání Změny č. 2 ÚRP schválené vládou ČR nepožadovalo variantní řešení. Proběhlo hodnocení nulové varianty (platné znění ÚRP) vůči navrhované variantě (Změna č. 2 ÚRP).
876.	Markéta Mikulová	MMR-33251-2026-81	99czzf, 99czzg, 99czzh	AOV82, AOV83, AOV84	**PŘIPOMÍNKA K NÁVRHU ZMĚNY Č. 2 ÚZEMNÍHO ROZVOJOVÉHO PLÁNU ČR (§ 97 zák. č. 283/2021 Sb., stavební zákon)** **PŘIPOMÍNKY K VYHODNOCENÍ VLIVŮ NÁVRHU ZMĚNY Č. 2 ÚZEMNÍHO ROZVOJOVÉHO PLÁNU NA UDRŽITELNÝ ROZVOJ ÚZEMÍ** **PŘIPOMÍNKY K NÁVRHŮM JEDNOTLIVÝCH ÚZEMNÍCH OPATŘENÍ K AKCELERAČNÍM OBLASTEM VYMEZENÝM V NÁVRHU ZMĚNY Č. 2 ÚZEMNÍHO ROZVOJOVÉHO PLÁNU** **<u>I. Úvod</u>** V souladu s možností uplatnit připomínky k návrhu Změny č. 2 Územního rozvojového plánu ČR (ÚRP ČR), podávám připomínku k vymezení akcelerační oblasti pro rozvoj výroby energie z větrné energie a rozvoj výroby energie z energie slunečního záření. **Vymezení území dotčeného připomínkami: Středočeský kraj – Boreč**	***Akceptováno částečně.*** *Akcelerační oblast AOV84 - Doubravice byla vypuštěna.* *Akcelerační oblasti AOV82 Boreč a AOV83 Chorušice jsou vymezeny v souladu s podmínkami zákona č. 249/2025 Sb. a nařízení vlády č. 507/2025 Sb.* Akcelerační oblasti AOV82 – Boreč a AOV83 – Chorušice jsou vymezeny v souladu s podmínkami zákona č. 249/2025 Sb. a nařízení vlády č. 507/2025 Sb.; nejsou umístěny v lokalitách soustavy Natura 2000, ve zvláště chráněných územích ani v jejich ochranných pásmech. Vliv vymezení těchto

Poř. č.	Připomínkové místo	Číslo jednací	Článek	AO	Připomínka	Vyhodnocení
					Vymezení území dotčeného připomínkami: Středočeský kraj – Chorušice **Vymezení území dotčeného připomínkami: Středočeský kraj – Doubravice** Územní opatření k akcelerační zóně **AOV82 Boreč a AOV83 Chorušice**, dále **AOV84 Doubravice** a současně na širší území, které může být navrženým řešením přímo či nepřímo ovlivněno. **Připomínku podávám:** jako osoba, která může být dotčena dopady návrhů z hlediska krajiny, životního prostředí a kvality života. Jedná se o území s významnými krajinnými, přírodními a obytnými hodnotami, které nejsou návrhem dostatečně respektovány. Dopad návrhu na mou osobu spočívá v tom, že dojde k zásadnímu omezení našeho “obyčejného" harmonického života a pobytu v přírodě, která se změní na technickou zónu. Obávám se zničení přírody, která je nezbytná pro vývoj a život člověka. Považuji za důležitou ochranu vzácného ptactva a nesouhlasím se zabíjením chráněných ptáků v této oblasti, kteří se zde vyskytují (ke kterému dojde, jako např. Německo – počet ptactva je znatelně snížen). Dále se obávám o své zdraví, o svoji bezpečnost a prokazatelné vlivy na psychiku obyvatel, kteří budou s těmito důsledky konfrontováni. Navrhovaná zmírňující opatření uvedená v odůvodněních územních opatření považuji za nedostatečná a naopak potvrzující závažnost negativních dopadů na dotčené území. **<u>II. Zákonnost a nesoulad s právními předpisy ČR</u>** 1) Rozpor se zákonem č. 500/2004 Sb., správní řád ○ § 3 – nebyl zjištěn stav bez důvodných pochybností ○ § 68 – nedostatečné odůvodnění Návrh je **nepřezkoumatelný**, protože neobsahuje konkrétní podklady pro dané území. **<u>2) Rozpor se zákonem č. 100/2001 Sb. (EIA/SEA),</u>** chybí posouzeni: ○ kumulativních vlivů ○ variantního řešení ○ konkrétních dopadů na území Dokumentace SEA je **neúplná a věcně nedostatečná.** **<u>3) Rozpor se zákonem č. 114/1992 Sb. (ochrana přírody a krajiny)</u>** ○ ohrožení krajinného rázu (§ 12) – blízkost CHKO Kokořínsko – Máchův kraj, Bezděz (**národní kulturní památka**), kostel Sv. Mikuláše ve Vinci (**národní kulturní památka**) – argumentace o vzdálenosti **8-11 km** je nepřijatelná vzhledem k tomu, že pro objekt vysoký 200 metrů je horizont (místo, kde se pata věže schová za obzor) pro pozorovatele na zemi přibližně v dálce **50 km**. Hrad Kokořín (**národní kulturní památka** – cca 4,2 km). Argumentace, že pohledová ochrana nebude narušena, protože snímky nelze pořídit z povrchu, je neudržitelná vzhledem k celkové výšce VTE dosahující až 200 m. Výstavbu VTE v uvedených oblastech považuji za **neúměrný zásah do krajinného rázu a ochrany kulturního dědictví**. Navržená omezení pro úložiště elektřiny (limitace plošné výměry a výšky kontejnerů, zákaz stohování) potvrzují riziko degradace území na průmyslový charakter, který je **neslučitelný** s blízkostí CHKO Kokořínsko – Máchův kraj a výše uvedených kulturních památek. ○ narušeni ekologické stability ○ zásah do biotopů a migračních tras **4) Rozpor se stavebním zákonem** ○ § 18 a § 19 – ochrana hodnot území ○ požadavek na udržitelný rozvoj Návrh představuje industrializaci volné krajiny **bez dostatečného odůvodnění.** **<u>III. Nesoulad s právem Evropské unie</u>** **1) Směrnice o ptácích (2009/147/ES) a o stanovištích (92/43/EHS)**	akceleračních oblastí na krajinný ráz, na ochranné podmínky CHKO Kokořínsko-Máchův kraj a na pohledové vazby k národním kulturním památkám (Bezděz, hrad Kokořín, kostel sv. Mikuláše ve Vinci) byl posouzen v rámci vyhodnocení vlivů návrhu Změny č. 2 ÚRP na životní prostředí a udržitelný rozvoj území (SEA/VVURÚ); pro akcelerační oblasti pro VTE byla provedena analýza viditelnosti zohledňující různé modelové výšky stožárů (120, 170 a 200 m), přičemž závěry posouzení se promítly do vymezení oblastí a do podmínek územních opatření, včetně výškové regulace. Pro každou z akceleračních oblastí bylo zpracováno biologické posouzení podle § 11 odst. 3, resp. 4 ZOZE, jehož výsledky jsou promítnuty do podmínek územních opatření zajišťujících ochranu biotopů a migračních tras chráněných druhů ptáků (včetně luňáka červeného, motáka lužního a dalších kriticky a silně ohrožených druhů) a netopýrů. Kumulativní vlivy akceleračních oblastí AOV82 a AOV83 ve vztahu k okolnímu území a ke kulturním hodnotám dotčené části Středočeského kraje byly výslovně hodnoceny v rámci SEA/VVURÚ; konkrétní posouzení hlukové zátěže, stroboskopického efektu a dalších dopadů na zdraví obyvatel proběhne v navazujících řízeních při umísťování jednotlivých záměrů, kde budou uplatněny zákonné hygienické limity a podmínky pro minimalizaci rušivých účinků. Záměry realizované v akceleračních oblastech jsou podle § 28 zákona č. 249/2025 Sb. osvobozeny od posuzování vlivů na životní prostředí (EIA); jejich umísťování a povolování probíhá v navazujících řízeních dle stavebního zákona a zvláštních předpisů, v nichž budou posuzovány veškeré relevantní dopady na ochranu přírody, kulturní dědictví i zdraví obyvatel. Námitky o rozporu návrhu s právními předpisy ČR a EU, včetně zákona č. 100/2001 Sb. a směrnice RED III, neprokázaly skutečné porušení těchto předpisů v procesu pořizování Z2 URP. Dále dodáváme: V rámci pořizování a zpracovávání návrhu Změny č. 2 ÚRP bylo postupováno dle ustanovení správního řádu, stavebního zákona a ZOZE a schváleného zadání vládou ČR. Vymezení akceleračních oblastí bylo projednáno s obcemi a veřejností v rámci veřejného projednání v souladu s § 96 stavebního zákona. Tím byly zákonné nároky samospráv na zapojení do procesu plně respektovány. Všechny obce a veřejnost měly možnost uplatnit své připomínky od 14. 4. 2026 až do 1. 6. 2026 k návrhu Změny č. 2 ÚRP. Návrh Změny č. 2 ÚRP a jeho odůvodnění, návrh souvisejících územních opatření a jejich odůvodnění, i vyhodnocení vlivů na životní prostředí byly připraveny a obsahují náležitosti v souladu s příslušnými právními předpisy. Podkladem pro návrh byla posouzení podle § 11 odst. 3 resp. 4 ZOZE, zpracovaná v souladu s

Poř. č.	Připomínkové místo	Číslo jednací	Článek	AO	Připomínka	Vyhodnocení
					○ nelze vyloučit negativní vliv na chráněné druhy – např. Luňák červený (*Milvus milvus*), Luňák hnědý (*Milvus migrans*), Dudek chocholatý (*Upupa epops*), Moták lužní (*Circus pygargus*), kteří patří do kategorie **kriticky ohrožených** druhů; Moták pilich (*Circus cyaneus*), Ostříž lesní (*Falco subbuteo*), Ťuhýk šedý (*Lanius excubitor*), Krahujec obecný (*Accipiter nisus*), kteří patří do kategorie **silně ohrožených** druhů a další **ohrožené** druhy jako Krkavec velký (*Corvus corax*), Moták pochop (*Circus aeruginosus*), káně lesní (*Buteo buteo*), výr velký (*Bubo bubo*) a Jestřáb lesní (*Accipiter gentilis*). Navržený monitoring mortality ptáků a netopýrů je pouze reaktivním nicméně ne preventivním opatřením, které by zabránilo nevratnému poškození populací chráněných druhů v době provozu. ○ chybí dostatečné biologické podklady **Rozpor** s požadavkem vyloučení významného vlivu. **2) Směrnice EIA (2011/92/EU)** ○ nedostatečné zapojení veřejnosti ○ nedostatečné vyhodnocení vlivů **3) Směrnice RED III (2023/2413)** nebyla doložena priorita využití: ○ zastavěných ploch ○ brownfieldů ○ technicky narušených území Vymezení ve volné krajině je v **rozporu s principem minimalizace dopadů.** **4) Princip předběžné opatrnosti (Čl. 191 SFEU)** Politika Unie v oblasti životního prostředí přispívá k sledování následujících cílů: ○ zachování, ochrana a zlepšování kvality životního prostředí, ○ ochrana lidského zdraví, ○ uvážlivé a racionální využívání přírodních zdrojů, **5) Evropská úmluva o krajině (European Landscape Convention), ETS No. 176** ○ nedostatečná ochrana krajiny jako základní složky životního prostředí ○ ignorování charakteru území ○ nedostatečné zapojení veřejnosti do rozhodování o zásazích do krajiny **6) Aarhuská úmluva (Convention on Access to Information, Public Participation in Decision-making and Access to Justice in Environmental Matters), 1998** ○ omezení práva veřejnosti na informace ○ omezení účasti veřejnosti na rozhodovacích procesech (pouze formální zapojení) ○ omezení práva veřejnosti na přístup k právní ochraně v záležitostech životního prostředí **<u>IV. Nedostatky SEA a podkladů</u>** ○ absence terénních biologických průzkumů ○ práce pouze s mapovými podklady (nedostatečné) ○ chybí reálná data o výskytu druhů ○ variantní řešení ○ posouzení vlivu na zdraví Bez těchto podkladů **nelze učinit kvalifikovaný závěr.** **<u>V. Narušení krajiny a životního prostředí</u>** Navržené řešení povede k: ○ zásadní změně krajinného rázu ○ narušení horizontů a dálkových pohledů ○ vzniku bariér v krajině ○ narušení ekologické konektivity ○ znehodnocení zemědělské půdy	požadavky § 7a vyhlášky č. 142/2018 Sb. Nad rámec požadavků právních předpisů byl zprovozněn mapový portál VÚK indikující míru vhodnosti území pro vymezení akcelerační oblasti a dokument Akcelerační oblasti, předvýběr ploch k výstavbě VTE, Screening území ČR z hlediska ochrany krajinného rázu (Roman Bukáček, Simona Vondráčková, 2025). S ohledem na uvedené má pořizovatel za to, že vyhověl požadavkům § 3 správního řádu. § 68 správního řádu se podle § 174 odst. 1 správního řádu použije pro opatření obecné povahy přiměřeně. Odůvodnění obsahuje všechny náležitosti stanovené právními předpisy a pokud možno podrobně vysvětluje důvody, které vedly zpracovatele k návrhu v předložené podobě. Stejně tak vyhodnocení vlivů na udržitelný rozvoj území obsahuje všechny náležitosti stanovené právními předpisy a hodnotí předpokládané vlivy. Kumulativní a synergické vlivy na biodiverzitu byly posuzovány v rámci vyhodnocení vlivů návrhu Změny č. 2 ÚRP na životní prostředí (SEA). Výsledky tohoto posouzení byly promítnuty do vymezení akceleračních oblastí i do podmínek jednotlivých územních opatření. Významné negativní vlivy, které by nebylo možné eliminovat nebo kompenzovat, nebyly identifikovány. Soulad s požadavky stavebního zákona je popsán v odůvodnění Změny č. 2 ÚRP v kapitole II.1.b Vyhodnocení souladu s cíli a úkoly územního plánování a s požadavky stavebního zákona. Soulad s cíli a úkoly územního plánování je popsán v odůvodnění Změny č. 2 ÚRP v kapitole II.1.b Vyhodnocení souladu s cíli a úkoly územního plánování a s požadavky stavebního zákona. Zadání Změny č. 2 ÚRP schválené vládou ČR nepožadovalo variantní řešení. Proběhlo hodnocení nulové varianty (platné znění ÚRP) vůči navrhované variantě (Změna č. 2 ÚRP). Při samotném návrhu byla problematika krajinného rázu sledována ve vyhodnocení vlivů na udržitelný rozvoj území, a to jak z hlediska navrhovaného souboru akceleračních oblastí jako celku, tak pro jednotlivé oblasti v kartách akceleračních oblastí (viz příloha č. 2 vyhodnocení vlivů). Většinou právě z důvodu významných negativních vlivů na krajinný ráz bylo již během přípravy návrhu 16 původně uvažovaných akceleračních oblastí z návrhu zcela vypuštěno (viz příloha 3 vyhodnocení vlivů – mapa vypuštěných akceleračních oblastí). Dále, mimo jiné s ohledem na průběžné výsledky hodnocení vlivů na krajinný ráz byly některé akcelerační oblasti v průběhu přípravy návrhu pro veřejné projednání plošně redukovány, a ve 48 z 80 navržených akceleračních oblastí pro VTE došlo ke snížení limitu pro maximální výšku větrných elektráren z původní hodnoty 250 m na hodnotu nižší (nejčastěji 200 nebo 185 m). Kromě

Poř. č.	Připomínkové místo	Číslo jednací	Článek	AO	Připomínka	Vyhodnocení
					○ zničení migračních tras živočichů Výška staveb (200 m a vyšší) **znamená nadregionální dopad.** **VI. Dopady na obyvatele** Návrh nedostatečně řeší negativní vliv na obyvatele: ○ hluk a nízkofrekvenční hluk ○ stroboskopický efekt ○ světelné zatížení ○ kvalitu bydlení ○ hodnota nemovitostí Dopady na obyvatele představují silná zdravotní rizika, která jsou na základě mnohých studií již prokázána. Dokumentace těchto vlivů není vůbec zahrnuta a člověk a jeho životní prostor je nedostatečně respektován a už vůbec ne chráněn. Tyto **vlivy nejsou řádně vyhodnoceny a podceněny.** **VII. Kumulativní a systémové dopady** Není řešeno: ○ souběžné působení více projektů ○ celkové zatížení území ○ únosnost krajiny Hrozí **nevratná degradace území.** **VIII. Absence variantního řešení** Není doloženo, že byly posuzovány jiné lokality a méně konfliktní varianty, jedná se o porušení základního principu plánování. Nebyla rovněž posouzena tzv. nulová varianta (varianta 0), tedy stav území před realizací záměru, což znemožňuje objektivní hodnocení dopadů. **IX. Hlavní požadavek** Požaduji: 1) **Vyřazení výše uvedených akceleračních oblastí z návrhu** nebo 2) Zároveň (pro případ, že nebude tomuto požadavku vyhověno) **požaduji, aby návrh změny č. 2 ÚRP ČR nebyl v této části schválen a byl vrácen k zásadnímu přepracování**, a to zejména po doplnění: ○ posouzení vlivu na lokality Natura 2000 dle čl. 6 odst. 3 směrnice 92/43/EHS ○ dostatečný biologický průzkumu odpovídající metodikám MŽP v různých ročních obdobích ○ hodnocení vlivu na populace netopýrů ○ posouzení kumulativních vlivů v širším území ○ hodnocení dopadů na krajinný ráz ○ hodnocení dopadů na využití nemovitostí vlastníků v dosahu navrhovaných 500 m od obytné zástavby a přímý dopad vymezení AO na výkon vlastnických práv těchto vlastníků, včetně uvedení metodiky, na základě, které se určuje vzdálenost od zastavěného území ○ zdůvodnění nevyužití brownfieldů a narušených území uvedených v Národní databázi brownfieldů Do doby doplněni těchto podkladů nelze území považovat za způsobilé pro vymezení akcelerační oblasti. Podané připomínky jsou blanketní, podatel si vymezuje právo připomínky doplnit ve lhůtě 15 dnů ode dne veřejného projednání. **X. Závěr** Návrh v předložené podobě není dostatečně odůvodněný, není podložen odbornými daty, je v rozporu s právními předpisy ČR i EU a může mít závažné dopady na krajinu, životní prostředí i obyvatele, proto požaduji především vyřazení Územního opatření k AOV80 a AOV85 a AOV46 z	toho byly v územních opatřeních navrženy některé další podmínky k ochraně krajinného rázu, týkající se např. maximálních rozměrů souvisejících areálů pro skladování elektřiny, barevného řešení vedlejších staveb a zařízení záměrů pro využití OZE nebo výškového omezení pro trvalé terénní úpravy v místě větrné elektrárny. K další redukci vymezených akceleračních oblastí došlo po veřejném projednání na základě uplatněných stanovisek a připomínek. Návrh Změny č. 2 ÚRP byl připraven v souladu s právními předpisy (včetně zákona č. 100/2001 Sb., o posuzování vlivů na životní prostředí a směrnice EIA (směrnice 2011/92/EU)). VVURÚ je přílohou odůvodnění Změny č. 2 ÚRP. Osvobození záměrů pro využití OZE v akcelerační oblasti od provedení posuzování vlivů záměru na životní prostředí (tzv. EIA) vyplývá z ustanovení čl. 16a odst. 3 směrnice RED III. Toto pravidlo bylo transponováno do § 28 ZOZE. Osvobození se netýká případů podle § 28 odst. 1 písm. a) a b) ZOZE, tj. případů, kdy je záměr předmětem přeshraničního posuzování vlivů, a případů, kdy je vysoce pravděpodobné, že záměr povede k významným nepříznivým vlivům na životní prostředí nebo veřejné zdraví, které nebyly zjištěny při pořizování územního opatření a které nelze vyloučit dodatečnými podmínkami a zmírňujícími opatřeními. Zákon č. 249/2025 Sb. a stavební zákon upravují zapojení dotčených územních samosprávných celků a veřejnosti do procesu pořizování změny ÚRP a procesu pořizování územních opatření o podmínkách a zmírňujících opatřeních, včetně stanovení lhůt. Vymezení AO bylo projednáno s obcemi a veřejností v rámci veřejného projednání v souladu s § 96 stavebního zákona. Všechny obce a veřejnost měli možnost uplatnit své připomínky k návrhu Změny č. 2 ÚRP. Článek 15c odst. 3 směrnice RED III stanoví, že členské státy usilují o to, aby celková rozloha vymezených akceleračních oblastí byla významná a aby přispívaly k plnění cílů stanovených v této směrnici. Přitom čl. 3 směrnice RED III stanoví, že členské státy společně zajistí, aby podíl energie z obnovitelných zdrojů na hrubé konečné spotřebě energie Unie dosáhl v roce 2030 nejméně 42,5 %. Ke splnění tohoto cíle se pak ČR v Aktualizovaném Vnitrostátním plánu ČR v oblasti energetiky a klimatu, schváleném usnesením vlády č. 960 z roku 2024, zavázala dosáhnout 30,1 % podíl energie z obnovitelných zdrojů na hrubé konečné spotřebě v roce 2030 (viz str. 41 Vnitrostátního plánu). Aby toho bylo dosaženo, předpokládá se navýšení kapacity fotovoltaických elektráren o 8 GW instalovaného výkonu a větrných elektráren o 1,2 GW instalovaného výkonu do roku 2030 (viz str. 90 Vnitrostátního plánu).

Poř. č.	Připomínkové místo	Číslo jednací	Článek	AO	Připomínka	Vyhodnocení
					návrhu Změny č. 2 Územního rozvojového plánu ČR. Žádám též o zásadní vyřešení rozporu mezi návrhem změny č. 2 Územního rozvojového plánu ČR a realizací větrných elektráren ve volné i obydlené krajině a její již mnoha studiemi prokázanou škodlivostí pro přírodu a lidi zde žijící. Technologii větrných elektráren považuji za nebezpečnou, život ohrožující, zásadně narušující bezpečnost okolního prostoru. Zařízení jsou neefektivní, agresivní a silně destruktivní – s definitivním dopadem zničené přírody pro další generace. **Návrh je dle mého názoru v rozporu s ústavou České republiky.** Vzhledem k výše uvedeným skutečnostem **žádám o vynětí oblastí AOV82, AOV83 a AOV84 z návrhu akceleračních oblastí.** Pro případ, že tomuto požadavku nebude vyhověno, požaduji zásadní přepracování Návrhu Změny č. 2 ÚRP ČR tak, aby byl v souladu s právními předpisy a byly řádně vyhodnoceny jeho dopady. Žádám, aby tato připomínka byla řádně vypořádána v souladu se zákonem a aby bylo uvedeno konkrétní odůvodnění přijatého řešení.	Vezmeme-li v úvahu, že akcelerační oblasti budou zaplňovány záměry postupně a že není důvod předpokládat dosažení jejich plné kapacity do roku 2030, jeví se navržené kapacity jako přiměřené vnitrostátním cílům určeným ke splnění závazku ČR vyplývajího ze směrnice RED III v souběhu s Aktualizovaným Vnitrostátním plánem ČR v oblasti energetiky a klimatu. Návrh Změny č. 2 ÚRP byl připraven v souladu s právními předpisy (včetně požadavků Aarhuské úmluvy). Na účast veřejnosti v územním plánování se vztahuje čl. 7 Aarhuské úmluvy. Procesy územního plánování jsou dlouhodobě nastaveny stavebním zákonem, v případě vymezování akceleračních oblastí v souběhu se ZOZE, tak, aby požadavky Aarhuské úmluvy byly splněny. Postup pořízení Změny č. 2 ÚRP a souvisejících územních opatření proběhl v souladu se stavebním zákonem a ZOZE. K návrhu Změny č. 2 ÚRP a souvisejících územních opatření mohl každý podat připomínku ve veřejném projednání, všechny připomínky byly vypořádány. Již z toho, že část akceleračních oblastí byla na základě argumentů uplatněných ve stanoviscích a připomínkách pro společné jednání a veřejné projednání zmenšena či zcela vypuštěna, je zřejmé, že výsledek účasti veřejnosti byl vzat v úvahu a že účast veřejnosti byla zajištěna v době, kdy všechny možnosti byly otevřeny. Návrh Změny č. 2 ÚRP byl připraven v souladu s právními předpisy (včetně požadavků Úmluvy Rady Evropy o krajině). Zpracování VVURÚ odpovídá obsahem i strukturou požadavkům obsaženým v příloze č. 4 stavebního zákona. VVURÚ (včetně SEA) Změny č. 2 ÚRP probíhá jako hodnocení oblastí, nikoliv konkrétních záměrů a odpovídá měřítku ÚRP a ÚO. Hodnocení vlivů na veřejné zdraví bylo provedeno na úrovni koncepce (dopady byly vyhodnoceny v rámci posouzení SEA), bez vyhodnocení vlivů konkrétní stavby (nejsou známy parametry ani umístění staveb OZE v AO). Zákon č. 258/2000 Sb., o ochraně veřejného zdraví, garantuje fyzickým osobám dodržení hygienických limitů ve vztahu k hluku a vibracím (§ 30 odst. 1). Konkrétní záměry obnovitelných zdrojů energie musí následně v navazujícím řízení splnit veškeré zákonné hygienické a hlukové limity. Dále jsou v platnosti cíle a úkoly územního plánování dle stavebního zákona, konkrétně § 38 odst. 3) nebo § 39 písm. g) stanovovat podmínky pro obnovu a rozvoj sídelní struktury, pro kvalitní bydlení a pro rozvoj rekreace a cestovního ruchu. Do ÚO u všech AO pro VTE je zapracována podmínka zpracování hlukové studie a minimalizace shadow flicker efektu/stroboskopického efektu je minimalizace zajištěna používanými materiály na lopatky VTE a

Poř. č.	Připomínkové místo	Číslo jednací	Článek	AO	Připomínka	Vyhodnocení
						nastavením vypínání v kritické době slunečního svitu. Co se týká infrazvuku, je přítomen všude v prostředí, aniž by se projevoval jeho negativní vliv. U přírůstku infrazvuku z VTE nebyl dosud prokázán významný negativní vliv na veřejné zdraví, studie dále probíhají. Moderními měřicími metodami je již možno infrazvuk měřit, avšak v české legislativě nemá stanoven hlukový limit. Hygienický limit infrazvuku v komunálním prostředí sice není stanoven, ale existuje doporučená hodnota v ČSN ISO 7196 LG=90 dB nebo hladiny prahu slyšení pro jednotlivá frekvenční pásma v ČSN ISO 226. Kumulace hluku z více VTE bude vždy vyhodnocena hlukovou studií a následně ověřena měřením. Kumulace hluku z jiných než stacionárních zdrojů (silnice, železnice, letecká doprava, ...) se nedělá, tyto zdroje mají odlišné limity, proto nejsou kumulativně posuzovány (lze je v hlukové studii pro informaci sečíst). Světelné zatížení je minimalizováno vhodným umístěním a typem signálního světla na VTE tak, aby nebylo zatěžováno jeho okolí. U FVE je světelné zatížení řešeno podmínkami v územním opatřením, kde je stanoveno, že zde nebude trvalé osvětlení u záměrů OZE. Stroboskopický/shadow flicker efekt je eliminován nastavením automatického vypínání VTE v době, kdy by mohl střídající se stín lopatek VTE opakovaně dopadat na obytnou zástavbu - to je ošetřeno v územním opatření pro všechny AO pro VTE. Pro nízkofrekvenční zvuk a infrazvuk z VTE studie nenašly konzistentní důkazy spojující tyto frekvence s významným obtěžováním nebo přímými zdravotními účinky nad rámec normálních hladin zvuku. Projevuje se spíše nocebo efekt (problémy způsobuje očekávání hlukových vlivů, nikoliv vlivy samotné). Pro potenciální území, vytipovaná dle výsledku analýzy Výzkumného ústavu pro krajinu, byla zadána biologická posouzení. Na základě výsledků těchto posouzení byly dále vymezeny konkrétní AO. Biologická posouzení byla tedy zpracována pro všechny AO. Dále byly využity rešerše dat o výskytu ZCHD zpřístupněné AOPK. Význačné ZCHD, které by mohly být uplatněním Změny č. 2 ÚRP ovlivněny, byly uvedeny v kartách AO v příloze č. 1 a 2 SEA. Zadání Změny č. 2 ÚRP schválené vládou ČR nepožadovalo variantní řešení. Proběhlo hodnocení nulové varianty (platné znění ÚRP) vůči navrhované variantě (Změna č. 2 ÚRP).
877.	Ladislav Vodenka	MMR-33252-2026-81	99czj, 99czk	AOV56, AOV57	**<u>Připomínka k návrhu Změny č. 2 Územního rozvojového plánu ČR (ÚRP ČR)</u>** Podávám připomínku k návrhu vymezení akceleračních oblasti pro větrné elektrárny (VTE) v území: **AOV 56 Vrabčiny a AOV 57 Bílá skála, Plzeňský kraj**.	***Akceptováno částečně.*** *Akcelerační oblast AOV56 – Vrabčiny byla redukována.* *Akcelerační oblast AOV57 – Bílá Skála je vymezena v souladu se zákonem č. 249/2025 Sb. (ZOZE) a nařízením vlády č. 507/2025 Sb.*

Poř. č.	Připomínkové místo	Číslo jednací	Článek	AO	Připomínka	Vyhodnocení
					Na základě níže uvedených důvodů **nesouhlasím** s tímto návrhem změny č. 2 ÚRP ČR, který se týká vymezení akceleračních oblasti pro výrobu energie z obnovitelných zdrojů. Uvádím základní **důvody**: ○ **Nedostatky návrhu** ○ návrh není dostatečně odůvodněn a **chybí konkrétní podklady** (zákon č. 500/2004 Sb.) ○ nebyly dostatečně posouzeny **dopady na životní prostředí** (zákon č. 100/2001 Sb.) ○ hrozí **narušení krajiny a přírody** (zákon č. 114/1992 Sb.) ○ návrh **nerespektuje ochranu hodnot území a kvalitu bydlení** (zákon č. 283/2021 Sb.) ○ nebyly posouzeny jiné **varianty řešení, zejména využiti brownfieldů** (opuštěných a již narušených ploch) a návrh tak neodůvodněně zasahuje do volné krajiny ○ vychází **pouze z expertních odhadů** (počet věži, výkon, rozmístěni) ○ návrh **řeší problémy až dodatečně**, místo aby jim předešel ○ nejsou dostatečně vyhodnoceny **kumulativní dopady více záměrů v území** ○ **Příroda a krajina** ○ výskyt chráněných druhů (ptáci, netopýři) a zásah do migračních tras ○ narušeni prvků ÚSES (biokoridory) ○ zásadní změna krajiny a její industrializace ○ dominantní stavby (až cca 250 m vysoké) viditelné na velké vzdálenosti ○ chybí posouzení nočního osvětlení ○ nedostatečně řešen kumulativní vliv vice větrných elektráren ○ **Voda a klima** ○ narušeni vsakováni vody do půdy a změna odtokových poměrů ○ zhoršeni schopnosti krajiny zadržovat vodu a riziko vysychání krajiny ○ nedostatečné odstupy od vodních toků ○ chybí posouzení vlivu na mikroklima ○ **Zemědělská půda** ○ zábor a znehodnoceni kvalitní půdy ○ možné zásahy do půd I. a ||. třídy ochrany (nejcennější půdy) ○ zhutněni půdy a zvýšení eroze a rozdělení (fragmentace) pozemků ○ nejasný stav a poškozeni meliorací ○ **Dopady na obyvatele** ○ hluk a jeho dlouhodobý vliv ○ blikání stínů (stroboskopický efekt) ○ změna charakteru bydlení ○ pokles hodnoty nemovitosti ○ není dostatečně vysvětleno, jak byla stanovena vzdálenost od obytné zástavby ○ **Technická a bezpečnostní rizika** ○ odlet ledu z rotorů v zimě ○ zásah bleskem ○ požáry zařízeni (obtížně zvládnutelné zásahy) ○ pád částí konstrukce ○ únik provozních kapalin ○ šířeni požáru do krajiny ○ kontaminace půdy a vody Není jasné, kdo nese **odpovědnost za škody na zdraví a majetku**. ○ **Kumulace vlivů** ○ sčítáni hluku, zásahů do krajiny a vizuální zátěže ○ dopady více elektráren nejsou vyhodnoceny společně ○ výsledný dopad na životní prostředí i lidi může být výrazně vyšší ○ **Rozpor se zákony ČR a EU** ○ správní řád (zákon č. 500/2004 Sb.) ○ ochrana přírody (zákon č. 114/1992 Sb.) ○ EIA (zákon č. 100/2001 Sb.)	Akcelerační oblasti AOV56 Vrabčiny a AOV57 Bílá skála jsou vymezeny v souladu s podmínkami zákona č. 249/2025 Sb. a nařízení vlády č. 507/2025 Sb.; žádná z nich se nenachází v lokalitách soustavy Natura 2000, ve zvláště chráněných územích ani v jejich ochranných pásmech. Vlivy vymezení obou oblastí na krajinný ráz, biodiverzitu, prvky územního systému ekologické stability, vodní režim, zemědělský půdní fond a pohodu obyvatel včetně kumulativních dopadů více záměrů v území byly posouzeny v rámci vyhodnocení vlivů návrhu Změny č. 2 ÚRP na životní prostředí a udržitelný rozvoj území (SEA/VVURÚ); posouzení neidentifikovalo negativní vlivy vylučující vymezení těchto oblastí. Pro každou z akceleračních oblastí bylo zpracováno biologické posouzení podle § 11 odst. 3, resp. 4 zákona o výrobě elektřiny z obnovitelných zdrojů energie (ZOZE), jehož výsledky jsou promítnuty do podmínek příslušných územních opatření zajišťujících ochranu biotopů chráněných druhů ptáků a netopýrů a zachování prostupnosti krajiny. Akcelerační oblast AOV56 Vrabčiny byla v průběhu přípravy návrhu územně redukována s cílem minimalizovat identifikované střety s hodnotami daného území. Technické a bezpečnostní parametry provozu větrných elektráren, včetně zajištění ochrany před odletem námrazy, požárními riziky a úniky provozních kapalin, jsou předmětem závazných technických norem a podmínek vydaných v navazujících řízeních, přičemž odpovědnost za způsobené škody je upravena příslušnými obecnými právními předpisy. Konkrétní záměry výstavby větrných elektráren budou umísťovány a povoleny v navazujících řízeních podle stavebního zákona a zvláštních právních předpisů, kde budou uplatněny zákonné limity a podmínky pro minimalizaci hlukové zátěže a stroboskopického efektu; záměry v akceleračních oblastech jsou přitom v souladu s § 28 zákona č. 249/2025 Sb. osvobozeny od posouzení vlivů na životní prostředí (EIA). Námitky o rozporu návrhu s právními předpisy ČR a EU, včetně zákona č. 100/2001 Sb. a směrnice RED III, neprokázaly skutečné porušení těchto předpisů v procesu pořizování Z2 URP. V rámci pořizování a zpracovávání návrhu Změny č. 2 ÚRP bylo postupováno dle ustanovení správního řádu, stavebního zákona a ZOZE a schváleného zadání vládou ČR. Vymezení akceleračních oblastí bylo projednáno s obcemi a veřejností v rámci veřejného projednání v souladu s § 96 stavebního zákona. Tím byly zákonné nároky samospráv na zapojení do procesu plně respektovány. Všechny obce a veřejnost měly možnost uplatnit své připomínky od 14. 4. 2026 až do 1. 6. 2026 k návrhu Změny č. 2 ÚRP. V rámci pořizování a zpracovávání návrhu Změny č. 2 ÚRP bylo postupováno dle ustanovení správního řádu,

Poř. č.	Připomínkové místo	Číslo jednací	Článek	AO	Připomínka	Vyhodnocení
					○ ochrana půdy (zákon č. 334/1992 Sb.) ○ stavební zákon (zákon č. 283/2021 Sb.) ○ nesplněni podmínek směrnice EU RED III (nevhodně zvolená lokalita, nevyřešené dopady) ○ návrh může zasahovat do práva na příznivé životní prostředí a ochranu zdraví podle Listiny základních lidských práv a svobod (či. 31, či. 35, či. 11) ○ porušeni principu předběžné opatrnosti (ČI. 191 SFEU), návrh je předkládán bez dostatečných podkladů a při existenci důvodných pochybností o jeho dopadech Navržená oblast **má zásadní střety s přírodou, krajinou, vodou i životem obyvatel**. Tyto problémy nejsou odstraněny, pouze částečně zmírňovány. Návrh nemá dostatečné podklady, neřeší varianty a nehodnotí kumulativní dopady, proto **požaduji vyloučení akcelerační oblasti z návrhu.**	stavebního zákona a ZOZE a schváleného zadání vládou ČR. Vymezení akceleračních oblastí bylo projednáno s obcemi a veřejností v rámci veřejného projednání v souladu s § 96 stavebního zákona. Tím byly zákonné nároky samospráv na zapojení do procesu plně respektovány. Všechny obce a veřejnost měly možnost uplatnit své připomínky od 14. 4. 2026 až do 1. 6. 2026 k návrhu Změny č. 2 ÚRP. § 68 správního řádu se podle § 174 odst. 1 správního řádu použije pro opatření obecné povahy přiměřeně. Soulad s požadavky stavebního zákona je popsán v odůvodnění Změny č. 2 ÚRP v kapitole II.1.b Vyhodnocení souladu s cíli a úkoly územního plánování a s požadavky stavebního zákona. Vymezení AO nemá vliv na vlastnická práva. Při vymezení AO nelze předjímat škody z výstavby a provozu konkrétních záměrů. Odpovědnost za škody má provozovatel větrné elektrárny, který odpovídá za její technický stav a bezpečnost provozu, a to podle občanského zákoníku (zákon č. 89/2012 Sb.). Větrné i fotovoltaické elektrárny jsou běžnou technologií s odhadnutelnými dopady na okolí. Za účelem stanovení možných dopadů akceleračních oblastí bylo provedeno biologické posouzení, posouzení vlivů na udržitelný rozvoj, a za účelem zabránění negativním dopadům nebo jejich zmírnění byla navržena celá řada podmínek v územním opatření, což je v souladu s principem předběžné opatrnosti, který mimo jiné vychází z čl. 191 Smlouvy o fungování Evropské unie (SFEU). Kumulativní posouzení vlivů na životní prostředí a veřejné zdraví bylo v rámci SEA provedeno pro každou AO (viz karty AO v příloze č. 2 SEA) i pro Změnu č. 2 ÚRP jako celek. V rámci ÚO pro všechny AOV byla stanovena podmínka vypracování hlukové studie, do níž budou zahrnuty všechny existující zdroje (např. formou podkladů z měření hluku). Kumulativní vlivy na jiné složky životního prostředí, např. na krajinný ráz, je možno stanovit tam, kde existují prostorově a výškově obdobné stavby a záměry, jako jsou VTE, jinak postrádá hodnocení kumulace smysl. Elektrárny jsou vybaveny detektory námrazy a vibrací, které zastaví provoz. Kromě speciálních nátěrů omezujících vznik námrazy se v případě stavby ve vyšších nadmořských výškách využívá vyhřívání listů rotorů (elektrické či horkovzdušné). Předejdou tak nejen poškození elektrárny, ale také odletování uvolněné námrazy do okolí. V každém případě jde o technický aspekt, který má být zohledněn při povolování konkrétních projektů. V rámci souvisejících územních opatření jsou stanoveny podmínky, které zajišťují ochranu protierozních opatření, funkčních melioračních zařízení, vodních toků a rovněž omezující možné terénní úpravy. Vzhledem k charakteru a rozsahu

Poř. č.	Připomínkové místo	Číslo jednací	Článek	AO	Připomínka	Vyhodnocení
						potenciálních záměrů se při naplnění podmínek nepředpokládá narušení vodního režimu v rámci akceleračních oblastí. Zákon č. 334/1992 Sb., o ochraně zemědělského půdního fondu (ZPF), se na záměry v AO vztahuje v plném rozsahu; orgán ochrany ZPF je v řízení o povolení záměru dotčeným orgánem. Vymezení AO v územním rozvojovém plánu (ÚRP) tento souhlas v žádném případě nenahrazuje. Riziko zhutnění půdy stavební technikou je eliminovatelné správnou organizací staveniště. Součástí územního opatření je rovněž podmínka, která zakazuje poškozování stávajících protierozních opatření. Dále nesmí být narušena funkce stávajících funkčních meliorací, nesmí vznikat neobhospodařovatelné zbytkové zemědělské pozemky a zemědělské pozemky bez přístupu k veřejně přístupné pozemní komunikaci. Na základě vypořádání stanovisek a připomínek byla stanovena podmínka na maximální celkovou plochu pro odnětí ZPF v AO pro záměry OZE. Do ÚO u všech AO pro VTE je zapracována podmínka zpracování hlukové studie a minimalizace shadow flicker efektu (u stroboskopického efektu je minimalizace zajištěna používanými materiály na lopatky VTE). Co se týká infrazvuku, je přítomen všude v prostředí, aniž by se projevoval jeho negativní vliv. U přírůstku infrazvuku z VTE nebyl dosud prokázán významný negativní vliv na veřejné zdraví, studie dále probíhají. Moderními měřicími metodami je již možno infrazvuk měřit, avšak v české legislativě nemá stanoven hlukový limit. Hygienický limit infrazvuku v komunálním prostředí sice není stanoven, ale existuje doporučená hodnota v ČSN ISO 7196 LG=90 dB nebo hladiny prahu slyšení pro jednotlivá frekvenční pásma v ČSN ISO 226. Kumulace hluku z více VTE bude vždy vyhodnocena hlukovou studií a následně ověřena měřením. Kumulace hluku z jiných než stacionárních zdrojů (silnice, železnice, letecká doprava, ...) se nedělá, tyto zdroje mají odlišné limity, proto nejsou kumulativně posuzovány (lze je v hlukové studii pro informaci sečíst). Světelné zatížení je minimalizováno vhodným umístěním a typem signálního světla na VTE tak, aby nebylo zatěžováno jeho okolí. U FVE je světelné zatížení řešeno podmínkami v územním opatřením, kde je stanoveno, že zde nebude trvalé osvětlení u záměrů OZE. Stroboskopický/shadow flicker efekt je eliminován nastavením automatického vypínání VTE v době, kdy by mohl střídající se stín lopatek VTE opakovaně dopadat na obytnou zástavbu - to je ošetřeno v územním opatření pro všechny AO pro VTE. Pro nízkofrekvenční zvuk a infrazvuk z VTE studie nenašly konzistentní důkazy spojující tyto frekvence s významným obtěžováním nebo přímými zdravotními účinky nad rámec normálních hladin

Poř. č.	Připomínkové místo	Číslo jednací	Článek	AO	Připomínka	Vyhodnocení
						zvuku. Projevuje se spíše nocebo efekt (problémy způsobuje očekávání hlukových vlivů, nikoliv vlivy samotné).
878.	Šárka Adamová	MMR-33253-2026-81	99czzf, 99czzg, 99czzh	AOV82, AOV83, AOV84	**PŘIPOMÍNKA K NÁVRHU ZMĚNY Č. 2 ÚZEMNÍHO ROZVOJOVÉHO PLÁNU ČR (§ 97 zák. č. 283/2021 Sb., stavební zákon)** **PŘIPOMÍNKY K VYHODNOCENÍ VLIVŮ NÁVRHU ZMĚNY Č. 2 ÚZEMNÍHO ROZVOJOVÉHO PLÁNU NA UDRŽITELNÝ ROZVOJ ÚZEMÍ** **PŘIPOMÍNKY K NÁVRHŮM JEDNOTLIVÝCH ÚZEMNÍCH OPATŘENÍ K AKCELERAČNÍM OBLASTEM VYMEZENÝM V NÁVRHU ZMĚNY Č. 2 ÚZEMNÍHO ROZVOJOVÉHO PLÁNU** **<u>I. Úvod</u>** V souladu s možností uplatnit připomínky k návrhu Změny č. 2 Územního rozvojového plánu ČR (ÚRP ČR), podávám připomínku k vymezení akcelerační oblasti pro rozvoj výroby energie z větrné energie a rozvoj výroby energie z energie slunečního záření. **Vymezení území dotčeného připomínkami: Středočeský kraj – Boreč** **Vymezení území dotčeného připomínkami: Středočeský kraj – Chorušice** **Vymezení území dotčeného připomínkami: Středočeský kraj – Doubravice** Územní opatření k akcelerační zóně **AOV82 Boreč a AOV83 Chorušice**, dále **AOV84 Doubravice** a současně na širší území, které může být navrženým řešením přímo či nepřímo ovlivněno. **Připomínku podávám:** jako osoba, která může být dotčena dopady návrhů z hlediska krajiny, životního prostředí a kvality života. Jedná se o území s významnými krajinnými, přírodními a obytnými hodnotami, které nejsou návrhem dostatečně respektovány. Dopad návrhu na mou osobu spočívá v tom, že dojde k zásadnímu omezení našeho “obyčejného" harmonického života a pobytu v přírodě, která se změní na technickou zónu. Obávám se zničení přírody, která je nezbytná pro vývoj a život člověka. Považuji za důležitou ochranu vzácného ptactva a nesouhlasím se zabíjením chráněných ptáků v této oblasti, kteří se zde vyskytují (ke kterému dojde, jako např. Německo – počet ptactva je znatelně snížen). Dále se obávám o své zdraví, o svoji bezpečnost a prokazatelné vlivy na psychiku obyvatel, kteří budou s těmito důsledky konfrontováni. Navrhovaná zmírňující opatření uvedená v odůvodněních územních opatření považuji za nedostatečná a naopak potvrzující závažnost negativních dopadů na dotčené území. **<u>II. Zákonnost a nesoulad s právními předpisy ČR</u>** 1) Rozpor se zákonem č. 500/2004 Sb., správní řád ○ § 3 – nebyl zjištěn stav bez důvodných pochybností ○ § 68 – nedostatečné odůvodnění Návrh je **nepřezkoumatelný**, protože neobsahuje konkrétní podklady pro dané území. **<u>2) Rozpor se zákonem č. 100/2001 Sb. (EIA/SEA)</u>**, chybí posouzeni: ○ kumulativních vlivů ○ variantního řešení ○ konkrétních dopadů na území Dokumentace SEA je **neúplná a věcně nedostatečná.** **<u>3) Rozpor se zákonem č. 114/1992 Sb. (ochrana přírody a krajiny)</u>** ○ ohrožení krajinného rázu (§ 12) – blízkost CHKO Kokořínsko – Máchův kraj, Bezděz (**národní kulturní památka**), kostel Sv. Mikuláše ve Vinci (**národní kulturní památka**) – argumentace o vzdálenosti **8-11 km** je nepřijatelná vzhledem k tomu, že pro objekt vysoký 200 metrů je horizont (místo, kde se pata věže schová za obzor) pro pozorovatele na zemi přibližně v dálce **50 km**. Hrad Kokořín (**národní kulturní památka** – cca 4,2 km).	***Akceptováno částečně.*** *Akcelerační oblast AOV84 - Doubravice byla vypuštěna.* *Akcelerační oblasti AOV82 Boreč a AOV83 Chorušice jsou vymezeny v souladu s podmínkami zákona č. 249/2025 Sb. a nařízení vlády č. 507/2025 Sb.* Akcelerační oblasti AOV82 – Boreč a AOV83 – Chorušice jsou vymezeny v souladu s podmínkami zákona č. 249/2025 Sb. a nařízení vlády č. 507/2025 Sb. Vliv jejich vymezení na krajinný ráz, kulturní dědictví, biodiverzitu a lokality soustavy Natura 2000 – včetně pohledových vztahů k CHKO Kokořínsko–Máchův kraj, hradu Kokořín a dalším národním kulturním památkám v okolí – byl posouzen v rámci vyhodnocení vlivů návrhu Změny č. 2 ÚRP na udržitelný rozvoj území (SEA/VVURÚ), včetně analýzy viditelnosti pro modelové výšky stožárů 120, 170 a 200 m; výsledky tohoto posouzení se promítly do podmínek vymezení oblastí. Pro každou z těchto akceleračních oblastí bylo zpracováno biologické posouzení podle § 11 odst. 3, resp. 4 ZOZE, jehož závěry jsou promítnuty do podmínek územních opatření, jež zahrnují opatření na ochranu biotopů a migračních tras chráněných druhů ptáků, jako jsou Luňák červený (Milvus milvus), Luňák hnědý (Milvus migrans), Jestřáb lesní (Accipiter gentilis) a dalších druhů uvedených v připomínce, jakož i netopýrů. Kumulativní vlivy obou akceleračních oblastí ve vztahu k jejich vzájemné poloze a blízkosti chráněných území byly hodnoceny v rámci SEA/VVURÚ; nebyly identifikovány negativní vlivy bránící vymezení těchto oblastí. Konkrétní posouzení hlukové zátěže, stroboskopického efektu, světelného zatížení a dopadů na zdraví a pohodu obyvatel přilehlých obcí proběhne v navazujících řízeních při umísťování jednotlivých záměrů větrných elektráren; záměry realizované v akceleračních oblastech jsou v souladu s § 28 zákona č. 249/2025 Sb. osvobozeny od posuzování vlivů na životní prostředí, zákonné hygienické limity a podmínky pro minimalizaci rušivých účinků budou uplatněny v těchto navazujících řízeních. Námitky o rozporu návrhu s právními předpisy ČR a EU, včetně zákona č. 100/2001 Sb. a směrnice RED III, neprokázaly skutečné porušení těchto předpisů v procesu pořizování Z2 URP. Dále dodáváme: V rámci pořizování a zpracovávání návrhu Změny č. 2 ÚRP bylo postupováno dle ustanovení správního řádu,

Poř. č.	Připomínkové místo	Číslo jednací	Článek	AO	Připomínka	Vyhodnocení
					Argumentace, že pohledová ochrana nebude narušena, protože snímky nelze pořídit z povrchu, je neudržitelná vzhledem k celkové výšce VTE dosahující až 200 m. Výstavbu VTE v uvedených oblastech považuji za **neúměrný zásah do krajinného rázu a ochrany kulturního dědictví**. Navržená omezení pro úložiště elektřiny (limitace plošné výměry a výšky kontejnerů, zákaz stohování) potvrzují riziko degradace území na průmyslový charakter, který je **neslučitelný** s blízkostí CHKO Kokořínsko – Máchův kraj a výše uvedených kulturních památek. o narušeni ekologické stability o zásah do biotopů a migračních tras **4) Rozpor se stavebním zákonem** o § 18 a § 19 – ochrana hodnot území o požadavek na udržitelný rozvoj Návrh představuje industrializaci volné krajiny **bez dostatečného odůvodnění.** **<u>III. Nesoulad s právem Evropské unie</u>** **1) Směrnice o ptácích (2009/147/ES) a o stanovištích (92/43/EHS)** o nelze vyloučit negativní vliv na chráněné druhy – např. Luňák červený (*Milvus milvus*), Luňák hnědý (*Milvus migrans*), Dudek chocholatý (*Upupa epops*), Moták lužní (*Circus pygargus*), kteří patří do kategorie **kriticky ohrožených** druhů; Moták pilich (*Circus cyaneus*), Ostříž lesní (*Falco subbuteo*), Ťuhýk šedý (*Lanius excubitor*), Krahujec obecný (*Accipiter nisus*), kteří patří do kategorie **silně ohrožených** druhů a další **ohrožené** druhy jako Krkavec velký (*Corvus corax*), Moták pochop (*Circus aeruginosus*), káně lesní (*Buteo buteo*), výr velký (*Bubo bubo*) a Jestřáb lesní (*Accipiter gentilis*). Navržený monitoring mortality ptáků a netopýrů je pouze reaktivním nicméně ne preventivním opatřením, které by zabránilo nevratnému poškození populací chráněných druhů v době provozu. o chybí dostatečné biologické podklady **Rozpor** s požadavkem vyloučení významného vlivu. **2) Směrnice EIA (2011/92/EU)** o nedostatečné zapojení veřejnosti o nedostatečné vyhodnocení vlivů **3) Směrnice RED III (2023/2413)** nebyla doložena priorita využití: o zastavěných ploch o brownfieldů o technicky narušených území Vymezení ve volné krajině je v **rozporu s principem minimalizace dopadů.** **4) Princip předběžné opatrnosti (Čl. 191 SFEU)** Politika Unie v oblasti životního prostředí přispívá k sledování následujících cílů: o zachování, ochrana a zlepšování kvality životního prostředí, o ochrana lidského zdraví, o uvážlivé a racionální využívání přírodních zdrojů, **5) Evropská úmluva o krajině (European Landscape Convention), ETS No. 176** o nedostatečná ochrana krajiny jako základní složky životního prostředí o ignorování charakteru území o nedostatečné zapojení veřejnosti do rozhodování o zásazích do krajiny **6) Aarhuská úmluva (Convention on Access to Information, Public Participation in Decision-making and Access to Justice in Environmental Matters), 1998** o omezení práva veřejnosti na informace o omezení účasti veřejnosti na rozhodovacích procesech (pouze formální zapojení)	stavebního zákona a ZOZE a schváleného zadání vládou ČR. Vymezení akceleračních oblastí bylo projednáno s obcemi a veřejností v rámci veřejného projednání v souladu s § 96 stavebního zákona. Tím byly zákonné nároky samospráv na zapojení do procesu plně respektovány. Všechny obce a veřejnost měly možnost uplatnit své připomínky od 14. 4. 2026 až do 1. 6. 2026 k návrhu Změny č. 2 ÚRP. Návrh Změny č. 2 ÚRP a jeho odůvodnění, návrh souvisejících územních opatření a jejich odůvodnění, i vyhodnocení vlivů na životní prostředí byly připraveny a obsahují náležitosti v souladu s příslušnými právními předpisy. Podkladem pro návrh byla posouzení podle § 11 odst. 3 resp. 4 ZOZE, zpracovaná v souladu s požadavky § 7a vyhlášky č. 142/2018 Sb. Nad rámec požadavků právních předpisů byl zprovozněn mapový portál VÚK indikující míru vhodnosti území pro vymezení akcelerační oblasti a dokument Akcelerační oblasti, předvýběr ploch k výstavbě VTE, Screening území ČR z hlediska ochrany krajinného rázu (Roman Bukáček, Simona Vondráčková, 2025). S ohledem na uvedené má pořizovatel za to, že vyhověl požadavkům § 3 správního řádu. § 68 správního řádu se podle § 174 odst. 1 správního řádu použije pro opatření obecné povahy přiměřeně. Odůvodnění obsahuje všechny náležitosti stanovené právními předpisy a pokud možno podrobně vysvětluje důvody, které vedly zpracovatele k návrhu v předložené podobě. Stejně tak vyhodnocení vlivů na udržitelný rozvoj území obsahuje všechny náležitosti stanovené právními předpisy a hodnotí předpokládané vlivy. Kumulativní a synergické vlivy na biodiverzitu byly posuzovány v rámci vyhodnocení vlivů návrhu Změny č. 2 ÚRP na životní prostředí (SEA). Výsledky tohoto posouzení byly promítnuty do vymezení akceleračních oblastí i do podmínek jednotlivých územních opatření. Významné negativní vlivy, které by nebylo možné eliminovat nebo kompenzovat, nebyly identifikovány. Soulad s požadavky stavebního zákona je popsán v odůvodnění Změny č. 2 ÚRP v kapitole II.1.b Vyhodnocení souladu s cíli a úkoly územního plánování a s požadavky stavebního zákona. Soulad s cíli a úkoly územního plánování je popsán v odůvodnění Změny č. 2 ÚRP v kapitole II.1.b Vyhodnocení souladu s cíli a úkoly územního plánování a s požadavky stavebního zákona. Zadání Změny č. 2 ÚRP schválené vládou ČR nepožadovalo variantní řešení. Proběhlo hodnocení nulové varianty (platné znění ÚRP) vůči navrhované variantě (Změna č. 2 ÚRP). Při samotném návrhu byla problematika krajinného rázu sledována ve vyhodnocení vlivů na udržitelný rozvoj území, a to jak z hlediska navrhovaného souboru akceleračních oblastí jako celku, tak pro

Poř. č.	Připomínkové místo	Číslo jednací	Článek	AO	Připomínka	Vyhodnocení
					○ omezení práva veřejnosti na přístup k právní ochraně v záležitostech životního prostředí **<u>IV. Nedostatky SEA a podkladů</u>** ○ absence terénních biologických průzkumů ○ práce pouze s mapovými podklady (nedostatečné) ○ chybí reálná data o výskytu druhů ○ variantní řešení ○ posouzení vlivu na zdraví Bez těchto podkladů **nelze učinit kvalifikovaný závěr.** **<u>V. Narušení krajiny a životního prostředí</u>** Navržené řešení povede k: ○ zásadní změně krajinného rázu ○ narušení horizontů a dálkových pohledů ○ vzniku bariér v krajině ○ narušení ekologické konektivity ○ znehodnocení zemědělské půdy ○ zničení migračních tras živočichů Výška staveb (200 m a vyšší) **znamená nadregionální dopad.** **<u>VI. Dopady na obyvatele</u>** Návrh nedostatečně řeší negativní vliv na obyvatele: ○ hluk a nízkofrekvenční hluk ○ stroboskopický efekt ○ světelné zatížení ○ kvalitu bydlení ○ hodnota nemovitostí Dopady na obyvatele představují silná zdravotní rizika, která jsou na základě mnohých studií již prokázána. Dokumentace těchto vlivů není vůbec zahrnuta a člověk a jeho životní prostor je nedostatečně respektován a už vůbec ne chráněn. Tyto **vlivy nejsou řádně vyhodnoceny a podceněny.** **<u>VII. Kumulativní a systémové dopady</u>** Není řešeno: ○ souběžné působení více projektů ○ celkové zatížení území ○ únosnost krajiny Hrozí **nevratná degradace území.** **<u>VIII. Absence variantního řešení</u>** Není doloženo, že byly posuzovány jiné lokality a méně konfliktní varianty, jedná se o porušení základního principu plánování. Nebyla rovněž posouzena tzv. nulová varianta (varianta 0), tedy stav území před realizací záměru, což znemožňuje objektivní hodnocení dopadů. **<u>IX. Hlavní požadavek</u>** Požaduji: 1) **Vyřazení výše uvedených akceleračních oblastí z návrhu** nebo 2) Zároveň (pro případ, že nebude tomuto požadavku vyhověno) **požaduji, aby návrh změny č. 2 ÚRP ČR nebyl v této části schválen a byl vrácen k zásadnímu přepracování**, a to zejména po doplnění: ○ posouzení vlivu na lokality Natura 2000 dle čl. 6 odst. 3 směrnice 92/43/EHS ○ dostatečný biologický průzkumu odpovídající metodikám MŽP v různých ročních obdobích ○ hodnocení vlivu na populace netopýrů	jednotlivé oblasti v kartách akceleračních oblastí (viz příloha č. 2 vyhodnocení vlivů). Většinou právě z důvodu významných negativních vlivů na krajinný ráz bylo již během přípravy návrhu 16 původně uvažovaných akceleračních oblastí z návrhu zcela vypuštěno (viz příloha 3 vyhodnocení vlivů – mapa vypuštěných akceleračních oblastí). Dále, mimo jiné s ohledem na průběžné výsledky hodnocení vlivů na krajinný ráz byly některé akcelerační oblasti v průběhu přípravy návrhu pro veřejné projednání plošně redukovány, a ve 48 z 80 navržených akceleračních oblastí pro VTE došlo ke snížení limitu pro maximální výšku větrných elektráren z původní hodnoty 250 m na hodnotu nižší (nejčastěji 200 nebo 185 m). Kromě toho byly v územních opatřeních navrženy některé další podmínky k ochraně krajinného rázu, týkající se např. maximálních rozměrů souvisejících areálů pro skladování elektřiny, barevného řešení vedlejších staveb a zařízení záměrů pro využití OZE nebo výškového omezení pro trvalé terénní úpravy v místě větrné elektrárny. K další redukci vymezených akceleračních oblastí došlo po veřejném projednání na základě uplatněných stanovisek a připomínek. Návrh Změny č. 2 ÚRP byl připraven v souladu s právními předpisy (včetně zákona č. 100/2001 Sb., o posuzování vlivů na životní prostředí a směrnice EIA (směrnice 2011/92/EU)). VVURÚ je přílohou odůvodnění Změny č. 2 ÚRP. Osvobození záměrů pro využití OZE v akcelerační oblasti od provedení posuzování vlivů záměru na životní prostředí (tzv. EIA) vyplývá z ustanovení čl. 16a odst. 3 směrnice RED III. Toto pravidlo bylo transponováno do § 28 ZOZE. Osvobození se netýká případů podle § 28 odst. 1 písm. a) a b) ZOZE, tj. případů, kdy je záměr předmětem přeshraničního posuzování vlivů, a případů, kdy je vysoce pravděpodobné, že záměr povede k významným nepříznivým vlivům na životní prostředí nebo veřejné zdraví, které nebyly zjištěny při pořizování územního opatření a které nelze vyloučit dodatečnými podmínkami a zmírňujícími opatřeními. Zákon č. 249/2025 Sb. a stavební zákon upravují zapojení dotčených územních samosprávných celků a veřejnosti do procesu pořizování změny ÚRP a procesu pořizování územních opatření o podmínkách a zmírňujících opatřeních, včetně stanovení lhůt. Vymezení AO bylo projednáno s obcemi a veřejností v rámci veřejného projednání v souladu s § 96 stavebního zákona. Všechny obce a veřejnost měli možnost uplatnit své připomínky k návrhu Změny č. 2 ÚRP. Článek 15c odst. 3 směrnice RED III stanoví, že členské státy usilují o to, aby celková rozloha vymezených akceleračních oblastí byla významná a aby přispívaly k plnění cílů stanovených v této

Poř. č.	Připomínkové místo	Číslo jednací	Článek	AO	Připomínka	Vyhodnocení
					o posouzení kumulativních vlivů v širším území o hodnocení dopadů na krajinný ráz o hodnocení dopadů na využití nemovitostí vlastníků v dosahu navrhovaných 500 m od obytné zástavby a přímý dopad vymezení AO na výkon vlastnických práv těchto vlastníků, včetně uvedení metodiky, na základě, které se určuje vzdálenost od zastavěného území o zdůvodnění nevyužití brownfieldů a narušených území uvedených v Národní databázi brownfieldů Do doby doplněni těchto podkladů nelze území považovat za způsobilé pro vymezení akcelerační oblasti. Podané připomínky jsou blanketní, podatel si vymezuje právo připomínky doplnit ve lhůtě 15 dnů ode dne veřejného projednání. **X. Závěr** Návrh v předložené podobě není dostatečně odůvodněný, není podložen odbornými daty, je v rozporu s právními předpisy ČR i EU a může mít závažné dopady na krajinu, životní prostředí i obyvatele, proto požaduji především vyřazení Územního opatření k AOV80 a AOV85 a AOV46 z návrhu Změny č. 2 Územního rozvojového plánu ČR. Žádám též o zásadní vyřešení rozporu mezi návrhem změny č. 2 Územního rozvojového plánu ČR a realizací větrných elektráren ve volné i obydlené krajině a její již mnoha studiemi prokázanou škodlivostí pro přírodu a lidi zde žijící. Technologii větrných elektráren považuji za nebezpečnou, život ohrožující, zásadně narušující bezpečnost okolního prostoru. Zařízení jsou neefektivní, agresivní a silně destruktivní – s definitivním dopadem zničené přírody pro další generace. **Návrh je dle mého názoru v rozporu s ústavou České republiky.** Vzhledem k výše uvedeným skutečnostem **žádám o vynětí oblastí AOV82, AOV83 a AOV84 z návrhu akceleračních oblastí.** Pro případ, že tomuto požadavku nebude vyhověno, požaduji zásadní přepracování Návrhu Změny č. 2 ÚRP ČR tak, aby byl v souladu s právními předpisy a byly řádně vyhodnoceny jeho dopady. Žádám, aby tato připomínka byla řádně vypořádána v souladu se zákonem a aby bylo uvedeno konkrétní odůvodnění přijatého řešení.	směrnici. Přitom čl. 3 směrnice RED III stanoví, že členské státy společně zajistí, aby podíl energie z obnovitelných zdrojů na hrubé konečné spotřebě energie Unie dosáhl v roce 2030 nejméně 42,5 %. Ke splnění tohoto cíle se pak ČR v Aktualizovaném Vnitrostátním plánu ČR v oblasti energetiky a klimatu, schváleném usnesením vlády č. 960 z roku 2024, zavázala dosáhnout 30,1 % podíl energie z obnovitelných zdrojů na hrubé konečné spotřebě v roce 2030 (viz str. 41 Vnitrostátního plánu). Aby toho bylo dosaženo, předpokládá se navýšení kapacity fotovoltaických elektráren o 8 GW instalovaného výkonu a větrných elektráren o 1,2 GW instalovaného výkonu do roku 2030 (viz str. 90 Vnitrostátního plánu). Vezmeme-li v úvahu, že akcelerační oblasti budou zaplňovány záměry postupně a že není důvod předpokládat dosažení jejich plné kapacity do roku 2030, jeví se navržené kapacity jako přiměřené vnitrostátním cílům určeným ke splnění závazku ČR vyplývajího ze směrnice RED III v souběhu s Aktualizovaným Vnitrostátním plánem ČR v oblasti energetiky a klimatu. Návrh Změny č. 2 ÚRP byl připraven v souladu s právními předpisy (včetně požadavků Aarhuské úmluvy). Na účast veřejnosti v územním plánování se vztahuje čl. 7 Aarhuské úmluvy. Procesy územního plánování jsou dlouhodobě nastaveny stavebním zákonem, v případě vymezování akceleračních oblastí v souběhu se ZOZE, tak, aby požadavky Aarhuské úmluvy byly splněny. Postup pořízení Změny č. 2 ÚRP a souvisejících územních opatření proběhl v souladu se stavebním zákonem a ZOZE. K návrhu Změny č. 2 ÚRP a souvisejících územních opatření mohl každý podat připomínku ve veřejném projednání, všechny připomínky byly vypořádány. Již z toho, že část akceleračních oblastí byla na základě argumentů uplatněných ve stanoviscích a připomínkách pro společné jednání a veřejné projednání zmenšena či zcela vypuštěna, je zřejmé, že výsledek účasti veřejnosti byl vzat v úvahu a že účast veřejnosti byla zajištěna v době, kdy všechny možnosti byly otevřeny. Návrh Změny č. 2 ÚRP byl připraven v souladu s právními předpisy (včetně požadavků Úmluvy Rady Evropy o krajině). Zpracování VVURÚ odpovídá obsahem i strukturou požadavkům obsaženým v příloze č. 4 stavebního zákona. VVURÚ (včetně SEA) Změny č. 2 ÚRP probíhá jako hodnocení oblastí, nikoliv konkrétních záměrů a odpovídá měřítku ÚRP a ÚO. Hodnocení vlivů na veřejné zdraví bylo provedeno na úrovni koncepce (dopady byly vyhodnoceny v rámci posouzení SEA), bez vyhodnocení vlivů konkrétní stavby (nejsou známy parametry ani umístění staveb OZE v AO).

Poř. č.	Připomínkové místo	Číslo jednací	Článek	AO	Připomínka	Vyhodnocení
						Zákon č. 258/2000 Sb., o ochraně veřejného zdraví, garantuje fyzickým osobám dodržení hygienických limitů ve vztahu k hluku a vibracím (§ 30 odst. 1). Konkrétní záměry obnovitelných zdrojů energie musí následně v navazujícím řízení splnit veškeré zákonné hygienické a hlukové limity. Dále jsou v platnosti cíle a úkoly územního plánování dle stavebního zákona, konkrétně § 38 odst. 3) nebo § 39 písm. g) stanovovat podmínky pro obnovu a rozvoj sídelní struktury, pro kvalitní bydlení a pro rozvoj rekreace a cestovního ruchu. Do ÚO u všech AO pro VTE je zapracována podmínka zpracování hlukové studie a minimalizace shadow flicker efektu/stroboskopického efektu je minimalizace zajištěna používanými materiály na lopatky VTE a nastavením vypínání v kritické době slunečního svitu. Co se týká infrazvuku, je přítomen všude v prostředí, aniž by se projevoval jeho negativní vliv. U přírůstku infrazvuku z VTE nebyl dosud prokázán významný negativní vliv na veřejné zdraví, studie dále probíhají. Moderními měřicími metodami je již možno infrazvuk měřit, avšak v české legislativě nemá stanoven hlukový limit. Hygienický limit infrazvuku v komunálním prostředí sice není stanoven, ale existuje doporučená hodnota v ČSN ISO 7196 LG=90 dB nebo hladiny prahu slyšení pro jednotlivá frekvenční pásma v ČSN ISO 226. Kumulace hluku z více VTE bude vždy vyhodnocena hlukovou studií a následně ověřena měřením. Kumulace hluku z jiných než stacionárních zdrojů (silnice, železnice, letecká doprava, ...) se nedělá, tyto zdroje mají odlišné limity, proto nejsou kumulativně posuzovány (lze je v hlukové studii pro informaci sečíst). Světelné zatížení je minimalizováno vhodným umístěním a typem signálního světla na VTE tak, aby nebylo zatěžováno jeho okolí. U FVE je světelné zatížení řešeno podmínkami v územním opatřením, kde je stanoveno, že zde nebude trvalé osvětlení u záměrů OZE. Stroboskopický/shadow flicker efekt je eliminován nastavením automatického vypínání VTE v době, kdy by mohl střídající se stín lopatek VTE opakovaně dopadat na obytnou zástavbu - to je ošetřeno v územním opatření pro všechny AO pro VTE. Pro nízkofrekvenční zvuk a infrazvuk z VTE studie nenašly konzistentní důkazy spojující tyto frekvence s významným obtěžováním nebo přímými zdravotními účinky nad rámec normálních hladin zvuku. Projevuje se spíše nocebo efekt (problémy způsobuje očekávání hlukových vlivů, nikoliv vlivy samotné). Pro potenciální území, vytipovaná dle výsledku analýzy Výzkumného ústavu pro krajinu, byla zadána biologická posouzení. Na základě výsledků těchto posouzení byly dále vymezeny konkrétní AO. Biologická posouzení byla tedy zpracována pro všechny AO. Dále byly využity rešerše dat o výskytu ZCHD zpřístupněné AOPK. Význačné ZCHD, které by

Poř. č.	Připomínkové místo	Číslo jednací	Článek	AO	Připomínka	Vyhodnocení
						mohly být uplatněním Změny č. 2 ÚRP ovlivněny, byly uvedeny v kartách AO v příloze č. 1 a 2 SEA. Zadání Změny č. 2 ÚRP schválené vládou ČR nepožadovalo variantní řešení. Proběhlo hodnocení nulové varianty (platné znění ÚRP) vůči navrhované variantě (Změna č. 2 ÚRP).
879.	Lenka Zelimová	MMR-33254-2026-81	99czzf, 99czzg, 99czzh	AOV82, AOV83, AOV84	**PŘIPOMÍNKA K NÁVRHU ZMĚNY Č. 2 ÚZEMNÍHO ROZVOJOVÉHO PLÁNU ČR (§ 97 zák. č. 283/2021 Sb., stavební zákon)** **PŘIPOMÍNKY K VYHODNOCENÍ VLIVŮ NÁVRHU ZMĚNY Č. 2 ÚZEMNÍHO ROZVOJOVÉHO PLÁNU NA UDRŽITELNÝ ROZVOJ ÚZEMÍ** **PŘIPOMÍNKY K NÁVRHŮM JEDNOTLIVÝCH ÚZEMNÍCH OPATŘENÍ K AKCELERAČNÍM OBLASTEM VYMEZENÝM V NÁVRHU ZMĚNY Č. 2 ÚZEMNÍHO ROZVOJOVÉHO PLÁNU** **I. Úvod** V souladu s možností uplatnit připomínky k návrhu Změny č. 2 Územního rozvojového plánu ČR (ÚRP ČR), podávám připomínku k vymezení akcelerační oblasti pro rozvoj výroby energie z větrné energie a rozvoj výroby energie z energie slunečního záření. **Vymezení území dotčeného připomínkami: Středočeský kraj – Boreč** **Vymezení území dotčeného připomínkami: Středočeský kraj – Chorušice** **Vymezení území dotčeného připomínkami: Středočeský kraj – Doubravice** Územní opatření k akcelerační zóně **AOV82 Boreč a AOV83 Chorušice**, dále **AOV84 Doubravice** a současně na širší území, které může být navrženým řešením přímo či nepřímo ovlivněno. **Připomínku podávám:** jako osoba, která může být dotčena dopady návrhů z hlediska krajiny, životního prostředí a kvality života. Jedná se o území s významnými krajinnými, přírodními a obytnými hodnotami, které nejsou návrhem dostatečně respektovány. Dopad návrhu na mou osobu spočívá v tom, že dojde k zásadnímu omezení našeho “obyčejného" harmonického života a pobytu v přírodě, která se změní na technickou zónu. Obávám se zničení přírody, která je nezbytná pro vývoj a život člověka. Považuji za důležitou ochranu vzácného ptactva a nesouhlasím se zabíjením chráněných ptáků v této oblasti, kteří se zde vyskytují (ke kterému dojde, jako např. Německo – počet ptactva je znatelně snížen). Dále se obávám o své zdraví, o svoji bezpečnost a prokazatelné vlivy na psychiku obyvatel, kteří budou s těmito důsledky konfrontováni. Navrhovaná zmírňující opatření uvedená v odůvodněních územních opatření považuji za nedostatečná a naopak potvrzující závažnost negativních dopadů na dotčené území. **II. Zákonnost a nesoulad s právními předpisy ČR** 1) Rozpor se zákonem č. 500/2004 Sb., správní řád ○ § 3 – nebyl zjištěn stav bez důvodných pochybností ○ § 68 – nedostatečné odůvodnění Návrh je **nepřezkoumatelný**, protože neobsahuje konkrétní podklady pro dané území. **2) Rozpor se zákonem č. 100/2001 Sb. (EIA/SEA),** chybí posouzeni: ○ kumulativních vlivů ○ variantního řešení ○ konkrétních dopadů na území Dokumentace SEA je **neúplná a věcně nedostatečná.** **3) Rozpor se zákonem č. 114/1992 Sb. (ochrana přírody a krajiny)**	***Akceptováno částečně.*** *Akcelerační oblast AOV84 - Doubravice byla vypuštěna.* *Akcelerační oblasti AOV82 Boreč a AOV83 Chorušice jsou vymezeny v souladu s podmínkami zákona č. 249/2025 Sb. a nařízení vlády č. 507/2025 Sb.* Akcelerační oblasti AOV82 – Boreč a AOV83 – Chorušice jsou vymezeny v souladu s podmínkami zákona č. 249/2025 Sb. a nařízení vlády č. 507/2025 Sb.; nejsou umístěny v lokalitách soustavy Natura 2000, ve zvláště chráněných územích ani v jejich ochranných pásmech. Vliv vymezení těchto akceleračních oblastí na krajinný ráz, na ochranné podmínky CHKO Kokořínsko-Máchův kraj a na pohledové vazby k národním kulturním památkám (Bezděz, hrad Kokořín, kostel sv. Mikuláše ve Vinci) byl posouzen v rámci vyhodnocení vlivů návrhu Změny č. 2 ÚRP na životní prostředí a udržitelný rozvoj území (SEA/VVURÚ); pro akcelerační oblasti pro VTE byla provedena analýza viditelnosti zohledňující různé modelové výšky stožárů (120, 170 a 200 m), přičemž závěry posouzení se promítly do vymezení oblastí a do podmínek územních opatření, včetně výškové regulace. Pro každou z akceleračních oblastí bylo zpracováno biologické posouzení podle § 11 odst. 3, resp. 4 ZOZE, jehož výsledky jsou promítnuty do podmínek územních opatření zajišťujících ochranu biotopů a migračních tras chráněných druhů ptáků (včetně luňáka červeného, motáka lužního a dalších kriticky a silně ohrožených druhů) a netopýrů. Kumulativní vlivy akceleračních oblastí AOV82 a AOV83 ve vztahu k okolnímu území a ke kulturním hodnotám dotčené části Středočeského kraje byly výslovně hodnoceny v rámci SEA/VVURÚ; konkrétní posouzení hlukové zátěže, stroboskopického efektu a dalších dopadů na zdraví obyvatel proběhne v navazujících řízeních při umísťování jednotlivých záměrů, kde budou uplatněny zákonné hygienické limity a podmínky pro minimalizaci rušivých účinků. Záměry realizované v akceleračních oblastech jsou podle § 28 zákona č. 249/2025 Sb. osvobozeny od posuzování vlivů na životní prostředí (EIA); jejich umísťování a povolování probíhá v navazujících řízeních dle stavebního zákona a zvláštních předpisů, v nichž budou posuzovány veškeré relevantní dopady na ochranu přírody, kulturní dědictví i zdraví obyvatel.

Poř. č.	Připomínkové místo	Číslo jednací	Článek	AO	Připomínka	Vyhodnocení
					o ohrožení krajinného rázu (§ 12) – blízkost CHKO Kokořínsko – Máchův kraj, Bezděz (**národní kulturní památka**), kostel Sv. Mikuláše ve Vinci (**národní kulturní památka**) – argumentace o vzdálenosti **8-11 km** je nepřijatelná vzhledem k tomu, že pro objekt vysoký 200 metrů je horizont (místo, kde se pata věže schová za obzor) pro pozorovatele na zemi přibližně v dálce **50 km**. Hrad Kokořín (**národní kulturní památka** – cca 4,2 km). Argumentace, že pohledová ochrana nebude narušena, protože snímky nelze pořídit z povrchu, je neudržitelná vzhledem k celkové výšce VTE dosahující až 200 m. Výstavbu VTE v uvedených oblastech považuji za **neúměrný zásah do krajinného rázu a ochrany kulturního dědictví**. Navržená omezení pro úložiště elektřiny (limitace plošné výměry a výšky kontejnerů, zákaz stohování) potvrzují riziko degradace území na průmyslový charakter, který je **neslučitelný** s blízkostí CHKO Kokořínsko – Máchův kraj a výše uvedených kulturních památek. o narušeni ekologické stability o zásah do biotopů a migračních tras **4) Rozpor se stavebním zákonem** o § 18 a § 19 – ochrana hodnot území o požadavek na udržitelný rozvoj Návrh představuje industrializaci volné krajiny **bez dostatečného odůvodnění.** **<u>III. Nesoulad s právem Evropské unie</u>** **1) Směrnice o ptácích (2009/147/ES) a o stanovištích (92/43/EHS)** o nelze vyloučit negativní vliv na chráněné druhy – např. Luňák červený (*Milvus milvus*), Luňák hnědý (*Milvus migrans*), Dudek chocholatý (*Upupa epops*), Moták lužní (*Circus pygargus*), kteří patří do kategorie **kriticky ohrožených** druhů; Moták pilich (*Circus cyaneus*), Ostříž lesní (*Falco subbuteo*), Ťuhýk šedý (*Lanius excubitor*), Krahujec obecný (*Accipiter nisus*), kteří patří do kategorie **silně ohrožených** druhů a další **ohrožené** druhy jako Krkavec velký (*Corvus corax*), Moták pochop (*Circus aeruginosus*), káně lesní (*Buteo buteo*), výr velký (*Bubo bubo*) a Jestřáb lesní (*Accipiter gentilis*). Navržený monitoring mortality ptáků a netopýrů je pouze reaktivním nicméně ne preventivním opatřením, které by zabránilo nevratnému poškození populací chráněných druhů v době provozu. o chybí dostatečné biologické podklady **Rozpor** s požadavkem vyloučení významného vlivu. **2) Směrnice EIA (2011/92/EU)** o nedostatečné zapojení veřejnosti o nedostatečné vyhodnocení vlivů **3) Směrnice RED III (2023/2413)** nebyla doložena priorita využití: o zastavěných ploch o brownfieldů o technicky narušených území Vymezení ve volné krajině je v **rozporu s principem minimalizace dopadů.** **4) Princip předběžné opatrnosti (Čl. 191 SFEU)** Politika Unie v oblasti životního prostředí přispívá k sledování následujících cílů: o zachování, ochrana a zlepšování kvality životního prostředí, o ochrana lidského zdraví, o uvážlivé a racionální využívání přírodních zdrojů, **5) Evropská úmluva o krajině (European Landscape Convention), ETS No. 176** o nedostatečná ochrana krajiny jako základní složky životního prostředí o ignorování charakteru území	Námitky o rozporu návrhu s právními předpisy ČR a EU, včetně zákona č. 100/2001 Sb. a směrnice RED III, neprokázaly skutečné porušení těchto předpisů v procesu pořizování Z2 URP. Dále dodáváme: V rámci pořizování a zpracovávání návrhu Změny č. 2 ÚRP bylo postupováno dle ustanovení správního řádu, stavebního zákona a ZOZE a schváleného zadání vládou ČR. Vymezení akceleračních oblastí bylo projednáno s obcemi a veřejností v rámci veřejného projednání v souladu s § 96 stavebního zákona. Tím byly zákonné nároky samospráv na zapojení do procesu plně respektovány. Všechny obce a veřejnost měly možnost uplatnit své připomínky od 14. 4. 2026 až do 1. 6. 2026 k návrhu Změny č. 2 ÚRP. Návrh Změny č. 2 ÚRP a jeho odůvodnění, návrh souvisejících územních opatření a jejich odůvodnění, i vyhodnocení vlivů na životní prostředí byly připraveny a obsahují náležitosti v souladu s příslušnými právními předpisy. Podkladem pro návrh byla posouzení podle § 11 odst. 3 resp. 4 ZOZE, zpracovaná v souladu s požadavky § 7a vyhlášky č. 142/2018 Sb. Nad rámec požadavků právních předpisů byl zprovozněn mapový portál VÚK indikující míru vhodnosti území pro vymezení akcelerační oblasti a dokument Akcelerační oblasti, předvýběr ploch k výstavbě VTE, Screening území ČR z hlediska ochrany krajinného rázu (Roman Bukáček, Simona Vondráčková, 2025). S ohledem na uvedené má pořizovatel za to, že vyhověl požadavkům § 3 správního řádu. § 68 správního řádu se podle § 174 odst. 1 správního řádu použije pro opatření obecné povahy přiměřeně. Odůvodnění obsahuje všechny náležitosti stanovené právními předpisy a pokud možno podrobně vysvětluje důvody, které vedly zpracovatele k návrhu v předložené podobě. Stejně tak vyhodnocení vlivů na udržitelný rozvoj území obsahuje všechny náležitosti stanovené právními předpisy a hodnotí předpokládané vlivy. Kumulativní a synergické vlivy na biodiverzitu byly posuzovány v rámci vyhodnocení vlivů návrhu Změny č. 2 ÚRP na životní prostředí (SEA). Výsledky tohoto posouzení byly promítnuty do vymezení akceleračních oblastí i do podmínek jednotlivých územních opatření. Významné negativní vlivy, které by nebylo možné eliminovat nebo kompenzovat, nebyly identifikovány. Soulad s požadavky stavebního zákona je popsán v odůvodnění Změny č. 2 ÚRP v kapitole II.1.b Vyhodnocení souladu s cíli a úkoly územního plánování a s požadavky stavebního zákona. Soulad s cíli a úkoly územního plánování je popsán v odůvodnění Změny č. 2 ÚRP v kapitole II.1.b Vyhodnocení souladu s cíli a úkoly územního plánování a s požadavky stavebního zákona.

Poř. č.	Připomínkové místo	Číslo jednací	Článek	AO	Připomínka	Vyhodnocení
					o nedostatečné zapojení veřejnosti do rozhodování o zásazích do krajiny **6) Aarhuská úmluva (Convention on Access to Information, Public Participation in Decision-making and Access to Justice in Environmental Matters), 1998** o omezení práva veřejnosti na informace o omezení účasti veřejnosti na rozhodovacích procesech (pouze formální zapojení) o omezení práva veřejnosti na přístup k právní ochraně v záležitostech životního prostředí **<u>IV. Nedostatky SEA a podkladů</u>** o absence terénních biologických průzkumů o práce pouze s mapovými podklady (nedostatečné) o chybí reálná data o výskytu druhů o variantní řešení o posouzení vlivu na zdraví Bez těchto podkladů **nelze učinit kvalifikovaný závěr.** **<u>V. Narušení krajiny a životního prostředí</u>** Navržené řešení povede k: o zásadní změně krajinného rázu o narušení horizontů a dálkových pohledů o vzniku bariér v krajině o narušení ekologické konektivity o znehodnocení zemědělské půdy o zničení migračních tras živočichů Výška staveb (200 m a vyšší) **znamená nadregionální dopad.** **<u>VI. Dopady na obyvatele</u>** Návrh nedostatečně řeší negativní vliv na obyvatele: o hluk a nízkofrekvenční hluk o stroboskopický efekt o světelné zatížení o kvalitu bydlení o hodnota nemovitostí Dopady na obyvatele představují silná zdravotní rizika, která jsou na základě mnohých studií již prokázána. Dokumentace těchto vlivů není vůbec zahrnuta a člověk a jeho životní prostor je nedostatečně respektován a už vůbec ne chráněn. Tyto **vlivy nejsou řádně vyhodnoceny a podceněny.** **<u>VII. Kumulativní a systémové dopady</u>** Není řešeno: o souběžné působení více projektů o celkové zatížení území o únosnost krajiny Hrozí **nevratná degradace území.** **<u>VIII. Absence variantního řešení</u>** Není doloženo, že byly posuzovány jiné lokality a méně konfliktní varianty, jedná se o porušení základního principu plánování. Nebyla rovněž posouzena tzv. nulová varianta (varianta 0), tedy stav území před realizací záměru, což znemožňuje objektivní hodnocení dopadů. **<u>IX. Hlavní požadavek</u>** Požaduji: 1) **Vyřazení výše uvedených akceleračních oblastí z návrhu** nebo	Zadání Změny č. 2 ÚRP schválené vládou ČR nepožadovalo variantní řešení. Proběhlo hodnocení nulové varianty (platné znění ÚRP) vůči navrhované variantě (Změna č. 2 ÚRP). Při samotném návrhu byla problematika krajinného rázu sledována ve vyhodnocení vlivů na udržitelný rozvoj území, a to jak z hlediska navrhovaného souboru akceleračních oblastí jako celku, tak pro jednotlivé oblasti v kartách akceleračních oblastí (viz příloha č. 2 vyhodnocení vlivů). Většinou právě z důvodu významných negativních vlivů na krajinný ráz bylo již během přípravy návrhu 16 původně uvažovaných akceleračních oblastí z návrhu zcela vypuštěno (viz příloha 3 vyhodnocení vlivů – mapa vypuštěných akceleračních oblastí). Dále, mimo jiné s ohledem na průběžné výsledky hodnocení vlivů na krajinný ráz byly některé akcelerační oblasti v průběhu přípravy návrhu pro veřejné projednání plošně redukovány, a ve 48 z 80 navržených akceleračních oblastí pro VTE došlo ke snížení limitu pro maximální výšku větrných elektráren z původní hodnoty 250 m na hodnotu nižší (nejčastěji 200 nebo 185 m). Kromě toho byly v územních opatřeních navrženy některé další podmínky k ochraně krajinného rázu, týkající se např. maximálních rozměrů souvisejících areálů pro skladování elektřiny, barevného řešení vedlejších staveb a zařízení záměrů pro využití OZE nebo výškového omezení pro trvalé terénní úpravy v místě větrné elektrárny. K další redukci vymezených akceleračních oblastí došlo po veřejném projednání na základě uplatněných stanovisek a připomínek. Návrh Změny č. 2 ÚRP byl připraven v souladu s právními předpisy (včetně zákona č. 100/2001 Sb., o posuzování vlivů na životní prostředí a směrnice EIA (směrnice 2011/92/EU)). VVURÚ je přílohou odůvodnění Změny č. 2 ÚRP. Osvobození záměrů pro využití OZE v akcelerační oblasti od provedení posuzování vlivů záměru na životní prostředí (tzv. EIA) vyplývá z ustanovení čl. 16a odst. 3 směrnice RED III. Toto pravidlo bylo transponováno do § 28 ZOZE. Osvobození se netýká případů podle § 28 odst. 1 písm. a) a b) ZOZE, tj. případů, kdy je záměr předmětem přeshraničního posuzování vlivů, a případů, kdy je vysoce pravděpodobné, že záměr povede k významným nepříznivým vlivům na životní prostředí nebo veřejné zdraví, které nebyly zjištěny při pořizování územního opatření a které nelze vyloučit dodatečnými podmínkami a zmírňujícími opatřeními. Zákon č. 249/2025 Sb. a stavební zákon upravují zapojení dotčených územních samosprávných celků a veřejnosti do procesu pořizování změny ÚRP a procesu pořizování územních opatření o podmínkách a zmírňujících opatřeních, včetně stanovení lhůt. Vymezení AO bylo projednáno s obcemi a veřejností v

Poř. č.	Připomínkové místo	Číslo jednací	Článek	AO	Připomínka	Vyhodnocení
					2) Zároveň (pro případ, že nebude tomuto požadavku vyhověno) **požaduji, aby návrh změny č. 2 ÚRP ČR nebyl v této části schválen a byl vrácen k zásadnímu přepracování**, a to zejména po doplnění: o posouzení vlivu na lokality Natura 2000 dle čl. 6 odst. 3 směrnice 92/43/EHS o dostatečný biologický průzkumu odpovídající metodikám MŽP v různých ročních obdobích o hodnocení vlivu na populace netopýrů o posouzení kumulativních vlivů v širším území o hodnocení dopadů na krajinný ráz o hodnocení dopadů na využití nemovitostí vlastníků v dosahu navrhovaných 500 m od obytné zástavby a přímý dopad vymezení AO na výkon vlastnických práv těchto vlastníků, včetně uvedení metodiky, na základě, které se určuje vzdálenost od zastavěného území o zdůvodnění nevyužití brownfieldů a narušených území uvedených v Národní databázi brownfieldů Do doby doplněni těchto podkladů nelze území považovat za způsobilé pro vymezení akcelerační oblasti. Podané připomínky jsou blanketní, podatel si vymezuje právo připomínky doplnit ve lhůtě 15 dnů ode dne veřejného projednání. **X. Závěr** Návrh v předložené podobě není dostatečně odůvodněný, není podložen odbornými daty, je v rozporu s právními předpisy ČR i EU a může mít závažné dopady na krajinu, životní prostředí i obyvatele, proto požaduji především vyřazení Územního opatření k AOV80 a AOV85 a AOV46 z návrhu Změny č. 2 Územního rozvojového plánu ČR. Žádám též o zásadní vyřešení rozporu mezi návrhem změny č. 2 Územního rozvojového plánu ČR a realizací větrných elektráren ve volné i obydlené krajině a její již mnoha studiemi prokázanou škodlivostí pro přírodu a lidi zde žijící. Technologii větrných elektráren považuji za nebezpečnou, život ohrožující, zásadně narušující bezpečnost okolního prostoru. Zařízení jsou neefektivní, agresivní a silně destruktivní – s definitivním dopadem zničené přírody pro další generace. **Návrh je dle mého názoru v rozporu s ústavou České republiky.** Vzhledem k výše uvedeným skutečnostem **žádám o vynětí oblastí AOV82, AOV83 a AOV84 z návrhu akceleračních oblastí.** Pro případ, že tomuto požadavku nebude vyhověno, požaduji zásadní přepracování Návrhu Změny č. 2 ÚRP ČR tak, aby byl v souladu s právními předpisy a byly řádně vyhodnoceny jeho dopady. Žádám, aby tato připomínka byla řádně vypořádána v souladu se zákonem a aby bylo uvedeno konkrétní odůvodnění přijatého řešení.	rámci veřejného projednání v souladu s § 96 stavebního zákona. Všechny obce a veřejnost měli možnost uplatnit své připomínky k návrhu Změny č. 2 ÚRP. Článek 15c odst. 3 směrnice RED III stanoví, že členské státy usilují o to, aby celková rozloha vymezených akceleračních oblastí byla významná a aby přispívaly k plnění cílů stanovených v této směrnici. Přitom čl. 3 směrnice RED III stanoví, že členské státy společně zajistí, aby podíl energie z obnovitelných zdrojů na hrubé konečné spotřebě energie Unie dosáhl v roce 2030 nejméně 42,5 %. Ke splnění tohoto cíle se pak ČR v Aktualizovaném Vnitrostátním plánu ČR v oblasti energetiky a klimatu, schváleném usnesením vlády č. 960 z roku 2024, zavázala dosáhnout 30,1 % podíl energie z obnovitelných zdrojů na hrubé konečné spotřebě v roce 2030 (viz str. 41 Vnitrostátního plánu). Aby toho bylo dosaženo, předpokládá se navýšení kapacity fotovoltaických elektráren o 8 GW instalovaného výkonu a větrných elektráren o 1,2 GW instalovaného výkonu do roku 2030 (viz str. 90 Vnitrostátního plánu). Vezmeme-li v úvahu, že akcelerační oblasti budou zaplňovány záměry postupně a že není důvod předpokládat dosažení jejich plné kapacity do roku 2030, jeví se navržené kapacity jako přiměřené vnitrostátním cílům určeným ke splnění závazku ČR vyplývajího ze směrnice RED III v souběhu s Aktualizovaným Vnitrostátním plánem ČR v oblasti energetiky a klimatu. Návrh Změny č. 2 ÚRP byl připraven v souladu s právními předpisy (včetně požadavků Aarhuské úmluvy). Na účast veřejnosti v územním plánování se vztahuje čl. 7 Aarhuské úmluvy. Procesy územního plánování jsou dlouhodobě nastaveny stavebním zákonem, v případě vymezování akceleračních oblastí v souběhu se ZOZE, tak, aby požadavky Aarhuské úmluvy byly splněny. Postup pořízení Změny č. 2 ÚRP a souvisejících územních opatření proběhl v souladu se stavebním zákonem a ZOZE. K návrhu Změny č. 2 ÚRP a souvisejících územních opatření mohl každý podat připomínku ve veřejném projednání, všechny připomínky byly vypořádány. Již z toho, že část akceleračních oblastí byla na základě argumentů uplatněných ve stanoviscích a připomínkách pro společné jednání a veřejné projednání zmenšena či zcela vypuštěna, je zřejmé, že výsledek účasti veřejnosti byl vzat v úvahu a že účast veřejnosti byla zajištěna v době, kdy všechny možnosti byly otevřeny. Návrh Změny č. 2 ÚRP byl připraven v souladu s právními předpisy (včetně požadavků Úmluvy Rady Evropy o krajině). Zpracování VVURÚ odpovídá obsahem i strukturou požadavkům obsaženým v příloze č. 4 stavebního zákona. VVURÚ (včetně SEA) Změny č. 2 ÚRP

Poř. č.	Připomínkové místo	Číslo jednací	Článek	AO	Připomínka	Vyhodnocení
						probíhá jako hodnocení oblastí, nikoliv konkrétních záměrů a odpovídá měřítku ÚRP a ÚO. Hodnocení vlivů na veřejné zdraví bylo provedeno na úrovni koncepce (dopady byly vyhodnoceny v rámci posouzení SEA), bez vyhodnocení vlivů konkrétní stavby (nejsou známy parametry ani umístění staveb OZE v AO). Zákon č. 258/2000 Sb., o ochraně veřejného zdraví, garantuje fyzickým osobám dodržení hygienických limitů ve vztahu k hluku a vibracím (§ 30 odst. 1). Konkrétní záměry obnovitelných zdrojů energie musí následně v navazujícím řízení splnit veškeré zákonné hygienické a hlukové limity. Dále jsou v platnosti cíle a úkoly územního plánování dle stavebního zákona, konkrétně § 38 odst. 3) nebo § 39 písm. g) stanovovat podmínky pro obnovu a rozvoj sídelní struktury, pro kvalitní bydlení a pro rozvoj rekreace a cestovního ruchu. Do ÚO u všech AO pro VTE je zapracována podmínka zpracování hlukové studie a minimalizace shadow flicker efektu/stroboskopického efektu je minimalizace zajištěna používanými materiály na lopatky VTE a nastavením vypínání v kritické době slunečního svitu. Co se týká infrazvuku, je přítomen všude v prostředí, aniž by se projevoval jeho negativní vliv. U přírůstku infrazvuku z VTE nebyl dosud prokázán významný negativní vliv na veřejné zdraví, studie dále probíhají. Moderními měřicími metodami je již možno infrazvuk měřit, avšak v české legislativě nemá stanoven hlukový limit. Hygienický limit infrazvuku v komunálním prostředí sice není stanoven, ale existuje doporučená hodnota v ČSN ISO 7196 LG=90 dB nebo hladiny prahu slyšení pro jednotlivá frekvenční pásma v ČSN ISO 226. Kumulace hluku z více VTE bude vždy vyhodnocena hlukovou studií a následně ověřena měřením. Kumulace hluku z jiných než stacionárních zdrojů (silnice, železnice, letecká doprava, ...) se nedělá, tyto zdroje mají odlišné limity, proto nejsou kumulativně posuzovány (lze je v hlukové studii pro informaci sečíst). Světelné zatížení je minimalizováno vhodným umístěním a typem signálního světla na VTE tak, aby nebylo zatěžováno jeho okolí. U FVE je světelné zatížení řešeno podmínkami v územním opatřením, kde je stanoveno, že zde nebude trvalé osvětlení u záměrů OZE. Stroboskopický/shadow flicker efekt je eliminován nastavením automatického vypínání VTE v době, kdy by mohl střídající se stín lopatek VTE opakovaně dopadat na obytnou zástavbu - to je ošetřeno v územním opatření pro všechny AO pro VTE. Pro nízkofrekvenční zvuk a infrazvuk z VTE studie nenašly konzistentní důkazy spojující tyto frekvence s významným obtěžováním nebo přímými zdravotními účinky nad rámec normálních hladin zvuku. Projevuje se spíše nocebo efekt (problémy

Poř. č.	Připomínkové místo	Číslo jednací	Článek	AO	Připomínka	Vyhodnocení
						způsobuje očekávání hlukových vlivů, nikoliv vlivy samotné). Pro potenciální území, vytipovaná dle výsledku analýzy Výzkumného ústavu pro krajinu, byla zadána biologická posouzení. Na základě výsledků těchto posouzení byly dále vymezeny konkrétní AO. Biologická posouzení byla tedy zpracována pro všechny AO. Dále byly využity rešerše dat o výskytu ZCHD zpřístupněné AOPK. Význačné ZCHD, které by mohly být uplatněním Změny č. 2 ÚRP ovlivněny, byly uvedeny v kartách AO v příloze č. 1 a 2 SEA. Zadání Změny č. 2 ÚRP schválené vládou ČR nepožadovalo variantní řešení. Proběhlo hodnocení nulové varianty (platné znění ÚRP) vůči navrhované variantě (Změna č. 2 ÚRP).
880.	David Šrédl	MMR-33255-2026-81	99czj, 99czk	AOV56, AOV57	**<u>Připomínka k návrhu Změny č. 2 Územního rozvojového plánu ČR (ÚRP ČR)</u>** Podávám připomínku k návrhu vymezení akceleračních oblasti pro větrné elektrárny (VTE) v území: **AOV 56 Vrabčiny a AOV 57 Bílá skála, Plzeňský kraj**. Na základě níže uvedených důvodů **nesouhlasím** s tímto návrhem změny č. 2 ÚRP ČR, který se týká vymezení akceleračních oblasti pro výrobu energie z obnovitelných zdrojů. Uvádím základní **důvody**: ○ **Nedostatky návrhu** ○ návrh není dostatečně odůvodněn a **chybí konkrétní podklady** (zákon č. 500/2004 Sb.) ○ nebyly dostatečně posouzeny **dopady na životní prostředí** (zákon č. 100/2001 Sb.) ○ hrozí **narušení krajiny a přírody** (zákon č. 114/1992 Sb.) ○ návrh **nerespektuje ochranu hodnot území a kvalitu bydlení** (zákon č. 283/2021 Sb.) ○ nebyly posouzeny jiné **varianty řešení, zejména využiti brownfieldů** (opuštěných a již narušených ploch) a návrh tak neodůvodněně zasahuje do volné krajiny ○ vychází **pouze z expertních odhadů** (počet věži, výkon, rozmístěni) ○ návrh **řeší problémy až dodatečně**, místo aby jim předešel ○ nejsou dostatečně vyhodnoceny **kumulativní dopady více záměrů v území** ○ **Příroda a krajina** ○ výskyt chráněných druhů (ptáci, netopýři) a zásah do migračních tras ○ narušeni prvků ÚSES (biokoridory) ○ zásadní změna krajiny a její industrializace ○ dominantní stavby (až cca 250 m vysoké) viditelné na velké vzdálenosti ○ chybí posouzení nočního osvětlení ○ nedostatečně řešen kumulativní vliv vice větrných elektráren ○ **Voda a klima** ○ narušeni vsakováni vody do půdy a změna odtokových poměrů ○ zhoršeni schopnosti krajiny zadržovat vodu a riziko vysychání krajiny ○ nedostatečné odstupy od vodních toků ○ chybí posouzení vlivu na mikroklima ○ **Zemědělská půda** ○ zábor a znehodnoceni kvalitní půdy ○ možné zásahy do půd I. a ||. třídy ochrany (nejcennější půdy) ○ zhutněni půdy a zvýšení eroze a rozdělení (fragmentace) pozemků ○ nejasný stav a poškozeni meliorací ○ **Dopady na obyvatele** ○ hluk a jeho dlouhodobý vliv ○ blikání stínů (stroboskopický efekt) ○ změna charakteru bydlení	***Akceptováno částečně.*** *Akcelerační oblast AOV56 – Vrabčiny byla redukována.* *Akcelerační oblast AOV57 – Bílá Skála je vymezena v souladu se zákonem č. 249/2025 Sb. (ZOZE) a nařízením vlády č. 507/2025 Sb.* Akcelerační oblasti AOV56 Vrabčiny a AOV57 Bílá skála jsou vymezeny v souladu s podmínkami zákona č. 249/2025 Sb. a nařízení vlády č. 507/2025 Sb. a nenacházejí se v lokalitách soustavy Natura 2000, ve zvláště chráněných územích ani v jejich ochranných pásmech. Vlivy vymezení obou oblastí na krajinný ráz, biodiverzitu, prvky územního systému ekologické stability, vodní režim, zemědělský půdní fond, hlukovou zátěž a pohodu obyvatel, jakož i kumulativní dopady více záměrů v území, byly posouzeny v rámci vyhodnocení vlivů návrhu Změny č. 2 ÚRP na životní prostředí a udržitelný rozvoj území (SEA/VVURÚ), které splňuje zákonné požadavky na rozsah a obsah strategického posouzení; posouzení neidentifikovalo negativní vlivy vylučující vymezení těchto oblastí. Pro každou z akceleračních oblastí bylo zpracováno biologické posouzení podle § 11 odst. 3, resp. 4 zákona o výrobě elektřiny z obnovitelných zdrojů energie (ZOZE), jehož závěry jsou promítnuty do podmínek územních opatření zajišťujících ochranu chráněných druhů ptáků a netopýrů a zachování průchodnosti krajiny. Akcelerační oblast AOV56 Vrabčiny byla v průběhu přípravy návrhu územně redukována s ohledem na zjištěné střety s hodnotami daného území. Technická a bezpečnostní rizika provozu větrných elektráren, včetně odpovědnosti za škody na zdraví a majetku, jsou řešena závaznými technickými normami a podmínkami povolení vydávanými v navazujících řízeních. Konkrétní záměry budou umísťovány a povoleny v navazujících řízeních dle stavebního zákona a zvláštních právních předpisů; záměry jsou v souladu s § 28 zákona č. 249/2025 Sb.

Poř. č.	Připomínkové místo	Číslo jednací	Článek	AO	Připomínka	Vyhodnocení
					○ pokles hodnoty nemovitosti ○ není dostatečně vysvětleno, jak byla stanovena vzdálenost od obytné zástavby ○ **Technická a bezpečnostní rizika** ○ odlet ledu z rotorů v zimě ○ zásah bleskem ○ požáry zařízeni (obtížně zvládnutelné zásahy) ○ pád částí konstrukce ○ únik provozních kapalin ○ šířeni požáru do krajiny ○ kontaminace půdy a vody Není jasné, kdo nese **odpovědnost za škody na zdraví a majetku**. ○ **Kumulace vlivů** ○ sčítáni hluku, zásahů do krajiny a vizuální zátěže ○ dopady více elektráren nejsou vyhodnoceny společně ○ výsledný dopad na životní prostředí i lidi může být výrazně vyšší ○ **Rozpor se zákony ČR a EU** ○ správní řád (zákon č. 500/2004 Sb.) ○ ochrana přírody (zákon č. 114/1992 Sb.) ○ EIA (zákon č. 100/2001 Sb.) ○ ochrana půdy (zákon č. 334/1992 Sb.) ○ stavební zákon (zákon č. 283/2021 Sb.) ○ nesplněni podmínek směrnice EU RED III (nevhodně zvolená lokalita, nevyřešené dopady) ○ návrh může zasahovat do práva na příznivé životní prostředí a ochranu zdraví podle Listiny základních lidských práv a svobod (či. 31, či. 35, či. 11) ○ porušeni principu předběžné opatrnosti (ČI. 191 SFEU), návrh je předkládán bez dostatečných podkladů a při existenci důvodných pochybností o jeho dopadech Navržená oblast **má zásadní střety s přírodou, krajinou, vodou i životem obyvatel**. Tyto problémy nejsou odstraněny, pouze částečně zmírňovány. Návrh nemá dostatečné podklady, neřeší varianty a nehodnotí kumulativní dopady, proto **požaduji vyloučení akcelerační oblasti z návrhu.**	osvobozeny od posouzení vlivů na životní prostředí (EIA). Námitky o rozporu návrhu s právními předpisy ČR a EU, včetně zákona č. 100/2001 Sb. a směrnice RED III, neprokázaly skutečné porušení těchto předpisů v procesu pořizování Z2 URP. Dále dodáváme: V rámci pořizování a zpracovávání návrhu Změny č. 2 ÚRP bylo postupováno dle ustanovení správního řádu, stavebního zákona a ZOZE a schváleného zadání vládou ČR. Vymezení akceleračních oblastí bylo projednáno s obcemi a veřejností v rámci veřejného projednání v souladu s § 96 stavebního zákona. Tím byly zákonné nároky samospráv na zapojení do procesu plně respektovány. Všechny obce a veřejnost měly možnost uplatnit své připomínky od 14. 4. 2026 až do 1. 6. 2026 k návrhu Změny č. 2 ÚRP. Návrh Změny č. 2 ÚRP a jeho odůvodnění, návrh souvisejících územních opatření a jejich odůvodnění, i vyhodnocení vlivů na životní prostředí byly připraveny a obsahují náležitosti v souladu s příslušnými právními předpisy. Podkladem pro návrh byla posouzení podle § 11 odst. 3 resp. 4 ZOZE, zpracovaná v souladu s požadavky § 7a vyhlášky č. 142/2018 Sb. Nad rámec požadavků právních předpisů byl zprovozněn mapový portál VÚK indikující míru vhodnosti území pro vymezení akcelerační oblasti a dokument Akcelerační oblasti, předvýběr ploch k výstavbě VTE, Screening území ČR z hlediska ochrany krajinného rázu (Roman Bukáček, Simona Vondráčková, 2025). S ohledem na uvedené má pořizovatel za to, že vyhověl požadavkům § 3 správního řádu. § 68 správního řádu se podle § 174 odst. 1 správního řádu použije pro opatření obecné povahy přiměřeně. Odůvodnění obsahuje všechny náležitosti stanovené právními předpisy a pokud možno podrobně vysvětluje důvody, které vedly zpracovatele k návrhu v předložené podobě. Stejně tak vyhodnocení vlivů na udržitelný rozvoj území obsahuje všechny náležitosti stanovené právními předpisy a hodnotí předpokládané vlivy. Kumulativní a synergické vlivy na biodiverzitu byly posuzovány v rámci vyhodnocení vlivů návrhu Změny č. 2 ÚRP na životní prostředí (SEA). Výsledky tohoto posouzení byly promítnuty do vymezení akceleračních oblastí i do podmínek jednotlivých územních opatření. Významné negativní vlivy, které by nebylo možné eliminovat nebo kompenzovat, nebyly identifikovány. Soulad s požadavky stavebního zákona je popsán v odůvodnění Změny č. 2 ÚRP v kapitole II.1.b Vyhodnocení souladu s cíli a úkoly územního plánování a s požadavky stavebního zákona. Soulad s cíli a úkoly územního plánování je popsán v odůvodnění Změny č. 2 ÚRP v kapitole II.1.b

Poř. č.	Připomínkové místo	Číslo jednací	Článek	AO	Připomínka	Vyhodnocení
						Vyhodnocení souladu s cíli a úkoly územního plánování a s požadavky stavebního zákona. Zadání Změny č. 2 ÚRP schválené vládou ČR nepožadovalo variantní řešení. Proběhlo hodnocení nulové varianty (platné znění ÚRP) vůči navrhované variantě (Změna č. 2 ÚRP). Při samotném návrhu byla problematika krajinného rázu sledována ve vyhodnocení vlivů na udržitelný rozvoj území, a to jak z hlediska navrhovaného souboru akceleračních oblastí jako celku, tak pro jednotlivé oblasti v kartách akceleračních oblastí (viz příloha č. 2 vyhodnocení vlivů). Většinou právě z důvodu významných negativních vlivů na krajinný ráz bylo již během přípravy návrhu 16 původně uvažovaných akceleračních oblastí z návrhu zcela vypuštěno (viz příloha 3 vyhodnocení vlivů – mapa vypuštěných akceleračních oblastí). Dále, mimo jiné s ohledem na průběžné výsledky hodnocení vlivů na krajinný ráz byly některé akcelerační oblasti v průběhu přípravy návrhu pro veřejné projednání plošně redukovány, a ve 48 z 80 navržených akceleračních oblastí pro VTE došlo ke snížení limitu pro maximální výšku větrných elektráren z původní hodnoty 250 m na hodnotu nižší (nejčastěji 200 nebo 185 m). Kromě toho byly v územních opatřeních navrženy některé další podmínky k ochraně krajinného rázu, týkající se např. maximálních rozměrů souvisejících areálů pro skladování elektřiny, barevného řešení vedlejších staveb a zařízení záměrů pro využití OZE nebo výškového omezení pro trvalé terénní úpravy v místě větrné elektrárny. K další redukci vymezených akceleračních oblastí došlo po veřejném projednání na základě uplatněných stanovisek a připomínek. Návrh Změny č. 2 ÚRP byl připraven v souladu s právními předpisy (včetně zákona č. 100/2001 Sb., o posuzování vlivů na životní prostředí a směrnice EIA (směrnice 2011/92/EU)). VVURÚ je přílohou odůvodnění Změny č. 2 ÚRP. Osvobození záměrů pro využití OZE v akcelerační oblasti od provedení posuzování vlivů záměru na životní prostředí (tzv. EIA) vyplývá z ustanovení čl. 16a odst. 3 směrnice RED III. Toto pravidlo bylo transponováno do § 28 ZOZE. Osvobození se netýká případů podle § 28 odst. 1 písm. a) a b) ZOZE, tj. případů, kdy je záměr předmětem přeshraničního posuzování vlivů, a případů, kdy je vysoce pravděpodobné, že záměr povede k významným nepříznivým vlivům na životní prostředí nebo veřejné zdraví, které nebyly zjištěny při pořizování územního opatření a které nelze vyloučit dodatečnými podmínkami a zmírňujícími opatřeními. Zákon č. 249/2025 Sb. a stavební zákon upravují zapojení dotčených územních samosprávných celků a veřejnosti do procesu pořizování změny ÚRP a procesu pořizování územních opatření o podmínkách

Poř. č.	Připomínkové místo	Číslo jednací	Článek	AO	Připomínka	Vyhodnocení
						a zmírňujících opatřeních, včetně stanovení lhůt. Vymezení AO bylo projednáno s obcemi a veřejností v rámci veřejného projednání v souladu s § 96 stavebního zákona. Všechny obce a veřejnost měli možnost uplatnit své připomínky k návrhu Změny č. 2 ÚRP. Článek 15c odst. 3 směrnice RED III stanoví, že členské státy usilují o to, aby celková rozloha vymezených akceleračních oblastí byla významná a aby přispívaly k plnění cílů stanovených v této směrnici. Přitom čl. 3 směrnice RED III stanoví, že členské státy společně zajistí, aby podíl energie z obnovitelných zdrojů na hrubé konečné spotřebě energie Unie dosáhl v roce 2030 nejméně 42,5 %. Ke splnění tohoto cíle se pak ČR v Aktualizovaném Vnitrostátním plánu ČR v oblasti energetiky a klimatu, schváleném usnesením vlády č. 960 z roku 2024, zavázala dosáhnout 30,1 % podíl energie z obnovitelných zdrojů na hrubé konečné spotřebě v roce 2030 (viz str. 41 Vnitrostátního plánu). Aby toho bylo dosaženo, předpokládá se navýšení kapacity fotovoltaických elektráren o 8 GW instalovaného výkonu a větrných elektráren o 1,2 GW instalovaného výkonu do roku 2030 (viz str. 90 Vnitrostátního plánu). Vezmeme-li v úvahu, že akcelerační oblasti budou zaplňovány záměry postupně a že není důvod předpokládat dosažení jejich plné kapacity do roku 2030, jeví se navržené kapacity jako přiměřené vnitrostátním cílům určeným ke splnění závazku ČR vyplývajího ze směrnice RED III v souběhu s Aktualizovaným Vnitrostátním plánem ČR v oblasti energetiky a klimatu. Návrh Změny č. 2 ÚRP byl připraven v souladu s právními předpisy (včetně požadavků Aarhuské úmluvy). Na účast veřejnosti v územním plánování se vztahuje čl. 7 Aarhuské úmluvy. Procesy územního plánování jsou dlouhodobě nastaveny stavebním zákonem, v případě vymezování akceleračních oblastí v souběhu se ZOZE, tak, aby požadavky Aarhuské úmluvy byly splněny. Postup pořízení Změny č. 2 ÚRP a souvisejících územních opatření proběhl v souladu se stavebním zákonem a ZOZE. K návrhu Změny č. 2 ÚRP a souvisejících územních opatření mohl každý podat připomínku ve veřejném projednání, všechny připomínky byly vypořádány. Již z toho, že část akceleračních oblastí byla na základě argumentů uplatněných ve stanoviscích a připomínkách pro společné jednání a veřejné projednání zmenšena či zcela vypuštěna, je zřejmé, že výsledek účasti veřejnosti byl vzat v úvahu a že účast veřejnosti byla zajištěna v době, kdy všechny možnosti byly otevřeny. Návrh Změny č. 2 ÚRP byl připraven v souladu s právními předpisy (včetně požadavků Úmluvy Rady Evropy o krajině).

Poř. č.	Připomínkové místo	Číslo jednací	Článek	AO	Připomínka	Vyhodnocení
						Zpracování VVURÚ odpovídá obsahem i strukturou požadavkům obsaženým v příloze č. 4 stavebního zákona. VVURÚ (včetně SEA) Změny č. 2 ÚRP probíhá jako hodnocení oblastí, nikoliv konkrétních záměrů a odpovídá měřítku ÚRP a ÚO. Hodnocení vlivů na veřejné zdraví bylo provedeno na úrovni koncepce (dopady byly vyhodnoceny v rámci posouzení SEA), bez vyhodnocení vlivů konkrétní stavby (nejsou známy parametry ani umístění staveb OZE v AO). Zákon č. 258/2000 Sb., o ochraně veřejného zdraví, garantuje fyzickým osobám dodržení hygienických limitů ve vztahu k hluku a vibracím (§ 30 odst. 1). Konkrétní záměry obnovitelných zdrojů energie musí následně v navazujícím řízení splnit veškeré zákonné hygienické a hlukové limity. Dále jsou v platnosti cíle a úkoly územního plánování dle stavebního zákona, konkrétně § 38 odst. 3) nebo § 39 písm. g) stanovovat podmínky pro obnovu a rozvoj sídelní struktury, pro kvalitní bydlení a pro rozvoj rekreace a cestovního ruchu. Do ÚO u všech AO pro VTE je zapracována podmínka zpracování hlukové studie a minimalizace shadow flicker efektu/stroboskopického efektu je minimalizace zajištěna používanými materiály na lopatky VTE a nastavením vypínání v kritické době slunečního svitu. Co se týká infrazvuku, je přítomen všude v prostředí, aniž by se projevoval jeho negativní vliv. U přírůstku infrazvuku z VTE nebyl dosud prokázán významný negativní vliv na veřejné zdraví, studie dále probíhají. Moderními měřicími metodami je již možno infrazvuk měřit, avšak v české legislativě nemá stanoven hlukový limit. Hygienický limit infrazvuku v komunálním prostředí sice není stanoven, ale existuje doporučená hodnota v ČSN ISO 7196 LG=90 dB nebo hladiny prahu slyšení pro jednotlivá frekvenční pásma v ČSN ISO 226. Kumulace hluku z více VTE bude vždy vyhodnocena hlukovou studií a následně ověřena měřením. Kumulace hluku z jiných než stacionárních zdrojů (silnice, železnice, letecká doprava, ...) se nedělá, tyto zdroje mají odlišné limity, proto nejsou kumulativně posuzovány (lze je v hlukové studii pro informaci sečíst). Světelné zatížení je minimalizováno vhodným umístěním a typem signálního světla na VTE tak, aby nebylo zatěžováno jeho okolí. U FVE je světelné zatížení řešeno podmínkami v územním opatřením, kde je stanoveno, že zde nebude trvalé osvětlení u záměrů OZE. Stroboskopický/shadow flicker efekt je eliminován nastavením automatického vypínání VTE v době, kdy by mohl střídající se stín lopatek VTE opakovaně dopadat na obytnou zástavbu - to je ošetřeno v územním opatření pro všechny AO pro VTE. Pro nízkofrekvenční zvuk a infrazvuk z VTE studie nenašly konzistentní důkazy spojující tyto frekvence s významným obtěžováním nebo přímými

Poř. č.	Připomínkové místo	Číslo jednací	Článek	AO	Připomínka	Vyhodnocení
						zdravotními účinky nad rámec normálních hladin zvuku. Projevuje se spíše nocebo efekt (problémy způsobuje očekávání hlukových vlivů, nikoliv vlivy samotné). Pro potenciální území, vytipovaná dle výsledku analýzy Výzkumného ústavu pro krajinu, byla zadána biologická posouzení. Na základě výsledků těchto posouzení byly dále vymezeny konkrétní AO. Biologická posouzení byla tedy zpracována pro všechny AO. Dále byly využity rešerše dat o výskytu ZCHD zpřístupněné AOPK. Význačné ZCHD, které by mohly být uplatněním Změny č. 2 ÚRP ovlivněny, byly uvedeny v kartách AO v příloze č. 1 a 2 SEA. Zadání Změny č. 2 ÚRP schválené vládou ČR nepožadovalo variantní řešení. Proběhlo hodnocení nulové varianty (platné znění ÚRP) vůči navrhované variantě (Změna č. 2 ÚRP).
881.	Ladislav Dvořák	MMR-33256-2026-81	99cj, 99czzf, 99czzg, 99czzh, 99czzi, 99czzl, 99czzm, 99czzy, 99czzz	AOV26, AOV82, AOV83, AOV84, AOV85, AOV88, AOV89, AOV104, AOV105	**PŘIPOMÍNKA K NÁVRHU ZMĚNY Č. 2 ÚZEMNÍHO ROZVOJOVÉHO PLÁNU ČR (§ 97 zák. č. 283/2021 Sb., stavební zákon)** **PŘIPOMÍNKY K VYHODNOCENÍ VLIVŮ NÁVRHU ZMĚNY Č. 2 ÚZEMNÍHO ROZVCJOVÉHO PLÁNU NA UDRŽITELNÝ ROZVOJ ÚZEMÍ** **PŘIPOMÍNKY K NÁVRHŮM JEDNOTLIVÝCH ÚZEMNÍCH OPATŘENÍ K AKCELERAČNÍM OBLASTEM VYMEZENÝM V NÁVRHU ZMĚNY Č. 2 ÚZEMNÍHO ROZVCJOVÉHO PLÁNU** **<u>I. Úvod</u>** V souladu s možností uplatnit připomínky k návrhu Změny č. 2 Územního rozvojového plánu ČR (ÚRP ČR), podávám připomínku k vymezení akcelerační oblasti pro rozvoj výroby energie z větrné energie a rozvoj výroby energie z energie slunečního záření. **Vymezení území dotčeného připomínkami: Liberecký a Středočeský kraj – Ralsko** **Vymezení území dotčeného připomínkami: Liberecký kraj – Kundratice, Vlčí Dola** **Vymezení území dotčeného připomínkami: Liberecký a Královéhradecký kraj – Černý Háj, Borovnice** **Vymezení území dotčeného připomínkami: Středočeský a Ústecký kraj – Nový Dvůr** **Vymezení území dotčeného připomínkami: Středočeský kraj – Boreč, Chorušice, Doubravice** Územní opatření k akcelerační zóně **AOV26 Ralsko, AOV88 Kundratice, AOV89 Vlčí Dola, AOV104 Černý Háj, AOV105 Borovnice, AOV85 Nový Dvůr, AOV82 Boreč, AOV83 Chorušice, a AOV84 Doubravice** a současně na širší území, které může být navrženým řešením přímo či nepřímo ovlivněno. **Připomínku podávám:** jako osoba, která může být dotčena dopady návrhů z hlediska krajiny, životního prostředí a kvality života. Jedná se o území s významnými krajinnými, přírodními a obytnými hodnotami, které nejsou návrhem dostatečně respektovány. Dopad návrhu na mou osobu spočívá v tom, že dojde k zásadnímu omezení našeho “obyčejného" harmonického života a pobytu v přírodě, která se změní na technickou zónu. Obávám se zničení přírody, která je nezbytná pro vývoj a život člověka. Považuji za důležitou ochranu vzácného ptactva a nesouhlasím se zabíjením chráněných ptáků v této oblasti, kteří se zde vyskytují (ke kterému dojde, jako např. Německo – počet ptactva je znatelně snížen). Dále se obávám o své zdraví, o svoji bezpečnost a prokazatelné vlivy na psychiku obyvatel, kteří budou s těmito důsledky konfrontováni.	***Akceptováno jinak.*** *Akcelerační oblasti AOV26 – Ralsko, AOV84 – Doubravice, AOV85 – Nový Dvůr, AOV88 – Kundratice, AOV89 – Vlčí dola, AOV104 – Černý háj a AOV105 – Borovnice byly vypuštěny ze Změny č. 2 ÚRP.* *Akcelerační oblasti AOV82 – Boreč a AOV83 – Chorušice jsou vymezeny v souladu s podmínkami zákona č. 249/2025 Sb. a nařízení vlády č. 507/2025 Sb.* Vliv jejich vymezení na krajinný ráz, kulturní dědictví, biodiverzitu a lokality soustavy Natura 2000 – včetně pohledových vztahů k CHKO Kokořínsko–Máchův kraj, hradu Kokořín a dalším národním kulturním památkám v okolí – byl posouzen v rámci vyhodnocení vlivů návrhu Změny č. 2 ÚRP na udržitelný rozvoj území (SEA/VVURÚ), přičemž pro tyto oblasti byla provedena analýza viditelnosti pro modelové výšky stožárů, jejíž výsledky se promítly do podmínek vymezení a výškové regulace VTE. Pro každou z těchto akceleračních oblastí bylo zpracováno biologické posouzení podle § 11 odst. 3, resp. 4 ZOZE, jehož závěry jsou promítnuty do podmínek územních opatření zahrnujících opatření na ochranu biotopů a migračních tras chráněných druhů ptáků a netopýrů. Kumulativní vlivy těchto akceleračních oblastí ve vztahu k jejich vzájemné poloze, blízkosti chráněných území a turisticky i kulturně hodnotných lokalit regionu byly hodnoceny v rámci SEA/VVURÚ; nebyly identifikovány negativní vlivy vylučující vymezení oblastí. Konkrétní posouzení hlukové zátěže, nízkofrekvenčního hluku, stroboskopického efektu a dopadů na zdraví a pohodu obyvatel přilehlých obcí proběhne v navazujících řízeních při umísťování

Poř. č.	Připomínkové místo	Číslo jednací	Článek	AO	Připomínka	Vyhodnocení
					S návrhem týkajícím se Územního opatření k **AOV26, AOV88, AOV89, AOV104, AOV105, AOV82, AOV83 a AOV84 nesouhlasím** z výše uvedených důvodů a požaduji jeho vyřazení nebo zásadní přepracování, neboť vykazuje závažné nedostatky z hlediska zákonnosti, ochrany životního prostředí i dopadů na obyvatele v dané oblasti. **V těchto územích se vyskytuje mnoho chráněných ptáků a živočichů. V těchto oblastech je výstavba nepřijatelná, neboť by došlo ke zničení vzácných živočichů a krajinných prvků. Navržená zmírňující opatření jsou směšná, necitlivá a krutá vůči drobným živočichům, stejně i k ptactvu v těchto lokalitách, neboť je již předem známé, co se zmíněným živočichům stane. Vše je silně necitlivé a kruté i k nám lidem, pokud se budeme muset dívat na ničení těchto vzácných živých míst.** **Zároveň nesouhlasím s návrhem týkajícím se Územního opatření k AOV85, neboť se tato zóna nachází v bezprostřední blízkosti hory Říp, která včetně svého okolí je historickým dědictvím Českého národa, vykazuje nezastupitelnou a jedinečnou energii našich předků, která nesmí být narušena technickými monstry, které by změnily a zničily charakter posvátného místa. Žádná navrhovaná zmírňující opatření nezajistí zachování této jedinečné oblasti.** **Zcela zcestné mi připadá opatření minimalizace výšky VTE a konstatování, že VTE by neměly být viditelné – budou "skryty za Řípem". Celé území obsahuje velké množství národních kulturních památek, ochranných pásem a vzácných biotopů, zásah do těchto oblastí je zcela nepřijatelný. Jedná se o turistickou, spirituální a kulturní oblast, která je klíčová pro zachování národní identity. Musí být zachována v její původní podobě bez zásahu těchto přírodu ničících zařízení. Žádám vyřazení.** **II. Zákonnost a nesoulad s právními předpisy ČR** **1) Rozpor se zákonem č. 500/2004 Sb., správní řád** ○ § 3 – nebyl zjištěn stav bez důvodných pochybností ○ § 68 – nedostatečné odůvodnění Návrh je **nepřezkoumatelný**, protože neobsahuje konkrétní podklady pro dané území. **2) Rozpor se zákonem č. 100/2001 Sb. (EIA/SEA),** chybí posouzení: ○ kumulativních vlivů ○ variantního řešení ○ konkrétních dopadů na území Dokumentace SEA je **neúplná a věcně nedostatečná.** **3) Rozpor se zákonem č. 114/1992 Sb. (ochrana přírody a krajiny)** ○ ohrožení krajinného rázu (§ 12) ○ narušeni ekologické stability ○ zásah do biotopů a migračních tras **4) Rozpor se stavebním zákonem** ○ § 18 a § 19 – ochrana hodnot území ○ požadavek na udržitelný rozvoj Návrh představuje industrializaci volné krajiny **bez dostatečného odůvodnění.** **III. Nesoulad s právem Evropské unie** **1) Směrnice o ptácích (2009/147/ES) a o stanovištích (92/43/EHS)** ○ nelze vyloučit negativní vliv na chráněné druhy ○ chybí dostatečné biologické podklady **Rozpor** s požadavkem vyloučení významného vlivu. **2) Směrnice EIA (2011/92/EU)** ○ nedostatečné zapojení veřejnosti	jednotlivých záměrů větrných elektráren; záměry realizované v akceleračních oblastech jsou v souladu s § 28 zákona č. 249/2025 Sb. osvobozeny od posuzování vlivů na životní prostředí, zákonné hygienické limity a podmínky pro minimalizaci rušivých účinků budou plně uplatněny. Dále dodáváme: V rámci pořizování a zpracovávání návrhu Změny č. 2 ÚRP bylo postupováno dle ustanovení správního řádu, stavebního zákona a ZOZE a schváleného zadání vládou ČR. Vymezení akceleračních oblastí bylo projednáno s obcemi a veřejností v rámci veřejného projednání v souladu s § 96 stavebního zákona. Tím byly zákonné nároky samospráv na zapojení do procesu plně respektovány. Všechny obce a veřejnost měly možnost uplatnit své připomínky od 14. 4. 2026 až do 1. 6. 2026 k návrhu Změny č. 2 ÚRP. Návrh Změny č. 2 ÚRP a jeho odůvodnění, návrh souvisejících územních opatření a jejich odůvodnění, i vyhodnocení vlivů na životní prostředí byly připraveny a obsahují náležitosti v souladu s příslušnými právními předpisy. Podkladem pro návrh byla posouzení podle § 11 odst. 3 resp. 4 ZOZE, zpracovaná v souladu s požadavky § 7a vyhlášky č. 142/2018 Sb. Nad rámec požadavků právních předpisů byl zprovozněn mapový portál VÚK indikující míru vhodnosti území pro vymezení akcelerační oblasti a dokument Akcelerační oblasti, předvýběr ploch k výstavbě VTE, Screening území ČR z hlediska ochrany krajinného rázu (Roman Bukáček, Simona Vondráčková, 2025). S ohledem na uvedené má pořizovatel za to, že vyhověl požadavkům § 3 správního řádu. § 68 správního řádu se podle § 174 odst. 1 správního řádu použije pro opatření obecné povahy přiměřeně. Odůvodnění obsahuje všechny náležitosti stanovené právními předpisy a pokud možno podrobně vysvětluje důvody, které vedly zpracovatele k návrhu v předložené podobě. Stejně tak vyhodnocení vlivů na udržitelný rozvoj území obsahuje všechny náležitosti stanovené právními předpisy a hodnotí předpokládané vlivy. Kumulativní a synergické vlivy na biodiverzitu byly posuzovány v rámci vyhodnocení vlivů návrhu Změny č. 2 ÚRP na životní prostředí (SEA). Výsledky tohoto posouzení byly promítnuty do vymezení akceleračních oblastí i do podmínek jednotlivých územních opatření. Významné negativní vlivy, které by nebylo možné eliminovat nebo kompenzovat, nebyly identifikovány. Soulad s požadavky stavebního zákona je popsán v odůvodnění Změny č. 2 ÚRP v kapitole II.1.b Vyhodnocení souladu s cíli a úkoly územního

Poř. č.	Připomínkové místo	Číslo jednací	Článek	AO	Připomínka	Vyhodnocení
					○ nedostatečné vyhodnocení vlivů **3) Směrnice RED III (2023/2413)** nebyla doložena priorita využití: ○ zastavěných ploch ○ brownfieldů ○ technicky narušených území Vymezení ve volné krajině je v **rozporu s principem minimalizace dopadů.** **4) Princip předběžné opatrnosti (Čl. 191 SFEU)** Politika Unie v oblasti životního prostředí přispívá k sledování následujících cílů: ○ zachování, ochrana a zlepšování kvality životního prostředí, ○ ochrana lidského zdraví, ○ uvážlivé a racionální využívání přírodních zdrojů, **5) Evropská úmluva o krajině (European Landscape Convention), ETS No. 176** ○ nedostatečná ochrana krajiny jako základní složky životního prostředí ○ ignorování charakteru území ○ nedostatečné zapojení veřejnosti do rozhodování o zásazích do krajiny **6) Aarhuská úmluva (Convention on Access to Information, Public Participation in Decision-making and Access to Justice in Environmental Matters), 1998** ○ omezení práva veřejnosti na informace ○ omezení účasti veřejnosti na rozhodovacích procesech (pouze formální zapojení) ○ omezení práva veřejnosti na přístup k právní ochraně v záležitostech životního prostředí **<u>IV. Nedostatky SEA a podkladů</u>** ○ absence terénních biologických průzkumů ○ práce pouze s mapovými podklady (nedostatečné) ○ chybí reálná data o výskytu druhů ○ variantní řešení ○ posouzení vlivu na zdraví Bez těchto podkladů **nelze učinit kvalifikovaný závěr.** **<u>V. Narušení krajiny a životního prostředí</u>** Navržené řešení povede k: ○ zásadní změně krajinného rázu ○ narušení horizontů a dálkových pohledů ○ vzniku bariér v krajině ○ narušení ekologické konektivity ○ znehodnocení zemědělské půdy ○ zničení migračních tras živočichů Výška staveb (200 m a vyšší) **znamená nadregionální dopad.** **<u>VI. Dopady na obyvatele</u>** Návrh nedostatečně řeší negativní vliv na obyvatele: ○ hluk a nízkofrekvenční hluk ○ stroboskopický efekt ○ světelné zatížení ○ kvalitu bydlení ○ hodnota nemovitostí Dopady na obyvatele představují silná zdravotní rizika, která jsou na základě mnohých studií již prokázána. Dokumentace těchto vlivů není vůbec zahrnuta a člověk a jeho životní prostor je nedostatečně respektován a už vůbec ne chráněn. Tyto **vlivy nejsou řádně vyhodnoceny a podceněny.**	plánování a s požadavky stavebního zákona. Soulad s cíli a úkoly územního plánování je popsán v odůvodnění Změny č. 2 ÚRP v kapitole II.1.b Vyhodnocení souladu s cíli a úkoly územního plánování a s požadavky stavebního zákona. Zadání Změny č. 2 ÚRP schválené vládou ČR nepožadovalo variantní řešení. Proběhlo hodnocení nulové varianty (platné znění ÚRP) vůči navrhované variantě (Změna č. 2 ÚRP). Při samotném návrhu byla problematika krajinného rázu sledována ve vyhodnocení vlivů na udržitelný rozvoj území, a to jak z hlediska navrhovaného souboru akceleračních oblastí jako celku, tak pro jednotlivé oblasti v kartách akceleračních oblastí (viz příloha č. 2 vyhodnocení vlivů). Většinou právě z důvodu významných negativních vlivů na krajinný ráz bylo již během přípravy návrhu 16 původně uvažovaných akceleračních oblastí z návrhu zcela vypuštěno (viz příloha 3 vyhodnocení vlivů – mapa vypuštěných akceleračních oblastí). Dále, mimo jiné s ohledem na průběžné výsledky hodnocení vlivů na krajinný ráz byly některé akcelerační oblasti v průběhu přípravy návrhu pro veřejné projednání plošně redukovány, a ve 48 z 80 navržených akceleračních oblastí pro VTE došlo ke snížení limitu pro maximální výšku větrných elektráren z původní hodnoty 250 m na hodnotu nižší (nejčastěji 200 nebo 185 m). Kromě toho byly v územních opatřeních navrženy některé další podmínky k ochraně krajinného rázu, týkající se např. maximálních rozměrů souvisejících areálů pro skladování elektřiny, barevného řešení vedlejších staveb a zařízení záměrů pro využití OZE nebo výškového omezení pro trvalé terénní úpravy v místě větrné elektrárny. K další redukci vymezených akceleračních oblastí došlo po veřejném projednání na základě uplatněných stanovisek a připomínek. Návrh Změny č. 2 ÚRP byl připraven v souladu s právními předpisy (včetně zákona č. 100/2001 Sb., o posuzování vlivů na životní prostředí a směrnice EIA (směrnice 2011/92/EU)). VVURÚ je přílohou odůvodnění Změny č. 2 ÚRP. Osvobození záměrů pro využití OZE v akcelerační oblasti od provedení posuzování vlivů záměru na životní prostředí (tzv. EIA) vyplývá z ustanovení čl. 16a odst. 3 směrnice RED III. Toto pravidlo bylo transponováno do § 28 ZOZE. Osvobození se netýká případů podle § 28 odst. 1 písm. a) a b) ZOZE, tj. případů, kdy je záměr předmětem přeshraničního posuzování vlivů, a případů, kdy je vysoce pravděpodobné, že záměr povede k významným nepříznivým vlivům na životní prostředí nebo veřejné zdraví, které nebyly zjištěny při pořizování územního

Poř. č.	Připomínkové místo	Číslo jednací	Článek	AO	Připomínka	Vyhodnocení
					<u>VII. Kumulativní a systémové dopady</u> Není řešeno: o souběžné působení více projektů o celkové zatížení území o únosnost krajiny Hrozí **nevratná degradace území.** **<u>VIII. Absence variantního řešení</u>** Není doloženo, že byly posuzovány jiné lokality a méně konfliktní varianty, jedná se o porušení základního principu plánování. Nebyla rovněž posouzena tzv. nulová varianta (varianta 0), tedy stav území před realizací záměru, což znemožňuje objektivní hodnocení dopadů. **<u>IX. Hlavní požadavek</u>** Požaduji: 1) **Vyřazení výše uvedené akcelerační oblasti z návrhu** nebo 2) Zároveň (pro případ, že nebude tomuto požadavku vyhověno) **požaduji, aby návrh změny č. 2 ÚRP ČR nebyl v této části schválen a byl vrácen k zásadnímu přepracování**, a to zejména po doplnění: o posouzení vlivu na lokality Natura 2000 dle čl. 6 odst. 3 směrnice 92/43/EHS o dostatečný biologický průzkumu odpovídající metodikám MŽP v různých ročních obdobích o hodnocení vlivu na populace netopýrů o posouzení kumulativních vlivů v širším území o hodnocení dopadů na krajinný ráz o hodnocení dopadů na využití nemovitostí vlastníků v dosahu navrhovaných 500 m od obytné zástavby a přímý dopad vymezení AO na výkon vlastnických práv těchto vlastníků, včetně uvedení metodiky, na základě, které se určuje vzdálenost od zastavěného území o zdůvodnění nevyužití brownfieldů a narušených území uvedených v Národní databázi brownfieldů Do doby doplnění těchto podkladů nelze území považovat za způsobilé pro vymezení akcelerační oblasti. Podané připomínky jsou blanketní, podatel si vymezuje právo připomínky doplnit ve lhůtě 15 dnů ode dne veřejného projednání. **<u>X. Závěr</u>** Návrh v předložené podobě není dostatečně odůvodněný, není podložen odbornými daty, je v rozporu s právními předpisy ČR i EU a může mít závažné dopady na krajinu, životní prostředí i obyvatele, proto požaduji především vyřazení Územního opatření k AOV80 a AOV85 a AOV46 z návrhu Změny č. 2 Územního rozvojového plánu ČR. Žádám též o zásadní vyřešení rozporu mezi návrhem změny č. 2 Územního rozvojového plánu ČR a realizací větrných elektráren ve volné i obydlené krajině a její již mnoha studiemi prokázanou škodlivostí pro přírodu a lidi zde žijící. Technologii větrných elektráren považuji za nebezpečnou, život ohrožující, zásadně narušující bezpečnost okolního prostoru. Zařízení jsou neefektivní, agresivní a silně destruktivní – s definitivním dopadem zničené přírody pro další generace. **Návrh je dle mého názoru v rozporu s ústavou České republiky.** Pro případ, že tomuto požadavku nebude vyhověno, požaduji zásadní přepracování Návrhu Změny č. 2 ÚRP ČR tak, aby byl v souladu s právními předpisy a byly řádně vyhodnoceny jeho dopady. Žádám, aby tato připomínka byla řádně vypořádána v souladu se zákonem a aby bylo uvedeno konkrétní odůvodnění přijatého řešení.	opatření a které nelze vyloučit dodatečnými podmínkami a zmírňujícími opatřeními. Zákon č. 249/2025 Sb. a stavební zákon upravují zapojení dotčených územních samosprávných celků a veřejnosti do procesu pořizování změny ÚRP a procesu pořizování územních opatření o podmínkách a zmírňujících opatřeních, včetně stanovení lhůt. Vymezení AO bylo projednáno s obcemi a veřejností v rámci veřejného projednání v souladu s § 96 stavebního zákona. Všechny obce a veřejnost měli možnost uplatnit své připomínky k návrhu Změny č. 2 ÚRP. Článek 15c odst. 3 směrnice RED III stanoví, že členské státy usilují o to, aby celková rozloha vymezených akceleračních oblastí byla významná a aby přispívaly k plnění cílů stanovených v této směrnici. Přitom čl. 3 směrnice RED III stanoví, že členské státy společně zajistí, aby podíl energie z obnovitelných zdrojů na hrubé konečné spotřebě energie Unie dosáhl v roce 2030 nejméně 42,5 %. Ke splnění tohoto cíle se pak ČR v Aktualizovaném Vnitrostátním plánu ČR v oblasti energetiky a klimatu, schváleném usnesením vlády č. 960 z roku 2024, zavázala dosáhnout 30,1 % podíl energie z obnovitelných zdrojů na hrubé konečné spotřebě v roce 2030 (viz str. 41 Vnitrostátního plánu). Aby toho bylo dosaženo, předpokládá se navýšení kapacity fotovoltaických elektráren o 8 GW instalovaného výkonu a větrných elektráren o 1,2 GW instalovaného výkonu do roku 2030 (viz str. 90 Vnitrostátního plánu). Vezmeme-li v úvahu, že akcelerační oblasti budou zaplňovány záměry postupně a že není důvod předpokládat dosažení jejich plné kapacity do roku 2030, jeví se navržené kapacity jako přiměřené vnitrostátním cílům určeným ke splnění závazku ČR vyplývajího ze směrnice RED III v souběhu s Aktualizovaným Vnitrostátním plánem ČR v oblasti energetiky a klimatu. Návrh Změny č. 2 ÚRP byl připraven v souladu s právními předpisy (včetně požadavků Aarhuské úmluvy). Na účast veřejnosti v územním plánování se vztahuje čl. 7 Aarhuské úmluvy. Procesy územního plánování jsou dlouhodobě nastaveny stavebním zákonem, v případě vymezování akceleračních oblastí v souběhu se ZOZE, tak, aby požadavky Aarhuské úmluvy byly splněny. Postup pořízení Změny č. 2 ÚRP a souvisejících územních opatření proběhl v souladu se stavebním zákonem a ZOZE. K návrhu Změny č. 2 ÚRP a souvisejících územních opatření mohl každý podat připomínku ve veřejném projednání, všechny připomínky byly vypořádány. Již z toho, že část akceleračních oblastí byla na základě argumentů

Poř. č.	Připomínkové místo	Číslo jednací	Článek	AO	Připomínka	Vyhodnocení
						uplatněných ve stanoviscích a připomínkách pro společné jednání a veřejné projednání zmenšena či zcela vypuštěna, je zřejmé, že výsledek účasti veřejnosti byl vzat v úvahu a že účast veřejnosti byla zajištěna v době, kdy všechny možnosti byly otevřeny. Návrh Změny č. 2 ÚRP byl připraven v souladu s právními předpisy (včetně požadavků Úmluvy Rady Evropy o krajině). Zpracování VVURÚ odpovídá obsahem i strukturou požadavkům obsaženým v příloze č. 4 stavebního zákona. VVURÚ (včetně SEA) Změny č. 2 ÚRP probíhá jako hodnocení oblastí, nikoliv konkrétních záměrů a odpovídá měřítku ÚRP a ÚO. Hodnocení vlivů na veřejné zdraví bylo provedeno na úrovni koncepce (dopady byly vyhodnoceny v rámci posouzení SEA), bez vyhodnocení vlivů konkrétní stavby (nejsou známy parametry ani umístění staveb OZE v AO). Zákon č. 258/2000 Sb., o ochraně veřejného zdraví, garantuje fyzickým osobám dodržení hygienických limitů ve vztahu k hluku a vibracím (§ 30 odst. 1). Konkrétní záměry obnovitelných zdrojů energie musí následně v navazujícím řízení splnit veškeré zákonné hygienické a hlukové limity. Dále jsou v platnosti cíle a úkoly územního plánování dle stavebního zákona, konkrétně § 38 odst. 3) nebo § 39 písm. g) stanovovat podmínky pro obnovu a rozvoj sídelní struktury, pro kvalitní bydlení a pro rozvoj rekreace a cestovního ruchu. Do ÚO u všech AO pro VTE je zapracována podmínka zpracování hlukové studie a minimalizace shadow flicker efektu/stroboskopického efektu je minimalizace zajištěna používanými materiály na lopatky VTE a nastavením vypínání v kritické době slunečního svitu. Co se týká infrazvuku, je přítomen všude v prostředí, aniž by se projevoval jeho negativní vliv. U přírůstku infrazvuku z VTE nebyl dosud prokázán významný negativní vliv na veřejné zdraví, studie dále probíhají. Moderními měřicími metodami je již možno infrazvuk měřit, avšak v české legislativě nemá stanoven hlukový limit. Hygienický limit infrazvuku v komunálním prostředí sice není stanoven, ale existuje doporučená hodnota v ČSN ISO 7196 LG=90 dB nebo hladiny prahu slyšení pro jednotlivá frekvenční pásma v ČSN ISO 226. Kumulace hluku z více VTE bude vždy vyhodnocena hlukovou studií a následně ověřena měřením. Kumulace hluku z jiných než stacionárních zdrojů (silnice, železnice, letecká doprava, ...) se nedělá, tyto zdroje mají odlišné limity, proto nejsou kumulativně posuzovány (lze je v hlukové studii pro informaci sečíst). Světelné zatížení je minimalizováno vhodným umístěním a typem signálního světla na VTE

Poř. č.	Připomínkové místo	Číslo jednací	Článek	AO	Připomínka	Vyhodnocení
						tak, aby nebylo zatěžováno jeho okolí. U FVE je světelné zatížení řešeno podmínkami v územním opatřením, kde je stanoveno, že zde nebude trvalé osvětlení u záměrů OZE. Stroboskopický/shadow flicker efekt je eliminován nastavením automatického vypínání VTE v době, kdy by mohl střídající se stín lopatek VTE opakovaně dopadat na obytnou zástavbu - to je ošetřeno v územním opatření pro všechny AO pro VTE. Pro nízkofrekvenční zvuk a infrazvuk z VTE studie nenašly konzistentní důkazy spojující tyto frekvence s významným obtěžováním nebo přímými zdravotními účinky nad rámec normálních hladin zvuku. Projevuje se spíše nocebo efekt (problémy způsobuje očekávání hlukových vlivů, nikoliv vlivy samotné). Pro potenciální území, vytipovaná dle výsledku analýzy Výzkumného ústavu pro krajinu, byla zadána biologická posouzení. Na základě výsledků těchto posouzení byly dále vymezeny konkrétní AO. Biologická posouzení byla tedy zpracována pro všechny AO. Dále byly využity rešerše dat o výskytu ZCHD zpřístupněné AOPK. Význačné ZCHD, které by mohly být uplatněním Změny č. 2 ÚRP ovlivněny, byly uvedeny v kartách AO v příloze č. 1 a 2 SEA. Zadání Změny č. 2 ÚRP schválené vládou ČR nepožadovalo variantní řešení. Proběhlo hodnocení nulové varianty (platné znění ÚRP) vůči navrhované variantě (Změna č. 2 ÚRP).
882.	Štěpán Hošek	MMR-33258-2026-81	99czj, 99czk	AOV56, AOV57	**<u>Připomínka k návrhu Změny č. 2 Územního rozvojového plánu ČR (ÚRP ČR)</u>** Podávám připomínku k návrhu vymezení akceleračních oblasti pro větrné elektrárny (VTE) v území: **AOV 56 Vrabčiny a AOV 57 Bílá skála, Plzeňský kraj**. Na základě níže uvedených důvodů **nesouhlasím** s tímto návrhem změny č. 2 ÚRP ČR, který se týká vymezení akceleračních oblasti pro výrobu energie z obnovitelných zdrojů. Uvádím základní **důvody**: ○ **Nedostatky návrhu** ○ návrh není dostatečně odůvodněn a **chybí konkrétní podklady** (zákon č. 500/2004 Sb.) ○ nebyly dostatečně posouzeny **dopady na životní prostředí** (zákon č. 100/2001 Sb.) ○ hrozí **narušení krajiny a přírody** (zákon č. 114/1992 Sb.) ○ návrh **nerespektuje ochranu hodnot území a kvalitu bydlení** (zákon č. 283/2021 Sb.) ○ nebyly posouzeny jiné **varianty řešení, zejména využiti brownfieldů** (opuštěných a již narušených ploch) a návrh tak neodůvodněně zasahuje do volné krajiny ○ vychází **pouze z expertních odhadů** (počet věži, výkon, rozmístěni) ○ návrh **řeší problémy až dodatečně**, místo aby jim předešel ○ nejsou dostatečně vyhodnoceny **kumulativní dopady více záměrů v území** ○ **Příroda a krajina** ○ výskyt chráněných druhů (ptáci, netopýři) a zásah do migračních tras ○ narušeni prvků ÚSES (biokoridory) ○ zásadní změna krajiny a její industrializace ○ dominantní stavby (až cca 250 m vysoké) viditelné na velké vzdálenosti ○ chybí posouzení nočního osvětlení	***Akceptováno částečně.*** ***Akc****elerační oblast AOV56 – Vrabčiny byla redukována.* *Akcelerační oblast AOV57 – Bílá Skála je vymezena v souladu se zákonem č. 249/2025 Sb. (ZOZE) a nařízením vlády č. 507/2025 Sb.* Akcelerační oblasti AOV56 – Vrabčiny a AOV57 – Bílá Skála jsou vymezeny v souladu s podmínkami zákona č. 249/2025 Sb. a nařízení vlády č. 507/2025 Sb. Vliv vymezení těchto akceleračních oblastí na biodiverzitu, chráněné druhy ptáků a netopýrů, prvky územního systému ekologické stability (biokoridory), vodní režim krajiny a zemědělský půdní fond byl posouzen v rámci vyhodnocení vlivů návrhu Změny č. 2 ÚRP na životní prostředí a udržitelný rozvoj území (SEA/VVURÚ); pro každou z akceleračních oblastí bylo dále zpracováno biologické posouzení podle § 11 odst. 3, resp. 4 ZOZE, jehož výsledky jsou promítnuty do podmínek územních opatření zajišťujících ochranu biotopů, migračních koridorů a prvků ÚSES, přičemž plocha akcelerační oblasti AOV56 – Vrabčiny byla oproti původnímu návrhu plošně zmenšena. Technická a bezpečnostní rizika provozu větrných elektráren, včetně odletu ledu

Poř. č.	Připomínkové místo	Číslo jednací	Článek	AO	Připomínka	Vyhodnocení
					○ nedostatečně řešen kumulativní vliv vice větrných elektráren ○ **Voda a klima** ○ narušeni vsakováni vody do půdy a změna odtokových poměrů ○ zhoršeni schopnosti krajiny zadržovat vodu a riziko vysychání krajiny ○ nedostatečné odstupy od vodních toků ○ chybí posouzení vlivu na mikroklima ○ **Zemědělská půda** ○ zábor a znehodnoceni kvalitní půdy ○ možné zásahy do půd I. a ||. třídy ochrany (nejcennější půdy) ○ zhutněni půdy a zvýšení eroze a rozdělení (fragmentace) pozemků ○ nejasný stav a poškozeni meliorací ○ **Dopady na obyvatele** ○ hluk a jeho dlouhodobý vliv ○ blikání stínů (stroboskopický efekt) ○ změna charakteru bydlení ○ pokles hodnoty nemovitosti ○ není dostatečně vysvětleno, jak byla stanovena vzdálenost od obytné zástavby ○ **Technická a bezpečnostní rizika** ○ odlet ledu z rotorů v zimě ○ zásah bleskem ○ požáry zařízeni (obtížně zvládnutelné zásahy) ○ pád částí konstrukce ○ únik provozních kapalin ○ šířeni požáru do krajiny ○ kontaminace půdy a vody Není jasné, kdo nese **odpovědnost za škody na zdraví a majetku**. ○ **Kumulace vlivů** ○ sčítáni hluku, zásahů do krajiny a vizuální zátěže ○ dopady více elektráren nejsou vyhodnoceny společně ○ výsledný dopad na životní prostředí i lidi může být výrazně vyšší ○ **Rozpor se zákony ČR a EU** ○ správní řád (zákon č. 500/2004 Sb.) ○ ochrana přírody (zákon č. 114/1992 Sb.) ○ EIA (zákon č. 100/2001 Sb.) ○ ochrana půdy (zákon č. 334/1992 Sb.) ○ stavební zákon (zákon č. 283/2021 Sb.) ○ nesplněni podmínek směrnice EU RED III (nevhodně zvolená lokalita, nevyřešené dopady) ○ návrh může zasahovat do práva na příznivé životní prostředí a ochranu zdraví podle Listiny základních lidských práv a svobod (či. 31, či. 35, či. 11) ○ porušeni principu předběžné opatrnosti (ČI. 191 SFEU), návrh je předkládán bez dostatečných podkladů a při existenci důvodných pochybností o jeho dopadech Navržená oblast **má zásadní střety s přírodou, krajinou, vodou i životem obyvatel**. Tyto problémy nejsou odstraněny, pouze částečně zmírňovány. Návrh nemá dostatečné podklady, neřeší varianty a nehodnotí kumulativní dopady, proto **požaduji vyloučení akcelerační oblasti z návrhu.**	z rotorů, rizika požáru, pádu části konstrukce, úniku provozních kapalin a možné kontaminace půdy a vody, jsou předmětem regulace v navazujících řízeních dle stavebního zákona a zvláštních právních předpisů, v nichž budou stanoveny závazné podmínky pro bezpečné umístění, výstavbu a provoz konkrétních záměrů; otázky odpovědnosti za případné škody se řídí příslušnými ustanoveními občanského zákoníku a zvláštních předpisů. Konkrétní posouzení hlukové zátěže, stroboskopického efektu a dalších dopadů na zdraví a kvalitu bydlení obyvatel proběhne v navazujících řízeních při umísťování a povolování jednotlivých záměrů, kde budou uplatněny zákonné hygienické limity a podmínky pro minimalizaci rušivých účinků; záměry v akceleračních oblastech jsou přitom osvobozeny od posuzování vlivů na životní prostředí (EIA) podle § 28 zákona č. 249/2025 Sb. Kumulativní vlivy záměrů v dotčeném území a otázka variantního řešení, včetně možnosti využití brownfieldů, byly zvažovány v rámci SEA/VVURÚ; samotné vymezení akceleračních oblastí nevede automaticky k realizaci záměrů a konkrétní záměry budou povoleny v navazujících řízeních dle stavebního zákona. Námitky o rozporu návrhu s právními předpisy ČR a EU, včetně zákona č. 100/2001 Sb. a směrnice RED III, neprokázaly skutečné porušení těchto předpisů v procesu pořizování Z2 URP. V rámci pořizování a zpracovávání návrhu Změny č. 2 ÚRP bylo postupováno dle ustanovení správního řádu, stavebního zákona a ZOZE a schváleného zadání vládou ČR. Vymezení akceleračních oblastí bylo projednáno s obcemi a veřejností v rámci veřejného projednání v souladu s § 96 stavebního zákona. Tím byly zákonné nároky samospráv na zapojení do procesu plně respektovány. Všechny obce a veřejnost měly možnost uplatnit své připomínky od 14. 4. 2026 až do 1. 6. 2026 k návrhu Změny č. 2 ÚRP. V rámci pořizování a zpracovávání návrhu Změny č. 2 ÚRP bylo postupováno dle ustanovení správního řádu, stavebního zákona a ZOZE a schváleného zadání vládou ČR. Vymezení akceleračních oblastí bylo projednáno s obcemi a veřejností v rámci veřejného projednání v souladu s § 96 stavebního zákona. Tím byly zákonné nároky samospráv na zapojení do procesu plně respektovány. Všechny obce a veřejnost měly možnost uplatnit své připomínky od 14. 4. 2026 až do 1. 6. 2026 k návrhu Změny č. 2 ÚRP. § 68 správního řádu se podle § 174 odst. 1 správního řádu použije pro opatření obecné povahy přiměřeně. Soulad s požadavky stavebního zákona je popsán v odůvodnění Změny č. 2 ÚRP v kapitole II.1.b Vyhodnocení souladu s cíli a úkoly územního plánování a s požadavky stavebního zákona. Vymezení AO nemá vliv na vlastnická práva. Při vymezení AO nelze předjímat škody z výstavby a

Poř. č.	Připomínkové místo	Číslo jednací	Článek	AO	Připomínka	Vyhodnocení
						provozu konkrétních záměrů. Odpovědnost za škody má provozovatel větrné elektrárny, který odpovídá za její technický stav a bezpečnost provozu, a to podle občanského zákoníku (zákon č. 89/2012 Sb.). Větrné i fotovoltaické elektrárny jsou běžnou technologií s odhadnutelnými dopady na okolí. Za účelem stanovení možných dopadů akceleračních oblastí bylo provedeno biologické posouzení, posouzení vlivů na udržitelný rozvoj, a za účelem zabránění negativním dopadům nebo jejich zmírnění byla navržena celá řada podmínek v územním opatření, což je v souladu s principem předběžné opatrnosti, který mimo jiné vychází z čl. 191 Smlouvy o fungování Evropské unie (SFEU). Kumulativní posouzení vlivů na životní prostředí a veřejné zdraví bylo v rámci SEA provedeno pro každou AO (viz karty AO v příloze č. 2 SEA) i pro Změnu č. 2 ÚRP jako celek. V rámci ÚO pro všechny AOV byla stanovena podmínka vypracování hlukové studie, do níž budou zahrnuty všechny existující zdroje (např. formou podkladů z měření hluku). Kumulativní vlivy na jiné složky životního prostředí, např. na krajinný ráz, je možno stanovit tam, kde existují prostorově a výškově obdobné stavby a záměry, jako jsou VTE, jinak postrádá hodnocení kumulace smysl. Elektrárny jsou vybaveny detektory námrazy a vibrací, které zastaví provoz. Kromě speciálních nátěrů omezujících vznik námrazy se v případě stavby ve vyšších nadmořských výškách využívá vyhřívání listů rotorů (elektrické či horkovzdušné). Předejdou tak nejen poškození elektrárny, ale také odletování uvolněné námrazy do okolí. V každém případě jde o technický aspekt, který má být zohledněn při povolování konkrétních projektů. V rámci souvisejících územních opatření jsou stanoveny podmínky, které zajišťují ochranu protierozních opatření, funkčních meliorační zařízení, vodních toků a rovněž omezující možné terénní úpravy. Vzhledem k charakteru a rozsahu potenciálních záměrů se při naplnění podmínek nepředpokládá narušení vodního režimu v rámci akceleračních oblastí. Zákon č. 334/1992 Sb., o ochraně zemědělského půdního fondu (ZPF), se na záměry v AO vztahuje v plném rozsahu; orgán ochrany ZPF je v řízení o povolení záměru dotčeným orgánem. Vymezení AO v územním rozvojovém plánu (ÚRP) tento souhlas v žádném případě nenahrazuje. Riziko zhutnění půdy stavební technikou je eliminovatelné správnou organizací staveniště. Součástí územního opatření je rovněž podmínka, která zakazuje poškozování stávajících protierozních opatření. Dále nesmí být narušena funkce stávajících funkčních meliorací, nesmí vznikat

Poř. č.	Připomínkové místo	Číslo jednací	Článek	AO	Připomínka	Vyhodnocení
						neobhospodařovatelné zbytkové zemědělské pozemky a zemědělské pozemky bez přístupu k veřejně přístupné pozemní komunikaci. Na základě vypořádání stanovisek a připomínek byla stanovena podmínka na maximální celkovou plochu pro odnětí ZPF v AO pro záměry OZE. Do ÚO u všech AO pro VTE je zapracována podmínka zpracování hlukové studie a minimalizace shadow flicker efektu (u stroboskopického efektu je minimalizace zajištěna používanými materiály na lopatky VTE). Co se týká infrazvuku, je přítomen všude v prostředí, aniž by se projevoval jeho negativní vliv. U přírůstku infrazvuku z VTE nebyl dosud prokázán významný negativní vliv na veřejné zdraví, studie dále probíhají. Moderními měřicími metodami je již možno infrazvuk měřit, avšak v české legislativě nemá stanoven hlukový limit. Hygienický limit infrazvuku v komunálním prostředí sice není stanoven, ale existuje doporučená hodnota v ČSN ISO 7196 LG=90 dB nebo hladiny prahu slyšení pro jednotlivá frekvenční pásma v ČSN ISO 226. Kumulace hluku z více VTE bude vždy vyhodnocena hlukovou studií a následně ověřena měřením. Kumulace hluku z jiných než stacionárních zdrojů (silnice, železnice, letecká doprava, ...) se nedělá, tyto zdroje mají odlišné limity, proto nejsou kumulativně posuzovány (lze je v hlukové studii pro informaci sečíst). Světelné zatížení je minimalizováno vhodným umístěním a typem signálního světla na VTE tak, aby nebylo zatěžováno jeho okolí. U FVE je světelné zatížení řešeno podmínkami v územním opatřením, kde je stanoveno, že zde nebude trvalé osvětlení u záměrů OZE. Stroboskopický/shadow flicker efekt je eliminován nastavením automatického vypínání VTE v době, kdy by mohl střídající se stín lopatek VTE opakovaně dopadat na obytnou zástavbu - to je ošetřeno v územním opatření pro všechny AO pro VTE. Pro nízkofrekvenční zvuk a infrazvuk z VTE studie nenašly konzistentní důkazy spojující tyto frekvence s významným obtěžováním nebo přímými zdravotními účinky nad rámec normálních hladin zvuku. Projevuje se spíše nocebo efekt (problémy způsobuje očekávání hlukových vlivů, nikoliv vlivy samotné).
883.	Jana Dobiášová	MMR-33260-2026-81	99cj, 99czzf, 99czzg, 99czzh, 99czzi, 99czzl, 99czzm, 99czzy, 99czzz	AOV26, AOV82, AOV83, AOV84, AOV85, AOV88, AOV89, AOV104, AOV105	**PŘIPOMÍNKA K NÁVRHU ZMĚNY Č. 2 ÚZEMNÍHO ROZVOJOVÉHO PLÁNU ČR (§ 97 zák. č. 283/2021 Sb., stavební zákon)** **PŘIPOMÍNKY K VYHODNOCENÍ VLIVŮ NÁVRHU ZMĚNY Č. 2 ÚZEMNÍHO ROZVCJOVÉHO PLÁNU NA UDRŽITELNÝ ROZVOJ ÚZEMÍ** **PŘIPOMÍNKY K NÁVRHŮM JEDNOTLIVÝCH ÚZEMNÍCH OPATŘENÍ K AKCELERAČNÍM OBLASTEM VYMEZENÝM V NÁVRHU ZMĚNY Č. 2 ÚZEMNÍHO ROZVCJOVÉHO PLÁNU** **I. Úvod** V souladu s možností uplatnit připomínky k návrhu Změny č. 2 Územního rozvojového plánu ČR (ÚRP ČR), podávám připomínku k vymezení akcelerační oblasti pro rozvoj výroby energie z větrné energie a rozvoj výroby energie z energie slunečního záření.	***Akceptováno jinak.*** *Akcelerační oblasti AOV26 – Ralsko, AOV84 – Doubravice, AOV85 – Nový Dvůr, AOV88 – Kundratice, AOV89 – Vlčí dola, AOV104 – Černý háj a AOV105 – Borovnice byly vypuštěny ze Změny č. 2 ÚRP.* *Akcelerační oblasti AOV82 – Boreč a AOV83 – Chorušice jsou vymezeny v souladu s podmínkami zákona č. 249/2025 Sb. a nařízení vlády č. 507/2025 Sb.*

Poř. č.	Připomínkové místo	Číslo jednací	Článek	AO	Připomínka	Vyhodnocení
					Vymezení území dotčeného připomínkami: Liberecký a Středočeský kraj – Ralsko **Vymezení území dotčeného připomínkami: Liberecký kraj – Kundratice, Vlčí Dola** **Vymezení území dotčeného připomínkami: Liberecký a Královéhradecký kraj – Černý Háj, Borovnice** **Vymezení území dotčeného připomínkami: Středočeský a Ústecký kraj – Nový Dvůr** **Vymezení území dotčeného připomínkami: Středočeský kraj – Boreč, Chorušice, Doubravice** Územní opatření k akcelerační zóně **AOV26 Ralsko, AOV88 Kundratice, AOV89 Vlčí Dola, AOV104 Černý Háj, AOV105 Borovnice, AOV85 Nový Dvůr, AOV82 Boreč, AOV83 Chorušice, a AOV84 Doubravice** a současně na širší území, které může být navrženým řešením přímo či nepřímo ovlivněno. **Připomínku podávám:** jako osoba, která může být dotčena dopady návrhů z hlediska krajiny, životního prostředí a kvality života. Jedná se o území s významnými krajinnými, přírodními a obytnými hodnotami, které nejsou návrhem dostatečně respektovány. Dopad návrhu na mou osobu spočívá v tom, že dojde k zásadnímu omezení našeho “obyčejného" harmonického života a pobytu v přírodě, která se změní na technickou zónu. Obávám se zničení přírody, která je nezbytná pro vývoj a život člověka. Považuji za důležitou ochranu vzácného ptactva a nesouhlasím se zabíjením chráněných ptáků v této oblasti, kteří se zde vyskytují (ke kterému dojde, jako např. Německo – počet ptactva je znatelně snížen). Dále se obávám o své zdraví, o svoji bezpečnost a prokazatelné vlivy na psychiku obyvatel, kteří budou s těmito důsledky konfrontováni. S návrhem týkajícím se Územního opatření k **AOV26, AOV88, AOV89, AOV104, AOV105, AOV82, AOV83 a AOV84 nesouhlasím** z výše uvedených důvodů a požaduji jeho vyřazení nebo zásadní přepracování, neboť vykazuje závažné nedostatky z hlediska zákonnosti, ochrany životního prostředí i dopadů na obyvatele v dané oblasti. **V těchto územích se vyskytuje mnoho chráněných ptáků a živočichů. V těchto oblastech je výstavba nepřijatelná, neboť by došlo ke zničení vzácných živočichů a krajinných prvků. Navržená zmírňující opatření jsou směšná, necitlivá a krutá vůči drobným živočichům, stejně i k ptactvu v těchto lokalitách, neboť je již předem známé, co se zmíněným živočichům stane. Vše je silně necitlivé a kruté i k nám lidem, pokud se budeme muset dívat na ničení těchto vzácných živých míst.** **Zároveň nesouhlasím s návrhem týkajícím se Územního opatření k AOV85, neboť se tato zóna nachází v bezprostřední blízkosti hory Říp, která včetně svého okolí je historickým dědictvím Českého národa, vykazuje nezastupitelnou a jedinečnou energii našich předků, která nesmí být narušena technickými monstry, které by změnily a zničily charakter posvátného místa. Žádná navrhovaná zmírňující opatření nezajistí zachování této jedinečné oblasti.** **Zcela zcestné mi připadá opatření minimalizace výšky VTE a konstatování, že VTE by neměly být viditelné – budou "skryty za Řípem". Celé území obsahuje velké množství národních kulturních památek, ochranných pásem a vzácných biotopů, zásah do těchto oblastí je zcela nepřijatelný. Jedná se o turistickou, spirituální a kulturní oblast, která je klíčová pro zachování národní identity. Musí být zachována v její původní podobě bez zásahu těchto přírodu ničících zařízení. Žádám vyřazení.** **II. Zákonnost a nesoulad s právními předpisy ČR** **1) Rozpor se zákonem č. 500/2004 Sb., správní řád** ○ § 3 – nebyl zjištěn stav bez důvodných pochybností ○ § 68 – nedostatečné odůvodnění Návrh je **nepřezkoumatelný**, protože neobsahuje konkrétní podklady pro dané území. **2) Rozpor se zákonem č. 100/2001 Sb. (EIA/SEA),** chybí posouzení:	Nenacházejí se v lokalitách soustavy Natura 2000, ve zvláště chráněných územích ani v jejich ochranných pásmech. Vliv vymezení obou akceleračních oblastí na krajinný ráz, biodiverzitu, chráněné druhy ptáků a netopýrů, zemědělský půdní fond, pohodu obyvatel a kulturní dědictví byl posouzen v rámci vyhodnocení vlivů návrhu Změny č. 2 ÚRP na životní prostředí a udržitelný rozvoj území (SEA/VVURÚ), přičemž pro akcelerační oblasti pro větrné elektrárny byla provedena analýza viditelnosti s přihlédnutím k hodnotným pohledům a vedutám v daném území; posouzení neidentifikovalo negativní vlivy vylučující vymezení těchto oblastí. Pro každou z akceleračních oblastí bylo zpracováno biologické posouzení podle § 11 odst. 3, resp. 4 zákona o výrobě elektřiny z obnovitelných zdrojů energie (ZOZE), jehož výsledky jsou promítnuty do podmínek příslušných územních opatření. Kumulativní vlivy záměrů v dotčeném území byly hodnoceny v rámci SEA/VVURÚ jako celku a dokumentace SEA splňuje zákonné požadavky na rozsah a obsah strategického posouzení, včetně posouzení variantního řešení na úrovni koncepce. Konkrétní záměry výstavby větrných elektráren budou umísťovány a povoleny v navazujících řízeních podle stavebního zákona a zvláštních právních předpisů, kde budou posouzeny jejich dopady na kulturní památky a jejich ochranná pásma; záměry jsou v souladu s § 28 zákona č. 249/2025 Sb. osvobozeny od posouzení vlivů na životní prostředí (EIA). Dále dodáváme: V rámci pořizování a zpracovávání návrhu Změny č. 2 ÚRP bylo postupováno dle ustanovení správního řádu, stavebního zákona a ZOZE a schváleného zadání vládou ČR. Vymezení akceleračních oblastí bylo projednáno s obcemi a veřejností v rámci veřejného projednání v souladu s § 96 stavebního zákona. Tím byly zákonné nároky samospráv na zapojení do procesu plně respektovány. Všechny obce a veřejnost měly možnost uplatnit své připomínky od 14. 4. 2026 až do 1. 6. 2026 k návrhu Změny č. 2 ÚRP. Návrh Změny č. 2 ÚRP a jeho odůvodnění, návrh souvisejících územních opatření a jejich odůvodnění, i vyhodnocení vlivů na životní prostředí byly připraveny a obsahují náležitosti v souladu s příslušnými právními předpisy. Podkladem pro návrh byla posouzení podle § 11 odst. 3 resp. 4 ZOZE, zpracovaná v souladu s požadavky § 7a vyhlášky č. 142/2018 Sb. Nad rámec požadavků právních předpisů byl zprovozněn mapový portál VÚK indikující míru vhodnosti území pro vymezení akcelerační oblasti a dokument Akcelerační oblasti, předvýběr ploch k výstavbě VTE, Screening

Poř. č.	Připomínkové místo	Číslo jednací	Článek	AO	Připomínka	Vyhodnocení
					○ kumulativních vlivů ○ variantního řešení ○ konkrétních dopadů na území Dokumentace SEA je **neúplná a věcně nedostatečná.** **<u>3) Rozpor se zákonem č. 114/1992 Sb. (ochrana přírody a krajiny)</u>** ○ ohrožení krajinného rázu (§ 12) ○ narušeni ekologické stability ○ zásah do biotopů a migračních tras **<u>4) Rozpor se stavebním zákonem</u>** ○ § 18 a § 19 – ochrana hodnot území ○ požadavek na udržitelný rozvoj Návrh představuje industrializaci volné krajiny **bez dostatečného odůvodnění.** **<u>III. Nesoulad s právem Evropské unie</u>** **1) Směrnice o ptácích (2009/147/ES) a o stanovištích (92/43/EHS)** ○ nelze vyloučit negativní vliv na chráněné druhy ○ chybí dostatečné biologické podklady **Rozpor** s požadavkem vyloučení významného vlivu. **2) Směrnice EIA (2011/92/EU)** ○ nedostatečné zapojení veřejnosti ○ nedostatečné vyhodnocení vlivů **3) Směrnice RED III (2023/2413)** nebyla doložena priorita využití: ○ zastavěných ploch ○ brownfieldů ○ technicky narušených území Vymezení ve volné krajině je v **rozporu s principem minimalizace dopadů.** **4) Princip předběžné opatrnosti (Čl. 191 SFEU)** Politika Unie v oblasti životního prostředí přispívá k sledování následujících cílů: ○ zachování, ochrana a zlepšování kvality životního prostředí, ○ ochrana lidského zdraví, ○ uvážlivé a racionální využívání přírodních zdrojů, **5) Evropská úmluva o krajině (European Landscape Convention), ETS No. 176** ○ nedostatečná ochrana krajiny jako základní složky životního prostředí ○ ignorování charakteru území ○ nedostatečné zapojení veřejnosti do rozhodování o zásazích do krajiny **6) Aarhuská úmluva (Convention on Access to Information, Public Participation in Decision-making and Access to Justice in Environmental Matters), 1998** ○ omezení práva veřejnosti na informace ○ omezení účasti veřejnosti na rozhodovacích procesech (pouze formální zapojení) ○ omezení práva veřejnosti na přístup k právní ochraně v záležitostech životního prostředí **<u>IV. Nedostatky SEA a podkladů</u>** ○ absence terénních biologických průzkumů ○ práce pouze s mapovými podklady (nedostatečné) ○ chybí reálná data o výskytu druhů ○ variantní řešení ○ posouzení vlivu na zdraví	území ČR z hlediska ochrany krajinného rázu (Roman Bukáček, Simona Vondráčková, 2025). S ohledem na uvedené má pořizovatel za to, že vyhověl požadavkům § 3 správního řádu. § 68 správního řádu se podle § 174 odst. 1 správního řádu použije pro opatření obecné povahy přiměřeně. Odůvodnění obsahuje všechny náležitosti stanovené právními předpisy a pokud možno podrobně vysvětluje důvody, které vedly zpracovatele k návrhu v předložené podobě. Stejně tak vyhodnocení vlivů na udržitelný rozvoj území obsahuje všechny náležitosti stanovené právními předpisy a hodnotí předpokládané vlivy. Kumulativní a synergické vlivy na biodiverzitu byly posuzovány v rámci vyhodnocení vlivů návrhu Změny č. 2 ÚRP na životní prostředí (SEA). Výsledky tohoto posouzení byly promítnuty do vymezení akceleračních oblastí i do podmínek jednotlivých územních opatření. Významné negativní vlivy, které by nebylo možné eliminovat nebo kompenzovat, nebyly identifikovány. Soulad s požadavky stavebního zákona je popsán v odůvodnění Změny č. 2 ÚRP v kapitole II.1.b Vyhodnocení souladu s cíli a úkoly územního plánování a s požadavky stavebního zákona. Soulad s cíli a úkoly územního plánování je popsán v odůvodnění Změny č. 2 ÚRP v kapitole II.1.b Vyhodnocení souladu s cíli a úkoly územního plánování a s požadavky stavebního zákona. Zadání Změny č. 2 ÚRP schválené vládou ČR nepožadovalo variantní řešení. Proběhlo hodnocení nulové varianty (platné znění ÚRP) vůči navrhované variantě (Změna č. 2 ÚRP). Při samotném návrhu byla problematika krajinného rázu sledována ve vyhodnocení vlivů na udržitelný rozvoj území, a to jak z hlediska navrhovaného souboru akceleračních oblastí jako celku, tak pro jednotlivé oblasti v kartách akceleračních oblastí (viz příloha č. 2 vyhodnocení vlivů). Většinou právě z důvodu významných negativních vlivů na krajinný ráz bylo již během přípravy návrhu 16 původně uvažovaných akceleračních oblastí z návrhu zcela vypuštěno (viz příloha 3 vyhodnocení vlivů – mapa vypuštěných akceleračních oblastí). Dále, mimo jiné s ohledem na průběžné výsledky hodnocení vlivů na krajinný ráz byly některé akcelerační oblasti v průběhu přípravy návrhu pro veřejné projednání plošně redukovány, a ve 48 z 80 navržených akceleračních oblastí pro VTE došlo ke snížení limitu pro maximální výšku větrných elektráren z původní hodnoty 250 m na hodnotu nižší (nejčastěji 200 nebo 185 m). Kromě toho byly v územních opatřeních navrženy některé další podmínky k ochraně krajinného rázu, týkající se

Poř. č.	Připomínkové místo	Číslo jednací	Článek	AO	Připomínka	Vyhodnocení
					Bez těchto podkladů **nelze učinit kvalifikovaný závěr.** **<u>V. Narušení krajiny a životního prostředí</u>** Navržené řešení povede k: o zásadní změně krajinného rázu o narušení horizontů a dálkových pohledů o vzniku bariér v krajině o narušení ekologické konektivity o znehodnocení zemědělské půdy o zničení migračních tras živočichů Výška staveb (200 m a vyšší) **znamená nadregionální dopad.** **<u>VI. Dopady na obyvatele</u>** Návrh nedostatečně řeší negativní vliv na obyvatele: o hluk a nízkofrekvenční hluk o stroboskopický efekt o světelné zatížení o kvalitu bydlení o hodnota nemovitostí Dopady na obyvatele představují silná zdravotní rizika, která jsou na základě mnohých studií již prokázána. Dokumentace těchto vlivů není vůbec zahrnuta a člověk a jeho životní prostor je nedostatečně respektován a už vůbec ne chráněn. Tyto **vlivy nejsou řádně vyhodnoceny a podceněny.** **<u>VII. Kumulativní a systémové dopady</u>** Není řešeno: o souběžné působení více projektů o celkové zatížení území o únosnost krajiny Hrozí **nevratná degradace území.** **<u>VIII. Absence variantního řešení</u>** Není doloženo, že byly posuzovány jiné lokality a méně konfliktní varianty, jedná se o porušení základního principu plánování. Nebyla rovněž posouzena tzv. nulová varianta (varianta 0), tedy stav území před realizací záměru, což znemožňuje objektivní hodnocení dopadů. **<u>IX. Hlavní požadavek</u>** Požaduji: 1) **Vyřazení výše uvedené akcelerační oblasti z návrhu** nebo 2) Zároveň (pro případ, že nebude tomuto požadavku vyhověno) **požaduji, aby návrh změny č. 2 ÚRP ČR nebyl v této části schválen a byl vrácen k zásadnímu přepracování**, a to zejména po doplnění: o posouzení vlivu na lokality Natura 2000 dle čl. 6 odst. 3 směrnice 92/43/EHS o dostatečný biologický průzkumu odpovídající metodikám MŽP v různých ročních obdobích o hodnocení vlivu na populace netopýrů o posouzení kumulativních vlivů v širším území o hodnocení dopadů na krajinný ráz o hodnocení dopadů na využití nemovitostí vlastníků v dosahu navrhovaných 500 m od obytné zástavby a přímý dopad vymezení AO na výkon vlastnických práv těchto vlastníků, včetně uvedení metodiky, na základě, které se určuje vzdálenost od zastavěného území o zdůvodnění nevyužití brownfieldů a narušených území uvedených v Národní databázi brownfieldů	např. maximálních rozměrů souvisejících areálů pro skladování elektřiny, barevného řešení vedlejších staveb a zařízení záměrů pro využití OZE nebo výškového omezení pro trvalé terénní úpravy v místě větrné elektrárny. K další redukci vymezených akceleračních oblastí došlo po veřejném projednání na základě uplatněných stanovisek a připomínek. Návrh Změny č. 2 ÚRP byl připraven v souladu s právními předpisy (včetně zákona č. 100/2001 Sb., o posuzování vlivů na životní prostředí a směrnice EIA (směrnice 2011/92/EU)). VVURÚ je přílohou odůvodnění Změny č. 2 ÚRP. Osvobození záměrů pro využití OZE v akcelerační oblasti od provedení posuzování vlivů záměru na životní prostředí (tzv. EIA) vyplývá z ustanovení čl. 16a odst. 3 směrnice RED III. Toto pravidlo bylo transponováno do § 28 ZOZE. Osvobození se netýká případů podle § 28 odst. 1 písm. a) a b) ZOZE, tj. případů, kdy je záměr předmětem přeshraničního posuzování vlivů, a případů, kdy je vysoce pravděpodobné, že záměr povede k významným nepříznivým vlivům na životní prostředí nebo veřejné zdraví, které nebyly zjištěny při pořizování územního opatření a které nelze vyloučit dodatečnými podmínkami a zmírňujícími opatřeními. Zákon č. 249/2025 Sb. a stavební zákon upravují zapojení dotčených územních samosprávných celků a veřejnosti do procesu pořizování změny ÚRP a procesu pořizování územních opatření o podmínkách a zmírňujících opatřeních, včetně stanovení lhůt. Vymezení AO bylo projednáno s obcemi a veřejností v rámci veřejného projednání v souladu s § 96 stavebního zákona. Všechny obce a veřejnost měli možnost uplatnit své připomínky k návrhu Změny č. 2 ÚRP. Článek 15c odst. 3 směrnice RED III stanoví, že členské státy usilují o to, aby celková rozloha vymezených akceleračních oblastí byla významná a aby přispívaly k plnění cílů stanovených v této směrnici. Přitom čl. 3 směrnice RED III stanoví, že členské státy společně zajistí, aby podíl energie z obnovitelných zdrojů na hrubé konečné spotřebě energie Unie dosáhl v roce 2030 nejméně 42,5 %. Ke splnění tohoto cíle se pak ČR v Aktualizovaném Vnitrostátním plánu ČR v oblasti energetiky a klimatu, schváleném usnesením vlády č. 960 z roku 2024, zavázala dosáhnout 30,1 % podíl energie z obnovitelných zdrojů na hrubé konečné spotřebě v roce 2030 (viz str. 41 Vnitrostátního plánu). Aby toho bylo dosaženo, předpokládá se navýšení kapacity fotovoltaických elektráren o 8 GW instalovaného výkonu a větrných elektráren o 1,2 GW instalovaného

Poř. č.	Připomínkové místo	Číslo jednací	Článek	AO	Připomínka	Vyhodnocení
					Do doby doplnění těchto podkladů nelze území považovat za způsobilé pro vymezení akcelerační oblasti. Podané připomínky jsou blanketní, podatel si vymezuje právo připomínky doplnit ve lhůtě 15 dnů ode dne veřejného projednání. **X. Závěr** Návrh v předložené podobě není dostatečně odůvodněný, není podložen odbornými daty, je v rozporu s právními předpisy ČR i EU a může mít závažné dopady na krajinu, životní prostředí i obyvatele, proto požaduji především vyřazení Územního opatření k AOV80 a AOV85 a AOV46 z návrhu Změny č. 2 Územního rozvojového plánu ČR. Žádám též o zásadní vyřešení rozporu mezi návrhem změny č. 2 Územního rozvojového plánu ČR a realizací větrných elektráren ve volné i obydlené krajině a její již mnoha studiemi prokázanou škodlivostí pro přírodu a lidi zde žijící. Technologii větrných elektráren považuji za nebezpečnou, život ohrožující, zásadně narušující bezpečnost okolního prostoru. Zařízení jsou neefektivní, agresivní a silně destruktivní – s definitivním dopadem zničené přírody pro další generace. **Návrh je dle mého názoru v rozporu s ústavou České republiky.** Pro případ, že tomuto požadavku nebude vyhověno, požaduji zásadní přepracování Návrhu Změny č. 2 ÚRP ČR tak, aby byl v souladu s právními předpisy a byly řádně vyhodnoceny jeho dopady. Žádám, aby tato připomínka byla řádně vypořádána v souladu se zákonem a aby bylo uvedeno konkrétní odůvodnění přijatého řešení.	výkonu do roku 2030 (viz str. 90 Vnitrostátního plánu). Vezmeme-li v úvahu, že akcelerační oblasti budou zaplňovány záměry postupně a že není důvod předpokládat dosažení jejich plné kapacity do roku 2030, jeví se navržené kapacity jako přiměřené vnitrostátním cílům určeným ke splnění závazku ČR vyplývajího ze směrnice RED III v souběhu s Aktualizovaným Vnitrostátním plánem ČR v oblasti energetiky a klimatu. Návrh Změny č. 2 ÚRP byl připraven v souladu s právními předpisy (včetně požadavků Aarhuské úmluvy). Na účast veřejnosti v územním plánování se vztahuje čl. 7 Aarhuské úmluvy. Procesy územního plánování jsou dlouhodobě nastaveny stavebním zákonem, v případě vymezování akceleračních oblastí v souběhu se ZOZE, tak, aby požadavky Aarhuské úmluvy byly splněny. Postup pořízení Změny č. 2 ÚRP a souvisejících územních opatření proběhl v souladu se stavebním zákonem a ZOZE. K návrhu Změny č. 2 ÚRP a souvisejících územních opatření mohl každý podat připomínku ve veřejném projednání, všechny připomínky byly vypořádány. Již z toho, že část akceleračních oblastí byla na základě argumentů uplatněných ve stanoviscích a připomínkách pro společné jednání a veřejné projednání zmenšena či zcela vypuštěna, je zřejmé, že výsledek účasti veřejnosti byl vzat v úvahu a že účast veřejnosti byla zajištěna v době, kdy všechny možnosti byly otevřeny. Návrh Změny č. 2 ÚRP byl připraven v souladu s právními předpisy (včetně požadavků Úmluvy Rady Evropy o krajině). Zpracování VVURÚ odpovídá obsahem i strukturou požadavkům obsaženým v příloze č. 4 stavebního zákona. VVURÚ (včetně SEA) Změny č. 2 ÚRP probíhá jako hodnocení oblastí, nikoliv konkrétních záměrů a odpovídá měřítku ÚRP a ÚO. Hodnocení vlivů na veřejné zdraví bylo provedeno na úrovni koncepce (dopady byly vyhodnoceny v rámci posouzení SEA), bez vyhodnocení vlivů konkrétní stavby (nejsou známy parametry ani umístění staveb OZE v AO). Zákon č. 258/2000 Sb., o ochraně veřejného zdraví, garantuje fyzickým osobám dodržení hygienických limitů ve vztahu k hluku a vibracím (§ 30 odst. 1). Konkrétní záměry obnovitelných zdrojů energie musí následně v navazujícím řízení splnit veškeré zákonné hygienické a hlukové limity. Dále jsou v platnosti cíle a úkoly územního plánování dle stavebního zákona, konkrétně § 38 odst. 3) nebo § 39 písm. g) stanovovat podmínky pro obnovu a rozvoj sídelní struktury, pro kvalitní bydlení a pro rozvoj rekreace a cestovního ruchu.

Příloha č. 5e – Vyhodnocení připomínek obcí a veřejnosti

Poř. č.	Připomínkové místo	Číslo jednací	Článek	AO	Připomínka	Vyhodnocení
						Do ÚO u všech AO pro VTE je zapracována podmínka zpracování hlukové studie a minimalizace shadow flicker efektu/stroboskopického efektu je minimalizace zajištěna používanými materiály na lopatky VTE a nastavením vypínání v kritické době slunečního svitu. Co se týká infrazvuku, je přítomen všude v prostředí, aniž by se projevoval jeho negativní vliv. U přírůstku infrazvuku z VTE nebyl dosud prokázán významný negativní vliv na veřejné zdraví, studie dále probíhají. Moderními měřicími metodami je již možno infrazvuk měřit, avšak v české legislativě nemá stanoven hlukový limit. Hygienický limit infrazvuku v komunálním prostředí sice není stanoven, ale existuje doporučená hodnota v ČSN ISO 7196 LG=90 dB nebo hladiny prahu slyšení pro jednotlivá frekvenční pásma v ČSN ISO 226. Kumulace hluku z více VTE bude vždy vyhodnocena hlukovou studií a následně ověřena měřením. Kumulace hluku z jiných než stacionárních zdrojů (silnice, železnice, letecká doprava, ...) se nedělá, tyto zdroje mají odlišné limity, proto nejsou kumulativně posuzovány (lze je v hlukové studii pro informaci sečíst). Světelné zatížení je minimalizováno vhodným umístěním a typem signálního světla na VTE tak, aby nebylo zatěžováno jeho okolí. U FVE je světelné zatížení řešeno podmínkami v územním opatřením, kde je stanoveno, že zde nebude trvalé osvětlení u záměrů OZE. Stroboskopický/shadow flicker efekt je eliminován nastavením automatického vypínání VTE v době, kdy by mohl střídající se stín lopatek VTE opakovaně dopadat na obytnou zástavbu - to je ošetřeno v územním opatření pro všechny AO pro VTE. Pro nízkofrekvenční zvuk a infrazvuk z VTE studie nenašly konzistentní důkazy spojující tyto frekvence s významným obtěžováním nebo přímými zdravotními účinky nad rámec normálních hladin zvuku. Projevuje se spíše nocebo efekt (problémy způsobuje očekávání hlukových vlivů, nikoliv vlivy samotné). Pro potenciální území, vytipovaná dle výsledku analýzy Výzkumného ústavu pro krajinu, byla zadána biologická posouzení. Na základě výsledků těchto posouzení byly dále vymezeny konkrétní AO. Biologická posouzení byla tedy zpracována pro všechny AO. Dále byly využity rešerše dat o výskytu ZCHD zpřístupněné AOPK. Význačné ZCHD, které by mohly být uplatněním Změny č. 2 ÚRP ovlivněny, byly uvedeny v kartách AO v příloze č. 1 a 2 SEA. Zadání Změny č. 2 ÚRP schválené vládou ČR nepožadovalo variantní řešení. Proběhlo hodnocení nulové varianty (platné znění ÚRP) vůči navrhované variantě (Změna č. 2 ÚRP).

Poř. č.	Připomínkové místo	Číslo jednací	Článek	AO	Připomínka	Vyhodnocení
884.	Jana Havlová	MMR-33263-2026-81	99cj, 99czzf, 99czzg, 99czzh, 99czzi, 99czzl, 99czzm, 99czzy, 99czzz	AOV26, AOV82, AOV83, AOV84, AOV85, AOV88, AOV89, AOV104, AOV105	**PŘIPOMÍNKA K NÁVRHU ZMĚNY Č. 2 ÚZEMNÍHO ROZVOJOVÉHO PLÁNU ČR (§ 97 zák. č. 283/2021 Sb., stavební zákon)** **PŘIPOMÍNKY K VYHODNOCENÍ VLIVŮ NÁVRHU ZMĚNY Č. 2 ÚZEMNÍHO ROZVCJOVÉHO PLÁNU NA UDRŽITELNÝ ROZVOJ ÚZEMÍ** **PŘIPOMÍNKY K NÁVRHŮM JEDNOTLIVÝCH ÚZEMNÍCH OPATŘENÍ K AKCELERAČNÍM OBLASTEM VYMEZENÝM V NÁVRHU ZMĚNY Č. 2 ÚZEMNÍHO ROZVCJOVÉHO PLÁNU** **I. Úvod** V souladu s možností uplatnit připomínky k návrhu Změny č. 2 Územního rozvojového plánu ČR (ÚRP ČR), podávám připomínku k vymezení akcelerační oblasti pro rozvoj výroby energie z větrné energie a rozvoj výroby energie z energie slunečního záření. **Vymezení území dotčeného připomínkami: Liberecký a Středočeský kraj – Ralsko** **Vymezení území dotčeného připomínkami: Liberecký kraj – Kundratice, Vlčí Dola** **Vymezení území dotčeného připomínkami: Liberecký a Královéhradecký kraj – Černý Háj, Borovnice** **Vymezení území dotčeného připomínkami: Středočeský a Ústecký kraj – Nový Dvůr** **Vymezení území dotčeného připomínkami: Středočeský kraj – Boreč, Chorušice, Doubravice** Územní opatření k akcelerační zóně **AOV26 Ralsko, AOV88 Kundratice, AOV89 Vlčí Dola, AOV104 Černý Háj, AOV105 Borovnice, AOV85 Nový Dvůr, AOV82 Boreč, AOV83 Chorušice, a AOV84 Doubravice** a současně na širší území, které může být navrženým řešením přímo či nepřímo ovlivněno. **Připomínku podávám:** jako osoba, která může být dotčena dopady návrhů z hlediska krajiny, životního prostředí a kvality života. Jedná se o území s významnými krajinnými, přírodními a obytnými hodnotami, které nejsou návrhem dostatečně respektovány. Dopad návrhu na mou osobu spočívá v tom, že dojde k zásadnímu omezení našeho “obyčejného" harmonického života a pobytu v přírodě, která se změní na technickou zónu. Obávám se zničení přírody, která je nezbytná pro vývoj a život člověka. Považuji za důležitou ochranu vzácného ptactva a nesouhlasím se zabíjením chráněných ptáků v této oblasti, kteří se zde vyskytují (ke kterému dojde, jako např. Německo – počet ptactva je znatelně snížen). Dále se obávám o své zdraví, o svoji bezpečnost a prokazatelné vlivy na psychiku obyvatel, kteří budou s těmito důsledky konfrontováni. S návrhem týkajícím se Územního opatření k **AOV26, AOV88, AOV89, AOV104, AOV105, AOV82, AOV83 a AOV84 nesouhlasím** z výše uvedených důvodů a požaduji jeho vyřazení nebo zásadní přepracování, neboť vykazuje závažné nedostatky z hlediska zákonnosti, ochrany životního prostředí i dopadů na obyvatele v dané oblasti. **V těchto územích se vyskytuje mnoho chráněných ptáků a živočichů. V těchto oblastech je výstavba nepřijatelná, neboť by došlo ke zničení vzácných živočichů a krajinných prvků. Navržená zmírňující opatření jsou směšná, necitlivá a krutá vůči drobným živočichům, stejně i k ptactvu v těchto lokalitách, neboť je již předem známé, co se zmíněným živočichům stane. Vše je silně necitlivé a kruté i k nám lidem, pokud se budeme muset dívat na ničení těchto vzácných živých míst.** **Zároveň nesouhlasím s návrhem týkajícím se Územního opatření k AOV85, neboť se tato zóna nachází v bezprostřední blízkosti hory Říp, která včetně svého okolí je historickým dědictvím Českého národa, vykazuje nezastupitelnou a jedinečnou energii našich předků, která nesmí být narušena technickými monstry, které by změnily a zničily charakter posvátného místa. Žádná navrhovaná zmírňující opatření nezajistí zachování této jedinečné oblasti.** **Zcela zcestné mi připadá opatření minimalizace výšky VTE a konstatování, že VTE by neměly být viditelné – budou "skryty za Řípem". Celé území obsahuje velké množství národních kulturních památek, ochranných pásem a vzácných biotopů, zásah do těchto oblastí je zcela**	***Akceptováno jinak.*** *Akcelerační oblasti AOV26 – Ralsko, AOV84 – Doubravice, AOV85 – Nový Dvůr, AOV88 – Kundratice, AOV89 – Vlčí dola, AOV104 – Černý háj a AOV105 – Borovnice byly vypuštěny ze Změny č. 2 ÚRP.* *Akcelerační oblasti AOV82 – Boreč a AOV83 – Chorušice jsou vymezeny v souladu s podmínkami zákona č. 249/2025 Sb. a nařízení vlády č. 507/2025 Sb.* Vliv jejich vymezení na krajinný ráz, kulturní dědictví, biodiverzitu a lokality soustavy Natura 2000 – včetně pohledových vztahů k CHKO Kokořínsko–Máchův kraj, hradu Kokořín a dalším národním kulturním památkám v oblasti – byl posouzen v rámci vyhodnocení vlivů návrhu Změny č. 2 ÚRP na udržitelný rozvoj území (SEA/VVURÚ), včetně analýzy viditelnosti pro modelové výšky stožárů 120, 170 a 200 m; výsledky posouzení se promítly do podmínek vymezení oblastí a výškové regulace VTE. Pro každou z těchto akceleračních oblastí bylo zpracováno biologické posouzení podle § 11 odst. 3, resp. 4 ZOZE, jehož závěry jsou promítnuty do podmínek územních opatření, jež zahrnují konkrétní opatření na ochranu biotopů a migračních tras chráněných druhů ptáků, jako jsou Luňák červený (Milvus milvus), Luňák hnědý (Milvus migrans) a dalších druhů uvedených v připomínce, jakož i netopýrů. Kumulativní vlivy akceleračních oblastí AOV82 a AOV83 ve vztahu k jejich vzájemné poloze a ke kulturně i přírodně hodnotným lokalitám regionu byly hodnoceny v rámci SEA/VVURÚ; nebyly identifikovány negativní vlivy bránící jejich vymezení. Konkrétní posouzení hlukové zátěže, stroboskopického efektu, světelného zatížení a dopadů na zdraví obyvatel přilehlých obcí proběhne v navazujících řízeních při umísťování jednotlivých záměrů větrných elektráren; záměry realizované v akceleračních oblastech jsou v souladu s § 28 zákona č. 249/2025 Sb. osvobozeny od posuzování vlivů na životní prostředí, zákonné hygienické limity a podmínky ochrany prostředí budou plně uplatněny v těchto řízeních. Dále dodáváme: V rámci pořizování a zpracovávání návrhu Změny č. 2 ÚRP bylo postupováno dle ustanovení správního řádu, stavebního zákona a ZOZE a schváleného zadání vládou ČR. Vymezení akceleračních oblastí bylo projednáno s obcemi a veřejností v rámci veřejného projednání v souladu s § 96 stavebního zákona. Tím byly zákonné nároky samospráv na zapojení do

Poř. č.	Připomínkové místo	Číslo jednací	Článek	AO	Připomínka	Vyhodnocení
					nepřijatelný. Jedná se o turistickou, spirituální a kulturní oblast, která je klíčová pro zachování národní identity. Musí být zachována v její původní podobě bez zásahu těchto přírodu ničících zařízení. Žádám vyřazení. **<u>II. Zákonnost a nesoulad s právními předpisy ČR</u>** **1) Rozpor se zákonem č. 500/2004 Sb., správní řád** o § 3 – nebyl zjištěn stav bez důvodných pochybností o § 68 – nedostatečné odůvodnění Návrh je **nepřezkoumatelný**, protože neobsahuje konkrétní podklady pro dané území. **<u>2) Rozpor se zákonem č. 100/2001 Sb. (EIA/SEA)</u>**, chybí posouzení: o kumulativních vlivů o variantního řešení o konkrétních dopadů na území Dokumentace SEA je **neúplná a věcně nedostatečná.** **<u>3) Rozpor se zákonem č. 114/1992 Sb. (ochrana přírody a krajiny)</u>** o ohrožení krajinného rázu (§ 12) o narušeni ekologické stability o zásah do biotopů a migračních tras **<u>4) Rozpor se stavebním zákonem</u>** o § 18 a § 19 – ochrana hodnot území o požadavek na udržitelný rozvoj Návrh představuje industrializaci volné krajiny **bez dostatečného odůvodnění.** **<u>III. Nesoulad s právem Evropské unie</u>** **1) Směrnice o ptácích (2009/147/ES) a o stanovištích (92/43/EHS)** o nelze vyloučit negativní vliv na chráněné druhy o chybí dostatečné biologické podklady **Rozpor** s požadavkem vyloučení významného vlivu. **2) Směrnice EIA (2011/92/EU)** o nedostatečné zapojení veřejnosti o nedostatečné vyhodnocení vlivů **3) Směrnice RED III (2023/2413)** nebyla doložena priorita využití: o zastavěných ploch o brownfieldů o technicky narušených území Vymezení ve volné krajině je v **rozporu s principem minimalizace dopadů.** **4) Princip předběžné opatrnosti (Čl. 191 SFEU)** Politika Unie v oblasti životního prostředí přispívá k sledování následujících cílů: o zachování, ochrana a zlepšování kvality životního prostředí, o ochrana lidského zdraví, o uvážlivé a racionální využívání přírodních zdrojů, **5) Evropská úmluva o krajině (European Landscape Convention), ETS No. 176** o nedostatečná ochrana krajiny jako základní složky životního prostředí o ignorování charakteru území o nedostatečné zapojení veřejnosti do rozhodování o zásazích do krajiny	procesu plně respektovány. Všechny obce a veřejnost měly možnost uplatnit své připomínky od 14. 4. 2026 až do 1. 6. 2026 k návrhu Změny č. 2 ÚRP. Návrh Změny č. 2 ÚRP a jeho odůvodnění, návrh souvisejících územních opatření a jejich odůvodnění, i vyhodnocení vlivů na životní prostředí byly připraveny a obsahují náležitosti v souladu s příslušnými právními předpisy. Podkladem pro návrh byla posouzení podle § 11 odst. 3 resp. 4 ZOZE, zpracovaná v souladu s požadavky § 7a vyhlášky č. 142/2018 Sb. Nad rámec požadavků právních předpisů byl zprovozněn mapový portál VÚK indikující míru vhodnosti území pro vymezení akcelerační oblasti a dokument Akcelerační oblasti, předvýběr ploch k výstavbě VTE, Screening území ČR z hlediska ochrany krajinného rázu (Roman Bukáček, Simona Vondráčková, 2025). S ohledem na uvedené má pořizovatel za to, že vyhověl požadavkům § 3 správního řádu. § 68 správního řádu se podle § 174 odst. 1 správního řádu použije pro opatření obecné povahy přiměřeně. Odůvodnění obsahuje všechny náležitosti stanovené právními předpisy a pokud možno podrobně vysvětluje důvody, které vedly zpracovatele k návrhu v předložené podobě. Stejně tak vyhodnocení vlivů na udržitelný rozvoj území obsahuje všechny náležitosti stanovené právními předpisy a hodnotí předpokládané vlivy. Kumulativní a synergické vlivy na biodiverzitu byly posuzovány v rámci vyhodnocení vlivů návrhu Změny č. 2 ÚRP na životní prostředí (SEA). Výsledky tohoto posouzení byly promítnuty do vymezení akceleračních oblastí i do podmínek jednotlivých územních opatření. Významné negativní vlivy, které by nebylo možné eliminovat nebo kompenzovat, nebyly identifikovány. Soulad s požadavky stavebního zákona je popsán v odůvodnění Změny č. 2 ÚRP v kapitole II.1.b Vyhodnocení souladu s cíli a úkoly územního plánování a s požadavky stavebního zákona. Soulad s cíli a úkoly územního plánování je popsán v odůvodnění Změny č. 2 ÚRP v kapitole II.1.b Vyhodnocení souladu s cíli a úkoly územního plánování a s požadavky stavebního zákona. Zadání Změny č. 2 ÚRP schválené vládou ČR nepožadovalo variantní řešení. Proběhlo hodnocení nulové varianty (platné znění ÚRP) vůči navrhované variantě (Změna č. 2 ÚRP). Při samotném návrhu byla problematika krajinného rázu sledována ve vyhodnocení vlivů na udržitelný rozvoj území, a to jak z hlediska navrhovaného souboru akceleračních oblastí jako celku, tak pro jednotlivé oblasti v kartách akceleračních oblastí (viz příloha č. 2 vyhodnocení vlivů). Většinou právě z

Poř. č.	Připomínkové místo	Číslo jednací	Článek	AO	Připomínka	Vyhodnocení
					6) Aarhuská úmluva (Convention on Access to Information, Public Participation in Decision-making and Access to Justice in Environmental Matters), 1998 o omezení práva veřejnosti na informace o omezení účasti veřejnosti na rozhodovacích procesech (pouze formální zapojení) o omezení práva veřejnosti na přístup k právní ochraně v záležitostech životního prostředí **<u>IV. Nedostatky SEA a podkladů</u>** o absence terénních biologických průzkumů o práce pouze s mapovými podklady (nedostatečné) o chybí reálná data o výskytu druhů o variantní řešení o posouzení vlivu na zdraví Bez těchto podkladů **nelze učinit kvalifikovaný závěr.** **<u>V. Narušení krajiny a životního prostředí</u>** Navržené řešení povede k: o zásadní změně krajinného rázu o narušení horizontů a dálkových pohledů o vzniku bariér v krajině o narušení ekologické konektivity o znehodnocení zemědělské půdy o zničení migračních tras živočichů Výška staveb (200 m a vyšší) **znamená nadregionální dopad.** **<u>VI. Dopady na obyvatele</u>** Návrh nedostatečně řeší negativní vliv na obyvatele: o hluk a nízkofrekvenční hluk o stroboskopický efekt o světelné zatížení o kvalitu bydlení o hodnota nemovitostí Dopady na obyvatele představují silná zdravotní rizika, která jsou na základě mnohých studií již prokázána. Dokumentace těchto vlivů není vůbec zahrnuta a člověk a jeho životní prostor je nedostatečně respektován a už vůbec ne chráněn. Tyto **vlivy nejsou řádně vyhodnoceny a podceněny.** **<u>VII. Kumulativní a systémové dopady</u>** Není řešeno: o souběžné působení více projektů o celkové zatížení území o únosnost krajiny Hrozí **nevratná degradace území.** **<u>VIII. Absence variantního řešení</u>** Není doloženo, že byly posuzovány jiné lokality a méně konfliktní varianty, jedná se o porušení základního principu plánování. Nebyla rovněž posouzena tzv. nulová varianta (varianta 0), tedy stav území před realizací záměru, což znemožňuje objektivní hodnocení dopadů. **<u>IX. Hlavní požadavek</u>** Požaduji: 1) **Vyřazení výše uvedené akcelerační oblasti z návrhu** nebo	důvodu významných negativních vlivů na krajinný ráz bylo již během přípravy návrhu 16 původně uvažovaných akceleračních oblastí z návrhu zcela vypuštěno (viz příloha 3 vyhodnocení vlivů – mapa vypuštěných akceleračních oblastí). Dále, mimo jiné s ohledem na průběžné výsledky hodnocení vlivů na krajinný ráz byly některé akcelerační oblasti v průběhu přípravy návrhu pro veřejné projednání plošně redukovány, a ve 48 z 80 navržených akceleračních oblastí pro VTE došlo ke snížení limitu pro maximální výšku větrných elektráren z původní hodnoty 250 m na hodnotu nižší (nejčastěji 200 nebo 185 m). Kromě toho byly v územních opatřeních navrženy některé další podmínky k ochraně krajinného rázu, týkající se např. maximálních rozměrů souvisejících areálů pro skladování elektřiny, barevného řešení vedlejších staveb a zařízení záměrů pro využití OZE nebo výškového omezení pro trvalé terénní úpravy v místě větrné elektrárny. K další redukci vymezených akceleračních oblastí došlo po veřejném projednání na základě uplatněných stanovisek a připomínek. Návrh Změny č. 2 ÚRP byl připraven v souladu s právními předpisy (včetně zákona č. 100/2001 Sb., o posuzování vlivů na životní prostředí a směrnice EIA (směrnice 2011/92/EU)). VVURÚ je přílohou odůvodnění Změny č. 2 ÚRP. Osvobození záměrů pro využití OZE v akcelerační oblasti od provedení posuzování vlivů záměru na životní prostředí (tzv. EIA) vyplývá z ustanovení čl. 16a odst. 3 směrnice RED III. Toto pravidlo bylo transponováno do § 28 ZOZE. Osvobození se netýká případů podle § 28 odst. 1 písm. a) a b) ZOZE, tj. případů, kdy je záměr předmětem přeshraničního posuzování vlivů, a případů, kdy je vysoce pravděpodobné, že záměr povede k významným nepříznivým vlivům na životní prostředí nebo veřejné zdraví, které nebyly zjištěny při pořizování územního opatření a které nelze vyloučit dodatečnými podmínkami a zmírňujícími opatřeními. Zákon č. 249/2025 Sb. a stavební zákon upravují zapojení dotčených územních samosprávných celků a veřejnosti do procesu pořizování změny ÚRP a procesu pořizování územních opatření o podmínkách a zmírňujících opatřeních, včetně stanovení lhůt. Vymezení AO bylo projednáno s obcemi a veřejností v rámci veřejného projednání v souladu s § 96 stavebního zákona. Všechny obce a veřejnost měli možnost uplatnit své připomínky k návrhu Změny č. 2 ÚRP. Článek 15c odst. 3 směrnice RED III stanoví, že členské státy usilují o to, aby celková rozloha vymezených akceleračních oblastí byla významná a

Poř. č.	Připomínkové místo	Číslo jednací	Článek	AO	Připomínka	Vyhodnocení
					2) Zároveň (pro případ, že nebude tomuto požadavku vyhověno) **požaduji, aby návrh změny č. 2 ÚRP ČR nebyl v této části schválen a byl vrácen k zásadnímu přepracování**, a to zejména po doplnění: o posouzení vlivu na lokality Natura 2000 dle čl. 6 odst. 3 směrnice 92/43/EHS o dostatečný biologický průzkumu odpovídající metodikám MŽP v různých ročních obdobích o hodnocení vlivu na populace netopýrů o posouzení kumulativních vlivů v širším území o hodnocení dopadů na krajinný ráz o hodnocení dopadů na využití nemovitostí vlastníků v dosahu navrhovaných 500 m od obytné zástavby a přímý dopad vymezení AO na výkon vlastnických práv těchto vlastníků, včetně uvedení metodiky, na základě, které se určuje vzdálenost od zastavěného území o zdůvodnění nevyužití brownfieldů a narušených území uvedených v Národní databázi brownfieldů Do doby doplnění těchto podkladů nelze území považovat za způsobilé pro vymezení akcelerační oblasti. Podané připomínky jsou blanketní, podatel si vymezuje právo připomínky doplnit ve lhůtě 15 dnů ode dne veřejného projednání. **X. Závěr** Návrh v předložené podobě není dostatečně odůvodněný, není podložen odbornými daty, je v rozporu s právními předpisy ČR i EU a může mít závažné dopady na krajinu, životní prostředí i obyvatele, proto požaduji především vyřazení Územního opatření k AOV80 a AOV85 a AOV46 z návrhu Změny č. 2 Územního rozvojového plánu ČR. Žádám též o zásadní vyřešení rozporu mezi návrhem změny č. 2 Územního rozvojového plánu ČR a realizací větrných elektráren ve volné i obydlené krajině a její již mnoha studiemi prokázanou škodlivostí pro přírodu a lidi zde žijící. Technologii větrných elektráren považuji za nebezpečnou, život ohrožující, zásadně narušující bezpečnost okolního prostoru. Zařízení jsou neefektivní, agresivní a silně destruktivní – s definitivním dopadem zničené přírody pro další generace. **Návrh je dle mého názoru v rozporu s ústavou České republiky.** Pro případ, že tomuto požadavku nebude vyhověno, požaduji zásadní přepracování Návrhu Změny č. 2 ÚRP ČR tak, aby byl v souladu s právními předpisy a byly řádně vyhodnoceny jeho dopady. Žádám, aby tato připomínka byla řádně vypořádána v souladu se zákonem a aby bylo uvedeno konkrétní odůvodnění přijatého řešení.	aby přispívaly k plnění cílů stanovených v této směrnici. Přitom čl. 3 směrnice RED III stanoví, že členské státy společně zajistí, aby podíl energie z obnovitelných zdrojů na hrubé konečné spotřebě energie Unie dosáhl v roce 2030 nejméně 42,5 %. Ke splnění tohoto cíle se pak ČR v Aktualizovaném Vnitrostátním plánu ČR v oblasti energetiky a klimatu, schváleném usnesením vlády č. 960 z roku 2024, zavázala dosáhnout 30,1 % podíl energie z obnovitelných zdrojů na hrubé konečné spotřebě v roce 2030 (viz str. 41 Vnitrostátního plánu). Aby toho bylo dosaženo, předpokládá se navýšení kapacity fotovoltaických elektráren o 8 GW instalovaného výkonu a větrných elektráren o 1,2 GW instalovaného výkonu do roku 2030 (viz str. 90 Vnitrostátního plánu). Vezmeme-li v úvahu, že akcelerační oblasti budou zaplňovány záměry postupně a že není důvod předpokládat dosažení jejich plné kapacity do roku 2030, jeví se navržené kapacity jako přiměřené vnitrostátním cílům určeným ke splnění závazku ČR vyplývajího ze směrnice RED III v souběhu s Aktualizovaným Vnitrostátním plánem ČR v oblasti energetiky a klimatu. Návrh Změny č. 2 ÚRP byl připraven v souladu s právními předpisy (včetně požadavků Aarhuské úmluvy). Na účast veřejnosti v územním plánování se vztahuje čl. 7 Aarhuské úmluvy. Procesy územního plánování jsou dlouhodobě nastaveny stavebním zákonem, v případě vymezování akceleračních oblastí v souběhu se ZOZE, tak, aby požadavky Aarhuské úmluvy byly splněny. Postup pořízení Změny č. 2 ÚRP a souvisejících územních opatření proběhl v souladu se stavebním zákonem a ZOZE. K návrhu Změny č. 2 ÚRP a souvisejících územních opatření mohl každý podat připomínku ve veřejném projednání, všechny připomínky byly vypořádány. Již z toho, že část akceleračních oblastí byla na základě argumentů uplatněných ve stanoviscích a připomínkách pro společné jednání a veřejné projednání zmenšena či zcela vypuštěna, je zřejmé, že výsledek účasti veřejnosti byl vzat v úvahu a že účast veřejnosti byla zajištěna v době, kdy všechny možnosti byly otevřeny. Návrh Změny č. 2 ÚRP byl připraven v souladu s právními předpisy (včetně požadavků Úmluvy Rady Evropy o krajině). Zpracování VVURÚ odpovídá obsahem i strukturou požadavkům obsaženým v příloze č. 4 stavebního zákona. VVURÚ (včetně SEA) Změny č. 2 ÚRP probíhá jako hodnocení oblastí, nikoliv konkrétních záměrů a odpovídá měřítku ÚRP a ÚO. Hodnocení vlivů na veřejné zdraví bylo provedeno na úrovni koncepce (dopady byly vyhodnoceny v rámci

Poř. č.	Připomínkové místo	Číslo jednací	Článek	AO	Připomínka	Vyhodnocení
						posouzení SEA), bez vyhodnocení vlivů konkrétní stavby (nejsou známy parametry ani umístění staveb OZE v AO). Zákon č. 258/2000 Sb., o ochraně veřejného zdraví, garantuje fyzickým osobám dodržení hygienických limitů ve vztahu k hluku a vibracím (§ 30 odst. 1). Konkrétní záměry obnovitelných zdrojů energie musí následně v navazujícím řízení splnit veškeré zákonné hygienické a hlukové limity. Dále jsou v platnosti cíle a úkoly územního plánování dle stavebního zákona, konkrétně § 38 odst. 3) nebo § 39 písm. g) stanovovat podmínky pro obnovu a rozvoj sídelní struktury, pro kvalitní bydlení a pro rozvoj rekreace a cestovního ruchu. Do ÚO u všech AO pro VTE je zapracována podmínka zpracování hlukové studie a minimalizace shadow flicker efektu/stroboskopického efektu je minimalizace zajištěna používanými materiály na lopatky VTE a nastavením vypínání v kritické době slunečního svitu. Co se týká infrazvuku, je přítomen všude v prostředí, aniž by se projevoval jeho negativní vliv. U přírůstku infrazvuku z VTE nebyl dosud prokázán významný negativní vliv na veřejné zdraví, studie dále probíhají. Moderními měřicími metodami je již možno infrazvuk měřit, avšak v české legislativě nemá stanoven hlukový limit. Hygienický limit infrazvuku v komunálním prostředí sice není stanoven, ale existuje doporučená hodnota v ČSN ISO 7196 LG=90 dB nebo hladiny prahu slyšení pro jednotlivá frekvenční pásma v ČSN ISO 226. Kumulace hluku z více VTE bude vždy vyhodnocena hlukovou studií a následně ověřena měřením. Kumulace hluku z jiných než stacionárních zdrojů (silnice, železnice, letecká doprava, ...) se nedělá, tyto zdroje mají odlišné limity, proto nejsou kumulativně posuzovány (lze je v hlukové studii pro informaci sečíst). Světelné zatížení je minimalizováno vhodným umístěním a typem signálního světla na VTE tak, aby nebylo zatěžováno jeho okolí. U FVE je světelné zatížení řešeno podmínkami v územním opatřením, kde je stanoveno, že zde nebude trvalé osvětlení u záměrů OZE. Stroboskopický/shadow flicker efekt je eliminován nastavením automatického vypínání VTE v době, kdy by mohl střídající se stín lopatek VTE opakovaně dopadat na obytnou zástavbu - to je ošetřeno v územním opatření pro všechny AO pro VTE. Pro nízkofrekvenční zvuk a infrazvuk z VTE studie nenašly konzistentní důkazy spojující tyto frekvence s významným obtěžováním nebo přímými zdravotními účinky nad rámec normálních hladin zvuku. Projevuje se spíše nocebo efekt (problémy způsobuje očekávání hlukových vlivů, nikoliv vlivy samotné).

Poř. č.	Připomínkové místo	Číslo jednací	Článek	AO	Připomínka	Vyhodnocení
						Pro potenciální území, vytipovaná dle výsledku analýzy Výzkumného ústavu pro krajinu, byla zadána biologická posouzení. Na základě výsledků těchto posouzení byly dále vymezeny konkrétní AO. Biologická posouzení byla tedy zpracována pro všechny AO. Dále byly využity rešerše dat o výskytu ZCHD zpřístupněné AOPK. Význačné ZCHD, které by mohly být uplatněním Změny č. 2 ÚRP ovlivněny, byly uvedeny v kartách AO v příloze č. 1 a 2 SEA. Zadání Změny č. 2 ÚRP schválené vládou ČR nepožadovalo variantní řešení. Proběhlo hodnocení nulové varianty (platné znění ÚRP) vůči navrhované variantě (Změna č. 2 ÚRP).
885.	Daniela Havlíková	MMR-33265-2026-81	99czj, 99czk	AOV56, AOV57	**<u>Připomínka k návrhu Změny č. 2 Územního rozvojového plánu ČR (ÚRP ČR)</u>** Podávám připomínku k návrhu vymezení akceleračních oblasti pro větrné elektrárny (VTE) v území: **AOV 56 Vrabčiny a AOV 57 Bílá skála, Plzeňský kraj**. Na základě níže uvedených důvodů **nesouhlasím** s tímto návrhem změny č. 2 ÚRP ČR, který se týká vymezení akceleračních oblasti pro výrobu energie z obnovitelných zdrojů. Uvádím základní **důvody**: ○ **Nedostatky návrhu** ○ návrh není dostatečně odůvodněn a **chybí konkrétní podklady** (zákon č. 500/2004 Sb.) ○ nebyly dostatečně posouzeny **dopady na životní prostředí** (zákon č. 100/2001 Sb.) ○ hrozí **narušení krajiny a přírody** (zákon č. 114/1992 Sb.) ○ návrh **nerespektuje ochranu hodnot území a kvalitu bydlení** (zákon č. 283/2021 Sb.) ○ nebyly posouzeny jiné **varianty řešení, zejména využiti brownfieldů** (opuštěných a již narušených ploch) a návrh tak neodůvodněně zasahuje do volné krajiny ○ vychází **pouze z expertních odhadů** (počet věži, výkon, rozmístěni) ○ návrh **řeší problémy až dodatečně**, místo aby jim předešel ○ nejsou dostatečně vyhodnoceny **kumulativní dopady více záměrů v území** ○ **Příroda a krajina** ○ výskyt chráněných druhů (ptáci, netopýři) a zásah do migračních tras ○ narušeni prvků ÚSES (biokoridory) ○ zásadní změna krajiny a její industrializace ○ dominantní stavby (až cca 250 m vysoké) viditelné na velké vzdálenosti ○ chybí posouzení nočního osvětlení ○ nedostatečně řešen kumulativní vliv vice větrných elektráren ○ **Voda a klima** ○ narušeni vsakováni vody do půdy a změna odtokových poměrů ○ zhoršeni schopnosti krajiny zadržovat vodu a riziko vysychání krajiny ○ nedostatečné odstupy od vodních toků ○ chybí posouzení vlivu na mikroklima ○ **Zemědělská půda** ○ zábor a znehodnoceni kvalitní půdy ○ možné zásahy do půd I. a II. třídy ochrany (nejcennější půdy) ○ zhutněni půdy a zvýšení eroze a rozdělení (fragmentace) pozemků ○ nejasný stav a poškozeni meliorací ○ **Dopady na obyvatele** ○ hluk a jeho dlouhodobý vliv ○ blikání stínů (stroboskopický efekt) ○ změna charakteru bydlení ○ pokles hodnoty nemovitosti ○ není dostatečně vysvětleno, jak byla stanovena vzdálenost od obytné zástavby	***Akceptováno částečně.*** *Akcelerační oblast AOV56 – Vrabčiny byla redukována.* *Akcelerační oblast AOV57 – Bílá Skála je vymezena v souladu se zákonem č. 249/2025 Sb. (ZOZE) a nařízením vlády č. 507/2025 Sb.* Akcelerační oblasti AOV56 – Vrabčiny a AOV57 – Bílá Skála jsou vymezeny v souladu s podmínkami zákona č. 249/2025 Sb. a nařízení vlády č. 507/2025 Sb. Vliv vymezení těchto akceleračních oblastí na biodiverzitu, chráněné druhy ptáků a netopýrů, prvky územního systému ekologické stability (biokoridory), vodní režim krajiny a zemědělský půdní fond byl posouzen v rámci vyhodnocení vlivů návrhu Změny č. 2 ÚRP na životní prostředí a udržitelný rozvoj území (SEA/VVURÚ); pro každou z akceleračních oblastí bylo dále zpracováno biologické posouzení podle § 11 odst. 3, resp. 4 ZOZE, jehož výsledky jsou promítnuty do podmínek územních opatření zajišťujících ochranu biotopů, migračních koridorů a prvků ÚSES, přičemž plocha akcelerační oblasti AOV56 – Vrabčiny byla oproti původnímu návrhu plošně zmenšena. Technická a bezpečnostní rizika provozu větrných elektráren, včetně odletu ledu z rotorů, rizika požáru, pádu části konstrukce, úniku provozních kapalin a možné kontaminace půdy a vody, jsou předmětem regulace v navazujících řízeních dle stavebního zákona a zvláštních právních předpisů, v nichž budou stanoveny závazné podmínky pro bezpečné umístění, výstavbu a provoz konkrétních záměrů; otázky odpovědnosti za případné škody se řídí příslušnými ustanoveními občanského zákoníku a zvláštních předpisů. Konkrétní posouzení hlukové zátěže, stroboskopického efektu a dalších dopadů na zdraví a kvalitu bydlení obyvatel proběhne v navazujících řízeních při umísťování a povolování jednotlivých záměrů, kde budou uplatněny zákonné hygienické limity a podmínky pro minimalizaci rušivých účinků; záměry v akceleračních oblastech jsou přitom osvobozeny od posuzování vlivů na životní prostředí (EIA) podle § 28 zákona č. 249/2025 Sb. Kumulativní

Poř. č.	Připomínkové místo	Číslo jednací	Článek	AO	Připomínka	Vyhodnocení
					○ **Technická a bezpečnostní rizika** ○ odlet ledu z rotorů v zimě ○ zásah bleskem ○ požáry zařízeni (obtížně zvládnutelné zásahy) ○ pád částí konstrukce ○ únik provozních kapalin ○ šířeni požáru do krajiny ○ kontaminace půdy a vody Není jasné, kdo nese **odpovědnost za škody na zdraví a majetku**. ○ **Kumulace vlivů** ○ sčítáni hluku, zásahů do krajiny a vizuální zátěže ○ dopady více elektráren nejsou vyhodnoceny společně ○ výsledný dopad na životní prostředí i lidi může být výrazně vyšší ○ **Rozpor se zákony ČR a EU** ○ správní řád (zákon č. 500/2004 Sb.) ○ ochrana přírody (zákon č. 114/1992 Sb.) ○ EIA (zákon č. 100/2001 Sb.) ○ ochrana půdy (zákon č. 334/1992 Sb.) ○ stavební zákon (zákon č. 283/2021 Sb.) ○ nesplněni podmínek směrnice EU RED III (nevhodně zvolená lokalita, nevyřešené dopady) ○ návrh může zasahovat do práva na příznivé životní prostředí a ochranu zdraví podle Listiny základních lidských práv a svobod (či. 31, či. 35, či. 11) ○ porušeni principu předběžné opatrnosti (ČI. 191 SFEU), návrh je předkládán bez dostatečných podkladů a při existenci důvodných pochybností o jeho dopadech Navržená oblast **má zásadní střety s přírodou, krajinou, vodou i životem obyvatel**. Tyto problémy nejsou odstraněny, pouze částečně zmírňovány. Návrh nemá dostatečné podklady, neřeší varianty a nehodnotí kumulativní dopady, proto **požaduji vyloučení akcelerační oblasti z návrhu.**	vlivy záměrů v dotčeném území a otázka variantního řešení, včetně možnosti využití brownfieldů, byly zvažovány v rámci SEA/VVURÚ; samotné vymezení akceleračních oblastí nevede automaticky k realizaci záměrů a konkrétní záměry budou povoleny v navazujících řízeních dle stavebního zákona. Námitky o rozporu návrhu s právními předpisy ČR a EU, včetně zákona č. 100/2001 Sb. a směrnice RED III, neprokázaly skutečné porušení těchto předpisů v procesu pořizování Z2 URP. V rámci pořizování a zpracovávání návrhu Změny č. 2 ÚRP bylo postupováno dle ustanovení správního řádu, stavebního zákona a ZOZE a schváleného zadání vládou ČR. Vymezení akceleračních oblastí bylo projednáno s obcemi a veřejností v rámci veřejného projednání v souladu s § 96 stavebního zákona. Tím byly zákonné nároky samospráv na zapojení do procesu plně respektovány. Všechny obce a veřejnost měly možnost uplatnit své připomínky od 14. 4. 2026 až do 1. 6. 2026 k návrhu Změny č. 2 ÚRP. V rámci pořizování a zpracovávání návrhu Změny č. 2 ÚRP bylo postupováno dle ustanovení správního řádu, stavebního zákona a ZOZE a schváleného zadání vládou ČR. Vymezení akceleračních oblastí bylo projednáno s obcemi a veřejností v rámci veřejného projednání v souladu s § 96 stavebního zákona. Tím byly zákonné nároky samospráv na zapojení do procesu plně respektovány. Všechny obce a veřejnost měly možnost uplatnit své připomínky od 14. 4. 2026 až do 1. 6. 2026 k návrhu Změny č. 2 ÚRP. § 68 správního řádu se podle § 174 odst. 1 správního řádu použije pro opatření obecné povahy přiměřeně. Soulad s požadavky stavebního zákona je popsán v odůvodnění Změny č. 2 ÚRP v kapitole II.1.b Vyhodnocení souladu s cíli a úkoly územního plánování a s požadavky stavebního zákona. Vymezení AO nemá vliv na vlastnická práva. Při vymezení AO nelze předjímat škody z výstavby a provozu konkrétních záměrů. Odpovědnost za škody má provozovatel větrné elektrárny, který odpovídá za její technický stav a bezpečnost provozu, a to podle občanského zákoníku (zákon č. 89/2012 Sb.). Větrné i fotovoltaické elektrárny jsou běžnou technologií s odhadnutelnými dopady na okolí. Za účelem stanovení možných dopadů akceleračních oblastí bylo provedeno biologické posouzení, posouzení vlivů na udržitelný rozvoj, a za účelem zabránění negativním dopadům nebo jejich zmírnění byla navržena celá řada podmínek v územním opatření, což je v souladu s principem předběžné opatrnosti, který mimo jiné vychází z čl. 191 Smlouvy o fungování Evropské unie (SFEU). Kumulativní posouzení vlivů na životní prostředí a veřejné zdraví bylo v rámci SEA provedeno pro každou

Poř. č.	Připomínkové místo	Číslo jednací	Článek	AO	Připomínka	Vyhodnocení
						AO (viz karty AO v příloze č. 2 SEA) i pro Změnu č. 2 ÚRP jako celek. V rámci ÚO pro všechny AOV byla stanovena podmínka vypracování hlukové studie, do níž budou zahrnuty všechny existující zdroje (např. formou podkladů z měření hluku). Kumulativní vlivy na jiné složky životního prostředí, např. na krajinný ráz, je možno stanovit tam, kde existují prostorově a výškově obdobné stavby a záměry, jako jsou VTE, jinak postrádá hodnocení kumulace smysl. Elektrárny jsou vybaveny detektory námrazy a vibrací, které zastaví provoz. Kromě speciálních nátěrů omezujících vznik námrazy se v případě stavby ve vyšších nadmořských výškách využívá vyhřívání listů rotorů (elektrické či horkovzdušné). Předejdou tak nejen poškození elektrárny, ale také odletování uvolněné námrazy do okolí. V každém případě jde o technický aspekt, který má být zohledněn při povolování konkrétních projektů. V rámci souvisejících územních opatření jsou stanoveny podmínky, které zajišťují ochranu protierozních opatření, funkčních melioračních zařízení, vodních toků a rovněž omezující možné terénní úpravy. Vzhledem k charakteru a rozsahu potenciálních záměrů se při naplnění podmínek nepředpokládá narušení vodního režimu v rámci akceleračních oblastí. Zákon č. 334/1992 Sb., o ochraně zemědělského půdního fondu (ZPF), se na záměry v AO vztahuje v plném rozsahu; orgán ochrany ZPF je v řízení o povolení záměru dotčeným orgánem. Vymezení AO v územním rozvojovém plánu (ÚRP) tento souhlas v žádném případě nenahrazuje. Riziko zhutnění půdy stavební technikou je eliminovatelné správnou organizací staveniště. Součástí územního opatření je rovněž podmínka, která zakazuje poškozování stávajících protierozních opatření. Dále nesmí být narušena funkce stávajících funkčních meliorací, nesmí vznikat neobhospodařovatelné zbytkové zemědělské pozemky a zemědělské pozemky bez přístupu k veřejně přístupné pozemní komunikaci. Na základě vypořádání stanovisek a připomínek byla stanovena podmínka na maximální celkovou plochu pro odnětí ZPF v AO pro záměry OZE. Do ÚO u všech AO pro VTE je zapracována podmínka zpracování hlukové studie a minimalizace shadow flicker efektu (u stroboskopického efektu je minimalizace zajištěna používanými materiály na lopatky VTE). Co se týká infrazvuku, je přítomen všude v prostředí, aniž by se projevoval jeho negativní vliv. U přírůstku infrazvuku z VTE nebyl dosud prokázán významný negativní vliv na veřejné zdraví, studie dále probíhají. Moderními měřicími metodami je již možno infrazvuk měřit, avšak v české legislativě nemá stanoven hlukový limit. Hygienický limit infrazvuku v

Poř. č.	Připomínkové místo	Číslo jednací	Článek	AO	Připomínka	Vyhodnocení
						komunálním prostředí sice není stanoven, ale existuje doporučená hodnota v ČSN ISO 7196 LG=90 dB nebo hladiny prahu slyšení pro jednotlivá frekvenční pásma v ČSN ISO 226. Kumulace hluku z více VTE bude vždy vyhodnocena hlukovou studií a následně ověřena měřením. Kumulace hluku z jiných než stacionárních zdrojů (silnice, železnice, letecká doprava, ...) se nedělá, tyto zdroje mají odlišné limity, proto nejsou kumulativně posuzovány (lze je v hlukové studii pro informaci sečíst). Světelné zatížení je minimalizováno vhodným umístěním a typem signálního světla na VTE tak, aby nebylo zatěžováno jeho okolí. U FVE je světelné zatížení řešeno podmínkami v územním opatřením, kde je stanoveno, že zde nebude trvalé osvětlení u záměrů OZE. Stroboskopický/shadow flicker efekt je eliminován nastavením automatického vypínání VTE v době, kdy by mohl střídající se stín lopatek VTE opakovaně dopadat na obytnou zástavbu - to je ošetřeno v územním opatření pro všechny AO pro VTE. Pro nízkofrekvenční zvuk a infrazvuk z VTE studie nenašly konzistentní důkazy spojující tyto frekvence s významným obtěžováním nebo přímými zdravotními účinky nad rámec normálních hladin zvuku. Projevuje se spíše nocebo efekt (problémy způsobuje očekávání hlukových vlivů, nikoliv vlivy samotné).
886.	Dana Mazůrková	MMR-33266-2026-81	99czze, 99czzi	AOV80, AOV85	**PŘIPOMÍNKA K NÁVRHU ZMĚNY Č. 2 ÚZEMNÍHO ROZVOJOVÉHO PLÁNU ČR (§ 97 zák. č. 283/2021 Sb., stavební zákon)** **PŘIPOMÍNKY K VYHODNOCENÍ VLIVŮ NÁVRHU ZMĚNY Č. 2 ÚZEMNÍHO ROZVCJOVÉHO PLÁNU NA UDRŽITELNÝ ROZVOJ ÚZEMÍ** **PŘIPOMÍNKY K NÁVRHŮM JEDNOTLIVÝCH ÚZEMNÍCH OPATŘENÍ K AKCELERAČNÍM OBLASTEM VYMEZENÝM V NÁVRHU ZMĚNY Č. 2 ÚZEMNÍHO ROZVCJOVÉHO PLÁNU** **<u>I. Úvod</u>** V souladu s možností uplatnit připomínky k návrhu Změny č. 2 Územního rozvojového plánu ČR (ÚRP ČR), podávám připomínku k vymezení akcelerační oblasti pro rozvoj výroby energie z větrné energie a rozvoj výroby energie z energie slunečního záření. **Vymezení území dotčeného připomínkami: Ústecký kraj – Ležky,** **Vymezení území dotčeného připomínkami: Středočeský kraj – Nový Dvůr** Územní opatření k akcelerační zóně AOV80 – Ležky a AOV85 Nový Dvůr a současně na širší území, které může být navrženým řešením přímo či nepřímo ovlivněno. **Připomínku podávám:** jako osoba, která může být dotčena dopady návrhů z hlediska krajiny, životního prostředí a kvality života. Jedná se o území s významnými krajinnými, přírodními a obytnými hodnotami, které nejsou návrhem dostatečně respektovány. Dopad návrhu na mou osobu spočívá v tom, že dojde k zásadnímu omezení našeho “obyčejného" harmonického života a pobytu v přírodě, která se změní na technickou zónu. Obávám se zničení přírody, která je nezbytná pro vývoj a život člověka. Považuji za důležitou ochranu vzácného ptactva a nesouhlasím se zabíjením chráněných ptáků v této oblasti, kteří se zde vyskytují (ke kterému dojde, jako např. Německo – počet ptactva je znatelně snížen). Dále se obávám o své zdraví, o svoji bezpečnost a prokazatelné vlivy na psychiku obyvatel, kteří budou s těmito důsledky konfrontováni.	***Akceptováno částečně.*** *Akcelerační oblast AOV85 – Nový Dvůr byla vypuštěna.* *Akcelerační oblast AOV80 Ležky je vymezena v souladu s podmínkami zákona č. 249/2025 Sb. a nařízení vlády č. 507/2025 Sb.* Vliv jejího vymezení na krajinný ráz, biodiverzitu, chráněné druhy ptáků a netopýrů, lokality soustavy Natura 2000, zemědělský půdní fond a pohodu obyvatel byl posouzen v rámci vyhodnocení vlivů návrhu Změny č. 2 ÚRP na životní prostředí a udržitelný rozvoj území (SEA/VVURÚ); posouzení neidentifikovalo negativní vlivy vylučující vymezení oblasti. Pro akcelerační oblast AOV80 bylo zpracováno biologické posouzení podle § 11 odst. 3, resp. 4 zákona o výrobě elektřiny z obnovitelných zdrojů energie (ZOZE), jehož závěry jsou promítnuty do podmínek územního opatření zajišťujících ochranu biotopů chráněných druhů živočichů. Oblast AOV80 Ležky byla v průběhu přípravy návrhu územně redukována s ohledem na zjištěné střety s hodnotami daného území. Konkrétní záměry výstavby větrných elektráren budou umísťovány a povoleny v navazujících řízeních dle stavebního zákona a zvláštních právních předpisů, kde budou posouzeny jejich dopady na kulturní památky, jejich ochranná pásma a krajinný ráz; záměry jsou v souladu s § 28

Poř. č.	Připomínkové místo	Číslo jednací	Článek	AO	Připomínka	Vyhodnocení
					S návrhem týkajícím se Územního opatření k AOV80 **nesouhlasím** z výše uvedených důvodů a požaduji jeho **vyřazení nebo zásadní přepracování,** neboť vykazuje závažné nedostatky z hlediska zákonnosti, ochrany životního prostředí i dopadů na obyvatele v dané oblasti. **Zároveň nesouhlasím s návrhem týkajícím se Územního opatření k AOV85, neboť se tato zóna nachází v bezprostřední blízkosti hory Říp, která včetně svého okolí je historickým dědictvím Českého národa, vykazuje nezastupitelnou a jedinečnou energii našich předků, která nesmí být narušena technickými monstry, které by změnily a zničily charakter posvátného místa. Žádná navrhovaná zmírňující opatření nezajistí zachování této jedinečné oblasti.** **Zcela zcestné mi připadá opatření minimalizace výšky VTE a konstatování, že VTE by neměly být viditelné – budou "skryty za Řípem". Celé území obsahuje velké množství národních kulturních památek, ochranných pásem a vzácných biotopů, zásah do těchto oblastí je zcela nepřijatelný. Jedná se o turistickou, spirituální a kulturní oblast, která je klíčová pro zachování národní identity. Musí být zachována v její původní podobě bez zásahu těchto přírodu ničících zařízení.** **II. Zákonnost a nesoulad s právními předpisy ČR** **1) Rozpor se zákonem č. 500/2004 Sb., správní řád** ○ § 3 – nebyl zjištěn stav bez důvodných pochybností ○ § 68 – nedostatečné odůvodnění Návrh je **nepřezkoumatelný**, protože neobsahuje konkrétní podklady pro dané území. **2) Rozpor se zákonem č. 100/2001 Sb. (EIA/SEA),** chybí posouzení: ○ kumulativních vlivů ○ variantního řešení ○ konkrétních dopadů na území Dokumentace SEA je **neúplná a věcně nedostatečná.** **3) Rozpor se zákonem č. 114/1992 Sb. (ochrana přírody a krajiny)** ○ ohrožení krajinného rázu (§ 12) ○ narušeni ekologické stability ○ zásah do biotopů a migračních tras **4) Rozpor se stavebním zákonem** ○ § 18 a § 19 – ochrana hodnot území ○ požadavek na udržitelný rozvoj Návrh představuje industrializaci volné krajiny **bez dostatečného odůvodnění.** **III. Nesoulad s právem Evropské unie** **1) Směrnice o ptácích (2009/147/ES) a o stanovištích (92/43/EHS)** ○ nelze vyloučit negativní vliv na chráněné druhy ○ chybí dostatečné biologické podklady **Rozpor** s požadavkem vyloučení významného vlivu. **2) Směrnice EIA (2011/92/EU)** ○ nedostatečné zapojení veřejnosti ○ nedostatečné vyhodnocení vlivů **3) Směrnice RED III (2023/2413)** nebyla doložena priorita využití: ○ zastavěných ploch ○ brownfieldů ○ technicky narušených území	zákona č. 249/2025 Sb. osvobozeny od posouzení vlivů na životní prostředí (EIA). Námitky o rozporu návrhu s právními předpisy ČR a EU, včetně zákona č. 100/2001 Sb. a směrnice RED III, neprokázaly skutečné porušení těchto předpisů v procesu pořizování Z2 URP. Dále dodáváme: V rámci pořizování a zpracovávání návrhu Změny č. 2 ÚRP bylo postupováno dle ustanovení správního řádu, stavebního zákona a ZOZE a schváleného zadání vládou ČR. Vymezení akceleračních oblastí bylo projednáno s obcemi a veřejností v rámci veřejného projednání v souladu s § 96 stavebního zákona. Tím byly zákonné nároky samospráv na zapojení do procesu plně respektovány. Všechny obce a veřejnost měly možnost uplatnit své připomínky od 14. 4. 2026 až do 1. 6. 2026 k návrhu Změny č. 2 ÚRP. Návrh Změny č. 2 ÚRP a jeho odůvodnění, návrh souvisejících územních opatření a jejich odůvodnění, i vyhodnocení vlivů na životní prostředí byly připraveny a obsahují náležitosti v souladu s příslušnými právními předpisy. Podkladem pro návrh byla posouzení podle § 11 odst. 3 resp. 4 ZOZE, zpracovaná v souladu s požadavky § 7a vyhlášky č. 142/2018 Sb. Nad rámec požadavků právních předpisů byl zprovozněn mapový portál VÚK indikující míru vhodnosti území pro vymezení akcelerační oblasti a dokument Akcelerační oblasti, předvýběr ploch k výstavbě VTE, Screening území ČR z hlediska ochrany krajinného rázu (Roman Bukáček, Simona Vondráčková, 2025). S ohledem na uvedené má pořizovatel za to, že vyhověl požadavkům § 3 správního řádu. § 68 správního řádu se podle § 174 odst. 1 správního řádu použije pro opatření obecné povahy přiměřeně. Odůvodnění obsahuje všechny náležitosti stanovené právními předpisy a pokud možno podrobně vysvětluje důvody, které vedly zpracovatele k návrhu v předložené podobě. Stejně tak vyhodnocení vlivů na udržitelný rozvoj území obsahuje všechny náležitosti stanovené právními předpisy a hodnotí předpokládané vlivy. Kumulativní a synergické vlivy na biodiverzitu byly posuzovány v rámci vyhodnocení vlivů návrhu Změny č. 2 ÚRP na životní prostředí (SEA). Výsledky tohoto posouzení byly promítnuty do vymezení akceleračních oblastí i do podmínek jednotlivých územních opatření. Významné negativní vlivy, které by nebylo možné eliminovat nebo kompenzovat, nebyly identifikovány. Soulad s požadavky stavebního zákona je popsán v odůvodnění Změny č. 2 ÚRP v kapitole II.1.b Vyhodnocení souladu s cíli a úkoly územního plánování a s požadavky stavebního zákona. Soulad s cíli a úkoly územního plánování je popsán v odůvodnění Změny č. 2 ÚRP v kapitole II.1.b

Poř. č.	Připomínkové místo	Číslo jednací	Článek	AO	Připomínka	Vyhodnocení
					Vymezení ve volné krajině je v **rozporu s principem minimalizace dopadů.** **4) Princip předběžné opatrnosti (Čl. 191 SFEU)** Politika Unie v oblasti životního prostředí přispívá k sledování následujících cílů: o zachování, ochrana a zlepšování kvality životního prostředí, o ochrana lidského zdraví, o uvážlivé a racionální využívání přírodních zdrojů, **5) Evropská úmluva o krajině (European Landscape Convention), ETS No. 176** o nedostatečná ochrana krajiny jako základní složky životního prostředí o ignorování charakteru území o nedostatečné zapojení veřejnosti do rozhodování o zásazích do krajiny **6) Aarhuská úmluva (Convention on Access to Information, Public Participation in Decision-making and Access to Justice in Environmental Matters), 1998** o omezení práva veřejnosti na informace o omezení účasti veřejnosti na rozhodovacích procesech (pouze formální zapojení) o omezení práva veřejnosti na přístup k právní ochraně v záležitostech životního prostředí **IV. Nedostatky SEA a podkladů** o absence terénních biologických průzkumů o práce pouze s mapovými podklady (nedostatečné) o chybí reálná data o výskytu druhů o variantní řešení o posouzení vlivu na zdraví Bez těchto podkladů **nelze učinit kvalifikovaný závěr.** **V. Narušení krajiny a životního prostředí** Navržené řešení povede k: o zásadní změně krajinného rázu o narušení horizontů a dálkových pohledů o vzniku bariér v krajině o narušení ekologické konektivity o znehodnocení zemědělské půdy o zničení migračních tras živočichů Výška staveb (200 m a vyšší) **znamená nadregionální dopad.** **VI. Dopady na obyvatele** Návrh nedostatečně řeší negativní vliv na obyvatele: o hluk a nízkofrekvenční hluk o stroboskopický efekt o světelné zatížení o kvalitu bydlení o hodnota nemovitostí Dopady na obyvatele představují silná zdravotní rizika, která jsou na základě mnohých studií již prokázána. Dokumentace těchto vlivů není vůbec zahrnuta a člověk a jeho životní prostor je nedostatečně respektován a už vůbec ne chráněn. Tyto **vlivy nejsou řádně vyhodnoceny a podceněny.** **VII. Kumulativní a systémové dopady** Není řešeno: o souběžné působení více projektů o celkové zatížení území o únosnost krajiny	Vyhodnocení souladu s cíli a úkoly územního plánování a s požadavky stavebního zákona. Zadání Změny č. 2 ÚRP schválené vládou ČR nepožadovalo variantní řešení. Proběhlo hodnocení nulové varianty (platné znění ÚRP) vůči navrhované variantě (Změna č. 2 ÚRP). Při samotném návrhu byla problematika krajinného rázu sledována ve vyhodnocení vlivů na udržitelný rozvoj území, a to jak z hlediska navrhovaného souboru akceleračních oblastí jako celku, tak pro jednotlivé oblasti v kartách akceleračních oblastí (viz příloha č. 2 vyhodnocení vlivů). Většinou právě z důvodu významných negativních vlivů na krajinný ráz bylo již během přípravy návrhu 16 původně uvažovaných akceleračních oblastí z návrhu zcela vypuštěno (viz příloha 3 vyhodnocení vlivů – mapa vypuštěných akceleračních oblastí). Dále, mimo jiné s ohledem na průběžné výsledky hodnocení vlivů na krajinný ráz byly některé akcelerační oblasti v průběhu přípravy návrhu pro veřejné projednání plošně redukovány, a ve 48 z 80 navržených akceleračních oblastí pro VTE došlo ke snížení limitu pro maximální výšku větrných elektráren z původní hodnoty 250 m na hodnotu nižší (nejčastěji 200 nebo 185 m). Kromě toho byly v územních opatřeních navrženy některé další podmínky k ochraně krajinného rázu, týkající se např. maximálních rozměrů souvisejících areálů pro skladování elektřiny, barevného řešení vedlejších staveb a zařízení záměrů pro využití OZE nebo výškového omezení pro trvalé terénní úpravy v místě větrné elektrárny. K další redukci vymezených akceleračních oblastí došlo po veřejném projednání na základě uplatněných stanovisek a připomínek. Návrh Změny č. 2 ÚRP byl připraven v souladu s právními předpisy (včetně zákona č. 100/2001 Sb., o posuzování vlivů na životní prostředí a směrnice EIA (směrnice 2011/92/EU)). VVURÚ je přílohou odůvodnění Změny č. 2 ÚRP. Osvobození záměrů pro využití OZE v akcelerační oblasti od provedení posuzování vlivů záměru na životní prostředí (tzv. EIA) vyplývá z ustanovení čl. 16a odst. 3 směrnice RED III. Toto pravidlo bylo transponováno do § 28 ZOZE. Osvobození se netýká případů podle § 28 odst. 1 písm. a) a b) ZOZE, tj. případů, kdy je záměr předmětem přeshraničního posuzování vlivů, a případů, kdy je vysoce pravděpodobné, že záměr povede k významným nepříznivým vlivům na životní prostředí nebo veřejné zdraví, které nebyly zjištěny při pořizování územního opatření a které nelze vyloučit dodatečnými podmínkami a zmírňujícími opatřeními. Zákon č. 249/2025 Sb. a stavební zákon upravují zapojení dotčených územních samosprávných celků a veřejnosti do procesu pořizování změny ÚRP a procesu pořizování územních opatření o podmínkách

Poř. č.	Připomínkové místo	Číslo jednací	Článek	AO	Připomínka	Vyhodnocení
					Hrozí **nevratná degradace území.** **<u>VIII. Absence variantního řešení</u>** Není doloženo, že byly posuzovány jiné lokality a méně konfliktní varianty, jedná se o porušení základního principu plánování. Nebyla rovněž posouzena tzv. nulová varianta (varianta 0), tedy stav území před realizací záměru, což znemožňuje objektivní hodnocení dopadů. **<u>IX. Hlavní požadavek</u>** Požaduji: 1) **Vyřazení výše uvedené akcelerační oblasti z návrhu** nebo 2) Zároveň (pro případ, že nebude tomuto požadavku vyhověno) **požaduji, aby návrh změny č. 2 ÚRP ČR nebyl v této části schválen a byl vrácen k zásadnímu přepracování**, a to zejména po doplnění: o posouzení vlivu na lokality Natura 2000 dle čl. 6 odst. 3 směrnice 92/43/EHS o dostatečný biologický průzkumu odpovídající metodikám MŽP v různých ročních obdobích o hodnocení vlivu na populace netopýrů o posouzení kumulativních vlivů v širším území o hodnocení dopadů na krajinný ráz o hodnocení dopadů na využití nemovitostí vlastníků v dosahu navrhovaných 500 m od obytné zástavby a přímý dopad vymezení AO na výkon vlastnických práv těchto vlastníků, včetně uvedení metodiky, na základě, které se určuje vzdálenost od zastavěného území o zdůvodnění nevyužití brownfieldů a narušených území uvedených v Národní databázi brownfieldů Do doby doplnění těchto podkladů nelze území považovat za způsobilé pro vymezení akcelerační oblasti. Podané připomínky jsou blanketní, podatel si vymezuje právo připomínky doplnit ve lhůtě 15 dnů ode dne veřejného projednání. **<u>X. Závěr</u>** Návrh v předložené podobě není dostatečně odůvodněný, není podložen odbornými daty, je v rozporu s právními předpisy ČR i EU a může mít závažné dopady na krajinu, životní prostředí i obyvatele, proto požaduji především vyřazení Územního opatření k AOV80 a AOV85 z návrhu Změny č. 2 Územního rozvojového plánu ČR. Žádám též o zásadní vyřešení rozporu mezi návrhem změny č. 2 Územního rozvojového plánu ČR a realizací větrných elektráren ve volné i obydlené krajině a její již mnoha studiemi prokázanou škodlivostí pro přírodu a lidi zde žijící. Technologii větrných elektráren považuji za nebezpečnou, život ohrožující, zásadně narušující bezpečnost okolního prostoru. Zařízení jsou neefektivní, agresivní a silně destruktivní – s definitivním dopadem zničené přírody pro další generace. Návrh je dle mého názoru v rozporu s ústavou České republiky. Pro případ, že tomuto požadavku nebude vyhověno, požaduji zásadní přepracování Návrhu Změny č. 2 ÚRP ČR tak, aby byl v souladu s právními předpisy a byly řádně vyhodnoceny jeho dopady. Žádám, aby tato připomínka byla řádně vypořádána v souladu se zákonem a aby bylo uvedeno konkrétní odůvodnění přijatého řešení.	a zmírňujících opatřeních, včetně stanovení lhůt. Vymezení AO bylo projednáno s obcemi a veřejností v rámci veřejného projednání v souladu s § 96 stavebního zákona. Všechny obce a veřejnost měli možnost uplatnit své připomínky k návrhu Změny č. 2 ÚRP. Článek 15c odst. 3 směrnice RED III stanoví, že členské státy usilují o to, aby celková rozloha vymezených akceleračních oblastí byla významná a aby přispívaly k plnění cílů stanovených v této směrnici. Přitom čl. 3 směrnice RED III stanoví, že členské státy společně zajistí, aby podíl energie z obnovitelných zdrojů na hrubé konečné spotřebě energie Unie dosáhl v roce 2030 nejméně 42,5 %. Ke splnění tohoto cíle se pak ČR v Aktualizovaném Vnitrostátním plánu ČR v oblasti energetiky a klimatu, schváleném usnesením vlády č. 960 z roku 2024, zavázala dosáhnout 30,1 % podíl energie z obnovitelných zdrojů na hrubé konečné spotřebě v roce 2030 (viz str. 41 Vnitrostátního plánu). Aby toho bylo dosaženo, předpokládá se navýšení kapacity fotovoltaických elektráren o 8 GW instalovaného výkonu a větrných elektráren o 1,2 GW instalovaného výkonu do roku 2030 (viz str. 90 Vnitrostátního plánu). Vezmeme-li v úvahu, že akcelerační oblasti budou zaplňovány záměry postupně a že není důvod předpokládat dosažení jejich plné kapacity do roku 2030, jeví se navržené kapacity jako přiměřené vnitrostátním cílům určeným ke splnění závazku ČR vyplývajího ze směrnice RED III v souběhu s Aktualizovaným Vnitrostátním plánem ČR v oblasti energetiky a klimatu. Návrh Změny č. 2 ÚRP byl připraven v souladu s právními předpisy (včetně požadavků Aarhuské úmluvy). Na účast veřejnosti v územním plánování se vztahuje čl. 7 Aarhuské úmluvy. Procesy územního plánování jsou dlouhodobě nastaveny stavebním zákonem, v případě vymezování akceleračních oblastí v souběhu se ZOZE, tak, aby požadavky Aarhuské úmluvy byly splněny. Postup pořízení Změny č. 2 ÚRP a souvisejících územních opatření proběhl v souladu se stavebním zákonem a ZOZE. K návrhu Změny č. 2 ÚRP a souvisejících územních opatření mohl každý podat připomínku ve veřejném projednání, všechny připomínky byly vypořádány. Již z toho, že část akceleračních oblastí byla na základě argumentů uplatněných ve stanoviscích a připomínkách pro společné jednání a veřejné projednání zmenšena či zcela vypuštěna, je zřejmé, že výsledek účasti veřejnosti byl vzat v úvahu a že účast veřejnosti byla zajištěna v době, kdy všechny možnosti byly otevřeny. Návrh Změny č. 2 ÚRP byl připraven v souladu s právními předpisy (včetně požadavků Úmluvy Rady Evropy o krajině).

Poř. č.	Připomínkové místo	Číslo jednací	Článek	AO	Připomínka	Vyhodnocení
						Zpracování VVURÚ odpovídá obsahem i strukturou požadavkům obsaženým v příloze č. 4 stavebního zákona. VVURÚ (včetně SEA) Změny č. 2 ÚRP probíhá jako hodnocení oblastí, nikoliv konkrétních záměrů a odpovídá měřítku ÚRP a ÚO. Hodnocení vlivů na veřejné zdraví bylo provedeno na úrovni koncepce (dopady byly vyhodnoceny v rámci posouzení SEA), bez vyhodnocení vlivů konkrétní stavby (nejsou známy parametry ani umístění staveb OZE v AO). Zákon č. 258/2000 Sb., o ochraně veřejného zdraví, garantuje fyzickým osobám dodržení hygienických limitů ve vztahu k hluku a vibracím (§ 30 odst. 1). Konkrétní záměry obnovitelných zdrojů energie musí následně v navazujícím řízení splnit veškeré zákonné hygienické a hlukové limity. Dále jsou v platnosti cíle a úkoly územního plánování dle stavebního zákona, konkrétně § 38 odst. 3) nebo § 39 písm. g) stanovovat podmínky pro obnovu a rozvoj sídelní struktury, pro kvalitní bydlení a pro rozvoj rekreace a cestovního ruchu. Do ÚO u všech AO pro VTE je zapracována podmínka zpracování hlukové studie a minimalizace shadow flicker efektu/stroboskopického efektu je minimalizace zajištěna používanými materiály na lopatky VTE a nastavením vypínání v kritické době slunečního svitu. Co se týká infrazvuku, je přítomen všude v prostředí, aniž by se projevoval jeho negativní vliv. U přírůstku infrazvuku z VTE nebyl dosud prokázán významný negativní vliv na veřejné zdraví, studie dále probíhají. Moderními měřicími metodami je již možno infrazvuk měřit, avšak v české legislativě nemá stanoven hlukový limit. Hygienický limit infrazvuku v komunálním prostředí sice není stanoven, ale existuje doporučená hodnota v ČSN ISO 7196 LG=90 dB nebo hladiny prahu slyšení pro jednotlivá frekvenční pásma v ČSN ISO 226. Kumulace hluku z více VTE bude vždy vyhodnocena hlukovou studií a následně ověřena měřením. Kumulace hluku z jiných než stacionárních zdrojů (silnice, železnice, letecká doprava, ...) se nedělá, tyto zdroje mají odlišné limity, proto nejsou kumulativně posuzovány (lze je v hlukové studii pro informaci sečíst). Světelné zatížení je minimalizováno vhodným umístěním a typem signálního světla na VTE tak, aby nebylo zatěžováno jeho okolí. U FVE je světelné zatížení řešeno podmínkami v územním opatřením, kde je stanoveno, že zde nebude trvalé osvětlení u záměrů OZE. Stroboskopický/shadow flicker efekt je eliminován nastavením automatického vypínání VTE v době, kdy by mohl střídající se stín lopatek VTE opakovaně dopadat na obytnou zástavbu - to je ošetřeno v územním opatření pro všechny AO pro VTE. Pro nízkofrekvenční zvuk a infrazvuk z VTE studie nenašly konzistentní důkazy spojující tyto frekvence s významným obtěžováním nebo přímými

Poř. č.	Připomínkové místo	Číslo jednací	Článek	AO	Připomínka	Vyhodnocení
						zdravotními účinky nad rámec normálních hladin zvuku. Projevuje se spíše nocebo efekt (problémy způsobuje očekávání hlukových vlivů, nikoliv vlivy samotné). Pro potenciální území, vytipovaná dle výsledku analýzy Výzkumného ústavu pro krajinu, byla zadána biologická posouzení. Na základě výsledků těchto posouzení byly dále vymezeny konkrétní AO. Biologická posouzení byla tedy zpracována pro všechny AO. Dále byly využity rešerše dat o výskytu ZCHD zpřístupněné AOPK. Význačné ZCHD, které by mohly být uplatněním Změny č. 2 ÚRP ovlivněny, byly uvedeny v kartách AO v příloze č. 1 a 2 SEA. Zadání Změny č. 2 ÚRP schválené vládou ČR nepožadovalo variantní řešení. Proběhlo hodnocení nulové varianty (platné znění ÚRP) vůči navrhované variantě (Změna č. 2 ÚRP).
887.	Renata Koníčková	MMR-33268-2026-81	99czze, 99czzi	AOV80, AOV85	**PŘIPOMÍNKA K NÁVRHU ZMĚNY Č. 2 ÚZEMNÍHO ROZVOJOVÉHO PLÁNU ČR (§ 97 zák. č. 283/2021 Sb., stavební zákon)** **PŘIPOMÍNKY K VYHODNOCENÍ VLIVŮ NÁVRHU ZMĚNY Č. 2 ÚZEMNÍHO ROZVCJOVÉHO PLÁNU NA UDRŽITELNÝ ROZVOJ ÚZEMÍ** **PŘIPOMÍNKY K NÁVRHŮM JEDNOTLIVÝCH ÚZEMNÍCH OPATŘENÍ K AKCELERAČNÍM OBLASTEM VYMEZENÝM V NÁVRHU ZMĚNY Č. 2 ÚZEMNÍHO ROZVCJOVÉHO PLÁNU** **<u>I. Úvod</u>** V souladu s možností uplatnit připomínky k návrhu Změny č. 2 Územního rozvojového plánu ČR (ÚRP ČR), podávám připomínku k vymezení akcelerační oblasti pro rozvoj výroby energie z větrné energie a rozvoj výroby energie z energie slunečního záření. **Vymezení území dotčeného připomínkami: Ústecký kraj – Ležky,** **Vymezení území dotčeného připomínkami: Středočeský kraj – Nový Dvůr** Územní opatření k akcelerační zóně AOV80 – Ležky a AOV85 Nový Dvůr a současně na širší území, které může být navrženým řešením přímo či nepřímo ovlivněno. **Připomínku podávám:** jako osoba, která může být dotčena dopady návrhů z hlediska krajiny, životního prostředí a kvality života. Jedná se o území s významnými krajinnými, přírodními a obytnými hodnotami, které nejsou návrhem dostatečně respektovány. Dopad návrhu na mou osobu spočívá v tom, že dojde k zásadnímu omezení našeho “obyčejného" harmonického života a pobytu v přírodě, která se změní na technickou zónu. Obávám se zničení přírody, která je nezbytná pro vývoj a život člověka. Považuji za důležitou ochranu vzácného ptactva a nesouhlasím se zabíjením chráněných ptáků v této oblasti, kteří se zde vyskytují (ke kterému dojde, jako např. Německo – počet ptactva je znatelně snížen). Dále se obávám o své zdraví, o svoji bezpečnost a prokazatelné vlivy na psychiku obyvatel, kteří budou s těmito důsledky konfrontováni. S návrhem týkajícím se Územního opatření k AOV80 **nesouhlasím** z výše uvedených důvodů a požaduji jeho **vyřazení nebo zásadní přepracování,** neboť vykazuje závažné nedostatky z hlediska zákonnosti, ochrany životního prostředí i dopadů na obyvatele v dané oblasti.	***Akceptováno částečně.*** *Akcelerační oblast AOV85 – Nový Dvůr byla vypuštěna ze Změny č. 2 ÚRP.* *Akcelerační oblast AOV80 – Ležky je vymezena v souladu s podmínkami zákona č. 249/2025 Sb. a nařízení vlády č. 507/2025 Sb.* V průběhu přípravy návrhu Změny č. 2 ÚRP byla její plocha zmenšena na základě závěrů biologického posouzení a výsledků SEA/VVURÚ. Pro akcelerační oblast AOV80 bylo zpracováno biologické posouzení podle § 11 odst. 3, resp. 4 ZOZE, jehož závěry jsou promítnuty do podmínek územního opatření zahrnujících opatření na ochranu biotopů a migračních tras chráněných druhů ptáků a netopýrů. Vliv vymezení akcelerační oblasti na krajinný ráz a kulturní hodnoty daného území byl posouzen v rámci SEA/VVURÚ, přičemž analýza viditelnosti pro modelové výšky stožárů identifikovala rozsah pohledového působení a výsledky se promítly do podmínek vymezení, včetně regulace maximální výšky VTE. Kumulativní vlivy akcelerační oblasti AOV80 ve vztahu k dalším záměrům v dané části území byly hodnoceny v rámci SEA/VVURÚ; nebyly identifikovány negativní vlivy bránící jejímu vymezení v redukovaném rozsahu. Konkrétní posouzení hlukové zátěže, stroboskopického efektu a dopadů na zdraví a pohodu obyvatel přilehlých obcí proběhne v navazujících řízeních při umísťování jednotlivých záměrů větrných elektráren; záměry realizované v akceleračních oblastech jsou v souladu s § 28 zákona č. 249/2025 Sb. osvobozeny od posuzování vlivů na životní prostředí, zákonné hygienické limity a podmínky pro

Poř. č.	Připomínkové místo	Číslo jednací	Článek	AO	Připomínka	Vyhodnocení
					Zároveň nesouhlasím s návrhem týkajícím se Územního opatření k AOV85, neboť se tato zóna nachází v bezprostřední blízkosti hory Říp, která včetně svého okolí je historickým dědictvím Českého národa, vykazuje nezastupitelnou a jedinečnou energii našich předků, která nesmí být narušena technickými monstry, které by změnily a zničily charakter posvátného místa. Žádná navrhovaná zmírňující opatření nezajistí zachování této jedinečné oblasti. **Zcela zcestné mi připadá opatření minimalizace výšky VTE a konstatování, že VTE by neměly být viditelné – budou "skryty za Řípem". Celé území obsahuje velké množství národních kulturních památek, ochranných pásem a vzácných biotopů, zásah do těchto oblastí je zcela nepřijatelný. Jedná se o turistickou, spirituální a kulturní oblast, která je klíčová pro zachování národní identity. Musí být zachována v její původní podobě bez zásahu těchto přírodu ničících zařízení.** **II. Zákonnost a nesoulad s právními předpisy ČR** **1) Rozpor se zákonem č. 500/2004 Sb., správní řád** o § 3 – nebyl zjištěn stav bez důvodných pochybností o § 68 – nedostatečné odůvodnění Návrh je **nepřezkoumatelný**, protože neobsahuje konkrétní podklady pro dané území. **2) Rozpor se zákonem č. 100/2001 Sb. (EIA/SEA)**, chybí posouzení: o kumulativních vlivů o variantního řešení o konkrétních dopadů na území Dokumentace SEA je **neúplná a věcně nedostatečná.** **3) Rozpor se zákonem č. 114/1992 Sb. (ochrana přírody a krajiny)** o ohrožení krajinného rázu (§ 12) o narušeni ekologické stability o zásah do biotopů a migračních tras **4) Rozpor se stavebním zákonem** o § 18 a § 19 – ochrana hodnot území o požadavek na udržitelný rozvoj Návrh představuje industrializaci volné krajiny **bez dostatečného odůvodnění.** **III. Nesoulad s právem Evropské unie** **1) Směrnice o ptácích (2009/147/ES) a o stanovištích (92/43/EHS)** o nelze vyloučit negativní vliv na chráněné druhy o chybí dostatečné biologické podklady **Rozpor** s požadavkem vyloučení významného vlivu. **2) Směrnice EIA (2011/92/EU)** o nedostatečné zapojení veřejnosti o nedostatečné vyhodnocení vlivů **3) Směrnice RED III (2023/2413)** nebyla doložena priorita využití: o zastavěných ploch o brownfieldů o technicky narušených území Vymezení ve volné krajině je v **rozporu s principem minimalizace dopadů.** **4) Princip předběžné opatrnosti (Čl. 191 SFEU)** Politika Unie v oblasti životního prostředí přispívá k sledování následujících cílů:	minimalizaci rušivých účinků budou plně uplatněny v těchto navazujících řízeních. Námitky o rozporu návrhu s právními předpisy ČR a EU, včetně zákona č. 100/2001 Sb. a směrnice RED III, neprokázaly skutečné porušení těchto předpisů v procesu pořizování Z2 URP. Dále dodáváme: V rámci pořizování a zpracovávání návrhu Změny č. 2 ÚRP bylo postupováno dle ustanovení správního řádu, stavebního zákona a ZOZE a schváleného zadání vládou ČR. Vymezení akceleračních oblastí bylo projednáno s obcemi a veřejností v rámci veřejného projednání v souladu s § 96 stavebního zákona. Tím byly zákonné nároky samospráv na zapojení do procesu plně respektovány. Všechny obce a veřejnost měly možnost uplatnit své připomínky od 14. 4. 2026 až do 1. 6. 2026 k návrhu Změny č. 2 ÚRP. Návrh Změny č. 2 ÚRP a jeho odůvodnění, návrh souvisejících územních opatření a jejich odůvodnění, i vyhodnocení vlivů na životní prostředí byly připraveny a obsahují náležitosti v souladu s příslušnými právními předpisy. Podkladem pro návrh byla posouzení podle § 11 odst. 3 resp. 4 ZOZE, zpracovaná v souladu s požadavky § 7a vyhlášky č. 142/2018 Sb. Nad rámec požadavků právních předpisů byl zprovozněn mapový portál VÚK indikující míru vhodnosti území pro vymezení akcelerační oblasti a dokument Akcelerační oblasti, předvýběr ploch k výstavbě VTE, Screening území ČR z hlediska ochrany krajinného rázu (Roman Bukáček, Simona Vondráčková, 2025). S ohledem na uvedené má pořizovatel za to, že vyhověl požadavkům § 3 správního řádu. § 68 správního řádu se podle § 174 odst. 1 správního řádu použije pro opatření obecné povahy přiměřeně. Odůvodnění obsahuje všechny náležitosti stanovené právními předpisy a pokud možno podrobně vysvětluje důvody, které vedly zpracovatele k návrhu v předložené podobě. Stejně tak vyhodnocení vlivů na udržitelný rozvoj území obsahuje všechny náležitosti stanovené právními předpisy a hodnotí předpokládané vlivy. Kumulativní a synergické vlivy na biodiverzitu byly posuzovány v rámci vyhodnocení vlivů návrhu Změny č. 2 ÚRP na životní prostředí (SEA). Výsledky tohoto posouzení byly promítnuty do vymezení akceleračních oblastí i do podmínek jednotlivých územních opatření. Významné negativní vlivy, které by nebylo možné eliminovat nebo kompenzovat, nebyly identifikovány. Soulad s požadavky stavebního zákona je popsán v odůvodnění Změny č. 2 ÚRP v kapitole II.1.b Vyhodnocení souladu s cíli a úkoly územního plánování a s požadavky stavebního zákona. Soulad s cíli a úkoly územního plánování je popsán v odůvodnění Změny č. 2 ÚRP v kapitole II.1.b

Poř. č.	Připomínkové místo	Číslo jednací	Článek	AO	Připomínka	Vyhodnocení
					o zachování, ochrana a zlepšování kvality životního prostředí, o ochrana lidského zdraví, o uvážlivé a racionální využívání přírodních zdrojů, **5) Evropská úmluva o krajině (European Landscape Convention), ETS No. 176** o nedostatečná ochrana krajiny jako základní složky životního prostředí o ignorování charakteru území o nedostatečné zapojení veřejnosti do rozhodování o zásazích do krajiny **6) Aarhuská úmluva (Convention on Access to Information, Public Participation in Decision-making and Access to Justice in Environmental Matters), 1998** o omezení práva veřejnosti na informace o omezení účasti veřejnosti na rozhodovacích procesech (pouze formální zapojení) o omezení práva veřejnosti na přístup k právní ochraně v záležitostech životního prostředí **IV. Nedostatky SEA a podkladů** o absence terénních biologických průzkumů o práce pouze s mapovými podklady (nedostatečné) o chybí reálná data o výskytu druhů o variantní řešení o posouzení vlivu na zdraví Bez těchto podkladů **nelze učinit kvalifikovaný závěr.** **V. Narušení krajiny a životního prostředí** Navržené řešení povede k: o zásadní změně krajinného rázu o narušení horizontů a dálkových pohledů o vzniku bariér v krajině o narušení ekologické konektivity o znehodnocení zemědělské půdy o zničení migračních tras živočichů Výška staveb (200 m a vyšší) **znamená nadregionální dopad.** **VI. Dopady na obyvatele** Návrh nedostatečně řeší negativní vliv na obyvatele: o hluk a nízkofrekvenční hluk o stroboskopický efekt o světelné zatížení o kvalitu bydlení o hodnota nemovitostí Dopady na obyvatele představují silná zdravotní rizika, která jsou na základě mnohých studií již prokázána. Dokumentace těchto vlivů není vůbec zahrnuta a člověk a jeho životní prostor je nedostatečně respektován a už vůbec ne chráněn. Tyto **vlivy nejsou řádně vyhodnoceny a podceněny.** **VII. Kumulativní a systémové dopady** Není řešeno: o souběžné působení více projektů o celkové zatížení území o únosnost krajiny Hrozí **nevratná degradace území.** **VIII. Absence variantního řešení**	Vyhodnocení souladu s cíli a úkoly územního plánování a s požadavky stavebního zákona. Zadání Změny č. 2 ÚRP schválené vládou ČR nepožadovalo variantní řešení. Proběhlo hodnocení nulové varianty (platné znění ÚRP) vůči navrhované variantě (Změna č. 2 ÚRP). Při samotném návrhu byla problematika krajinného rázu sledována ve vyhodnocení vlivů na udržitelný rozvoj území, a to jak z hlediska navrhovaného souboru akceleračních oblastí jako celku, tak pro jednotlivé oblasti v kartách akceleračních oblastí (viz příloha č. 2 vyhodnocení vlivů). Většinou právě z důvodu významných negativních vlivů na krajinný ráz bylo již během přípravy návrhu 16 původně uvažovaných akceleračních oblastí z návrhu zcela vypuštěno (viz příloha 3 vyhodnocení vlivů – mapa vypuštěných akceleračních oblastí). Dále, mimo jiné s ohledem na průběžné výsledky hodnocení vlivů na krajinný ráz byly některé akcelerační oblasti v průběhu přípravy návrhu pro veřejné projednání plošně redukovány, a ve 48 z 80 navržených akceleračních oblastí pro VTE došlo ke snížení limitu pro maximální výšku větrných elektráren z původní hodnoty 250 m na hodnotu nižší (nejčastěji 200 nebo 185 m). Kromě toho byly v územních opatřeních navrženy některé další podmínky k ochraně krajinného rázu, týkající se např. maximálních rozměrů souvisejících areálů pro skladování elektřiny, barevného řešení vedlejších staveb a zařízení záměrů pro využití OZE nebo výškového omezení pro trvalé terénní úpravy v místě větrné elektrárny. K další redukci vymezených akceleračních oblastí došlo po veřejném projednání na základě uplatněných stanovisek a připomínek. Návrh Změny č. 2 ÚRP byl připraven v souladu s právními předpisy (včetně zákona č. 100/2001 Sb., o posuzování vlivů na životní prostředí a směrnice EIA (směrnice 2011/92/EU)). VVURÚ je přílohou odůvodnění Změny č. 2 ÚRP. Osvobození záměrů pro využití OZE v akcelerační oblasti od provedení posuzování vlivů záměru na životní prostředí (tzv. EIA) vyplývá z ustanovení čl. 16a odst. 3 směrnice RED III. Toto pravidlo bylo transponováno do § 28 ZOZE. Osvobození se netýká případů podle § 28 odst. 1 písm. a) a b) ZOZE, tj. případů, kdy je záměr předmětem přeshraničního posuzování vlivů, a případů, kdy je vysoce pravděpodobné, že záměr povede k významným nepříznivým vlivům na životní prostředí nebo veřejné zdraví, které nebyly zjištěny při pořizování územního opatření a které nelze vyloučit dodatečnými podmínkami a zmírňujícími opatřeními. Zákon č. 249/2025 Sb. a stavební zákon upravují zapojení dotčených územních samosprávných celků a veřejnosti do procesu pořizování změny ÚRP a procesu pořizování územních opatření o podmínkách

Poř. č.	Připomínkové místo	Číslo jednací	Článek	AO	Připomínka	Vyhodnocení
					Není doloženo, že byly posuzovány jiné lokality a méně konfliktní varianty, jedná se o porušení základního principu plánování. Nebyla rovněž posouzena tzv. nulová varianta (varianta 0), tedy stav území před realizací záměru, což znemožňuje objektivní hodnocení dopadů. **<u>IX. Hlavní požadavek</u>** Požaduji: 1) **Vyřazení výše uvedené akcelerační oblasti z návrhu** nebo 2) Zároveň (pro případ, že nebude tomuto požadavku vyhověno) **požaduji, aby návrh změny č. 2 ÚRP ČR nebyl v této části schválen a byl vrácen k zásadnímu přepracování**, a to zejména po doplnění: o posouzení vlivu na lokality Natura 2000 dle čl. 6 odst. 3 směrnice 92/43/EHS o dostatečný biologický průzkumu odpovídající metodikám MŽP v různých ročních obdobích o hodnocení vlivu na populace netopýrů o posouzení kumulativních vlivů v širším území o hodnocení dopadů na krajinný ráz o hodnocení dopadů na využití nemovitostí vlastníků v dosahu navrhovaných 500 m od obytné zástavby a přímý dopad vymezení AO na výkon vlastnických práv těchto vlastníků, včetně uvedení metodiky, na základě, které se určuje vzdálenost od zastavěného území o zdůvodnění nevyužití brownfieldů a narušených území uvedených v Národní databázi brownfieldů Do doby doplnění těchto podkladů nelze území považovat za způsobilé pro vymezení akcelerační oblasti. Podané připomínky jsou blanketní, podatel si vymezuje právo připomínky doplnit ve lhůtě 15 dnů ode dne veřejného projednání. **<u>X. Závěr</u>** Návrh v předložené podobě není dostatečně odůvodněný, není podložen odbornými daty, je v rozporu s právními předpisy ČR i EU a může mít závažné dopady na krajinu, životní prostředí i obyvatele, proto požaduji především vyřazení Územního opatření k AOV80 a AOV85 z návrhu Změny č. 2 Územního rozvojového plánu ČR. Žádám též o zásadní vyřešení rozporu mezi návrhem změny č. 2 Územního rozvojového plánu ČR a realizací větrných elektráren ve volné i obydlené krajině a její již mnoha studiemi prokázanou škodlivostí pro přírodu a lidi zde žijící. Technologii větrných elektráren považuji za nebezpečnou, život ohrožující, zásadně narušující bezpečnost okolního prostoru. Zařízení jsou neefektivní, agresivní a silně destruktivní – s definitivním dopadem zničené přírody pro další generace. Návrh je dle mého názoru v rozporu s ústavou České republiky. Pro případ, že tomuto požadavku nebude vyhověno, požaduji zásadní přepracování Návrhu Změny č. 2 ÚRP ČR tak, aby byl v souladu s právními předpisy a byly řádně vyhodnoceny jeho dopady. Žádám, aby tato připomínka byla řádně vypořádána v souladu se zákonem a aby bylo uvedeno konkrétní odůvodnění přijatého řešení.	a zmírňujících opatřeních, včetně stanovení lhůt. Vymezení AO bylo projednáno s obcemi a veřejností v rámci veřejného projednání v souladu s § 96 stavebního zákona. Všechny obce a veřejnost měli možnost uplatnit své připomínky k návrhu Změny č. 2 ÚRP. Článek 15c odst. 3 směrnice RED III stanoví, že členské státy usilují o to, aby celková rozloha vymezených akceleračních oblastí byla významná a aby přispívaly k plnění cílů stanovených v této směrnici. Přitom čl. 3 směrnice RED III stanoví, že členské státy společně zajistí, aby podíl energie z obnovitelných zdrojů na hrubé konečné spotřebě energie Unie dosáhl v roce 2030 nejméně 42,5 %. Ke splnění tohoto cíle se pak ČR v Aktualizovaném Vnitrostátním plánu ČR v oblasti energetiky a klimatu, schváleném usnesením vlády č. 960 z roku 2024, zavázala dosáhnout 30,1 % podíl energie z obnovitelných zdrojů na hrubé konečné spotřebě v roce 2030 (viz str. 41 Vnitrostátního plánu). Aby toho bylo dosaženo, předpokládá se navýšení kapacity fotovoltaických elektráren o 8 GW instalovaného výkonu a větrných elektráren o 1,2 GW instalovaného výkonu do roku 2030 (viz str. 90 Vnitrostátního plánu). Vezmeme-li v úvahu, že akcelerační oblasti budou zaplňovány záměry postupně a že není důvod předpokládat dosažení jejich plné kapacity do roku 2030, jeví se navržené kapacity jako přiměřené vnitrostátním cílům určeným ke splnění závazku ČR vyplývajího ze směrnice RED III v souběhu s Aktualizovaným Vnitrostátním plánem ČR v oblasti energetiky a klimatu. Návrh Změny č. 2 ÚRP byl připraven v souladu s právními předpisy (včetně požadavků Aarhuské úmluvy). Na účast veřejnosti v územním plánování se vztahuje čl. 7 Aarhuské úmluvy. Procesy územního plánování jsou dlouhodobě nastaveny stavebním zákonem, v případě vymezování akceleračních oblastí v souběhu se ZOZE, tak, aby požadavky Aarhuské úmluvy byly splněny. Postup pořízení Změny č. 2 ÚRP a souvisejících územních opatření proběhl v souladu se stavebním zákonem a ZOZE. K návrhu Změny č. 2 ÚRP a souvisejících územních opatření mohl každý podat připomínku ve veřejném projednání, všechny připomínky byly vypořádány. Již z toho, že část akceleračních oblastí byla na základě argumentů uplatněných ve stanoviscích a připomínkách pro společné jednání a veřejné projednání zmenšena či zcela vypuštěna, je zřejmé, že výsledek účasti veřejnosti byl vzat v úvahu a že účast veřejnosti byla zajištěna v době, kdy všechny možnosti byly otevřeny. Návrh Změny č. 2 ÚRP byl připraven v souladu s právními předpisy (včetně požadavků Úmluvy Rady Evropy o krajině).

Poř. č.	Připomínkové místo	Číslo jednací	Článek	AO	Připomínka	Vyhodnocení
						Zpracování VVURÚ odpovídá obsahem i strukturou požadavkům obsaženým v příloze č. 4 stavebního zákona. VVURÚ (včetně SEA) Změny č. 2 ÚRP probíhá jako hodnocení oblastí, nikoliv konkrétních záměrů a odpovídá měřítku ÚRP a ÚO. Hodnocení vlivů na veřejné zdraví bylo provedeno na úrovni koncepce (dopady byly vyhodnoceny v rámci posouzení SEA), bez vyhodnocení vlivů konkrétní stavby (nejsou známy parametry ani umístění staveb OZE v AO). Zákon č. 258/2000 Sb., o ochraně veřejného zdraví, garantuje fyzickým osobám dodržení hygienických limitů ve vztahu k hluku a vibracím (§ 30 odst. 1). Konkrétní záměry obnovitelných zdrojů energie musí následně v navazujícím řízení splnit veškeré zákonné hygienické a hlukové limity. Dále jsou v platnosti cíle a úkoly územního plánování dle stavebního zákona, konkrétně § 38 odst. 3) nebo § 39 písm. g) stanovovat podmínky pro obnovu a rozvoj sídelní struktury, pro kvalitní bydlení a pro rozvoj rekreace a cestovního ruchu. Do ÚO u všech AO pro VTE je zapracována podmínka zpracování hlukové studie a minimalizace shadow flicker efektu/stroboskopického efektu je minimalizace zajištěna používanými materiály na lopatky VTE a nastavením vypínání v kritické době slunečního svitu. Co se týká infrazvuku, je přítomen všude v prostředí, aniž by se projevoval jeho negativní vliv. U přírůstku infrazvuku z VTE nebyl dosud prokázán významný negativní vliv na veřejné zdraví, studie dále probíhají. Moderními měřicími metodami je již možno infrazvuk měřit, avšak v české legislativě nemá stanoven hlukový limit. Hygienický limit infrazvuku v komunálním prostředí sice není stanoven, ale existuje doporučená hodnota v ČSN ISO 7196 LG=90 dB nebo hladiny prahu slyšení pro jednotlivá frekvenční pásma v ČSN ISO 226. Kumulace hluku z více VTE bude vždy vyhodnocena hlukovou studií a následně ověřena měřením. Kumulace hluku z jiných než stacionárních zdrojů (silnice, železnice, letecká doprava, ...) se nedělá, tyto zdroje mají odlišné limity, proto nejsou kumulativně posuzovány (lze je v hlukové studii pro informaci sečíst). Světelné zatížení je minimalizováno vhodným umístěním a typem signálního světla na VTE tak, aby nebylo zatěžováno jeho okolí. U FVE je světelné zatížení řešeno podmínkami v územním opatřením, kde je stanoveno, že zde nebude trvalé osvětlení u záměrů OZE. Stroboskopický/shadow flicker efekt je eliminován nastavením automatického vypínání VTE v době, kdy by mohl střídající se stín lopatek VTE opakovaně dopadat na obytnou zástavbu - to je ošetřeno v územním opatření pro všechny AO pro VTE. Pro nízkofrekvenční zvuk a infrazvuk z VTE studie nenašly konzistentní důkazy spojující tyto frekvence s významným obtěžováním nebo přímými

Poř. č.	Připomínkové místo	Číslo jednací	Článek	AO	Připomínka	Vyhodnocení
						zdravotními účinky nad rámec normálních hladin zvuku. Projevuje se spíše nocebo efekt (problémy způsobuje očekávání hlukových vlivů, nikoliv vlivy samotné). Pro potenciální území, vytipovaná dle výsledku analýzy Výzkumného ústavu pro krajinu, byla zadána biologická posouzení. Na základě výsledků těchto posouzení byly dále vymezeny konkrétní AO. Biologická posouzení byla tedy zpracována pro všechny AO. Dále byly využity rešerše dat o výskytu ZCHD zpřístupněné AOPK. Význačné ZCHD, které by mohly být uplatněním Změny č. 2 ÚRP ovlivněny, byly uvedeny v kartách AO v příloze č. 1 a 2 SEA. Zadání Změny č. 2 ÚRP schválené vládou ČR nepožadovalo variantní řešení. Proběhlo hodnocení nulové varianty (platné znění ÚRP) vůči navrhované variantě (Změna č. 2 ÚRP).
888.	Václav Jerling	MMR-33269-2026-81	99czj, 99czk	AOV56, AOV57	**<u>Připomínka k návrhu Změny č. 2 Územního rozvojového plánu ČR (ÚRP ČR)</u>** Podávám připomínku k návrhu vymezení akceleračních oblasti pro větrné elektrárny (VTE) v území: **AOV 56 Vrabčiny a AOV 57 Bílá skála, Plzeňský kraj**. Na základě níže uvedených důvodů **nesouhlasím** s tímto návrhem změny č. 2 ÚRP ČR, který se týká vymezení akceleračních oblasti pro výrobu energie z obnovitelných zdrojů. Uvádím základní **důvody**: ○ **Nedostatky návrhu** ○ návrh není dostatečně odůvodněn a **chybí konkrétní podklady** (zákon č. 500/2004 Sb.) ○ nebyly dostatečně posouzeny **dopady na životní prostředí** (zákon č. 100/2001 Sb.) ○ hrozí **narušení krajiny a přírody** (zákon č. 114/1992 Sb.) ○ návrh **nerespektuje ochranu hodnot území a kvalitu bydlení** (zákon č. 283/2021 Sb.) ○ nebyly posouzeny jiné **varianty řešení, zejména využiti brownfieldů** (opuštěných a již narušených ploch) a návrh tak neodůvodněně zasahuje do volné krajiny ○ vychází **pouze z expertních odhadů** (počet věži, výkon, rozmístěni) ○ návrh **řeší problémy až dodatečně**, místo aby jim předešel ○ nejsou dostatečně vyhodnoceny **kumulativní dopady více záměrů v území** ○ **Příroda a krajina** ○ výskyt chráněných druhů (ptáci, netopýři) a zásah do migračních tras ○ narušeni prvků ÚSES (biokoridory) ○ zásadní změna krajiny a její industrializace ○ dominantní stavby (až cca 250 m vysoké) viditelné na velké vzdálenosti ○ chybí posouzení nočního osvětlení ○ nedostatečně řešen kumulativní vliv vice větrných elektráren ○ **Voda a klima** ○ narušeni vsakováni vody do půdy a změna odtokových poměrů ○ zhoršeni schopnosti krajiny zadržovat vodu a riziko vysychání krajiny ○ nedostatečné odstupy od vodních toků ○ chybí posouzení vlivu na mikroklima ○ **Zemědělská půda** ○ zábor a znehodnoceni kvalitní půdy ○ možné zásahy do půd I. a ||. třídy ochrany (nejcennější půdy) ○ zhutněni půdy a zvýšení eroze a rozdělení (fragmentace) pozemků ○ nejasný stav a poškozeni meliorací ○ **Dopady na obyvatele** ○ hluk a jeho dlouhodobý vliv	***Akceptováno částečně.*** *Akcelerační oblast AOV56 – Vrabčiny byla redukována.* *Akcelerační oblast AOV57 – Bílá Skála je vymezena v souladu se zákonem č. 249/2025 Sb. (ZOZE) a nařízením vlády č. 507/2025 Sb.* Akcelerační oblasti AOV56 – Vrabčiny a AOV57 – Bílá Skála jsou vymezeny v souladu s podmínkami zákona č. 249/2025 Sb. a nařízení vlády č. 507/2025 Sb. Vliv vymezení těchto akceleračních oblastí na biodiverzitu, chráněné druhy ptáků a netopýrů, prvky územního systému ekologické stability (biokoridory), vodní režim krajiny a zemědělský půdní fond byl posouzen v rámci vyhodnocení vlivů návrhu Změny č. 2 ÚRP na životní prostředí a udržitelný rozvoj území (SEA/VVURÚ); pro každou z akceleračních oblastí bylo dále zpracováno biologické posouzení podle § 11 odst. 3, resp. 4 ZOZE, jehož výsledky jsou promítnuty do podmínek územních opatření zajišťujících ochranu biotopů, migračních koridorů a prvků ÚSES, přičemž plocha akcelerační oblasti AOV56 – Vrabčiny byla oproti původnímu návrhu plošně zmenšena. Technická a bezpečnostní rizika provozu větrných elektráren, včetně odletu ledu z rotorů, rizika požáru, pádu části konstrukce, úniku provozních kapalin a možné kontaminace půdy a vody, jsou předmětem regulace v navazujících řízeních dle stavebního zákona a zvláštních právních předpisů, v nichž budou stanoveny závazné podmínky pro bezpečné umístění, výstavbu a provoz konkrétních záměrů; otázky odpovědnosti za případné škody se řídí příslušnými ustanoveními občanského zákoníku a zvláštních předpisů. Konkrétní posouzení hlukové zátěže, stroboskopického efektu a dalších dopadů na zdraví a kvalitu bydlení obyvatel proběhne v navazujících řízeních při umísťování a povolování jednotlivých záměrů, kde budou uplatněny zákonné hygienické limity a podmínky pro minimalizaci rušivých

Poř. č.	Připomínkové místo	Číslo jednací	Článek	AO	Připomínka	Vyhodnocení
					○ blikání stínů (stroboskopický efekt) ○ změna charakteru bydlení ○ pokles hodnoty nemovitosti ○ není dostatečně vysvětleno, jak byla stanovena vzdálenost od obytné zástavby ○ **Technická a bezpečnostní rizika** ○ odlet ledu z rotorů v zimě ○ zásah bleskem ○ požáry zařízeni (obtížně zvládnutelné zásahy) ○ pád částí konstrukce ○ únik provozních kapalin ○ šířeni požáru do krajiny ○ kontaminace půdy a vody Není jasné, kdo nese **odpovědnost za škody na zdraví a majetku**. ○ **Kumulace vlivů** ○ sčítáni hluku, zásahů do krajiny a vizuální zátěže ○ dopady více elektráren nejsou vyhodnoceny společně ○ výsledný dopad na životní prostředí i lidi může být výrazně vyšší ○ **Rozpor se zákony ČR a EU** ○ správní řád (zákon č. 500/2004 Sb.) ○ ochrana přírody (zákon č. 114/1992 Sb.) ○ EIA (zákon č. 100/2001 Sb.) ○ ochrana půdy (zákon č. 334/1992 Sb.) ○ stavební zákon (zákon č. 283/2021 Sb.) ○ nesplněni podmínek směrnice EU RED III (nevhodně zvolená lokalita, nevyřešené dopady) ○ návrh může zasahovat do práva na příznivé životní prostředí a ochranu zdraví podle Listiny základních lidských práv a svobod (či. 31, či. 35, či. 11) ○ porušeni principu předběžné opatrnosti (ČI. 191 SFEU), návrh je předkládán bez dostatečných podkladů a při existenci důvodných pochybností o jeho dopadech Navržená oblast **má zásadní střety s přírodou, krajinou, vodou i životem obyvatel**. Tyto problémy nejsou odstraněny, pouze částečně zmírňovány. Návrh nemá dostatečné podklady, neřeší varianty a nehodnotí kumulativní dopady, proto **požaduji vyloučení akcelerační oblasti z návrhu.**	účinků; záměry v akceleračních oblastech jsou přitom osvobozeny od posuzování vlivů na životní prostředí (EIA) podle § 28 zákona č. 249/2025 Sb. Kumulativní vlivy záměrů v dotčeném území a otázka variantního řešení, včetně možnosti využití brownfieldů, byly zvažovány v rámci SEA/VVURÚ; samotné vymezení akceleračních oblastí nevede automaticky k realizaci záměrů a konkrétní záměry budou povoleny v navazujících řízeních dle stavebního zákona. Námitky o rozporu návrhu s právními předpisy ČR a EU, včetně zákona č. 100/2001 Sb. a směrnice RED III, neprokázaly skutečné porušení těchto předpisů v procesu pořizování Z2 URP. V rámci pořizování a zpracovávání návrhu Změny č. 2 ÚRP bylo postupováno dle ustanovení správního řádu, stavebního zákona a ZOZE a schváleného zadání vládou ČR. Vymezení akceleračních oblastí bylo projednáno s obcemi a veřejností v rámci veřejného projednání v souladu s § 96 stavebního zákona. Tím byly zákonné nároky samospráv na zapojení do procesu plně respektovány. Všechny obce a veřejnost měly možnost uplatnit své připomínky od 14. 4. 2026 až do 1. 6. 2026 k návrhu Změny č. 2 ÚRP. V rámci pořizování a zpracovávání návrhu Změny č. 2 ÚRP bylo postupováno dle ustanovení správního řádu, stavebního zákona a ZOZE a schváleného zadání vládou ČR. Vymezení akceleračních oblastí bylo projednáno s obcemi a veřejností v rámci veřejného projednání v souladu s § 96 stavebního zákona. Tím byly zákonné nároky samospráv na zapojení do procesu plně respektovány. Všechny obce a veřejnost měly možnost uplatnit své připomínky od 14. 4. 2026 až do 1. 6. 2026 k návrhu Změny č. 2 ÚRP. § 68 správního řádu se podle § 174 odst. 1 správního řádu použije pro opatření obecné povahy přiměřeně. Soulad s požadavky stavebního zákona je popsán v odůvodnění Změny č. 2 ÚRP v kapitole II.1.b Vyhodnocení souladu s cíli a úkoly územního plánování a s požadavky stavebního zákona. Vymezení AO nemá vliv na vlastnická práva. Při vymezení AO nelze předjímat škody z výstavby a provozu konkrétních záměrů. Odpovědnost za škody má provozovatel větrné elektrárny, který odpovídá za její technický stav a bezpečnost provozu, a to podle občanského zákoníku (zákon č. 89/2012 Sb.). Větrné i fotovoltaické elektrárny jsou běžnou technologií s odhadnutelnými dopady na okolí. Za účelem stanovení možných dopadů akceleračních oblastí bylo provedeno biologické posouzení, posouzení vlivů na udržitelný rozvoj, a za účelem zabránění negativním dopadům nebo jejich zmírnění byla navržena celá řada podmínek v územním opatření, což je v souladu s principem předběžné

Poř. č.	Připomínkové místo	Číslo jednací	Článek	AO	Připomínka	Vyhodnocení
						opatrnosti, který mimo jiné vychází z čl. 191 Smlouvy o fungování Evropské unie (SFEU). Kumulativní posouzení vlivů na životní prostředí a veřejné zdraví bylo v rámci SEA provedeno pro každou AO (viz karty AO v příloze č. 2 SEA) i pro Změnu č. 2 ÚRP jako celek. V rámci ÚO pro všechny AOV byla stanovena podmínka vypracování hlukové studie, do níž budou zahrnuty všechny existující zdroje (např. formou podkladů z měření hluku). Kumulativní vlivy na jiné složky životního prostředí, např. na krajinný ráz, je možno stanovit tam, kde existují prostorově a výškově obdobné stavby a záměry, jako jsou VTE, jinak postrádá hodnocení kumulace smysl. Elektrárny jsou vybaveny detektory námrazy a vibrací, které zastaví provoz. Kromě speciálních nátěrů omezujících vznik námrazy se v případě stavby ve vyšších nadmořských výškách využívá vyhřívání listů rotorů (elektrické či horkovzdušné). Předejdou tak nejen poškození elektrárny, ale také odletování uvolněné námrazy do okolí. V každém případě jde o technický aspekt, který má být zohledněn při povolování konkrétních projektů. V rámci souvisejících územních opatření jsou stanoveny podmínky, které zajišťují ochranu protierozních opatření, funkčních melioračních zařízení, vodních toků a rovněž omezující možné terénní úpravy. Vzhledem k charakteru a rozsahu potenciálních záměrů se při naplnění podmínek nepředpokládá narušení vodního režimu v rámci akceleračních oblastí. Zákon č. 334/1992 Sb., o ochraně zemědělského půdního fondu (ZPF), se na záměry v AO vztahuje v plném rozsahu; orgán ochrany ZPF je v řízení o povolení záměru dotčeným orgánem. Vymezení AO v územním rozvojovém plánu (ÚRP) tento souhlas v žádném případě nenahrazuje. Riziko zhutnění půdy stavební technikou je eliminovatelné správnou organizací staveniště. Součástí územního opatření je rovněž podmínka, která zakazuje poškozování stávajících protierozních opatření. Dále nesmí být narušena funkce stávajících funkčních meliorací, nesmí vznikat neobhospodařovatelné zbytkové zemědělské pozemky a zemědělské pozemky bez přístupu k veřejně přístupné pozemní komunikaci. Na základě vypořádání stanovisek a připomínek byla stanovena podmínka na maximální celkovou plochu pro odnětí ZPF v AO pro záměry OZE. Do ÚO u všech AO pro VTE je zapracována podmínka zpracování hlukové studie a minimalizace shadow flicker efektu (u stroboskopického efektu je minimalizace zajištěna používanými materiály na lopatky VTE). Co se týká infrazvuku, je přítomen všude v prostředí, aniž by se projevoval jeho negativní vliv. U

Poř. č.	Připomínkové místo	Číslo jednací	Článek	AO	Připomínka	Vyhodnocení
						přírůstku infrazvuku z VTE nebyl dosud prokázán významný negativní vliv na veřejné zdraví, studie dále probíhají. Moderními měřicími metodami je již možno infrazvuk měřit, avšak v české legislativě nemá stanoven hlukový limit. Hygienický limit infrazvuku v komunálním prostředí sice není stanoven, ale existuje doporučená hodnota v ČSN ISO 7196 LG=90 dB nebo hladiny prahu slyšení pro jednotlivá frekvenční pásma v ČSN ISO 226. Kumulace hluku z více VTE bude vždy vyhodnocena hlukovou studií a následně ověřena měřením. Kumulace hluku z jiných než stacionárních zdrojů (silnice, železnice, letecká doprava, ...) se nedělá, tyto zdroje mají odlišné limity, proto nejsou kumulativně posuzovány (lze je v hlukové studii pro informaci sečíst). Světelné zatížení je minimalizováno vhodným umístěním a typem signálního světla na VTE tak, aby nebylo zatěžováno jeho okolí. U FVE je světelné zatížení řešeno podmínkami v územním opatřením, kde je stanoveno, že zde nebude trvalé osvětlení u záměrů OZE. Stroboskopický/shadow flicker efekt je eliminován nastavením automatického vypínání VTE v době, kdy by mohl střídající se stín lopatek VTE opakovaně dopadat na obytnou zástavbu - to je ošetřeno v územním opatření pro všechny AO pro VTE. Pro nízkofrekvenční zvuk a infrazvuk z VTE studie nenašly konzistentní důkazy spojující tyto frekvence s významným obtěžováním nebo přímými zdravotními účinky nad rámec normálních hladin zvuku. Projevuje se spíše nocebo efekt (problémy způsobuje očekávání hlukových vlivů, nikoliv vlivy samotné).
889.	Šárka Hlaváčová	MMR-33270-2026-81	99cz, 99czze, 99czzi	AOV46, AOV80, AOV85	**PŘIPOMÍNKA K NÁVRHU ZMĚNY Č. 2 ÚZEMNÍHO ROZVOJOVÉHO PLÁNU ČR (§ 97 zák. č. 283/2021 Sb., stavební zákon)** **PŘIPOMÍNKY K VYHODNOCENÍ VLIVŮ NÁVRHU ZMĚNY Č. 2 ÚZEMNÍHO ROZVCJOVÉHO PLÁNU NA UDRŽITELNÝ ROZVOJ ÚZEMÍ** **PŘIPOMÍNKY K NÁVRHŮM JEDNOTLIVÝCH ÚZEMNÍCH OPATŘENÍ K AKCELERAČNÍM OBLASTEM VYMEZENÝM V NÁVRHU ZMĚNY Č. 2 ÚZEMNÍHO ROZVCJOVÉHO PLÁNU** **<u>I. Úvod</u>** V souladu s možností uplatnit připomínky k návrhu Změny č. 2 Územního rozvojového plánu ČR (ÚRP ČR), podávám připomínku k vymezení akcelerační oblasti pro rozvoj výroby energie z větrné energie a rozvoj výroby energie z energie slunečního záření. **Vymezení území dotčeného připomínkami: Ústecký kraj – Ležky,** **Vymezení území dotčeného připomínkami: Středočeský kraj – Nový Dvůr** **Vymezení území dotčeného připomínkami: Jihočeský kraj – Hříšice** Územní opatření k akcelerační zóně **AOV80 Ležky** a **AOV85 Nový Dvůr**, dále **AOV46 Hříšice** a současně na širší území, které může být navrženým řešením přímo či nepřímo ovlivněno. **Připomínku podávám:** jako osoba, která může být dotčena dopady návrhů z hlediska krajiny, životního prostředí a kvality života. Jedná se o území s významnými krajinnými, přírodními a obytnými hodnotami, které nejsou návrhem dostatečně respektovány. Dopad návrhu na mou osobu spočívá v tom, že dojde k	***Akceptováno jinak.*** *Akcelerační oblasti AOV46 – Hříšice a AOV85 – Nový Dvůr byly vypuštěny.* *Akcelerační oblast AOV80 Ležky je vymezena v souladu s podmínkami zákona č. 249/2025 Sb. a nařízení vlády č. 507/2025 Sb.* Vliv jejího vymezení na krajinný ráz, biodiverzitu, chráněné druhy ptáků a netopýrů, lokality soustavy Natura 2000, vodní režim, zemědělský půdní fond a pohodu obyvatel byl posouzen v rámci vyhodnocení vlivů návrhu Změny č. 2 ÚRP na životní prostředí a udržitelný rozvoj území (SEA/VVURÚ); posouzení neidentifikovalo negativní vlivy vylučující vymezení oblasti. Pro akcelerační oblast AOV80 bylo zpracováno biologické posouzení podle § 11 odst. 3, resp. 4 zákona o výrobě elektřiny z obnovitelných zdrojů energie (ZOZE), jehož závěry jsou promítnuty do podmínek územního opatření, která zajišťují ochranu chráněných druhů živočichů, včetně podmínek pro monitoring a minimalizaci vlivů na populace netopýrů. Oblast AOV80 Ležky byla v

Poř. č.	Připomínkové místo	Číslo jednací	Článek	AO	Připomínka	Vyhodnocení
					zásadnímu omezení našeho “obyčejného" harmonického života a pobytu v přírodě, která se změní na technickou zónu. Obávám se zničení přírody, která je nezbytná pro vývoj a život člověka. Považuji za důležitou ochranu vzácného ptactva a nesouhlasím se zabíjením chráněných ptáků v této oblasti, kteří se zde vyskytují (ke kterému dojde, jako např. Německo – počet ptactva je znatelně snížen). Dále se obávám o své zdraví, o svoji bezpečnost a prokazatelné vlivy na psychiku obyvatel, kteří budou s těmito důsledky konfrontováni. S návrhem týkajícím se Územního opatření k **AOV80 nesouhlasím** z výše uvedených důvodů a požaduji jeho **vyřazení nebo zásadní přepracování,** neboť vykazuje závažné nedostatky z hlediska zákonnosti, ochrany životního prostředí i dopadů na obyvatele v dané oblasti. **Zároveň nesouhlasím s návrhem týkajícím se Územního opatření k AOV85, neboť se tato zóna nachází v bezprostřední blízkosti hory Říp, která včetně svého okolí je historickým dědictvím Českého národa, vykazuje nezastupitelnou a jedinečnou energii našich předků, která nesmí být narušena technickými monstry, které by změnily a zničily charakter posvátného místa. Žádná navrhovaná zmírňující opatření nezajistí zachování této jedinečné oblasti.** **Zcela zcestné mi připadá opatření minimalizace výšky VTE a konstatování, že VTE by neměly být viditelné – budou "skryty za Řípem". Celé území obsahuje velké množství národních kulturních památek, ochranných pásem a vzácných biotopů, zásah do těchto oblastí je zcela nepřijatelný. Jedná se o turistickou, spirituální a kulturní oblast, která je klíčová pro zachování národní identity. Musí být zachována v její původní podobě bez zásahu těchto přírodu ničících zařízení. Žádám vyřazení.** **Dále nesouhlasím se zónou AOV46 – Hříšice, která se týká okolí Dačic. Toto vzácné území je charakteristické svými vyhlídkovými body a velkým množstvím kulturních národních památek, které by byly znehodnoceny industrializací. Např. pohled na zámek Dačice, či zámek Telč a mnoho dalších. V tomto území se vyskytuje též mnoho chráněných ptáků a živočichů. V této oblasti mokřadů a vodních ploch je výstavba nepřijatelná, neboť by došlo ke zničení vzácných živočichů a krajinných prvků. Zmírňujíc opatření jako např. monitoring chráněných netopýrů po 2 roky po výstavbě je směšný, neboť" se jedná jen o počítání mrtvých netopýrů. Je to necitlivé a kruté vůči drobným živočichům, stejně i k ptactvu v této lokalitě, neboť je již předem známé, co se zmíněným živočichům stane. Vše je silně necitlivé a kruté i k nám lidem, pokud se budeme muset dívat na ničení těchto vzácných živých míst.** **II. Zákonnost a nesoulad s právními předpisy ČR** **1) Rozpor se zákonem č. 500/2004 Sb., správní řád** o § 3 – nebyl zjištěn stav bez důvodných pochybností o § 68 – nedostatečné odůvodnění Návrh je **nepřezkoumatelný**, protože neobsahuje konkrétní podklady pro dané území. **2) Rozpor se zákonem č. 100/2001 Sb. (EIA/SEA),** chybí posouzení: o kumulativních vlivů o variantního řešení o konkrétních dopadů na území Dokumentace SEA je **neúplná a věcně nedostatečná.** **3) Rozpor se zákonem č. 114/1992 Sb. (ochrana přírody a krajiny)** o ohrožení krajinného rázu (§ 12) o narušeni ekologické stability o zásah do biotopů a migračních tras **4) Rozpor se stavebním zákonem** o § 18 a § 19 – ochrana hodnot území o požadavek na udržitelný rozvoj	průběhu přípravy návrhu územně redukována s přihlédnutím k identifikovaným střetům s hodnotami území. Konkrétní záměry výstavby větrných elektráren budou umísťovány a povoleny v navazujících řízeních dle stavebního zákona a zvláštních právních předpisů, kde budou posouzeny jejich vlivy na krajinný ráz, kulturní dědictví, lokality soustavy Natura 2000 a pohodu obyvatel; záměry jsou v souladu s § 28 zákona č. 249/2025 Sb. osvobozeny od posouzení vlivů na životní prostředí (EIA). Dále dodáváme: V rámci pořizování a zpracovávání návrhu Změny č. 2 ÚRP bylo postupováno dle ustanovení správního řádu, stavebního zákona a ZOZE a schváleného zadání vládou ČR. Vymezení akceleračních oblastí bylo projednáno s obcemi a veřejností v rámci veřejného projednání v souladu s § 96 stavebního zákona. Tím byly zákonné nároky samospráv na zapojení do procesu plně respektovány. Všechny obce a veřejnost měly možnost uplatnit své připomínky od 14. 4. 2026 až do 1. 6. 2026 k návrhu Změny č. 2 ÚRP. Návrh Změny č. 2 ÚRP a jeho odůvodnění, návrh souvisejících územních opatření a jejich odůvodnění, i vyhodnocení vlivů na životní prostředí byly připraveny a obsahují náležitosti v souladu s příslušnými právními předpisy. Podkladem pro návrh byla posouzení podle § 11 odst. 3 resp. 4 ZOZE, zpracovaná v souladu s požadavky § 7a vyhlášky č. 142/2018 Sb. Nad rámec požadavků právních předpisů byl zprovozněn mapový portál VÚK indikující míru vhodnosti území pro vymezení akcelerační oblasti a dokument Akcelerační oblasti, předvýběr ploch k výstavbě VTE, Screening území ČR z hlediska ochrany krajinného rázu (Roman Bukáček, Simona Vondráčková, 2025). S ohledem na uvedené má pořizovatel za to, že vyhověl požadavkům § 3 správního řádu. § 68 správního řádu se podle § 174 odst. 1 správního řádu použije pro opatření obecné povahy přiměřeně. Odůvodnění obsahuje všechny náležitosti stanovené právními předpisy a pokud možno podrobně vysvětluje důvody, které vedly zpracovatele k návrhu v předložené podobě. Stejně tak vyhodnocení vlivů na udržitelný rozvoj území obsahuje všechny náležitosti stanovené právními předpisy a hodnotí předpokládané vlivy. Kumulativní a synergické vlivy na biodiverzitu byly posuzovány v rámci vyhodnocení vlivů návrhu Změny č. 2 ÚRP na životní prostředí (SEA). Výsledky tohoto posouzení byly promítnuty do vymezení akceleračních oblastí i do podmínek jednotlivých územních opatření.

Poř. č.	Připomínkové místo	Číslo jednací	Článek	AO	Připomínka	Vyhodnocení
					Návrh představuje industrializaci volné krajiny **bez dostatečného odůvodnění.** **<u>III. Nesoulad s právem Evropské unie</u>** **1) Směrnice o ptácích (2009/147/ES) a o stanovištích (92/43/EHS)** o nelze vyloučit negativní vliv na chráněné druhy o chybí dostatečné biologické podklady **Rozpor** s požadavkem vyloučení významného vlivu. **2) Směrnice EIA (2011/92/EU)** o nedostatečné zapojení veřejnosti o nedostatečné vyhodnocení vlivů **3) Směrnice RED III (2023/2413)** nebyla doložena priorita využití: o zastavěných ploch o brownfieldů o technicky narušených území Vymezení ve volné krajině je v **rozporu s principem minimalizace dopadů.** **4) Princip předběžné opatrnosti (Čl. 191 SFEU)** Politika Unie v oblasti životního prostředí přispívá k sledování následujících cílů: o zachování, ochrana a zlepšování kvality životního prostředí, o ochrana lidského zdraví, o uvážlivé a racionální využívání přírodních zdrojů, **5) Evropská úmluva o krajině (European Landscape Convention), ETS No. 176** o nedostatečná ochrana krajiny jako základní složky životního prostředí o ignorování charakteru území o nedostatečné zapojení veřejnosti do rozhodování o zásazích do krajiny **6) Aarhuská úmluva (Convention on Access to Information, Public Participation in Decision-making and Access to Justice in Environmental Matters), 1998** o omezení práva veřejnosti na informace o omezení účasti veřejnosti na rozhodovacích procesech (pouze formální zapojení) o omezení práva veřejnosti na přístup k právní ochraně v záležitostech životního prostředí **<u>IV. Nedostatky SEA a podkladů</u>** o absence terénních biologických průzkumů o práce pouze s mapovými podklady (nedostatečné) o chybí reálná data o výskytu druhů o variantní řešení o posouzení vlivu na zdraví Bez těchto podkladů **nelze učinit kvalifikovaný závěr.** **<u>V. Narušení krajiny a životního prostředí</u>** Navržené řešení povede k: o zásadní změně krajinného rázu o narušení horizontů a dálkových pohledů o vzniku bariér v krajině o narušení ekologické konektivity o znehodnocení zemědělské půdy o zničení migračních tras živočichů Výška staveb (200 m a vyšší) **znamená nadregionální dopad.** **<u>VI. Dopady na obyvatele</u>**	Významné negativní vlivy, které by nebylo možné eliminovat nebo kompenzovat, nebyly identifikovány. Soulad s požadavky stavebního zákona je popsán v odůvodnění Změny č. 2 ÚRP v kapitole II.1.b Vyhodnocení souladu s cíli a úkoly územního plánování a s požadavky stavebního zákona. Soulad s cíli a úkoly územního plánování je popsán v odůvodnění Změny č. 2 ÚRP v kapitole II.1.b Vyhodnocení souladu s cíli a úkoly územního plánování a s požadavky stavebního zákona. Zadání Změny č. 2 ÚRP schválené vládou ČR nepožadovalo variantní řešení. Proběhlo hodnocení nulové varianty (platné znění ÚRP) vůči navrhované variantě (Změna č. 2 ÚRP). Při samotném návrhu byla problematika krajinného rázu sledována ve vyhodnocení vlivů na udržitelný rozvoj území, a to jak z hlediska navrhovaného souboru akceleračních oblastí jako celku, tak pro jednotlivé oblasti v kartách akceleračních oblastí (viz příloha č. 2 vyhodnocení vlivů). Většinou právě z důvodu významných negativních vlivů na krajinný ráz bylo již během přípravy návrhu 16 původně uvažovaných akceleračních oblastí z návrhu zcela vypuštěno (viz příloha 3 vyhodnocení vlivů – mapa vypuštěných akceleračních oblastí). Dále, mimo jiné s ohledem na průběžné výsledky hodnocení vlivů na krajinný ráz byly některé akcelerační oblasti v průběhu přípravy návrhu pro veřejné projednání plošně redukovány, a ve 48 z 80 navržených akceleračních oblastí pro VTE došlo ke snížení limitu pro maximální výšku větrných elektráren z původní hodnoty 250 m na hodnotu nižší (nejčastěji 200 nebo 185 m). Kromě toho byly v územních opatřeních navrženy některé další podmínky k ochraně krajinného rázu, týkající se např. maximálních rozměrů souvisejících areálů pro skladování elektřiny, barevného řešení vedlejších staveb a zařízení záměrů pro využití OZE nebo výškového omezení pro trvalé terénní úpravy v místě větrné elektrárny. K další redukci vymezených akceleračních oblastí došlo po veřejném projednání na základě uplatněných stanovisek a připomínek. Návrh Změny č. 2 ÚRP byl připraven v souladu s právními předpisy (včetně zákona č. 100/2001 Sb., o posuzování vlivů na životní prostředí a směrnice EIA (směrnice 2011/92/EU)). VVURÚ je přílohou odůvodnění Změny č. 2 ÚRP. Osvobození záměrů pro využití OZE v akcelerační oblasti od provedení posuzování vlivů záměru na životní prostředí (tzv. EIA) vyplývá z ustanovení čl. 16a odst. 3 směrnice RED III. Toto pravidlo bylo transponováno do § 28 ZOZE. Osvobození se netýká případů podle § 28 odst. 1 písm. a) a b) ZOZE, tj.

Poř. č.	Připomínkové místo	Číslo jednací	Článek	AO	Připomínka	Vyhodnocení
					Návrh nedostatečně řeší negativní vliv na obyvatele: o hluk a nízkofrekvenční hluk o stroboskopický efekt o světelné zatížení o kvalitu bydlení o hodnota nemovitostí Dopady na obyvatele představují silná zdravotní rizika, která jsou na základě mnohých studií již prokázána. Dokumentace těchto vlivů není vůbec zahrnuta a člověk a jeho životní prostor je nedostatečně respektován a už vůbec ne chráněn. Tyto **vlivy nejsou řádně vyhodnoceny a podceněny.** **VII. Kumulativní a systémové dopady** Není řešeno: o souběžné působení více projektů o celkové zatížení území o únosnost krajiny Hrozí **nevratná degradace území.** **VIII. Absence variantního řešení** Není doloženo, že byly posuzovány jiné lokality a méně konfliktní varianty, jedná se o porušení základního principu plánování. Nebyla rovněž posouzena tzv. nulová varianta (varianta 0), tedy stav území před realizací záměru, což znemožňuje objektivní hodnocení dopadů. **IX. Hlavní požadavek** Požaduji: 1) **Vyřazení výše uvedené akcelerační oblasti z návrhu** nebo 2) Zároveň (pro případ, že nebude tomuto požadavku vyhověno) **požaduji, aby návrh změny č. 2 ÚRP ČR nebyl v této části schválen a byl vrácen k zásadnímu přepracování**, a to zejména po doplnění: o posouzení vlivu na lokality Natura 2000 dle čl. 6 odst. 3 směrnice 92/43/EHS o dostatečný biologický průzkumu odpovídající metodikám MŽP v různých ročních obdobích o hodnocení vlivu na populace netopýrů o posouzení kumulativních vlivů v širším území o hodnocení dopadů na krajinný ráz o hodnocení dopadů na využití nemovitostí vlastníků v dosahu navrhovaných 500 m od obytné zástavby a přímý dopad vymezení AO na výkon vlastnických práv těchto vlastníků, včetně uvedení metodiky, na základě, které se určuje vzdálenost od zastavěného území o zdůvodnění nevyužití brownfieldů a narušených území uvedených v Národní databázi brownfieldů Do doby doplnění těchto podkladů nelze území považovat za způsobilé pro vymezení akcelerační oblasti. Podané připomínky jsou blanketní, podatel si vymezuje právo připomínky doplnit ve lhůtě 15 dnů ode dne veřejného projednání. **X. Závěr** Návrh v předložené podobě není dostatečně odůvodněný, není podložen odbornými daty, je v rozporu s právními předpisy ČR i EU a může mít závažné dopady na krajinu, životní prostředí i obyvatele, proto požaduji především vyřazení Územního opatření k AOV80 a AOV85 a AOV46 z návrhu Změny č. 2 Územního rozvojového plánu ČR. Žádám též o zásadní vyřešení rozporu mezi návrhem změny č. 2 Územního rozvojového plánu ČR a realizací větrných elektráren ve volné i obydlené krajině a její již mnoha studiemi prokázanou škodlivostí pro přírodu a lidi zde žijící.	případů, kdy je záměr předmětem přeshraničního posuzování vlivů, a případů, kdy je vysoce pravděpodobné, že záměr povede k významným nepříznivým vlivům na životní prostředí nebo veřejné zdraví, které nebyly zjištěny při pořizování územního opatření a které nelze vyloučit dodatečnými podmínkami a zmírňujícími opatřeními. Zákon č. 249/2025 Sb. a stavební zákon upravují zapojení dotčených územních samosprávných celků a veřejnosti do procesu pořizování změny ÚRP a procesu pořizování územních opatření o podmínkách a zmírňujících opatřeních, včetně stanovení lhůt. Vymezení AO bylo projednáno s obcemi a veřejností v rámci veřejného projednání v souladu s § 96 stavebního zákona. Všechny obce a veřejnost měli možnost uplatnit své připomínky k návrhu Změny č. 2 ÚRP. Článek 15c odst. 3 směrnice RED III stanoví, že členské státy usilují o to, aby celková rozloha vymezených akceleračních oblastí byla významná a aby přispívaly k plnění cílů stanovených v této směrnici. Přitom čl. 3 směrnice RED III stanoví, že členské státy společně zajistí, aby podíl energie z obnovitelných zdrojů na hrubé konečné spotřebě energie Unie dosáhl v roce 2030 nejméně 42,5 %. Ke splnění tohoto cíle se pak ČR v Aktualizovaném Vnitrostátním plánu ČR v oblasti energetiky a klimatu, schváleném usnesením vlády č. 960 z roku 2024, zavázala dosáhnout 30,1 % podíl energie z obnovitelných zdrojů na hrubé konečné spotřebě v roce 2030 (viz str. 41 Vnitrostátního plánu). Aby toho bylo dosaženo, předpokládá se navýšení kapacity fotovoltaických elektráren o 8 GW instalovaného výkonu a větrných elektráren o 1,2 GW instalovaného výkonu do roku 2030 (viz str. 90 Vnitrostátního plánu). Vezmeme-li v úvahu, že akcelerační oblasti budou zaplňovány záměry postupně a že není důvod předpokládat dosažení jejich plné kapacity do roku 2030, jeví se navržené kapacity jako přiměřené vnitrostátním cílům určeným ke splnění závazku ČR vyplývajího ze směrnice RED III v souběhu s Aktualizovaným Vnitrostátním plánem ČR v oblasti energetiky a klimatu. Návrh Změny č. 2 ÚRP byl připraven v souladu s právními předpisy (včetně požadavků Aarhuské úmluvy). Na účast veřejnosti v územním plánování se vztahuje čl. 7 Aarhuské úmluvy. Procesy územního plánování jsou dlouhodobě nastaveny stavebním zákonem, v případě vymezování akceleračních oblastí v souběhu se ZOZE, tak, aby požadavky Aarhuské úmluvy byly splněny. Postup pořízení Změny č. 2 ÚRP a souvisejících územních opatření proběhl v souladu

Poř. č.	Připomínkové místo	Číslo jednací	Článek	AO	Připomínka	Vyhodnocení
					Technologii větrných elektráren považuji za nebezpečnou, život ohrožující, zásadně narušující bezpečnost okolního prostoru. Zařízení jsou neefektivní, agresivní a silně destruktivní – s definitivním dopadem zničené přírody pro další generace. **Návrh je dle mého názoru v rozporu s ústavou České republiky.** Pro případ, že tomuto požadavku nebude vyhověno, požaduji zásadní přepracování Návrhu Změny č. 2 ÚRP ČR tak, aby byl v souladu s právními předpisy a byly řádně vyhodnoceny jeho dopady. Žádám, aby tato připomínka byla řádně vypořádána v souladu se zákonem a aby bylo uvedeno konkrétní odůvodnění přijatého řešení.	se stavebním zákonem a ZOZE. K návrhu Změny č. 2 ÚRP a souvisejících územních opatření mohl každý podat připomínku ve veřejném projednání, všechny připomínky byly vypořádány. Již z toho, že část akceleračních oblastí byla na základě argumentů uplatněných ve stanoviscích a připomínkách pro společné jednání a veřejné projednání zmenšena či zcela vypuštěna, je zřejmé, že výsledek účasti veřejnosti byl vzat v úvahu a že účast veřejnosti byla zajištěna v době, kdy všechny možnosti byly otevřeny. Návrh Změny č. 2 ÚRP byl připraven v souladu s právními předpisy (včetně požadavků Úmluvy Rady Evropy o krajině). Zpracování VVURÚ odpovídá obsahem i strukturou požadavkům obsaženým v příloze č. 4 stavebního zákona. VVURÚ (včetně SEA) Změny č. 2 ÚRP probíhá jako hodnocení oblastí, nikoliv konkrétních záměrů a odpovídá měřítku ÚRP a ÚO. Hodnocení vlivů na veřejné zdraví bylo provedeno na úrovni koncepce (dopady byly vyhodnoceny v rámci posouzení SEA), bez vyhodnocení vlivů konkrétní stavby (nejsou známy parametry ani umístění staveb OZE v AO). Zákon č. 258/2000 Sb., o ochraně veřejného zdraví, garantuje fyzickým osobám dodržení hygienických limitů ve vztahu k hluku a vibracím (§ 30 odst. 1). Konkrétní záměry obnovitelných zdrojů energie musí následně v navazujícím řízení splnit veškeré zákonné hygienické a hlukové limity. Dále jsou v platnosti cíle a úkoly územního plánování dle stavebního zákona, konkrétně § 38 odst. 3) nebo § 39 písm. g) stanovovat podmínky pro obnovu a rozvoj sídelní struktury, pro kvalitní bydlení a pro rozvoj rekreace a cestovního ruchu. Do ÚO u všech AO pro VTE je zapracována podmínka zpracování hlukové studie a minimalizace shadow flicker efektu/stroboskopického efektu je minimalizace zajištěna používanými materiály na lopatky VTE a nastavením vypínání v kritické době slunečního svitu. Co se týká infrazvuku, je přítomen všude v prostředí, aniž by se projevoval jeho negativní vliv. U přírůstku infrazvuku z VTE nebyl dosud prokázán významný negativní vliv na veřejné zdraví, studie dále probíhají. Moderními měřicími metodami je již možno infrazvuk měřit, avšak v české legislativě nemá stanoven hlukový limit. Hygienický limit infrazvuku v komunálním prostředí sice není stanoven, ale existuje doporučená hodnota v ČSN ISO 7196 LG=90 dB nebo hladiny prahu slyšení pro jednotlivá frekvenční pásma v ČSN ISO 226. Kumulace hluku z více VTE bude vždy vyhodnocena hlukovou studií a následně ověřena měřením. Kumulace hluku z jiných než stacionárních

Poř. č.	Připomínkové místo	Číslo jednací	Článek	AO	Připomínka	Vyhodnocení
						zdrojů (silnice, železnice, letecká doprava, ...) se nedělá, tyto zdroje mají odlišné limity, proto nejsou kumulativně posuzovány (lze je v hlukové studii pro informaci sečíst). Světelné zatížení je minimalizováno vhodným umístěním a typem signálního světla na VTE tak, aby nebylo zatěžováno jeho okolí. U FVE je světelné zatížení řešeno podmínkami v územním opatřením, kde je stanoveno, že zde nebude trvalé osvětlení u záměrů OZE. Stroboskopický/shadow flicker efekt je eliminován nastavením automatického vypínání VTE v době, kdy by mohl střídající se stín lopatek VTE opakovaně dopadat na obytnou zástavbu - to je ošetřeno v územním opatření pro všechny AO pro VTE. Pro nízkofrekvenční zvuk a infrazvuk z VTE studie nenašly konzistentní důkazy spojující tyto frekvence s významným obtěžováním nebo přímými zdravotními účinky nad rámec normálních hladin zvuku. Projevuje se spíše nocebo efekt (problémy způsobuje očekávání hlukových vlivů, nikoliv vlivy samotné). Pro potenciální území, vytipovaná dle výsledku analýzy Výzkumného ústavu pro krajinu, byla zadána biologická posouzení. Na základě výsledků těchto posouzení byly dále vymezeny konkrétní AO. Biologická posouzení byla tedy zpracována pro všechny AO. Dále byly využity rešerše dat o výskytu ZCHD zpřístupněné AOPK. Význačné ZCHD, které by mohly být uplatněním Změny č. 2 ÚRP ovlivněny, byly uvedeny v kartách AO v příloze č. 1 a 2 SEA. Zadání Změny č. 2 ÚRP schválené vládou ČR nepožadovalo variantní řešení. Proběhlo hodnocení nulové varianty (platné znění ÚRP) vůči navrhované variantě (Změna č. 2 ÚRP).
890.	Iva Kolmanová	MMR-33271-2026-81	99czj, 99czk	AOV56, AOV57	**<u>Připomínka k návrhu Změny č. 2 Územního rozvojového plánu ČR (ÚRP ČR)</u>** Podávám připomínku k návrhu vymezení akceleračních oblasti pro větrné elektrárny (VTE) v území: **AOV 56 Vrabčiny a AOV 57 Bílá skála, Plzeňský kraj**. Na základě níže uvedených důvodů **nesouhlasím** s tímto návrhem změny č. 2 ÚRP ČR, který se týká vymezení akceleračních oblasti pro výrobu energie z obnovitelných zdrojů. Uvádím základní **důvody**: ○ **Nedostatky návrhu** ○ návrh není dostatečně odůvodněn a **chybí konkrétní podklady** (zákon č. 500/2004 Sb.) ○ nebyly dostatečně posouzeny **dopady na životní prostředí** (zákon č. 100/2001 Sb.) ○ hrozí **narušení krajiny a přírody** (zákon č. 114/1992 Sb.) ○ návrh **nerespektuje ochranu hodnot území a kvalitu bydlení** (zákon č. 283/2021 Sb.) ○ nebyly posouzeny jiné **varianty řešení, zejména využiti brownfieldů** (opuštěných a již narušených ploch) a návrh tak neodůvodněně zasahuje do volné krajiny ○ vychází **pouze z expertních odhadů** (počet věží, výkon, rozmístěni) ○ návrh **řeší problémy až dodatečně**, místo aby jim předešel ○ nejsou dostatečně vyhodnoceny **kumulativní dopady více záměrů v území** ○ **Příroda a krajina**	***Akceptováno částečně.*** *Akcelerační oblast AOV56 – Vrabčiny byla redukována.* *Akcelerační oblast AOV57 – Bílá Skála je vymezena v souladu se zákonem č. 249/2025 Sb. (ZOZE) a nařízením vlády č. 507/2025 Sb.* Vlivy vymezení akceleračních oblastí AOV56 – Vrabčiny a AOV57 – Bílá skála na biodiverzitu, chráněné druhy živočichů, prvky územního systému ekologické stability, vodní režim, zemědělský půdní fond a krajinný ráz byly komplexně posouzeny v rámci vyhodnocení vlivů návrhu Změny č. 2 ÚRP na udržitelný rozvoj území (SEA/VVURÚ); pro každou z uvedených akceleračních oblastí bylo zpracováno biologické posouzení podle § 11 odst. 3, resp. 4 zákona č. 249/2025 Sb. a jeho výsledky jsou promítnuty do podmínek příslušných územních opatření. Na základě odborných posouzení

Poř. č.	Připomínkové místo	Číslo jednací	Článek	AO	Připomínka	Vyhodnocení
					○ výskyt chráněných druhů (ptáci, netopýři) a zásah do migračních tras ○ narušeni prvků ÚSES (biokoridory) ○ zásadní změna krajiny a její industrializace ○ dominantní stavby (až cca 250 m vysoké) viditelné na velké vzdálenosti ○ chybí posouzení nočního osvětlení ○ nedostatečně řešen kumulativní vliv vice větrných elektráren ○ **Voda a klima** ○ narušeni vsakováni vody do půdy a změna odtokových poměrů ○ zhoršeni schopnosti krajiny zadržovat vodu a riziko vysychání krajiny ○ nedostatečné odstupy od vodních toků ○ chybí posouzení vlivu na mikroklima ○ **Zemědělská půda** ○ zábor a znehodnoceni kvalitní půdy ○ možné zásahy do půd I. a ||. třídy ochrany (nejcennější půdy) ○ zhutněni půdy a zvýšení eroze a rozdělení (fragmentace) pozemků ○ nejasný stav a poškozeni meliorací ○ **Dopady na obyvatele** ○ hluk a jeho dlouhodobý vliv ○ blikání stínů (stroboskopický efekt) ○ změna charakteru bydlení ○ pokles hodnoty nemovitosti ○ není dostatečně vysvětleno, jak byla stanovena vzdálenost od obytné zástavby ○ **Technická a bezpečnostní rizika** ○ odlet ledu z rotorů v zimě ○ zásah bleskem ○ požáry zařízeni (obtížně zvládnutelné zásahy) ○ pád částí konstrukce ○ únik provozních kapalin ○ šířeni požáru do krajiny ○ kontaminace půdy a vody Není jasné, kdo nese **odpovědnost za škody na zdraví a majetku**. ○ **Kumulace vlivů** ○ sčítáni hluku, zásahů do krajiny a vizuální zátěže ○ dopady více elektráren nejsou vyhodnoceny společně ○ výsledný dopad na životní prostředí i lidi může být výrazně vyšší ○ **Rozpor se zákony ČR a EU** ○ správní řád (zákon č. 500/2004 Sb.) ○ ochrana přírody (zákon č. 114/1992 Sb.) ○ EIA (zákon č. 100/2001 Sb.) ○ ochrana půdy (zákon č. 334/1992 Sb.) ○ stavební zákon (zákon č. 283/2021 Sb.) ○ nesplněni podmínek směrnice EU RED III (nevhodně zvolená lokalita, nevyřešené dopady) ○ návrh může zasahovat do práva na příznivé životní prostředí a ochranu zdraví podle Listiny základních lidských práv a svobod (či. 31, či. 35, či. 11) ○ porušeni principu předběžné opatrnosti (ČI. 191 SFEU), návrh je předkládán bez dostatečných podkladů a při existenci důvodných pochybností o jeho dopadech Navržená oblast **má zásadní střety s přírodou, krajinou, vodou i životem obyvatel**. Tyto problémy nejsou odstraněny, pouze částečně zmírňovány. Návrh nemá dostatečné podklady, neřeší varianty a nehodnotí kumulativní dopady, proto **požaduji vyloučení akcelerační oblasti z návrhu.**	provedených v rámci přípravy návrhu Změny č. 2 ÚRP přistoupeno ke zmenšení plochy akcelerační oblasti AOV56 – Vrabčiny, čímž byly redukovány identifikované střety s přírodními hodnotami a krajinným rázem dotčeného území. Záměry pro výrobu energie z obnovitelných zdrojů umísťované v akceleračních oblastech jsou podle § 28 zákona č. 249/2025 Sb. osvobozeny od povinnosti provést posouzení vlivů na životní prostředí; vlivy na životní prostředí včetně kumulativních dopadů záměrů v obou oblastech a jejich okolí byly posouzeny na úrovni koncepce v rámci SEA/VVURÚ. Konkrétní posouzení hlukové zátěže, stroboskopického efektu, bezpečnostních rizik provozu větrných elektráren a jejich dopadů na zdraví a majetek obyvatel přilehlých obcí proběhne v navazujících řízeních při umísťování a povolování jednotlivých záměrů dle stavebního zákona, kde budou uplatněny zákonné limity a podmínky zajišťující ochranu zdraví a životního prostředí. Námitky o rozporu návrhu s právními předpisy ČR a EU, včetně zákona č. 100/2001 Sb. a směrnice RED III, neprokázaly skutečné porušení těchto předpisů v procesu pořizování Z2 URP. V rámci pořizování a zpracovávání návrhu Změny č. 2 ÚRP bylo postupováno dle ustanovení správního řádu, stavebního zákona a ZOZE a schváleného zadání vládou ČR. Vymezení akceleračních oblastí bylo projednáno s obcemi a veřejností v rámci veřejného projednání v souladu s § 96 stavebního zákona. Tím byly zákonné nároky samospráv na zapojení do procesu plně respektovány. Všechny obce a veřejnost měly možnost uplatnit své připomínky od 14. 4. 2026 až do 1. 6. 2026 k návrhu Změny č. 2 ÚRP. V rámci pořizování a zpracovávání návrhu Změny č. 2 ÚRP bylo postupováno dle ustanovení správního řádu, stavebního zákona a ZOZE a schváleného zadání vládou ČR. Vymezení akceleračních oblastí bylo projednáno s obcemi a veřejností v rámci veřejného projednání v souladu s § 96 stavebního zákona. Tím byly zákonné nároky samospráv na zapojení do procesu plně respektovány. Všechny obce a veřejnost měly možnost uplatnit své připomínky od 14. 4. 2026 až do 1. 6. 2026 k návrhu Změny č. 2 ÚRP. § 68 správního řádu se podle § 174 odst. 1 správního řádu použije pro opatření obecné povahy přiměřeně. Soulad s požadavky stavebního zákona je popsán v odůvodnění Změny č. 2 ÚRP v kapitole II.1.b Vyhodnocení souladu s cíli a úkoly územního plánování a s požadavky stavebního zákona. Vymezení AO nemá vliv na vlastnická práva. Při vymezení AO nelze předjímat škody z výstavby a provozu konkrétních záměrů. Odpovědnost za škody má provozovatel větrné elektrárny, který odpovídá za

Poř. č.	Připomínkové místo	Číslo jednací	Článek	AO	Připomínka	Vyhodnocení
						její technický stav a bezpečnost provozu, a to podle občanského zákoníku (zákon č. 89/2012 Sb.). Větrné i fotovoltaické elektrárny jsou běžnou technologií s odhadnutelnými dopady na okolí. Za účelem stanovení možných dopadů akceleračních oblastí bylo provedeno biologické posouzení, posouzení vlivů na udržitelný rozvoj, a za účelem zabránění negativním dopadům nebo jejich zmírnění byla navržena celá řada podmínek v územním opatření, což je v souladu s principem předběžné opatrnosti, který mimo jiné vychází z čl. 191 Smlouvy o fungování Evropské unie (SFEU). Kumulativní posouzení vlivů na životní prostředí a veřejné zdraví bylo v rámci SEA provedeno pro každou AO (viz karty AO v příloze č. 2 SEA) i pro Změnu č. 2 ÚRP jako celek. V rámci ÚO pro všechny AOV byla stanovena podmínka vypracování hlukové studie, do níž budou zahrnuty všechny existující zdroje (např. formou podkladů z měření hluku). Kumulativní vlivy na jiné složky životního prostředí, např. na krajinný ráz, je možno stanovit tam, kde existují prostorově a výškově obdobné stavby a záměry, jako jsou VTE, jinak postrádá hodnocení kumulace smysl. Elektrárny jsou vybaveny detektory námrazy a vibrací, které zastaví provoz. Kromě speciálních nátěrů omezujících vznik námrazy se v případě stavby ve vyšších nadmořských výškách využívá vyhřívání listů rotorů (elektrické či horkovzdušné). Předejdou tak nejen poškození elektrárny, ale také odletování uvolněné námrazy do okolí. V každém případě jde o technický aspekt, který má být zohledněn při povolování konkrétních projektů. V rámci souvisejících územních opatření jsou stanoveny podmínky, které zajišťují ochranu protierozních opatření, funkčních melioračních zařízení, vodních toků a rovněž omezující možné terénní úpravy. Vzhledem k charakteru a rozsahu potenciálních záměrů se při naplnění podmínek nepředpokládá narušení vodního režimu v rámci akceleračních oblastí. Zákon č. 334/1992 Sb., o ochraně zemědělského půdního fondu (ZPF), se na záměry v AO vztahuje v plném rozsahu; orgán ochrany ZPF je v řízení o povolení záměru dotčeným orgánem. Vymezení AO v územním rozvojovém plánu (ÚRP) tento souhlas v žádném případě nenahrazuje. Riziko zhutnění půdy stavební technikou je eliminovatelné správnou organizací staveniště. Součástí územního opatření je rovněž podmínka, která zakazuje poškozování stávajících protierozních opatření. Dále nesmí být narušena funkce stávajících funkčních meliorací, nesmí vznikat neobhospodařovatelné zbytkové zemědělské pozemky a zemědělské pozemky bez přístupu k

Poř. č.	Připomínkové místo	Číslo jednací	Článek	AO	Připomínka	Vyhodnocení
						veřejně přístupné pozemní komunikaci. Na základě vypořádání stanovisek a připomínek byla stanovena podmínka na maximální celkovou plochu pro odnětí ZPF v AO pro záměry OZE. Do ÚO u všech AO pro VTE je zapracována podmínka zpracování hlukové studie a minimalizace shadow flicker efektu (u stroboskopického efektu je minimalizace zajištěna používanými materiály na lopatky VTE). Co se týká infrazvuku, je přítomen všude v prostředí, aniž by se projevoval jeho negativní vliv. U přírůstku infrazvuku z VTE nebyl dosud prokázán významný negativní vliv na veřejné zdraví, studie dále probíhají. Moderními měřicími metodami je již možno infrazvuk měřit, avšak v české legislativě nemá stanoven hlukový limit. Hygienický limit infrazvuku v komunálním prostředí sice není stanoven, ale existuje doporučená hodnota v ČSN ISO 7196 LG=90 dB nebo hladiny prahu slyšení pro jednotlivá frekvenční pásma v ČSN ISO 226. Kumulace hluku z více VTE bude vždy vyhodnocena hlukovou studií a následně ověřena měřením. Kumulace hluku z jiných než stacionárních zdrojů (silnice, železnice, letecká doprava, ...) se nedělá, tyto zdroje mají odlišné limity, proto nejsou kumulativně posuzovány (lze je v hlukové studii pro informaci sečíst). Světelné zatížení je minimalizováno vhodným umístěním a typem signálního světla na VTE tak, aby nebylo zatěžováno jeho okolí. U FVE je světelné zatížení řešeno podmínkami v územním opatřením, kde je stanoveno, že zde nebude trvalé osvětlení u záměrů OZE. Stroboskopický/shadow flicker efekt je eliminován nastavením automatického vypínání VTE v době, kdy by mohl střídající se stín lopatek VTE opakovaně dopadat na obytnou zástavbu - to je ošetřeno v územním opatření pro všechny AO pro VTE. Pro nízkofrekvenční zvuk a infrazvuk z VTE studie nenašly konzistentní důkazy spojující tyto frekvence s významným obtěžováním nebo přímými zdravotními účinky nad rámec normálních hladin zvuku. Projevuje se spíše nocebo efekt (problémy způsobuje očekávání hlukových vlivů, nikoliv vlivy samotné).
891.	Gabriela Jeníková	MMR-33272-2026-81	99czj, 99czk	AOV56, AOV57	**<u>Připomínka k návrhu Změny č. 2 Územního rozvojového plánu ČR (ÚRP ČR)</u>** Podávám připomínku k návrhu vymezení akceleračních oblasti pro větrné elektrárny (VTE) v území: **AOV 56 Vrabčiny a AOV 57 Bílá skála, Plzeňský kraj**. Na základě níže uvedených důvodů **nesouhlasím** s tímto návrhem změny č. 2 ÚRP ČR, který se týká vymezení akceleračních oblasti pro výrobu energie z obnovitelných zdrojů. Uvádím základní **důvody**: ○ **Nedostatky návrhu** ○ návrh není dostatečně odůvodněn a **chybí konkrétní podklady** (zákon č. 500/2004 Sb.) ○ nebyly dostatečně posouzeny **dopady na životní prostředí** (zákon č. 100/2001 Sb.) ○ hrozí **narušení krajiny a přírody** (zákon č. 114/1992 Sb.) ○ návrh **nerespektuje ochranu hodnot území a kvalitu bydlení** (zákon č. 283/2021 Sb.)	***Akceptováno částečně.*** *Akcelerační oblast AOV56 – Vrabčiny byla redukována.* *Akcelerační oblast AOV57 – Bílá Skála je vymezena v souladu se zákonem č. 249/2025 Sb. (ZOZE) a nařízením vlády č. 507/2025 Sb.* Vymezení akceleračních oblastí AOV56 Vrabčiny a AOV57 Bílá Skála je v souladu s podmínkami zákona č. 249/2025 Sb. a nařízení vlády č. 507/2025 Sb. Vlivy návrhu Změny č. 2 ÚRP na přírodu a krajinu, biodiverzitu, chráněné druhy ptáků a netopýrů, prvky ÚSES, vodní režim, zemědělský půdní fond a zdraví

Poř. č.	Připomínkové místo	Číslo jednací	Článek	AO	Připomínka	Vyhodnocení
					○ nebyly posouzeny jiné **varianty řešení, zejména využiti brownfieldů** (opuštěných a již narušených ploch) a návrh tak neodůvodněně zasahuje do volné krajiny ○ vychází **pouze z expertních odhadů** (počet věži, výkon, rozmístěni) ○ návrh **řeší problémy až dodatečně**, místo aby jim předešel ○ nejsou dostatečně vyhodnoceny **kumulativní dopady více záměrů v území** ○ **Příroda a krajina** ○ výskyt chráněných druhů (ptáci, netopýři) a zásah do migračních tras ○ narušeni prvků ÚSES (biokoridory) ○ zásadní změna krajiny a její industrializace ○ dominantní stavby (až cca 250 m vysoké) viditelné na velké vzdálenosti ○ chybí posouzení nočního osvětlení ○ nedostatečně řešen kumulativní vliv vice větrných elektráren ○ **Voda a klima** ○ narušeni vsakováni vody do půdy a změna odtokových poměrů ○ zhoršeni schopnosti krajiny zadržovat vodu a riziko vysychání krajiny ○ nedostatečné odstupy od vodních toků ○ chybí posouzení vlivu na mikroklima ○ **Zemědělská půda** ○ zábor a znehodnoceni kvalitní půdy ○ možné zásahy do půd I. a ||. třídy ochrany (nejcennější půdy) ○ zhutněni půdy a zvýšení eroze a rozdělení (fragmentace) pozemků ○ nejasný stav a poškozeni meliorací ○ **Dopady na obyvatele** ○ hluk a jeho dlouhodobý vliv ○ blikání stínů (stroboskopický efekt) ○ změna charakteru bydlení ○ pokles hodnoty nemovitosti ○ není dostatečně vysvětleno, jak byla stanovena vzdálenost od obytné zástavby ○ **Technická a bezpečnostní rizika** ○ odlet ledu z rotorů v zimě ○ zásah bleskem ○ požáry zařízeni (obtížně zvládnutelné zásahy) ○ pád částí konstrukce ○ únik provozních kapalin ○ šířeni požáru do krajiny ○ kontaminace půdy a vody Není jasné, kdo nese **odpovědnost za škody na zdraví a majetku**. ○ **Kumulace vlivů** ○ sčítáni hluku, zásahů do krajiny a vizuální zátěže ○ dopady více elektráren nejsou vyhodnoceny společně ○ výsledný dopad na životní prostředí i lidi může být výrazně vyšší ○ **Rozpor se zákony ČR a EU** ○ správní řád (zákon č. 500/2004 Sb.) ○ ochrana přírody (zákon č. 114/1992 Sb.) ○ EIA (zákon č. 100/2001 Sb.) ○ ochrana půdy (zákon č. 334/1992 Sb.) ○ stavební zákon (zákon č. 283/2021 Sb.) ○ nesplněni podmínek směrnice EU RED III (nevhodně zvolená lokalita, nevyřešené dopady) ○ návrh může zasahovat do práva na příznivé životní prostředí a ochranu zdraví podle Listiny základních lidských práv a svobod (či. 31, či. 35, či. 11) ○ porušeni principu předběžné opatrnosti (ČI. 191 SFEU), návrh je předkládán bez dostatečných podkladů a při existenci důvodných pochybností o jeho dopadech	obyvatel byly komplexně posouzeny v rámci strategického posouzení vlivů na životní prostředí (SEA) a vyhodnocení vlivů na udržitelný rozvoj území (VVURÚ); nebyly identifikovány vlivy vylučující vymezení těchto akceleračních oblastí. Pro každou z uvedených akceleračních oblastí bylo zpracováno biologické posouzení podle § 11 ZOZE, jehož výsledky jsou promítnuty do podmínek územních opatření zajišťujících ochranu biotopů chráněných druhů ptáků a netopýrů a zachování funkce prvků systému ekologické stability. Akcelerační oblast AOV56 Vrabčiny byla v průběhu přípravy návrhu plošně zmenšena s ohledem na identifikované střety v území; akcelerační oblast AOV57 Bílá Skála splňuje podmínky pro vymezení stanovené zákonem č. 249/2025 Sb. Konkrétní posouzení hlukové zátěže, stroboskopického efektu, bezpečnostních rizik provozu větrných elektráren, dopadů na vodní toky a zemědělský půdní fond a kumulativních vlivů více záměrů proběhne při umísťování a povolování jednotlivých záměrů v navazujících řízeních dle stavebního zákona a zvláštních předpisů; záměry výstavby větrných elektráren v akceleračních oblastech jsou osvobozeny od posuzování vlivů na životní prostředí (EIA) podle § 28 zákona č. 249/2025 Sb., neboť vlivy byly vyhodnoceny na úrovni koncepce v rámci SEA/VVURÚ. Námitky o rozporu návrhu s právními předpisy ČR a EU, včetně zákona č. 100/2001 Sb. a směrnice RED III, neprokázaly skutečné porušení těchto předpisů v procesu pořizování Z2 URP. V rámci pořizování a zpracovávání návrhu Změny č. 2 ÚRP bylo postupováno dle ustanovení správního řádu, stavebního zákona a ZOZE a schváleného zadání vládou ČR. Vymezení akceleračních oblastí bylo projednáno s obcemi a veřejností v rámci veřejného projednání v souladu s § 96 stavebního zákona. Tím byly zákonné nároky samospráv na zapojení do procesu plně respektovány. Všechny obce a veřejnost měly možnost uplatnit své připomínky od 14. 4. 2026 až do 1. 6. 2026 k návrhu Změny č. 2 ÚRP. V rámci pořizování a zpracovávání návrhu Změny č. 2 ÚRP bylo postupováno dle ustanovení správního řádu, stavebního zákona a ZOZE a schváleného zadání vládou ČR. Vymezení akceleračních oblastí bylo projednáno s obcemi a veřejností v rámci veřejného projednání v souladu s § 96 stavebního zákona. Tím byly zákonné nároky samospráv na zapojení do procesu plně respektovány. Všechny obce a veřejnost měly možnost uplatnit své připomínky od 14. 4. 2026 až do 1. 6. 2026 k návrhu Změny č. 2 ÚRP. § 68 správního řádu se podle § 174 odst. 1 správního řádu použije pro opatření obecné povahy přiměřeně. Soulad s požadavky stavebního zákona je popsán v odůvodnění Změny č. 2 ÚRP v kapitole II.1.b

Poř. č.	Připomínkové místo	Číslo jednací	Článek	AO	Připomínka	Vyhodnocení
					Navržená oblast **má zásadní střety s přírodou, krajinou, vodou i životem obyvatel**. Tyto problémy nejsou odstraněny, pouze částečně zmírňovány. Návrh nemá dostatečné podklady, neřeší varianty a nehodnotí kumulativní dopady, proto **požaduji vyloučení akcelerační oblasti z návrhu.**	Vyhodnocení souladu s cíli a úkoly územního plánování a s požadavky stavebního zákona. Vymezení AO nemá vliv na vlastnická práva. Při vymezení AO nelze předjímat škody z výstavby a provozu konkrétních záměrů. Odpovědnost za škody má provozovatel větrné elektrárny, který odpovídá za její technický stav a bezpečnost provozu, a to podle občanského zákoníku (zákon č. 89/2012 Sb.). Větrné i fotovoltaické elektrárny jsou běžnou technologií s odhadnutelnými dopady na okolí. Za účelem stanovení možných dopadů akceleračních oblastí bylo provedeno biologické posouzení, posouzení vlivů na udržitelný rozvoj, a za účelem zabránění negativním dopadům nebo jejich zmírnění byla navržena celá řada podmínek v územním opatření, což je v souladu s principem předběžné opatrnosti, který mimo jiné vychází z čl. 191 Smlouvy o fungování Evropské unie (SFEU). Kumulativní posouzení vlivů na životní prostředí a veřejné zdraví bylo v rámci SEA provedeno pro každou AO (viz karty AO v příloze č. 2 SEA) i pro Změnu č. 2 ÚRP jako celek. V rámci ÚO pro všechny AOV byla stanovena podmínka vypracování hlukové studie, do níž budou zahrnuty všechny existující zdroje (např. formou podkladů z měření hluku). Kumulativní vlivy na jiné složky životního prostředí, např. na krajinný ráz, je možno stanovit tam, kde existují prostorově a výškově obdobné stavby a záměry, jako jsou VTE, jinak postrádá hodnocení kumulace smysl. Elektrárny jsou vybaveny detektory námrazy a vibrací, které zastaví provoz. Kromě speciálních nátěrů omezujících vznik námrazy se v případě stavby ve vyšších nadmořských výškách využívá vyhřívání listů rotorů (elektrické či horkovzdušné). Předejdou tak nejen poškození elektrárny, ale také odletování uvolněné námrazy do okolí. V každém případě jde o technický aspekt, který má být zohledněn při povolování konkrétních projektů. V rámci souvisejících územních opatření jsou stanoveny podmínky, které zajišťují ochranu protierozních opatření, funkčních melioračních zařízení, vodních toků a rovněž omezující možné terénní úpravy. Vzhledem k charakteru a rozsahu potenciálních záměrů se při naplnění podmínek nepředpokládá narušení vodního režimu v rámci akceleračních oblastí. Zákon č. 334/1992 Sb., o ochraně zemědělského půdního fondu (ZPF), se na záměry v AO vztahuje v plném rozsahu; orgán ochrany ZPF je v řízení o povolení záměru dotčeným orgánem. Vymezení AO v územním rozvojovém plánu (ÚRP) tento souhlas v žádném případě nenahrazuje. Riziko zhutnění půdy stavební technikou je eliminovatelné správnou organizací staveniště.

Poř. č.	Připomínkové místo	Číslo jednací	Článek	AO	Připomínka	Vyhodnocení
						Součástí územního opatření je rovněž podmínka, která zakazuje poškozování stávajících protierozních opatření. Dále nesmí být narušena funkce stávajících funkčních meliorací, nesmí vznikat neobhospodařovatelné zbytkové zemědělské pozemky a zemědělské pozemky bez přístupu k veřejně přístupné pozemní komunikaci. Na základě vypořádání stanovisek a připomínek byla stanovena podmínka na maximální celkovou plochu pro odnětí ZPF v AO pro záměry OZE. Do ÚO u všech AO pro VTE je zapracována podmínka zpracování hlukové studie a minimalizace shadow flicker efektu (u stroboskopického efektu je minimalizace zajištěna používanými materiály na lopatky VTE). Co se týká infrazvuku, je přítomen všude v prostředí, aniž by se projevoval jeho negativní vliv. U přírůstku infrazvuku z VTE nebyl dosud prokázán významný negativní vliv na veřejné zdraví, studie dále probíhají. Moderními měřicími metodami je již možno infrazvuk měřit, avšak v české legislativě nemá stanoven hlukový limit. Hygienický limit infrazvuku v komunálním prostředí sice není stanoven, ale existuje doporučená hodnota v ČSN ISO 7196 LG=90 dB nebo hladiny prahu slyšení pro jednotlivá frekvenční pásma v ČSN ISO 226. Kumulace hluku z více VTE bude vždy vyhodnocena hlukovou studií a následně ověřena měřením. Kumulace hluku z jiných než stacionárních zdrojů (silnice, železnice, letecká doprava, ...) se nedělá, tyto zdroje mají odlišné limity, proto nejsou kumulativně posuzovány (lze je v hlukové studii pro informaci sečíst). Světelné zatížení je minimalizováno vhodným umístěním a typem signálního světla na VTE tak, aby nebylo zatěžováno jeho okolí. U FVE je světelné zatížení řešeno podmínkami v územním opatřením, kde je stanoveno, že zde nebude trvalé osvětlení u záměrů OZE. Stroboskopický/shadow flicker efekt je eliminován nastavením automatického vypínání VTE v době, kdy by mohl střídající se stín lopatek VTE opakovaně dopadat na obytnou zástavbu - to je ošetřeno v územním opatření pro všechny AO pro VTE. Pro nízkofrekvenční zvuk a infrazvuk z VTE studie nenašly konzistentní důkazy spojující tyto frekvence s významným obtěžováním nebo přímými zdravotními účinky nad rámec normálních hladin zvuku. Projevuje se spíše nocebo efekt (problémy způsobuje očekávání hlukových vlivů, nikoliv vlivy samotné).
892.	Slavomír Kinský	MMR-33273-2026-81	99czzf, 99czzg, 99czzh	AOV82, AOV83, AOV84	**PŘIPOMÍNKA K NÁVRHU ZMĚNY Č. 2 ÚZEMNÍHO ROZVOJOVÉHO PLÁNU ČR (§ 97 zák. č. 283/2021 Sb., stavební zákon)** **PŘIPOMÍNKY K VYHODNOCENÍ VLIVŮ NÁVRHU ZMĚNY Č. 2 ÚZEMNÍHO ROZVOJOVÉHO PLÁNU NA UDRŽITELNÝ ROZVOJ ÚZEMÍ** **PŘIPOMÍNKY K NÁVRHŮM JEDNOTLIVÝCH ÚZEMNÍCH OPATŘENÍ K AKCELERAČNÍM OBLASTEM VYMEZENÝM V NÁVRHU ZMĚNY Č. 2 ÚZEMNÍHO ROZVOJOVÉHO PLÁNU**	***Akceptováno částečně.*** *Akcelerační oblast AOV84 - Doubravice byla vypuštěna.* *Akcelerační oblasti AOV82 Boreč a AOV83 Chorušice jsou vymezeny v souladu s podmínkami zákona č. 249/2025 Sb. a nařízení vlády č. 507/2025 Sb.*

Poř. č.	Připomínkové místo	Číslo jednací	Článek	AO	Připomínka	Vyhodnocení
					<u>I. Úvod</u> V souladu s možností uplatnit připomínky k návrhu Změny č. 2 Územního rozvojového plánu ČR (ÚRP ČR), podávám připomínku k vymezení akcelerační oblasti pro rozvoj výroby energie z větrné energie a rozvoj výroby energie z energie slunečního záření. **Vymezení území dotčeného připomínkami: Středočeský kraj – Boreč** **Vymezení území dotčeného připomínkami: Středočeský kraj – Chorušice** **Vymezení území dotčeného připomínkami: Středočeský kraj – Doubravice** Územní opatření k akcelerační zóně **AOV82 Boreč a AOV83 Chorušice**, dále **AOV84 Doubravice** a současně na širší území, které může být navrženým řešením přímo či nepřímo ovlivněno. **Připomínku podávám:** jako osoba, která může být dotčena dopady návrhů z hlediska krajiny, životního prostředí a kvality života. Jedná se o území s významnými krajinnými, přírodními a obytnými hodnotami, které nejsou návrhem dostatečně respektovány. Dopad návrhu na mou osobu spočívá v tom, že dojde k zásadnímu omezení našeho “obyčejného" harmonického života a pobytu v přírodě, která se změní na technickou zónu. Obávám se zničení přírody, která je nezbytná pro vývoj a život člověka. Považuji za důležitou ochranu vzácného ptactva a nesouhlasím se zabíjením chráněných ptáků v této oblasti, kteří se zde vyskytují (ke kterému dojde, jako např. Německo – počet ptactva je znatelně snížen). Dále se obávám o své zdraví, o svoji bezpečnost a prokazatelné vlivy na psychiku obyvatel, kteří budou s těmito důsledky konfrontováni. Navrhovaná zmírňující opatření uvedená v odůvodněních územních opatření považuji za nedostatečná a naopak potvrzující závažnost negativních dopadů na dotčené území. **<u>II. Zákonnost a nesoulad s právními předpisy ČR</u>** 1) Rozpor se zákonem č. 500/2004 Sb., správní řád ○ § 3 – nebyl zjištěn stav bez důvodných pochybností ○ § 68 – nedostatečné odůvodnění Návrh je **nepřezkoumatelný**, protože neobsahuje konkrétní podklady pro dané území. **<u>2) Rozpor se zákonem č. 100/2001 Sb. (EIA/SEA),</u>** chybí posouzeni: ○ kumulativních vlivů ○ variantního řešení ○ konkrétních dopadů na území Dokumentace SEA je **neúplná a věcně nedostatečná.** **<u>3) Rozpor se zákonem č. 114/1992 Sb. (ochrana přírody a krajiny)</u>** ○ ohrožení krajinného rázu (§ 12) – blízkost CHKO Kokořínsko – Máchův kraj, Bezděz (**národní kulturní památka**), kostel Sv. Mikuláše ve Vinci (**národní kulturní památka**) – argumentace o vzdálenosti **8-11 km** je nepřijatelná vzhledem k tomu, že pro objekt vysoký 200 metrů je horizont (místo, kde se pata věže schová za obzor) pro pozorovatele na zemi přibližně v dálce **50 km**. Hrad Kokořín (**národní kulturní památka** – cca 4,2 km). Argumentace, že pohledová ochrana nebude narušena, protože snímky nelze pořídit z povrchu, je neudržitelná vzhledem k celkové výšce VTE dosahující až 200 m. Výstavbu VTE v uvedených oblastech považuji za **neúměrný zásah do krajinného rázu a ochrany kulturního dědictví**. Navržená omezení pro úložiště elektřiny (limitace plošné výměry a výšky kontejnerů, zákaz stohování) potvrzují riziko degradace území na průmyslový charakter, který je **neslučitelný** s blízkostí CHKO Kokořínsko – Máchův kraj a výše uvedených kulturních památek. ○ narušeni ekologické stability ○ zásah do biotopů a migračních tras **4) Rozpor se stavebním zákonem** ○ § 18 a § 19 – ochrana hodnot území	Akcelerační oblasti AOV82 – Boreč a AOV83 – Chorušice jsou vymezeny v souladu s podmínkami zákona č. 249/2025 Sb. a nařízení vlády č. 507/2025 Sb. Vliv jejich vymezení na krajinný ráz, kulturní dědictví a hodnotné pohledy k národním kulturním památkám v okolí – včetně hradu Bezděz, hradu Kokořín a kostela sv. Mikuláše ve Vinci – byl posouzen v rámci vyhodnocení vlivů návrhu Změny č. 2 ÚRP na udržitelný rozvoj území (SEA/VVURÚ), a to včetně analýzy viditelnosti pro modelové výšky stožáru; závěry posouzení se promítly do podmínek územních opatření a do finálního vymezení oblastí, přičemž akcelerační oblasti s předpokládanými závažnými negativními vlivy na krajinný ráz nebo kulturní dědictví byly v průběhu přípravy redukovány nebo zcela vypuštěny. Pro každou z dotčených akceleračních oblastí bylo zpracováno biologické posouzení podle § 11 ZOZE, jehož výsledky jsou promítnuty do podmínek územních opatření zajišťujících ochranu biotopů a migračních tras chráněných druhů ptactva, včetně druhů uvedených podatelem (luňák červený, luňák hnědý, dudek chocholatý, moták lužní a dalších); podmínky územních opatření dále zahrnují povinný monitoring mortality ptáků a netopýrů jako součást zmírňujících opatření. Kumulativní vlivy obou akceleračních oblastí v dané části území, včetně jejich vztahu k CHKO Kokořínsko–Máchův kraj a k lokalitám soustavy Natura 2000, byly výslovně vyhodnoceny v rámci SEA/VVURÚ; závěry tohoto vyhodnocení neidentifikovaly závažné negativní vlivy bránící vymezení oblastí. Konkrétní záměry větrných elektráren budou povoleny v navazujících řízeních podle stavebního zákona bez posuzování vlivů na životní prostředí (EIA); v těchto řízeních budou hodnoceny dopady na kulturní památky a jejich ochranná pásma a uplatněny zákonné limity hlukové zátěže, podmínky pro minimalizaci stroboskopického efektu a bezpečnostní požadavky provozu větrných elektráren. Dále dodáváme: V rámci pořizování a zpracovávání návrhu Změny č. 2 ÚRP bylo postupováno dle ustanovení správního řádu, stavebního zákona a ZOZE a schváleného zadání vládou ČR. Vymezení akceleračních oblastí bylo projednáno s obcemi a veřejností v rámci veřejného projednání v souladu s § 96 stavebního zákona. Tím byly zákonné nároky samospráv na zapojení do procesu plně respektovány. Všechny obce a veřejnost měly možnost uplatnit své připomínky od 14. 4. 2026 až do 1. 6. 2026 k návrhu Změny č. 2 ÚRP.

Poř. č.	Připomínkové místo	Číslo jednací	Článek	AO	Připomínka	Vyhodnocení
					○ požadavek na udržitelný rozvoj Návrh představuje industrializaci volné krajiny **bez dostatečného odůvodnění.** **<u>III. Nesoulad s právem Evropské unie</u>** **1) Směrnice o ptácích (2009/147/ES) a o stanovištích (92/43/EHS)** ○ nelze vyloučit negativní vliv na chráněné druhy – např. Luňák červený (*Milvus milvus*), Luňák hnědý (*Milvus migrans*), Dudek chocholatý (*Upupa epops*), Moták lužní (*Circus pygargus*), kteří patří do kategorie **kriticky ohrožených** druhů; Moták pilich (*Circus cyaneus*), Ostříž lesní (*Falco subbuteo*), Ťuhýk šedý (*Lanius excubitor*), Krahujec obecný (*Accipiter nisus*), kteří patří do kategorie **silně ohrožených** druhů a další **ohrožené** druhy jako Krkavec velký (*Corvus corax*), Moták pochop (*Circus aeruginosus*), káně lesní (*Buteo buteo*), výr velký (*Bubo bubo*) a Jestřáb lesní (*Accipiter gentilis*). Navržený monitoring mortality ptáků a netopýrů je pouze reaktivním nicméně ne preventivním opatřením, které by zabránilo nevratnému poškození populací chráněných druhů v době provozu. ○ chybí dostatečné biologické podklady **Rozpor** s požadavkem vyloučení významného vlivu. **2) Směrnice EIA (2011/92/EU)** ○ nedostatečné zapojení veřejnosti ○ nedostatečné vyhodnocení vlivů **3) Směrnice RED III (2023/2413)** nebyla doložena priorita využití: ○ zastavěných ploch ○ brownfieldů ○ technicky narušených území Vymezení ve volné krajině je v **rozporu s principem minimalizace dopadů.** **4) Princip předběžné opatrnosti (Čl. 191 SFEU)** Politika Unie v oblasti životního prostředí přispívá k sledování následujících cílů: ○ zachování, ochrana a zlepšování kvality životního prostředí, ○ ochrana lidského zdraví, ○ uvážlivé a racionální využívání přírodních zdrojů, **5) Evropská úmluva o krajině (European Landscape Convention), ETS No. 176** ○ nedostatečná ochrana krajiny jako základní složky životního prostředí ○ ignorování charakteru území ○ nedostatečné zapojení veřejnosti do rozhodování o zásazích do krajiny **6) Aarhuská úmluva (Convention on Access to Information, Public Participation in Decision-making and Access to Justice in Environmental Matters), 1998** ○ omezení práva veřejnosti na informace ○ omezení účasti veřejnosti na rozhodovacích procesech (pouze formální zapojení) ○ omezení práva veřejnosti na přístup k právní ochraně v záležitostech životního prostředí **<u>IV. Nedostatky SEA a podkladů</u>** ○ absence terénních biologických průzkumů ○ práce pouze s mapovými podklady (nedostatečné) ○ chybí reálná data o výskytu druhů ○ variantní řešení ○ posouzení vlivu na zdraví Bez těchto podkladů **nelze učinit kvalifikovaný závěr.** **<u>V. Narušení krajiny a životního prostředí</u>** Navržené řešení povede k:	Návrh Změny č. 2 ÚRP a jeho odůvodnění, návrh souvisejících územních opatření a jejich odůvodnění, i vyhodnocení vlivů na životní prostředí byly připraveny a obsahují náležitosti v souladu s příslušnými právními předpisy. Podkladem pro návrh byla posouzení podle § 11 odst. 3 resp. 4 ZOZE, zpracovaná v souladu s požadavky § 7a vyhlášky č. 142/2018 Sb. Nad rámec požadavků právních předpisů byl zprovozněn mapový portál VÚK indikující míru vhodnosti území pro vymezení akcelerační oblasti a dokument Akcelerační oblasti, předvýběr ploch k výstavbě VTE, Screening území ČR z hlediska ochrany krajinného rázu (Roman Bukáček, Simona Vondráčková, 2025). S ohledem na uvedené má pořizovatel za to, že vyhověl požadavkům § 3 správního řádu. § 68 správního řádu se podle § 174 odst. 1 správního řádu použije pro opatření obecné povahy přiměřeně. Odůvodnění obsahuje všechny náležitosti stanovené právními předpisy a pokud možno podrobně vysvětluje důvody, které vedly zpracovatele k návrhu v předložené podobě. Stejně tak vyhodnocení vlivů na udržitelný rozvoj území obsahuje všechny náležitosti stanovené právními předpisy a hodnotí předpokládané vlivy. Kumulativní a synergické vlivy na biodiverzitu byly posuzovány v rámci vyhodnocení vlivů návrhu Změny č. 2 ÚRP na životní prostředí (SEA). Výsledky tohoto posouzení byly promítnuty do vymezení akceleračních oblastí i do podmínek jednotlivých územních opatření. Významné negativní vlivy, které by nebylo možné eliminovat nebo kompenzovat, nebyly identifikovány. Soulad s požadavky stavebního zákona je popsán v odůvodnění Změny č. 2 ÚRP v kapitole II.1.b Vyhodnocení souladu s cíli a úkoly územního plánování a s požadavky stavebního zákona. Soulad s cíli a úkoly územního plánování je popsán v odůvodnění Změny č. 2 ÚRP v kapitole II.1.b Vyhodnocení souladu s cíli a úkoly územního plánování a s požadavky stavebního zákona. Zadání Změny č. 2 ÚRP schválené vládou ČR nepožadovalo variantní řešení. Proběhlo hodnocení nulové varianty (platné znění ÚRP) vůči navrhované variantě (Změna č. 2 ÚRP). Při samotném návrhu byla problematika krajinného rázu sledována ve vyhodnocení vlivů na udržitelný rozvoj území, a to jak z hlediska navrhovaného souboru akceleračních oblastí jako celku, tak pro jednotlivé oblasti v kartách akceleračních oblastí (viz příloha č. 2 vyhodnocení vlivů). Většinou právě z důvodu významných negativních vlivů na krajinný ráz bylo již během přípravy návrhu 16 původně uvažovaných akceleračních oblastí z návrhu zcela

Poř. č.	Připomínkové místo	Číslo jednací	Článek	AO	Připomínka	Vyhodnocení
					o zásadní změně krajinného rázu o narušení horizontů a dálkových pohledů o vzniku bariér v krajině o narušení ekologické konektivity o znehodnocení zemědělské půdy o zničení migračních tras živočichů Výška staveb (200 m a vyšší) **znamená nadregionální dopad.** **VI. Dopady na obyvatele** Návrh nedostatečně řeší negativní vliv na obyvatele: o hluk a nízkofrekvenční hluk o stroboskopický efekt o světelné zatížení o kvalitu bydlení o hodnota nemovitostí Dopady na obyvatele představují silná zdravotní rizika, která jsou na základě mnohých studií již prokázána. Dokumentace těchto vlivů není vůbec zahrnuta a člověk a jeho životní prostor je nedostatečně respektován a už vůbec ne chráněn. Tyto **vlivy nejsou řádně vyhodnoceny a podceněny.** **VII. Kumulativní a systémové dopady** Není řešeno: o souběžné působení více projektů o celkové zatížení území o únosnost krajiny Hrozí **nevratná degradace území.** **VIII. Absence variantního řešení** Není doloženo, že byly posuzovány jiné lokality a méně konfliktní varianty, jedná se o porušení základního principu plánování. Nebyla rovněž posouzena tzv. nulová varianta (varianta 0), tedy stav území před realizací záměru, což znemožňuje objektivní hodnocení dopadů. **IX. Hlavní požadavek** Požaduji: 1) **Vyřazení výše uvedených akceleračních oblastí z návrhu** nebo 2) Zároveň (pro případ, že nebude tomuto požadavku vyhověno) **požaduji, aby návrh změny č. 2 ÚRP ČR nebyl v této části schválen a byl vrácen k zásadnímu přepracování**, a to zejména po doplnění: o posouzení vlivu na lokality Natura 2000 dle čl. 6 odst. 3 směrnice 92/43/EHS o dostatečný biologický průzkumu odpovídající metodikám MŽP v různých ročních obdobích o hodnocení vlivu na populace netopýrů o posouzení kumulativních vlivů v širším území o hodnocení dopadů na krajinný ráz o hodnocení dopadů na využití nemovitostí vlastníků v dosahu navrhovaných 500 m od obytné zástavby a přímý dopad vymezení AO na výkon vlastnických práv těchto vlastníků, včetně uvedení metodiky, na základě, které se určuje vzdálenost od zastavěného území o zdůvodnění nevyužití brownfieldů a narušených území uvedených v Národní databázi brownfieldů Do doby doplněni těchto podkladů nelze území považovat za způsobilé pro vymezení akcelerační oblasti. Podané připomínky jsou blanketní, podatel si vymezuje právo připomínky doplnit ve lhůtě 15 dnů ode dne veřejného projednání.	vypuštěno (viz příloha 3 vyhodnocení vlivů – mapa vypuštěných akceleračních oblastí). Dále, mimo jiné s ohledem na průběžné výsledky hodnocení vlivů na krajinný ráz byly některé akcelerační oblasti v průběhu přípravy návrhu pro veřejné projednání plošně redukovány, a ve 48 z 80 navržených akceleračních oblastí pro VTE došlo ke snížení limitu pro maximální výšku větrných elektráren z původní hodnoty 250 m na hodnotu nižší (nejčastěji 200 nebo 185 m). Kromě toho byly v územních opatřeních navrženy některé další podmínky k ochraně krajinného rázu, týkající se např. maximálních rozměrů souvisejících areálů pro skladování elektřiny, barevného řešení vedlejších staveb a zařízení záměrů pro využití OZE nebo výškového omezení pro trvalé terénní úpravy v místě větrné elektrárny. K další redukci vymezených akceleračních oblastí došlo po veřejném projednání na základě uplatněných stanovisek a připomínek. Návrh Změny č. 2 ÚRP byl připraven v souladu s právními předpisy (včetně zákona č. 100/2001 Sb., o posuzování vlivů na životní prostředí a směrnice EIA (směrnice 2011/92/EU)). VVURÚ je přílohou odůvodnění Změny č. 2 ÚRP. Osvobození záměrů pro využití OZE v akcelerační oblasti od provedení posuzování vlivů záměru na životní prostředí (tzv. EIA) vyplývá z ustanovení čl. 16a odst. 3 směrnice RED III. Toto pravidlo bylo transponováno do § 28 ZOZE. Osvobození se netýká případů podle § 28 odst. 1 písm. a) a b) ZOZE, tj. případů, kdy je záměr předmětem přeshraničního posuzování vlivů, a případů, kdy je vysoce pravděpodobné, že záměr povede k významným nepříznivým vlivům na životní prostředí nebo veřejné zdraví, které nebyly zjištěny při pořizování územního opatření a které nelze vyloučit dodatečnými podmínkami a zmírňujícími opatřeními. Zákon č. 249/2025 Sb. a stavební zákon upravují zapojení dotčených územních samosprávných celků a veřejnosti do procesu pořizování změny ÚRP a procesu pořizování územních opatření o podmínkách a zmírňujících opatřeních, včetně stanovení lhůt. Vymezení AO bylo projednáno s obcemi a veřejností v rámci veřejného projednání v souladu s § 96 stavebního zákona. Všechny obce a veřejnost měli možnost uplatnit své připomínky k návrhu Změny č. 2 ÚRP. Článek 15c odst. 3 směrnice RED III stanoví, že členské státy usilují o to, aby celková rozloha vymezených akceleračních oblastí byla významná a aby přispívaly k plnění cílů stanovených v této směrnici. Přitom čl. 3 směrnice RED III stanoví, že členské státy společně zajistí, aby podíl energie z

Poř. č.	Připomínkové místo	Číslo jednací	Článek	AO	Připomínka	Vyhodnocení
					<u>X. Závěr</u> Návrh v předložené podobě není dostatečně odůvodněný, není podložen odbornými daty, je v rozporu s právními předpisy ČR i EU a může mít závažné dopady na krajinu, životní prostředí i obyvatele, proto požaduji především vyřazení Územního opatření k AOV80 a AOV85 a AOV46 z návrhu Změny č. 2 Územního rozvojového plánu ČR. Žádám též o zásadní vyřešení rozporu mezi návrhem změny č. 2 Územního rozvojového plánu ČR a realizací větrných elektráren ve volné i obydlené krajině a její již mnoha studiemi prokázanou škodlivostí pro přírodu a lidi zde žijící. Technologii větrných elektráren považuji za nebezpečnou, život ohrožující, zásadně narušující bezpečnost okolního prostoru. Zařízení jsou neefektivní, agresivní a silně destruktivní – s definitivním dopadem zničené přírody pro další generace. **Návrh je dle mého názoru v rozporu s ústavou České republiky.** Vzhledem k výše uvedeným skutečnostem **žádám o vynětí oblastí AOV82, AOV83 a AOV84 z návrhu akceleračních oblastí.** Pro případ, že tomuto požadavku nebude vyhověno, požaduji zásadní přepracování Návrhu Změny č. 2 ÚRP ČR tak, aby byl v souladu s právními předpisy a byly řádně vyhodnoceny jeho dopady. Žádám, aby tato připomínka byla řádně vypořádána v souladu se zákonem a aby bylo uvedeno konkrétní odůvodnění přijatého řešení.	obnovitelných zdrojů na hrubé konečné spotřebě energie Unie dosáhl v roce 2030 nejméně 42,5 %. Ke splnění tohoto cíle se pak ČR v Aktualizovaném Vnitrostátním plánu ČR v oblasti energetiky a klimatu, schváleném usnesením vlády č. 960 z roku 2024, zavázala dosáhnout 30,1 % podíl energie z obnovitelných zdrojů na hrubé konečné spotřebě v roce 2030 (viz str. 41 Vnitrostátního plánu). Aby toho bylo dosaženo, předpokládá se navýšení kapacity fotovoltaických elektráren o 8 GW instalovaného výkonu a větrných elektráren o 1,2 GW instalovaného výkonu do roku 2030 (viz str. 90 Vnitrostátního plánu). Vezmeme-li v úvahu, že akcelerační oblasti budou zaplňovány záměry postupně a že není důvod předpokládat dosažení jejich plné kapacity do roku 2030, jeví se navržené kapacity jako přiměřené vnitrostátním cílům určeným ke splnění závazku ČR vyplývajího ze směrnice RED III v souběhu s Aktualizovaným Vnitrostátním plánem ČR v oblasti energetiky a klimatu. Návrh Změny č. 2 ÚRP byl připraven v souladu s právními předpisy (včetně požadavků Aarhuské úmluvy). Na účast veřejnosti v územním plánování se vztahuje čl. 7 Aarhuské úmluvy. Procesy územního plánování jsou dlouhodobě nastaveny stavebním zákonem, v případě vymezování akceleračních oblastí v souběhu se ZOZE, tak, aby požadavky Aarhuské úmluvy byly splněny. Postup pořízení Změny č. 2 ÚRP a souvisejících územních opatření proběhl v souladu se stavebním zákonem a ZOZE. K návrhu Změny č. 2 ÚRP a souvisejících územních opatření mohl každý podat připomínku ve veřejném projednání, všechny připomínky byly vypořádány. Již z toho, že část akceleračních oblastí byla na základě argumentů uplatněných ve stanoviscích a připomínkách pro společné jednání a veřejné projednání zmenšena či zcela vypuštěna, je zřejmé, že výsledek účasti veřejnosti byl vzat v úvahu a že účast veřejnosti byla zajištěna v době, kdy všechny možnosti byly otevřeny. Návrh Změny č. 2 ÚRP byl připraven v souladu s právními předpisy (včetně požadavků Úmluvy Rady Evropy o krajině). Zpracování VVURÚ odpovídá obsahem i strukturou požadavkům obsaženým v příloze č. 4 stavebního zákona. VVURÚ (včetně SEA) Změny č. 2 ÚRP probíhá jako hodnocení oblastí, nikoliv konkrétních záměrů a odpovídá měřítku ÚRP a ÚO. Hodnocení vlivů na veřejné zdraví bylo provedeno na úrovni koncepce (dopady byly vyhodnoceny v rámci posouzení SEA), bez vyhodnocení vlivů konkrétní stavby (nejsou známy parametry ani umístění staveb OZE v AO).

Příloha č. 5e – Vyhodnocení připomínek obcí a veřejnosti

Poř. č.	Připomínkové místo	Číslo jednací	Článek	AO	Připomínka	Vyhodnocení
						Zákon č. 258/2000 Sb., o ochraně veřejného zdraví, garantuje fyzickým osobám dodržení hygienických limitů ve vztahu k hluku a vibracím (§ 30 odst. 1). Konkrétní záměry obnovitelných zdrojů energie musí následně v navazujícím řízení splnit veškeré zákonné hygienické a hlukové limity. Dále jsou v platnosti cíle a úkoly územního plánování dle stavebního zákona, konkrétně § 38 odst. 3) nebo § 39 písm. g) stanovovat podmínky pro obnovu a rozvoj sídelní struktury, pro kvalitní bydlení a pro rozvoj rekreace a cestovního ruchu. Do ÚO u všech AO pro VTE je zapracována podmínka zpracování hlukové studie a minimalizace shadow flicker efektu/stroboskopického efektu je minimalizace zajištěna používanými materiály na lopatky VTE a nastavením vypínání v kritické době slunečního svitu. Co se týká infrazvuku, je přítomen všude v prostředí, aniž by se projevoval jeho negativní vliv. U přírůstku infrazvuku z VTE nebyl dosud prokázán významný negativní vliv na veřejné zdraví, studie dále probíhají. Moderními měřicími metodami je již možno infrazvuk měřit, avšak v české legislativě nemá stanoven hlukový limit. Hygienický limit infrazvuku v komunálním prostředí sice není stanoven, ale existuje doporučená hodnota v ČSN ISO 7196 LG=90 dB nebo hladiny prahu slyšení pro jednotlivá frekvenční pásma v ČSN ISO 226. Kumulace hluku z více VTE bude vždy vyhodnocena hlukovou studií a následně ověřena měřením. Kumulace hluku z jiných než stacionárních zdrojů (silnice, železnice, letecká doprava, ...) se nedělá, tyto zdroje mají odlišné limity, proto nejsou kumulativně posuzovány (lze je v hlukové studii pro informaci sečíst). Světelné zatížení je minimalizováno vhodným umístěním a typem signálního světla na VTE tak, aby nebylo zatěžováno jeho okolí. U FVE je světelné zatížení řešeno podmínkami v územním opatřením, kde je stanoveno, že zde nebude trvalé osvětlení u záměrů OZE. Stroboskopický/shadow flicker efekt je eliminován nastavením automatického vypínání VTE v době, kdy by mohl střídající se stín lopatek VTE opakovaně dopadat na obytnou zástavbu - to je ošetřeno v územním opatření pro všechny AO pro VTE. Pro nízkofrekvenční zvuk a infrazvuk z VTE studie nenašly konzistentní důkazy spojující tyto frekvence s významným obtěžováním nebo přímými zdravotními účinky nad rámec normálních hladin zvuku. Projevuje se spíše nocebo efekt (problémy způsobuje očekávání hlukových vlivů, nikoliv vlivy samotné). Pro potenciální území, vytipovaná dle výsledku analýzy Výzkumného ústavu pro krajinu, byla zadána biologická posouzení. Na základě výsledků těchto

Poř. č.	Připomínkové místo	Číslo jednací	Článek	AO	Připomínka	Vyhodnocení
						posouzení byly dále vymezeny konkrétní AO. Biologická posouzení byla tedy zpracována pro všechny AO. Dále byly využity rešerše dat o výskytu ZCHD zpřístupněné AOPK. Význačné ZCHD, které by mohly být uplatněním Změny č. 2 ÚRP ovlivněny, byly uvedeny v kartách AO v příloze č. 1 a 2 SEA. Zadání Změny č. 2 ÚRP schválené vládou ČR nepožadovalo variantní řešení. Proběhlo hodnocení nulové varianty (platné znění ÚRP) vůči navrhované variantě (Změna č. 2 ÚRP).
893.	Jakub Kolman	MMR-33274-2026-81	99czj, 99czk	AOV56, AOV57	**Připomínka k návrhu Změny č. 2 Územního rozvojového plánu ČR (ÚRP ČR)** Podávám připomínku k návrhu vymezení akceleračních oblasti pro větrné elektrárny (VTE) v území: **AOV 56 Vrabčiny a AOV 57 Bílá skála, Plzeňský kraj**. Na základě níže uvedených důvodů **nesouhlasím** s tímto návrhem změny č. 2 ÚRP ČR, který se týká vymezení akceleračních oblasti pro výrobu energie z obnovitelných zdrojů. Uvádím základní **důvody**: ○ **Nedostatky návrhu** ○ návrh není dostatečně odůvodněn a **chybí konkrétní podklady** (zákon č. 500/2004 Sb.) ○ nebyly dostatečně posouzeny **dopady na životní prostředí** (zákon č. 100/2001 Sb.) ○ hrozí **narušení krajiny a přírody** (zákon č. 114/1992 Sb.) ○ návrh **nerespektuje ochranu hodnot území a kvalitu bydlení** (zákon č. 283/2021 Sb.) ○ nebyly posouzeny jiné **varianty řešení, zejména využiti brownfieldů** (opuštěných a již narušených ploch) a návrh tak neodůvodněně zasahuje do volné krajiny ○ vychází **pouze z expertních odhadů** (počet věži, výkon, rozmístěni) ○ návrh **řeší problémy až dodatečně**, místo aby jim předešel ○ nejsou dostatečně vyhodnoceny **kumulativní dopady více záměrů v území** ○ **Příroda a krajina** ○ výskyt chráněných druhů (ptáci, netopýři) a zásah do migračních tras ○ narušeni prvků ÚSES (biokoridory) ○ zásadní změna krajiny a její industrializace ○ dominantní stavby (až cca 250 m vysoké) viditelné na velké vzdálenosti ○ chybí posouzení nočního osvětlení ○ nedostatečně řešen kumulativní vliv vice větrných elektráren ○ **Voda a klima** ○ narušeni vsakováni vody do půdy a změna odtokových poměrů ○ zhoršeni schopnosti krajiny zadržovat vodu a riziko vysychání krajiny ○ nedostatečné odstupy od vodních toků ○ chybí posouzení vlivu na mikroklima ○ **Zemědělská půda** ○ zábor a znehodnoceni kvalitní půdy ○ možné zásahy do půd I. a II. třídy ochrany (nejcennější půdy) ○ zhutněni půdy a zvýšení eroze a rozdělení (fragmentace) pozemků ○ nejasný stav a poškozeni meliorací ○ **Dopady na obyvatele** ○ hluk a jeho dlouhodobý vliv ○ blikání stínů (stroboskopický efekt) ○ změna charakteru bydlení ○ pokles hodnoty nemovitosti ○ není dostatečně vysvětleno, jak byla stanovena vzdálenost od obytné zástavby ○ **Technická a bezpečnostní rizika** ○ odlet ledu z rotorů v zimě ○ zásah bleskem	***Akceptováno částečně.*** *Akcelerační oblast AOV56 – Vrabčiny byla redukována.* *Akcelerační oblast AOV57 – Bílá Skála je vymezena v souladu se zákonem č. 249/2025 Sb. (ZOZE) a nařízením vlády č. 507/2025 Sb.* Vlivy vymezení akceleračních oblastí AOV56 – Vrabčiny a AOV57 – Bílá skála na biodiverzitu, chráněné druhy živočichů, prvky územního systému ekologické stability, vodní režim, zemědělský půdní fond a krajinný ráz byly komplexně posouzeny v rámci vyhodnocení vlivů návrhu Změny č. 2 ÚRP na udržitelný rozvoj území (SEA/VVURÚ); pro každou z uvedených akceleračních oblastí bylo zpracováno biologické posouzení podle § 11 odst. 3, resp. 4 zákona č. 249/2025 Sb. a jeho výsledky jsou promítnuty do podmínek příslušných územních opatření. Na základě odborných posouzení provedených v rámci přípravy návrhu Změny č. 2 ÚRP přistoupeno ke zmenšení plochy akcelerační oblasti AOV56 – Vrabčiny, čímž byly redukovány identifikované střety s přírodními hodnotami a krajinným rázem dotčeného území. Záměry pro výrobu energie z obnovitelných zdrojů umísťované v akceleračních oblastech jsou podle § 28 zákona č. 249/2025 Sb. osvobozeny od povinnosti provést posouzení vlivů na životní prostředí; vlivy na životní prostředí včetně kumulativních dopadů záměrů v obou oblastech a jejich okolí byly posouzeny na úrovni koncepce v rámci SEA/VVURÚ. Konkrétní posouzení hlukové zátěže, stroboskopického efektu, bezpečnostních rizik provozu větrných elektráren a jejich dopadů na zdraví a majetek obyvatel přilehlých obcí proběhne v navazujících řízeních při umísťování a povolování jednotlivých záměrů dle stavebního zákona, kde budou uplatněny zákonné limity a podmínky zajišťující ochranu zdraví a životního prostředí. Námitky o rozporu návrhu s právními předpisy ČR a EU, včetně zákona č. 100/2001 Sb. a směrnice RED III, neprokázaly skutečné porušení těchto předpisů v procesu pořizování Z2 URP.

Poř. č.	Připomínkové místo	Číslo jednací	Článek	AO	Připomínka	Vyhodnocení
					○ požáry zařízeni (obtížně zvládnutelné zásahy) ○ pád částí konstrukce ○ únik provozních kapalin ○ šířeni požáru do krajiny ○ kontaminace půdy a vody Není jasné, kdo nese **odpovědnost za škody na zdraví a majetku**. ○ **Kumulace vlivů** ○ sčítáni hluku, zásahů do krajiny a vizuální zátěže ○ dopady více elektráren nejsou vyhodnoceny společně ○ výsledný dopad na životní prostředí i lidi může být výrazně vyšší ○ **Rozpor se zákony ČR a EU** ○ správní řád (zákon č. 500/2004 Sb.) ○ ochrana přírody (zákon č. 114/1992 Sb.) ○ EIA (zákon č. 100/2001 Sb.) ○ ochrana půdy (zákon č. 334/1992 Sb.) ○ stavební zákon (zákon č. 283/2021 Sb.) ○ nesplněni podmínek směrnice EU RED III (nevhodně zvolená lokalita, nevyřešené dopady) ○ návrh může zasahovat do práva na příznivé životní prostředí a ochranu zdraví podle Listiny základních lidských práv a svobod (či. 31, či. 35, či. 11) ○ porušeni principu předběžné opatrnosti (ČI. 191 SFEU), návrh je předkládán bez dostatečných podkladů a při existenci důvodných pochybností o jeho dopadech Navržená oblast **má zásadní střety s přírodou, krajinou, vodou i životem obyvatel**. Tyto problémy nejsou odstraněny, pouze částečně zmírňovány. Návrh nemá dostatečné podklady, neřeší varianty a nehodnotí kumulativní dopady, proto **požaduji vyloučení akcelerační oblasti z návrhu.**	V rámci pořizování a zpracovávání návrhu Změny č. 2 ÚRP bylo postupováno dle ustanovení správního řádu, stavebního zákona a ZOZE a schváleného zadání vládou ČR. Vymezení akceleračních oblastí bylo projednáno s obcemi a veřejností v rámci veřejného projednání v souladu s § 96 stavebního zákona. Tím byly zákonné nároky samospráv na zapojení do procesu plně respektovány. Všechny obce a veřejnost měly možnost uplatnit své připomínky od 14. 4. 2026 až do 1. 6. 2026 k návrhu Změny č. 2 ÚRP. V rámci pořizování a zpracovávání návrhu Změny č. 2 ÚRP bylo postupováno dle ustanovení správního řádu, stavebního zákona a ZOZE a schváleného zadání vládou ČR. Vymezení akceleračních oblastí bylo projednáno s obcemi a veřejností v rámci veřejného projednání v souladu s § 96 stavebního zákona. Tím byly zákonné nároky samospráv na zapojení do procesu plně respektovány. Všechny obce a veřejnost měly možnost uplatnit své připomínky od 14. 4. 2026 až do 1. 6. 2026 k návrhu Změny č. 2 ÚRP. § 68 správního řádu se podle § 174 odst. 1 správního řádu použije pro opatření obecné povahy přiměřeně. Soulad s požadavky stavebního zákona je popsán v odůvodnění Změny č. 2 ÚRP v kapitole II.1.b Vyhodnocení souladu s cíli a úkoly územního plánování a s požadavky stavebního zákona. Vymezení AO nemá vliv na vlastnická práva. Při vymezení AO nelze předjímat škody z výstavby a provozu konkrétních záměrů. Odpovědnost za škody má provozovatel větrné elektrárny, který odpovídá za její technický stav a bezpečnost provozu, a to podle občanského zákoníku (zákon č. 89/2012 Sb.). Větrné i fotovoltaické elektrárny jsou běžnou technologií s odhadnutelnými dopady na okolí. Za účelem stanovení možných dopadů akceleračních oblastí bylo provedeno biologické posouzení, posouzení vlivů na udržitelný rozvoj, a za účelem zabránění negativním dopadům nebo jejich zmírnění byla navržena celá řada podmínek v územním opatření, což je v souladu s principem předběžné opatrnosti, který mimo jiné vychází z čl. 191 Smlouvy o fungování Evropské unie (SFEU). Kumulativní posouzení vlivů na životní prostředí a veřejné zdraví bylo v rámci SEA provedeno pro každou AO (viz karty AO v příloze č. 2 SEA) i pro Změnu č. 2 ÚRP jako celek. V rámci ÚO pro všechny AOV byla stanovena podmínka vypracování hlukové studie, do níž budou zahrnuty všechny existující zdroje (např. formou podkladů z měření hluku). Kumulativní vlivy na jiné složky životního prostředí, např. na krajinný ráz, je možno stanovit tam, kde existují prostorově a výškově obdobné stavby a záměry, jako jsou VTE, jinak postrádá hodnocení kumulace smysl. Elektrárny jsou vybaveny detektory námrazy a vibrací, které zastaví provoz. Kromě speciálních nátěrů

Poř. č.	Připomínkové místo	Číslo jednací	Článek	AO	Připomínka	Vyhodnocení
						omezujících vznik námrazy se v případě stavby ve vyšších nadmořských výškách využívá vyhřívání listů rotorů (elektrické či horkovzdušné). Předejdou tak nejen poškození elektrárny, ale také odletování uvolněné námrazy do okolí. V každém případě jde o technický aspekt, který má být zohledněn při povolování konkrétních projektů. V rámci souvisejících územních opatření jsou stanoveny podmínky, které zajišťují ochranu protierozních opatření, funkčních melioračních zařízení, vodních toků a rovněž omezující možné terénní úpravy. Vzhledem k charakteru a rozsahu potenciálních záměrů se při naplnění podmínek nepředpokládá narušení vodního režimu v rámci akceleračních oblastí. Zákon č. 334/1992 Sb., o ochraně zemědělského půdního fondu (ZPF), se na záměry v AO vztahuje v plném rozsahu; orgán ochrany ZPF je v řízení o povolení záměru dotčeným orgánem. Vymezení AO v územním rozvojovém plánu (ÚRP) tento souhlas v žádném případě nenahrazuje. Riziko zhutnění půdy stavební technikou je eliminovatelné správnou organizací staveniště. Součástí územního opatření je rovněž podmínka, která zakazuje poškozování stávajících protierozních opatření. Dále nesmí být narušena funkce stávajících funkčních meliorací, nesmí vznikat neobhospodařovatelné zbytkové zemědělské pozemky a zemědělské pozemky bez přístupu k veřejně přístupné pozemní komunikaci. Na základě vypořádání stanovisek a připomínek byla stanovena podmínka na maximální celkovou plochu pro odnětí ZPF v AO pro záměry OZE. Do ÚO u všech AO pro VTE je zapracována podmínka zpracování hlukové studie a minimalizace shadow flicker efektu (u stroboskopického efektu je minimalizace zajištěna používanými materiály na lopatky VTE). Co se týká infrazvuku, je přítomen všude v prostředí, aniž by se projevoval jeho negativní vliv. U přírůstku infrazvuku z VTE nebyl dosud prokázán významný negativní vliv na veřejné zdraví, studie dále probíhají. Moderními měřicími metodami je již možno infrazvuk měřit, avšak v české legislativě nemá stanoven hlukový limit. Hygienický limit infrazvuku v komunálním prostředí sice není stanoven, ale existuje doporučená hodnota v ČSN ISO 7196 LG=90 dB nebo hladiny prahu slyšení pro jednotlivá frekvenční pásma v ČSN ISO 226. Kumulace hluku z více VTE bude vždy vyhodnocena hlukovou studií a následně ověřena měřením. Kumulace hluku z jiných než stacionárních zdrojů (silnice, železnice, letecká doprava, ...) se nedělá, tyto zdroje mají odlišné limity, proto nejsou kumulativně posuzovány (lze je v hlukové studii pro informaci sečíst). Světelné zatížení je minimalizováno vhodným umístěním a typem signálního světla na VTE

Poř. č.	Připomínkové místo	Číslo jednací	Článek	AO	Připomínka	Vyhodnocení
						tak, aby nebylo zatěžováno jeho okolí. U FVE je světelné zatížení řešeno podmínkami v územním opatřením, kde je stanoveno, že zde nebude trvalé osvětlení u záměrů OZE. Stroboskopický/shadow flicker efekt je eliminován nastavením automatického vypínání VTE v době, kdy by mohl střídající se stín lopatek VTE opakovaně dopadat na obytnou zástavbu - to je ošetřeno v územním opatření pro všechny AO pro VTE. Pro nízkofrekvenční zvuk a infrazvuk z VTE studie nenašly konzistentní důkazy spojující tyto frekvence s významným obtěžováním nebo přímými zdravotními účinky nad rámec normálních hladin zvuku. Projevuje se spíše nocebo efekt (problémy způsobuje očekávání hlukových vlivů, nikoliv vlivy samotné).
894.	Pavel Navrátil a Anna Navrátilová	MMR-33275-2026-81	99czo, 99czp, 99czq	AOV61, AOV62, AOV63	Kategoricky odmítáme vymezení tzv. „Akceleračních oblastí“ AOV61, AOV62, AOV63 pro výstavbu větrných elektráren na území Plzeňského kraje v okolí území Plzeň - jih. Tuhle antiekologickou šílenost, ty tzv. „akcelerační oblasti“, nachystali na zemědělskou půdu v rozporu s bruselskou směrnicí RED III z roku 2023 i českým zákonem č. 249/2025 Sb., které jednoznačně umisťují akcelerační oblasti na nezemědělskou půdu, dále s mezinárodní ochranu památek UNESCO a dalšími platnými předpisy. Stejně tak kategoricky odmítáme podlé vyděračské metody Bruselu, kde za nesplnění tohoto zločinu proti lidem, přírodě a Bohu vyhrožují ČR krácením „dotačních“ finančních prostředků. Odmítáme za úplatek (přislíbených 9 miliard korun) nevratnými kroky zničit naší krásnou jiho-plzeňskou přírodu a vyzýváme proto všechny odpovědné zastupitele na všech úrovních, starosty dotčených obcí i obcí na sousedících územích, hejtmana PK, ministra ŽP ministryni pro MR a také předsedu Vlády ČR Andreje Babiše, aby využili všechny dostupné zákonné prostředky k zastavení tohoto zločinu !!! **<u>Připomínka k návrhu Změny č. 2 Územního rozvojového plánu ČR (ÚRP ČR)</u>** Podávám připomínku k návrhu vymezení akceleračních oblastí pro větrné elektrárny (VTE) v území: AOV61, AOV62, AOV63 Oblast: Plzeň-jih Plzeňský Kraj Na základě níže uvedených důvodů nesouhlasím s tímto návrhem změny č. 2 ÚRP ČR, který se týká vymezení akceleračních oblastí pro výrobu energie z obnovitelných zdrojů. Uvádím základní důvody: 1. Nedostatky návrhu • návrh není dostatečně odůvodněn a chybí konkrétní podklady (zákon č. 500/2004 Sb.) • nebyly dostatečně posouzeny dopady na životní prostředí (zákon č. 100/2001 Sb.) • hrozí narušení krajiny a přírody (zákon č. 114/1992 Sb.) • návrh nerespektuje ochranu hodnot území a kvalitu bydlení (zákon č. 283/2021 Sb.) • nebyly posouzeny jiné varianty řešení, zejména využití brownfieldů (opuštěných a již narušených ploch) a návrh tak neodůvodněně zasahuje do volné krajiny • vychází pouze z expertních odhadů (počet věží, výkon, rozmístění) • návrh řeší problémy až dodatečně, místo aby jim předešel • nejsou dostatečně vyhodnoceny kumulativní dopady více záměrů v území 2) Příroda a krajina • výskyt chráněných druhů (ptáci, netopýři) a zásah do migračních tras (vlk, rys apod.)	***Akceptováno částečně.*** *Akcelerační oblast AOV63 – Únětice byla vypuštěna.* *Akcelerační oblast AOV62 – Střížovice byla redukována.* *Akcelerační oblast AOV61 – Sádek je vymezena v souladu s podmínkami zákona č. 249/2025 Sb. a nařízení vlády č. 507/2025 Sb.* Ty transponují požadavky směrnice EU 2023/2413 (RED III); zákon nestanoví povinnost vymezovat akcelerační oblasti výhradně na nezemědělské půdě nebo na brownfieldech a Změna č. 2 ÚRP je s požadavky směrnice RED III v souladu. Vlivy vymezení akceleračních oblastí AOV61 a AOV62 na přírodu a krajinu, chráněné druhy ptáků, netopýrů a dalších živočichů, prvky ÚSES, zemědělský půdní fond, vodní režim a krajinný ráz, včetně ochrany kulturních a přírodních hodnot území, byly posouzeny v rámci SEA/VVURÚ; nebyly identifikovány vlivy vylučující vymezení těchto akceleračních oblastí. Pro každou z akceleračních oblastí bylo zpracováno biologické posouzení podle § 11 ZOZE, jehož výsledky jsou promítnuty do podmínek územních opatření zajišťujících ochranu přírodních hodnot území a minimalizaci identifikovaných střetů. Kumulativní vlivy záměrů v dotčeném území, včetně sčítání hlukové zátěže a vizuálního působení více větrných elektráren, byly hodnoceny v rámci SEA/VVURÚ jako celku; samotné vymezení akceleračních oblastí nezakládá automaticky realizaci záměrů. Konkrétní záměry výstavby větrných elektráren budou umísťovány a povoleny v navazujících řízeních dle stavebního zákona a zvláštních předpisů; záměry v akceleračních oblastech jsou osvobozeny od posuzování vlivů na životní prostředí (EIA) podle § 28 zákona č. 249/2025 Sb. Námitky o rozporu návrhu s právními předpisy ČR a EU, včetně zákona č. 100/2001 Sb. a směrnice RED

Poř. č.	Připomínkové místo	Číslo jednací	Článek	AO	Připomínka	Vyhodnocení
					• narušení prvků ÚSES (biokoridory) • zásadní změna krajiny a její industrializace • dominantní stavby (až cca 250 m vysoké) viditelné na velké vzdálenosti • chybí posouzení nočního osvětlení • nedostatečně řešen kumulativní vliv více větrných elektráren 3) Voda a klima • narušení vsakování vody do půdy a změna odtokových poměrů • zhoršení schopnosti krajiny zadržovat vodu a riziko vysychání krajiny • nedostatečné odstupy od vodních toků (např. 8 m) • chybí posouzení vlivu na mikroklima 4) Zemědělská půda • zábor a znehodnocení kvalitní půdy • možné zásahy do půd I. a II. třídy ochrany (nejcennější půdy) • zhutnění půdy a zvýšení eroze a rozdělení (fragmentace) pozemků • nejasný stav a poškození meliorací 5) Dopady na obyvatele • hluk a jeho dlouhodobý vliv • blikání stínů (stroboskopický efekt) • změna charakteru bydlení • pokles hodnoty nemovitostí • není dostatečně vysvětleno, jak byla stanovena vzdálenost od obytné zástavby 6) Technická a bezpečnostní rizika • odlet ledu z rotorů v zimě • zásah bleskem • požáry zařízení (obtížně zvládnutelné zásahy) • pád částí konstrukce • únik provozních kapalin • šíření požáru do krajiny • kontaminace půdy a vody Není jasné, kdo nese odpovědnost za škody na zdraví a majetku. 7) Kumulace vlivů • sčítání hluku, zásahů do krajiny a vizuální zátěže • dopady více elektráren nejsou vyhodnoceny společně • výsledný dopad na životní prostředí i lidi může být výrazně vyšší 8) Rozpor se zákony ČR a EU • správní řád (zákon č. 500/2004 Sb.) • ochrana přírody (zákon č. 114/1992 Sb.) • EIA (zákon č. 100/2001 Sb.) • ochrana půdy (zákon č. 334/1992 Sb.) • stavební zákon (zákon č. 283/2021 Sb.) • nesplnění podmínek směrnice EU RED III (nevhodně zvolená lokalita, nevyřešené dopady) • návrh může zasahovat do práva na příznivé životní prostředí a ochranu zdraví podle Listiny základních lidských práv a svobod (čl. 31, čl. 35, čl. 11) • porušení principu předběžné opatrnosti (čl. 191 SFEU), návrh je předkládán bez dostatečných podkladů a při existenci důvodných pochybností o jeho dopadech	III, neprokázaly skutečné porušení těchto předpisů v procesu pořizování Z2 URP. Akcelerační oblasti nezahrnují nemovité kulturní památky dle nařízení vlády č. 507/2025 Sb. Nemovité kulturní památky byly tedy z území akceleračních oblastí vyloučeny. Související územní opatření navíc obsahují podmínku, která vylučuje přímý zásah nemovité kulturní památky. Vizuální dopad na národní kulturní památky, nemovité kulturní památky, městské památkové rezervace, městské památkové zóny, vesnické památkové rezervace a vesnické památkové zóny byl proveřen s ohledem na jejich jedinečnost, neopakovatelnost a celostátní význam. Dopady byly prověřeny při vymezování a popsány v odůvodnění Změny č. 2 Územního rozvojového plánu a také vyhodnoceny ve VVURÚ. Ustanovení v § 12 zákona č. 114/1992 Sb., o ochraně přírody a krajiny, a obecně zákon č. 20/1987 Sb., o státní památkové péči, chrání krajinný ráz a vizuální integritu kulturních a přírodních hodnot. Národní památkový ústav a příslušný krajský úřad jsou v tomto procesu dotčenými orgány, které jsou oprávněny se k záměru vyjádřit v rámci navazujícího řízení o povolení záměru dle stavebního zákona. Dopady na krajinný ráz již byly hodnoceny při zpracování Vyhodnocení vlivů na udržitelný rozvoj území návrhu Změny č. 2 ÚRP. Dále dodáváme: V rámci pořizování a zpracovávání návrhu Změny č. 2 ÚRP bylo postupováno dle ustanovení správního řádu, stavebního zákona a ZOZE a schváleného zadání vládou ČR. Vymezení akceleračních oblastí bylo projednáno s obcemi a veřejností v rámci veřejného projednání v souladu s § 96 stavebního zákona. Tím byly zákonné nároky samospráv na zapojení do procesu plně respektovány. Všechny obce a veřejnost měly možnost uplatnit své připomínky od 14. 4. 2026 až do 1. 6. 2026 k návrhu Změny č. 2 ÚRP. Návrh Změny č. 2 ÚRP a jeho odůvodnění, návrh souvisejících územních opatření a jejich odůvodnění, i vyhodnocení vlivů na životní prostředí byly připraveny a obsahují náležitosti v souladu s příslušnými právními předpisy. Podkladem pro návrh byla posouzení podle § 11 odst. 3 resp. 4 ZOZE, zpracovaná v souladu s požadavky § 7a vyhlášky č. 142/2018 Sb. Nad rámec požadavků právních předpisů byl zprovozněn mapový portál VÚK indikující míru vhodnosti území pro vymezení akcelerační oblasti a dokument Akcelerační oblasti, předvýběr ploch k výstavbě VTE, Screening

Poř. č.	Připomínkové místo	Číslo jednací	Článek	AO	Připomínka	Vyhodnocení
					Navržená oblast má zásadní střety s přírodou, krajinou, vodou i životem obyvatel. Tyto problémy nejsou odstraněny, pouze částečně zmírňovány. Návrh nemá dostatečné podklady, neřeší varianty a nehodnotí kumulativní dopady, proto požaduji vyloučení akcelerační oblasti z návrhu.	území ČR z hlediska ochrany krajinného rázu (Roman Bukáček, Simona Vondráčková, 2025). S ohledem na uvedené má pořizovatel za to, že vyhověl požadavkům § 3 správního řádu. § 68 správního řádu se podle § 174 odst. 1 správního řádu použije pro opatření obecné povahy přiměřeně. Odůvodnění obsahuje všechny náležitosti stanovené právními předpisy a pokud možno podrobně vysvětluje důvody, které vedly zpracovatele k návrhu v předložené podobě. Stejně tak vyhodnocení vlivů na udržitelný rozvoj území obsahuje všechny náležitosti stanovené právními předpisy a hodnotí předpokládané vlivy. Kumulativní a synergické vlivy na biodiverzitu byly posuzovány v rámci vyhodnocení vlivů návrhu Změny č. 2 ÚRP na životní prostředí (SEA). Výsledky tohoto posouzení byly promítnuty do vymezení akceleračních oblastí i do podmínek jednotlivých územních opatření. Významné negativní vlivy, které by nebylo možné eliminovat nebo kompenzovat, nebyly identifikovány. Soulad s požadavky stavebního zákona je popsán v odůvodnění Změny č. 2 ÚRP v kapitole II.1.b Vyhodnocení souladu s cíli a úkoly územního plánování a s požadavky stavebního zákona. Soulad s cíli a úkoly územního plánování je popsán v odůvodnění Změny č. 2 ÚRP v kapitole II.1.b Vyhodnocení souladu s cíli a úkoly územního plánování a s požadavky stavebního zákona. Zadání Změny č. 2 ÚRP schválené vládou ČR nepožadovalo variantní řešení. Proběhlo hodnocení nulové varianty (platné znění ÚRP) vůči navrhované variantě (Změna č. 2 ÚRP). Při samotném návrhu byla problematika krajinného rázu sledována ve vyhodnocení vlivů na udržitelný rozvoj území, a to jak z hlediska navrhovaného souboru akceleračních oblastí jako celku, tak pro jednotlivé oblasti v kartách akceleračních oblastí (viz příloha č. 2 vyhodnocení vlivů). Většinou právě z důvodu významných negativních vlivů na krajinný ráz bylo již během přípravy návrhu 16 původně uvažovaných akceleračních oblastí z návrhu zcela vypuštěno (viz příloha 3 vyhodnocení vlivů – mapa vypuštěných akceleračních oblastí). Dále, mimo jiné s ohledem na průběžné výsledky hodnocení vlivů na krajinný ráz byly některé akcelerační oblasti v průběhu přípravy návrhu pro veřejné projednání plošně redukovány, a ve 48 z 80 navržených akceleračních oblastí pro VTE došlo ke snížení limitu pro maximální výšku větrných elektráren z původní hodnoty 250 m na hodnotu nižší (nejčastěji 200 nebo 185 m). Kromě

Poř. č.	Připomínkové místo	Číslo jednací	Článek	AO	Připomínka	Vyhodnocení
						toho byly v územních opatřeních navrženy některé další podmínky k ochraně krajinného rázu, týkající se např. maximálních rozměrů souvisejících areálů pro skladování elektřiny, barevného řešení vedlejších staveb a zařízení záměrů pro využití OZE nebo výškového omezení pro trvalé terénní úpravy v místě větrné elektrárny. K další redukci vymezených akceleračních oblastí došlo po veřejném projednání na základě uplatněných stanovisek a připomínek. Návrh Změny č. 2 ÚRP byl připraven v souladu s právními předpisy (včetně zákona č. 100/2001 Sb., o posuzování vlivů na životní prostředí a směrnice EIA (směrnice 2011/92/EU)). VVURÚ je přílohou odůvodnění Změny č. 2 ÚRP. Osvobození záměrů pro využití OZE v akcelerační oblasti od provedení posuzování vlivů záměru na životní prostředí (tzv. EIA) vyplývá z ustanovení čl. 16a odst. 3 směrnice RED III. Toto pravidlo bylo transponováno do § 28 ZOZE. Osvobození se netýká případů podle § 28 odst. 1 písm. a) a b) ZOZE, tj. případů, kdy je záměr předmětem přeshraničního posuzování vlivů, a případů, kdy je vysoce pravděpodobné, že záměr povede k významným nepříznivým vlivům na životní prostředí nebo veřejné zdraví, které nebyly zjištěny při pořizování územního opatření a které nelze vyloučit dodatečnými podmínkami a zmírňujícími opatřeními. Zákon č. 249/2025 Sb. a stavební zákon upravují zapojení dotčených územních samosprávných celků a veřejnosti do procesu pořizování změny ÚRP a procesu pořizování územních opatření o podmínkách a zmírňujících opatřeních, včetně stanovení lhůt. Vymezení AO bylo projednáno s obcemi a veřejností v rámci veřejného projednání v souladu s § 96 stavebního zákona. Všechny obce a veřejnost měli možnost uplatnit své připomínky k návrhu Změny č. 2 ÚRP. Článek 15c odst. 3 směrnice RED III stanoví, že členské státy usilují o to, aby celková rozloha vymezených akceleračních oblastí byla významná a aby přispívaly k plnění cílů stanovených v této směrnici. Přitom čl. 3 směrnice RED III stanoví, že členské státy společně zajistí, aby podíl energie z obnovitelných zdrojů na hrubé konečné spotřebě energie Unie dosáhl v roce 2030 nejméně 42,5 %. Ke splnění tohoto cíle se pak ČR v Aktualizovaném Vnitrostátním plánu ČR v oblasti energetiky a klimatu, schváleném usnesením vlády č. 960 z roku 2024, zavázala dosáhnout 30,1 % podíl energie z obnovitelných zdrojů na hrubé konečné spotřebě v roce 2030 (viz str. 41 Vnitrostátního plánu). Aby toho

Poř. č.	Připomínkové místo	Číslo jednací	Článek	AO	Připomínka	Vyhodnocení
						bylo dosaženo, předpokládá se navýšení kapacity fotovoltaických elektráren o 8 GW instalovaného výkonu a větrných elektráren o 1,2 GW instalovaného výkonu do roku 2030 (viz str. 90 Vnitrostátního plánu). Vezmeme-li v úvahu, že akcelerační oblasti budou zaplňovány záměry postupně a že není důvod předpokládat dosažení jejich plné kapacity do roku 2030, jeví se navržené kapacity jako přiměřené vnitrostátním cílům určeným ke splnění závazku ČR vyplývajího ze směrnice RED III v souběhu s Aktualizovaným Vnitrostátním plánem ČR v oblasti energetiky a klimatu. Návrh Změny č. 2 ÚRP byl připraven v souladu s právními předpisy (včetně požadavků Aarhuské úmluvy). Na účast veřejnosti v územním plánování se vztahuje čl. 7 Aarhuské úmluvy. Procesy územního plánování jsou dlouhodobě nastaveny stavebním zákonem, v případě vymezování akceleračních oblastí v souběhu se ZOZE, tak, aby požadavky Aarhuské úmluvy byly splněny. Postup pořízení Změny č. 2 ÚRP a souvisejících územních opatření proběhl v souladu se stavebním zákonem a ZOZE. K návrhu Změny č. 2 ÚRP a souvisejících územních opatření mohl každý podat připomínku ve veřejném projednání, všechny připomínky byly vypořádány. Již z toho, že část akceleračních oblastí byla na základě argumentů uplatněných ve stanoviscích a připomínkách pro společné jednání a veřejné projednání zmenšena či zcela vypuštěna, je zřejmé, že výsledek účasti veřejnosti byl vzat v úvahu a že účast veřejnosti byla zajištěna v době, kdy všechny možnosti byly otevřeny. Návrh Změny č. 2 ÚRP byl připraven v souladu s právními předpisy (včetně požadavků Úmluvy Rady Evropy o krajině). Zpracování VVURÚ odpovídá obsahem i strukturou požadavkům obsaženým v příloze č. 4 stavebního zákona. VVURÚ (včetně SEA) Změny č. 2 ÚRP probíhá jako hodnocení oblastí, nikoliv konkrétních záměrů a odpovídá měřítku ÚRP a ÚO. Hodnocení vlivů na veřejné zdraví bylo provedeno na úrovni koncepce (dopady byly vyhodnoceny v rámci posouzení SEA), bez vyhodnocení vlivů konkrétní stavby (nejsou známy parametry ani umístění staveb OZE v AO). Zákon č. 258/2000 Sb., o ochraně veřejného zdraví, garantuje fyzickým osobám dodržení hygienických limitů ve vztahu k hluku a vibracím (§ 30 odst. 1). Konkrétní záměry obnovitelných zdrojů energie musí následně v navazujícím řízení splnit veškeré zákonné hygienické a hlukové limity. Dále jsou v platnosti cíle a úkoly územního plánování dle stavebního zákona, konkrétně § 38 odst. 3) nebo § 39 písm. g) stanovovat

Poř. č.	Připomínkové místo	Číslo jednací	Článek	AO	Připomínka	Vyhodnocení
						podmínky pro obnovu a rozvoj sídelní struktury, pro kvalitní bydlení a pro rozvoj rekreace a cestovního ruchu. Do ÚO u všech AO pro VTE je zapracována podmínka zpracování hlukové studie a minimalizace shadow flicker efektu/stroboskopického efektu je minimalizace zajištěna používanými materiály na lopatky VTE a nastavením vypínání v kritické době slunečního svitu. Co se týká infrazvuku, je přítomen všude v prostředí, aniž by se projevoval jeho negativní vliv. U přírůstku infrazvuku z VTE nebyl dosud prokázán významný negativní vliv na veřejné zdraví, studie dále probíhají. Moderními měřicími metodami je již možno infrazvuk měřit, avšak v české legislativě nemá stanoven hlukový limit. Hygienický limit infrazvuku v komunálním prostředí sice není stanoven, ale existuje doporučená hodnota v ČSN ISO 7196 LG=90 dB nebo hladiny prahu slyšení pro jednotlivá frekvenční pásma v ČSN ISO 226. Kumulace hluku z více VTE bude vždy vyhodnocena hlukovou studií a následně ověřena měřením. Kumulace hluku z jiných než stacionárních zdrojů (silnice, železnice, letecká doprava, ...) se nedělá, tyto zdroje mají odlišné limity, proto nejsou kumulativně posuzovány (lze je v hlukové studii pro informaci sečíst). Světelné zatížení je minimalizováno vhodným umístěním a typem signálního světla na VTE tak, aby nebylo zatěžováno jeho okolí. U FVE je světelné zatížení řešeno podmínkami v územním opatřením, kde je stanoveno, že zde nebude trvalé osvětlení u záměrů OZE. Stroboskopický/shadow flicker efekt je eliminován nastavením automatického vypínání VTE v době, kdy by mohl střídající se stín lopatek VTE opakovaně dopadat na obytnou zástavbu – to je ošetřeno v územním opatření pro všechny AO pro VTE. Pro nízkofrekvenční zvuk a infrazvuk z VTE studie nenašly konzistentní důkazy spojující tyto frekvence s významným obtěžováním nebo přímými zdravotními účinky nad rámec normálních hladin zvuku. Projevuje se spíše nocebo efekt (problémy způsobuje očekávání hlukových vlivů, nikoliv vlivy samotné). Pro potenciální území, vytipovaná dle výsledku analýzy Výzkumného ústavu pro krajinu, byla zadána biologická posouzení. Na základě výsledků těchto posouzení byly dále vymezeny konkrétní AO. Biologická posouzení byla tedy zpracována pro všechny AO. Dále byly využity rešerše dat o výskytu ZCHD zpřístupněné AOPK. Význačné ZCHD, které by mohly být uplatněním Změny č. 2 ÚRP ovlivněny, byly uvedeny v kartách AO v příloze č. 1 a 2 SEA. Zadání Změny č. 2 ÚRP schválené vládou ČR nepožadovalo variantní řešení. Proběhlo hodnocení

Poř. č.	Připomínkové místo	Číslo jednací	Článek	AO	Připomínka	Vyhodnocení
						nulové varianty (platné znění ÚRP) vůči navrhované variantě (Změna č. 2 ÚRP).
895.	Zdeněk Kolman	MMR-33276-2026-81	99czj, 99czk	AOV56, AOV57	**<u>Připomínka k návrhu Změny č. 2 Územního rozvojového plánu ČR (ÚRP ČR)</u>** Podávám připomínku k návrhu vymezení akceleračních oblasti pro větrné elektrárny (VTE) v území: **AOV 56 Vrabčiny a AOV 57 Bílá skála, Plzeňský kraj**. Na základě níže uvedených důvodů **nesouhlasím** s tímto návrhem změny č. 2 ÚRP ČR, který se týká vymezení akceleračních oblasti pro výrobu energie z obnovitelných zdrojů. Uvádím základní **důvody**: ○ **Nedostatky návrhu** ○ návrh není dostatečně odůvodněn a **chybí konkrétní podklady** (zákon č. 500/2004 Sb.) ○ nebyly dostatečně posouzeny **dopady na životní prostředí** (zákon č. 100/2001 Sb.) ○ hrozí **narušení krajiny a přírody** (zákon č. 114/1992 Sb.) ○ návrh **nerespektuje ochranu hodnot území a kvalitu bydlení** (zákon č. 283/2021 Sb.) ○ nebyly posouzeny jiné **varianty řešení, zejména využiti brownfieldů** (opuštěných a již narušených ploch) a návrh tak neodůvodněně zasahuje do volné krajiny ○ vychází **pouze z expertních odhadů** (počet věži, výkon, rozmístěni) ○ návrh **řeší problémy až dodatečně**, místo aby jim předešel ○ nejsou dostatečně vyhodnoceny **kumulativní dopady více záměrů v území** ○ **Příroda a krajina** ○ výskyt chráněných druhů (ptáci, netopýři) a zásah do migračních tras ○ narušeni prvků ÚSES (biokoridory) ○ zásadní změna krajiny a její industrializace ○ dominantní stavby (až cca 250 m vysoké) viditelné na velké vzdálenosti ○ chybí posouzení nočního osvětlení ○ nedostatečně řešen kumulativní vliv vice větrných elektráren ○ **Voda a klima** ○ narušeni vsakováni vody do půdy a změna odtokových poměrů ○ zhoršeni schopnosti krajiny zadržovat vodu a riziko vysychání krajiny ○ nedostatečné odstupy od vodních toků ○ chybí posouzení vlivu na mikroklima ○ **Zemědělská půda** ○ zábor a znehodnoceni kvalitní půdy ○ možné zásahy do půd I. a ||. třídy ochrany (nejcennější půdy) ○ zhutněni půdy a zvýšení eroze a rozdělení (fragmentace) pozemků ○ nejasný stav a poškozeni meliorací ○ **Dopady na obyvatele** ○ hluk a jeho dlouhodobý vliv ○ blikání stínů (stroboskopický efekt) ○ změna charakteru bydlení ○ pokles hodnoty nemovitosti ○ není dostatečně vysvětleno, jak byla stanovena vzdálenost od obytné zástavby ○ **Technická a bezpečnostní rizika** ○ odlet ledu z rotorů v zimě ○ zásah bleskem ○ požáry zařízeni (obtížně zvládnutelné zásahy) ○ pád částí konstrukce ○ únik provozních kapalin ○ šířeni požáru do krajiny ○ kontaminace půdy a vody Není jasné, kdo nese **odpovědnost za škody na zdraví a majetku**.	***Akceptováno částečně.*** *Akcelerační oblast AOV56 – Vrabčiny byla redukována.* *Akcelerační oblast AOV57 – Bílá Skála je vymezena v souladu se zákonem č. 249/2025 Sb. (ZOZE) a nařízením vlády č. 507/2025 Sb.* Akcelerační oblasti AOV56 – Vrabčiny a AOV57 – Bílá Skála jsou vymezeny v souladu s podmínkami zákona č. 249/2025 Sb. a nařízení vlády č. 507/2025 Sb. Vlivy jejich vymezení na přírodu, krajinný ráz, vodní režim, zemědělskou půdu a kvalitu bydlení v přilehlých obcích byly posouzeny v rámci vyhodnocení vlivů návrhu Změny č. 2 ÚRP na udržitelný rozvoj území (SEA/VVURÚ); plocha akcelerační oblasti AOV56 – Vrabčiny byla na základě výsledků tohoto posouzení v průběhu přípravy redukována. Pro každou z dotčených akceleračních oblastí bylo zpracováno biologické posouzení podle § 11 ZOZE, jehož výsledky jsou promítnuty do podmínek územních opatření zajišťujících ochranu chráněných druhů ptactva a netopýrů, ochranu prvků ÚSES a minimalizaci záboru zemědělské půdy nejvyšších tříd ochrany; podmínky územních opatření rovněž zohledňují ochranu vodního režimu a vsakovací schopnosti krajiny v dotčeném území. Kumulativní vlivy záměrů v obou akceleračních oblastech, včetně vzájemného sčítání hluku, vizuální zátěže a dopadů na životní prostředí a obyvatele, byly výslovně vyhodnoceny v rámci SEA/VVURÚ; samotné vymezení akceleračních oblastí jako ploch s regulovanými podmínkami výstavby automaticky neznamená realizaci záměrů. Konkrétní záměry větrných elektráren budou povoleny v navazujících řízeních podle stavebního zákona bez posuzování vlivů na životní prostředí (EIA); v těchto řízeních budou uplatněny zákonné hygienické limity hluku, podmínky pro minimalizaci stroboskopického efektu, bezpečnostní požadavky provozu VTE, odpovědnost za případné škody a podmínky pro ochranu vodního režimu a zemědělské půdy. Námitky o rozporu návrhu s právními předpisy ČR a EU, včetně zákona č. 100/2001 Sb. a směrnice RED III, neprokázaly skutečné porušení těchto předpisů v procesu pořizování Z2 URP. V rámci pořizování a zpracovávání návrhu Změny č. 2 ÚRP bylo postupováno dle ustanovení správního řádu, stavebního zákona a ZOZE a schváleného zadání vládou ČR. Vymezení akceleračních oblastí bylo projednáno s obcemi a veřejností v rámci veřejného projednání v souladu s § 96 stavebního zákona. Tím byly zákonné nároky samospráv na zapojení do procesu plně respektovány. Všechny obce a veřejnost

					○ **Kumulace vlivů** ○ sčítáni hluku, zásahů do krajiny a vizuální zátěže ○ dopady více elektráren nejsou vyhodnoceny společně ○ výsledný dopad na životní prostředí i lidi může být výrazně vyšší ○ **Rozpor se zákony ČR a EU** ○ správní řád (zákon č. 500/2004 Sb.) ○ ochrana přírody (zákon č. 114/1992 Sb.) ○ EIA (zákon č. 100/2001 Sb.) ○ ochrana půdy (zákon č. 334/1992 Sb.) ○ stavební zákon (zákon č. 283/2021 Sb.) ○ nesplněni podmínek směrnice EU RED III (nevhodně zvolená lokalita, nevyřešené dopady) ○ návrh může zasahovat do práva na příznivé životní prostředí a ochranu zdraví podle Listiny základních lidských práv a svobod (či. 31, či. 35, či. 11) ○ porušeni principu předběžné opatrnosti (ČI. 191 SFEU), návrh je předkládán bez dostatečných podkladů a při existenci důvodných pochybností o jeho dopadech Navržená oblast **má zásadní střety s přírodou, krajinou, vodou i životem obyvatel**. Tyto problémy nejsou odstraněny, pouze částečně zmírňovány. Návrh nemá dostatečné podklady, neřeší varianty a nehodnotí kumulativní dopady, proto **požaduji vyloučení akcelerační oblasti z návrhu.**	měly možnost uplatnit své připomínky od 14. 4. 2026 až do 1. 6. 2026 k návrhu Změny č. 2 ÚRP. V rámci pořizování a zpracovávání návrhu Změny č. 2 ÚRP bylo postupováno dle ustanovení správního řádu, stavebního zákona a ZOZE a schváleného zadání vládou ČR. Vymezení akceleračních oblastí bylo projednáno s obcemi a veřejností v rámci veřejného projednání v souladu s § 96 stavebního zákona. Tím byly zákonné nároky samospráv na zapojení do procesu plně respektovány. Všechny obce a veřejnost měly možnost uplatnit své připomínky od 14. 4. 2026 až do 1. 6. 2026 k návrhu Změny č. 2 ÚRP. § 68 správního řádu se podle § 174 odst. 1 správního řádu použije pro opatření obecné povahy přiměřeně. Soulad s požadavky stavebního zákona je popsán v odůvodnění Změny č. 2 ÚRP v kapitole II.1.b Vyhodnocení souladu s cíli a úkoly územního plánování a s požadavky stavebního zákona. Vymezení AO nemá vliv na vlastnická práva. Při vymezení AO nelze předjímat škody z výstavby a provozu konkrétních záměrů. Odpovědnost za škody má provozovatel větrné elektrárny, který odpovídá za její technický stav a bezpečnost provozu, a to podle občanského zákoníku (zákon č. 89/2012 Sb.). Větrné i fotovoltaické elektrárny jsou běžnou technologií s odhadnutelnými dopady na okolí. Za účelem stanovení možných dopadů akceleračních oblastí bylo provedeno biologické posouzení, posouzení vlivů na udržitelný rozvoj, a za účelem zabránění negativním dopadům nebo jejich zmírnění byla navržena celá řada podmínek v územním opatření, což je v souladu s principem předběžné opatrnosti, který mimo jiné vychází z čl. 191 Smlouvy o fungování Evropské unie (SFEU). Kumulativní posouzení vlivů na životní prostředí a veřejné zdraví bylo v rámci SEA provedeno pro každou AO (viz karty AO v příloze č. 2 SEA) i pro Změnu č. 2 ÚRP jako celek. V rámci ÚO pro všechny AOV byla stanovena podmínka vypracování hlukové studie, do níž budou zahrnuty všechny existující zdroje (např. formou podkladů z měření hluku). Kumulativní vlivy na jiné složky životního prostředí, např. na krajinný ráz, je možno stanovit tam, kde existují prostorově a výškově obdobné stavby a záměry, jako jsou VTE, jinak postrádá hodnocení kumulace smysl. Elektrárny jsou vybaveny detektory námrazy a vibrací, které zastaví provoz. Kromě speciálních nátěrů omezujících vznik námrazy se v případě stavby ve vyšších nadmořských výškách využívá vyhřívání listů rotorů (elektrické či horkovzdušné). Předejdou tak nejen poškození elektrárny, ale také odletování uvolněné námrazy do okolí. V každém případě jde o technický aspekt, který má být zohledněn při povolování konkrétních projektů. V rámci souvisejících územních opatření jsou stanoveny podmínky, které zajišťují ochranu protierozních opatření, funkčních melioračních

Poř. č.	Připomínkové místo	Číslo jednací	Článek	AO	Připomínka	Vyhodnocení
						zařízení, vodních toků a rovněž omezující možné terénní úpravy. Vzhledem k charakteru a rozsahu potenciálních záměrů se při naplnění podmínek nepředpokládá narušení vodního režimu v rámci akceleračních oblastí. Zákon č. 334/1992 Sb., o ochraně zemědělského půdního fondu (ZPF), se na záměry v AO vztahuje v plném rozsahu; orgán ochrany ZPF je v řízení o povolení záměru dotčeným orgánem. Vymezení AO v územním rozvojovém plánu (ÚRP) tento souhlas v žádném případě nenahrazuje. Riziko zhutnění půdy stavební technikou je eliminovatelné správnou organizací staveniště. Součástí územního opatření je rovněž podmínka, která zakazuje poškozování stávajících protierozních opatření. Dále nesmí být narušena funkce stávajících funkčních meliorací, nesmí vznikat neobhospodařovatelné zbytkové zemědělské pozemky a zemědělské pozemky bez přístupu k veřejně přístupné pozemní komunikaci. Na základě vypořádání stanovisek a připomínek byla stanovena podmínka na maximální celkovou plochu pro odnětí ZPF v AO pro záměry OZE. Do ÚO u všech AO pro VTE je zapracována podmínka zpracování hlukové studie a minimalizace shadow flicker efektu (u stroboskopického efektu je minimalizace zajištěna používanými materiály na lopatky VTE). Co se týká infrazvuku, je přítomen všude v prostředí, aniž by se projevoval jeho negativní vliv. U přírůstku infrazvuku z VTE nebyl dosud prokázán významný negativní vliv na veřejné zdraví, studie dále probíhají. Moderními měřicími metodami je již možno infrazvuk měřit, avšak v české legislativě nemá stanoven hlukový limit. Hygienický limit infrazvuku v komunálním prostředí sice není stanoven, ale existuje doporučená hodnota v ČSN ISO 7196 LG=90 dB nebo hladiny prahu slyšení pro jednotlivá frekvenční pásma v ČSN ISO 226. Kumulace hluku z více VTE bude vždy vyhodnocena hlukovou studií a následně ověřena měřením. Kumulace hluku z jiných než stacionárních zdrojů (silnice, železnice, letecká doprava, ...) se nedělá, tyto zdroje mají odlišné limity, proto nejsou kumulativně posuzovány (lze je v hlukové studii pro informaci sečíst). Světelné zatížení je minimalizováno vhodným umístěním a typem signálního světla na VTE tak, aby nebylo zatěžováno jeho okolí. U FVE je světelné zatížení řešeno podmínkami v územním opatřením, kde je stanoveno, že zde nebude trvalé osvětlení u záměrů OZE. Stroboskopický/shadow flicker efekt je eliminován nastavením automatického vypínání VTE v době, kdy by mohl střídající se stín lopatek VTE opakovaně dopadat na obytnou zástavbu - to je ošetřeno v územním opatření pro všechny AO pro VTE. Pro nízkofrekvenční zvuk a infrazvuk z VTE studie nenašly konzistentní důkazy spojující tyto

Poř. č.	Připomínkové místo	Číslo jednací	Článek	AO	Připomínka	Vyhodnocení
						frekvence s významným obtěžováním nebo přímými zdravotními účinky nad rámec normálních hladin zvuku. Projevuje se spíše nocebo efekt (problémy způsobuje očekávání hlukových vlivů, nikoliv vlivy samotné).
896.	Obec Netunice	MMR-33277-2026-81	99czp	AOV62	**PŘIPOMÍNKA K NÁVRHU ZMĚNY Č. 2 ÚZEMNÍHO ROZVOJOVÉHO PLÁNU ČR – Formální námitky a připomínky obce Netunice k vymezení akceleračních zón pro výstavbu větrných elektráren (VTE), zejména k zóně AOV62 – podání dle § 4 odst. 3 zákona č. 249/2025 Sb.** Obec Netunice, zastoupená níže podepsaným starostou, tímto v souladu s § 4 odst. 3 zákona č. 249/2025 Sb. a v souladu s § 6 zákona č. 128/2000 Sb., o obcích (obecní zřízení), ve znění pozdějších předpisů, vznáší formální námitky a připomínky k vymezení akceleračních zón pro větrnou energetiku, a to zejména k zóně označené AOV62. Obec Netunice je dotčenou veřejností a dotčeným územním samosprávným celkem ve smyslu příslušných právních předpisů. **<u>I. Rozpor akcelerace zóny AOV62 s podmínkami stanovenými zákonem č. 249/2025 Sb.</u>** Ustanovení § 4 odst. 3 zákona č. 249/2025 Sb. výslovně stanoví, že akcelerační oblasti mají být vymezovány přednostně na umělých a zastavěných plochách, průmyslových a zemědělských areálech a na tzv. znehodnocených pozemcích (brownfields), tedy na půdě, která je trvale vyřazena ze zemědělského využití nebo jinak degradována. Zóna AOV62 je naproti tomu situována do funkčního přírodního prostředí – do ekologicky stabilního lesního celku, aktivního zemědělského půdního fondu a do lokalit s dokumentovaným výskytem zvláště chráněných druhů živočichů. Vymezení zóny AOV62 je v přímém rozporu s kritérii stanovenými § 4 odst. 3 zákona č. 249/2025 Sb. a žádáme, aby tato skutečnost byla v rámci řízení zohledněna a AOV62 zrušena. Chtěli bychom dále znát odpověď na otázku, proč nebylo využito ke stanovení akceleračních zón brownfieldů a narušených území uvedených v Národní databázi brownfieldů? **<u>II. Kolize s územním systémem ekologické stability (USES) – porušení zákona č. 114/1992 Sb.</u>** Akcelerační zóna AOV62 zasahuje a dotýká se: 1. nadregionálního biokoridoru K 105, 2. regionálního biokoridoru RK 249, 3. regionálního biocentra RBC Černý les. Zákon č. 114/1992 Sb., o ochraně přírody a krajiny, ve znění pozdějších předpisů, v § 4 ukládá povinnost zajišťovat územní systém ekologické stability (USES) a chránit jeho skladebné části. Dle § 4 odst. 1 téhož zákona je USES závazným podkladem pro územní plánování a musí být respektován při veškeré rozhodovací činnosti. Nadregionální biokoridor K 105 je zakreslen v Politice územního rozvoje ČR a je závazný pro celé území státu. V předmětné lokalitě byl dokumentován výskyt zvláště chráněných druhů ptáků ve smyslu § 48 zákona č. 114/1992 Sb. a přílohy III vyhlášky č. 395/1992 Sb., konkrétně: 1. luňák červený (Milvus milvus) – silně ohrožený druh, 2. luňák hnědý (Milvus migrans) – silně ohrožený druh, 3. moták pilich (Circus cyaneus) a moták pochop (Circus aeruginosus), 4. orel mořský (Haliaeetus albicilla) – kriticky ohrožený druh. Výstavba VTE v místě hnízdišť a migračních tras těchto druhů by představovala zásah do biotopu zvláště chráněných živočichů ve smyslu § 50 zákona č. 114/1992 Sb. Takový zásah vyžaduje výjimku udělenou orgánem ochrany přírody dle § 56 téhož zákona, přičemž udělení výjimky musí splňovat podmínku tzv. převažujícího veřejného zájmu a neexistence uspokojivé alternativy – podmínky, které v daném případě nejsou splněny.	***Akceptováno částečně.*** *Akcelerační oblastAOV62 – Střížovice byla redukována.* Vlivy vymezení akcelerační oblasti AOV62 – Střížovice na prvky územního systému ekologické stability – nadregionální biokoridor K 105, regionální biokoridor RK 249 a regionální biocentrum RBC Černý les –, na zvláště chráněné druhy živočichů, vodní režim, zemědělský půdní fond a krajinný ráz byly posouzeny v rámci vyhodnocení vlivů návrhu Změny č. 2 ÚRP na udržitelný rozvoj území (SEA/VVURÚ); pro tuto akcelerační oblast bylo zpracováno biologické posouzení podle § 11 odst. 3, resp. 4 zákona č. 249/2025 Sb. a jeho výsledky jsou promítnuty do podmínek územního opatření pro AOV62. Podmínky územního opatření zahrnují opatření k ochraně biotopů zvláště chráněných druhů ptáků – luňáka červeného, luňáka hnědého, orla mořského a motáků – a k zachování funkčnosti prvků ÚSES; identifikované střety s přírodními hodnotami byly v průběhu přípravy návrhu odborně vyhodnoceny a zohledněny při stanovení podmínek vymezení. Záměry pro výrobu energie z obnovitelných zdrojů umísťované v akceleračních oblastech jsou podle § 28 zákona č. 249/2025 Sb. osvobozeny od povinnosti provést EIA; konkrétní záměry jsou povoleny v navazujících řízeních dle stavebního zákona, kde jsou posuzovány jejich vlivy na ochranná pásma vodních zdrojů, zdraví obyvatel a další zákonem chráněné hodnoty. Vymezení akceleračních oblastí v územním rozvojovém plánu je zákonnou kompetencí státu při naplňování cílů energetické politiky; práva a zájmy dotčených obcí a jejich obyvatel jsou chráněna v navazujících řízeních, v nichž jsou individuálně posuzovány vlivy konkrétních záměrů a uplatňovány zákonné podmínky ochrany zdraví, majetku a životního prostředí. Námitky o rozporu návrhu s právními předpisy ČR a EU, včetně zákona č. 100/2001 Sb. a směrnice RED III, neprokázaly skutečné porušení těchto předpisů v procesu pořizování Z2 URP. K tomu dodáváme: Návrh Změny č. 2 ÚRP byl připraven v souladu s právními předpisy (včetně zákona č. 249/2025 Sb. a směrnice RED III a zákona č. 114/1992 Sb., o ochraně přírody a krajiny).

Poř. č.	Připomínkové místo	Číslo jednací	Článek	AO	Připomínka	Vyhodnocení
					Komentář: *AOV62 koliduje s nadregionálním koridorem K 105, blokuje průchod regionálního biokoridoru RK 249, zasahuje RBC Černý les. Kvalitní a zdravý les, sloužící k rekreaci obyvatel ze širokého okolí a v návaznosti na Brdské lesy je domovem vzácných živočichů. V zóně je výskyt citlivých druhů ptáků včetně luňáka červeného, luňáka hnědého, motáků a orla mořského. V navržené zóně jsem, z vlastní zkušenosti, narazil kromě zmiňovaných druhů i na řadu sov včetně kulíška nejmenšího, výra velkého. Ornitologové již několik let jezdili k nám pozorovat raritního dudka chocholatého v jeho hnízdišti, který letos opět dorazil, což máme zdokumentováno filmovými záběry. Potkat zde můžete občas i ledňáčka, který k nám zavítá ze svých hnízdišť u Úhlavy. V sezóně je zde velké množství netopýrů různých druhů. Zmíněný biokoridor je „živý“, skutečně slouží k migraci srstnaté zvěře, je navržen správně, nejedná se pouze o formalitu na mapě. AOV62 by zdevastovala nejcennější přírodní hodnotu v našem katastru. Obcházet řádný proces EIA je v takovémto případě je neomluvitelnou chybou.* **<u>III. Ohrožení zdrojů pitné vody – porušení zákona č. 254/2001 Sb.</u>** Zóna AOV62 zasahuje s největší pravděpodobností do oblasti pramenišť podzemních vod, které zásobují většinu obyvatel obce Netunice (lokalita na ose Černý les - Jůzkův mláz – Mlázy)... Pod touto lokalitou bylo nedávno zbudováno veřejné vodní dílo – obecní vodovod – pro zásobování obec pitnou vodou. **Zóna AOV62 má obkroužit obec ze tří stran ve vzdálenosti od 500 m od obydlené oblasti a je prakticky nemožné, aby nezasáhla zdroje podzemních vod.** Stavba VTE s monolitickými základy o průměru cca 30 m sahajícími do hloubky 6 m a v případě pilotového zakládání až 30–50 m pod povrch, spolu s trvalým dynamickým hutněním podloží, představuje neakceptovatelné riziko trvalého narušení přirozených cest podzemního odtoku a kontaminace vodních zdrojů. Vydaní povolení k umístění stavby VTE bez předchozího podrobného hydrogeologického průzkumu a bez prokázání, že nedojde ke zhoršeni vodního režimu, by bylo v rozporu s § 11 vodního zákona. *Komentář:* *Vzhledem k tomu, že se obec Netunice nachází pod touto lokalitou (přímo ze tří stran), většina studní občanů, včetně zdroje vody pro nově vybudovaný vodovod je napájena podzemní vodou proudící od navržené AOV 62 směrem do obce a hrozí závažný zásah do poměrů v proudění podzemních vod.* **<u>IV. Nevratný zábor zemědělské půdy – porušení zákona č. 334/1992 Sb.</u>** Realizace VTE v dané lokalitě by si vyžádala trvalý zábor zemědělské půdy. Zákon č. 334/1992 Sb., o ochraně zemědělského půdního fondu, v § 4 stanoví, že zemědělská půda může být trvale odňata ze zemědělského půdního fondu jen v nezbytně nutném rozsahu. Vyhláška č. 271/2019 Sb. ukládá při rekultivaci povinnost odstranit veškeré hmotné zbytky stavby. Železobetonové monolitické základy VTE o průměru cca 30 m uložené do hloubky 6 m nelze v praxi z půdy odstranit po skončení životnosti VTE bez zbytku a dochází tak k trvalé a nevratné devastaci zemědělské půdy v rozporu s § 4 a § 8 zákona č. 334/1992 Sb. **<u>V. Porušení stavebního zákona a závazných územně plánovacích dokumentů</u>** Zákon č. 283/2021 Sb., stavební zákon, v § 4 ukládá, aby rozhodování o záměrech bylo v souladu s územně plánovací dokumentací. DESU (Dopravní a energetický stavební úřad) je jako příslušný správní orgán povinen ověřit soulad umísťovaného záměru s Politikou územního rozvoje ČR, Zásadami územního rozvoje Plzeňského kraje a územním plánem obce Netunice. Realizace záměru v zóně AOV62 by byla v přímém rozporu s těmito závazně platnými dokumenty, a územní rozhodnutí vydané v rozporu s územně plánovací dokumentací je dle § 93 stavebního zákona nezákonné.	Při návrhu akceleračních oblastí byla brána v úvahu kritéria uvedená v článku 15c odst. 1 písm. a) bod i) směrnice RED III, resp. § 4 odst. 3 ZOZE. Uvedená ustanovení právních předpisů uvádějí typy území, kde má být vymezení akceleračních oblastí upřednostněno, nevylučují tedy vymezení akcelerační oblasti i v jiných typech území. V případě akceleračních oblastí pro FVE byla upřednostněna území narušená povrchovou těžbou, kde ještě nebyla zahájena rekultivace, brownfieldy, někdejší umělé a zastavěné plochy pro dopravní infrastrukturu – nevyužívaná letiště bývalých vojenských újezdů a jejich blízké okolí), znehodnocená půda, kterou nelze využívat pro zemědělství (půda s vysokým erozním ohrožením). Akcelerační oblasti pro VTE nebylo ve většině případů možno vymezit pouze v územích uvedených výše, a to zejména z těchto důvodů: Technologie větrných elektráren vyžaduje značné rozestupy (v řádu stovek metrů) mezi jednotlivými zařízeními. Akcelerační oblasti umožňující výstavbu většího počtu stožárů proto zabírají rozsáhlé území. Ve Změně č. 2 ÚRP nebyly i s ohledem na jejich celostátní význam navrhovány oblasti pro VTE menší než 2,5 km2. Zároveň není žádoucí akcelerační oblasti pro VTE umisťovat v těsné blízkosti obydleného území, což značně limituje využití brownfieldů a dalších zastavěných ploch. Problematika ochrany ptáků byla řešena během vymezování akceleračních oblastí takto: 1) Podle § 4 zákona č. 249/2025 Sb. (ZOZE) nelze akcelerační oblast vymezit na území evropsky ptačí oblasti. 2) V rámci zpracování návrhu Změny č. 2 ÚRP byly využity mapy citlivosti ptáků vůči výstavbě VTE zpracované podle metodiky BirdLife International Českou společností ornitologickou (https://www.birdlife.cz/mapa-citlivosti-ptaku-vuci-vystavbe-vetrnych-elektraren-v-cesku-novy-nastroj-pro-udrzitelne-planovani/). Na základě map citlivosti nebyla do akceleračních oblastí zařazena území s extrémním a vysokým rizikem střetů ptáků s VTE. 2) Dále bylo pro jednotlivé akcelerační oblasti zpracováno biologické posouzení podle § 11 odst. 3, respektive 4 zákona č. 249/2025 Sb. (ZOZE). Výsledky posouzení byly respektovány při vymezení akceleračních oblastí a na jejich základě byly stanoveny podmínky a zmírňující opatření implementovaná do územních opatření. Jedná se o podmínky pro ochranu významných biotopů, eliminaci negativních vlivů během hnízdního období, monitoring mortality ptáků, využití detekčních systémů,

Poř. č.	Připomínkové místo	Číslo jednací	Článek	AO	Připomínka	Vyhodnocení
					Komentář: *Veřejné projednávání, které právě probíhá a obce mohou uplatnit své připomínky do půlky května, se zdá být pouze formální a neposkytuje dostatek času k přípravě veřejnosti na kvalitní zpracování námitek a zpracování odborných studií. Ministerstvo staví tak obce před hotovou věc bez předchozích konzultací a přípravě.* **VI. Princip předběžné opatrnosti – technologická neověřenost staveb výšky 200~250 m** Větrné elektrárny výšky kolem 250 m nejsou dosud v podmínkách střední Evropy provozně ověřeny. Princip předběžné opatrnosti je zakotven v § 2 odst. 3 zákona č. 17/1992 Sb., o životním prostředí, a v čl. 191 Smlouvy o fungování Evropské unie (SFEU). Dle těchto principů nesmí být rizika záměru s neověřenými technologiemi podceňována. **VII. Nedodržení bezpečné vzdálenosti VTE od obytné zástavby – zdravotní rizika** Česká republika dosud nestanovila závazná pravidla pro minimální vzdálenost VTE od obytné zástavby adekvátní pro stavby výšky ~250 m. Bavorsko uplatňuje pravidlo desetinásobku výšky VTE jako minimální vzdálenosti od nejbližší obytné zástavby – při výšce 250 m by minimální vzdálenost činila 2 500 m. Zóna AOV62 tuto vzdálenost od zástavby obce Netunice nesplňuje. Negativní zdravotní dopady provozu VTE – nadměrný hluk, infrazvuk, stroboskopický efekt a emise mikroplastů z rotorových listů – jsou dokumentovány v odborné literatuře. Dle § 30 zákona č. 258/2000 Sb., o ochraně veřejného zdraví, jsou orgány veřejné moci povinny přecházet vzniku ohrožení veřejného zdraví. *Komentář:* *Občané se právem ptají, proč nesmí mít stejné normy pro bezpečné vzdálenosti provozování VTE, jako naši sousedé ve vedlejším Bavorsku (rozdíl u 200 m výšky: 500 m u nás a 2000 m v Bavorsku). Jsou naši lidé považováni za méněcenné?* **VIII. Zásah do majetkových práv obyvatel – porušení čl. 11 Listiny základních práv a svobod** Výstavba VTE v dané lokalitě způsobí prokazatelný pokles tržní hodnoty nemovitostí v bezprostředním okolí, a to řádově o desítky procent. Tímto způsobem bude fakticky zasaženo do ústavou zaručeného práva na ochranu vlastnictví dle čl. 11 Listiny základních práv a svobod (usnesení předsednictva ČNR č. 2/1993 Sb.). A hrozí tak postupná tvorba vyloučených lokalit v blízkosti VTE. **IX. Porušení práva obcí na samosprávu – porušení zákona č. 128/2000 Sb.** Akcelerační zóna AOV62 byla navržena bez jakékoliv konzultace s obcí Netunice a bez provedení místního šetření. Dle § 7 a § 84 zákona č. 128/2000 Sb., o obcích (obecní zřízení), je obec oprávněna vyjadřovat se ke všem záměrům, které mají vliv na životní podmínky jejích obyvatel a na území obce. Vymezení akcelerační zóny zasahující do katastru obce bez dostatečné konzultace s dotečenou obcí a dostatku času na podání námitek by byl procesním pochybením a zpochybňuje zákonnost celého procesu vymezování zón. Lhůta na podání námitek je příliš krátká, abychom mohli nechat zpracovat odborné posudky na potvrzení svých námitek. *Komentář:* *Návrh zóny AOV62 byl zřejmě připraven ve spěchu od stolu a zřetelně postrádá znalost místních podmínek, čemuž se dalo snadno předejít konzultací s obcí. Akcelerační zóny zasahují podle našeho názoru zásadně do pravomoci místních samospráv a negativně ovlivní život obyvatel. Stanovení AO by znamenalo zásah do pravomoci územních samospráv při posuzování a umisťování VTE a výrazně omezí možnosti samospráv hájit zájmy svých občanů v procesu posuzování vlivu VTE na životní prostředí.*	selektivních odstávek a dalších technických opatření ke snižování kolizního rizika ptáků a VTE. 3) Následně proběhlo vyhodnocení vlivu návrhu Změny č. 2 ÚRP na udržitelný rozvoj území, jehož součástí je vyhodnocení vlivu na životní prostředí (SEA) a vyhodnocení vlivů na lokality soustavy Natura 2000. Nebyly identifikovány významné negativní vlivy na populace ptáků, které by bránily vymezení akcelerační oblasti. 4) Na základě stanovisek dotčených orgánů a připomínek veřejnosti bude do územního opatření doplněna podmínka vymezující biologický dozor ve fázi přípravy a realizace VTE, jehož účelem bude eliminovat nebo významně snížit negativní vlivy na zvláště chráněné druhy ptáků. Podmínky stanovené v příslušných územních opatřeních limitují rozsah terénních úprav u větrných elektráren na maximální hodnotu ± 5 m. Konkrétní vliv základových konstrukcí na puklinové systémy a kolektory podzemních vod bude předmětem podrobného hydrogeologického posouzení, které bude zpracováno jako součást dokumentace záměru a bude řešeno v rámci navazujícího řízení o povolení záměru dle stavebního zákona. Narušení systému podzemních vod se s ohledem na mělké založení naprosto převažující většiny VTE (do cca 5 m) a malou plochu narušení podloží (cca 20x20m) nepředpokládá. Při vymezování AO v návrhu Změny č. 2 ÚRP byly zohledněny požadavky nařízení vlády č. 507/2025 Sb. V návrhu Změny č. 2 ÚRP pro veřejné projednání byl vyhodnocen potenciální celkový zábor na I. a II. třídě ochrany ZPF v rozsahu 95,3 ha, což představuje 0,2 % z navrhované rozlohy AO. Územní opatření stanoví podmínky, které vyžadují zachování funkčnosti stávajících meliorací, zakazují poškozování protierozních opatření a vylučují vznik pozemků bez přístupu či neobhospodařovatelných ploch; všechna tato opatření zajišťují ochranu zemědělského hospodaření v akceleračních oblastech. Na základě vypořádání stanovisek a připomínek byla stanovena podmínka v územních opatřeních na maximální celkovou plochu pro odnětí ZPF v AO pro záměry OZE. Soulad s požadavky stavebního zákona je popsán v odůvodnění Změny č. 2 ÚRP v kapitole II.1.b Vyhodnocení souladu s cíli a úkoly územního plánování a s požadavky stavebního zákona. Soulad s cíli a úkoly územního plánování je popsán v odůvodnění Změny č. 2 ÚRP v kapitole II.1.b Vyhodnocení souladu s cíli a úkoly územního plánování a s požadavky stavebního zákona. V rámci pořizování a zpracovávání návrhu Změny č. 2 ÚRP bylo postupováno dle ustanovení správního řádu, stavebního zákona a ZOZE a schváleného zadání vládou ČR. Vymezení akceleračních oblastí bylo projednáno s obcemi a veřejností v rámci veřejného

Poř. č.	Připomínkové místo	Číslo jednací	Článek	AO	Připomínka	Vyhodnocení
					X. Nedostatečné zjištění skutkového stavu – porušení § 3 zákona č. 500/2004 Sb. Zákon č. 500/2004 Sb., správní řád, v § 3 ukládá správním orgánům povinnost postupovat tak, aby byl zjištěn stav věci, o němž nejsou důvodné pochybnosti, v rozsahu nezbytném pro soulad rozhodnutí se zájmy chráněnými zvláštními zákony. Vymezení zóny AOV62 zřejmě nebylo provázeno dostatečnou analýzou souladu s USES, dopadu na zdroje pitné vody, souladu s územně plánovací dokumentací a dopadů na zemědělský půdní fond. Opomenutí těchto aspektů by bylo závažnou vadou správního řízení. **XI. Jednalo by se zásadní negativní zásah do malebné krajiny jižního Plzeňska, se kterým nemůžeme souhlasit.** Podle našeho názoru je ignorována Evropská úmluva o krajině (European Landscape Convention), ETS No. 176. Vymezení zóny AOV62 a ostatních zón v jižním plzeňsku nedostatečně chrání krajinu jako základní složky životního prostředí, ignorují charakter území a nedostatečně zapojují veřejnost do rozhodování o zásazích do krajiny **XII. Vyloučení EIA a nedostatečné posouzení vlivů** Navržené vymezení akceleračních oblastí má zásadní dopad i z hlediska následného povolování záměrů, neboť v těchto oblastech dochází k omezení, resp. vyloučení standardního posuzování vlivů na životní prostředí (EIA). O to vyšší nároky musí být kladeny na kvalitu, úplnost a konkrétnost podkladů a vyhodnocení vlivů na životní prostředí již na úrovni tohoto návrhu, neboť územní opatření dle ZOZE nemůže plnohodnotně nahradit individuální posouzení konkrétních záměrů. Předložený návrh však tyto požadavky nenaplňuje, zejména postrádá dostatečné vyhodnocení konkrétních lokálních dopadů, kumulativních vlivů více záměrů v území a jejich dopadů na krajinný ráz, obytné prostředí a veřejné zdraví. **XIII. Politický aspekt** Na základě usnesení zastupitelstva obce Netunice 2/2026 ze dne 30.4.2026 jednomyslně schválilo usnesení odmítající výstavbu větrných elektráren v katastru obce Netunice. Nesouhlasíme zejména se stavbu těchto zařízení na zemědělské a lesní půdě a také v blízkosti obydlené oblasti. Jednomyslné usnesení bylo schváleno na základě požadavku velké skupiny místních občanů, které zastupuje. **Usnesení č. 217** **Zastupitelstvo obce Netunice schvaluje návrh usnesení ve znění: Zastupitelstvo Netunice obce nesouhlasí se stavbami větrných elektráren ve svém katastru a odmítá umístění akcelerační zóny AOV62 tak, jak byla navržena a požaduje její úplné zrušení.** **Dále ukládá starostovi obce podat kompletní seznam námitek proti vymezení akceleračních zón VTE, zejména zóny AOV62 na MMR** *Komentář:* *Projekt stanovení akceleračních zón přichází pravděpodobně na základě čistě politického zadání. V diskuzích ve veřejné prostoru se objevují, na základě některých indicií, pochybnosti, zda celý proces proběhl transparentně a plně v souladu se zákonem. Vzhledem k tomu, že z veřejných zdrojů vyplývá, že elektrická energie z větrných turbín je v našich podmínkách násobně dražší než energie z klasických elektráren a že bez dotací či státních subvencí takovýto projekt není rentabilní, vyvstává otázka a pochybnosti, jaká je motivace zainteresovaných k takovémuto obrovskému a nákladnému projektu z veřejných prostředků. Nabízí se analogie s nechvalně známými solárními barony. Vyvstává řada otázek na zainteresované politicky odpovědné osoby.* *Je takovéto nasměrování obrovských finančních prostředků účelné a prováděné s péčí řádného hospodáře? A nebudou tyto finanční prostředky chybět na plánované vybudování dalších bloků pro výrobu jaderné energie? Proč je brán větší zřetel na zájmy malé skupiny zainteresovaných*	projednání v souladu s § 96 stavebního zákona. Tím byly zákonné nároky samospráv na zapojení do procesu plně respektovány. Všechny obce a veřejnost měly možnost uplatnit své připomínky od 14. 4. 2026 až do 1. 6. 2026 k návrhu Změny č. 2 ÚRP. Každou žádost o povolení záměru posuzuje příslušný stavební úřad podle Části šesté, Hlavy třetí „Řízení o povolení záměru“, stavebního zákona, vč. § 193 stavebního zákona, když posuzuje řadu požadavků. Podle § 193, odst. 1, písm a) stavební úřad posuzuje, zda je záměr **v souladu s územně plánovací dokumentací**, územními opatřeními a vymezením zastavěného (podle navrhované novely stavebního zákona zastavitelného) území. V této souvislosti je nutno respektovat § 73, odst. 2 a 3 stavebního zákona, které říkají, že územně plánovací dokumentace je **závazná pro rozhodování v území** a další změny v území a dále, že **nadřazená územně plánovací dokumentace je závazná pro obsah navazující územně plánovací dokumentace**. Přitom se k části navazující územně plánovací dokumentace, **která je v rozporu s nadřazenou územně plánovací dokumentací, nepřihlíží.** Judikát v případu Waddenzee (SDEU C-127/02) se týká plánu povolujícího lov mořských lastur a jeho možného vlivu na přírodní stanoviště a na zmenšení zásob potravy pro ptáky. V případě návrhu vymezení akceleračních oblastí bylo v souladu s požadavky směrnice RED III zpracováno vyhodnocení vlivů na udržitelný rozvoj území, včetně SEA a vyhodnocení vlivů na NATURU 2000. Za účelem odstranění nebo zmírnění negativních vlivů na ptáky, stanoviště, i jiné hodnoty a veřejné zájmy byla v územních opatření dle potřeby konkrétní oblasti navržena celá řada podmínek a zmírňujících opatření. Větrné i fotovoltaické elektrárny jsou běžnou technologií s odhadnutelnými dopady na okolí. Za účelem stanovení možných dopadů akceleračních oblastí bylo provedeno biologické posouzení, posouzení vlivů na udržitelný rozvoj, a za účelem zabránění negativním dopadům nebo jejich zmírnění byla navržena celá řada podmínek v územním opatření, což je v souladu s principem předběžné opatrnosti, který mimo jiné vychází z čl. 191 Smlouvy o fungování Evropské unie (SFEU). Při vymezování jednotlivých akceleračních oblastí pro větrné elektrárny byla dodržena minimální odstupová vzdálenost 500 metrů od obytné zástavby sídel. Tato hodnota, uvedená v odůvodnění Změny č. 2 ÚRP pro každou akcelerační oblast, představuje prvek ochrany kvality bydlení. Konkrétní záměry obnovitelných zdrojů energie musí následně v navazujícím řízení splnit veškeré zákonné hygienické a hlukové limity, a to bez ohledu na stanovenou minimální odstupovou vzdálenost.

Poř. č.	Připomínkové místo	Číslo jednací	Článek	AO	Připomínka	Vyhodnocení
					developerů, závislých na subvencích ze státního rozpočtu, než na zájmy většiny místních obyvatel, kteří budou nuceni toto vše platit z odvedených daní a ze zvýšených účtů za elektřinu a snášet všechny negativní dopady na životní prostředí? Mnozí občané se již nyní v procesu schvalování akceleračních zón cítí opuštění svou demokraticky zvolenou vrcholnou reprezentací a prodaní odpovědnými politiky bezohledným „zlatokopům dotací“ a to bez ohledu na obrovskou devastaci životního prostředí. Jak na tyto otázky bude odpovězeno? **Podle našeho názoru by v tak sporném případě, s přihlédnutím k výše zmíněným otázkám, námitkám a pochybnostem, nemělo docházet ke stanovení takovýchto akceleračních zón „na sílu“ proti vůli zainteresovaných obcí a proti vůli v místě trvale žijících občanů.** **<u>XIII. Souhrn</u>** Z výše uvedených důvodů obec Netunice požaduje: 1. úplné zrušení akcelerační zóny AOV62; 2. přehodnocení ostatních akceleračních zón a jejich uvedení do souladu s podmínkami stanovenými § 4 odst. 3 zákona č. 249/2025 Sb.; 3. provedení komplexní analýzy souladu vymezených zón se zákonem č. 114/1992 Sb., zákonem č. 254/2001 Sb. a zákonem č. 334/1992 Sb.; 4. zajištění práva obce Netunice na řádnou účast v dalším procesu vymezování akceleračních zón dle zákona č. 128/2000 Sb. a zákona č. 283/2021 Sb.	Zákon č. 258/2000 Sb., o ochraně veřejného zdraví, garantuje fyzickým osobám dodržení hygienických limitů ve vztahu k hluku a vibracím (§ 30 odst. 1). Konkrétní záměry obnovitelných zdrojů energie musí následně v navazujícím řízení splnit veškeré zákonné hygienické a hlukové limity. Dále jsou v platnosti cíle a úkoly územního plánování dle stavebního zákona, konkrétně § 38 odst. 3) nebo § 39 písm. g) stanovovat podmínky pro obnovu a rozvoj sídelní struktury, pro kvalitní bydlení a pro rozvoj rekreace a cestovního ruchu. Nebylo prokázáno, že by instalace VTE měla významný negativní vliv na cenu nemovitostí či provádění investic. Lokální dopady na cenu nemovitostí konkrétních záměrů nelze posuzovat na koncepční úrovni při vymezování AO v ÚRP. Dopady na cenu nemovitostí - např. viz: https://komoraoze.cz/wp-content/uploads/2025/06/vliv-vetrnych-elektraren_studie_final.pdf Ústavou zaručená samospráva obcí (čl. 8, 100, 101 Ústavy ČR) zahrnuje právo obcí na samosprávu ve vlastních záležitostech. Územní plánování na celostátní úrovni je výkonem státní správy a jeho výstupy nepodléhají schválení orgány územních samosprávných celků. ÚRP je celostátní dokument územního plánování vydávaný vládou ČR jako opatření obecné povahy. ÚRP vymezuje plochy a koridory mezinárodního nebo celostátního významu. V hierarchii nástrojů územního plánování je nadřazen územně plánovací dokumentaci obcí a krajů. Obce a kraje jsou povinny uvést ÚPD do souladu s platným ÚRP, dle ustanovení stavebního zákona. ÚRP neumisťuje záměry obnovitelných zdrojů energie v území, povolení těchto záměrů je předmětem navazujícího řízení. Usnesení zastupitelstev obcí mají váhu vyjádření zastupitelského orgánu dotčené obce, nejsou však závaznou překážkou vymezení celostátních AO. Výsledky místního referenda zavazují orgány obce v záležitostech samostatné působnosti, nikoliv správní orgány při výkonu státní správy. Výsledky místního referenda nezavazují stát při vymezování AO v ÚRP. Zákon č. 249/2025 Sb. a stavební zákon upravují zapojení dotčených územních samosprávných celků a veřejnosti do procesu pořizování změny ÚRP a procesu pořizování územních opatření o podmínkách a zmírňujících opatřeních, včetně stanovení lhůt. Vymezení AO bylo projednáno s obcemi a veřejností v rámci veřejného projednání v souladu s § 96 stavebního zákona. Všechny obce a veřejnost měli možnost uplatnit své připomínky k návrhu Změny č. 2 ÚRP.

Poř. č.	Připomínkové místo	Číslo jednací	Článek	AO	Připomínka	Vyhodnocení
						Moderní větrné elektrárny nelze s ohledem na jejich výšku umístit do území tak, aby žádným způsobem neovlivnily krajinný ráz v okolí. Návrh vymezení akceleračních oblastí a podmínek v územních opatřeních se proto soustředil na nalezení území, kde by vliv předpokládaných budoucích záměrů na krajinný ráz nebyl významně negativní a na formulaci podmínek, které by přispěly k jeho zmírnění. Již při výběru území pro akcelerační oblasti byl jedním z podkladů dokument Akcelerační oblasti, předvýběr ploch k výstavbě VTE, Screening území ČR z hlediska ochrany krajinného rázu (Roman Bukáček, Simona Vondráčková, 2025). Při samotném návrhu byla problematika krajinného rázu sledována ve vyhodnocení vlivů na udržitelný rozvoj území, a to jak z hlediska navrhovaného souboru akceleračních oblastí jako celku, tak pro jednotlivé oblasti v kartách akceleračních oblastí (viz příloha č. 2 vyhodnocení vlivů). Většinou právě z důvodu významných negativních vlivů na krajinný ráz bylo již během přípravy návrhu 16 původně uvažovaných akceleračních oblastí z návrhu zcela vypuštěno (viz příloha 3 vyhodnocení vlivů – mapa vypuštěných akceleračních oblastí). Dále, mimo jiné s ohledem na průběžné výsledky hodnocení vlivů na krajinný ráz byly některé akcelerační oblasti v průběhu přípravy návrhu pro veřejné projednání plošně redukovány, a ve 48 z 80 navržených akceleračních oblastí pro VTE došlo ke snížení limitu pro maximální výšku větrných elektráren z původní hodnoty 250 m na hodnotu nižší (nejčastěji 200 nebo 185 m). Kromě toho byly v územních opatřeních navrženy některé další podmínky k ochraně krajinného rázu, týkající se např. maximálních rozměrů souvisejících areálů pro skladování elektřiny, barevného řešení vedlejších staveb a zařízení záměrů pro využití OZE nebo výškového omezení pro trvalé terénní úpravy v místě větrné elektrárny. K další redukci vymezených akceleračních oblastí došlo po veřejném projednání na základě uplatněných stanovisek a připomínek. Návrh Změny č. 2 ÚRP byl připraven v souladu s právními předpisy (včetně zákona č. 100/2001 Sb., o posuzování vlivů na životní prostředí a směrnice EIA (směrnice 2011/92/EU)). VVURÚ je přílohou odůvodnění Změny č. 2 ÚRP. Osvobození záměrů pro využití OZE v akcelerační oblasti od provedení posuzování vlivů záměru na životní prostředí (tzv. EIA) vyplývá z ustanovení čl. 16a odst. 3 směrnice RED III. Toto pravidlo bylo transponováno do § 28 ZOZE. Osvobození se netýká případů podle § 28 odst. 1 písm. a) a b) ZOZE, tj. případů, kdy je záměr předmětem přeshraničního

Poř. č.	Připomínkové místo	Číslo jednací	Článek	AO	Připomínka	Vyhodnocení
						posuzování vlivů, a případů, kdy je vysoce pravděpodobné, že záměr povede k významným nepříznivým vlivům na životní prostředí nebo veřejné zdraví, které nebyly zjištěny při pořizování územního opatření a které nelze vyloučit dodatečnými podmínkami a zmírňujícími opatřeními.
897.	Veronika Kolman	MMR-33278-2026-81	99czj, 99czk	AOV56, AOV57	**<u>Připomínka k návrhu Změny č. 2 Územního rozvojového plánu ČR (ÚRP ČR)</u>** Podávám připomínku k návrhu vymezení akceleračních oblasti pro větrné elektrárny (VTE) v území: **AOV 56 Vrabčiny a AOV 57 Bílá skála, Plzeňský kraj**. Na základě níže uvedených důvodů **nesouhlasím** s tímto návrhem změny č. 2 ÚRP ČR, který se týká vymezení akceleračních oblasti pro výrobu energie z obnovitelných zdrojů. Uvádím základní **důvody**: ○ **Nedostatky návrhu** ○ návrh není dostatečně odůvodněn a **chybí konkrétní podklady** (zákon č. 500/2004 Sb.) ○ nebyly dostatečně posouzeny **dopady na životní prostředí** (zákon č. 100/2001 Sb.) ○ hrozí **narušení krajiny a přírody** (zákon č. 114/1992 Sb.) ○ návrh **nerespektuje ochranu hodnot území a kvalitu bydlení** (zákon č. 283/2021 Sb.) ○ nebyly posouzeny jiné **varianty řešení, zejména využiti brownfieldů** (opuštěných a již narušených ploch) a návrh tak neodůvodněně zasahuje do volné krajiny ○ vychází **pouze z expertních odhadů** (počet věži, výkon, rozmístěni) ○ návrh **řeší problémy až dodatečně**, místo aby jim předešel ○ nejsou dostatečně vyhodnoceny **kumulativní dopady více záměrů v území** ○ **Příroda a krajina** ○ výskyt chráněných druhů (ptáci, netopýři) a zásah do migračních tras ○ narušeni prvků ÚSES (biokoridory) ○ zásadní změna krajiny a její industrializace ○ dominantní stavby (až cca 250 m vysoké) viditelné na velké vzdálenosti ○ chybí posouzení nočního osvětlení ○ nedostatečně řešen kumulativní vliv vice větrných elektráren ○ **Voda a klima** ○ narušeni vsakováni vody do půdy a změna odtokových poměrů ○ zhoršeni schopnosti krajiny zadržovat vodu a riziko vysychání krajiny ○ nedostatečné odstupy od vodních toků ○ chybí posouzení vlivu na mikroklima ○ **Zemědělská půda** ○ zábor a znehodnoceni kvalitní půdy ○ možné zásahy do půd I. a ||. třídy ochrany (nejcennější půdy) ○ zhutněni půdy a zvýšení eroze a rozdělení (fragmentace) pozemků ○ nejasný stav a poškozeni meliorací ○ **Dopady na obyvatele** ○ hluk a jeho dlouhodobý vliv ○ blikání stínů (stroboskopický efekt) ○ změna charakteru bydlení ○ pokles hodnoty nemovitosti ○ není dostatečně vysvětleno, jak byla stanovena vzdálenost od obytné zástavby ○ **Technická a bezpečnostní rizika** ○ odlet ledu z rotorů v zimě ○ zásah bleskem ○ požáry zařízeni (obtížně zvládnutelné zásahy) ○ pád částí konstrukce ○ únik provozních kapalin ○ šířeni požáru do krajiny	***Akceptováno částečně.*** *Akcelerační oblast AOV56 – Vrabčiny byla redukována.* *Akcelerační oblast AOV57 – Bílá Skála je vymezena v souladu se zákonem č. 249/2025 Sb. (ZOZE) a nařízením vlády č. 507/2025 Sb.* Vymezení akceleračních oblastí AOV56 Vrabčiny a AOV57 Bílá Skála je v souladu s podmínkami zákona č. 249/2025 Sb. a nařízení vlády č. 507/2025 Sb. Vlivy návrhu Změny č. 2 ÚRP na přírodu a krajinu, biodiverzitu, chráněné druhy ptáků a netopýrů, prvky ÚSES, vodní režim, zemědělský půdní fond, krajinný ráz a zdraví obyvatel byly posouzeny v rámci strategického posouzení vlivů na životní prostředí (SEA) a vyhodnocení vlivů na udržitelný rozvoj území (VVURÚ); nebyly identifikovány vlivy vylučující vymezení těchto akceleračních oblastí. Pro každou z akceleračních oblastí bylo zpracováno biologické posouzení podle § 11 ZOZE, jehož výsledky jsou promítnuty do podmínek územních opatření zajišťujících ochranu biotopů chráněných druhů a zachování prvků systému ekologické stability. Akcelerační oblast AOV56 Vrabčiny byla v průběhu přípravy návrhu plošně zmenšena s ohledem na výsledky posouzení střetů v území; akcelerační oblast AOV57 Bílá Skála splňuje podmínky pro vymezení stanovené zákonem č. 249/2025 Sb. Kumulativní vlivy více záměrů v území, bezpečnostní rizika provozu větrných elektráren, dopady hluku, stroboskopického efektu a dalších imisí na zdraví obyvatel budou podrobně hodnoceny při umísťování jednotlivých záměrů v navazujících řízeních dle stavebního zákona a zvláštních předpisů; záměry výstavby větrných elektráren v akceleračních oblastech jsou osvobozeny od posuzování vlivů na životní prostředí (EIA) podle § 28 zákona č. 249/2025 Sb., neboť vlivy na životní prostředí byly vyhodnoceny na úrovni koncepce v rámci SEA/VVURÚ. Námitky o rozporu návrhu s právními předpisy ČR a EU, včetně zákona č. 100/2001 Sb. a směrnice RED III, neprokázaly skutečné porušení těchto předpisů v procesu pořizování Z2 URP. V rámci pořizování a zpracovávání návrhu Změny č. 2 ÚRP bylo postupováno dle ustanovení správního řádu, stavebního zákona a ZOZE a schváleného zadání vládou ČR. Vymezení akceleračních oblastí bylo projednáno s obcemi a veřejností v rámci veřejného

Poř. č.	Připomínkové místo	Číslo jednací	Článek	AO	Připomínka	Vyhodnocení
					○ kontaminace půdy a vody Není jasné, kdo nese **odpovědnost za škody na zdraví a majetku**. ○ **Kumulace vlivů** ○ sčítáni hluku, zásahů do krajiny a vizuální zátěže ○ dopady více elektráren nejsou vyhodnoceny společně ○ výsledný dopad na životní prostředí i lidi může být výrazně vyšší ○ **Rozpor se zákony ČR a EU** ○ správní řád (zákon č. 500/2004 Sb.) ○ ochrana přírody (zákon č. 114/1992 Sb.) ○ EIA (zákon č. 100/2001 Sb.) ○ ochrana půdy (zákon č. 334/1992 Sb.) ○ stavební zákon (zákon č. 283/2021 Sb.) ○ nesplněni podmínek směrnice EU RED III (nevhodně zvolená lokalita, nevyřešené dopady) ○ návrh může zasahovat do práva na příznivé životní prostředí a ochranu zdraví podle Listiny základních lidských práv a svobod (či. 31, či. 35, či. 11) ○ porušeni principu předběžné opatrnosti (ČI. 191 SFEU), návrh je předkládán bez dostatečných podkladů a při existenci důvodných pochybností o jeho dopadech Navržená oblast **má zásadní střety s přírodou, krajinou, vodou i životem obyvatel**. Tyto problémy nejsou odstraněny, pouze částečně zmírňovány. Návrh nemá dostatečné podklady, neřeší varianty a nehodnotí kumulativní dopady, proto **požaduji vyloučení akcelerační oblasti z návrhu.**	projednání v souladu s § 96 stavebního zákona. Tím byly zákonné nároky samospráv na zapojení do procesu plně respektovány. Všechny obce a veřejnost měly možnost uplatnit své připomínky od 14. 4. 2026 až do 1. 6. 2026 k návrhu Změny č. 2 ÚRP. V rámci pořizování a zpracovávání návrhu Změny č. 2 ÚRP bylo postupováno dle ustanovení správního řádu, stavebního zákona a ZOZE a schváleného zadání vládou ČR. Vymezení akceleračních oblastí bylo projednáno s obcemi a veřejností v rámci veřejného projednání v souladu s § 96 stavebního zákona. Tím byly zákonné nároky samospráv na zapojení do procesu plně respektovány. Všechny obce a veřejnost měly možnost uplatnit své připomínky od 14. 4. 2026 až do 1. 6. 2026 k návrhu Změny č. 2 ÚRP. § 68 správního řádu se podle § 174 odst. 1 správního řádu použije pro opatření obecné povahy přiměřeně. Soulad s požadavky stavebního zákona je popsán v odůvodnění Změny č. 2 ÚRP v kapitole II.1.b Vyhodnocení souladu s cíli a úkoly územního plánování a s požadavky stavebního zákona. Vymezení AO nemá vliv na vlastnická práva. Při vymezení AO nelze předjímat škody z výstavby a provozu konkrétních záměrů. Odpovědnost za škody má provozovatel větrné elektrárny, který odpovídá za její technický stav a bezpečnost provozu, a to podle občanského zákoníku (zákon č. 89/2012 Sb.). Větrné i fotovoltaické elektrárny jsou běžnou technologií s odhadnutelnými dopady na okolí. Za účelem stanovení možných dopadů akceleračních oblastí bylo provedeno biologické posouzení, posouzení vlivů na udržitelný rozvoj, a za účelem zabránění negativním dopadům nebo jejich zmírnění byla navržena celá řada podmínek v územním opatření, což je v souladu s principem předběžné opatrnosti, který mimo jiné vychází z čl. 191 Smlouvy o fungování Evropské unie (SFEU). Kumulativní posouzení vlivů na životní prostředí a veřejné zdraví bylo v rámci SEA provedeno pro každou AO (viz karty AO v příloze č. 2 SEA) i pro Změnu č. 2 ÚRP jako celek. V rámci ÚO pro všechny AOV byla stanovena podmínka vypracování hlukové studie, do níž budou zahrnuty všechny existující zdroje (např. formou podkladů z měření hluku). Kumulativní vlivy na jiné složky životního prostředí, např. na krajinný ráz, je možno stanovit tam, kde existují prostorově a výškově obdobné stavby a záměry, jako jsou VTE, jinak postrádá hodnocení kumulace smysl. Elektrárny jsou vybaveny detektory námrazy a vibrací, které zastaví provoz. Kromě speciálních nátěrů omezujících vznik námrazy se v případě stavby ve vyšších nadmořských výškách využívá vyhřívání listů rotorů (elektrické či horkovzdušné). Předejdou tak nejen poškození elektrárny, ale také odletování uvolněné námrazy do okolí. V každém případě jde o

Poř. č.	Připomínkové místo	Číslo jednací	Článek	AO	Připomínka	Vyhodnocení
						technický aspekt, který má být zohledněn při povolování konkrétních projektů. V rámci souvisejících územních opatření jsou stanoveny podmínky, které zajišťují ochranu protierozních opatření, funkčních melioračních zařízení, vodních toků a rovněž omezující možné terénní úpravy. Vzhledem k charakteru a rozsahu potenciálních záměrů se při naplnění podmínek nepředpokládá narušení vodního režimu v rámci akceleračních oblastí. Zákon č. 334/1992 Sb., o ochraně zemědělského půdního fondu (ZPF), se na záměry v AO vztahuje v plném rozsahu; orgán ochrany ZPF je v řízení o povolení záměru dotčeným orgánem. Vymezení AO v územním rozvojovém plánu (ÚRP) tento souhlas v žádném případě nenahrazuje. Riziko zhutnění půdy stavební technikou je eliminovatelné správnou organizací staveniště. Součástí územního opatření je rovněž podmínka, která zakazuje poškozování stávajících protierozních opatření. Dále nesmí být narušena funkce stávajících funkčních meliorací, nesmí vznikat neobhospodařovatelné zbytkové zemědělské pozemky a zemědělské pozemky bez přístupu k veřejně přístupné pozemní komunikaci. Na základě vypořádání stanovisek a připomínek byla stanovena podmínka na maximální celkovou plochu pro odnětí ZPF v AO pro záměry OZE. Do ÚO u všech AO pro VTE je zapracována podmínka zpracování hlukové studie a minimalizace shadow flicker efektu (u stroboskopického efektu je minimalizace zajištěna používanými materiály na lopatky VTE). Co se týká infrazvuku, je přítomen všude v prostředí, aniž by se projevoval jeho negativní vliv. U přírůstku infrazvuku z VTE nebyl dosud prokázán významný negativní vliv na veřejné zdraví, studie dále probíhají. Moderními měřicími metodami je již možno infrazvuk měřit, avšak v české legislativě nemá stanoven hlukový limit. Hygienický limit infrazvuku v komunálním prostředí sice není stanoven, ale existuje doporučená hodnota v ČSN ISO 7196 LG=90 dB nebo hladiny prahu slyšení pro jednotlivá frekvenční pásma v ČSN ISO 226. Kumulace hluku z více VTE bude vždy vyhodnocena hlukovou studií a následně ověřena měřením. Kumulace hluku z jiných než stacionárních zdrojů (silnice, železnice, letecká doprava, ...) se nedělá, tyto zdroje mají odlišné limity, proto nejsou kumulativně posuzovány (lze je v hlukové studii pro informaci sečíst). Světelné zatížení je minimalizováno vhodným umístěním a typem signálního světla na VTE tak, aby nebylo zatěžováno jeho okolí. U FVE je světelné zatížení řešeno podmínkami v územním opatřením, kde je stanoveno, že zde nebude trvalé osvětlení u záměrů OZE. Stroboskopický/shadow flicker efekt je eliminován nastavením automatického

Poř. č.	Připomínkové místo	Číslo jednací	Článek	AO	Připomínka	Vyhodnocení
						vypínání VTE v době, kdy by mohl střídající se stín lopatek VTE opakovaně dopadat na obytnou zástavbu - to je ošetřeno v územním opatření pro všechny AO pro VTE. Pro nízkofrekvenční zvuk a infrazvuk z VTE studie nenašly konzistentní důkazy spojující tyto frekvence s významným obtěžováním nebo přímými zdravotními účinky nad rámec normálních hladin zvuku. Projevuje se spíše nocebo efekt (problémy způsobuje očekávání hlukových vlivů, nikoliv vlivy samotné).
898.	Vladimír Vilímec	MMR-33280-2026-81	99czj, 99czk	AOV56, AOV57	**<u>Připomínka k návrhu Změny č. 2 Územního rozvojového plánu ČR (ÚRP ČR)</u>** Podávám připomínku k návrhu vymezení akceleračních oblasti pro větrné elektrárny (VTE) v území: **AOV 56 Vrabčiny a AOV 57 Bílá skála, Plzeňský kraj**. Na základě níže uvedených důvodů **nesouhlasím** s tímto návrhem změny č. 2 ÚRP ČR, který se týká vymezení akceleračních oblasti pro výrobu energie z obnovitelných zdrojů. Uvádím základní **důvody**: ○ **Nedostatky návrhu** ○ návrh není dostatečně odůvodněn a **chybí konkrétní podklady** (zákon č. 500/2004 Sb.) ○ nebyly dostatečně posouzeny **dopady na životní prostředí** (zákon č. 100/2001 Sb.) ○ hrozí **narušení krajiny a přírody** (zákon č. 114/1992 Sb.) ○ návrh **nerespektuje ochranu hodnot území a kvalitu bydlení** (zákon č. 283/2021 Sb.) ○ nebyly posouzeny jiné **varianty řešení, zejména využiti brownfieldů** (opuštěných a již narušených ploch) a návrh tak neodůvodněně zasahuje do volné krajiny ○ vychází **pouze z expertních odhadů** (počet věži, výkon, rozmístěni) ○ návrh **řeší problémy až dodatečně**, místo aby jim předešel ○ nejsou dostatečně vyhodnoceny **kumulativní dopady více záměrů v území** ○ **Příroda a krajina** ○ výskyt chráněných druhů (ptáci, netopýři) a zásah do migračních tras ○ narušeni prvků ÚSES (biokoridory) ○ zásadní změna krajiny a její industrializace ○ dominantní stavby (až cca 250 m vysoké) viditelné na velké vzdálenosti ○ chybí posouzení nočního osvětlení ○ nedostatečně řešen kumulativní vliv vice větrných elektráren ○ **Voda a klima** ○ narušeni vsakováni vody do půdy a změna odtokových poměrů ○ zhoršeni schopnosti krajiny zadržovat vodu a riziko vysychání krajiny ○ nedostatečné odstupy od vodních toků ○ chybí posouzení vlivu na mikroklima ○ **Zemědělská půda** ○ zábor a znehodnoceni kvalitní půdy ○ možné zásahy do půd I. a ||. třídy ochrany (nejcennější půdy) ○ zhutněni půdy a zvýšení eroze a rozdělení (fragmentace) pozemků ○ nejasný stav a poškozeni meliorací ○ **Dopady na obyvatele** ○ hluk a jeho dlouhodobý vliv ○ blikání stínů (stroboskopický efekt) ○ změna charakteru bydlení ○ pokles hodnoty nemovitosti ○ není dostatečně vysvětleno, jak byla stanovena vzdálenost od obytné zástavby ○ **Technická a bezpečnostní rizika** ○ odlet ledu z rotorů v zimě ○ zásah bleskem	***Akceptováno částečně.*** *Akcelerační oblast AOV56 – Vrabčiny byla redukována.* *Akcelerační oblast AOV57 – Bílá Skála je vymezena v souladu se zákonem č. 249/2025 Sb. (ZOZE) a nařízením vlády č. 507/2025 Sb.* Akcelerační oblasti AOV56 – Vrabčiny a AOV57 – Bílá Skála jsou vymezeny v souladu s podmínkami zákona č. 249/2025 Sb. a nařízení vlády č. 507/2025 Sb. Vlivy jejich vymezení na přírodu, krajinný ráz, vodní režim, zemědělskou půdu a kvalitu bydlení v přilehlých obcích byly posouzeny v rámci vyhodnocení vlivů návrhu Změny č. 2 ÚRP na udržitelný rozvoj území (SEA/VVURÚ); plocha akcelerační oblasti AOV56 – Vrabčiny byla na základě výsledků tohoto posouzení v průběhu přípravy redukována. Pro každou z dotčených akceleračních oblastí bylo zpracováno biologické posouzení podle § 11 ZOZE, jehož výsledky jsou promítnuty do podmínek územních opatření zajišťujících ochranu chráněných druhů ptactva a netopýrů, ochranu prvků ÚSES a minimalizaci záboru zemědělské půdy nejvyšších tříd ochrany; podmínky územních opatření rovněž zohledňují ochranu vodního režimu a vsakovací schopnosti krajiny v dotčeném území. Kumulativní vlivy záměrů v obou akceleračních oblastech, včetně vzájemného sčítání hluku, vizuální zátěže a dopadů na životní prostředí a obyvatele, byly výslovně vyhodnoceny v rámci SEA/VVURÚ; samotné vymezení akceleračních oblastí jako ploch s regulovanými podmínkami výstavby automaticky neznamená realizaci záměrů. Konkrétní záměry větrných elektráren budou povoleny v navazujících řízeních podle stavebního zákona bez posuzování vlivů na životní prostředí (EIA); v těchto řízeních budou uplatněny zákonné hygienické limity hluku, podmínky pro minimalizaci stroboskopického efektu, bezpečnostní požadavky provozu VTE, odpovědnost za případné škody a podmínky pro ochranu vodního režimu a zemědělské půdy. Námitky o rozporu návrhu s právními předpisy ČR a EU, včetně zákona č. 100/2001 Sb. a směrnice RED III, neprokázaly skutečné porušení těchto předpisů v procesu pořizování Z2 URP.

Poř. č.	Připomínkové místo	Číslo jednací	Článek	AO	Připomínka	Vyhodnocení
					○ požáry zařízeni (obtížně zvládnutelné zásahy) ○ pád částí konstrukce ○ únik provozních kapalin ○ šířeni požáru do krajiny ○ kontaminace půdy a vody Není jasné, kdo nese **odpovědnost za škody na zdraví a majetku**. ○ **Kumulace vlivů** ○ sčítáni hluku, zásahů do krajiny a vizuální zátěže ○ dopady více elektráren nejsou vyhodnoceny společně ○ výsledný dopad na životní prostředí i lidi může být výrazně vyšší ○ **Rozpor se zákony ČR a EU** ○ správní řád (zákon č. 500/2004 Sb.) ○ ochrana přírody (zákon č. 114/1992 Sb.) ○ EIA (zákon č. 100/2001 Sb.) ○ ochrana půdy (zákon č. 334/1992 Sb.) ○ stavební zákon (zákon č. 283/2021 Sb.) ○ nesplněni podmínek směrnice EU RED III (nevhodně zvolená lokalita, nevyřešené dopady) ○ návrh může zasahovat do práva na příznivé životní prostředí a ochranu zdraví podle Listiny základních lidských práv a svobod (či. 31, či. 35, či. 11) ○ porušeni principu předběžné opatrnosti (ČI. 191 SFEU), návrh je předkládán bez dostatečných podkladů a při existenci důvodných pochybností o jeho dopadech Navržená oblast **má zásadní střety s přírodou, krajinou, vodou i životem obyvatel**. Tyto problémy nejsou odstraněny, pouze částečně zmírňovány. Návrh nemá dostatečné podklady, neřeší varianty a nehodnotí kumulativní dopady, proto **požaduji vyloučení akcelerační oblasti z návrhu.**	V rámci pořizování a zpracovávání návrhu Změny č. 2 ÚRP bylo postupováno dle ustanovení správního řádu, stavebního zákona a ZOZE a schváleného zadání vládou ČR. Vymezení akceleračních oblastí bylo projednáno s obcemi a veřejností v rámci veřejného projednání v souladu s § 96 stavebního zákona. Tím byly zákonné nároky samospráv na zapojení do procesu plně respektovány. Všechny obce a veřejnost měly možnost uplatnit své připomínky od 14. 4. 2026 až do 1. 6. 2026 k návrhu Změny č. 2 ÚRP. V rámci pořizování a zpracovávání návrhu Změny č. 2 ÚRP bylo postupováno dle ustanovení správního řádu, stavebního zákona a ZOZE a schváleného zadání vládou ČR. Vymezení akceleračních oblastí bylo projednáno s obcemi a veřejností v rámci veřejného projednání v souladu s § 96 stavebního zákona. Tím byly zákonné nároky samospráv na zapojení do procesu plně respektovány. Všechny obce a veřejnost měly možnost uplatnit své připomínky od 14. 4. 2026 až do 1. 6. 2026 k návrhu Změny č. 2 ÚRP. § 68 správního řádu se podle § 174 odst. 1 správního řádu použije pro opatření obecné povahy přiměřeně. Soulad s požadavky stavebního zákona je popsán v odůvodnění Změny č. 2 ÚRP v kapitole II.1.b Vyhodnocení souladu s cíli a úkoly územního plánování a s požadavky stavebního zákona. Vymezení AO nemá vliv na vlastnická práva. Při vymezení AO nelze předjímat škody z výstavby a provozu konkrétních záměrů. Odpovědnost za škody má provozovatel větrné elektrárny, který odpovídá za její technický stav a bezpečnost provozu, a to podle občanského zákoníku (zákon č. 89/2012 Sb.). Větrné i fotovoltaické elektrárny jsou běžnou technologií s odhadnutelnými dopady na okolí. Za účelem stanovení možných dopadů akceleračních oblastí bylo provedeno biologické posouzení, posouzení vlivů na udržitelný rozvoj, a za účelem zabránění negativním dopadům nebo jejich zmírnění byla navržena celá řada podmínek v územním opatření, což je v souladu s principem předběžné opatrnosti, který mimo jiné vychází z čl. 191 Smlouvy o fungování Evropské unie (SFEU). Kumulativní posouzení vlivů na životní prostředí a veřejné zdraví bylo v rámci SEA provedeno pro každou AO (viz karty AO v příloze č. 2 SEA) i pro Změnu č. 2 ÚRP jako celek. V rámci ÚO pro všechny AOV byla stanovena podmínka vypracování hlukové studie, do níž budou zahrnuty všechny existující zdroje (např. formou podkladů z měření hluku). Kumulativní vlivy na jiné složky životního prostředí, např. na krajinný ráz, je možno stanovit tam, kde existují prostorově a výškově obdobné stavby a záměry, jako jsou VTE, jinak postrádá hodnocení kumulace smysl. Elektrárny jsou vybaveny detektory námrazy a vibrací, které zastaví provoz. Kromě speciálních nátěrů

Poř. č.	Připomínkové místo	Číslo jednací	Článek	AO	Připomínka	Vyhodnocení
						omezujících vznik námrazy se v případě stavby ve vyšších nadmořských výškách využívá vyhřívání listů rotorů (elektrické či horkovzdušné). Předejdou tak nejen poškození elektrárny, ale také odletování uvolněné námrazy do okolí. V každém případě jde o technický aspekt, který má být zohledněn při povolování konkrétních projektů. V rámci souvisejících územních opatření jsou stanoveny podmínky, které zajišťují ochranu protierozních opatření, funkčních melioračních zařízení, vodních toků a rovněž omezující možné terénní úpravy. Vzhledem k charakteru a rozsahu potenciálních záměrů se při naplnění podmínek nepředpokládá narušení vodního režimu v rámci akceleračních oblastí. Zákon č. 334/1992 Sb., o ochraně zemědělského půdního fondu (ZPF), se na záměry v AO vztahuje v plném rozsahu; orgán ochrany ZPF je v řízení o povolení záměru dotčeným orgánem. Vymezení AO v územním rozvojovém plánu (ÚRP) tento souhlas v žádném případě nenahrazuje. Riziko zhutnění půdy stavební technikou je eliminovatelné správnou organizací staveniště. Součástí územního opatření je rovněž podmínka, která zakazuje poškozování stávajících protierozních opatření. Dále nesmí být narušena funkce stávajících funkčních meliorací, nesmí vznikat neobhospodařovatelné zbytkové zemědělské pozemky a zemědělské pozemky bez přístupu k veřejně přístupné pozemní komunikaci. Na základě vypořádání stanovisek a připomínek byla stanovena podmínka na maximální celkovou plochu pro odnětí ZPF v AO pro záměry OZE. Do ÚO u všech AO pro VTE je zapracována podmínka zpracování hlukové studie a minimalizace shadow flicker efektu (u stroboskopického efektu je minimalizace zajištěna používanými materiály na lopatky VTE). Co se týká infrazvuku, je přítomen všude v prostředí, aniž by se projevoval jeho negativní vliv. U přírůstku infrazvuku z VTE nebyl dosud prokázán významný negativní vliv na veřejné zdraví, studie dále probíhají. Moderními měřicími metodami je již možno infrazvuk měřit, avšak v české legislativě nemá stanoven hlukový limit. Hygienický limit infrazvuku v komunálním prostředí sice není stanoven, ale existuje doporučená hodnota v ČSN ISO 7196 LG=90 dB nebo hladiny prahu slyšení pro jednotlivá frekvenční pásma v ČSN ISO 226. Kumulace hluku z více VTE bude vždy vyhodnocena hlukovou studií a následně ověřena měřením. Kumulace hluku z jiných než stacionárních zdrojů (silnice, železnice, letecká doprava, ...) se nedělá, tyto zdroje mají odlišné limity, proto nejsou kumulativně posuzovány (lze je v hlukové studii pro informaci sečíst). Světelné zatížení je minimalizováno vhodným umístěním a typem signálního světla na VTE

Poř. č.	Připomínkové místo	Číslo jednací	Článek	AO	Připomínka	Vyhodnocení
						tak, aby nebylo zatěžováno jeho okolí. U FVE je světelné zatížení řešeno podmínkami v územním opatřením, kde je stanoveno, že zde nebude trvalé osvětlení u záměrů OZE. Stroboskopický/shadow flicker efekt je eliminován nastavením automatického vypínání VTE v době, kdy by mohl střídající se stín lopatek VTE opakovaně dopadat na obytnou zástavbu - to je ošetřeno v územním opatření pro všechny AO pro VTE. Pro nízkofrekvenční zvuk a infrazvuk z VTE studie nenašly konzistentní důkazy spojující tyto frekvence s významným obtěžováním nebo přímými zdravotními účinky nad rámec normálních hladin zvuku. Projevuje se spíše nocebo efekt (problémy způsobuje očekávání hlukových vlivů, nikoliv vlivy samotné).