

MÍSTNÍ AKČNÍ SKUPINA JIHOZÁPAD

KOMUNITNĚ VEDENÁ STRATEGIE MÍSTNÍHO ROZVOJE MAS JIHOZÁPAD

2014 - 2020



1. Základní informace o MAS

1.1. Identifikace MAS

Název MAS: MAS Jihozápad o.p.s.

Právní forma: obecně prospěšná společnost

IČ: 02586878

Adresa: Náměstí 5. května 19, 252 25 Jinočany

Statutární zástupce: Ing. Adéla Schmiedová, Ph.D.

Hlavní kontaktní osoba: Ing. Adéla Schmiedová, Ph.D.

LAU I: Beroun, Praha-Západ

NUTS III: Středočeský

NUTS II: Střední Čechy

1.2. Orgány právnické osoby

Dle zakládací smlouvy – plánované změny dle pravidel standardizace

1.3. Popis místního partnerství

Seznam členů, získávání apod.

Tabulka č. : Aktuální seznam partnerů MAS Jihozápad ke dni 20. 8. 2014

Název partnera/jméno	IČ/datum narození	Sektor
Obec Jinočany	241342	VS
Obec Tachlovice	233871	VS
Obec Dobříč	241172	VS
Obec Chýně	241296	VS
Obec Drahelčice	233 200	VS
Obec Ořech	241512	VS
Obec Vysoký Újezd	234010	VS
Obec Bubovice	233161	VS
Jinočanský klub JINOK, o.s.	1596667	NNO
Ing. Libor Milenovský	47567201	Zemědělec
Martina Bláhová	60510951	Podnikatel
Zdeněk Veselý	40057178	Podnikatel
Příroda pro Drahelčice o.p.s.	2241528	NNO
Centrum pro rodinu Rudňáček, o.s.	22665609	NNO

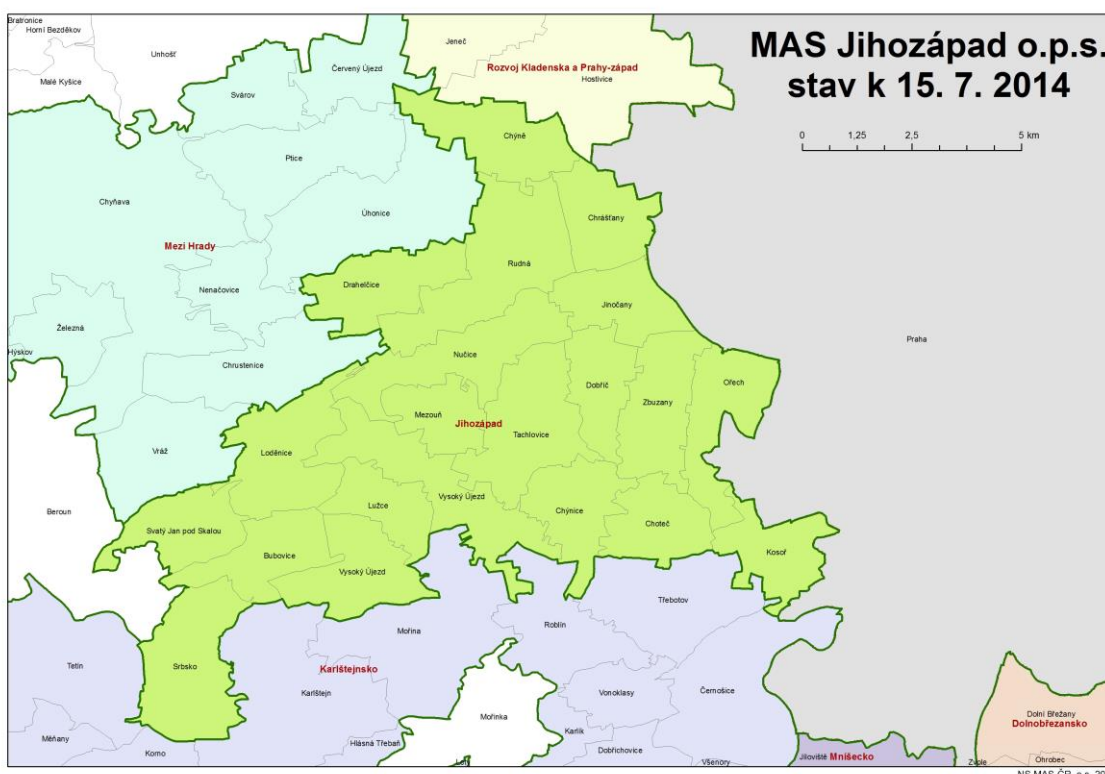
1.4. Orgány MAS

Dle statutu – plánované změny dle pravidel standardizace

1.5. Historie MAS

MAS Jihozápad se rozkládá na území 20 obcí mezi hlavním městem Prahou a městem Beroun, v okresech Praha-západ a Beroun. MAS Jihozápad je mladá organizace založená na přelomu let 2013 a 2014, nicméně navazuje na dlouhodobou spolupráci obcí v regionu v rámci DSO.

Základním motivem k založení nové MAS byla dosavadní spolupráce na úrovni dobrovolných svazků obcí Region Jihozápad a Český kras – Pláně, která existuje od 90. let minulého století. V rámci DSO se realizovalo a realizuje mnoho regionálních projektů a spolupráce obcí je velmi intenzivní. Vznik partnerství na úrovni místní akční skupiny se tak jeví jako další, přirozený stupeň spolupráce a je to jeden z hlavních motivů vzniku nové MAS. Druhým, neméně důležitým motivem založení nové MAS, jsou dosavadní zkušenosti s fungováním MAS Karlštejsko, ke kterému v minulém programovacím období většina z obcí přistoupila.



Hlavní aktivita k založení nové MAS vznikla v roce 2013 mezi zástupci obcí Regionu Jihozápad, odtud název místní akční skupiny MAS Jihozápad. Protože je však organizace otevřená i okolním obcím, k územní působnosti MAS se připojila také více než polovina

obcí DSO Český kras – Pláně a obce bez příslušnosti k DSO. Všechny obce kromě obce Chýně v minulém programovacím období 2007 – 2013 spadaly svou územní příslušností k MAS Karlštejsko. Obec Chýně představovala bílé místo na mapách MAS.

Tabulka č. : Základní přehled obcí a jejich územní příslušnost

	Obec	Kód obce	Okres	ORP	Dobrovolný svazek obcí
1	Bubovice	531103	Beroun	Beroun	ČK - P
2	Dobříč	539180	Praha-západ	Černošice	RJ
3	Drahelčice	531146	Praha-západ	Černošice	RJ
4	Choteč	539287	Praha-západ	Černošice	ČK P + RJ
5	Chrástany	539295	Praha-západ	Černošice	RJ
6	Chýně	539309	Praha-západ	Černošice	
7	Chýnice	513431	Praha-západ	Černošice	ČK P + RJ
8	Jinočany	539350	Praha-západ	Černošice	RJ
9	Kosoř	539392	Praha-západ	Černošice	ČK - P
10	Loděnice	531464	Beroun	Beroun	RJ
11	Lužce	534404	Beroun	Beroun	ČK - P
12	Mezouň	531537	Beroun	Beroun	ČK - P
13	Nučice	531618	Praha-západ	Černošice	RJ
14	Ořech	539520	Praha-západ	Černošice	RJ
15	Rudná	531723	Praha-západ	Černošice	RJ
16	Srbsko	531758	Beroun	Beroun	RDB
17	Svatý Jan pod Skalou	531804	Beroun	Beroun	
18	Tachlovice	531821	Praha-západ	Černošice	RJ
19	Vysoký Újezd	531961	Beroun	Beroun	ČK - P
20	Zbuzany	539872	Praha-západ	Černošice	RJ

Vysvětlivky:

RJ: Region Jihozápad

ČK – P: Český kras – Pláně

RDB: Region dolní Berounka

2. Přehled členů týmu pro přípravu a zpracování strategie

Základní tým, který se podílel na tvorbě strategie byl tvořen třemi osobami, které působí v oblasti regionálního rozvoje, a to jak v praxi, tak i v akademické sféře. Spoluprací s Katedrou humanitních věd na Provozně ekonomické fakultě České zemědělské univerzity v Praze a zapojením členů katedry do týmu je vytvořena rovnováha mezi expertní a komunitní částí tvorby strategie.

Ing. Adéla Schmiedová, Ph.D.

Vystudovala obor Provoz a ekonomika na ČZU v Praze se zaměřením na sociologii venkova. Po studiu pokračovala doktorským studiem v oboru Regionální a sociální rozvoj, který zakončila v roce 2010 obhajobou disertační práce „Vliv regionální politiky evropské unie na rozvoj venkovských obcí“. V rámci studia strávila 4 semestry na Humboldt-Universität v Berlíně a rok pracovala v Management Akademie Sachsen INTERNATIONAL v Drážďanech.

Od roku 2006 pracuje jako projektová manažerka a externě přednáší na ČZU v Praze v oboru Veřejná správa a regionální rozvoj.

Je odpovědná za vedení týmu a tvorbu strategie. Vede informační kampaň v regionu, a to formou prezentací na webových stránkách MAS a jednotlivých obcí, organizace pravidelných seminářů/setkání s jednotlivými aktéry působící v regionu a individuálních setkání s aktéry. Je odpovědná za vytvoření pracovních skupin a jejich vedení. Prováděla průzkum v obcích formou řízených rozhovorů.

Martina Bláhová

Vystudovala Střední ekonomickou školu v Praze, v průběhu praxe absolvovala několik kurzů se zaměřením na strukturální politiku a projektové řízení a dvousemestrální kurz Management venkova na ČZU v Praze.

Od roku 1999 pracuje jako projektová manažerka a poskytuje konzultační a poradenské služby spojené s přípravou, zpracováním a realizací projektů financovaných z krajských, národních a evropských fondů.

V současné době působí jako analytik v projektu Meziobecní spolupráce v regionu ORP Černošice.

Ing. Eva Kučerová

Pedagogický pracovník České zemědělské univerzity v Praze, Provozně-ekonomická fakulta, Katedra humanitních věd. Působí v oboru sociálních a regionálních věd, v současné době dokončuje doktorské studium oboru Regionální a sociální rozvoj na téma sociálních podniků.

Sandra Biskupová

Adam Svoboda

3. Analytická část

3.1 Základní charakteristika území

MAS Jihozápad se rozkládá na území 20 obcí, které leží na ploše 101,44 km². Na území MAS žije k 1. 1. 2014 celkem 21 459 obyvatel, hustota obyvatel je 211,5 obyvatele/km². MAS Jihozápad leží ve Středočeském kraji mezi městy Praha a Beroun, na území okresů Praha-západ a Beroun a spadá pod ORP Černošice a Beroun. Charakteristika regionu odpovídá klasické suburbanizované zóně v prstenci kolem hlavního města Prahy.

Tabulka č. : Základní charakteristika regionu – přehled obcí

	Obec	počet obyvatel k 1.1. 2014	Výměra ha	Hustota zalidnění obyv./km ²
1	Bubovice	425	409,53	103,8
2	Dobříč	314	369,89	84,9
3	Drahelčice	664	415,22	159,9
4	Choteč	367	420,22	87,3
5	Chrástany	851	499,82	170,3
6	Chýně	2291	348,84	656,7
7	Chýnice	386	476,39	81,0
8	Jinočany	1520	374,65	405,7
9	Kosoř	923	388,62	237,5
10	Loděnice	1761	608,35	289,5
11	Lužce	118	301,43	39,1
12	Mezouň	562	305,61	183,9
13	Nučice	2063	595,39	346,5
14	Ořech	947	477,05	198,5
15	Rudná	4831	819,61	589,4
16	Srbsko	521	656,35	79,4
17	Svatý Jan pod Skalou	175	405,6	43,1
18	Tachlovice	891	634,43	140,4
19	Vysoký Újezd	681	1 155,38	58,9
20	Zbuzany	1168	491,7	237,5
	celkem	21 459	10 144,00	211,5

Zdroj: vlastní zpracování dle ČSÚ

Na části území MAS Jihozápad (katastrální území obcí Bubovice, Choteč, Chýnice, Kosoř, Srbsko a Svätý Jan pod Skalou) se rozprostírá velkoplošné chráněné území CHKO Český kras. V západní části zasahuje do území MAS okrajová část Přírodního parku Povodní Kačáku.

Napříč celým regionem protéká Radotínský potok, který pramení u Ptíc. V jihozápadní části protéká obcí Srbsko řeka Berounka, do níž se ze severu vlévá Loděnický potok (Kačák). V Kuchaři (obec Vysoký Újezd) pramení potok Švarcava a hranici MAS tvoří Karlický potok, pramenící ve Vysokém Újezdě.

3.2 Obyvatelstvo

3.2.1 Počet obyvatel

MAS Jihozápad leží na území obcí, které se v poslední dekádě velmi intenzivně rozrůstají. Jak vyplývá z údajů ČSÚ, počet obyvatel se do roku 2005 zvyšoval velmi pomalu. K velkému růstu počtu obyvatel dochází od roku 2006, kdy se zde realizuje masivní výstavba rodinných a bytových domů. Každý rok počet obyvatel roste o 600 až 1200 obyvatel. V roce 2014 žije v regionu o 74% obyvatel více než před 15 lety. Index růstu počtu obyvatel je pozitivní u všech obcí, u některých obcí je však rozdíl velmi markantní. Více než dvojnásobný nárůst počtu obyvatel nastává v obcích Jinočany, Nučice a Zbuzany. Zcela extrémní nárůst počtu obyvatel zaznamenala obec Chýně, kde počet obyvatel vzrostl o více jak 400%.

Tabulka č. : Vývoj počtu obyvatel v obcích v letech 1999 - 2014

Obec	1999	2001	2003	2005	2007	2009	2011	2013	2014	Index růstu 2014/1999
Bubovice	230	225	234	221	234	234	357	418	425	185%
Dobříč	261	263	261	251	259	293	284	309	314	120%
Drahelčice	389	397	401	420	412	451	503	617	664	171%
Choteč	257	271	295	298	308	328	358	373	367	143%
Chrástany	529	528	539	539	599	751	822	842	851	161%
Chýně	568	592	660	678	866	1423	1784	2082	2291	403%
Chýnice	222	233	260	301	312	308	330	379	386	174%
Jinočany	754	795	807	796	870	1206	1293	1409	1520	202%
Kosoř	657	673	678	724	785	829	874	921	923	140%
Loděnice	1527	1528	1561	1570	1619	1689	1688	1742	1761	115%
Lužce	86	94	87	88	92	102	101	116	118	137%
Mezouň	370	406	413	438	458	488	511	544	562	152%
Nučice	905	904	925	936	1072	1371	1697	2011	2063	228%
Ořech	524	556	658	707	781	844	892	940	947	181%
Rudná	2913	3081	3184	3509	3999	4393	4625	4748	4831	166%
Srbsko	431	448	458	463	457	477	471	515	521	121%
Svatý Jan pod Skalou	94	99	115	124	136	145	158	179	175	186%
Tachlovice	548	549	516	520	546	678	791	863	891	163%
Vysoký Újezd	491	507	523	517	543	582	591	674	681	139%
Zbuzany	591	620	654	674	675	883	1049	1106	1168	198%
Celkem	12 347	12 769	13 229	13 774	15 023	17 475	19 179	20 788	21 459	174%

Zdroj: vlastní zpracování dle ČSÚ

5.1.1 Hustota zalidnění

Tak, jak roste počet obyvatel v regionu, roste i hustota zalidnění, která dosahuje hodnoty 211,5 obyvatele/km². Ze srovnání s průměrem České republiky (hustota zalidnění 133 obyvatele/km²) a Středočeského kraje (hustota zalidnění 115 obyvatele/km²)¹ vyplývá, že region MAS Jihozápad je velmi hustě osídlen. Tento jev je o to markantnější, že žádná z obcí nemá více jak 5 tisíc obyvatel.

Jak vyplývá z následující tabulky, v roce 1999 byla hustota zalidnění regionu ještě přibližně na úrovni Středočeského kraje, resp. celé České republiky. Od té doby hustota zalidnění rostla a v roce 2014 dosáhla hodnoty 211,5 obyvatele/km², což je o 59% více než je průměr ČR a o 83% více než je průměr hustoty zalidnění Středočeského kraje.

Tabulka č. : Vývoj hustoty zalidnění v regionu

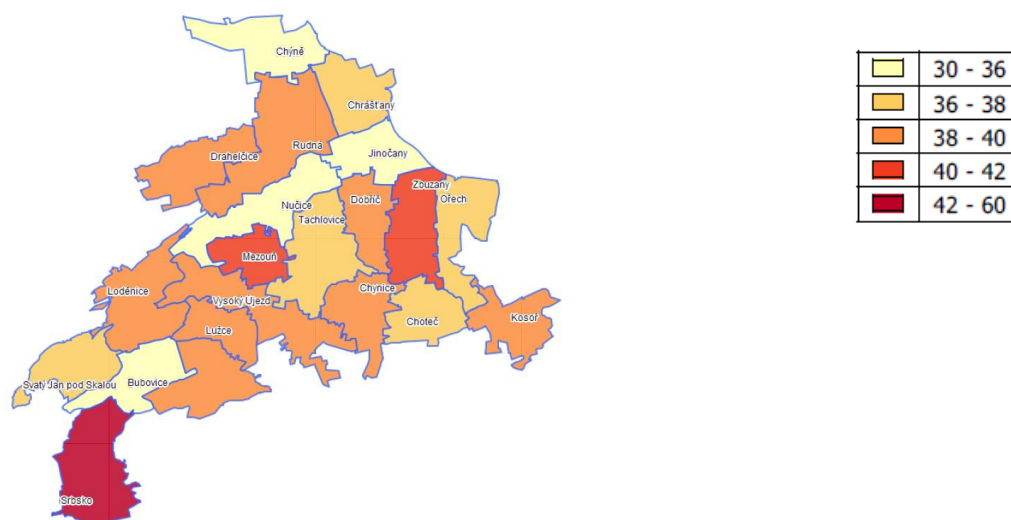
Rok	1999	2003	2007	2011	2014
Počet obyvatel	12 347	13 229	15 023	19 179	21 459
Hustota obyvatel	122,1	130,9	147,9	188,9	211,5

Zdroj: vlastní zpracování dle ČSÚ

3.2.2 Věková struktura obyvatel

V souvislosti s velkým nárůstem počtu obyvatel a jejich strukturou se samozřejmě mění i průměrný věk obyvatel. Zatímco průměrný věk obyvatel celé České republiky i Středočeského kraje (který má nejnižší průměrný věk ze všech krajů ČR) se zvyšuje na hodnotu 41,1, resp. 40,3 roku, v regionu MAS Jihozápad je změna opačná, tj. průměrný věk se snižuje a zůstává pod hranicí 38 let. V mnoha obcích je průměrný věk nižší než 36 let (Bubovice, Chýně, Jinočany, Nučice). Pouze v obci Srbsko je průměrný věk vyšší než průměr ČR, což je způsobeno omezením rozvojových ploch obce s ohledem na příslušnost území k CHKO Český kras.

Mapa č. : Průměrný věk obyvatel v obcích v roce 2012



¹ Zdroj: ČSÚ, údaj ke dni 1.1.2011

Tabulka č. : Průměrný věk obyvatel v obcích

Obec	2009	2012	změna
Bubovice	39,5	35,6	-3,9
Dobříč	39,0	38,7	-0,3
Drahelčice	40,1	38,5	-1,5
Choteč	37,0	37,5	0,5
Chrástřany	37,9	38,0	0,1
Chýně	34,1	33,0	-1,0
Chýnice	39,5	39,4	-0,2
Jinočany	35,7	36,0	0,3
Kosoř	37,4	38,3	0,9
Loděnice	39,4	39,7	0,3
Lužce	39,7	38,5	-1,2
Mezouň	40,8	40,7	-0,1
Nučice	37,4	35,0	-2,4
Ořech	37,1	37,6	0,4
Rudná	38,0	38,4	0,4
Srbsko	42,0	42,7	0,7
Svatý Jan pod Skalou	37,6	37,2	-0,4
Tachlovice	37,8	36,4	-1,5
Vysoký Újezd	38,4	38,8	0,3
Zbuzany	40,3	40,8	0,5
Celkem	37,9	37,6	-0,3
Průměr Středočeský kraj	40,0	40,3	+ 0,3
Průměr ČR	40,5	41,1	+0,6

Zdroj: vlastní zpracování dle ČSÚ

S poklesem průměrného věku souvisí také změna věkové struktury obyvatel. Z následující tabulky je patrné, že nejvíce roste počet obyvatel do 14 let věku. Věková skupina s druhou nejvyšší změnou je věková skupina nad 65 let. V regionu MAS Jihozápad se tedy projevují dva trendy. Jeden souvisí s pokračující suburbanizací a rychlým nárůstem počtu obyvatel, druhý se stárnutím obyvatelstva, které je typické pro celou republiku a západní svět.

Tabulka č. : Počet obyvatel jednotlivých věkových skupin a jejich vývoj

	2008	2010	2012	změna 2012/2008	% změna 2012/2009
do 14 let	2 953	3 505	4 035	1 082	1,37
14-64	12 501	13 488	14 229	1 728	1,14
nad 65 let	2 021	2 186	2 524	503	1,25

Zdroj: vlastní zpracování dle ČSÚ

3.3 Technická infrastruktura

Vybavení technickou infrastrukturou regionu MAS Jihozápad je celkem uspokojivé, nicméně spíše v malých obcích chybí zcela nebo zčásti. Pouze plynovod je rozveden do všech obcí regionu.

S ohledem na současný a zejména plánovaný růst počtu EO je nutné kapacitu vodovodního i kanalizačního řadu vč. ČOV zvyšovat.

Tabulka č. : Vybavení technickou infrastrukturou v jednotlivých obcích

Obec	Vodovod		Veřejná kanalizace		Dešťová kanalizace	Plynovod %
	% připojení	příprava	% připojení	příprava		
Bubovice	90		90		ano	90
Dobříč	95			plánovaná	75%	95
Drahelčice	98		98		70%	98
Choteč	20		ne		část (200m)	99
Chrástřany	90		90		10%	90
Chýně	90		99		70%	65
Chýnice	85		90		jen páteřní	85
Jinočany	99,9		99,9		ano	80
Kosoř	95		60		20%	80
Loděnice	95		70	realizace II. etapy	jen Loděnice - páteřní	60
Lužce		Zpracování PD		Zpracování PD	ano (minimálně)	80
Mezouň	80		50		ano	80
Nučice	80		80		max 10%	90
Ořech	99		95		100%	95
Rudná	99		99		100%	99
Srbsko	10	realizace II. etapy	80		30%	70
Svatý Jan pod Skalou	4		10		ne	40
Tachlovice	95		90		70%	70
Vysoký Újezd	95		80		50%	100
Zbuzany	99		95		85%	100

Zdroj: Vlastní zpracování

3.3.1 Splašková a dešťová kanalizace

Splašková kanalizace a ČOV

Na splaškovou kanalizaci a ČOV je v současné době plně napojeno 15 obcí. V obci Loděnice se dokončuje II. etapa stavby kanalizace, v obcích Dobříč a Lužce se stavba kanalizačního řadu plánuje. V obcích Choteč splašková kanalizace není vůbec, v obci

Svatý Jan pod Skalou je na malokapacitní čističku odpadních vod napojena pouze budova hotelu a restaurace (vč. 4 bytů) a 3 domy.

U nově budovaných kanalizací v obcích, kde jsou problematické výškové poměry a roztroušená zástavba na okrajích obcí a na samotách spadajících do jednotlivých obcí, je třeba důkladně zvážit možnosti podpory menších (lokálních) nebo domovních ČOV (v obcích, kde klasická kanalizace a ČOV je příliš nákladná a neefektivní). Problémem zůstává řešení splaškové kanalizace v chatových oblastech.

Dešťová kanalizace

Velkým problémem je dešťová kanalizace, která je zcela hotová pouze v obci Ořech a Rudná. V ostatních obcích je hotova v různé míře, jedná se spíše o páteřní vedení kanalizace ve staré zástavbě. Tomu odpovídá také stav kanalizace, který je velmi špatný. V mnoha případech je dešťová kanalizace vedena pouze strouhami.

3.3.2 Veřejný vodovod

Vodovodní řad je doveden do 16 obcí, kde pokrývá celé území. V obci Choteč pokrývá pouze 20% domácností, v obci Svatý Jan pod Skalou jen místní část Sedlec (10% celkového počtu domácností). V obci Srbsko se nyní realizuje II. etapa výstavby vodovodu, v obci Lužce se připravuje projektová dokumentace.

V obcích bez možnosti připojení na obecní vodovod lidé využívají vlastní studny, kvalita vody je velmi kolísavá.

3.3.3 Plynovod

Všechny obce regionu MAS Jihozápad jsou plynofikovány. Velkým problémem v některých obcích (např. Loděnice, Svatý Jan pod Skalou, Srbsko) je stav nízké připojenosti na plynové topení, obyvatelé využívají i nadále kotle na tuhá paliva, které znečišťují okolní prostředí.

3.4 Doprava

3.4.1 Silniční doprava

Významnou dopravní tepnou zasahující do rozvoje celého regionu je dálnice D5 procházející severozápadní částí regionu MAS Jihozápad katastry obcí Chrástřany, Rudná, Drahelčice, Nučice a Loděnice a dálniční okruh R1 kopírující severovýchodní hranici regionu katastrů obcí Chrástřany, Jinočany, Zbuzany a Ořech.

Regionem prochází tři silnice druhé třídy, a to silnice II/605 směrem Beroun – Rudná – Praha, silnice II/101 Radotín – Chýnice – Tachlovice - Nučice – Rudná – Drahelčice a silnice II/116 Beoun – Srbsko – Lety. Na silnice druhé a první třídy navazuje hustá síť silnic třetích tříd.

Individuální automobilová doprava v regionu v posledních 10 letech velmi silně posiluje, problematické jsou některé oblasti silnice II/101 a silnice III. třídy Ořech – Mořina. Stav těchto i dalších komunikací je naprosto nevyhovující. Oba problémy by měly vyřešit

navrhované změny vedení silnic II/101, resp. prodloužení silnice II/116 od Řevnic k okruhu R1. a odklonění dopravy z oblasti dolního toku Berounky.

Silnice II/101 (Radotín – Unhošť) povede nově obchvatem kolem obcí Tachlovice, Nučice, ve městě Rudná protne stávající průmyslovou zónu, napojí se na stávající sjezd z dálnice D5 a bude pokračovat obchvatem kolem obcí Drahelčice, Úhonice a Ptice směrem na Unhošť. **Silnice II. třídy II/116 (R1 Jinočany – Řevnice)** bude nově vytvořena od stávajícího sjezdu z R1 Jinočany s obchvatem kolem obcí Zbuzany, Chýnice, Kuchař, Mořina a dále novým přemostěním Berounky do Řevnic

3.4.2 Železniční doprava

Regionem prochází tři železniční tratě: trať č. 173 Praha – Rudná – Beroun, trať č. 122 Rudná – Hostivice – Praha a okrajově trať č. 171 Praha – Beroun údolím Berounky. V rámci modernizace sítě TEN byla vytvořena studie na vysokorychlostní tunel Praha – Beroun vedoucím napříč celým regionem MAS Jihozápad. Projekt nebyl doporučen k financování z fondů EU a v současné době se připravuje rekonstrukce a částečně narovnaní současné železniční tratě č. 171.

V souvislosti s přípravou rekonstrukce trati č. 171 se v současné době provádí rekonstrukce trati č. 173 přes Rudnou, kudy budou v době rekonstrukce vedeny všechny vlakové linky směrem na Plzeň. Zároveň byly v roce 2014 vytvořeny nové železniční zastávky v Rudné, Jinočanech a v obci Chýně.

Do území zasahuje také železniční vlečka z Rudné do lomů na Mořině.

3.4.3 Ostatní doprava

Pěší doprava

Ve všech obcích je stále nedostačující kvalita i množství chodníků pro pěší dopravu, nedostačující jsou také úpravy pro osoby se sníženou schopností pohybu a orientace.

V regionu je mnoho historických polních a lesních cest přirozeně spojujících jednotlivé obce. Cesty jsou často zarostlé, zničené a v současné době nevhodné pro každodenní chůzi. Možností, jak vyřešit problémy s rostoucí intenzitou osobní dopravy a riziky, které tato doprava pro chodce znamená, je využití těchto polních cest.

Cyklodoprava

Územím regionu vede po stávajících silnicích cyklotrasa IV. třídy č. 0013 spojující Ořech – Chýnice a Karlštejn, a cyklotrasa 8100 (okolo Prahy) spojující Choteč, Zbuzany, Jinočany, Chrášťany, a okrajem regionu údolím Berounky vede cyklostezka Po stopách českých králů spojující Srbsko s Berounem.

Další osou by měla v budoucnu být pražská okružní trasa. I tato je zatím převážně značena po komunikacích II. a III. třídy. Jejím cílem je spojení mezinárodních cyklotras: cyklotrasy Labe, cyklotrasy Praha - Drážďany - Magdeburg, cyklotrasy Praha – Hořovice a Praha – Vídeň. Na území mikroregionu by mohla být vedena v souběhu s trasou Praha – Karlštejn a dále Karlickým údolím do Dobřichovic. Na ně by pak měla navazovat výše sítí účelových komunikací pro rekreační styl cykloturistiky.

V regionu téměř neexistují cyklostezky ani oddělené pruhy pro cyklisty u silnice. V souladu s generelem cyklostezek a cyklotras je nutné dobudovat především páteřní cyklostezku Chrástany – Rudná – Loděnice s napojením od obcí Tachlovice, Nučice, která umožní rozvoj každodenní regionální cyklistické dopravy a dále úseky cyklostezek mezi jednotlivými obcemi (např. Tachlovice – Dobříč, Rudná – Drahelčice – Úhonice – Ptice apod.).

Pro zvýšení zájmu o každodenní cyklistickou dopravu v obcích a mezi obcemi je třeba vyřešit průjezdnost některých oblastí a vyřešit styk cyklistické a automobilové dopravy tak, aby cyklistická doprava byla bezpečná i pro školní děti. Malé převýšení a krátké vzdálenosti mezi obcemi jsou pro tuto dopravu velmi výhodné.

Také pro cyklo dopravu a cykloturistiku se jeví jako vhodné řešení obnova starých polních cest, které přirozeně spojují obce regionu a vedou mimo komunikace pro automobilovou dopravu.

Letecká doprava

V obci Bubovice leží veřejné vnitrostátní letiště, jehož provozovatelem je Aeroklub Beroun. Letiště nabízí leteckou školu a vyhlídkové a akrobatické lety pro veřejnost.

3.4.4 Dopravní obslužnost

Dopravní obslužnost je v MAS Jihozápad závislá především na autobusové dopravě, v současné době vzrůstá význam také železniční dopravy. Pouze v obci Srbsko obyvatelé využívají pouze železniční dopravu. Autobusové linky mají dostatečnou hustotu, avšak mnohdy jsou roztržštěné a neprovázané. Problémem je kapacita autobusových linek, které zejména směrem k Praze nestačí pro obyvatele okrajových obcí (Chrástany, Jinočany).

Doprava je zajišťována autobusovými linkami PID:

- č. 301 (Chýnec - Ořech – Praha - Stodůlky),
 - č. 307 (Praha – Zličín – Drahelčice – Unhošť),
 - č. 309 (Zličín – nádraží Radotín) – vede přes Chýnec, Choteč, Kosoř,
 - č. 311 (Praha - Zličín – Řevnice náměstí) - vede přes Mezouň, Vysoký Újezd, Bubovice,
 - č. 313 (Nádraží Radotín – Černošice) – vede přes Kosoř, Choteč, Vysoký Újezd,
 - č. 347 (Praha – Zličín – Chýně – Hostivice – Praha- Motol),
 - č. 352 (Praha - Stodůlky – Ořech - Zbuzany - Jinočany),
 - č. 380 (Praha-Zličín – Chrástany – Rudná - Nučice – Loděnice),
 - č. 384 Beroun – Svatý Jan pod Skalou – Loděnice – Rudná- Chrástany – Praha – Zličín,
 - č. 425 (Mořinka – Králův Dvůr) – vede přes Mořinku, Mořinu, Vysoký Újezd, Bubovice.
- Jedná se o autobusové linky soukromých středočeských dopravců.

Všechny vlakové tratě jsou také zapojeny do systému PID, regionem prochází linka S6 (Praha – Rudná – Beroun), linka S65 Praha – Hostivice – Rudná) a linka S7 (Praha – Srbsko – Beroun). V souvislosti s rekonstrukcí a vytvořením nových zastávek se od 1. 9. 2014 zvyšuje četnost vlakových spojení na lince S6 a S65 a zkracuje se doba jízdy.

3.5 Občanská vybavenost a služby

3.5.1 Lékařská a sociální péče

Zdravotní střediska jsou v obcích Jinočany, Loděnice a Rudná. V obci Jinočany se jedná o novou moderní budovu se vzrůstajícím počtem specialistů. Budovy zdravotních středisek v Rudné a Loděnici jsou ve špatném technickém stavu a neodpovídají požadavkům na poskytování moderní lékařské péče vč. bezbariérovosti. Je nutné budovy rekonstruovat a přizpůsobit osobám s omezením pohybu a rodičům s dětmi v kočárku.

Obce Bubovice, Srbsko a Vysoký Újezd poskytují pro praktického lékaře jen jednou týdně, resp. měsíčně, což je výhodně zejména pro seniory. Praktický lékař je v obci Chýně, dětský lékař v obci Srbsko. Obyvatelé ostatních obcí za lékařem dojíždějí do spádových středisek, do Berouna nebo do Prahy podle dopravních možností.

Lékárna je v obcích Jinočany, Rudná, Loděnice. Ve městě Rudná je Domov seniorů s celkovou kapacitou 54 lůžek.

Tabulka č. : Zdravotní a sociální služby

Obec	lékárna	terénní soc. služby	ordinace praktického lékaře	ordinace specialistů
Bubovice			ano (1x měs.)	
Dobříč				
Drahelčice				
Choteč				
Chrástany				výhledově
Chýně		Ano - Zelená lípa Hostivice, p.o.	1x	
Chýnice				
Jinočany	ano		2x	zubní, dětský, urologie, rehabilitace, psychiatrie
Kosoř				
Loděnice	ano	ano	1x	dětský, zubní
Lužce				
Mezouň				
Nučice				
Ořech		od podzimu 2014 dům soc. služeb		
Rudná	ano	rozvoz obědů (obec)	ano	gynekolog, zubař, plicní
Srbsko			Ano (1x týdně)	dětský
Svatý Jan pod Skalou				
Tachlovice				
Vysoký Újezd			ano (1x měs.)	
Zbuzany				

Zdroj: Vlastní zpracování

V regionu se téměř nevyužívá terénní sociální služba. V regionu působí Farní charita Neratovice, která má pobočku v Rudné, Farní charita Beroun a příspěvková organizace Zelená lípa Hostivice. V obci Ořech bude na podzim 2014 otevřen soukromý dům sociálních služeb. Obce terénní sociální služby zatím nenabízejí, senioři mají možnost využívat obědů ve školních jídelnách, ve městě Rudná rozvoz obědů zajišťuje obec.

3.5.2 Ostatní služby

Rozsah **obchodní sítě a služeb** je v celém regionu ovlivněn blízkostí velkých obchodních a nákupních center na okraji Prahy (Zličín, Stodůlky apod.) a v Berouně. V jednotlivých obcích je rozsah obchodů a služeb rozdílný, hlavní nabídka služeb je ve městě Rudná a v obci Loděnice, včetně zastoupení bankovních ústavů (KB a.s. a ČS a.s.). Bankomaty jsou v obcích Loděnice (GE Money Bank) a Rudná (KB a.s. a ČS a.s.).

Přes blízkost Prahy je alespoň malý obchod zastoupen v celkem 16 obcích, pouze v obci Drahelčice, Chýnince, Lužce a Svatý Jan pod Skalou obchod není. V obci Drahelčice a Chýnince byly obchody s potravinami zrušeny, v obci Chýnince se přepokládá otevření nového obchodu v nejbližších měsících.

Zejména v menších obcích je třeba podporovat nabídku obchodů a služeb (především obchodů s potravinami) a zabránit jejím opětovným uzavřením.

Pošta se nachází v 6 obcích – Jinočany, Nučice, Loděnice, Rudná, Tachlovice a Vysoký Újezd. Jejich otvírací doba je omezená, je nutné podporovat zachování těchto vesnických pošt pro obyvatele regionu.

3.5.3 Zázemí pro volný čas

Vybavení **dětskými hřišti** je kapacitně uspokojivé, v každé obci je alespoň jedno dětské hřiště, ne však v každé místní části (např. Svatý Jan pod Skalou). Kvalita dětských hřišť je velmi rozdílná, v některých obcích jsou necertifikovaná hřiště ve špatném technickém stavu.

Vybavení obcí **sportovními hřišti** je také kapacitně uspokojivé. Fotbalové hřiště je v 15 obcích, víceúčelové hřiště je také v 15 obcích, každá obec má alespoň jedno z těchto hřišť. Technický stav hřišť je rozdílný, obce budou postupně rekonstruovat, rozšiřovat a zvyšovat kvalitu hřišť a povrchů a doplňovat o chybějící sportovní prvky včetně zázemí (kabiny, tribuny apod.). Tenisové kurty se nacházejí v obci Choteč, Jinočany, Rudná, Tachlovice a 4 kurty v obci Nučice. Kromě klasických sportovních hřišť se v regionu nachází také dvě hřiště na petanque (Loděnice, Ořech), lanové centrum a skatepark v Ořechu, kuželkářská dráha v Dobříči, golfové hřiště v obci Vysoký Újezd, fotbalová nafukovací hala ve Zbuzanech a kuličkový park v Loděnici.

Prostory pro **kulturní využití** obyvatel v obcích jsou velmi rozdílné, v některých obcích je sokolovna (zaměřená na sport či pořádání plesů a zábav) nebo spolkový dům (zaměřený

na činnost spolků). Kvalita budov je velmi rozdílná. Dosud se podařilo zrekonstruovat či vybudovat nový Obecní dům Jinočany, Spolkový dům Rudná, Lidový dům Nučice a Sokolovnu Drahelčice. Většina staveb zůstává ve špatném technickém stavu a provádí se jen nejnutnější opravy.

Rozvoj **spolkové činnosti** je nutné podporovat vybudováním vhodné infrastruktury (např. spolkové domy, společenské sály, venkovní kulturní areály apod.) a institucionální podporou ze strany obcí. V mnoha obcích je zázemí pro spolkovou činnost ve formě vnějších prostor (hřišť), avšak chybí vnitřní zázemí – např. klubovny. Často by postačovalo vybudování jedné spolkové místnosti určené pouze pro potřeby místních spolků. Nedostatek těchto prostor je limitující pro další rozvoj spolkové činnosti v obcích.

Knihovna se nachází ve 14 obcích.

3.6 Školství

3.6.1 Mateřské školy

V regionu MAS Jihozápad existuje mateřská škola ve 13 obcích a má celkovou kapacitu 806 žáků.

Poptávka po místech v mateřských školách se od poloviny minulé dekády v souvislosti s růstem počtu obyvatel regionu začala velmi intenzivně zvyšovat. Obce na rostoucí poptávku reagovaly investicemi do zkvalitnění a především růstu kapacity mateřských škol. Za posledních 6 let se kapacita zvýšila o 13 tříd z celkem 35 tříd v současné době, a to v obcích Chýně, Jinočany, Loděnice, Nučice, Rudná a Tachlovice. Na mnoho projektů obce využily prostředky z Regionálního operačního programu Střední Čechy.

Tabulka č. : Kapacita mateřských škol v jednotlivých obcích

Obec	MŠ - počet tříd	MŠ - počet míst (kapacita)	MŠ - obsazenost	MŠ - spádovost (převážná dojízdka)
Bubovice				Loděnice
Dobříč				Tachlovice, Jinočany
Drahelčice				Rudná
Choteč				Třebotov
Chrástany	2	43	43	
Chýně	4	97	97	
Chýnice				Praha 13
Jinočany	5	115	115	
Kosoř	1	28	28	
Loděnice	3	70	70	
Lužce				Vysoký Újezd, Loděnice, Rudná, Nučice
Mezouň	1	24	24	
Nučice	3	70	70	
Ořech	2	39	39	

Rudná	8	200	200	
Srbsko	1	21	21	
Svatý Jan pod Skalou				Loděnice
Tachlovice	2	46	46	
Vysoký Újezd	1	25	25	
Zbuzany	2	28	28	
celkem	35	806	806	

Zdroj: Vlastní zpracování

Přes všechna opatření však kapacita školek stále nedostačuje, a to ve všech obcích. V současné době je připravena realizace MŠ Drahelčice, připravuje se projektová dokumentace k rozšíření MŠ v Srbsku.

3.6.2 Základní školy

V regionu MAS Jihozápad existuje základní škola v 11 obcích. Ve třech obcích – Rudná, Nučice a Loděnice jsou základní školy s oběma stupni vzdělávání, v ostatních obcích jsou školy s kompletním prvním stupněm, pouze v obci Srbsko jsou jen tři ročníky. V naprosté většině se jedná o malotřídní venkovské základní školy se spojenými ročníky. Pouze ZŠ Jinočany má ročníky oddělené.

Problém s nedostatečnou kapacitou se z mateřských škol (kde přetrvává) přelévá také do škol základních. Proto již v roce 2010 město Rudná přistavělo nový pavilon s kapacitou 6 tříd, a obce Nučice, Vysoký Újezd a Jinočany realizovaly přestavbu a přístavbu ZŠ vždy o 2 třídy.

Tabulka č. : Kapacita základních škol v jednotlivých obcích

Obec	Počet ročníků	Počet tříd	Počet míst (kapacita)	Obsazenost		ZŠ - spádovost (převážná dojíždka)
Bubovice						Loděnice
Dobříč						Tachlovice, Rudná
Drahelčice						Rudná
Choteč						Třebotov (MAS Karlštejsko)
Chrástřany	5	2	42	42	100%	Rudná, Praha
Chýně	5	4	80	75	94%	Rudná
Chýnice						Praha 13
Jinočany	5	5	160	80	50%	Praha, Rudná
Kosoř	5	3	50	42	84%	Třebotov
Loděnice	9	12	360	360	100%	+ 36 domácí škola
Lužce						Vysoký Újezd, Loděnice, Rudná, Nučice
Mezouň						Nučice, Vysoký Újezd, Loděnice

Nučice	9	12	218	218	100%	
Ořech	5	3	75	66	88%	Praha
Rudná	9	34	640	640	100%	
Srbsko	3	1	24	16	67%	Beroun
Svatý Jan pod Skalou						Loděnice
Tachlovice	5	3	100	50	50%	Nučice, Rudná
Vysoký Újezd	5	4	80	35	44%	Nučice, Loděnice
Zbuzany	0	0	0	0		Ořech, Praha
celkem			1829	1624	89%	

Zdroj: Vlastní zpracování

Jak vyplývá z uvedené tabulky, právě ve školách s oběma stupni je kapacita i přes její zvyšování v posledních letech vyčerpána. Na všech školách s oběma stupni (Loděnice, Nučice a Rudná) jsou připraveny podklady k přístavbě škol a zvýšení jejich kapacit ve formě studie či stavební projektové dokumentace.

V regionu se nenacházejí žádné střední školy, učiliště ani víceletá gymnázia. Žáci za navazujícím vzděláním dojíždějí do Berouna nebo do Prahy. Velká dojíždka do Prahy (zejména Praha 5) převládá také u žáků na základních školách, ať už z důvodu, že se přistěhovali do regionu až po svém nástupu do některé základní školy v Praze, nebo z toho důvodu, že jsou tam dováženi rodiči, kteří mají v Praze místo výkonu zaměstnání.

Kromě základních škol se v regionu nachází jedna Vyšší odborná škola pedagogická ve Svatém Janu pod Skalou, jejímž zřizovatelem je Arcibiskupství pražské.

3.7 Život v obcích

3.7.1 Společenský a kulturní život v obcích

Společenský život

Společenský a kulturní život v obcích je velmi bohatý, a to celoročně. V posledních letech vzniklo mnoho kulturních a společenských akcí, které se konají téměř v každé obci a pozvolna se stávají tradičními. Z rozhovorů se zástupci obcí navíc vyplývá, že počet akcí neustále narůstá a i v letošním roce se poprvé konaly některé akce, které se podle ohlasu účastníků budou konat i v letech příštích. Naopak mnoho akcí má již 10 či víceletou tradici.

K nejvíce zastoupeným akcím patří:

- obnovená tradice masopustu
- maškarní bál pro děti
- plesy a bály (obecní, hasičské, myslivecké apod.)
- pálení čarodějnic
- staročeské máje
- oslava dne dětí
- sportovní turnaje ve volejbale, nohejbale, kopané
- hasičské závody

- podzimní slavnosti pro děti (lampiónový průvod, dýňování)
- drakiáda
- pouťové a posvícenské slavnosti (i v obcích bez sakrální stavby)
- rozsvícení vánočního stromu
- vánoční setkání, zpívání a koncerty

Kromě místních akcí v jednotlivých obcích je v regionu organizováno několik pravidelných akcí s (nad)regionální působností: Tachlovický trojúhelník (závod historických vozidel), závody hasičů, Nučická stezka (běžecký závod), v obci Loděnice působí občanské sdružení Art Time a v budově kina pořádá koncerty a představení, v obci Nučice působí v nově zrekonstruovaném Lidovém domě ochotnický divadelní spolek Žumpa, koncerty klasické hudby v kostele ve Svatém Janu pod Skalou, akce ve skanzenu Solvayovy lomy apod.

V následující tabulce je uveden přehled počtu sportovních, kulturních a společenských akcí, které na území obcí MAS Jihozápad konají. Přehled konkrétních akcí v jednotlivých obcích včetně termínů jejich konání je uveden v tabulce v příloze č. 1 na konci dokumentu.

Tabulka č. : Počet společenských akcí konaných v jednotlivých obcích

Obec	Počet akcí	Další ...
Bubovice	8	4x ročně zájezd do divadla, 1x ročně adventní zájezd,
Dobříč	10	Rozhlasové hraní koled a hudby W.A. Mozarta na Štědrý den a Nový rok
Drahelčice	13	
Choteč	14	osobní gratulace jubilantům, poštovní přání narozeným dětem, setkání rodáků (každých 5 let), setkání obcí Choteč (každé 2 roky)
Chrástřany	6	školní sportovní akce 2x ročně
Chýně	13	1. pondělí v měsíci – setkání seniorů a přednášky
Chýnice	5	
Jinočany	8	
Kosoř	4	
Loděnice	10	Celoročně koncerty různých žánrů v Kulturním domě cca 1x měsíčně
Lužce	4	
Mezouň	3	Dle potřeby vítání občánků
Nučice	8	Zábavy a kino vnitřní i venkovní v Lidovém domě Nučice
Ořech	27	Akce MŠ a ZŠ (putování) pro děti a rodiče
Rudná	50	
Srbsko	12	
Svatý Jan pod Skalou	20	Koncerty převážně klasické hudby v kostele nebo v amfiteátru 4-5x ročně, výstavy a přednášky v Ekocentru
Tachlovice	13	
Vysoký Újezd	4	
Zbuzany	8	burzy dětského oblečení

Zdroj: Vlastní zpracování

Ačkoli se jedná o region s velkým nárůstem počtu obyvatel a v mnoha oblastech se sociálními problémy mezi starousedlíky a novousedlíky, právě počet společenských akcí, které se v jednotlivých obcích konají je jednou z cest, jak takovým problémům předcházet nebo je alespoň zmírňovat. Jak však vyplývá z kapitoly 5.5 Občanská vybavenost a služby, v mnoha obcích chybí zázemí typu spolkový dům, spolková místnost či klubovna, nebo (víceúčelové) hřiště, kde by se akce mohly konat. Dá se říci, že spektrum akcí odpovídá občanské vybavenosti v obcích.

Vyjmenované společenské akce se konají buď přímo pod záštitou obce samotné nebo organizací působících na území obcí ve spolupráci s obcí. Analýza místních organizací bude provedena v následující kapitole.

Některé společenské akce se organizují také pod záštitou či ve spolupráci s místními mateřskými a základními školami. Nicméně školy slouží spíše jako poskytovatel mimoškolních aktivit/kroužků pro děti, zpravidla však pouze pro ty, které ji navštěvují.

Duchovní život

Obce MAS Jihozápad spadají pod farnosti Ořech, Rudná-Hořelice, Tachlovice, Praha – Radotín, Beroun a Úhonic. Pravidelné mše svaté se konají pouze v pěti obcích, v ostatních obcích jen vybrané neděle v měsíci. V následující tabulce je uveden detailní přehled o jednotlivých obcích.

V roce 2013 byl otevřen ženský Pravoslavný monastýr (klášter) sv. Václava a sv. Ludmily v Loděnicích v bývalém zámečku.

Tabulka č. : Přehled mší svatých konaných na území regionu

Obec	Farnost	Kostel	Mše svatá
Choteč	Praha - Radotín	Kostel sv. Kateřiny	Poslední neděle v měsíci 17,00
Kosoř	Praha - Radotín	Kostel sv. Anny	Druhá neděle v měsíci 16,30
Loděnice	Beroun	Kostel sv. Václava	Neděle 9,30 Středa 17,00 Pátek 17,00
Nučice	Tachlovice	Kaple sv. Prokopa	První a třetí čtvrtek v měsíci 19,00 (léto), resp. 18,00 (zima)
Ořech	Ořech	Kostel Stětí sv. Jana Křtitele	Neděle 9,30 Středa 17,00 (zima), 18,00 (léto) Pátek 17,00 (zima), 18,00 (léto)
Rudná	Rudná - Hořelice	Kostel Stětí sv. Jana Křtitele	Neděle 10,00
Rudná - Dušníky	Rudná - Hořelice	Filiální kostel sv. Jiří	První pátek v měsíci 18,00
Svatý Jan pod Skalou	Beroun	Kostel Narození sv. Jana Křtitele	Neděle 8,00
Tachlovice	Tachlovice	Kostel sv. Jakuba Většího	Neděle 8,30 Středa 18,00

Zdroj: Vlastní zpracování

3.7.2 Místní spolky a sdružení

Kulturní a společenský život v regionu je realizován ve spolupráci s místními spolky a zájmovými organizacemi

Nejvýznamnějšími spolky v celém regionu je Spolek dobrovolných hasičů ve 12 obcích, Sokol v 9 obcích, fotbalové kluby ve 13 obcích (většinou jako samostatná organizace mimo Sokola) a Myslivecké sdružení (9 obcí).

Kromě těchto spolků působí v regionu baráčníci (Drahelčice), junák (Nučice, Tachlovice), spolky rybářů (Jinočany, Chrástany, Dobříč), hráči kuželek (Dobříč), nohejbalu (Choteč, Mezouň, Chrástany), včelaři (Ořech, Kosoř – pod hlavičkou organizací mimo region), petanque (Loděnice, Ořech, Tachlovice), stolní tenis (Ořech), tenis (Nučice, Tachlovice, Rudná), judo (Rudná, Loděnice) nebo karate (Tachlovice, Vysoký Újezd). V mnoha obcích působí skupiny hráčů volejbalu, nohejbalu nebo tenisu bez hlavičky oficiální organizace.

Kromě výše uvedených spolků působí v regionu další spolky, které přispívají k rozvoji kulturního a společenského života v regionu. V obci Jinočany spolek Jinok (nabídka zájmových kroužků pro děti a dospělé), v obci Chýně smíšený pěvecký sbor Chláchol, Chýňská o.p.s. (organizace kulturních a společenských akcí v Chýni a okolí), v Loděnici sdružení Art Time (umělecké, sportovní a jazykové kroužky pro děti a pro dospělé, koncerty v kulturním domě) a pěvecký sbor Comodo, v Nučicích ochotnický spolek Žumpa a rockové skupiny Psí Kšíry a Badys, v obci Ořech spolek Ořech (organizace sportovních a kulturních akcí), ve Svatém Janu pod Skalou o.s. Barbora (skanzen Solvayovy lomy), Svatojánská společnost (obnova kulturních památek obce a pořádání koncertů) a Ekocentrum Kavyl (přednášky a kurzy), v obci Tachlovice Veteranclub Tachlovice a spolek TOPAS, v obci Zbuzany Zbuževa (Zbuzanské ženy v akci), ve městě Rudná Centrum pro rodinu Rudňáček.

3.7.3 Bydlení

Obce regionu MAS Jihozápad jsou z hlediska zájmu o bydlení velmi atraktivní, o čemž svědčí velký nárůst počtu obyvatel od roku 2005, a to o více jak 75 %.

Jak vyplývá z analýzy územních plánů jednotlivých obcí, každá obec kromě obce Bubovice počítá ve svých územních plánech s dalšími volnými plochami určenými pro bydlení, a to v rozsahu nárůstu počtu obyvatel od několika desítek (např. Svatý Jan pod Skalou, Lužce) až po několik tisíc (Vysoký Újezd, Chýně, Rudná, Mezouň, Jinočany). Podle propočtů by počet obyvatel mohl vzrůst až o 13 000 obyvatel na celkových 35 000 obyvatel.

Tabulka č. : Předpokládaný nárůst obyvatel dle územních plánů obcí

rok	1999	2005	2014	odhad
počet obyvatel	12 347	13 774	21 459	35 000
nárůst %		112%	174%	283%

Zdroj: Vlastní zpracování

Bytová výstavba musí být doprovázena nejen rozvojem technické infrastruktury a dopravy, ale je nutný i rozvoj občanské vybavenosti a zeleně. Pro tyto účely je třeba v každém plánu zástavby vyčlenit potřebné plochy na vyřešení dopravy, občanské vybavenosti a veřejné zeleně.

3.8 Ekonomika

3.8.1 Nezaměstnanost

Ukazatele nezaměstnanosti jsou ve srovnání s celorepublikovými údaji příznivé. Zatímco ke konci roku 2013 nezaměstnanost v ČR dosahuje 8,6% (duben 2014), na úrovni krajů patří Středočeský mezi tři regiony s nejnižší úrovní nezaměstnanosti (po Plzeňském a Praze). Procentní rozdíl mezi národní úrovní a úrovní okresů je v míře nezaměstnanosti na cca dvoutřetinové úrovni (pro okres Beroun 6,78) a dokonce takřka poloviční (pro okres Praha západ 4,30). Mezi dvaadvaceti obcemi MAS Jihozápad jsou pouze čtyři obce s vyšší mírou nezaměstnanosti nad národní úrovní ke konci roku 2013 (a to sestupně Bubovice, Chýně, Mezoun, Srbsko) a čtyři obce nepřesahující přirozenou míru nezaměstnanosti (a to vzestupně Dobříč, Kosoř, Lužce, Chýnice) a pro současný stav roku 2014 (viz tabulka) dokonce platí, že nad národní úroveň nezaměstnanosti se dostává jen obec V. Újezd.

Tabulka č. : Míra nezaměstnanosti v obcích MAS Jihozápad

Obec	Podíl nezaměstnaných osob 2014
Celkem	4,21
Bubovice	5,35
Choteč	2,03
Chrástřany	3,68
Chýnice	3,94
Chýně	3,11
Dobříč	2,88
Drahelčice	4,72
Jinočany	3,59
Kosoř	4,13
Loděnice	6,72
Lužce	1,25
Mezouň	4,43
Nučice	4,85
Ořech	3,30
Rudná	3,56

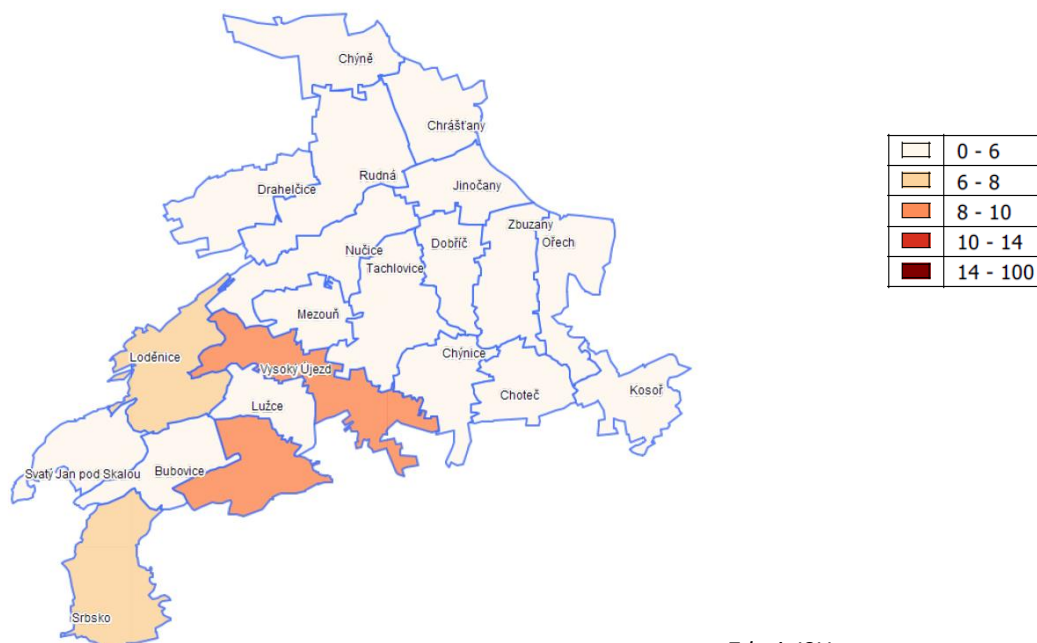
Srbsko	7,71
Svatý Jan pod Skalou	4,92
Tachlovice	3,75
Vysoký Újezd	8,53
Zbuzany	2,56

Zdroj: ČSÚ

Konkrétně v obcích MAS Jihozápad šlo v roce 2013 asi o 450 obyvatel, kteří byli nezaměstnaní, přičemž třetina z nich byli krátkodobě nezaměstnaní, tedy dobu kratší tří měsíců. Přesto pětina obyvatel obcí je postižena nezaměstnaností dlouhodobou, delší než-li rok.

I přes poměrně příznivou situaci došlo k výrazným meziročním změnám v nezaměstnanosti (registrované úřadem práce ČR) v letech 2008 až 2009 (v některých obcích ještě o rok později, např. v případě Srbska, Chýnec, Chýně). Nejmenší změna v nárůstu počtu obyvatel v meziroční změně dosahovaly Lužce, Chýně, Chrástany a Jinočany, v jejichž případě meziroční nárůst nezaměstnanosti nepřesáhl 1,5 násobek, naopak v některých obcích v okrese Praha-západ došlo ke čtyřnásobení míry zaměstnanosti (konkrétně v obcích Choteč, Zbuzany, Chýnec) a v některých obcích okresu Beroun došlo dokonce k pětinasobnému nárůstu (Mezouň, Svatý Jan p.S. a Lužce). Mezi nezaměstnanými jsou v každé obci zpravidla dva až čtyři nezaměstnaní se zdravotním postižením.

Mapa č. Podíl nezaměstnaných osob v obcích MAS Jihozápad v %



Zdroj: ISU

Obdobná situace je v případě počtu uchazečů na jedno volné místo, kde úroveň ČR odpovídá 17 čekatelům, zatímco na úrovni okresu Beroun jde o cca 14 čekatelů a na úrovni okresu Praha západ dokonce jen 11 uchazečů.

Dle údajů ČSÚ sledovaných v časové řadě do roku 2011 situace nezaměstnaných v obcích MAS Jihozápad víceméně kopíruje z hlediska vzdělání obecný problém nezaměstnanosti lidí s nízkým vzděláním (základním a vyučením), avšak z hlediska věku v obcích nepatří mezi ohrožené skupiny mladých lidí do 30 let a lidé v předdůchodovém věku, ale spíše lidé tzv. středního věku (výjimkou je obec Rudná, kde ve vzdělanostní struktuře nezaměstnaných jsou zastoupeny všechny vzdělanostní kategorie).

3.8.2 Průmysl a podnikání

Region MAS Jihozápad je malý venkovský region, avšak jeho poloha blízko hl. města Prahy umožňuje dobrý rozvoj podnikání. Největšími zaměstnavateli v regionu je GZ Digital Media Loděnice (bývalé gramofonové závody), průmyslová zóna v Rudné v průmyslová zóna v Jinočanech, kde má své sklady a provozovny mnoho mezinárodních i českých společností. Mnoho obyvatel obcí dojíždí za prací do Prahy, případně do Berouna.

Tabulka č. : Přehled podnikatelských a zemědělských subjektů v obcích

Obec název	Počet podnikatelských subjektů celkem	Z toho Zemědělství, lesnictví, rybářství
Bubovice	53	3
Dobříč	58	5
Drahelčice	85	4
Choteč	62	3
Chrástany	199	7
Chýně	353	16
Chýnice	68	6
Jinočany	248	3
Kosoř	156	3
Loděnice	258	8
Lužce	15	3
Mezouň	92	8
Nučice	354	7
Ořech	183	1
Rudná	860	24
Srbsko	90	6
Svatý Jan pod Skalou	39	3
Tachlovice	150	10
Vysoký Újezd	103	3
Zbuzany	162	5
celkem	3588	128

Zdroj: ČSÚ

V regionu je registrováno celkem 3588 podnikatelských subjektů, z toho 18 zemědělských. K nejvíce zastoupeným podnikatelským odvětvím patří velkoobchod a maloobchod; opravy a údržba motorových vozidel, dále profesní, vědecké a technické činnosti, stavebnictví a zpracovatelský průmysl.

Tabulka č. : Nejvíce zastoupené podnikatelské odvětví v regionu

Odvětví	Počet subjektů
Velkoobchod a maloobchod; opravy a údržba motorových vozidel	773
Profesní, vědecké a technické činnosti	507
stavebnictví	437
zpracovatelský průmysl	388

Zdroj: CSÚ

3.9 Cestovní ruch

Obce leží v turisticky zajímavé krajině v těsné blízkosti hlavního města Prahy, hradu Karlštejn a částečně na území CHKO Český kras. Z tohoto titulu zde nalezneme potenciál rozvoje turistického ruchu v několika oblastech:

- rozvoj příměstské jednodenní (cyklo)turistiky zejména v oblastech Českého krasu:
 - o Svatý Jan pod Skalou
 - o Skanzen těžby a zpracování vápence Solvayovy lomy
 - o Mlýn u Veselých v Chotči
 - o turistické cesty v oblasti Svatý Jan pod Skalou a Srbska (region vede nejstarší značená turistická cesta v Česku Beroun – Svatý Jan pod Skalou – Boubová – Karlštejn zvaná Cesta Vojty Náprstka) a v okolí Radotínského potoka
- rozvoj ubytovacích kapacit pro vícedenní návštěvníky Prahy a Českého krasu zejména z tuzemska, v případě Prahy i ze zahraničí.

Zatímco pro první uvedenou oblast cestovního ruchu již není třeba další propagace, samotné méně známé zajímavosti a turistické cíle kolem vyhlášených turistických cest a cílů je třeba dále individuálně zviditelňovat.

Území regionu je velmi oblíbené také u cyklistů, avšak územím vede pouze jedna značená cyklostezka Po stopách českých králů kolem řeky Berounky (Srbsko) s možnou odbočkou na Svatý Jan pod Skalou. Dále jsou v regionu dvě cyklotrasy značené po stávajících silnicích III. třídy, které jsou s ohledem na intenzitu provozu nevhodné pro děti či větší skupiny.

V regionu najdeme mnoho chatových oblastí, zejména kolem Radotínského a Lodnického potoka a údolí Berounky.

Potenciál rozvoje cestovního ruchu je možné v omezené míře využít pro rozvoj regionu - vytvoření stálých pracovních míst a příjmů drobných živnostníků. Jednodenní turistika se

týká především gastronomických provozů, vícedenní turistika také ubytovacích kapacit. Rozvoj turistiky však nesmí být na úkor rozvoje a života stávajících obyvatel, ale naopak musí jim v běžném životě pomoci k větší občanské vybavenosti a dalším výhodám, které by bez turistického ruchu dosáhli jen těžko.

4. SWOT ANALÝZA

SILNÉ STRÁNKY

Obyvatelstvo

- Nízký průměrný věk obyvatel

Technická infrastruktura

- Téměř ve všech obcích je vybudován vodovod a kanalizace, ve zbylých obcích probíhá realizace či zpracování PD
- Ve všech obcích byla provedena plynofikace

Doprava

- Existence železničních tratí č. 173 Praha – Rudná – Beroun, č. 122 Praha – Hostivice – Rudná a č. 171 Praha – Srbsko – Beroun
- Probíhající a plánovaná rekonstrukce obou železničních tratí
- Stavba nových železničních zastávek na trati č. 173 a 122
- Dobrá návaznost na dálnici D5 a dálniční obchvat Prahy R1
- hustá síť komunikací druhých a třetích tříd umožňujících dopravní obsluhu v rámci regionu i směrem do Prahy a do Berouna
- dobré spojení po pozemních komunikacích na mezinárodní letiště Václava Havla
- dobře fungující příměstská doprava PID – dostatečná koncentrace autobusových linek

Občanská vybavenost a služby

- Rozmístění obchodů s potravinami a smíšeným zbožím odpovídá velikostní struktuře obcí
- Vybavenost regionu základní zdravotnickou infrastrukturou a sociálními službami v potřebném složení
- Zázemí hlavního města Prahy a města Berouna s rozličným spektrem nabídky sociálních a zdravotních služeb a zařízení
- Dostatečná nabídka sociálních služeb pro současný podíl seniorů v populaci
- Spokojenost s kvalitou poskytovaných služeb
- V každé obci dětské hřiště
- Zvyšující se nabídka a kvalita sportovních hřišť
- Rekonstruovaný Lidový dům Nučice, Obecní dům Jinočany a Spolkový dům Rudná financovaných z ROP Střední Čechy

Školství

- Vysoká míra vzdělanosti obyvatelstva
- Velmi dobrá dostupnost Prahy a Berouna tím i navazujícího SŠ a VŠ, které jinak v regionu není zastoupeno
- dobrá úroveň stávajících školních zařízení (např. nové učební metody, důraz na ekologickou výchovu, začleňování hendikepovaných osob do vyučování apod.)
- dostačující nabídka mimoškolních aktivit
- pobočka ZUŠ Černošice v Rudné

- dostatečné zastoupení malotřídnicích základních škol s prvním stupněm

Život v obcích

- dostatek společenských akcí pořádaných v jednotlivých obcích
- společenské akce jsou pořádány v průběhu celého kalendářního roku
- dobrá spolupráce obce a občanských aktivit na organizaci společenských akcí
- rozvinutý a fungující systém neakreditované dobrovolnické činnosti vč. nabídky volnočasových aktivit a jejich podpora jednotlivými obcemi
- dostatečný počet občanských sdružení a spolků pro volnočasové aktivity
- schopnost využívat dotačních titulů pro realizaci projektů (MŠ Jinočany, MŠ Nučice, MŠ Loděnice, ZŠ Rudná, ZŠ Vysoký Újezd)

Životní prostředí a odpady

- Vysoký stupeň organizace systému třídění odpadů a jejich recyklace, zvyšující se podíl separovaného odpadu v celkovém objemu KO
- Nárůst objektů napojených na splaškovou kanalizaci a vodovod
- Vysoký počet subjektů zabývajících se sběrem, odkupem a zpracováním odpadu
- Stabilizovaný objem ročně produkovaného odpadu
- Relativně krátká dopravní vzdálenost ke spalovně v Praze –Malešicích

Ekonomika

- nízký stupeň nezaměstnanosti
- blízkost Prahy jako zaměstnavatele

Cestovní ruch

- vysoký podíl kulturních a přírodních památek jako potenciál rozvoje CR
- součástí území CHKO Český kras

SLABÉ STRÁNKY

Obyvatelstvo

- Vysoký nárůst počtu obyvatel v obcích regionu v posledních 10 letech
- Mnoho obyvatel, kteří nejsou přihlášení k trvalému pobytu v obcích
- Vysoká denní migrace obyvatel za prací a do škol do hl. města Prahy

Technická infrastruktura

- V některých obcích nízké procento připojených domácností na technickou infrastrukturu, zejména plyn
- Velmi nízký stupeň odvodnění dešťovou kanalizací, která je ve špatném technickém stavu
- Nedostatečná kapacita ČOV s ohledem na dosavadní nárůst počtu EO

Doprava

- v příměstské hromadné dopravě nejsou zatím dostatečně využívány lokální železniční tratě
- silnice III. třídy nemají potřebné parametry své kategorie
- přetížení silnic II. a III. třídy, intenzita dopravy převyšuje únosnost stavu silnic, silnice nedostatečně plní obslužnost území
- Územím prochází přetížená tranzitní doprava po dálnici D5 a dálničním okruhu R1
- velký počet zatížených komunikací prochází centry obcí (Chrástky, Ořech, Rudná, Jinočany, Zbuzany, Chýnice)
- kolaps silniční dopravy ve směru Praha při cestách za prací a do škol
- přelévání dopravy na silnice nižších tříd v důsledku tvorby kolon na dálnici
- nedostatek parkovacích a odstavných stání v zastavěném území, zejména v centrech sídel
- nedostatek parkovacích stání v blízkosti železničních zastávek
- páteřní komunikace v zastavěném území s nevyhovující pěší dopravou
- úrovně křížení komunikací s železnicí
- problematická intenzifikace žel. trati č. 171 Praha-Beroun, protože vede centrálními částmi zastavěných území (Srbsko)
- cyklotrasa Praha - Karlštejn vedená po stávajících komunikacích s intenzivním provozem, neodpovídá svými parametry ani provedením
- téměř neexistence cyklostezek pro turistickou ani každodenní cyklodopravu do školy a do zaměstnání
- nedostatek chodníků a jejich špatná kvalita
- velmi špatná kvalita místních a účelových komunikací a nedostatek financí na jejich obnovu
- nízká kapacita stávajících spojů PID, zejména v obcích ležících blíže Praze

Občanská vybavenost a služby

- Koncentrovanost obchodů v nákupních centrech v Praze odvádí kupní sílu obyvatel mimo region
- Problém bariérovosti - týká se vnitřní (architektonické bariéry např. schody do úřadů, chodníky, apod.), ale i vnější (doprava v rámci regionu)
- Nedostatečné finanční prostředky určené na poskytování a rozvoj sociálních služeb u poskytovatelů a obcí
- Nezpracovaný komunitní plán sociálních služeb v ORP Černošice - špatná informovanost o poskytovatelích sociálních služeb
- Koncentrovanost sociálních zařízení v Praze - nedostupnost z důvodů vzdálenosti
- Nerovnoměrné zastoupení sociálních služeb v menších obcích
- Neposkytování terénních sociálních služeb z důvodu nedostatku finančních prostředků v obcích
- Různá kvalita dětských hřišť, některá hřiště nemají certifikaci a jsou v špatném technickém stavu
- Neexistence hřišť pro seniory
- Nedostatečný počet vnitřních sportovních a kulturních prostor zejména v menších obcích
- Špatný stav sokoloven

- Špatný stav kulturního domu Loděnice

Školství

- Vysoký faktor dojíždění za vzděláním z obcí regionu do hl. m. Prahy a Berouna
- Nedostatečná kapacita Mateřských a Základních škol (MŠ Vysoký Újezd, MŠ Srbsko, ZŠ Loděnice, ZŠ Rudná, ZŠ Nučice, ZŠ Chrášťany)
- závislost na Praze a Berouně a jimi poskytovaných středoškolských kapacitách
- nedostatek (obecních) financí pro řešení kapacity MŠ a ZŠ
- nedostatečná kapacita škol s druhým stupněm
- nedostatečná vybavenost škol v oblasti sportu a tělovýchovy
- řešení zvyšování kapacity škol na úkor ostatních prostor (dílny, kabinety, tělocvičny apod.)

Život v obcích

- Nedostatečná volnočasová vybavenost limituje určité druhy pořádaných společenských akcí
- Nízká sociální soudržnost mezi starousedlíky a novousedlíky

Životní prostředí a odpady

- Nedostatečná kapacita sběrných nádob
- Rekreační objekty (chatové oblasti) nenapojené na splaškovou kanalizaci
- Vysoká lidnatost území regionu - velký objem SKO.
- Neexistence komplexních zařízení pro zpracování odpadu – slabá iniciativa zastupitelů
- Stále se opakující tvorba černých skládek
- Vysoké znečištění vzduchu v topné sezóně - topení tuhými palivy i přes možnost využívání plynového topení či jiných zdrojů tepla

Cestovní ruch

- velký podíl jednodenních turistů z Prahy a zatěžování zdejších obyvatel a obcí (odpadky apod.) zejména v oblasti CHKO Český kras
- nízká propagace některých turistických zajímavostí

PŘÍLEŽITOSTI

Obyvatelstvo

- Rostoucí podíl počtu obyvatel do 14 let

Technická infrastruktura

- Využití fondů EU na realizaci projektů

Doprava

- Využití rekonstruované železniční tratě č. 173 Praha – Rudná – Beroun pro každodenní dopravu

- Plánovaná rekonstrukce železniční tratě č. 171 Praha – Beroun
- Vypracovaná studie vysokorychlostní tratě v železničním tunelu Praha - Beroun
- Budování parkovišť P+R u stávajících a budovaných železničních zastávek
- Využívání dotačních prostředků z fondů EU na zlepšení kvality dopravy v regionu
- Zahrnutí rekonstrukce silnice č. II/101 a II/116 a stavby nového silničního tahu Ořech – Chýnce – Lety do operačního programu IROP 2014 - 2020
- Využití a obnova stávajících a historických lesních a polních cest pro volnočasové aktivity místních obyvatel, eventuelně pro turistický ruch

Občanská vybavenost a služby

- Financování projektů z ESF EU
- Rozšíření sociálních služeb na základě kvalitně zpracovaného komunitního plánu sociálních služeb
- Lepší informovanost veřejnosti o jednotlivých poskytovatelích sociálních služeb
- Navázání spolupráce mezi obcemi na rozvoji sociálních služeb
- Nové sociální služby = nové pracovní příležitosti
- Rozšíření pečovatelských a terénních sociálních služeb, které seniorům a zdravotně postiženým dovolí setrvat v domácím prostředí
- Obnovené kulturní a spolkové domy v Nučicích, Rudné a Jinočanech

Školství

- Výstavba/navýšení kapacity školských zařízení v regionu s ohledem na demografický předpoklad vývoje nárůstu počtu obyvatel a spádovosti jednotlivých obcí
- Čerpání fondů EU a národních fondů na tyto investice
- Využití fondů EU na zvýšení kvality vyučování, zavádění nových technologií, zvyšování kvalifikace učitelského sboru

Život v obcích

- Vysoká aktivita místních neziskových organizací při zakládání tradic nových společenských akcí
- Využití společenských akcí k posílení sociální soudržnosti mezi starousedlíky a novousedlíky

Životní prostředí a odpady

- Využití fondů MŽP a EU pro likvidaci starých ekologických zátěží
- Vyšší zapojení chatových oblastí do organizování sběru a separaci odpadů (omezení černých skládek)
- Rozvoj spolupráce obcí při budování společných zařízení pro svoz a využití odpadu (sběrné dvory, překladiště)

OHROŽENÍ

Obyvatelstvo

- Další plánovaný růst počtu obyvatel až o 13 tisíc

- Rostoucí počet obyvatel nad 65 let

Technická infrastruktura

- Nárůst počtu EO a nedostatečná kapacita kanalizačních řadů a ČOV
- Neřešení otázky dešťové kanalizace

Doprava

- zvýšení dopravní nehodovosti v důsledku neřešení kolizních míst (úrovňové křížení s dráhou, absence podchodů, nevhodné parametry křižovatek)
- neřešení kapacity silniční sítě v oblastech potencionálního rozvoje (tj. území s vymezenými rozsáhlými zastavitelnými plochami)
- vyčerpání kapacity příjezdových komunikací vedoucích radiálně do Prahy

Občanská vybavenost a služby

- Nezpracovaný komunitní plán sociálních služeb v ORP Černošice
- Budoucí nedostatek pečovatelských (asistenčních/terénních) služeb
- Stagnace nabídky sociálních služeb na očekávaný růst podílu seniorů v populaci - vyčerpání kapacity služeb
- Stagnace sociálních služeb z důvodů nepřipravených projektů pro čerpání financí
- Snížení stavu odborného personálu v důsledku nedostatku finančních prostředků na provoz
- Nedostatečné prostory pro spolkového života v jednotlivých obcích

Školství

- Stále přetrvávající nedostatek míst ve školách a školkách
- Přesun nedostatečné kapacity z MŠ do ZŠ, především do ZŠ s oběma stupni základního vzdělávání

Život v obcích

- Pokračující problémy v sociální soudržnosti mezi starousedlíky a novousedlíky

Životní prostředí a odpady

- Zvyšující se počet obyvatel regionu povede ke zvýšení produkce KO
- Postupné uzavírání lokálních skládek TKO povede ke zvyšování cen za likvidaci a odvoz odpadu (odvoz na velké vzdálenosti)
- Při zvyšujících se cenách za odvoz odpadu se zvyšuje riziko tvorby černých skládek zejména v rekreačních chatových oblastech.

5. VYMEZENÍ KONKRÉTNÍCH PROBLÉMŮ

Obyvatelstvo

- Vysoký nárůst počtu obyvatel v obcích regionu v posledních 10 letech
- Předpokládaný nárůst počtu obyvatelstva až o 13 tisíc
- Mnoho obyvatel, kteří nejsou přihlášení k trvalému pobytu v obcích
- Vysoká denní migrace obyvatel za prací a do škol do hl. města Prahy

Technická infrastruktura

- Velmi nízký stupeň odvodnění dešťovou kanalizací, která je ve špatném technickém stavu
- Nedostatečná kapacita některých ČOV s ohledem na stávající nárůst počtu EO

Doprava

- v příměstské hromadné dopravě nejsou zatím dostatečně využívány lokální železniční tratě
- silnice III. třídy nemají potřebné parametry své kategorie
- přetížení silnic II. a III. třídy, intenzita dopravy převyšuje únosnost stavu silnic, silnice nedostatečně plní obslužnost území
- kolaps silniční dopravy ve směru Praha při cestách za prací a do škol
- Územím prochází přetížená tranzitní doprava po dálnici D5 a dálničním okruhu R1
- přelévání dopravy na silnice nižších tříd v důsledku tvorby kolon na dálnici
- velký počet zatížených komunikací prochází centry obcí (Chrástky, Ořech, Rudná, Jinočany, Zbuzany, Chýnice) – chybí obchvaty obcí
- nedostatek parkovacích a odstavných stání v zastavěném území, zejména v centrech sídel
- nedostatek parkovacích stání v blízkosti železničních zastávek
- páteřní komunikace v zastavěném území s nevyhovující pěší dopravou - nedostatek chodníků a jejich špatná kvalita
- úrovně křížení komunikací s železnicí
- cyklotrasa Praha - Karlštejn vedená po stávajících komunikacích s intenzivním provozem, neodpovídá svými parametry ani provedením
- neexistence cyklostezek pro turistickou ani každodenní cyklodopravu do školy a do zaměstnání
- velmi špatná kvalita místních a účelových komunikací a nedostatek financí na jejich obnovu
- nízká kapacita stávajících spojů PID, zejména v obcích ležících blíže Praze

Občanská vybavenost a služby

- Bariérovost veřejných budov i vnějších prostor (chodníky, zastávky apod.) a nepřizpůsobením osobám se sníženou schopností orientace
- Nedostatečné finanční prostředky určené na poskytování a rozvoj sociálních služeb u poskytovatelů a obcí
- Nerovnoměrné zastoupení sociálních služeb v menších obcích

- Neposkytování terénních sociálních služeb z důvodu nedostatku finančních prostředků v obcích
- Různá kvalita dětských hřišť, některá hřiště nemají certifikaci a jsou v špatném technickém stavu
- Neexistence hřišť pro seniory
- Nedostatečný počet vnitřních sportovních a kulturních prostor zejména v menších obcích
- Špatný stav sokoloven
- Špatný stav kulturního domu Loděnice

Školství

- Nedostatečná kapacita Mateřských a Základních škol v celém regionu
- závislost na Praze a Berouně a jimi poskytovaných středoškolských kapacitách
- nedostatek (obecních) financí pro řešení kapacity MŠ a ZŠ
- nedostatečná kapacita škol s druhým stupněm
- nedostatečná vybavenost škol v oblasti sportu a tělovýchovy
- řešení zvyšování kapacity škol na úkor ostatních prostor (dílny, kabinety, tělocvičny apod.)

Život v obcích

- Nedostatečná volnočasová vybavenost limituje určité druhy pořádaných společenských akcí
- Nízká sociální soudržnost mezi starousedlíky a novousedlíky

Životní prostředí a odpady

- Nedostatečná kapacita sběrných nádob, resp. četnosti jejich vyvážení
- Vysoká lidnatost území regionu - velký objem SKO.
- Rekreační objekty (chatové oblasti) nenapojené na splaškovou kanalizaci
- Neexistence komplexních zařízení pro zpracování odpadu – slabá iniciativa zastupitelů
- Stále se opakující tvorba černých skládek
- Vysoké znečištění vzduchu v topné sezóně - topení tuhými palivy i přes možnost využívání plynového topení či jiných zdrojů tepla

6. ANALÝZA POTŘEB

Obyvatelstvo

- Snížit počet obyvatel bez hlášení trvalého bydliště v obcích

Technická infrastruktura

- Rozšířit a zlepšit stav stávajících řadů dešťové kanalizace
- Zvýšit kapacitu ČOV v Nučicích s ohledem na stávající nárůst počtu EO
- Zvýšit kapacitu ČOV v ostatních obcích s ohledem na plánovaný nárůst počtu EO

Doprava

- Vybudovat obchvaty obcí v rámci přeložky silnice II/101 a v rámci stavby prodloužení silnice silnic II/116 směrem k obchvatu R1
- Zvýšit kvalitu silnic třetí třídy
- Budování parkovacích a odstavných stání v centrech obcí
- Budování parkovišť P+R a B+R v okolí stávajících i nových vlakových zastávek
- Budování nových chodníků a rekonstrukce stávajících
- Využití historických lesních a polních cest pro každodenní pohyb místních lidí – úprava cest pro procházky s dětmi, kočárky, seniory, cyklodopravu
- Budování nových cyklopruhů a cyklostezek pro veřejnou dopravu i cykloturistiku
- rekonstrukce místních a účelových komunikací
- zvýšení kapacity stávajících spojů PID (autobusy), zejména v obcích ležících blíže Praze
- zvyšovat kvalitu veřejné dopravy

Občanská vybavenost a služby

- odstranit bariérovost veřejných budov i vnějších prostor (chodníky, zastávky apod.)
- navýšit finanční prostředky určené na poskytování a rozvoj sociálních služeb u poskytovatelů a obcí
- poskytování terénních sociálních služeb v obcích
- zvýšit kvalitu budov zdravotních středisek
- zachovat síť pošt
- zvýšení kvality dětských hřišť
- zvýšení počtu víceúčelových hřišť pro veřejnost
- budování hřišť pro seniory
- zvýšení počtu vnitřních sportovních a kulturních prostor zejména v menších obcích
- zlepšit stav stávajících sokoloven (Jinočany, Vysoký Újezd, Jinočany, Rudná, Nučice)
- rekonstrukce kulturního domu Loděnice

Školství

- zvýšit kapacitu mateřských škol v celém regionu
- zvýšit kapacitu základních škol s oběma stupni vzdělávání (Nučice, Rudná, Loděnice) a v základních školách s prvním stupněm (Chrášťany, Chýně, Kosoř, Ořech, Srbsko)
- zlepšit vybavenost základních škol v oblasti sportu, tělovýchovy a odborného vzdělávání

- zvýšit kvalitu vzdělávání zaváděním nových přístupů a vzděláváním pedagogických zaměstnanců

Život v obcích

- zvýšit sociální soudržnost mezi starousedlíky a novousedlíky podporou pořádaných společenských akcí
- poskytnout další volnočasové prostory, zejména v menších obcích, na rozšíření spektra společenských akcí.

Životní prostředí a odpady

- zvýšit kapacitu sběrných nádob zvýšením četnosti jejich vyvážení
- napojení splaškovou kanalizací chatové oblasti
- zabránit opakující se tvorbě černých skládek
- zamezit znečištění vzduchu v topné sezóně podporou zavádění kotlů na tuhá paliva alespoň IV. třídy nebo vyššího využívání plynového topení či alternativních zdrojů tepla

Ekonomika

- podpora místních drobných podnikatelů v oblasti služeb a výroby
- podpora výrobců regionálních produktů

Cestovní ruch

- podpora propagace dosud méně známých turistických cílů

Spolupráce

- podpora obcí v meziobecní spolupráci a ve spolupráci s partnerskými obcemi

7. ZMAPOVÁNÍ STRATEGIÍ, JEJICHŽ REALIZACE SE ODEHRÁVÁ NA ÚZEMÍ

Obecní strategie

Většina obcí zpracovala v 90. letech minulého století Program obnovy venkova. Nicméně v mnoha případech se tento dokument aktualizoval pouze v následném období a v současné době je již neaktuální.

Mimo tento dokument mají některé obce zpracovány své rozvojové dokumenty buď formou samotné strategie nebo formou krátkodobých a dlouhodobých strategických cílů, které každoročně aktualizují.

V následné tabulce je uveden přehled, které obce mají zpracovaný strategický dokument rozvoje obce v jakékoli formě. Pouze město Rudná má externě zpracovanou strategii.

Tabulka č. : Obecní strategie

Obec	Strategie obce	Zpracovatel
Bubovice	ne	
Dobříč	ano	sami
Drahelčice	ne	
Choteč	ano	obec
Chrástany	ne	
Chýně	ano	obec
Chýnice	ne	
Jinočany	ano	obec
Kosoř	ne	
Loděnice	ano	obec
Lužce	ne	
Mezouň	ano	
Nučice	ne	
Ořech	ne	
Rudná	ano	DMV cr s.r.o.
Srbsko	ano	obec
Svatý Jan pod Skalou	POV	obec
Tachlovice	ano	obec
Vysoký Újezd	ne	
Zbuzany	ne	

Zdroj: vlastní zpracování

Regionální strategie

Na úrovni regionu a kraje je zpracováno několik strategií.

Tabulka č. : Regionální strategie

	Název strategie	Odkaz
1	Program rozvoje územního obvodu Středočeského kraje 2014–2020	http://www.kr-stredocesky.cz/portal/odbory/regionalni-rozvoj/program-rozvoje-kraje/
2	Strategie rozvoje regionu Jihozápad	aktualizace 2009 www.karlstejsko.com/strategie.htm
3	Strategie venkovského mikroregionu Český kras – Pláně	aktualizace 2009 www.karlstejsko.com/strategie.htm

Zdroj: vlastní zpracování

Oborové strategie – krajské

Tabulka č. : Oborové krajské strategie

	Název strategie	Odkaz
1	Plán odpadového hospodářství Středočeského kraje	http://www.kr-stredocesky.cz/portal/odbory/zivotni-prostredia-zemedelstvi/koncepce-v-oblasti-zp/Pl%C3%A1n+odpadov%C3%A9ho+hospod%C3%A1%C5%99stv%C3%AD+St%C5%99edo%C4%8Desk%C3%A9ho+kraje/plan-odpadoveho-hospodarstvi-stredoceskeho-kraje.htm
2	Střednědobý plán rozvoje sociálních služeb Středočeského kraje na období 2012–2013	http://www.kr-stredocesky.cz/portal/odbory/socialni-oblast/proces-planovani-socialnich-sluzeb/strednedobe-planovani-rozvoje-socialnich-sluzeb-Stredoceskeho-kraje/
3	Plán vyrovnávání příležitostí pro osoby se zdravotním postižením	http://www.kr-stredocesky.cz/portal/odbory/socialni-oblast/proces-planovani-socialnich-sluzeb/plan-vyrovnavani-prilezitosti-pro-osoby-se-zdravotnim-postizenim/
4	Dlouhodobý záměr v regionálním školství 2012	http://www.kr-stredocesky.cz/portal/odbory/skolstvi/koncepcni-materialy-a-analyzy/dlouhodobem-zamery-v-regionalnim-skolstvi.htm?pg=1
5	Povodňový plán Středočeského kraje	http://www.kr-stredocesky.cz/portal/odbory/zivotni-prostredia-zemedelstvi/koncepce-v-oblasti-zp/Povod%C5%88ov%C3%BD+pl%C3%A1n+St%C5%99edo%C4%8Desk%C3%A9ho+kraje/povod

		novy-plan-stredoceskeho-kraje.htm
--	--	-----------------------------------

Zdroj: vlastní zpracování

Oborové strategie – národní

Tabulka č. : Oborové národní strategie

	Název strategie	Odkaz
1	Politika územního rozvoje	http://www.uur.cz/?id=3462
2	Strategie regionálního rozvoje ČR	http://www.mmr.cz/cs/Podpora-regionu-a-cestovni-ruch/Regionalni-politika/Koncepce-Strategie/Strategie-regionalniho-rozvoje-CR-2014-2020
3	Plán odpadového hospodářství ČR	http://www.mzp.cz/cz/plan_odpadoveho_hospodarstvi_cr
4	Strategie rozvoje nakládání s odpady v obcích a městech ČR	http://www.smocr.cz/cz/publikace/aktualizovana-strategie-rozvoje-nakladani-s-odpady-v-obcich-a-mestech-cr.aspx
5	Strategie sociálního začleňování 2014–2020	http://www.mpsv.cz/cs/17081
6	Koncepce prevence a řešení problematiky bezdomovectví v ČR do roku 2020	http://www.mpsv.cz/files/clanky/16892/bezdomovectvi.pdf
7	Strategie celoživotního učení ČR 2007–2015	http://www.msmt.cz/vzdelavani/dalsi-vzdelavani/strategie-celozivotniho-uceni-cr
8	Strategie vzdělávání pro udržitelný rozvoj ČR 2008–2015	http://www.msmt.cz/mezinarodni-vztahy/strategie
9	Dlouhodobý záměr vzdělávání a rozvoje vzdělávací soustavy ČR 2011–2015 [akt. 2011]	http://www.msmt.cz/vzdelavani/dlouhodoby-zamer-vzdelavani-a-rozvoje-vzdelavaci-soustavy?source=rss

Zdroj: vlastní zpracování

8. STANOVENÍ CÍLŮ A JEJICH PRIORITIZACE

Stanovení vize strategie

Zvýšení kvality života obyvatel MAS Jihozápad a atraktivity regionu jako místa pro život a odpočinek za dodržení principů trvale udržitelného rozvoje.

Vize rozvoje regionu MAS Jihozápad je rozčleněna do pěti strategických cílů, jejichž naplnění přispěje ke splnění cílů strategické vize rozvoje regionu. Náplň jednotlivých strategických cílů vychází z provedené analýzy současného stavu a obsahuje konkrétní návrhy řešení problémových oblastí.

Strategické cíle:

- rozvoj technické infrastruktury
- rozvoj lidských zdrojů
- ochrana a zkvalitňování životního prostředí
- rozvoj venkovských oblastí
- posilování konkurenceschopnosti regionu

Vize strategie

Zvýšení kvality života obyvatel MAS Jihozápad a atraktivity regionu jako místa pro život a odpočinek za dodržení principů trvale udržitelného rozvoje.

rozvoj technické infrastruktury

- rozvoj technické infrastruktury v regionu
- Zvyšování kvality dopravy
- Rozvoj ekologických forem dopravy v regionu

ochrana a zkvalitňování životního prostředí

- péče o přírodní dědictví a obnova environmentálních funkcí v území
- ochrana vod a klimatu
- třídění odpadů

posilování konkurenceschopnosti regionu

- podpora malého a středního podnikání
- zavádění moderních technologií
- rozvoj cestovního ruchu

rozvoj lidských zdrojů

- Zvyšování kvality školství
- Rozvoj služeb občanské vybavenosti
- Rozvoj volnočasové infrastruktury a podpora spolkového života a občanských iniciativ
- Rozvoj celoživotního vzdělání

rozvoj venkovských oblastí

- územní plánování
- úprava veřejných prostranství a hřbitovů
- ochrana památek
- zachování a rozvoj tradic
- modernizace veřejné správy

9. NÁVRH KONKRÉTNÍCH OPATŘENÍ

Strategické cíle jsou rozpracovány do konkrétních opatření.

1. Strategický cíl - Rozvoj technické infrastruktury

1.1 Rozvoj technické infrastruktury v regionu

- výstavba a rozšíření kanalizačního řadu (dešťová a splašková kanalizace) a ČOV v obcích
- řešení čištění odpadních vod v malých obcích včetně možnosti využití alternativních způsobů čištění
- růst kvality a dostupnosti pitné vody
- kabelizace nadzemních vedení především v jádrech obcí
- rekonstrukce veřejného osvětlení

1.2 Zvyšování kvality dopravy

- opravy místních komunikací
- snížení průjezdnosti center obcí v regionu výstavbou obchvatů obcí v rámci plánovaných úprav silnic č. II/116 a II/101 v souladu s územním plánem Středočeského kraje a VUC Praha
- zvýšení bezpečnosti provozu, cyklistů a chodců na všech silnicích druhé a třetí třídy
- zkvalitnění veřejné autobusové dopravy v regionu (zastávky, nástupní ostrůvky, jednotné značení apod.)

1.3 Rozvoj ekologických forem dopravy v regionu

- regionální železniční doprava
 - výstavba záchytných parkovišť P+R a B+R u železničních zastávek
- cyklodoprava
 - rozšíření cyklotras a cyklostezek pro každodenní dopravu i volnočasové aktivity obyvatel regionu včetně doprovodného značení a infrastruktury
 - výstavba páteřní cyklostezky Chrášťany-Rudná-Loděnice
 - hvězdicové napojení ostatních obcí na páteřní cyklostezku (směr Drahelčice, směr Nučice, Tachlovice, Chýnice, vzájemné propojení jednotlivých obcí dle spádovosti)
 - příprava a zpracování projektové dokumentace k regionálním cyklostezkám
 - využití existujících historických polních a lesních cest pro cyklodopravu
- pěší doprava
 - zkvalitnění a rozšíření infrastruktury pro chodce (chodníky, přechody)

- úpravy stávajících přechodů a chodníků pro osoby se sníženou schopností pohybu a orientace
- zavádění opatření ke zvyšování bezpečnosti chodců a ostatních účastníků silničního provozu
- využití existujících historických polních a lesních cest pro pěší dopravu

2. Strategický cíl - Rozvoj lidských zdrojů

2.1 Zvyšování kvality školství

- předškolní vzdělávání
 - rozšiřování kapacit stávajících předškolních zařízení v celém regionu
 - výstavba nových mateřských školek v obci Drahelčice a Zbuzany
 - zlepšení technického stavu budov, dokončení rekonstrukcí jednotlivých budov
 - trvalé zvyšování kvality předškolního vzdělávání zaváděním nových metod výuky a moderních informačních technologií
- základní vzdělávání
 - zajištění dostatečné kapacity ve spádových školách nabízejících oba stupně vzdělání (Rudná, Nučice, Loděnice)
 - rozšiřování kapacit stávajících jednostupňových škol v obcích s nedostatečnou kapacitou
 - zlepšení technického stavu školních zařízení, dokončení rekonstrukcí jednotlivých objektů
 - trvalé zvyšování kvality školního vzdělávání zaváděním nových metod výuky a moderních informačních a komunikačních technologií

2.2 Rozvoj služeb občanské vybavenosti

- Zvýšení kvality lékařské a sociální péče
 - kompletní rekonstrukce spádových zdravotních středisek v obci Loděnice a město Rudná včetně úprav pro osoby s omezením pohybu a orientace
 - kapacitní rozšíření základní zdravotní péče ve městě Rudná jako spádového místa pro nejvíce rostoucí obce (Nučice, Tachlovice, Drahelčice, Chrášťany)
 - zvyšování kvality poskytování základní zdravotní péče zaváděním nových služeb
 - zvýšit povědomost a nabídku terénních sociálních služeb v regionu
- zachování sítě vesnických pošt

2.3 Rozvoj volnočasové infrastruktury a podpora spolkového života a občanských iniciativ

- sport
 - doplnění chybějících sportovišť a dětských hřišť v jednotlivých obcích

- zkvalitňování a opravy stávajících sportovišť (úprava povrchů, zavádění nových sportovních prvků, oplocení apod.) a dětských hřišť, zvýšit podíl certifikovaných dětských hřišť
- podpora profesionalizace sportu
- podpora vzniku sportovních kroužků pro děti a mládež
- kultura a spolky
 - podpora činnosti spolků dobrovolných hasičů (zlepšení vybavenosti, stavu budov, podpora vzdělávání)
 - podpora činnosti sokola
 - podpora spolkového života v obcích a regionu vybudováním nového zázemí pro další spolky a jejich činnost, podpora zapojení obyvatel do spolkového života a činnosti jednotlivých spolků
 - podpora spolkové činnosti zaměřené na děti a mládež
 - oprava a vybudování společenských sálů a víceúčelových kulturních center
 - budování zázemí pro spolkovou činnost v malých obcích formou spolkové místnosti
- podpora spolupráce veřejné správy a jednotlivých subjektů neziskového sektoru a vzájemné spolupráce na úrovni veřejné správy a neziskového sektoru na regionální úrovni
- podpora aktivit členských obcí i spolků při jejich spolupráci se zahraničními i tuzemskými partnerskými organizacemi

2.4 Rozvoj celoživotního vzdělání

- rozvoj celoživotního vzdělávání veřejnosti
- zavádění opatření ke snížení sociální exkluze ve společnosti

3. Strategický cíl - ochrana životního prostředí

3.1 Péče o přírodní dědictví a obnova environmentálních funkcí v území

- péče o přírodní dědictví v chráněných územích, o památné a chráněné stromy
- obnovení a doplnění polních a lesních cest včetně doprovodné zeleně a doprovodné infrastruktury a jejich využití pro alternativní propojení jednotlivých obcí v rámci pěší a cyklodopravy
- podpora regenerace urbanizované krajiny, zakládání a revitalizace sídelní zeleně, tvorba zelených prstenců kolem sídel, lesoparků
- environmentální výchova a vzdělávání

3.2 Ochrana vod a klimatu

- úprava a revitalizace vodních nádrží, rybníků a ostatních vodních ploch a potoků

- snižování negativního vlivu povodní a přívalových dešťů
- podpora opatření ke snižování emisí (zateplování budov, výměna oken a dveří, změna a modernizace topných médií)
- zavádění alternativních zdrojů energie

3.3 Třídění odpadů

- podpora regionálních systémů třídění odpadu, budování sběrných dvorů a překladišť včetně zavádění nových systémů třídění odpadu (nakládání s biologickým odpadem, nebezpečnými odpady apod.)

4. Strategický cíl - Rozvoj venkovských oblastí

4.1 Územní plánování

- aktualizace územních plánů v souladu se zákonem a územním plánem Středočeského kraje
- vznik regulačních plánů pro nové plochy bytové i komerční výstavby

4.2 úprava veřejných prostranství

- komplexní úpravy veřejných prostranství v obcích, které jsou kompletně zasítovány nebo další pokládky sítí neplánují vč. úpravy a rozšiřování parkovacích ploch
- modernizace a rozšiřování veřejného osvětlení a zavádění moderních a úsporných osvětlovacích těles
- oprava a rozšíření hřbitovů včetně stání pro automobily

4.3 ochrana památek

- ochrana a obnova památek místního a regionálního významu a podpora zpřístupnění a využití těchto památek včetně jejich propagace a doplnění informací o historii a významu památky
- úpravy architektonických prvků v krajině
- úprava přístupu k historickým stavbám a kostelům, péče o okolí památek

4.4 zachování a rozvoj tradic

- podpora místních a regionálních tradic
- podpora zakládání nových akcí regionálního charakteru
- společná propagace regionálních tradic a kulturních a společenských akcí

4.5 modernizace veřejné správy

- modernizace veřejného rozhlasu a jeho doplnění alternativními

- podpora zlepšování výkonu veřejné správy ve venkovských obcích (rekonstrukce budov OÚ včetně zlepšení technologického vybavení)
- podpora meziobecní spolupráce a spolupráce s partnerskými obcemi

5. Strategický cíl - Posilování konkurenceschopnosti regionu

5.1 Podpora malého a středního podnikání

- podpora zavádění nových služeb a výrobních podniků lehkého průmyslu v jádru obcí i v nových průmyslových zónách
- podpora místních drobných podnikatelů v oblasti služeb a výroby
- podpora výrobců regionálních produktů
- podpora místních zemědělců

5.2 zavádění moderních technologií

- zavádění optických sítí
- tvorba regionálních informačních sítí s využitím internetu
- poradenství místním podnikatelským i neziskovým subjektům při přípravě projektů a žádostí o jejich finanční podporu

5.3 rozvoj cestovního ruchu

- obnova a budování doprovodné infrastruktury na turistických stezkách (odpočívadla, lavičky, odpadkové koše, značení apod.)
- v návaznosti na cykloturistiku vytvoření parkovišť P+B k zaparkování automobilů a pokračování na kole, resp. návaznost přímo na stanice metra B (Zlíčín)
- rozšíření nabídky kulturních a společenských akcí nadregionálního charakteru a jejich cílená propagace
- rozšíření nabídky doplňkových aktivit pro turisty i obyvatele regionu (regionální infocentra, specializovaná muzea, tématická návštěvnická centra, krytá sportoviště, infrastruktura pro specifické druhy sportů apod.)
- obnova mlýnů na Radotínském potoce
- rozšiřování a zkvalitňováním ubytovacích a stravovacích kapacit všech kategorií

Přílohy

Příloha č. 1 – Seznam společenských akcí konaných v jednotlivých obcích

Obec	leden - březen	duben - červen	červenec - září	říjen - prosinec	Další ...
Bubovice	Karneval pro děti	Turnaj v nohejbalu Dětský den	Turnaj ve volejbalu Divadlo pro děti (v hospodě)	Turnaj v nohejbale Mikuláš Rozsvícení a zpívání u stromečku	4x ročně zájezd do divadla, 1x ročně adventní zájezd,
Dobříč	Masopust Maškarní + kouzelnické vystoupení	Divadelní představení pro děti Máje Dětský den	Svatojakubská pouť - Dobříčské kuželky (turnaj) - Vítání občánků (1x 2 roky)	Drakiáda Posvícení sv. Martina - zábava (sobota) - pěkná hodinka (pondělí)	
Drahelčice	Maškarní Vítání jara	Pálení čarodějnic Dětský den	Loučení s prázdninami	Drakiáda	3x ples, 3x disco
Choteč	Myslivecký bál Hasičský bál Sportovní bál Karneval	Máje + hraní novomanželům Dětský den Chyt co umíš – ukončení prázdnin		Vánoční turnaj ve stolním tenise Vánoční koncert v kostele (dětský sbor)	2x ročně zábava (pouťová a posvícenská), 3x ročně hasičské soutěže, osobní gratulace jubilantům, poštovní přání narozeným dětem, setkání rodáků (každých 5 let), setkání obcí Choteč (každé 2 roky)
Chrástany		Čarodějnice Dětský den		Lampiónový průvod Rozsvícení vánočního stromku	školní sportovní akce 2x ročně
Chýně	Hořejový turnaj (pokud mrzne) Masopust	Jarní slavnosti – staročeské máje Dětský den Pohár v kopané p. Šmerdy		Lampiónový průvod Vánoční trhy Adventní zpívání Štědrovečerní zpívání	1. pondělí v měsíci – setkání seniorů a přednášky; 4x ročně vernisáže fotografických, výtvarných či sochařských výstav
Chýnice	Jarní slavnosti - masopust	Volejbalový turnaj O pohár starosty – červen Pivní slavnosti - červen	Nohejbalový turnaj O pohár starosty - září	Dýňové slavnosti - lampiónový průvod Mikuláš Pražské žesťové kvarteto - 25.12.	
Jinočany	Hasičský ples	Velikonoční jarmark ZŠ a MŠ Rybářské závody (květen) Fotbalový turnaj Memoriál Jaroslava Juna (soutěž hasičů) - květen		Jinočanská noční (soutěž hasičů) - říjen Zpívání u kapličky Vánoční jarmark ZŠ a MŠ	
Kosoř		Dětský den	Koncert a zábava	Mikuláš Rozsvícení vánočního stromu	
Loděnice	Obecní ples Maškarní pro děti	Velikonoční trhy Čarodějnice Vítání občánků na den matek Posezení s důchodci Dětský den		Lampiónový průvod + ohňostroj Mikuláš Rozsvícení vánočního stromu	

Lužce		Čarodějnice Dětský den		Drakiáda Mikuláš	
Mezouň		Dětský den	Mezouňský zavírák-hudební festival		Dle potřeby vítání občánků
Nučice	Maškarní karneval	Nučický jarmark (květen) Dětský den Hasičský memoriál Karla Švestky (červen)	Pohádkový les (srpen)	Nučická stezka – běžecké závody (říjen) Lampiónový průvod Rozsvícení vánočního stromu	Zábavy a kino vnitřní i venkovní
Ořech	Novoroční setkání u Křížku Novoroční fotbal ženatí x svobodní Školní ples (leden) Ořešský masopust Maškarní bál a divadlo	Závody hasičů v LC (duben) Prvomájové koule (petanque) Jarní víkendovka pro děti (květen) Okolím Ořecha (květen) Nohejbalový turnaj (květen) Dětský den a táborák Ořešské medobraní (červen) Zahradní slavnost ve škole	Svatojánská pouť - mše, pouťová zábava, fotbalové utkání Ořech - Zbuzany Na kole okolo kolotoče (září)	Podzimní běh Drakiáda Slavnosti ořechů a vína (říjen) Přimrzlé koule Mikuláš ve škole Vánoční turnaj ve stolním tenise Vánoční výstava betlémů Štědrovečerní zpívání v kostele	2x ročně povídání s cestovateli; turnaj ve stolním tenise v okrese Praha-západ; Akce MŠ a ZŠ (putování) pro děti a rodiče
Rudná		Dětský den			6x ples, 6x taneční zábava, cca 50 akcí během roku v rámci spolkové činnosti, nepravidelné bohoslužby,
Srbsko	Myslivecký ples Zahrádkářský ples Masopust	Barvení vajec + zdobení lípy Dětský den Královský průvod	Svatováclavské posvícení	Drakiáda Dýňové tvoření Mikuláš Zpívání u kapličky Setkání seniorů (před vánoci)	
Svatý Jan pod Skalou	Vítání Nového roku Masopust Karneval	Zahájení sezóny v Solvayových lomech Čarodějnice Den matek Dětský den Muzejní noc (červen) Noc kostelů (červen) Myslivecký den (červen) Rotující setrvačníky (Solvayovy lomy, červen) Svatojánská pouť - turnaj v malé kopané - táborák s hudbou - Berounská šestka - mše	Ukončení prázdnin – táborák	Ukončení sezóny v Solvayových lomech Vzpomínka za zesnulé v kapli Mikuláš Výstava Medové vánoce Česká mše vánoční v kostele 23.12.	Koncerty v kostele nebo v amfiteátru 4-5x ročně, výstavy a přednášky v Ekocentru

Tachlovice	Masopust Posezení při muzice	Velikonoční dílny Máje Nohejbalový turnaj (květen) Dětský den	Tachlovický trojúhelník – veteráni (1. sobota v září) Tachlovická hrouda - traktory (1. neděle v září)	Lampiónový průvod (28.10.) Adventní dílny Rozsvěcování vánočního stromu Vánoční zpívání v kostele Půlnoční mše (odpoledne)	
Vysoký Újezd	Hasičský ples	Antonínská pouť – Kaple U tří habrů		Podzimní setkání TRAKTORY v Kuchaři	2x ročně zábavy
Zbuzany		Jarní jarmark Vítání občánků (červen) Dětský den		Štrůdlování Podzimní jarmark Rozsvícení vánočního stromu Setkání seniorů	Burzy dětského oblečení 2x ročně



EVROPSKÁ UNIE
EVROPSKÝ FOND PRO REGIONÁLNÍ ROZVOJ
INVESTICE DO VAŠÍ BUDOUCNOSTI



MINISTERSTVO
PRO MÍSTNÍ
ROZVOJ ČR