Příloha č. 5i
Vyhodnocení připomínek obcí a veřejnosti

k materiálu

- **Návrh Změny č. 2 Územního rozvojového plánu**
- **Vyhodnocení vlivů návrhu Změny č. 2 Územního rozvojového plánu na udržitelný rozvoj území**
- **návrhy jednotlivých územních opatření k akceleračním oblastem vymezeným v návrhu Změny č. 2 Územního rozvojového plánu**

Příloha č. 5i – Vyhodnocení připomínek obcí a veřejnosti

Seznam použitých zkratek ve Vypořádání:

Akcelerační oblast pro FVE – Akcelerační oblast pro rozvoj výroby energie z energie slunečního záření
Akcelerační oblast pro VTE – Akcelerační oblast pro rozvoj výroby energie z větrné energie
AO – Akcelerační oblast
AOS – viz Akcelerační oblast pro FVE
AOV – viz Akcelerační oblast pro VTE
AZÚR – Aktualizace zásad územního rozvoje
Biologické posouzení – Posouzení návrhu akcelerační oblasti ve vztahu k výskytu volně žijících živočichů, planě rostoucích rostlin a přírodních stanovišť v akcelerační oblasti podle § 11 odst. 3 ZOZE, nebo je nahrazující posouzení podle § 11 odst. 4 ZOZE
BPA – Bisfenol A
ČESON – Česká společnost pro ochranu netopýrů
ČR – Česká republika
ČSO – Česká společnost ornitologická
DMK – Dálkový migrační koridor
EIA – Posuzování vlivů záměru na životní prostředí (Environmental Impact Assessment); v přeneseném slova smyslu též výsledek tohoto posuzování, tedy Vyhodnocení vlivů záměru na životní prostředí
EU – Evropská unie
EVL – Evropsky významná lokalita soustavy Natura 2000
FVE – Fotovoltaická elektrárna
HIA – význam č. 1: Hodnocení vlivů na veřejné zdraví (Health Impact Assessment); význam č. 2: Posouzení vlivů na kulturní dědictví (Heritage Impact Assessment)
CHOPAV – Chráněná oblast přirozené akumulace vod
JČK – Jihočeský kraj
JMK – Jihomoravský kraj
MMR – Ministerstvo pro místní rozvoj
MPO – Ministerstvo průmyslu a obchodu
MSK – Moravskoslezský kraj
MŽP – Ministerstvo životního prostředí
NDOP – Nálezová databáze ochrany přírody
NGÚP – Národní geoportál územního plánování
NPK – Národní kulturní památka
NRBK – Nadregionální biokoridor ÚSES
NSZ = SZ – Zákon č. 283/2021 Sb., stavební zákon
OLK – Olomoucký kraj
OZE – Obnovitelné zdroje energie
PFAS – Perfluoralkylové a polyfluoralkylové látky
PO – Ptačí oblast soustavy Natura 2000
PUPFL – Pozemky určené pro plnění funkcí lesa
PÚR ČR – Politika územního rozvoje České republiky
RED III – viz Směrnice RED III
SEA – Posuzování vlivů koncepcí na životní prostředí (Strategic Environmental Assessment); v přeneseném slova smyslu též výsledek tohoto posuzování, tedy Vyhodnocení vlivů koncepce na životní prostředí
SF6 – Fluorid sírový
SFEU – Smlouva o fungování Evropské unie
Směrnice RED III – Směrnice Evropského parlamentu a Rady (EU) 2018/2001 ze dne 11. prosince 2018, o podpoře využívání energie z obnovitelných zdrojů, ve znění směrnice Evropského parlamentu a Rady (EU) 2023/2413 ze dne 18. října 2023
ÚAP – Územně analytické podklady
ÚO – Územní opatření
ÚPD – Územně plánovací dokumentace
ÚRP – Územní rozvojový plán
ÚSES – Územní systém ekologické stability
ÚSKP – Ústřední seznam kulturních památek
UNESCO – Organizace OSN (Organizace spojených národů) pro vzdělání, vědu a kulturu
ÚÚR – Ústav územního rozvoje
VPO – Veřejně prospěšná opatření
VPS – Veřejně prospěšná stavba
VRT – Vysokorychlostní trať
VTE – Větrná elektrárna
VTL – Vysokotlaký (plynovod)
VVN – Velmi vysoké napětí
VVURÚ – Vyhodnocení vlivů na udržitelný rozvoj území
Z1a – Změna č. 1a ÚRP
Z1b – Změna č. 1b ÚRP
ZCHD – Zvláště chráněný druh
ZIP balíček – Datový balíček obsahující data dle § 59 odst. 3 zák. 283/2021 Sb., stavební zákon
ZOPK – Zákon č. 114/1992 Sb., o ochraně přírody a krajiny
ZOZE – Zákon č. 249/2025 Sb., o urychlení využívání některých obnovitelných zdrojů energie a o změně souvisejících zákonů (zákon o urychlení využívání obnovitelných zdrojů energie)
ZPF – Zemědělský půdní fond
ZÚR – Zásady územního rozvoje
Záměr OZE – viz Záměr pro využití OZE
Záměr pro využití OZE - Záměr pro využití obnovitelného zdroje energie ve smyslu § 2 písm. a) ZOZE
ZVN – Zvláště vysoké napětí
Z2 ÚRP – Změna č. 2 ÚRP

ZÁZNAM O ÚČINNOSTI	
Správní orgán, který změnu ÚRP vydal: Vláda České republiky Číslo změny: 2 Datum nabytí účinnosti: 25. 8. 2026	Pořizovatel: Ministerstvo pro místní rozvoj ČR Oprávněná úřední osoba: Ing. Vladimír Voldřich, Funkce: ředitel odboru územního plánování Podpis: Ing. Vladimír Voldřich Digitálně podepsal Ing. Vladimír Voldřich Datum: 2026.10.04 16:49:03 +02'00'

Seznam připomínek:

Poř. č.	Připomínkové místo	Číslo jednací	Článek	AO	Připomínka	Vyhodnocení
1496.	Vondráček Michal	MMR-35399-2026-81	99czzs	AOV98	**PŘIPOMÍNKA K NÁVRHU ZMĚNY Č. 2 ÚZEMNÍHO ROZVOJOVÉHO PLÁNU ČR (§ 97 zák. č. 283/2021 Sb., stavební zákon)** **PŘIPOMÍNKY K VYHODNOCENÍ VLIVŮ NÁVRHU ZMĚNY Č. 2 ÚZEMNÍHO ROZVOJOVÉHO PLÁNU NA UDRŽITELNÝ ROZVOJ ÚZEMÍ** **PŘIPOMÍNKY K NÁVRHŮM JEDNOTLIVÝCH ÚZEMNÍCH OPATŘENÍ K AKCELERAČNÍM OBLASTEM VYMEZENÝM V NÁVRHU ZMĚNY Č. 2 ÚZEMNÍHO ROZVOJOVÉHO PLÁNU** **I. Úvod** V souladu s možnosti uplatnit připomínky k návrhu Změny č. 2 Územního rozvojového plánu ČR (ÚRP ČR) podávám připomínku k vymezení akcelerační oblasti pro rozvoj výroby energie z větrné energie a rozvoj výroby energie z energie slunečního záření. **Vymezeni území dotčeného připomínkami**: obec Dřínov katastrální území 633101 kraj Zlínský Územní opatřeni k **AOV98** a současně na širší území, které může být navrženým řešením přímo či nepřímo ovlivněno. Připomínku podávám: • jako osoba žijící v dotčeném území • jako osoba, která může být dotčena dopady návrhu (např. z hlediska krajiny, životního prostředí či kvality života) Jedná se o území s významnými krajinnými, přírodními a obytnými hodnotami, které nejsou návrhem dostatečně respektovány. Dopad návrhu na mou osobu spočívá v tom, že: viz uvedené důvody výše S návrhem týkajícím se Územního opatřeni k **AOV98 nesouhlasím a požaduji jeho vyřazení nebo zásadní přepracování, neboť vykazuje závažné nedostatky** z hlediska zákonnosti, ochrany životního prostředí i dopadů na obyvatele v dané oblasti. **II. Zákonnost a nesoulad s právními předpisy ČR** **1) Rozpor se zákonem č. 500/2004 Sb., správní řád** > § 3 - nebyl zjištěn stav bez důvodných pochybnosti > § 68 - nedostatečné odůvodněni Návrh **je nepřezkoumatelný**, protože neobsahuje konkrétní podklady pro dané území. **2) Rozpor se zákonem č. 100/2001 sb. (EIA/SEA),** chybí posouzení: > kumulativních vlivů > variantního řešeni > konkrétních dopadů na území Dokumentace SEA **je neúplná a věcně nedostatečná.** **3) Rozpor se zákonem č. 114/1992 sb. (ochrana přírody a krajiny)** > ohroženi krajinného rázu (§ 12) > narušeni ekologické stability > zásah do biotopů a migračních tras **4) Rozpor se stavebním zákonem** > § 18 a § 19 - ochrana hodnot území > požadavek na udržitelný rozvoj	**Akceptováno.** Akcelerační oblast AOV98 – Tetětice byla vypuštěna.

Poř. č.	Připomínkové místo	Číslo jednací	Článek	AO	Připomínka	Vyhodnocení
					Návrh představuje industrializaci volné krajiny **bez dostatečného odůvodnění.** **<u>III. Nesoulad s právem Evropské unie</u>** **I) Směrnice o ptácích (2009/147/ES) a o stanovištích (92/43/EHS)** > nelze vyloučit negativní vliv na chráněné druhy > chybí dostatečné biologické podklady **Rozpor** s požadavkem vyloučeni významného vlivu. **2) Směrnice EIA (2011/92/EU)** > nedostatečné zapojeni veřejnosti > nedostatečné vyhodnocení vlivů **3) Směrnice RED III (2023/2413)** nebyla doložena priorita využití: > zastavěných ploch > brownfieldů > technicky narušených území Vymezení ve volné krajině je v **rozporu s principem minimalizace dopadů.** **4) Princip předběžné opatrnosti (Čl. 191 SFEU)** Politika Unie v oblasti životního prostředí přispívá k sledování následujících cílů: > zachování, ochrana a zlepšování kvality životního prostředí > ochrana lidského zdraví, > uvážlivé a racionální využíváni přírodních zdrojů, **5) Evropská úmluva o krajině (European Landscape Convention), ETS No. 176** > nedostatečná ochrana krajiny jako základní složky životního prostředí > ignorováni charakteru území > nedostatečné zapojení veřejnosti do rozhodování o zásazích do krajiny **6) Aarhuská úmluva (Convention on Access to Information, Public Participation in Decision-making and Access to Justice in Environmental Matters), 1998** > omezení práva veřejnosti na informace > omezení účasti veřejnosti na rozhodovacích procesech (pouze formální zapojení) > omezení práva veřejnosti na přistup k právní ochraně v záležitostech životního prostředí **IV. Nedostatky SEA a podkladů:** > absence terénních biologických průzkumů > práce pouze s mapovými podklady (nedostatečné) > chybí reálná data o výskytu druhů > variantní řešení > posouzení vlivu na zdraví Bez těchto podkladů **nelze učinit kvalifikovaný závěr.** **<u>V. Narušení krajiny a životního prostředí</u>** Navržené řešení povede k: • zásadní změně krajinného rázu • narušeni horizontů a dálkových pohledů • vzniku bariér v krajině	

Poř. č.	Připomínkové místo	Číslo jednací	Článek	AO	Připomínka	Vyhodnocení
					• narušení ekologické konektivity • znehodnoceni zemědělské půdy • zničení migračních tras živočichů výška staveb (180 m a vyšší) **znamená nadregionální dopad.** **VI. Dopady na obyvatele** Návrh nedostatečně řeší negativní vliv na: • hluk a nízkofrekvenční hluk • stroboskopický efekt • světelné zatížení • kvalitu bydlení • hodnotu nemovitostí Tyto **vlivy nejsou řádně vyhodnoceny.** **VII. Kumulativní a systémové dopady** Není řešeno: • souběžné působeni vice projektu • celkové zatíženi území • únosnost krajiny Hrozí **nevratná degradace území.** **VIII. Absence variantního řešení** Není doloženo, že byly posuzovány jiné lokality a méně konfliktní varianty, jedná se o porušení základního principu plánováni. Nebyla rovněž posouzena tzv. nulová varianta (varianta O), tedy stav území před realizaci záměru, což znemožňuje objektivní hodnocení dopadů. **IX. Vyloučení EIA a nedostatečné posouzení vlivů** Navržené vymezení akceleračních oblasti má zásadní dopad i z hlediska následného povolování záměrů, neboť v těchto oblastech dochází k omezeni, resp. vyloučení standardního posuzování vlivů na životní prostředí (EIA). O To vyšší nároky musí být kladeny na kvalitu, úplnost a konkrétnost podkladu a vyhodnocení vlivů na životní prostředí již na úrovni tohoto návrhu, neboť územní opatřeni dle ZOZE nemůže plnohodnotně nahradit individuální posouzení konkrétních záměrů. Předložený návrh však tyto požadavky nenaplňuje, zejména postrádá dostatečné vyhodnocení konkrétních lokálních dopadů kumulativních vlivů více záměrů v území a jejich dopadů na krajinný ráz, obytné prostředí a veřejné zdraví. **X. Hlavní požadavek** Navrhuji: I) **Vyřazeni výše uvedené akcelerační oblasti z návrhu** Nebo 2) Zároveň (pro případ, že nebude tomuto požadavku vyhověno) **požaduji, aby návrh změny č. 2 ÚRP ČR nebyl v této části schválen a byl vrácen k zásadnímu přepracováni**, a to zejména po doplnění: · posouzeni vlivu na lokality Natura 2000 dle ČI. 6 odst. 3 směrnice 92/43/EHS · dostatečný biologický průzkumu odpovidající metodikám MŽP	

Poř. č.	Připomínkové místo	Číslo jednací	Článek	AO	Připomínka	Vyhodnocení
					· hodnoceni vlivu na populace netopýrů · posouzeni kumulativních vlivů v širším území · hodnoceni dopadů na krajinný ráz · hodnocení dopadů na využiti nemovitostí vlastníků v dosahu navrhovaných 500 m od obytné zástavby a přímý dopad vymezeni AO na výkon vlastnických práv těchto vlastníků, včetně uvedení metodiky, podle které se určuje vzdálenost od zastavěného území · zdůvodnění nevyužití brownfieldů a narušených území uvedených v Národní databázi Brownfieldů. Do doby doplněni těchto podkladů nelze území považovat za způsobilé pro vymezení akcelerační oblasti. Podané připomínky jsou blanketní, podatel si vymezuje právo připomínky doplnit ve lhůtě 15 dnů ode dne veřejného projednáni. **XI. Závěr** Návrh v předložené podobě není dostatečně odůvodněný, není podložen odbornými daty, je v rozporu s právními předpisy ČR i EU a může mít závažné dopady na krajinu, životní prostředí i obyvatele, proto požaduji vyřazení Územního opatření k AOV98 z Návrhu Změny č. 2 Územního rozvojového plánu ČR. Pro případ, že tomuto požadavku nebude vyhověno, požaduji zásadní přepracování Návrhu Změny č. 2 URP ČR tak, aby byl v souladu s právními předpisy a byly řádně vyhodnoceny jeho dopady. Žádám, aby tato připomínka byla řádně vypořádána v souladu se zákonem a aby bylo uvedeno konkrétní odůvodnění přijatého řešení.	
1497.	Kuchaříková Marie	MMR-35402-2026-81	99czzs	AOV98	**PŘIPOMÍNKA K NÁVRHU ZMĚNY Č. 2 ÚZEMNÍHO ROZVOJOVÉHO PLÁNU ČR (§ 97 zák. č. 283/2021 Sb., stavební zákon)** **PŘIPOMÍNKY K VYHODNOCENÍ VLIVŮ NÁVRHU ZMĚNY Č. 2 ÚZEMNÍHO ROZVOJOVÉHO PLÁNU NA UDRŽITELNÝ ROZVOJ ÚZEMÍ** **PŘIPOMÍNKY K NÁVRHŮM JEDNOTLIVÝCH ÚZEMNÍCH OPATŘENÍ K AKCELERAČNÍM OBLASTEM VYMEZENÝM V NÁVRHU ZMĚNY Č. 2 ÚZEMNÍHO ROZVOJOVÉHO PLÁNU** **I. Úvod** V souladu s možnosti uplatnit připomínky k návrhu Změny č. 2 Územního rozvojového plánu ČR (ÚRP ČR) podávám připomínku k vymezení akcelerační oblasti pro rozvoj výroby energie z větrné energie a rozvoj výroby energie z energie slunečního záření. **Vymezeni území dotčeného připomínkami**: obec Dřínov katastrální území 633101 kraj Zlínský Územní opatřeni k **AOV98** a současně na širší území, které může být navrženým řešením přímo či nepřímo ovlivněno. Připomínku podávám: • jako osoba žijící v dotčeném území • jako osoba, která může být dotčena dopady návrhu (např. z hlediska krajiny, životního prostředí či kvality života) Jedná se o území s významnými krajinnými, přírodními a obytnými hodnotami, které nejsou návrhem dostatečně respektovány. Dopad návrhu na mou osobu spočívá v tom, že: viz uvedené důvody výše S návrhem týkajícím se Územního opatřeni k **AOV98 nesouhlasím a požaduji jeho vyřazení nebo zásadní přepracování, neboť vykazuje závažné nedostatky** z hlediska zákonnosti, ochrany životního prostředí i dopadů na obyvatele v dané oblasti.	**Akceptováno.** Akcelerační oblast AOV98 – Tetětice byla vypuštěna.

Příloha č. 5i – Vyhodnocení připomínek obcí a veřejnosti

Poř. č.	Připomínkové místo	Číslo jednací	Článek	AO	Připomínka	Vyhodnocení
					II. Zákonnost a nesoulad s právními předpisy ČR **1) Rozpor se zákonem č. 500/2004 Sb., správní řád** > § 3 - nebyl zjištěn stav bez důvodných pochybnosti > § 68 - nedostatečné odůvodněni Návrh **je nepřezkoumatelný**, protože neobsahuje konkrétní podklady pro dané území. **2) Rozpor se zákonem č. 100/2001 sb. (EIA/SEA),** chybí posouzení: > kumulativních vlivů > variantního řešeni > konkrétních dopadů na území Dokumentace SEA **je neúplná a věcně nedostatečná.** **3) Rozpor se zákonem č. 114/1992 sb. (ochrana přírody a krajiny)** > ohroženi krajinného rázu (§ 12) > narušeni ekologické stability > zásah do biotopů a migračních tras **4) Rozpor se stavebním zákonem** > § 18 a § 19 - ochrana hodnot území > požadavek na udržitelný rozvoj Návrh představuje industrializaci volné krajiny **bez dostatečného odůvodnění.** **III. Nesoulad s právem Evropské unie** **I) Směrnice o ptácích (2009/147/ES) a o stanovištích (92/43/EHS)** > nelze vyloučit negativní vliv na chráněné druhy > chybí dostatečné biologické podklady **Rozpor** s požadavkem vyloučeni významného vlivu. **2) Směrnice EIA (2011/92/EU)** > nedostatečné zapojeni veřejnosti > nedostatečné vyhodnocení vlivů **3) Směrnice RED III (2023/2413)** nebyla doložena priorita využití: > zastavěných ploch > brownfieldů > technicky narušených území Vymezení ve volné krajině je v **rozporu s principem minimalizace dopadů.** **4) Princip předběžné opatrnosti (Čl. 191 SFEU)** Politika Unie v oblasti životního prostředí přispívá k sledování následujících cílů: > zachování, ochrana a zlepšování kvality životního prostředí > ochrana lidského zdraví, > uvážlivé a racionální využíváni přírodních zdrojů, **5) Evropská úmluva o krajině (European Landscape Convention), ETS No. 176** > nedostatečná ochrana krajiny jako základní složky životního prostředí > ignorováni charakteru území > nedostatečné zapojení veřejnosti do rozhodování o zásazích do krajiny	

Poř. č.	Připomínkové místo	Číslo jednací	Článek	AO	Připomínka	Vyhodnocení
					6) Aarhuská úmluva (Convention on Access to Information, Public Participation in Decision-making and Access to Justice in Environmental Matters), 1998 > omezení práva veřejnosti na informace > omezení účasti veřejnosti na rozhodovacích procesech (pouze formální zapojení) > omezení práva veřejnosti na přistup k právní ochraně v záležitostech životního prostředí **IV. Nedostatky SEA a podkladů:** > absence terénních biologických průzkumů > práce pouze s mapovými podklady (nedostatečné) > chybí reálná data o výskytu druhů > variantní řešení > posouzení vlivu na zdraví Bez těchto podkladů **nelze učinit kvalifikovaný závěr.** **V. Narušení krajiny a životního prostředí** Navržené řešení povede k: • zásadní změně krajinného rázu • narušeni horizontů a dálkových pohledů • vzniku bariér v krajině • narušení ekologické konektivity • znehodnoceni zemědělské půdy • zničení migračních tras živočichů výška staveb (180 m a vyšší) **znamená nadregionální dopad.** **VI. Dopady na obyvatele** Návrh nedostatečně řeší negativní vliv na: • hluk a nízkofrekvenční hluk • stroboskopický efekt • světelné zatížení • kvalitu bydlení • hodnotu nemovitostí Tyto **vlivy nejsou řádně vyhodnoceny.** **VII. Kumulativní a systémové dopady** Není řešeno: • souběžné působeni vice projektu • celkové zatíženi území • únosnost krajiny Hrozí **nevratná degradace území.** **VIII. Absence variantního řešení** Není doloženo, že byly posuzovány jiné lokality a méně konfliktní varianty, jedná se o porušení základního principu plánováni. Nebyla rovněž posouzena tzv. nulová varianta (varianta O), tedy stav území před realizaci záměru, což znemožňuje objektivní hodnocení dopadů. **IX. Vyloučení EIA a nedostatečné posouzení vlivů**	

Poř. č.	Připomínkové místo	Číslo jednací	Článek	AO	Připomínka	Vyhodnocení
					Navržené vymezení akceleračních oblasti má zásadní dopad i z hlediska následného povolování záměrů, neboť v těchto oblastech dochází k omezeni, resp. vyloučení standardního posuzování vlivů na životní prostředí (EIA). O To vyšší nároky musí být kladeny na kvalitu, úplnost a konkrétnost podkladu a vyhodnocení vlivů na životní prostředí již na úrovni tohoto návrhu, neboť územní opatřeni dle ZOZE nemůže plnohodnotně nahradit individuální posouzení konkrétních záměrů. Předložený návrh však tyto požadavky nenaplňuje, zejména postrádá dostatečné vyhodnocení konkrétních lokálních dopadů kumulativních vlivů více záměrů v území a jejich dopadů na krajinný ráz, obytné prostředí a veřejné zdraví. **X. Hlavní požadavek** Navrhuji: I) **Vyřazeni výše uvedené akcelerační oblasti z návrhu** Nebo 2) Zároveň (pro případ, že nebude tomuto požadavku vyhověno) **požaduji, aby návrh změny č. 2 ÚRP ČR nebyl v této části schválen a byl vrácen k zásadnímu přepracování**, a to zejména po doplnění: · posouzeni vlivu na lokality Natura 2000 dle ČI. 6 odst. 3 směrnice 92/43/EHS · dostatečný biologický průzkumu odpovidající metodikám MŽP · hodnoceni vlivu na populace netopýrů · posouzeni kumulativních vlivů v širším území · hodnoceni dopadů na krajinný ráz · hodnocení dopadů na využiti nemovitostí vlastníků v dosahu navrhovaných 500 m od obytné zástavby a přímý dopad vymezeni AO na výkon vlastnických práv těchto vlastníků, včetně uvedení metodiky, podle které se určuje vzdálenost od zastavěného území · zdůvodnění nevyužití brownfieldů a narušených území uvedených v Národní databázi Brownfieldů. Do doby doplněni těchto podkladů nelze území považovat za způsobilé pro vymezení akcelerační oblasti. Podané připomínky jsou blanketní, podatel si vymezuje právo připomínky doplnit ve lhůtě 15 dnů ode dne veřejného projednáni. **XI. Závěr** Návrh v předložené podobě není dostatečně odůvodněný, není podložen odbornými daty, je v rozporu s právními předpisy ČR i EU a může mít závažné dopady na krajinu, životní prostředí i obyvatele, proto požaduji vyřazení Územního opatření k AOV98 z Návrhu Změny č. 2 Územního rozvojového plánu ČR. Pro případ, že tomuto požadavku nebude vyhověno, požaduji zásadní přepracování Návrhu Změny č. 2 URP ČR tak, aby byl v souladu s právními předpisy a byly řádně vyhodnoceny jeho dopady. Žádám, aby tato připomínka byla řádně vypořádána v souladu se zákonem a aby bylo uvedeno konkrétní odůvodnění přijatého řešení.	
1498.	Babáková Lucie	MMR-35405-2026-81	99cu	AOV38	**PŘIPOMÍNKA K NÁVRHU ZMĚNY Č. 2 ÚZEMNÍHO ROZVOJOVÉHO PLÁNU ČR (§ 97 zák. č. 283/2021 Sb., stavební zákon)** **PŘIPOMÍNKY K VYHODNOCENÍ VLIVŮ NÁVRHU ZMĚNY Č. 2 ÚZEMNÍHO ROZVOJOVÉHO PLÁNU NA UDRŽITELNÝ ROZVOJ ÚZEMÍ** **PŘIPOMÍNKY K NÁVRHŮM JEDNOTLIVÝCH ÚZEMNÍCH OPATŘENÍ K AKCELERAČNÍM OBLASTEM VYMEZENÝM V NÁVRHU ZMĚNY Č. 2 ÚZEMNÍHO ROZVOJOVÉHO PLÁNU** **I. Úvod**	**Akceptováno.** Akcelerační oblast AOV38 – Rohozec byla vypuštěna.

Poř. č.	Připomínkové místo	Číslo jednací	Článek	AO	Připomínka	Vyhodnocení
					V souladu s možností uplatnit připomínky k návrhu Změny č. 2 Územního rozvojového plánu ČR (ÚRP ČR) podávám připomínku k vymezení akcelerační oblasti pro rozvoj výroby energie z větrné energie. Územní opatření k **AOV38**. **Vymezení území dotčeného připomínkami v Jihomoravském kraji:** • k.ú. 613011 Jeneč v obci Brťov-Jeneč (správní obvod obce s rozšířenou působností, dále jen „ORP“, Blansko) • k.ú. 616010 Bukovice u Rohozce v obci Bukovice • k.ú. 739511 Rašov v obci Rašov • k.ú. 740454 Rohozec u Tišnova v obci Rohozec • k.ú. 762377 Šerkovice v obci Šerkovice • k.ú. 774634 Unín v obci Unín • k.ú. 792918 Zhoř u Rohozce v obci Zhoř (správní obvod ORP Tišnov) a současně na širší území, které může být navrženým řešením přímo či nepřímo ovlivněno. Připomínku podávám: • jako osoba žijící v dotčeném území • jako osoba, která může být dotčena dopady návrhu (např. z hlediska krajiny, životního prostředí či kvality života) • hospodařím na půdě Jedná se o území s významnými krajinnými, přírodními a obytnými hodnotami, které nejsou návrhem dostatečně respektovány. Dopad návrhu na mou osobu spočívá v možném negativním ovlivněni kvality bydleni, krajinného rázu, pohody prostředí, hlukové zátěže a celkové atraktivity území, včetně dopadu na užívání nemovitosti. Záměr může negativně ovlivnit místní faunu, volně žijící živočichy i hospodářská zvířata zejména v důsledku hlukového a vizuálního rušeni, změn migračních tras a celkového narušeni přirozeného prostředí. S návrhem týkajícím se Územního opatření k AOV38. **nesouhlasím** a požaduji jeho **vyřazení nebo zásadní přepracování**, neboť vykazuje závažné nedostatky z hlediska zákonnosti, ochrany životního prostředí i dopadů na obyvatele v dané oblasti. **II. Zákonnost a nesoulad s právními předpisy ČR** **1) Rozpor se zákonem č. 500/2004 Sb., správní řád** • § 3 – nebyl zjištěn stav bez důvodných pochybností • § 68 – nedostatečné odůvodnění Návrh **je nepřezkoumatelný**, protože neobsahuje konkrétní podklady pro dané území. **2) Rozpor se zákonem č. 100/2001 Sb. (EIA/SEA),** chybí posouzení: • kumulativních vlivů • variantního řešení • konkrétních dopadů na území Dokumentace SEA **je neúplná a věcně nedostatečná.** **3) Rozpor se zákonem č. 114/1992 Sb. (ochrana přírody a krajiny)**	

Poř. č.	Připomínkové místo	Číslo jednací	Článek	AO	Připomínka	Vyhodnocení
					• ohrožení krajinného rázu (§ 12) • narušení ekologické stability • zásah do biotopů a migračních tras **<u>4) Rozpor se stavebním zákonem</u>** • § 18 a § 19 – ochrana hodnot území • požadavek na udržitelný rozvoj Návrh představuje industrializaci volné krajiny **bez dostatečného odůvodnění.** **<u>III. Nesoulad s právem Evropské unie</u>** **1) Směrnice o ptácích (2009/147/ES) a o stanovištích (92/43/EHS)** • nelze vyloučit negativní vliv na chráněné druhy • chybí dostatečné biologické podklady **Rozpor** s požadavkem vyloučení významného vlivu. **2) Směrnice EIA (2011/92/EU)** • nedostatečné zapojení veřejnosti • nedostatečné vyhodnocení vlivů **3) Směrnice RED III (2023/2413)** nebyla doložena priorita využití: • zastavěných ploch • brownfieldů • technicky narušených území Vymezení ve volné krajině je v **rozporu s principem minimalizace dopadů.** **4) Princip předběžné opatrnosti (čl. 191 SFEU)** Politika Unie v oblasti životního prostředí přispívá k sledování následujících cílů: • zachování, ochrana a zlepšování kvality životního prostředí, • ochrana lidského zdraví, • uvážlivé a racionální využívání přírodních zdrojů, **5) Evropská úmluva o krajině (European Landscape Convention), ETS No. 176** • nedostatečná ochrana krajiny jako základní složky životního prostředí • ignorování charakteru území • nedostatečné zapojení veřejnosti do rozhodování o zásazích do krajiny **6) Aarhuská úmluva (Convention on Access to Information, Public Participation in Decision making and Access to Justice in Environmental Matters), 1998** • omezení práva veřejnosti na informace • omezení účasti veřejnosti na rozhodovacích procesech (pouze formální zapojení) • omezení práva veřejnosti na přístup k právní ochraně v záležitostech životního prostředí **<u>IV. Procesní a metodické nedostatky návrhu SEA a podkladů</u>** • absence terénních biologických průzkumů • práce pouze s mapovými podklady (nedostatečné) • chybí reálná data o výskytu druhů • variantní řešení • posouzení vlivu na zdraví	

Poř. č.	Připomínkové místo	Číslo jednací	Článek	AO	Připomínka	Vyhodnocení
					Bez těchto podkladů **nelze učinit kvalifikovaný závěr.** **<u>V. Odborné nedostatky vymezení AOV38</u>** **V.1 Kolize s bezpečností leteckého provozu a plochou pro SLZ** Navržená oblast AOV38 vykazuje přímý geografický a výškový střet s aktivně využívanou plochou pro sportovní létající zařízení (SLZ) Brťov-Jeneč. AO zasahuje do koridoru provádění jižního letištního okruhu. Umístění výškových staveb v tomto prostoru představuje nepřijatelné bezpečnostní riziko pro letový provoz a je v přímém rozporu se stávajícím využitím vzdušného prostoru v dané lokalitě • Absence nezbytných odborných stanovisek (k vymezení AO zcela chybí nebo nebylo veřejnosti předloženo vyjádření klíčových institucí hájících bezpečnost vzdušného prostoru - Úřadu pro civilní letectví, Řízení letového provozu a Provozovatele plochy pro SLZ Brťov – Jeneč). Absence těchto podkladů činí návrh v části AOV38 nepřezkoumatelným a v rozporu se zásadou zjištění stavu věci bez důvodných pochybností. **V.2 Ohrožení Přírodní památky (PP) Svídovec a biodiverzity území** Navržená oblast AOV38 se nachází v přímém vizuálním a ekologickém kontaktu s Přírodní památkou (PP) Svídovec. Přestože se akcelerační oblast s chráněným územím plošně nepřekrývá, její realizace představuje nepřípustné riziko pro předměty ochrany PP Svídovec v důsledku kumulativních a synergických vlivů, které zasahují do širšího okolí bez ohledu na formální hranice chráněného území: • **Zásah do hydrogeologie a vodního režimu:** ymezená akcelerační oblast AOV38 a PP Svídovec tvoří z hlediska geomorfologie a hydrologie jeden funkční celek v rámci povodí potoka Lubě (č. H. p. 4-15-02-054). Vzhledem k masivnímu charakteru základových konstrukcí VTE (stovky tun betonu a oceli zasahující do hloubky podloží) existuje důvodné riziko narušení puklinových systémů podzemních vod. Tato změna může vést k destabilizaci vlhkostních poměrů v PP Svídovec, na které je existenčně vázána vzácná flóra (např. Botrychium lunaria). Dokumentace SEA zcela postrádá odborné posouzení těchto hydrologických vazeb, což činí návrh v této části nepřezkoumatelným. • **Ohrožení vzácné flóry a změna mikroklimatu**: Existence unikátních vápnomilných společenstev PP Svídovec, zejména kriticky citlivé vratičky měsíční (Botrychium lunaria), medovníku meduňkolistého, vemeníku dvoulistého a lilie zlatohlavé, je přímo závislá na stabilním mikroklimatu lokality. Turbulence a míchání vzdušných mas rotory VTE o výšce 185 m v dosahu chráněného území způsobují zvýšený výpar a změny teploty přízemních vrstev vzduchu. Tyto mikroklimatické anomálie mohou vést k vysušování stanovišť a degradaci vzácných fytocenóz. Předložená dokumentace SEA zcela postrádá expertní posouzení vlivu těchto změn na konkrétní předměty ochrany PP, což činí návrh v této části neodborným a neúplným. • **Vliv na chráněnou faunu (netopýři a hmyz)**: Umístění výškových staveb o celkové výšce 185 m do území, které je s PP Svídovec úzce ekologicky propojeno, představuje potenciální riziko zvýšené mortality chráněných druhů letounů (netopýrů) v důsledku barotrauma. Vzhledem k tomu, že PP Svídovec plní funkci klíčového úkrytu (refugia) a okolní plochy v AOV38 slouží jako nezbytný potravní biotop, lze důvodně předpokládat negativní ovlivnění životního cyklu dotčených populací a vznik bariérového efektu pro ptactvo a hmyz. Dokumentace SEA tato rizika a funkční ekosystémové vazby v krajině zcela opomíjí a nepředkládá relevantní odborné podklady, které by tato rizika mohly spolehlivě vyvrátit. • **Narušení krajinného rázu a integrity území**: Návrh nerespektuje vizuální integritu dominanty PP Svídovec. Vztyčení průmyslových objektů o výšce 185 m v bezprostředním pohledovém horizontu této	

Poř. č.	Připomínkové místo	Číslo jednací	Článek	AO	Připomínka	Vyhodnocení
					přírodní památky drasticky znehodnocuje její estetický a krajinotvorný význam. Vzhledem k extrémnímu výškovému parametru staveb dochází k narušení krajinného rázu v celém dotčeném území, přičemž vzdálenost jednotek kilometrů je pro eliminaci tohoto negativního vizuálního ovlivnění zcela nedostatečná. Dokumentace SEA tato rizika a funkční ekosystémové vazby v krajině zcela opomíjí a nepředkládá relevantní odborné podklady, které by tato rizika mohly spolehlivě vyvrátit. Vzhledem k absenci relevantních odborných podkladů k výše uvedeným bodům nelze v této fázi učinit kvalifikovaný závěr o přijatelnosti lokality AOV38. **V.3 Rozpor vymezení s ochranou dálkového migračního koridoru:** Návrh textové části Opatření obecné povahy (OOP) stanovuje jako závaznou podmínku, že záměry OZE budou umisťovány mimo plochy a koridory územního systému ekologické stability a mimo regionální a nadregionální biokoridory. Navržené plošné vymezení akcelerační oblasti AOV38 Rohozec je však s touto vlastní podmínkou v přímém věcném rozporu, neboť do své plochy zahrnuje a přímo protíná zákonem chráněný dálkový migrační koridor. Předpoklad, že funkčnost koridoru lze zachovat pouhou lokalizací paty stožárů mimo jeho osu, je z odborného hlediska neudržitelný. Vzhledem k celkovým parametrům VTE (výška 185 m) a jejich kumulativnímu akustickému a vizuálnímu vlivu může dojít k faktickému zablokování migrační prostupnosti a znehodnocení celého segmentu DMK. Vymezení akcelerační oblasti v takto definovaném střetu s dálkovým migračním koridorem zakládá vnitřní rozpor v návrhu OOP, pročež nelze bez doplňujících odborných studií učinit kvalifikovaný závěr o přijatelnosti lokality. **V.4 Ohrožení funkčnosti Obory Střela**: Navržená oblast AOV38 se nachází v bezprostřední blízkosti (cca 600 m) trvale oploceného areálu Obory Střela, sloužícího k intenzivnímu chovu mufloní a dančí zvěře. Vzhledem k tomu, že zvěř v uzavřené oboře nemá možnost přirozeného úniku před hlukem, infrazvukem a stroboskopickým efektem rotorů, představuje provoz VTE o výšce 185 m extrémní biologickou zátěž a riziko chronického stresu chovaných populací. Umístění takto rozměrných staveb vedle chovného areálu přímo znehodnocuje dlouhodobý hospodářský záměr a investice do správy tohoto území. Absence vyhodnocení vlivů na toto specifické hospodaření v krajině a pohodu zvířat (welfare) znemožňuje objektivní posouzení přijatelnosti záměru. **V.5 Ohrožení ptactva a jeho migračních tras:** Vymezené území AOV38 a přilehlá PP Svídovec tvoří funkční celek, který je domovem řady chráněných druhů ptactva, pro které větrné elektrárny představují přímé ohrožení kolizemi s rotory i nepřímé riziko v podobě ztráty biotopu. V tomto území je potvrzen výskyt a hnízdění druhů s velkým akčním rádiem, jako je včelojed lesní, luňák červený nebo čáp černý, pro které představují rotory o výšce 185 m v otevřené krajině fatální riziko při lovu. Okolní smíšené a listnaté lesy jsou zároveň klíčovým hnízdním biotopem silně ohroženého krutihlava obecného (Jynx torquilla) a lejska bělokrkého (Ficedula albicollis). Pro tyto lesní druhy představuje provoz VTE v bezprostřední blízkosti porostů trvalý rušivý faktor v podobě hluku a vizuálního smogu, který může vést k opuštění hnízdišť. Celá oblast navíc slouží jako lokální tahová cesta ptactva a vznik „stěny“ z větrných elektráren utí ptáky tyto trasy měnit, což zvyšuje jejich energetický výdej a stres. V předložené dokumentaci SEA zcela chybí relevantní terénní ornitologický průzkum, který by vyhodnotil sezónní výskyt a hustotu přeletů těchto druhů přes vymezené území. Bez těchto odborných podkladů nelze učinit kvalifikovaný závěr o přijatelnosti záměru.	

Poř. č.	Připomínkové místo	Číslo jednací	Článek	AO	Připomínka	Vyhodnocení
					V.6 Ohrožení povrchových vod a hydrologického režimu území: Vymezené území AOV38 představuje významnou plochu pro zadržování vody v krajině, která může přímo ovlivňovat hydrologickou stabilitu povodí řek Lubě a Lomničky. Výstavba větrných elektráren a doprovodné technické infrastruktury (příjezdové komunikace pro těžkou techniku, rozsáhlé manipulační a montážní plochy) může vést k plošnému záboru a silnému zhutnění půdy. Tento zásah může snižovat přirozenou schopnost území vsakovat srážkovou vodu a zvyšovat koeficient povrchového odtoku. Zrychlený odtok z takto rozsáhlých zpevněných ploch představuje riziko pro koryta obou zmíněných toků, kde může docházet k nárazovému přetížení jejich kapacity, zvýšené erozi a následnému zhoršení kvality vody v níže položených obcích. Zásadní riziko představuje již samotná fáze výstavby, kdy při rozsáhlých zemních pracích a zakládání patek v citlivém vápencovém podloží může dojít k narušení či znečištění kolektorů podzemních vod. Přítomnost těžké stavební mechanizace a manipulace s provozními hmotami a betonovými směsmi v blízkosti PP Svídovec představuje riziko úniku látek, které se v tomto typu propustného podloží mohou šířit velmi rychle. Dokumentace nedostatečně vyhodnocuje rizika spojená s přítomností technologických náplní (oleje, chladicí kapaliny) a zcela opomíjí krizové scénáře pro případ technické havárie či požáru, které by v této lokalitě mohly vést k ohrožení zdrojů podzemních vod. Vzhledem k absenci odborného hydrologického posouzení vlivu výstavby i provozu na odtokové poměry a čistotu vod v dotčeném území nelze učinit kvalifikovaný závěr o přijatelnosti záměru. **V.7 Rozpor s prioritami umisťování OZE (Směrnice RED III a zákon č. 183/2006 Sb. / 283/2021 Sb.)** Navržené vymezení oblasti AOV38 je v přímém rozporu s evropskou směrnicí RED III (2023/2413) a její probíhající transpozicí do českého právního řádu (zejména v souvislosti se zákonem č. 458/2000 Sb., energetický zákon, a stavebním zákonem). Tato legislativa jasně definuje, že pro rozvoj obnovitelných zdrojů mají být prioritně využívány tzv. „akcelerační zóny“, které jsou umisťovány na ekologicky zasažené plochy (brownfieldy, plochy u dálnic, průmyslové areály, degradované plochy). Lokalita AOV38 však sestává z dosud neporušených travnatých ploch, zemědělské půdy a především rozsáhlých lesních porostů. Umístění větrných elektráren do těchto biologicky cenných lokalit je v zásadním rozporu s principem prioritního využívání antropogenně ovlivněných ploch. V dokumentaci není uvedena informace o konkrétním rozsahu (v hektarech) nezbytného trvalého i dočasného odlesnění. Instalace moderních větrných elektráren vyžaduje vybudování extrémně širokých a zpevněných příjezdových koridorů pro nadrozměrnou techniku, stejně jako rozsáhlých manipulačních ploch. Plošné kácení lesů v této lokalitě může mít devastující dopady na stabilitu krajiny, které dokumentace dostatečně nereflektuje. Konkrétně může dojít k: • **Destrukci lesního mikroklimatu**: Vznik technických koridorů v souvislých lesních celcích narušuje přirozené migrační trasy a životní prostor lesní zvěře. • **Fragmentaci biotopů**: Vznik technických koridorů v souvislých lesních celcích narušuje přirozené migrační trasy a životní prostor lesní zvěře. • **Trvalé ztrátě biodiverzity**: Odstranění vzrostlých porostů představuje ztrátu, kterou nelze plnohodnotně kompenzovat náhradní výsadbou v jiné lokalitě z důvodu odlišných stanovištních podmínek Vzhledem k tomu, že dokumentace nekvantifikuje rozsah kácení ani nevyhodnocuje jeho sekundární vlivy na stabilitu lesních ekosystémů, nelze považovat záměr za dostatečně posouzený a přípustný. **V.8 Hraniční vzdálenost akcelerační zóny od obytné zástavby** Vzdálenost vymezené akcelerační zóny od obytné zástavby v obci Rohozec (cca 550–600 m) je na samotné hranici českého zákonného minima. Tato hodnota je v rozporu s preventivními odstupy v zahraniční legislativě, například s německým předpisem TA Lärm a navazujícími směrnicemi spolkových zemí, které pro obdobně hlučné provozy vyžadují odstup minimálně 1 000 m od obytné zástavby. Takto těsné umístění zakládá riziko negativních dopadů na fyzické i psychické zdraví.	

Poř. č.	Připomínkové místo	Číslo jednací	Článek	AO	Připomínka	Vyhodnocení
					Navržené vymezení AO se jeví jako rozporuplné z hlediska prevence ochrany veřejného zdraví a dostatečného posouzení všech rizik záměru. **V.9 Absence výrazného větrného potenciálu a průměrná až nízká efektivita lokality** Vymezení akcelerační oblasti AOV38 postrádá odborné opodstatnění z hlediska energetické výtěžnosti. Dle oficiální **mapy průměrné rychlosti větru ve výšce 100 m n. p.** (vydané VÚK), která sloužila jako jeden z podkladů pro stanovení AO, vykazuje lokalita Rohozec a okolí pouze průměrné **až mírně podprůměrné hodnoty.** V rámci České republiky existuje značné množství větrnějších lokalit, které by měly být prioritizovány před touto přírodně a krajinně cennou oblastí. Nižší potenciál potvrzuje i globální atlas **NEWA**, podle kterého je hustota větrné energie v AOV38 nižší než v jiných částech kraje i ČR. Umístění 185 m vysokých staveb do oblasti s nižší efektivitou je v rozporu s principem **přiměřenosti zásahu** a hospodárného využívání území. Plánovaná industrializace krajiny a rozsáhlé kácení lesů zde nepřináší odpovídající energetický benefit, který by vyvážil nevratné ekologické škody. **VI. Narušení krajiny a životního prostředí** Navržené řešení povede k: • zásadní změně krajinného rázu • narušení horizontů a dálkových pohledů • vzniku bariér v krajině • narušení ekologické konektivity • znehodnocení zemědělské půdy • zničení migračních tras živočichů Výška staveb 180 metrů vysokých staveb znamená nadregionální dopad. **VII. Dopady na obyvatele** Návrh nedostatečně řeší negativní vliv na: • hluk a nízkofrekvenční hluk • stroboskopický efekt • světelné zatížení • kvalitu bydlení • hodnotu nemovitostí Tyto **vlivy nejsou řádně vyhodnoceny.** **VIII. Kumulativní a systémové dopady** Není řešeno: • souběžné působení více projektů • celkové zatížení území • únosnost krajiny Hrozí **nevratná degradace území.** **IX. Absence variantního řešení** Není doloženo, že byly posuzovány jiné lokality a méně konfliktní varianty, jedná se o porušení základního principu plánování. Nebyla rovněž posouzena tzv. nulová varianta (varianta 0), tedy stav území před realizací záměru, což znemožňuje objektivní hodnocení dopadů. **X. Vyloučení EIA a nedostatečné posouzení vlivů** Navržené vymezení akceleračních oblastí má zásadní dopad i z hlediska následného povolování záměrů, neboť v těchto oblastech dochází k omezení, resp. vyloučení standardního posuzování vlivů na životní prostředí (EIA).	

Poř. č.	Připomínkové místo	Číslo jednací	Článek	AO	Připomínka	Vyhodnocení
					O to vyšší nároky musí být kladeny na kvalitu, úplnost a konkrétnost podkladů a vyhodnocení vlivů na životní prostředí již na úrovni tohoto návrhu, neboť územní opatření dle ZOZE nemůže plnohodnotně nahradit individuální posouzení konkrétních záměrů. Předložený návrh však tyto požadavky nenaplňuje, zejména postrádá dostatečné vyhodnocení konkrétních lokálních dopadů, kumulativních vlivů více záměrů v území a jejich dopadů na krajinný ráz, obytné prostředí a veřejné zdraví. **XI. Hlavní požadavek** Požaduji: 1) **Vyřazení výše uvedené akcelerační oblasti z návrhu** nebo 2) Zároveň (pro případ, že nebude tomuto požadavku vyhověno) **požaduji, aby návrh změny č. 2 ÚRP ČR nebyl v této části schválen a byl vrácen k zásadnímu přepracování,** a to zejména po doplnění: • **Odborného hydrogeologického a hydrologického posouzení**, které vyhodnotí vliv základových konstrukcí a zemních prací na vápencové podloží, režim podzemních vod a odtokové poměry v povodí toků Lubě a Lomnička. • **Kvantifikace rozsahu odlesnění (v ha) a posouzení vlivu kácení na mikroklima a stabilitu ekosystému;** zároveň požaduji zdůvodnění přípustnosti zásahu do lesních celků, který je v přímém rozporu s prioritami umisťování OZE dle směrnice RED III (upřednostňování antropogenně ovlivněných ploch před volnou krajinou a lesy). • **Závazného stanoviska Úřadu pro civilní letectví a ŘLP**, které prověří přímou kolizi s letištěm Brťov-Jeneč a bezpečnostními zónami letového provozu. • **Biologického posouzení vlivu na Oboru Střela,** zejména s ohledem na welfare chované zvěře, akustický tlak a stroboskopický efekt v uzavřeném areálu. • **Terénního biologického a ornitologického průzkumu** (minimálně ve dvou vegetačních obdobích), se zaměřením na předměty ochrany PP Svídovec a hnízdiště kriticky ohrožených druhů. • **Specifického hodnocení vlivu na populace netopýrů**, zejména s ohledem na riziko mortality v důsledku barotraumatu a narušení potravních biotopů. • **Posouzení kumulativních vlivů v širším území,** které vyhodnotí souběžné působení více projektů a celkovou únosnost krajiny z hlediska ekologické stability. • **Expertízy o zachování funkčnosti dálkového migračního koridoru velké zvěře,** která prokáže, že nedojde k bariérovému efektu a vytlačení zvěře z území v důsledku provozního hluku a vizuálního smogu VTE. • **Posouzení vlivu na krajinný ráz prostřednictvím fotovizualizací** z klíčových dominant (Květnice, Klucanina, rozhledna Babylon) a hodnocení zásahu do dálkových pohledů. • **Právní a ekonomické analýzy dopadů na hodnotu nemovitostí a výkon vlastnických práv dotčených osob,** včetně jasného určení odpovědnosti za vzniklou škodu při znehodnocení majetku. • **Zpracování odborné hlukové studie a posouzení vlivu na veřejné zdraví pro konkrétní vzdálenost 500–600 m** od obytné zástavby obce Rohozec. Tato studie má prokázat dodržení hygienických limitů pro hluk a nízkofrekvenční infrazvuk u takto extrémně krátké odstupové vzdálenosti. • **Posouzení stroboskopického efektu (míhání stínů)** pro nejbližší obytné objekty od vymezené AO. Vzhledem k extrémně nízké odstupové vzdálenosti (cca 500–600 m) a výšce staveb 185 m požaduji konkrétní výpočet předpokládaného počtu hodin expozice za rok a maximální délky trvání v minutách za den pro jednotlivé dotčené nemovitosti. Dokumentace by měla prokázat, jakým způsobem bude zajištěno nepřekročení limitů stanovených v textové části Opatření obecné povahy. • **Odůvodnění stanovení minimální odstupové vzdálenosti,** včetně vysvětlení, proč nebyl v rámci principu předběžné opatrnosti zvolen bezpečnější odstup od zastavěného území obce, který by eliminoval riziko ohrožení fyzického a psychického zdraví obyvatel. • **Doložení srovnávací analýzy energetické výtěžnosti a větrného potenciálu,** která na základě dat VÚK a atlasu NEWA objektivně prokáže efektivitu záměru v AOV38 ve srovnání s jinými lokalitami v ČR; požaduji zdůvodnění výběru této oblasti na úkor větrnějších či méně environmentálně konfliktních území s obdobnou větrností.	

Poř. č.	Připomínkové místo	Číslo jednací	Článek	AO	Připomínka	Vyhodnocení
					• **Provedení testu přiměřenosti zásahu,** který vyhodnotí, zda předpokládaný (nízký) energetický přínos v této lokalitě skutečně vyvažuje nevratné ekologické škody v podobě kácení lesů, záborů půdy a narušení krajinného rázu. • **Doložení analýzy alternativ,** která prokáže reálné vyhledávání a upřednostnění ploch v Národní databázi brownfieldů před dosud neporušeným přírodním prostředím. Do doby doplnění těchto podkladů nelze území považovat za způsobilé pro vymezení akcelerační oblasti. Podané připomínky jsou blanketní, podatel si vymezuje právo připomínky doplnit ve lhůtě 15 dnů ode dne veřejného projednání. **XII. Závěr** Návrh v předložené podobě není dostatečně odůvodněný, není podložen odbornými daty, je v rozporu s právními předpisy ČR i EU a může mít závažné dopady na krajinu, životní prostředí i obyvatele, proto požaduji především vyřazení Územního opatření k A0V38 z návrhu Změny č. 2 Územního rozvojového plánu ČR. Pro případ, že tomuto požadavku nebude vyhověno, požaduji zásadní přepracování Návrhu Změny č. 2 ÚRP ČR tak, aby byl v souladu s právními předpisy a byly řádně vyhodnoceny jeho dopady. Žádám, aby tato připomínka byla řádně vypořádána v souladu se zákonem a aby bylo uvedeno konkrétní odůvodnění přijatého řešení.	
1499.	Horňáček Miloš	MMR-35408-2026-81	99czzs	AOV98	**PŘIPOMÍNKA K NÁVRHU ZMĚNY Č. 2 ÚZEMNÍHO ROZVOJOVÉHO PLÁNU ČR (§ 97 zák. č. 283/2021 Sb., stavební zákon)** **PŘIPOMÍNKY K VYHODNOCENÍ VLIVŮ NÁVRHU ZMĚNY Č. 2 ÚZEMNÍHO ROZVOJOVÉHO PLÁNU NA UDRŽITELNÝ ROZVOJ ÚZEMÍ** **PŘIPOMÍNKY K NÁVRHŮM JEDNOTLIVÝCH ÚZEMNÍCH OPATŘENÍ K AKCELERAČNÍM OBLASTEM VYMEZENÝM V NÁVRHU ZMĚNY Č. 2 ÚZEMNÍHO ROZVOJOVÉHO PLÁNU** **I. Úvod** V souladu s možnosti uplatnit připomínky k návrhu Změny č. 2 Územního rozvojového plánu ČR (ÚRP ČR) podávám připomínku k vymezení akcelerační oblasti pro rozvoj výroby energie z větrné energie a rozvoj výroby energie z energie slunečního záření. **Vymezeni území dotčeného připomínkami**: obec Dřínov katastrální území 633101 kraj Zlínský Územní opatřeni k **AOV98** a současně na širší území, které může být navrženým řešením přímo či nepřímo ovlivněno. Připomínku podávám: • jako osoba žijící v dotčeném území • jako vlastník nemovitosti v dotčeném území • jako osoba, která může být dotčena dopady návrhu (např. z hlediska krajiny, životního prostředí či kvality života) Jedná se o území s významnými krajinnými, přírodními a obytnými hodnotami, které nejsou návrhem dostatečně respektovány. Dopad návrhu na mou osobu spočívá v tom, že: BODY UVEDENÉ V PŘIPOMÍNCE S návrhem týkajícím se Územního opatřeni k **AOV98 nesouhlasím a požaduji jeho vyřazení nebo zásadní přepracování, neboť vykazuje závažné nedostatky** z hlediska zákonnosti, ochrany životního prostředí i dopadů na obyvatele v dané oblasti.	**Akceptováno.** Akcelerační oblast AOV98 – Tetětice byla vypuštěna.

Příloha č. 5i – Vyhodnocení připomínek obcí a veřejnosti

Poř. č.	Připomínkové místo	Číslo jednací	Článek	AO	Připomínka	Vyhodnocení
					II. Zákonnost a nesoulad s právními předpisy ČR **1) Rozpor se zákonem č. 500/2004 Sb., správní řád** > § 3 - nebyl zjištěn stav bez důvodných pochybnosti > § 68 - nedostatečné odůvodněni Návrh **je nepřezkoumatelný**, protože neobsahuje konkrétní podklady pro dané území. **2) Rozpor se zákonem č. 100/2001 sb. (EIA/SEA),** chybí posouzení: > kumulativních vlivů > variantního řešeni > konkrétních dopadů na území Dokumentace SEA **je neúplná a věcně nedostatečná.** **3) Rozpor se zákonem č. 114/1992 sb. (ochrana přírody a krajiny)** > ohroženi krajinného rázu (§ 12) > narušeni ekologické stability > zásah do biotopů a migračních tras **4) Rozpor se stavebním zákonem** > § 18 a § 19 - ochrana hodnot území > požadavek na udržitelný rozvoj Návrh představuje industrializaci volné krajiny **bez dostatečného odůvodnění.** **III. Nesoulad s právem Evropské unie** **I) Směrnice o ptácích (2009/147/ES) a o stanovištích (92/43/EHS)** > nelze vyloučit negativní vliv na chráněné druhy > chybí dostatečné biologické podklady **Rozpor** s požadavkem vyloučeni významného vlivu. **2) Směrnice EIA (2011/92/EU)** > nedostatečné zapojeni veřejnosti > nedostatečné vyhodnocení vlivů **3) Směrnice RED III (2023/2413)** nebyla doložena priorita využití: > zastavěných ploch > brownfieldů > technicky narušených území Vymezení ve volné krajině je v **rozporu s principem minimalizace dopadů.** **4) Princip předběžné opatrnosti (Čl. 191 SFEU)** Politika Unie v oblasti životního prostředí přispívá k sledování následujících cílů: > zachování, ochrana a zlepšování kvality životního prostředí > ochrana lidského zdraví, > uvážlivé a racionální využíváni přírodních zdrojů, **5) Evropská úmluva o krajině (European Landscape Convention), ETS No. 176** > nedostatečná ochrana krajiny jako základní složky životního prostředí > ignorováni charakteru území	

Poř. č.	Připomínkové místo	Číslo jednací	Článek	AO	Připomínka	Vyhodnocení
					> nedostatečné zapojení veřejnosti do rozhodování o zásazích do krajiny **6) Aarhuská úmluva (Convention on Access to Information, Public Participation in Decision-making and Access to Justice in Environmental Matters), 1998** > omezení práva veřejnosti na informace > omezení účasti veřejnosti na rozhodovacích procesech (pouze formální zapojení) > omezení práva veřejnosti na přistup k právní ochraně v záležitostech životního prostředí **IV. Nedostatky SEA a podkladů:** > absence terénních biologických průzkumů > práce pouze s mapovými podklady (nedostatečné) > chybí reálná data o výskytu druhů > variantní řešení > posouzení vlivu na zdraví Bez těchto podkladů **nelze učinit kvalifikovaný závěr.** **<u>V. Narušení krajiny a životního prostředí</u>** Navržené řešení povede k: • zásadní změně krajinného rázu • narušeni horizontů a dálkových pohledů • vzniku bariér v krajině • narušení ekologické konektivity • znehodnoceni zemědělské půdy • zničení migračních tras živočichů výška staveb (180 m a vyšší) **znamená nadregionální dopad.** **<u>VI. Dopady na obyvatele</u>** Návrh nedostatečně řeší negativní vliv na: • hluk a nízkofrekvenční hluk • stroboskopický efekt • světelné zatížení • kvalitu bydlení • hodnotu nemovitostí Tyto **vlivy nejsou řádně vyhodnoceny.** **<u>VII. Kumulativní a systémové dopady</u>** Není řešeno: • souběžné působeni vice projektu • celkové zatíženi území • únosnost krajiny Hrozí **nevratná degradace území.** **<u>VIII. Absence variantního řešení</u>** Není doloženo, že byly posuzovány jiné lokality a méně konfliktní varianty, jedná se o porušení základního principu plánováni. Nebyla rovněž posouzena tzv. nulová varianta (varianta O), tedy stav území před realizaci záměru, což znemožňuje objektivní hodnocení dopadů. **<u>IX. Vyloučení EIA a nedostatečné posouzení vlivů</u>**	

Poř. č.	Připomínkové místo	Číslo jednací	Článek	AO	Připomínka	Vyhodnocení
					Navržené vymezení akceleračních oblasti má zásadní dopad i z hlediska následného povolování záměrů, neboť v těchto oblastech dochází k omezeni, resp. vyloučení standardního posuzování vlivů na životní prostředí (EIA). O To vyšší nároky musí být kladeny na kvalitu, úplnost a konkrétnost podkladu a vyhodnocení vlivů na životní prostředí již na úrovni tohoto návrhu, neboť územní opatřeni dle ZOZE nemůže plnohodnotně nahradit individuální posouzení konkrétních záměrů. Předložený návrh však tyto požadavky nenaplňuje, zejména postrádá dostatečné vyhodnocení konkrétních lokálních dopadů kumulativních vlivů více záměrů v území a jejich dopadů na krajinný ráz, obytné prostředí a veřejné zdraví. **X. Hlavní požadavek** Navrhuji: I) **Vyřazeni výše uvedené akcelerační oblasti z návrhu** Nebo 2) Zároveň (pro případ, že nebude tomuto požadavku vyhověno) **požaduji, aby návrh změny č. 2 ÚRP ČR nebyl v této části schválen a byl vrácen k zásadnímu přepracování**, a to zejména po doplnění: · posouzeni vlivu na lokality Natura 2000 dle ČI. 6 odst. 3 směrnice 92/43/EHS · dostatečný biologický průzkumu odpovidající metodikám MŽP · hodnoceni vlivu na populace netopýrů · posouzeni kumulativních vlivů v širším území · hodnoceni dopadů na krajinný ráz · hodnocení dopadů na využiti nemovitostí vlastníků v dosahu navrhovaných 500 m od obytné zástavby a přímý dopad vymezeni AO na výkon vlastnických práv těchto vlastníků, včetně uvedení metodiky, podle které se určuje vzdálenost od zastavěného území · zdůvodnění nevyužití brownfieldů a narušených území uvedených v Národní databázi Brownfieldů. Do doby doplněni těchto podkladů nelze území považovat za způsobilé pro vymezení akcelerační oblasti. Podané připomínky jsou blanketní, podatel si vymezuje právo připomínky doplnit ve lhůtě 15 dnů ode dne veřejného projednáni. **XI. Závěr** Návrh v předložené podobě není dostatečně odůvodněný, není podložen odbornými daty, je v rozporu s právními předpisy ČR i EU a může mít závažné dopady na krajinu, životní prostředí i obyvatele, proto požaduji vyřazení Územního opatření k AOV98 z Návrhu Změny č. 2 Územního rozvojového plánu ČR. Pro případ, že tomuto požadavku nebude vyhověno, požaduji zásadní přepracování Návrhu Změny č. 2 URP ČR tak, aby byl v souladu s právními předpisy a byly řádně vyhodnoceny jeho dopady. Žádám, aby tato připomínka byla řádně vypořádána v souladu se zákonem a aby bylo uvedeno konkrétní odůvodnění přijatého řešení.	
1500.	Babák Jan	MMR-35409-2026-81	99cu	AOV38	**PŘIPOMÍNKA K NÁVRHU ZMĚNY Č. 2 ÚZEMNÍHO ROZVOJOVÉHO PLÁNU ČR (§ 97 zák. č. 283/2021 Sb., stavební zákon)** **PŘIPOMÍNKY K VYHODNOCENÍ VLIVŮ NÁVRHU ZMĚNY Č. 2 ÚZEMNÍHO ROZVOJOVÉHO PLÁNU NA UDRŽITELNÝ ROZVOJ ÚZEMÍ** **PŘIPOMÍNKY K NÁVRHŮM JEDNOTLIVÝCH ÚZEMNÍCH OPATŘENÍ K AKCELERAČNÍM OBLASTEM VYMEZENÝM V NÁVRHU ZMĚNY Č. 2 ÚZEMNÍHO ROZVOJOVÉHO PLÁNU** **I. Úvod**	**Akceptováno jinak.** Akcelerační oblast AOV38 – Rohozec byla vypuštěna. Připomínce bylo vyhověno jinak, než bylo navrhováno.

Poř. č.	Připomínkové místo	Číslo jednací	Článek	AO	Připomínka	Vyhodnocení
					V souladu s možností uplatnit připomínky k návrhu Změny č. 2 Územního rozvojového plánu ČR (ÚRP ČR) podávám připomínku k vymezení akcelerační oblasti pro rozvoj výroby energie z větrné energie. Územní opatření k **AOV38**. **Vymezení území dotčeného připomínkami v Jihomoravském kraji:** • k.ú. 613011 Jeneč v obci Brťov-Jeneč (správní obvod obce s rozšířenou působností, dále jen „ORP“, Blansko) • k.ú. 616010 Bukovice u Rohozce v obci Bukovice • k.ú. 739511 Rašov v obci Rašov • k.ú. 740454 Rohozec u Tišnova v obci Rohozec • k.ú. 762377 Šerkovice v obci Šerkovice • k.ú. 774634 Unín v obci Unín • k.ú. 792918 Zhoř u Rohozce v obci Zhoř (správní obvod ORP Tišnov) a současně na širší území, které může být navrženým řešením přímo či nepřímo ovlivněno. Připomínku podávám: • jako osoba žijící v dotčeném území • jako osoba, která může být dotčena dopady návrhu (např. z hlediska krajiny, životního prostředí či kvality života) • hospodařím na půdě Jedná se o území s významnými krajinnými, přírodními a obytnými hodnotami, které nejsou návrhem dostatečně respektovány. Dopad návrhu na mou osobu spočívá v možném negativním ovlivněni kvality bydleni, krajinného rázu, pohody prostředí, hlukové zátěže a celkové atraktivity území, včetně dopadu na užívání nemovitosti. Záměr může negativně ovlivnit místní faunu, volně žijící živočichy i hospodářská zvířata zejména v důsledku hlukového a vizuálního rušeni, změn migračních tras a celkového narušeni přirozeného prostředí. S návrhem týkajícím se Územního opatření k AOV38. **nesouhlasím** a požaduji jeho **vyřazení nebo zásadní přepracování**, neboť vykazuje závažné nedostatky z hlediska zákonnosti, ochrany životního prostředí i dopadů na obyvatele v dané oblasti. **II. Zákonnost a nesoulad s právními předpisy ČR** **1) Rozpor se zákonem č. 500/2004 Sb., správní řád** • § 3 – nebyl zjištěn stav bez důvodných pochybností • § 68 – nedostatečné odůvodnění Návrh **je nepřezkoumatelný**, protože neobsahuje konkrétní podklady pro dané území. **2) Rozpor se zákonem č. 100/2001 Sb. (EIA/SEA),** chybí posouzení: • kumulativních vlivů • variantního řešení • konkrétních dopadů na území Dokumentace SEA **je neúplná a věcně nedostatečná.** **3) Rozpor se zákonem č. 114/1992 Sb. (ochrana přírody a krajiny)** • ohrožení krajinného rázu (§ 12) • narušení ekologické stability	

Poř. č.	Připomínkové místo	Číslo jednací	Článek	AO	Připomínka	Vyhodnocení
					• zásah do biotopů a migračních tras **<u>4) Rozpor se stavebním zákonem</u>** • § 18 a § 19 – ochrana hodnot území • požadavek na udržitelný rozvoj Návrh představuje industrializaci volné krajiny **bez dostatečného odůvodnění.** **<u>III. Nesoulad s právem Evropské unie</u>** **1) Směrnice o ptácích (2009/147/ES) a o stanovištích (92/43/EHS)** • nelze vyloučit negativní vliv na chráněné druhy • chybí dostatečné biologické podklady **Rozpor** s požadavkem vyloučení významného vlivu. **2) Směrnice EIA (2011/92/EU)** • nedostatečné zapojení veřejnosti • nedostatečné vyhodnocení vlivů **3) Směrnice RED III (2023/2413)** nebyla doložena priorita využití: • zastavěných ploch • brownfieldů • technicky narušených území Vymezení ve volné krajině je v **rozporu s principem minimalizace dopadů.** **4) Princip předběžné opatrnosti (čl. 191 SFEU)** Politika Unie v oblasti životního prostředí přispívá k sledování následujících cílů: • zachování, ochrana a zlepšování kvality životního prostředí, • ochrana lidského zdraví, • uvážlivé a racionální využívání přírodních zdrojů, **5) Evropská úmluva o krajině (European Landscape Convention), ETS No. 176** • nedostatečná ochrana krajiny jako základní složky životního prostředí • ignorování charakteru území • nedostatečné zapojení veřejnosti do rozhodování o zásazích do krajiny **6) Aarhuská úmluva (Convention on Access to Information, Public Participation in Decision making and Access to Justice in Environmental Matters), 1998** • omezení práva veřejnosti na informace • omezení účasti veřejnosti na rozhodovacích procesech (pouze formální zapojení) • omezení práva veřejnosti na přístup k právní ochraně v záležitostech životního prostředí **<u>IV. Procesní a metodické nedostatky návrhu SEA a podkladů</u>** • absence terénních biologických průzkumů • práce pouze s mapovými podklady (nedostatečné) • chybí reálná data o výskytu druhů • variantní řešení • posouzení vlivu na zdraví Bez těchto podkladů **nelze učinit kvalifikovaný závěr.**	

Poř. č.	Připomínkové místo	Číslo jednací	Článek	AO	Připomínka	Vyhodnocení
					<u>V. Odborné nedostatky vymezení AOV38</u> **V.1 Kolize s bezpečností leteckého provozu a plochou pro SLZ** Navržená oblast AOV38 vykazuje přímý geografický a výškový střet s aktivně využívanou plochou pro sportovní létající zařízení (SLZ) Brťov-Jeneč. AO zasahuje do koridoru provádění jižního letištního okruhu. Umístění výškových staveb v tomto prostoru představuje nepřijatelné bezpečnostní riziko pro letový provoz a je v přímém rozporu se stávajícím využitím vzdušného prostoru v dané lokalitě • Absence nezbytných odborných stanovisek (k vymezení AO zcela chybí nebo nebylo veřejnosti předloženo vyjádření klíčových institucí hájících bezpečnost vzdušného prostoru - Úřadu pro civilní letectví, Řízení letového provozu a Provozovatele plochy pro SLZ Brťov – Jeneč). Absence těchto podkladů činí návrh v části AOV38 nepřezkoumatelným a v rozporu se zásadou zjištění stavu věci bez důvodných pochybností. **V.2 Ohrožení Přírodní památky (PP) Svídovec a biodiverzity území** Navržená oblast AOV38 se nachází v přímém vizuálním a ekologickém kontaktu s Přírodní památkou (PP) Svídovec. Přestože se akcelerační oblast s chráněným územím plošně nepřekrývá, její realizace představuje nepřípustné riziko pro předměty ochrany PP Svídovec v důsledku kumulativních a synergických vlivů, které zasahují do širšího okolí bez ohledu na formální hranice chráněného území: • **Zásah do hydrogeologie a vodního režimu:** ymezená akcelerační oblast AOV38 a PP Svídovec tvoří z hlediska geomorfologie a hydrologie jeden funkční celek v rámci povodí potoka Lubě (č. H. p. 4-15-02-054). Vzhledem k masivnímu charakteru základových konstrukcí VTE (stovky tun betonu a oceli zasahující do hloubky podloží) existuje důvodné riziko narušení puklinových systémů podzemních vod. Tato změna může vést k destabilizaci vlhkostních poměrů v PP Svídovec, na které je existenčně vázána vzácná flóra (např. Botrychium lunaria). Dokumentace SEA zcela postrádá odborné posouzení těchto hydrologických vazeb, což činí návrh v této části nepřezkoumatelným. • **Ohrožení vzácné flóry a změna mikroklimatu**: Existence unikátních vápnomilných společenstev PP Svídovec, zejména kriticky citlivé vratičky měsíční (Botrychium lunaria), medovníku meduňkolistého, vemeníku dvoulistého a lilie zlatohlavé, je přímo závislá na stabilním mikroklimatu lokality. Turbulence a míchání vzdušných mas rotory VTE o výšce 185 m v dosahu chráněného území způsobují zvýšený výpar a změny teploty přízemních vrstev vzduchu. Tyto mikroklimatické anomálie mohou vést k vysušování stanovišť a degradaci vzácných fytocenóz. Předložená dokumentace SEA zcela postrádá expertní posouzení vlivu těchto změn na konkrétní předměty ochrany PP, což činí návrh v této části neodborným a neúplným. • **Vliv na chráněnou faunu (netopýři a hmyz)**: Umístění výškových staveb o celkové výšce 185 m do území, které je s PP Svídovec úzce ekologicky propojeno, představuje potenciální riziko zvýšené mortality chráněných druhů letounů (netopýrů) v důsledku barotrauma. Vzhledem k tomu, že PP Svídovec plní funkci klíčového úkrytu (refugia) a okolní plochy v AOV38 slouží jako nezbytný potravní biotop, lze důvodně předpokládat negativní ovlivnění životního cyklu dotčených populací a vznik bariérového efektu pro ptactvo a hmyz. Dokumentace SEA tato rizika a funkční ekosystémové vazby v krajině zcela opomíjí a nepředkládá relevantní odborné podklady, které by tato rizika mohly spolehlivě vyvrátit. • **Narušení krajinného rázu a integrity území**: Návrh nerespektuje vizuální integritu dominanty PP Svídovec. Vztyčení průmyslových objektů o výšce 185 m v bezprostředním pohledovém horizontu této přírodní památky drasticky znehodnocuje její estetický a krajinotvorný význam. Vzhledem k extrémnímu výškovému parametru staveb dochází k narušení krajinného rázu v celém dotčeném území, přičemž	

Poř. č.	Připomínkové místo	Číslo jednací	Článek	AO	Připomínka	Vyhodnocení
					vzdálenost jednotek kilometrů je pro eliminaci tohoto negativního vizuálního ovlivnění zcela nedostatečná. Dokumentace SEA tato rizika a funkční ekosystémové vazby v krajině zcela opomíjí a nepředkládá relevantní odborné podklady, které by tato rizika mohly spolehlivě vyvrátit. Vzhledem k absenci relevantních odborných podkladů k výše uvedeným bodům nelze v této fázi učinit kvalifikovaný závěr o přijatelnosti lokality AOV38. **V.3 Rozpor vymezení s ochranou dálkového migračního koridoru:** Návrh textové části Opatření obecné povahy (OOP) stanovuje jako závaznou podmínku, že záměry OZE budou umisťovány mimo plochy a koridory územního systému ekologické stability a mimo regionální a nadregionální biokoridory. Navržené plošné vymezení akcelerační oblasti AOV38 Rohozec je však s touto vlastní podmínkou v přímém věcném rozporu, neboť do své plochy zahrnuje a přímo protíná zákonem chráněný dálkový migrační koridor. Předpoklad, že funkčnost koridoru lze zachovat pouhou lokalizací paty stožárů mimo jeho osu, je z odborného hlediska neudržitelný. Vzhledem k celkovým parametrům VTE (výška 185 m) a jejich kumulativnímu akustickému a vizuálnímu vlivu může dojít k faktickému zablokování migrační prostupnosti a znehodnocení celého segmentu DMK. Vymezení akcelerační oblasti v takto definovaném střetu s dálkovým migračním koridorem zakládá vnitřní rozpor v návrhu OOP, pročež nelze bez doplňujících odborných studií učinit kvalifikovaný závěr o přijatelnosti lokality. **V.4 Ohrožení funkčnosti Obory Střela**: Navržená oblast AOV38 se nachází v bezprostřední blízkosti (cca 600 m) trvale oploceného areálu Obory Střela, sloužícího k intenzivnímu chovu mufloní a dančí zvěře. Vzhledem k tomu, že zvěř v uzavřené oboře nemá možnost přirozeného úniku před hlukem, infrazvukem a stroboskopickým efektem rotorů, představuje provoz VTE o výšce 185 m extrémní biologickou zátěž a riziko chronického stresu chovaných populací. Umístění takto rozměrných staveb vedle chovného areálu přímo znehodnocuje dlouhodobý hospodářský záměr a investice do správy tohoto území. Absence vyhodnocení vlivů na toto specifické hospodaření v krajině a pohodu zvířat (welfare) znemožňuje objektivní posouzení přijatelnosti záměru. **V.5 Ohrožení ptactva a jeho migračních tras:** Vymezené území AOV38 a přilehlá PP Svídovec tvoří funkční celek, který je domovem řady chráněných druhů ptactva, pro které větrné elektrárny představují přímé ohrožení kolizemi s rotory i nepřímé riziko v podobě ztráty biotopu. V tomto území je potvrzen výskyt a hnízdění druhů s velkým akčním rádiem, jako je včelojed lesní, luňák červený nebo čáp černý, pro které představují rotory o výšce 185 m v otevřené krajině fatální riziko při lovu. Okolní smíšené a listnaté lesy jsou zároveň klíčovým hnízdním biotopem silně ohroženého krutihlava obecného (Jynx torquilla) a lejska bělokrkého (Ficedula albicollis). Pro tyto lesní druhy představuje provoz VTE v bezprostřední blízkosti porostů trvalý rušivý faktor v podobě hluku a vizuálního smogu, který může vést k opuštění hnízdišť. Celá oblast navíc slouží jako lokální tahová cesta ptactva a vznik „stěny“ z větrných elektráren nutí ptáky tyto trasy měnit, což zvyšuje jejich energetický výdej a stres. V předložené dokumentaci SEA zcela chybí relevantní terénní ornitologický průzkum, který by vyhodnotil sezónní výskyt a hustotu přeletů těchto druhů přes vymezené území. Bez těchto odborných podkladů nelze učinit kvalifikovaný závěr o přijatelnosti záměru. **V.6 Ohrožení povrchových vod a hydrologického režimu území:**	

Poř. č.	Připomínkové místo	Číslo jednací	Článek	AO	Připomínka	Vyhodnocení
					Vymezené území AOV38 představuje významnou plochu pro zadržování vody v krajině, která může přímo ovlivňovat hydrologickou stabilitu povodí řek Lubě a Lomničky. Výstavba větrných elektráren a doprovodné technické infrastruktury (příjezdové komunikace pro těžkou techniku, rozsáhlé manipulační a montážní plochy) může vést k plošnému záboru a silnému zhutnění půdy. Tento zásah může snižovat přirozenou schopnost území vsakovat srážkovou vodu a zvyšovat koeficient povrchového odtoku. Zrychlený odtok z takto rozsáhlých zpevněných ploch představuje riziko pro koryta obou zmíněných toků, kde může docházet k nárazovému přetížení jejich kapacity, zvýšené erozi a následnému zhoršení kvality vody v níže položených obcích. Zásadní riziko představuje již samotná fáze výstavby, kdy při rozsáhlých zemních pracích a zakládání patek v citlivém vápencovém podloží může dojít k narušení či znečištění kolektorů podzemních vod. Přítomnost těžké stavební mechanizace a manipulace s provozními hmotami a betonovými směsmi v blízkosti PP Svídovec představuje riziko úniku látek, které se v tomto typu propustného podloží mohou šířit velmi rychle. Dokumentace nedostatečně vyhodnocuje rizika spojená s přítomností technologických náplní (oleje, chladicí kapaliny) a zcela opomíjí krizové scénáře pro případ technické havárie či požáru, které by v této lokalitě mohly vést k ohrožení zdrojů podzemních vod. Vzhledem k absenci odborného hydrologického posouzení vlivu výstavby i provozu na odtokové poměry a čistotu vod v dotčeném území nelze učinit kvalifikovaný závěr o přijatelnosti záměru. **V.7 Rozpor s prioritami umisťování OZE (Směrnice RED III a zákon č. 183/2006 Sb. / 283/2021 Sb.)** Navržené vymezení oblasti AOV38 je v přímém rozporu s evropskou směrnicí RED III (2023/2413) a její probíhající transpozicí do českého právního řádu (zejména v souvislosti se zákonem č. 458/2000 Sb., energetický zákon, a stavebním zákonem). Tato legislativa jasně definuje, že pro rozvoj obnovitelných zdrojů mají být prioritně využívány tzv. „akcelerační zóny“, které jsou umisťovány na ekologicky zasažené plochy (brownfieldy, plochy u dálnic, průmyslové areály, degradované plochy). Lokalita AOV38 však sestává z dosud neporušených travnatých ploch, zemědělské půdy a především rozsáhlých lesních porostů. Umístění větrných elektráren do těchto biologicky cenných lokalit je v zásadním rozporu s principem prioritního využívání antropogenně ovlivněných ploch. V dokumentaci není uvedena informace o konkrétním rozsahu (v hektarech) nezbytného trvalého i dočasného odlesnění. Instalace moderních větrných elektráren vyžaduje vybudování extrémně širokých a zpevněných příjezdových koridorů pro nadrozměrnou techniku, stejně jako rozsáhlých manipulačních ploch. Plošné kácení lesů v této lokalitě může mít devastující dopady na stabilitu krajiny, které dokumentace dostatečně nereflektuje. Konkrétně může dojít k: • **Destrukci lesního mikroklimatu**: Vznik technických koridorů v souvislých lesních celcích narušuje přirozené migrační trasy a životní prostor lesní zvěře. • **Fragmentaci biotopů**: Vznik technických koridorů v souvislých lesních celcích narušuje přirozené migrační trasy a životní prostor lesní zvěře. • **Trvalé ztrátě biodiverzity**: Odstranění vzrostlých porostů představuje ztrátu, kterou nelze plnohodnotně kompenzovat náhradní výsadbou v jiné lokalitě z důvodu odlišných stanovištních podmínek Vzhledem k tomu, že dokumentace nekvantifikuje rozsah kácení ani nevyhodnocuje jeho sekundární vlivy na stabilitu lesních ekosystémů, nelze považovat záměr za dostatečně posouzený a přípustný. **V.8 Hraniční vzdálenost akcelerační zóny od obytné zástavby** Vzdálenost vymezené akcelerační zóny od obytné zástavby v obci Rohozec (cca 550–600 m) je na samotné hranici českého zákonného minima. Tato hodnota je v rozporu s preventivními odstupy v zahraniční legislativě, například s německým předpisem TA Lärm a navazujícími směrnicemi spolkových zemí, které pro obdobně hlučné provozy vyžadují odstup minimálně 1 000 m od obytné zástavby. Takto těsné umístění zakládá riziko negativních dopadů na fyzické i psychické zdraví.	

Poř. č.	Připomínkové místo	Číslo jednací	Článek	AO	Připomínka	Vyhodnocení
					Navržené vymezení AO se jeví jako rozporuplné z hlediska prevence ochrany veřejného zdraví a dostatečného posouzení všech rizik záměru. **V.9 Absence výrazného větrného potenciálu a průměrná až nízká efektivita lokality** Vymezení akcelerační oblasti AOV38 postrádá odborné opodstatnění z hlediska energetické výtěžnosti. Dle oficiální **mapy průměrné rychlosti větru ve výšce 100 m n. p.** (vydané VÚK), která sloužila jako jeden z podkladů pro stanovení AO, vykazuje lokalita Rohozec a okolí pouze průměrné **až mírně podprůměrné hodnoty.** V rámci České republiky existuje značné množství větrnějších lokalit, které by měly být prioritizovány před touto přírodně a krajinně cennou oblastí. Nižší potenciál potvrzuje i globální atlas **NEWA**, podle kterého je hustota větrné energie v AOV38 nižší než v jiných částech kraje i ČR. Umístění 185 m vysokých staveb do oblasti s nižší efektivitou je v rozporu s principem **přiměřenosti zásahu** a hospodárného využívání území. Plánovaná industrializace krajiny a rozsáhlé kácení lesů zde nepřináší odpovídající energetický benefit, který by vyvážil nevratné ekologické škody. **VI. Narušení krajiny a životního prostředí** Navržené řešení povede k: • zásadní změně krajinného rázu • narušení horizontů a dálkových pohledů • vzniku bariér v krajině • narušení ekologické konektivity • znehodnocení zemědělské půdy • zničení migračních tras živočichů Výška staveb 180 metrů vysokých staveb znamená nadregionální dopad. **VII. Dopady na obyvatele** Návrh nedostatečně řeší negativní vliv na: • hluk a nízkofrekvenční hluk • stroboskopický efekt • světelné zatížení • kvalitu bydlení • hodnotu nemovitostí Tyto **vlivy nejsou řádně vyhodnoceny.** **VIII. Kumulativní a systémové dopady** Není řešeno: • souběžné působení více projektů • celkové zatížení území • únosnost krajiny Hrozí **nevratná degradace území.** **IX. Absence variantního řešení** Není doloženo, že byly posuzovány jiné lokality a méně konfliktní varianty, jedná se o porušení základního principu plánování. Nebyla rovněž posouzena tzv. nulová varianta (varianta 0), tedy stav území před realizací záměru, což znemožňuje objektivní hodnocení dopadů. **X. Vyloučení EIA a nedostatečné posouzení vlivů** Navržené vymezení akceleračních oblastí má zásadní dopad i z hlediska následného povolování záměrů, neboť v těchto oblastech dochází k omezení, resp. vyloučení standardního posuzování vlivů na životní prostředí (EIA).	

Poř. č.	Připomínkové místo	Číslo jednací	Článek	AO	Připomínka	Vyhodnocení
					O to vyšší nároky musí být kladeny na kvalitu, úplnost a konkrétnost podkladů a vyhodnocení vlivů na životní prostředí již na úrovni tohoto návrhu, neboť územní opatření dle ZOZE nemůže plnohodnotně nahradit individuální posouzení konkrétních záměrů. Předložený návrh však tyto požadavky nenaplňuje, zejména postrádá dostatečné vyhodnocení konkrétních lokálních dopadů, kumulativních vlivů více záměrů v území a jejich dopadů na krajinný ráz, obytné prostředí a veřejné zdraví. **XI. Hlavní požadavek** Požaduji: 1) **Vyřazení výše uvedené akcelerační oblasti z návrhu** nebo 2) Zároveň (pro případ, že nebude tomuto požadavku vyhověno) **požaduji, aby návrh změny č. 2 ÚRP ČR nebyl v této části schválen a byl vrácen k zásadnímu přepracování,** a to zejména po doplnění: • **Odborného hydrogeologického a hydrologického posouzení**, které vyhodnotí vliv základových konstrukcí a zemních prací na vápencové podloží, režim podzemních vod a odtokové poměry v povodí toků Lubě a Lomnička. • **Kvantifikace rozsahu odlesnění (v ha) a posouzení vlivu kácení na mikroklima a stabilitu ekosystému;** zároveň požaduji zdůvodnění přípustnosti zásahu do lesních celků, který je v přímém rozporu s prioritami umisťování OZE dle směrnice RED III (upřednostňování antropogenně ovlivněných ploch před volnou krajinou a lesy). • **Závazného stanoviska Úřadu pro civilní letectví a ŘLP**, které prověří přímou kolizi s letištěm Brťov-Jeneč a bezpečnostními zónami letového provozu. • **Biologického posouzení vlivu na Oboru Střela,** zejména s ohledem na welfare chované zvěře, akustický tlak a stroboskopický efekt v uzavřeném areálu. • **Terénního biologického a ornitologického průzkumu** (minimálně ve dvou vegetačních obdobích), se zaměřením na předměty ochrany PP Svídovec a hnízdiště kriticky ohrožených druhů. • **Specifického hodnocení vlivu na populace netopýrů**, zejména s ohledem na riziko mortality v důsledku barotraumatu a narušení potravních biotopů. • **Posouzení kumulativních vlivů v širším území,** které vyhodnotí souběžné působení více projektů a celkovou únosnost krajiny z hlediska ekologické stability. • **Expertízy o zachování funkčnosti dálkového migračního koridoru velké zvěře,** která prokáže, že nedojde k bariérovému efektu a vytlačení zvěře z území v důsledku provozního hluku a vizuálního smogu VTE. • **Posouzení vlivu na krajinný ráz prostřednictvím fotovizualizací** z klíčových dominant (Květnice, Klucanina, rozhledna Babylon) a hodnocení zásahu do dálkových pohledů. • **Právní a ekonomické analýzy dopadů na hodnotu nemovitostí a výkon vlastnických práv dotčených osob,** včetně jasného určení odpovědnosti za vzniklou škodu při znehodnocení majetku. • **Zpracování odborné hlukové studie a posouzení vlivu na veřejné zdraví pro konkrétní vzdálenost 500–600 m** od obytné zástavby obce Rohozec. Tato studie má prokázat dodržení hygienických limitů pro hluk a nízkofrekvenční infrazvuk u takto extrémně krátké odstupové vzdálenosti. • **Posouzení stroboskopického efektu (míhání stínů)** pro nejbližší obytné objekty od vymezené AO. Vzhledem k extrémně nízké odstupové vzdálenosti (cca 500–600 m) a výšce staveb 185 m požaduji konkrétní výpočet předpokládaného počtu hodin expozice za rok a maximální délky trvání v minutách za den pro jednotlivé dotčené nemovitosti. Dokumentace by měla prokázat, jakým způsobem bude zajištěno nepřekročení limitů stanovených v textové části Opatření obecné povahy. • **Odůvodnění stanovení minimální odstupové vzdálenosti,** včetně vysvětlení, proč nebyl v rámci principu předběžné opatrnosti zvolen bezpečnější odstup od zastavěného území obce, který by eliminoval riziko ohrožení fyzického a psychického zdraví obyvatel. • **Doložení srovnávací analýzy energetické výtěžnosti a větrného potenciálu,** která na základě dat VÚK a atlasu NEWA objektivně prokáže efektivitu záměru v AOV38 ve srovnání s jinými lokalitami v ČR; požaduji zdůvodnění výběru této oblasti na úkor větrnějších či méně environmentálně konfliktních území s obdobnou větrností.	

Poř. č.	Připomínkové místo	Číslo jednací	Článek	AO	Připomínka	Vyhodnocení
					• **Provedení testu přiměřenosti zásahu,** který vyhodnotí, zda předpokládaný (nízký) energetický přínos v této lokalitě skutečně vyvažuje nevratné ekologické škody v podobě kácení lesů, záborů půdy a narušení krajinného rázu. • **Doložení analýzy alternativ,** která prokáže reálné vyhledávání a upřednostnění ploch v Národní databázi brownfieldů před dosud neporušeným přírodním prostředím. Do doby doplnění těchto podkladů nelze území považovat za způsobilé pro vymezení akcelerační oblasti. Podané připomínky jsou blanketní, podatel si vymezuje právo připomínky doplnit ve lhůtě 15 dnů ode dne veřejného projednání. **XII. Závěr** Návrh v předložené podobě není dostatečně odůvodněný, není podložen odbornými daty, je v rozporu s právními předpisy ČR i EU a může mít závažné dopady na krajinu, životní prostředí i obyvatele, proto požaduji především vyřazení Územního opatření k A0V38 z návrhu Změny č. 2 Územního rozvojového plánu ČR. Pro případ, že tomuto požadavku nebude vyhověno, požaduji zásadní přepracování Návrhu Změny č. 2 ÚRP ČR tak, aby byl v souladu s právními předpisy a byly řádně vyhodnoceny jeho dopady. Žádám, aby tato připomínka byla řádně vypořádána v souladu se zákonem a aby bylo uvedeno konkrétní odůvodnění přijatého řešení.	

Příloha č. 5i – Vyhodnocení připomínek obcí a veřejnosti

Poř. č.	Připomínkové místo	Číslo jednací	Článek	AO	Připomínka	Vyhodnocení
1501.	Skřivánková Eva	MMR-35411-2026-81	99czzn	AOV90	**Věc: PŘIPOMÍNKA K NÁVRHU ZMĚNY Č. 2 ÚZEMNÍHO ROZVOJOVÉHO PLÁNU ČR (§ 97 zák. č. 283/2021 Sb., stavební zákon)** **PŘIPOMÍNKY K VYHODNOCENÍ VLIVŮ NÁVRHU ZMĚNY Č. 2 ÚZEMNÍHO ROZVOJOVÉHO PLÁNU NA UDRŽITELNÝ ROZVOJ ÚZEMÍ** **PŘIPOMÍNKY K NÁVRHŮM JEDNOTLIVÝCH ÚZEMNÍCH OPATŘENÍ K AKCELERAČNÍM OBLASTEM VYMEZENÝM V NÁVRHU ZMĚNY Č. 2 ÚZEMNÍHO ROZVOJOVÉHO PLÁNU** **I. Úvod** V souladu s možností uplatnit připomínky k návrhu Změny č. 2 Územního rozvojového plánu ČR (ÚRP ČR) podávám připomínku k vymezení akcelerační oblasti pro rozvoj výroby energie z větrné energie a rozvoj výroby energie z energie slunečního záření. Vymezení území dotčeného připomínkami: katastrální území Úpice / Královéhradecký kraj Územní opatření k AOV90 a současně na širší území, které může být navrženým řešením přímo či nepřímo ovlivněno. Připomínku podávám: ☒ jako osoba žijící v dotčeném území ☐ jako vlastník nemovitosti v dotčeném území ☐ jako osoba, která může být dotčena dopady návrhu (např. z hlediska krajiny, životního prostředí či kvality života) Jedná se o území s významnými krajinnými, přírodními a obytnými hodnotami, které nejsou návrhem dostatečně respektovány. S návrhem týkajícím se Územního opatření k AOV90 nesouhlasím a požaduji jeho vyřazení nebo zásadní přepracování, neboť vykazuje závažné nedostatky z hlediska zákonnosti, ochrany životního prostředí i dopadů na obyvatele v dané oblasti. **II. Zákonnost a nesoulad s právními předpisy ČR** 3. Rozpor se zákonem č. 114/1992 Sb. (ochrana přírody a krajiny) ¬ ohrožení krajinného rázu (§ 12)	**Akceptováno jinak.** Akcelerační oblast AOV90 – Studenec byla vypuštěna. Připomínce bylo vyhověno jinak, než bylo navrhováno.

Poř. č.	Připomínkové místo	Číslo jednací	Článek	AO	Připomínka	Vyhodnocení
					¬ narušení ekologické stability ¬ zásah do biotopů a migračních tras Krajinný ráz Podkrkonoší do dnešních dnů dokladuje život našich předků v období 19. a počátku 20. století. Zachování poměru lesů, polí, luk, remízků a velkého počtu architektonických památek dává krajině charakter chalupářské podhorské krajiny, kde naprosto absentují průmyslové a výškové prvky. Počet rurálních ploch po důlní činnosti a průmyslové činnosti je minimální. VTE se svými 250 metry výšky naprosto nerespektují měřítko krajiny, zastiňují krajinné dominanty a poškozují horizonty. Krajina po období úpadku v éře totality nabyla v posledních desetiletích vysokou ekologickou hodnotu, což dokladuje i návrat živočišných druhů jako je vlk, čáp černý, luňák červený, volavka. Pro mnohé z ptačích druhů může výstavba větrného parku znamenat narušení hnízdišť (zejména čáp černý, čáp bílý, luňák červený), ale i migračních tras (vlaštovka, čáp,...). Dokladem bohatého ptactva v této oblasti jsou i nedaleké Jaroměřské louky. **III. Nesoulad s právem Evropské unie** 1. Směrnice o ptácích (2009/147/ES) a o stanovištích (92/43/EHS) ¬ nelze vyloučit negativní vliv na chráněné druhy ¬ chybí dostatečné biologické podklady Rozpor s požadavkem vyloučení významného vlivu na místní biotu je nesporný. Podle map citlivosti ptactva na VTE je toto území nedostatečně zmapované a chybí relevantní data. Samo odůvodnění této zóny obsahuje podmínky, kde jsou vyjmenovány mnohé druhy ptáků, kteří se zde vyskytují, ale přesto nerespektuje jejich migrační trasy a hnízdiště, která se tu reálně nacházejí. V okolí jsou na zmiňovaných mapách jasně vymezeny oblasti, které nesou extrémní citlivost. Proto považuji za nutné, aby průzkum, a to podrobný, proběhl i v této lokalitě. Největší riziko nese AO pro místní populace netopýrů jako je netopýr velký nebo rezavý. 2. Princip předběžné opatrnosti (čl. 191 SFEU) Politika Unie v oblasti životního prostředí přispívá k sledování následujících cílů: ¬ zachování, ochrana a zlepšování kvality životního prostředí, ¬ ochrana lidského zdraví, ¬ uvážlivé a racionální využívání přírodních zdrojů, Ani tyto podmínky vymezená AO nesplňuje a vzhledem k tomu, že např. Úpice plánuje výstavbu i mimo AO (proti, které je silná vlna odporu), dochází k ohrožení kvality životního prostředí pro tisíce místních obyvatel. Nikdo nezkoumal jakým způsobem se bude zvuk produkovaný vrtulemi šířit v členitém podhorském terénu. Hustota obydlení a blízkost jednotlivých sídel nese obrovské riziko obtěžování stroboskopickým efektem. Samotná výstavba přináší devastaci krajiny v důsledku dopravy tisíců tun materiálu po	

Poř. č.	Připomínkové místo	Číslo jednací	Článek	AO	Připomínka	Vyhodnocení
					nevyhovujících komunikacích a tím pádem i stavby nutných příjezdových cest, kácení porostů kvůli napojení k elektrárnám a zhutnění půd právě kvůli nutnosti dopravit materiály na místo určení. Jedná se o tisíce tun a stovky automobilů a jeřábů. To vše vede k tomu, že cítím ohrožení zejména u vodních zdrojů, které se v oblasti vyskytují. Jak bude zaručeno, že nebudou ohrožena prameniště i sběrné pánve podzemních vod, které zásobují celou oblast kvalitní pitnou vodou? Zhutnění i samotná stavba VTE může zasáhnout prameny, porušit prostupnost půd a jednotlivých vrstev půdního profilu. V období klimatické změny je voda nejvyšší hodnotou, u které rozhodně není vhodné riskovat její ztrátu či znečištění (například oleji při havárii nebo poruše vrtule) **IV. Nedostatky SEA a podkladů** ¬ absence terénních biologických průzkumů ¬ práce pouze s mapovými podklady (nedostatečné) ¬ chybí reálná data o výskytu druhů Podle map citlivosti ptactva vůči VTE nebyla celá plocha AOV90 řádně prozkoumána a chybí podrobná data o hnízdištích a jejich počtech. Nebyla vůbec zohledněna hydrogeologická situace území a není tak zaručena bezpečnost vodních zdrojů. Bez těchto podkladů nelze učinit kvalifikovaný závěr. **V. Hlavní požadavek** Požaduji: 1. Vyřazení výše uvedené akcelerační oblasti z návrhu nebo 2. Zároveň (pro případ, že nebude tomuto požadavku vyhověno) požaduji, aby návrh změny č. 2 ÚRP ČR nebyl v této části schválen a byl vrácen k zásadnímu přepracování, a to zejména po doplnění: • posouzení vlivu na lokality Natura 2000 dle čl. 6 odst. 3 směrnice 92/43/EHS • dostatečný biologický průzkumu odpovídající metodikám MŽP • hodnocení vlivu na populace netopýrů, dravců a dalších ptáků • posouzení kumulativních vlivů v širším území, zejména pak na zásobárny podzemních vod • hodnocení dopadů na krajinný ráz Do doby doplnění těchto podkladů nelze území považovat za způsobilé pro vymezení akcelerační oblasti. Podané připomínky jsou v některých svých částech blanketní (probíhá příprava posudků a sběr dat a podkladů), podatel si vymezuje právo připomínky doplnit ve lhůtě 15 dnů ode dne veřejného projednání.	

Poř. č.	Připomínkové místo	Číslo jednací	Článek	AO	Připomínka	Vyhodnocení
					VI. Závěr Návrh v předložené podobě není dostatečně odůvodněný, není podložen odbornými daty, je v rozporu s právními předpisy ČR i EU a může mít závažné dopady na krajinu, životní prostředí i obyvatele, proto požaduji vyřazení Územního opatření k AOV90 z Návrhu Změny č. 2 Územního rozvojového plánu ČR nebo jeho zásadní přepracování. Žádám, aby tato připomínka byla řádně vypořádána v souladu se zákonem a aby bylo uvedeno konkrétní odůvodnění přijatého řešení. Máme obavy o ráz krajiny a o zdravotní dopady. S pozdravem, Hradiště 13.5.26	
1502.	Packová Alena	MMR-35413-2026-81	99cu	AOV38	**PŘIPOMÍNKA K NÁVRHU ZMĚNY Č. 2 ÚZEMNÍHO ROZVOJOVÉHO PLÁNU ČR (§ 97 zák. č. 283/2021 Sb., stavební zákon)** **PŘIPOMÍNKY K VYHODNOCENÍ VLIVŮ NÁVRHU ZMĚNY Č. 2 ÚZEMNÍHO ROZVOJOVÉHO PLÁNU NA UDRŽITELNÝ ROZVOJ ÚZEMÍ** **PŘIPOMÍNKY K NÁVRHŮM JEDNOTLIVÝCH ÚZEMNÍCH OPATŘENÍ K AKCELERAČNÍM OBLASTEM VYMEZENÝM V NÁVRHU ZMĚNY Č. 2 ÚZEMNÍHO ROZVOJOVÉHO PLÁNU** **I. Úvod** V souladu s možností uplatnit připomínky k návrhu Změny č. 2 Územního rozvojového plánu ČR (ÚRP ČR) podávám připomínku k vymezení akcelerační oblasti pro rozvoj výroby energie z větrné energie. Územní opatření k **AOV38**. **Vymezení území dotčeného připomínkami v Jihomoravském kraji:** • k.ú. 613011 Jeneč v obci Brťov-Jeneč (správní obvod obce s rozšířenou působností, dále jen „ORP“, Blansko) • k.ú. 616010 Bukovice u Rohozce v obci Bukovice • k.ú. 739511 Rašov v obci Rašov • k.ú. 740454 Rohozec u Tišnova v obci Rohozec • k.ú. 762377 Šerkovice v obci Šerkovice • k.ú. 774634 Unín v obci Unín • k.ú. 792918 Zhoř u Rohozce v obci Zhoř (správní obvod ORP Tišnov) a současně na širší území, které může být navrženým řešením přímo či nepřímo ovlivněno. Připomínku podávám: • jako osoba žijící v dotčeném území • jako vlastník nemovitosti v dotčeném území Jedná se o území s významnými krajinnými, přírodními a obytnými hodnotami, které nejsou návrhem dostatečně respektovány. S návrhem týkajícím se Územního opatření k AOV38. **nesouhlasím** a požaduji jeho **vyřazení nebo zásadní přepracování**, neboť vykazuje závažné nedostatky z hlediska zákonnosti, ochrany životního prostředí i dopadů na obyvatele v dané oblasti. **II. Zákonnost a nesoulad s právními předpisy ČR** **1) Rozpor se zákonem č. 500/2004 Sb., správní řád** • § 3 – nebyl zjištěn stav bez důvodných pochybností	**Akceptováno jinak.** Akcelerační oblast AOV38 – Rohozec byla vypuštěna. Připomínce bylo vyhověno jinak, než bylo navrhováno.

Poř. č.	Připomínkové místo	Číslo jednací	Článek	AO	Připomínka	Vyhodnocení
					• § 68 – nedostatečné odůvodnění Návrh **je nepřezkoumatelný**, protože neobsahuje konkrétní podklady pro dané území. **2) Rozpor se zákonem č. 100/2001 Sb. (EIA/SEA),** chybí posouzení: • kumulativních vlivů • variantního řešení • konkrétních dopadů na území Dokumentace SEA **je neúplná a věcně nedostatečná.** **3) Rozpor se zákonem č. 114/1992 Sb. (ochrana přírody a krajiny)** • ohrožení krajinného rázu (§ 12) • narušení ekologické stability • zásah do biotopů a migračních tras **4) Rozpor se stavebním zákonem** • § 18 a § 19 – ochrana hodnot území • požadavek na udržitelný rozvoj Návrh představuje industrializaci volné krajiny **bez dostatečného odůvodnění.** **III. Nesoulad s právem Evropské unie** **1) Směrnice o ptácích (2009/147/ES) a o stanovištích (92/43/EHS)** • nelze vyloučit negativní vliv na chráněné druhy • chybí dostatečné biologické podklady **Rozpor** s požadavkem vyloučení významného vlivu. **2) Směrnice EIA (2011/92/EU)** • nedostatečné zapojení veřejnosti • nedostatečné vyhodnocení vlivů **3) Směrnice RED III (2023/2413)** nebyla doložena priorita využití: • zastavěných ploch • brownfieldů • technicky narušených území Vymezení ve volné krajině je v **rozporu s principem minimalizace dopadů.** **4) Princip předběžné opatrnosti (čl. 191 SFEU)** Politika Unie v oblasti životního prostředí přispívá k sledování následujících cílů: • zachování, ochrana a zlepšování kvality životního prostředí, • ochrana lidského zdraví, • uvážlivé a racionální využívání přírodních zdrojů, **5) Evropská úmluva o krajině (European Landscape Convention), ETS No. 176** • nedostatečná ochrana krajiny jako základní složky životního prostředí • ignorování charakteru území • nedostatečné zapojení veřejnosti do rozhodování o zásazích do krajiny **6) Aarhuská úmluva (Convention on Access to Information, Public Participation in Decision**	

Poř. č.	Připomínkové místo	Číslo jednací	Článek	AO	Připomínka	Vyhodnocení
					making and Access to Justice in Environmental Matters), 1998 • omezení práva veřejnosti na informace • omezení účasti veřejnosti na rozhodovacích procesech (pouze formální zapojení) • omezení práva veřejnosti na přístup k právní ochraně v záležitostech životního prostředí **<u>IV. Procesní a metodické nedostatky návrhu SEA a podkladů</u>** • absence terénních biologických průzkumů • práce pouze s mapovými podklady (nedostatečné) • chybí reálná data o výskytu druhů • variantní řešení • posouzení vlivu na zdraví Bez těchto podkladů **nelze učinit kvalifikovaný závěr.** **<u>V. Odborné nedostatky vymezení AOV38</u>** **V.1 Kolize s bezpečností leteckého provozu a plochou pro SLZ** Navržená oblast AOV38 vykazuje přímý geografický a výškový střet s aktivně využívanou plochou pro sportovní létající zařízení (SLZ) Brťov-Jeneč. AO zasahuje do koridoru provádění jižního letištního okruhu. Umístění výškových staveb v tomto prostoru představuje nepřijatelné bezpečnostní riziko pro letový provoz a je v přímém rozporu se stávajícím využitím vzdušného prostoru v dané lokalitě • Absence nezbytných odborných stanovisek (k vymezení AO zcela chybí nebo nebylo veřejnosti předloženo vyjádření klíčových institucí hájících bezpečnost vzdušného prostoru - Úřadu pro civilní letectví, Řízení letového provozu a Provozovatele plochy pro SLZ Brťov – Jeneč). Absence těchto podkladů činí návrh v části AOV38 nepřezkoumatelným a v rozporu se zásadou zjištění stavu věci bez důvodných pochybností. **V.2 Ohrožení Přírodní památky (PP) Svídovec a biodiverzity území** Navržená oblast AOV38 se nachází v přímém vizuálním a ekologickém kontaktu s Přírodní památkou (PP) Svídovec. Přestože se akcelerační oblast s chráněným územím plošně nepřekrývá, její realizace představuje nepřípustné riziko pro předměty ochrany PP Svídovec v důsledku kumulativních a synergických vlivů, které zasahují do širšího okolí bez ohledu na formální hranice chráněného území: • **Zásah do hydrogeologie a vodního režimu:** ymezená akcelerační oblast AOV38 a PP Svídovec tvoří z hlediska geomorfologie a hydrologie jeden funkční celek v rámci povodí potoka Lubě (č. H. p. 4-15-02-054). Vzhledem k masivnímu charakteru základových konstrukcí VTE (stovky tun betonu a oceli zasahující do hloubky podloží) existuje důvodné riziko narušení puklinových systémů podzemních vod. Tato změna může vést k destabilizaci vlhkostních poměrů v PP Svídovec, na které je existenčně vázána vzácná flóra (např. Botrychium lunaria). Dokumentace SEA zcela postrádá odborné posouzení těchto hydrologických vazeb, což činí návrh v této části nepřezkoumatelným. • **Ohrožení vzácné flóry a změna mikroklimatu**: Existence unikátních vápnomilných společenstev PP Svídovec, zejména kriticky citlivé vratičky měsíční (Botrychium lunaria), medovníku meduňkolistého, vemeníku dvoulistého a lilie zlatohlavé, je přímo závislá na stabilním mikroklimatu lokality. Turbulence a míchání vzdušných mas rotory VTE o výšce 185 m v dosahu chráněného území způsobují zvýšený výpar a změny teploty přízemních vrstev vzduchu. Tyto mikroklimatické anomálie mohou vést k vysušování stanovišť a degradaci vzácných fytocenóz. Předložená dokumentace SEA zcela postrádá expertní posouzení vlivu těchto změn na konkrétní předměty ochrany PP, což činí návrh v této části neodborným a neúplným.	

Poř. č.	Připomínkové místo	Číslo jednací	Článek	AO	Připomínka	Vyhodnocení
					• **Vliv na chráněnou faunu (netopýři a hmyz)**: Umístění výškových staveb o celkové výšce 185 m do území, které je s PP Svídovec úzce ekologicky propojeno, představuje potenciální riziko zvýšené mortality chráněných druhů letounů (netopýrů) v důsledku barotrauma. Vzhledem k tomu, že PP Svídovec plní funkci klíčového úkrytu (refugia) a okolní plochy v AOV38 slouží jako nezbytný potravní biotop, lze důvodně předpokládat negativní ovlivnění životního cyklu dotčených populací a vznik bariérového efektu pro ptactvo a hmyz. Dokumentace SEA tato rizika a funkční ekosystémové vazby v krajině zcela opomíjí a nepředkládá relevantní odborné podklady, které by tato rizika mohly spolehlivě vyvrátit. • **Narušení krajinného rázu a integrity území**: Návrh nerespektuje vizuální integritu dominanty PP Svídovec. Vztyčení průmyslových objektů o výšce 185 m v bezprostředním pohledovém horizontu této přírodní památky drasticky znehodnocuje její estetický a krajinotvorný význam. Vzhledem k extrémnímu výškovému parametru staveb dochází k narušení krajinného rázu v celém dotčeném území, přičemž vzdálenost jednotek kilometrů je pro eliminaci tohoto negativního vizuálního ovlivnění zcela nedostatečná. Dokumentace SEA tato rizika a funkční ekosystémové vazby v krajině zcela opomíjí a nepředkládá relevantní odborné podklady, které by tato rizika mohly spolehlivě vyvrátit. Vzhledem k absenci relevantních odborných podkladů k výše uvedeným bodům nelze v této fázi učinit kvalifikovaný závěr o přijatelnosti lokality AOV38. **V.3 Rozpor vymezení s ochranou dálkového migračního koridoru:** Návrh textové části Opatření obecné povahy (OOP) stanovuje jako závaznou podmínku, že záměry OZE budou umisťovány mimo plochy a koridory územního systému ekologické stability a mimo regionální a nadregionální biokoridory. Navržené plošné vymezení akcelerační oblasti AOV38 Rohozec je však s touto vlastní podmínkou v přímém věcném rozporu, neboť do své plochy zahrnuje a přímo protíná zákonem chráněný dálkový migrační koridor. Předpoklad, že funkčnost koridoru lze zachovat pouhou lokalizací paty stožárů mimo jeho osu, je z odborného hlediska neudržitelný. Vzhledem k celkovým parametrům VTE (výška 185 m) a jejich kumulativnímu akustickému a vizuálnímu vlivu může dojít k faktickému zablokování migrační prostupnosti a znehodnocení celého segmentu DMK. Vymezení akcelerační oblasti v takto definovaném střetu s dálkovým migračním koridorem zakládá vnitřní rozpor v návrhu OOP, pročež nelze bez doplňujících odborných studií učinit kvalifikovaný závěr o přijatelnosti lokality. **V.4 Ohrožení funkčnosti Obory Střela**: Navržená oblast AOV38 se nachází v bezprostřední blízkosti (cca 600 m) trvale oploceného areálu Obory Střela, sloužícího k intenzivnímu chovu mufloní a dančí zvěře. Vzhledem k tomu, že zvěř v uzavřené oboře nemá možnost přirozeného úniku před hlukem, infrazvukem a stroboskopickým efektem rotorů, představuje provoz VTE o výšce 185 m extrémní biologickou zátěž a riziko chronického stresu chovaných populací. Umístění takto rozměrných staveb vedle chovného areálu přímo znehodnocuje dlouhodobý hospodářský záměr a investice do správy tohoto území. Absence vyhodnocení vlivů na toto specifické hospodaření v krajině a pohodu zvířat (welfare) znemožňuje objektivní posouzení přijatelnosti záměru. **V.5 Ohrožení ptactva a jeho migračních tras:** Vymezené území AOV38 a přilehlá PP Svídovec tvoří funkční celek, který je domovem řady chráněných druhů ptactva, pro které větrné elektrárny představují přímé ohrožení kolizemi s rotory i nepřímé riziko v podobě ztráty biotopu. V tomto území je potvrzen výskyt a hnízdění druhů s velkým akčním rádiem, jako je včelojed lesní,	

Poř. č.	Připomínkové místo	Číslo jednací	Článek	AO	Připomínka	Vyhodnocení
					luňák červený nebo čáp černý, pro které představují rotory o výšce 185 m v otevřené krajině fatální riziko při lovu. Okolní smíšené a listnaté lesy jsou zároveň klíčovým hnízdním biotopem silně ohroženého krutihlava obecného (Jynx torquilla) a lejska bělokrkého (Ficedula albicollis). Pro tyto lesní druhy představuje provoz VTE v bezprostřední blízkosti porostů trvalý rušivý faktor v podobě hluku a vizuálního smogu, který může vést k opuštění hnízdišť. Celá oblast navíc slouží jako lokální tahová cesta ptactva a vznik „stěny“ z větrných elektráren utí ptáky tyto trasy měnit, což zvyšuje jejich energetický výdej a stres. V předložené dokumentaci SEA zcela chybí relevantní terénní ornitologický průzkum, který by vyhodnotil sezónní výskyt a hustotu přeletů těchto druhů přes vymezené území. Bez těchto odborných podkladů nelze učinit kvalifikovaný závěr o přijatelnosti záměru. **V.6 Ohrožení povrchových vod a hydrologického režimu území:** Vymezené území AOV38 představuje významnou plochu pro zadržování vody v krajině, která může přímo ovlivňovat hydrologickou stabilitu povodí řek Lubě a Lomničky. Výstavba větrných elektráren a doprovodné technické infrastruktury (příjezdové komunikace pro těžkou techniku, rozsáhlé manipulační a montážní plochy) může vést k plošnému záboru a silnému zhutnění půdy. Tento zásah může snižovat přirozenou schopnost území vsakovat srážkovou vodu a zvyšovat koeficient povrchového odtoku. Zrychlený odtok z takto rozsáhlých zpevněných ploch představuje riziko pro koryta obou zmíněných toků, kde může docházet k nárazovému přetížení jejich kapacity, zvýšené erozi a následnému zhoršení kvality vody v níže položených obcích. Zásadní riziko představuje již samotná fáze výstavby, kdy při rozsáhlých zemních pracích a zakládání patek v citlivém vápencovém podloží může dojít k narušení či znečištění kolektorů podzemních vod. Přítomnost těžké stavební mechanizace a manipulace s provozními hmotami a betonovými směsmi v blízkosti PP Svídovec představuje riziko úniku látek, které se v tomto typu propustného podloží mohou šířit velmi rychle. Dokumentace nedostatečně vyhodnocuje rizika spojená s přítomností technologických náplní (oleje, chladicí kapaliny) a zcela opomíjí krizové scénáře pro případ technické havárie či požáru, které by v této lokalitě mohly vést k ohrožení zdrojů podzemních vod. Vzhledem k absenci odborného hydrologického posouzení vlivu výstavby i provozu na odtokové poměry a čistotu vod v dotčeném území nelze učinit kvalifikovaný závěr o přijatelnosti záměru. **V.7 Rozpor s prioritami umisťování OZE (Směrnice RED III a zákon č. 183/2006 Sb. / 283/2021 Sb.)** Navržené vymezení oblasti AOV38 je v přímém rozporu s evropskou směrnicí RED III (2023/2413) a její probíhající transpozicí do českého právního řádu (zejména v souvislosti se zákonem č. 458/2000 Sb., energetický zákon, a stavebním zákonem). Tato legislativa jasně definuje, že pro rozvoj obnovitelných zdrojů mají být prioritně využívány tzv. „akcelerační zóny“, které jsou umisťovány na ekologicky zasažené plochy (brownfieldy, plochy u dálnic, průmyslové areály, degradované plochy). Lokalita AOV38 však sestává z dosud neporušených travnatých ploch, zemědělské půdy a především rozsáhlých lesních porostů. Umístění větrných elektráren do těchto biologicky cenných lokalit je v zásadním rozporu s principem prioritního využívání antropogenně ovlivněných ploch. V dokumentaci není uvedena informace o konkrétním rozsahu (v hektarech) nezbytného trvalého i dočasného odlesnění. Instalace moderních větrných elektráren vyžaduje vybudování extrémně širokých a zpevněných příjezdových koridorů pro nadrozměrnou techniku, stejně jako rozsáhlých manipulačních ploch. Plošné kácení lesů v této lokalitě může mít devastující dopady na stabilitu krajiny, které dokumentace dostatečně nereflektuje. Konkrétně může dojít k: • **Destrukci lesního mikroklimatu**: Vznik technických koridorů v souvislých lesních celcích narušuje přirozené migrační trasy a životní prostor lesní zvěře. • **Fragmentaci biotopů**: Vznik technických koridorů v souvislých lesních celcích narušuje přirozené migrační trasy a životní prostor lesní zvěře.	

Poř. č.	Připomínkové místo	Číslo jednací	Článek	AO	Připomínka	Vyhodnocení
					• **Trvalé ztrátě biodiverzity**: Odstranění vzrostlých porostů představuje ztrátu, kterou nelze plnohodnotně kompenzovat náhradní výsadbou v jiné lokalitě z důvodu odlišných stanovištních podmínek Vzhledem k tomu, že dokumentace nekvantifikuje rozsah kácení ani nevyhodnocuje jeho sekundární vlivy na stabilitu lesních ekosystémů, nelze považovat záměr za dostatečně posouzený a přípustný. **V.8 Hraniční vzdálenost akcelerační zóny od obytné zástavby** Vzdálenost vymezené akcelerační zóny od obytné zástavby v obci Rohozec (cca 550–600 m) je na samotné hranici českého zákonného minima. Tato hodnota je v rozporu s preventivními odstupy v zahraniční legislativě, například s německým předpisem TA Lärm a navazujícími směrnicemi spolkových zemí, které pro obdobně hlučné provozy vyžadují odstup minimálně 1 000 m od obytné zástavby. Takto těsné umístění zakládá riziko negativních dopadů na fyzické i psychické zdraví. Navržené vymezení AO se jeví jako rozporuplné z hlediska prevence ochrany veřejného zdraví a dostatečného posouzení všech rizik záměru. **V.9 Absence výrazného větrného potenciálu a průměrná až nízká efektivita lokality** Vymezení akcelerační oblasti AOV38 postrádá odborné opodstatnění z hlediska energetické výtěžnosti. Dle oficiální **mapy průměrné rychlosti větru ve výšce 100 m n. p.** (vydané VÚK), která sloužila jako jeden z podkladů pro stanovení AO, vykazuje lokalita Rohozec a okolí pouze průměrné **až mírně podprůměrné hodnoty.** V rámci České republiky existuje značné množství větrnějších lokalit, které by měly být prioritizovány před touto přírodně a krajinně cennou oblastí. Nižší potenciál potvrzuje i globální atlas **NEWA**, podle kterého je hustota větrné energie v AOV38 nižší než v jiných částech kraje i ČR. Umístění 185 m vysokých staveb do oblasti s nižší efektivitou je v rozporu s principem **přiměřenosti zásahu** a hospodárného využívání území. Plánovaná industrializace krajiny a rozsáhlé kácení lesů zde nepřináší odpovídající energetický benefit, který by vyvážil nevratné ekologické škody. **<u>VI. Narušení krajiny a životního prostředí</u>** Navržené řešení povede k: • zásadní změně krajinného rázu • narušení horizontů a dálkových pohledů • vzniku bariér v krajině • narušení ekologické konektivity • znehodnocení zemědělské půdy • zničení migračních tras živočichů Výška staveb 180 metrů vysokých staveb znamená nadregionální dopad. **<u>VII. Dopady na obyvatele</u>** Návrh nedostatečně řeší negativní vliv na: • hluk a nízkofrekvenční hluk • stroboskopický efekt • světelné zatížení • kvalitu bydlení • hodnotu nemovitostí Tyto **vlivy nejsou řádně vyhodnoceny.** **<u>VIII. Kumulativní a systémové dopady</u>** Není řešeno: • souběžné působení více projektů • celkové zatížení území	

Poř. č.	Připomínkové místo	Číslo jednací	Článek	AO	Připomínka	Vyhodnocení
					• únosnost krajiny Hrozí **nevratná degradace území.** **<u>IX. Absence variantního řešení</u>** Není doloženo, že byly posuzovány jiné lokality a méně konfliktní varianty, jedná se o porušení základního principu plánování. Nebyla rovněž posouzena tzv. nulová varianta (varianta 0), tedy stav území před realizací záměru, což znemožňuje objektivní hodnocení dopadů. **<u>X. Vyloučení EIA a nedostatečné posouzení vlivů</u>** Navržené vymezení akceleračních oblastí má zásadní dopad i z hlediska následného povolování záměrů, neboť v těchto oblastech dochází k omezení, resp. vyloučení standardního posuzování vlivů na životní prostředí (EIA). O to vyšší nároky musí být kladeny na kvalitu, úplnost a konkrétnost podkladů a vyhodnocení vlivů na životní prostředí již na úrovni tohoto návrhu, neboť územní opatření dle ZOZE nemůže plnohodnotně nahradit individuální posouzení konkrétních záměrů. Předložený návrh však tyto požadavky nenaplňuje, zejména postrádá dostatečné vyhodnocení konkrétních lokálních dopadů, kumulativních vlivů více záměrů v území a jejich dopadů na krajinný ráz, obytné prostředí a veřejné zdraví. **<u>XI. Hlavní požadavek</u>** Požaduji: 1) **Vyřazení výše uvedené akcelerační oblasti z návrhu** nebo 2) Zároveň (pro případ, že nebude tomuto požadavku vyhověno) **požaduji, aby návrh změny č. 2 ÚRP ČR nebyl v této části schválen a byl vrácen k zásadnímu přepracování,** a to zejména po doplnění: • **Odborného hydrogeologického a hydrologického posouzení**, které vyhodnotí vliv základových konstrukcí a zemních prací na vápencové podloží, režim podzemních vod a odtokové poměry v povodí toků Lubě a Lomnička. • **Kvantifikace rozsahu odlesnění (v ha) a posouzení vlivu kácení na mikroklima a stabilitu ekosystému;** zároveň požaduji zdůvodnění přípustnosti zásahu do lesních celků, který je v přímém rozporu s prioritami umisťování OZE dle směrnice RED III (upřednostňování antropogenně ovlivněných ploch před volnou krajinou a lesy). • **Závazného stanoviska Úřadu pro civilní letectví a ŘLP**, které prověří přímou kolizi s letištěm Brťov-Jeneč a bezpečnostními zónami letového provozu. • **Biologického posouzení vlivu na Oboru Střela,** zejména s ohledem na welfare chované zvěře, akustický tlak a stroboskopický efekt v uzavřeném areálu. • **Terénního biologického a ornitologického průzkumu** (minimálně ve dvou vegetačních obdobích), se zaměřením na předměty ochrany PP Svídovec a hnízdiště kriticky ohrožených druhů. • **Specifického hodnocení vlivu na populace netopýrů**, zejména s ohledem na riziko mortality v důsledku barotraumatu a narušení potravních biotopů. • **Posouzení kumulativních vlivů v širším území,** které vyhodnotí souběžné působení více projektů a celkovou únosnost krajiny z hlediska ekologické stability. • **Expertízy o zachování funkčnosti dálkového migračního koridoru velké zvěře,** která prokáže, že nedojde k bariérovému efektu a vytlačení zvěře z území v důsledku provozního hluku a vizuálního smogu VTE. • **Posouzení vlivu na krajinný ráz prostřednictvím fotovizualizací** z klíčových dominant (Květnice, Klucanina, rozhledna Babylon) a hodnocení zásahu do dálkových pohledů. • **Právní a ekonomické analýzy dopadů na hodnotu nemovitostí a výkon vlastnických práv dotčených osob,** včetně jasného určení odpovědnosti za vzniklou škodu při znehodnocení majetku. • **Zpracování odborné hlukové studie a posouzení vlivu na veřejné zdraví pro konkrétní vzdálenost 500–600 m** od obytné zástavby obce Rohozec. Tato studie má prokázat dodržení hygienických limitů pro hluk a nízkofrekvenční infrazvuk u takto extrémně krátké odstupové vzdálenosti.	

Poř. č.	Připomínkové místo	Číslo jednací	Článek	AO	Připomínka	Vyhodnocení
					• **Posouzení stroboskopického efektu (míhání stínů)** pro nejbližší obytné objekty od vymezené AO. Vzhledem k extrémně nízké odstupové vzdálenosti (cca 500–600 m) a výšce staveb 185 m požaduji konkrétní výpočet předpokládaného počtu hodin expozice za rok a maximální délky trvání v minutách za den pro jednotlivé dotčené nemovitosti. Dokumentace by měla prokázat, jakým způsobem bude zajištěno nepřekročení limitů stanovených v textové části Opatření obecné povahy. • **Odůvodnění stanovení minimální odstupové vzdálenosti,** včetně vysvětlení, proč nebyl v rámci principu předběžné opatrnosti zvolen bezpečnější odstup od zastavěného území obce, který by eliminoval riziko ohrožení fyzického a psychického zdraví obyvatel. • **Doložení srovnávací analýzy energetické výtěžnosti a větrného potenciálu,** která na základě dat VÚK a atlasu NEWA objektivně prokáže efektivitu záměru v AOV38 ve srovnání s jinými lokalitami v ČR; požaduji zdůvodnění výběru této oblasti na úkor větrnějších či méně environmentálně konfliktních území s obdobnou větrností. • **Provedení testu přiměřenosti zásahu,** který vyhodnotí, zda předpokládaný (nízký) energetický přínos v této lokalitě skutečně vyvažuje nevratné ekologické škody v podobě kácení lesů, záborů půdy a narušení krajinného rázu. • **Doložení analýzy alternativ,** která prokáže reálné vyhledávání a upřednostnění ploch v Národní databázi brownfieldů před dosud neporušeným přírodním prostředím. Do doby doplnění těchto podkladů nelze území považovat za způsobilé pro vymezení akcelerační oblasti. Podané připomínky jsou blanketní, podatel si vymezuje právo připomínky doplnit ve lhůtě 15 dnů ode dne veřejného projednání. **<u>XII. Závěr</u>** Návrh v předložené podobě není dostatečně odůvodněný, není podložen odbornými daty, je v rozporu s právními předpisy ČR i EU a může mít závažné dopady na krajinu, životní prostředí i obyvatele, proto požaduji především vyřazení Územního opatření k A0V38 z návrhu Změny č. 2 Územního rozvojového plánu ČR. Pro případ, že tomuto požadavku nebude vyhověno, požaduji zásadní přepracování Návrhu Změny č. 2 ÚRP ČR tak, aby byl v souladu s právními předpisy a byly řádně vyhodnoceny jeho dopady. Žádám, aby tato připomínka byla řádně vypořádána v souladu se zákonem a aby bylo uvedeno konkrétní odůvodnění přijatého řešení.	
1503.	Judas Ladislav	MMR-35414-2026-81	99czzs	AOV98	**PŘIPOMÍNKA K NÁVRHU ZMĚNY Č. 2 ÚZEMNÍHO ROZVOJOVÉHO PLÁNU ČR (§ 97 zák. č. 283/2021 Sb., stavební zákon)** **PŘIPOMÍNKY K VYHODNOCENÍ VLIVŮ NÁVRHU ZMĚNY Č. 2 ÚZEMNÍHO ROZVOJOVÉHO PLÁNU NA UDRŽITELNÝ ROZVOJ ÚZEMÍ** **PŘIPOMÍNKY K NÁVRHŮM JEDNOTLIVÝCH ÚZEMNÍCH OPATŘENÍ K AKCELERAČNÍM OBLASTEM VYMEZENÝM V NÁVRHU ZMĚNY Č. 2 ÚZEMNÍHO ROZVOJOVÉHO PLÁNU** **<u>I. Úvod</u>** V souladu s možnosti uplatnit připomínky k návrhu Změny č. 2 Územního rozvojového plánu ČR (ÚRP ČR) podávám připomínku k vymezení akcelerační oblasti pro rozvoj výroby energie z větrné energie a rozvoj výroby energie z energie slunečního záření. **Vymezeni území dotčeného připomínkami**: obec Dřínov katastrální území 633101 kraj Zlínský Územní opatřeni k **AOV98** a současně na širší území, které může být navrženým řešením přímo či nepřímo ovlivněno. Připomínku podávám: • jako osoba žijící v dotčeném území • jako vlastník nemovitosti v dotčeném území	**Akceptováno.** Akcelerační oblast AOV98 – Tetětice byla vypuštěna.

Poř. č.	Připomínkové místo	Číslo jednací	Článek	AO	Připomínka	Vyhodnocení
					• jako osoba, která může být dotčena dopady návrhu (např. z hlediska krajiny, životního prostředí či kvality života) Jedná se o území s významnými krajinnými, přírodními a obytnými hodnotami, které nejsou návrhem dostatečně respektovány. Dopad návrhu na mou osobu spočívá v tom, že: Dle bodu V, VI, VII, VIII, IX S návrhem týkajícím se Územního opatření k **AOV98 nesouhlasím a požaduji jeho vyřazení nebo zásadní přepracování, neboť vykazuje závažné nedostatky** z hlediska zákonnosti, ochrany životního prostředí i dopadů na obyvatele v dané oblasti. **II. Zákonnost a nesoulad s právními předpisy ČR** **1) Rozpor se zákonem č. 500/2004 Sb., správní řád** > § 3 - nebyl zjištěn stav bez důvodných pochybnosti > § 68 - nedostatečné odůvodněni Návrh **je nepřezkoumatelný**, protože neobsahuje konkrétní podklady pro dané území. **2) Rozpor se zákonem č. 100/2001 sb. (EIA/SEA),** chybí posouzení: > kumulativních vlivů > variantního řešeni > konkrétních dopadů na území Dokumentace SEA **je neúplná a věcně nedostatečná.** **3) Rozpor se zákonem č. 114/1992 sb. (ochrana přírody a krajiny)** > ohroženi krajinného rázu (§ 12) > narušeni ekologické stability > zásah do biotopů a migračních tras **4) Rozpor se stavebním zákonem** > § 18 a § 19 - ochrana hodnot území > požadavek na udržitelný rozvoj Návrh představuje industrializaci volné krajiny **bez dostatečného odůvodnění.** **III. Nesoulad s právem Evropské unie** **I) Směrnice o ptácích (2009/147/ES) a o stanovištích (92/43/EHS)** > nelze vyloučit negativní vliv na chráněné druhy > chybí dostatečné biologické podklady **Rozpor** s požadavkem vyloučeni významného vlivu. **2) Směrnice EIA (2011/92/EU)** > nedostatečné zapojeni veřejnosti > nedostatečné vyhodnocení vlivů **3) Směrnice RED III (2023/2413)** nebyla doložena priorita využití: > zastavěných ploch > brownfieldů > technicky narušených území Vymezení ve volné krajině je v **rozporu s principem minimalizace dopadů.**	

Poř. č.	Připomínkové místo	Číslo jednací	Článek	AO	Připomínka	Vyhodnocení
					4) Princip předběžné opatrnosti (Čl. 191 SFEU) Politika Unie v oblasti životního prostředí přispívá k sledování následujících cílů: > zachování, ochrana a zlepšování kvality životního prostředí > ochrana lidského zdraví, > uvážlivé a racionální využíváni přírodních zdrojů, **5) Evropská úmluva o krajině (European Landscape Convention), ETS No. 176** > nedostatečná ochrana krajiny jako základní složky životního prostředí > ignorováni charakteru území > nedostatečné zapojení veřejnosti do rozhodování o zásazích do krajiny **6) Aarhuská úmluva (Convention on Access to Information, Public Participation in Decision-making and Access to Justice in Environmental Matters), 1998** > omezení práva veřejnosti na informace > omezení účasti veřejnosti na rozhodovacích procesech (pouze formální zapojení) > omezení práva veřejnosti na přistup k právní ochraně v záležitostech životního prostředí **IV. Nedostatky SEA a podkladů:** > absence terénních biologických průzkumů > práce pouze s mapovými podklady (nedostatečné) > chybí reálná data o výskytu druhů > variantní řešení > posouzení vlivu na zdraví Bez těchto podkladů **nelze učinit kvalifikovaný závěr.** **<u>V. Narušení krajiny a životního prostředí</u>** Navržené řešení povede k: • zásadní změně krajinného rázu • narušeni horizontů a dálkových pohledů • vzniku bariér v krajině • narušení ekologické konektivity • znehodnoceni zemědělské půdy • zničení migračních tras živočichů výška staveb (180 m a vyšší) **znamená nadregionální dopad.** **<u>VI. Dopady na obyvatele</u>** Návrh nedostatečně řeší negativní vliv na: • hluk a nízkofrekvenční hluk • stroboskopický efekt • světelné zatížení • kvalitu bydlení • hodnotu nemovitostí Tyto **vlivy nejsou řádně vyhodnoceny.** **<u>VII. Kumulativní a systémové dopady</u>** Není řešeno: • souběžné působeni vice projektu • celkové zatíženi území	

Poř. č.	Připomínkové místo	Číslo jednací	Článek	AO	Připomínka	Vyhodnocení
					• únosnost krajiny Hrozí **nevratná degradace území.** **<u>VIII. Absence variantního řešení</u>** Není doloženo, že byly posuzovány jiné lokality a méně konfliktní varianty, jedná se o porušení základního principu plánováni. Nebyla rovněž posouzena tzv. nulová varianta (varianta O), tedy stav území před realizaci záměru, což znemožňuje objektivní hodnocení dopadů. **<u>IX. Vyloučení EIA a nedostatečné posouzení vlivů</u>** Navržené vymezení akceleračních oblasti má zásadní dopad i z hlediska následného povolování záměrů, neboť v těchto oblastech dochází k omezeni, resp. vyloučení standardního posuzování vlivů na životní prostředí (EIA). O To vyšší nároky musí být kladeny na kvalitu, úplnost a konkrétnost podkladu a vyhodnocení vlivů na životní prostředí již na úrovni tohoto návrhu, neboť územní opatřeni dle ZOZE nemůže plnohodnotně nahradit individuální posouzení konkrétních záměrů. Předložený návrh však tyto požadavky nenaplňuje, zejména postrádá dostatečné vyhodnocení konkrétních lokálních dopadů kumulativních vlivů více záměrů v území a jejich dopadů na krajinný ráz, obytné prostředí a veřejné zdraví. **<u>X. Hlavní požadavek</u>** Navrhuji: I) **Vyřazeni výše uvedené akcelerační oblasti z návrhu** Nebo 2) Zároveň (pro případ, že nebude tomuto požadavku vyhověno) **požaduji, aby návrh změny č. 2 ÚRP ČR nebyl v této části schválen a byl vrácen k zásadnímu přepracováni**, a to zejména po doplnění: · posouzeni vlivu na lokality Natura 2000 dle ČI. 6 odst. 3 směrnice 92/43/EHS · dostatečný biologický průzkumu odpovidající metodikám MŽP · hodnoceni vlivu na populace netopýrů · posouzeni kumulativních vlivů v širším území · hodnoceni dopadů na krajinný ráz · hodnocení dopadů na využiti nemovitostí vlastníků v dosahu navrhovaných 500 m od obytné zástavby a přímý dopad vymezeni AO na výkon vlastnických práv těchto vlastníků, včetně uvedení metodiky, podle které se určuje vzdálenost od zastavěného území · zdůvodnění nevyužití brownfieldů a narušených území uvedených v Národní databázi Brownfieldů. Do doby doplněni těchto podkladů nelze území považovat za způsobilé pro vymezení akcelerační oblasti. Podané připomínky jsou blanketní, podatel si vymezuje právo připomínky doplnit ve lhůtě 15 dnů ode dne veřejného projednáni. **<u>XI. Závěr</u>** Návrh v předložené podobě není dostatečně odůvodněný, není podložen odbornými daty, je v rozporu s právními předpisy ČR i EU a může mít závažné dopady na krajinu, životní prostředí i obyvatele, proto požaduji vyřazení Územního opatření k AOV98 z Návrhu Změny č. 2 Územního rozvojového plánu ČR. Pro případ, že tomuto požadavku nebude vyhověno, požaduji zásadní přepracování Návrhu Změny č. 2 URP ČR tak, aby byl v souladu s právními předpisy a byly řádně vyhodnoceny jeho dopady. Žádám, aby tato připomínka byla řádně vypořádána v souladu se zákonem a aby bylo uvedeno	

Poř. č.	Připomínkové místo	Číslo jednací	Článek	AO	Připomínka	Vyhodnocení
					konkrétní odůvodnění přijatého řešení.	
1504.	Judasová Zdeňka	MMR-35415-2026-81	99czzs	AOV98	**PŘIPOMÍNKA K NÁVRHU ZMĚNY Č. 2 ÚZEMNÍHO ROZVOJOVÉHO PLÁNU ČR (§ 97 zák. č. 283/2021 Sb., stavební zákon)** **PŘIPOMÍNKY K VYHODNOCENÍ VLIVŮ NÁVRHU ZMĚNY Č. 2 ÚZEMNÍHO ROZVOJOVÉHO PLÁNU NA UDRŽITELNÝ ROZVOJ ÚZEMÍ** **PŘIPOMÍNKY K NÁVRHŮM JEDNOTLIVÝCH ÚZEMNÍCH OPATŘENÍ K AKCELERAČNÍM OBLASTEM VYMEZENÝM V NÁVRHU ZMĚNY Č. 2 ÚZEMNÍHO ROZVOJOVÉHO PLÁNU** **I. Úvod** V souladu s možnosti uplatnit připomínky k návrhu Změny č. 2 Územního rozvojového plánu ČR (ÚRP ČR) podávám připomínku k vymezení akcelerační oblasti pro rozvoj výroby energie z větrné energie a rozvoj výroby energie z energie slunečního záření. **Vymezeni území dotčeného připomínkami**: obec Dřínov katastrální území 633101 kraj Zlínský Územní opatřeni k **AOV98** a současně na širší území, které může být navrženým řešením přímo či nepřímo ovlivněno. Připomínku podávám: • jako osoba žijící v dotčeném území • jako vlastník nemovitosti v dotčeném území • jako osoba, která může být dotčena dopady návrhu (např. z hlediska krajiny, životního prostředí či kvality života) Jedná se o území s významnými krajinnými, přírodními a obytnými hodnotami, které nejsou návrhem dostatečně respektovány. Dopad návrhu na mou osobu spočívá v tom, že: VIZ UVEDENÉ BODY VÝŠE S návrhem týkajícím se Územního opatřeni k **AOV98 nesouhlasím a požaduji jeho vyřazení nebo zásadní přepracování, neboť vykazuje závažné nedostatky** z hlediska zákonnosti, ochrany životního prostředí i dopadů na obyvatele v dané oblasti. **II. Zákonnost a nesoulad s právními předpisy ČR** **1) Rozpor se zákonem č. 500/2004 Sb., správní řád** > § 3 - nebyl zjištěn stav bez důvodných pochybnosti > § 68 - nedostatečné odůvodněni Návrh **je nepřezkoumatelný**, protože neobsahuje konkrétní podklady pro dané území. **2) Rozpor se zákonem č. 100/2001 sb. (EIA/SEA),** chybí posouzení: > kumulativních vlivů > variantního řešeni > konkrétních dopadů na území Dokumentace SEA **je neúplná a věcně nedostatečná.** **3) Rozpor se zákonem č. 114/1992 sb. (ochrana přírody a krajiny)** > ohroženi krajinného rázu (§ 12) > narušeni ekologické stability > zásah do biotopů a migračních tras **4) Rozpor se stavebním zákonem**	**Akceptováno jinak.** Akcelerační oblast AOV98 – Tetětice byla vypuštěna. Připomínce bylo vyhověno jinak, než bylo navrhováno.

Poř. č.	Připomínkové místo	Číslo jednací	Článek	AO	Připomínka	Vyhodnocení
					> § 18 a § 19 - ochrana hodnot území > požadavek na udržitelný rozvoj Návrh představuje industrializaci volné krajiny **bez dostatečného odůvodnění.** **<u>III. Nesoulad s právem Evropské unie</u>** **I) Směrnice o ptácích (2009/147/ES) a o stanovištích (92/43/EHS)** > nelze vyloučit negativní vliv na chráněné druhy > chybí dostatečné biologické podklady **Rozpor** s požadavkem vyloučeni významného vlivu. **2) Směrnice EIA (2011/92/EU)** > nedostatečné zapojeni veřejnosti > nedostatečné vyhodnocení vlivů **3) Směrnice RED III (2023/2413)** nebyla doložena priorita využití: > zastavěných ploch > brownfieldů > technicky narušených území Vymezení ve volné krajině je v **rozporu s principem minimalizace dopadů.** **4) Princip předběžné opatrnosti (Čl. 191 SFEU)** Politika Unie v oblasti životního prostředí přispívá k sledování následujících cílů: > zachování, ochrana a zlepšování kvality životního prostředí > ochrana lidského zdraví, > uvážlivé a racionální využíváni přírodních zdrojů, **5) Evropská úmluva o krajině (European Landscape Convention), ETS No. 176** > nedostatečná ochrana krajiny jako základní složky životního prostředí > ignorováni charakteru území > nedostatečné zapojení veřejnosti do rozhodování o zásazích do krajiny **6) Aarhuská úmluva (Convention on Access to Information, Public Participation in Decision-making and Access to Justice in Environmental Matters), 1998** > omezení práva veřejnosti na informace > omezení účasti veřejnosti na rozhodovacích procesech (pouze formální zapojení) > omezení práva veřejnosti na přistup k právní ochraně v záležitostech životního prostředí **IV. Nedostatky SEA a podkladů:** > absence terénních biologických průzkumů > práce pouze s mapovými podklady (nedostatečné) > chybí reálná data o výskytu druhů > variantní řešení > posouzení vlivu na zdraví Bez těchto podkladů **nelze učinit kvalifikovaný závěr.** **<u>V. Narušení krajiny a životního prostředí</u>** Navržené řešení povede k:	

Poř. č.	Připomínkové místo	Číslo jednací	Článek	AO	Připomínka	Vyhodnocení
					• zásadní změně krajinného rázu • narušeni horizontů a dálkových pohledů • vzniku bariér v krajině • narušení ekologické konektivity • znehodnoceni zemědělské půdy • zničení migračních tras živočichů výška staveb (180 m a vyšší) **znamená nadregionální dopad.** **VI. Dopady na obyvatele** Návrh nedostatečně řeší negativní vliv na: • hluk a nízkofrekvenční hluk • stroboskopický efekt • světelné zatížení • kvalitu bydlení • hodnotu nemovitostí Tyto **vlivy nejsou řádně vyhodnoceny.** **VII. Kumulativní a systémové dopady** Není řešeno: • souběžné působeni vice projektu • celkové zatíženi území • únosnost krajiny Hrozí **nevratná degradace území.** **VIII. Absence variantního řešení** Není doloženo, že byly posuzovány jiné lokality a méně konfliktní varianty, jedná se o porušení základního principu plánováni. Nebyla rovněž posouzena tzv. nulová varianta (varianta O), tedy stav území před realizaci záměru, což znemožňuje objektivní hodnocení dopadů. **IX. Vyloučení EIA a nedostatečné posouzení vlivů** Navržené vymezení akceleračních oblasti má zásadní dopad i z hlediska následného povolování záměrů, neboť v těchto oblastech dochází k omezeni, resp. vyloučení standardního posuzování vlivů na životní prostředí (EIA). O To vyšší nároky musí být kladeny na kvalitu, úplnost a konkrétnost podkladu a vyhodnocení vlivů na životní prostředí již na úrovni tohoto návrhu, neboť územní opatřeni dle ZOZE nemůže plnohodnotně nahradit individuální posouzení konkrétních záměrů. Předložený návrh však tyto požadavky nenaplňuje, zejména postrádá dostatečné vyhodnocení konkrétních lokálních dopadů kumulativních vlivů více záměrů v území a jejich dopadů na krajinný ráz, obytné prostředí a veřejné zdraví. **X. Hlavní požadavek** Navrhuji: I) **Vyřazeni výše uvedené akcelerační oblasti z návrhu** Nebo 2) Zároveň (pro případ, že nebude tomuto požadavku vyhověno) **požaduji, aby návrh změny č. 2 ÚRP ČR nebyl v této části schválen a byl vrácen k zásadnímu přepracování**, a to zejména po doplnění:	

Poř. č.	Připomínkové místo	Číslo jednací	Článek	AO	Připomínka	Vyhodnocení
					· posouzeni vlivu na lokality Natura 2000 dle ČI. 6 odst. 3 směrnice 92/43/EHS · dostatečný biologický průzkumu odpovidající metodikám MŽP · hodnoceni vlivu na populace netopýrů · posouzeni kumulativních vlivů v širším území · hodnoceni dopadů na krajinný ráz · hodnocení dopadů na využiti nemovitostí vlastníků v dosahu navrhovaných 500 m od obytné zástavby a přímý dopad vymezeni AO na výkon vlastnických práv těchto vlastníků, včetně uvedení metodiky, podle které se určuje vzdálenost od zastavěného území · zdůvodnění nevyužití brownfieldů a narušených území uvedených v Národní databázi Brownfieldů. Do doby doplněni těchto podkladů nelze území považovat za způsobilé pro vymezení akcelerační oblasti. Podané připomínky jsou blanketní, podatel si vymezuje právo připomínky doplnit ve lhůtě 15 dnů ode dne veřejného projednáni. **<u>XI. Závěr</u>** Návrh v předložené podobě není dostatečně odůvodněný, není podložen odbornými daty, je v rozporu s právními předpisy ČR i EU a může mít závažné dopady na krajinu, životní prostředí i obyvatele, proto požaduji vyřazení Územního opatření k AOV98 z Návrhu Změny č. 2 Územního rozvojového plánu ČR. Pro případ, že tomuto požadavku nebude vyhověno, požaduji zásadní přepracování Návrhu Změny č. 2 URP ČR tak, aby byl v souladu s právními předpisy a byly řádně vyhodnoceny jeho dopady. Žádám, aby tato připomínka byla řádně vypořádána v souladu se zákonem a aby bylo uvedeno konkrétní odůvodnění přijatého řešení.	
1505.	Konečná Julie	MMR-35416-2026-81	99cu	AOV38	**PŘIPOMÍNKA K NÁVRHU ZMĚNY Č. 2 ÚZEMNÍHO ROZVOJOVÉHO PLÁNU ČR (§ 97 zák. č. 283/2021 Sb., stavební zákon)** **PŘIPOMÍNKY K VYHODNOCENÍ VLIVŮ NÁVRHU ZMĚNY Č. 2 ÚZEMNÍHO ROZVOJOVÉHO PLÁNU NA UDRŽITELNÝ ROZVOJ ÚZEMÍ** **PŘIPOMÍNKY K NÁVRHŮM JEDNOTLIVÝCH ÚZEMNÍCH OPATŘENÍ K AKCELERAČNÍM OBLASTEM VYMEZENÝM V NÁVRHU ZMĚNY Č. 2 ÚZEMNÍHO ROZVOJOVÉHO PLÁNU** **<u>I. Úvod</u>** V souladu s možností uplatnit připomínky k návrhu Změny č. 2 Územního rozvojového plánu ČR (ÚRP ČR) podávám připomínku k vymezení akcelerační oblasti pro rozvoj výroby energie z větrné energie. Územní opatření k **AOV38**. **Vymezení území dotčeného připomínkami v Jihomoravském kraji:** • k.ú. 613011 Jeneč v obci Brťov-Jeneč (správní obvod obce s rozšířenou působností, dále jen „ORP“, Blansko) • k.ú. 616010 Bukovice u Rohozce v obci Bukovice • k.ú. 739511 Rašov v obci Rašov • k.ú. 740454 Rohozec u Tišnova v obci Rohozec • k.ú. 762377 Šerkovice v obci Šerkovice • k.ú. 774634 Unín v obci Unín • k.ú. 792918 Zhoř u Rohozce v obci Zhoř (správní obvod ORP Tišnov) a současně na širší území, které může být navrženým řešením přímo či nepřímo ovlivněno. Připomínku podávám: • jako osoba žijící v dotčeném území	**Akceptováno jinak.** Akcelerační oblast AOV38 – Rohozec byla vypuštěna. Připomínce bylo vyhověno jinak, než bylo navrhováno.

Poř. č.	Připomínkové místo	Číslo jednací	Článek	AO	Připomínka	Vyhodnocení
					• jako osoba, která muže být dotčena dopady návrhu (např. z hlediska krajiny, životního prostředí či kvality života) Jedná se o území s významnými krajinnými, přírodními a obytnými hodnotami, které nejsou návrhem dostatečně respektovány. Dopad návrhu na mou osobu spočívá v tom, že se jedná o zásah do prostředí, ve kterém vyrůstám a kde bych chtěla nadále žít. Vnímám rizika spojená s hlukem,změnou krajiny a možnými negativními vlivy na zdraví a pohodu obyvatel,což považuji za zásadní při rozhodování o své budoucnosti. S návrhem týkajícím se Územního opatření k AOV38. **nesouhlasím** a požaduji jeho **vyřazení nebo zásadní přepracování**, neboť vykazuje závažné nedostatky z hlediska zákonnosti, ochrany životního prostředí i dopadů na obyvatele v dané oblasti. **II. Zákonnost a nesoulad s právními předpisy ČR** **1) Rozpor se zákonem č. 500/2004 Sb., správní řád** • § 3 – nebyl zjištěn stav bez důvodných pochybností • § 68 – nedostatečné odůvodnění Návrh **je nepřezkoumatelný**, protože neobsahuje konkrétní podklady pro dané území. **2) Rozpor se zákonem č. 100/2001 Sb. (EIA/SEA),** chybí posouzení: • kumulativních vlivů • variantního řešení • konkrétních dopadů na území Dokumentace SEA **je neúplná a věcně nedostatečná.** **3) Rozpor se zákonem č. 114/1992 Sb. (ochrana přírody a krajiny)** • ohrožení krajinného rázu (§ 12) • narušení ekologické stability • zásah do biotopů a migračních tras **4) Rozpor se stavebním zákonem** • § 18 a § 19 – ochrana hodnot území • požadavek na udržitelný rozvoj Návrh představuje industrializaci volné krajiny **bez dostatečného odůvodnění.** **III. Nesoulad s právem Evropské unie** **1) Směrnice o ptácích (2009/147/ES) a o stanovištích (92/43/EHS)** • nelze vyloučit negativní vliv na chráněné druhy • chybí dostatečné biologické podklady **Rozpor** s požadavkem vyloučení významného vlivu. **2) Směrnice EIA (2011/92/EU)** • nedostatečné zapojení veřejnosti • nedostatečné vyhodnocení vlivů **3) Směrnice RED III (2023/2413)** nebyla doložena priorita využití:	

Poř. č.	Připomínkové místo	Číslo jednací	Článek	AO	Připomínka	Vyhodnocení
					• zastavěných ploch • brownfieldů • technicky narušených území Vymezení ve volné krajině je v **rozporu s principem minimalizace dopadů.** **4) Princip předběžné opatrnosti (čl. 191 SFEU)** Politika Unie v oblasti životního prostředí přispívá k sledování následujících cílů: • zachování, ochrana a zlepšování kvality životního prostředí, • ochrana lidského zdraví, • uvážlivé a racionální využívání přírodních zdrojů, **5) Evropská úmluva o krajině (European Landscape Convention), ETS No. 176** • nedostatečná ochrana krajiny jako základní složky životního prostředí • ignorování charakteru území • nedostatečné zapojení veřejnosti do rozhodování o zásazích do krajiny **6) Aarhuská úmluva (Convention on Access to Information, Public Participation in Decision making and Access to Justice in Environmental Matters), 1998** • omezení práva veřejnosti na informace • omezení účasti veřejnosti na rozhodovacích procesech (pouze formální zapojení) • omezení práva veřejnosti na přístup k právní ochraně v záležitostech životního prostředí **IV. Procesní a metodické nedostatky návrhu SEA a podkladů** • absence terénních biologických průzkumů • práce pouze s mapovými podklady (nedostatečné) • chybí reálná data o výskytu druhů • variantní řešení • posouzení vlivu na zdraví Bez těchto podkladů **nelze učinit kvalifikovaný závěr.** **V. Odborné nedostatky vymezení AOV38** **V.1 Kolize s bezpečností leteckého provozu a plochou pro SLZ** Navržená oblast AOV38 vykazuje přímý geografický a výškový střet s aktivně využívanou plochou pro sportovní létající zařízení (SLZ) Brťov-Jeneč. AO zasahuje do koridoru provádění jižního letištního okruhu. Umístění výškových staveb v tomto prostoru představuje nepřijatelné bezpečnostní riziko pro letový provoz a je v přímém rozporu se stávajícím využitím vzdušného prostoru v dané lokalitě • Absence nezbytných odborných stanovisek (k vymezení AO zcela chybí nebo nebylo veřejnosti předloženo vyjádření klíčových institucí hájících bezpečnost vzdušného prostoru - Úřadu pro civilní letectví, Řízení letového provozu a Provozovatele plochy pro SLZ Brťov – Jeneč). Absence těchto podkladů činí návrh v části AOV38 nepřezkoumatelným a v rozporu se zásadou zjištění stavu věci bez důvodných pochybností. **V.2 Ohrožení Přírodní památky (PP) Svídovec a biodiverzity území** Navržená oblast AOV38 se nachází v přímém vizuálním a ekologickém kontaktu s Přírodní památkou (PP) Svídovec. Přestože se akcelerační oblast s chráněným územím plošně nepřekrývá, její realizace představuje nepřípustné riziko pro předměty ochrany PP Svídovec v důsledku kumulativních a synergických vlivů, které zasahují do širšího okolí bez ohledu na formální hranice chráněného území:	

Poř. č.	Připomínkové místo	Číslo jednací	Článek	AO	Připomínka	Vyhodnocení
					• **Zásah do hydrogeologie a vodního režimu:** ymezená akcelerační oblast AOV38 a PP Svídovec tvoří z hlediska geomorfologie a hydrologie jeden funkční celek v rámci povodí potoka Lubě (č. H. p. 4-15-02-054). Vzhledem k masivnímu charakteru základových konstrukcí VTE (stovky tun betonu a oceli zasahující do hloubky podloží) existuje důvodné riziko narušení puklinových systémů podzemních vod. Tato změna může vést k destabilizaci vlhkostních poměrů v PP Svídovec, na které je existenčně vázána vzácná flóra (např. Botrychium lunaria). Dokumentace SEA zcela postrádá odborné posouzení těchto hydrologických vazeb, což činí návrh v této části nepřezkoumatelným. • **Ohrožení vzácné flóry a změna mikroklimatu**: Existence unikátních vápnomilných společenstev PP Svídovec, zejména kriticky citlivé vratičky měsíční (Botrychium lunaria), medovníku meduňkolistého, vemeníku dvoulistého a lilie zlatohlavé, je přímo závislá na stabilním mikroklimatu lokality. Turbulence a míchání vzdušných mas rotory VTE o výšce 185 m v dosahu chráněného území způsobují zvýšený výpar a změny teploty přízemních vrstev vzduchu. Tyto mikroklimatické anomálie mohou vést k vysušování stanovišť a degradaci vzácných fytocenóz. Předložená dokumentace SEA zcela postrádá expertní posouzení vlivu těchto změn na konkrétní předměty ochrany PP, což činí návrh v této části neodborným a neúplným. • **Vliv na chráněnou faunu (netopýři a hmyz)**: Umístění výškových staveb o celkové výšce 185 m do území, které je s PP Svídovec úzce ekologicky propojeno, představuje potenciální riziko zvýšené mortality chráněných druhů letounů (netopýrů) v důsledku barotrauma. Vzhledem k tomu, že PP Svídovec plní funkci klíčového úkrytu (refugia) a okolní plochy v AOV38 slouží jako nezbytný potravní biotop, lze důvodně předpokládat negativní ovlivnění životního cyklu dotčených populací a vznik bariérového efektu pro ptactvo a hmyz. Dokumentace SEA tato rizika a funkční ekosystémové vazby v krajině zcela opomíjí a nepředkládá relevantní odborné podklady, které by tato rizika mohly spolehlivě vyvrátit. • **Narušení krajinného rázu a integrity území**: Návrh nerespektuje vizuální integritu dominanty PP Svídovec. Vztyčení průmyslových objektů o výšce 185 m v bezprostředním pohledovém horizontu této přírodní památky drasticky znehodnocuje její estetický a krajinotvorný význam. Vzhledem k extrémnímu výškovému parametru staveb dochází k narušení krajinného rázu v celém dotčeném území, přičemž vzdálenost jednotek kilometrů je pro eliminaci tohoto negativního vizuálního ovlivnění zcela nedostatečná. Dokumentace SEA tato rizika a funkční ekosystémové vazby v krajině zcela opomíjí a nepředkládá relevantní odborné podklady, které by tato rizika mohly spolehlivě vyvrátit. Vzhledem k absenci relevantních odborných podkladů k výše uvedeným bodům nelze v této fázi učinit kvalifikovaný závěr o přijatelnosti lokality AOV38. **V.3 Rozpor vymezení s ochranou dálkového migračního koridoru:** Návrh textové části Opatření obecné povahy (OOP) stanovuje jako závaznou podmínku, že záměry OZE budou umisťovány mimo plochy a koridory územního systému ekologické stability a mimo regionální a nadregionální biokoridory. Navržené plošné vymezení akcelerační oblasti AOV38 Rohozec je však s touto vlastní podmínkou v přímém věcném rozporu, neboť do své plochy zahrnuje a přímo protíná zákonem chráněný dálkový migrační koridor. Předpoklad, že funkčnost koridoru lze zachovat pouhou lokalizací paty stožárů mimo jeho osu, je z odborného hlediska neudržitelný. Vzhledem k celkovým parametrům VTE (výška 185 m) a jejich kumulativnímu akustickému a vizuálnímu vlivu může dojít k faktickému zablokování migrační prostupnosti a znehodnocení celého segmentu DMK.	

Poř. č.	Připomínkové místo	Číslo jednací	Článek	AO	Připomínka	Vyhodnocení
					Vymezení akcelerační oblasti v takto definovaném střetu s dálkovým migračním koridorem zakládá vnitřní rozpor v návrhu OOP, pročež nelze bez doplňujících odborných studií učinit kvalifikovaný závěr o přijatelnosti lokality. **V.4 Ohrožení funkčnosti Obory Střela**: Navržená oblast AOV38 se nachází v bezprostřední blízkosti (cca 600 m) trvale oploceného areálu Obory Střela, sloužícího k intenzivnímu chovu mufloní a dančí zvěře. Vzhledem k tomu, že zvěř v uzavřené oboře nemá možnost přirozeného úniku před hlukem, infrazvukem a stroboskopickým efektem rotorů, představuje provoz VTE o výšce 185 m extrémní biologickou zátěž a riziko chronického stresu chovaných populací. Umístění takto rozměrných staveb vedle chovného areálu přímo znehodnocuje dlouhodobý hospodářský záměr a investice do správy tohoto území. Absence vyhodnocení vlivů na toto specifické hospodaření v krajině a pohodu zvířat (welfare) znemožňuje objektivní posouzení přijatelnosti záměru. **V.5 Ohrožení ptactva a jeho migračních tras:** Vymezené území AOV38 a přilehlá PP Svídovec tvoří funkční celek, který je domovem řady chráněných druhů ptactva, pro které větrné elektrárny představují přímé ohrožení kolizemi s rotory i nepřímé riziko v podobě ztráty biotopu. V tomto území je potvrzen výskyt a hnízdění druhů s velkým akčním rádiem, jako je včelojed lesní, luňák červený nebo čáp černý, pro které představují rotory o výšce 185 m v otevřené krajině fatální riziko při lovu. Okolní smíšené a listnaté lesy jsou zároveň klíčovým hnízdním biotopem silně ohroženého krutihlava obecného (Jynx torquilla) a lejska bělokrkého (Ficedula albicollis). Pro tyto lesní druhy představuje provoz VTE v bezprostřední blízkosti porostů trvalý rušivý faktor v podobě hluku a vizuálního smogu, který může vést k opuštění hnízdišť. Celá oblast navíc slouží jako lokální tahová cesta ptactva a vznik „stěny“ z větrných elektráren utí ptáky tyto trasy měnit, což zvyšuje jejich energetický výdej a stres. V předložené dokumentaci SEA zcela chybí relevantní terénní ornitologický průzkum, který by vyhodnotil sezónní výskyt a hustotu přeletů těchto druhů přes vymezené území. Bez těchto odborných podkladů nelze učinit kvalifikovaný závěr o přijatelnosti záměru. **V.6 Ohrožení povrchových vod a hydrologického režimu území:** Vymezené území AOV38 představuje významnou plochu pro zadržování vody v krajině, která může přímo ovlivňovat hydrologickou stabilitu povodí řek Lubě a Lomničky. Výstavba větrných elektráren a doprovodné technické infrastruktury (příjezdové komunikace pro těžkou techniku, rozsáhlé manipulační a montážní plochy) může vést k plošnému záboru a silnému zhutnění půdy. Tento zásah může snižovat přirozenou schopnost území vsakovat srážkovou vodu a zvyšovat koeficient povrchového odtoku. Zrychlený odtok z takto rozsáhlých zpevněných ploch představuje riziko pro koryta obou zmíněných toků, kde může docházet k nárazovému přetížení jejich kapacity, zvýšené erozi a následnému zhoršení kvality vody v níže položených obcích. Zásadní riziko představuje již samotná fáze výstavby, kdy při rozsáhlých zemních pracích a zakládání patek v citlivém vápencovém podloží může dojít k narušení či znečištění kolektorů podzemních vod. Přítomnost těžké stavební mechanizace a manipulace s provozními hmotami a betonovými směsmi v blízkosti PP Svídovec představuje riziko úniku látek, které se v tomto typu propustného podloží mohou šířit velmi rychle. Dokumentace nedostatečně vyhodnocuje rizika spojená s přítomností technologických náplní (oleje, chladicí kapaliny) a zcela opomíjí krizové scénáře pro případ technické havárie či požáru, které by v této lokalitě mohly vést k ohrožení zdrojů podzemních vod. Vzhledem k absenci odborného hydrologického posouzení vlivu výstavby i provozu na odtokové poměry a čistotu vod v dotčeném území nelze učinit kvalifikovaný závěr o přijatelnosti záměru. **V.7 Rozpor s prioritami umisťování OZE (Směrnice RED III a zákon č. 183/2006 Sb. / 283/2021 Sb.)** Navržené vymezení oblasti AOV38 je v přímém rozporu s evropskou směrnicí RED III (2023/2413) a její probíhající transpozicí do českého právního řádu (zejména v souvislosti se zákonem č. 458/2000 Sb.,	

Poř. č.	Připomínkové místo	Číslo jednací	Článek	AO	Připomínka	Vyhodnocení
					energetický zákon, a stavebním zákonem). Tato legislativa jasně definuje, že pro rozvoj obnovitelných zdrojů mají být prioritně využívány tzv. „akcelerační zóny“, které jsou umisťovány na ekologicky zasažené plochy (brownfieldy, plochy u dálnic, průmyslové areály, degradované plochy). Lokalita AOV38 však sestává z dosud neporušených travnatých ploch, zemědělské půdy a především rozsáhlých lesních porostů. Umístění větrných elektráren do těchto biologicky cenných lokalit je v zásadním rozporu s principem prioritního využívání antropogenně ovlivněných ploch. V dokumentaci není uvedena informace o konkrétním rozsahu (v hektarech) nezbytného trvalého i dočasného odlesnění. Instalace moderních větrných elektráren vyžaduje vybudování extrémně širokých a zpevněných příjezdových koridorů pro nadrozměrnou techniku, stejně jako rozsáhlých manipulačních ploch. Plošné kácení lesů v této lokalitě může mít devastující dopady na stabilitu krajiny, které dokumentace dostatečně nereflektuje. Konkrétně může dojít k: • **Destrukci lesního mikroklimatu**: Vznik technických koridorů v souvislých lesních celcích narušuje přirozené migrační trasy a životní prostor lesní zvěře. • **Fragmentaci biotopů**: Vznik technických koridorů v souvislých lesních celcích narušuje přirozené migrační trasy a životní prostor lesní zvěře. • **Trvalé ztrátě biodiverzity**: Odstranění vzrostlých porostů představuje ztrátu, kterou nelze plnohodnotně kompenzovat náhradní výsadbou v jiné lokalitě z důvodu odlišných stanovištních podmínek Vzhledem k tomu, že dokumentace nekvantifikuje rozsah kácení ani nevyhodnocuje jeho sekundární vlivy na stabilitu lesních ekosystémů, nelze považovat záměr za dostatečně posouzený a přípustný. **V.8 Hraniční vzdálenost akcelerační zóny od obytné zástavby** Vzdálenost vymezené akcelerační zóny od obytné zástavby v obci Rohozec (cca 550–600 m) je na samotné hranici českého zákonného minima. Tato hodnota je v rozporu s preventivními odstupy v zahraniční legislativě, například s německým předpisem TA Lärm a navazujícími směrnicemi spolkových zemí, které pro obdobně hlučné provozy vyžadují odstup minimálně 1 000 m od obytné zástavby. Takto těsné umístění zakládá riziko negativních dopadů na fyzické i psychické zdraví. Navržené vymezení AO se jeví jako rozporuplné z hlediska prevence ochrany veřejného zdraví a dostatečného posouzení všech rizik záměru. **V.9 Absence výrazného větrného potenciálu a průměrná až nízká efektivita lokality** Vymezení akcelerační oblasti AOV38 postrádá odborné opodstatnění z hlediska energetické výtěžnosti. Dle oficiální **mapy průměrné rychlosti větru ve výšce 100 m n. p.** (vydané VÚK), která sloužila jako jeden z podkladů pro stanovení AO, vykazuje lokalita Rohozec a okolí pouze průměrné **až mírně podprůměrné hodnoty.** V rámci České republiky existuje značné množství větrnějších lokalit, které by měly být prioritizovány před touto přírodně a krajinně cennou oblastí. Nižší potenciál potvrzuje i globální atlas **NEWA**, podle kterého je hustota větrné energie v AOV38 nižší než v jiných částech kraje i ČR. Umístění 185 m vysokých staveb do oblasti s nižší efektivitou je v rozporu s principem **přiměřenosti zásahu** a hospodárného využívání území. Plánovaná industrializace krajiny a rozsáhlé kácení lesů zde nepřináší odpovídající energetický benefit, který by vyvážil nevratné ekologické škody. **<u>VI. Narušení krajiny a životního prostředí</u>** Navržené řešení povede k: • zásadní změně krajinného rázu • narušení horizontů a dálkových pohledů • vzniku bariér v krajině • narušení ekologické konektivity • znehodnocení zemědělské půdy	

Poř. č.	Připomínkové místo	Číslo jednací	Článek	AO	Připomínka	Vyhodnocení
					• zničení migračních tras živočichů Výška staveb 180 metrů vysokých staveb znamená nadregionální dopad. **<u>VII. Dopady na obyvatele</u>** Návrh nedostatečně řeší negativní vliv na: • hluk a nízkofrekvenční hluk • stroboskopický efekt • světelné zatížení • kvalitu bydlení • hodnotu nemovitostí Tyto **vlivy nejsou řádně vyhodnoceny.** **<u>VIII. Kumulativní a systémové dopady</u>** Není řešeno: • souběžné působení více projektů • celkové zatížení území • únosnost krajiny Hrozí **nevratná degradace území.** **<u>IX. Absence variantního řešení</u>** Není doloženo, že byly posuzovány jiné lokality a méně konfliktní varianty, jedná se o porušení základního principu plánování. Nebyla rovněž posouzena tzv. nulová varianta (varianta 0), tedy stav území před realizací záměru, což znemožňuje objektivní hodnocení dopadů. **<u>X. Vyloučení EIA a nedostatečné posouzení vlivů</u>** Navržené vymezení akceleračních oblastí má zásadní dopad i z hlediska následného povolování záměrů, neboť v těchto oblastech dochází k omezení, resp. vyloučení standardního posuzování vlivů na životní prostředí (EIA). O to vyšší nároky musí být kladeny na kvalitu, úplnost a konkrétnost podkladů a vyhodnocení vlivů na životní prostředí již na úrovni tohoto návrhu, neboť územní opatření dle ZOZE nemůže plnohodnotně nahradit individuální posouzení konkrétních záměrů. Předložený návrh však tyto požadavky nenaplňuje, zejména postrádá dostatečné vyhodnocení konkrétních lokálních dopadů, kumulativních vlivů více záměrů v území a jejich dopadů na krajinný ráz, obytné prostředí a veřejné zdraví. **<u>XI. Hlavní požadavek</u>** Požaduji: 1) **Vyřazení výše uvedené akcelerační oblasti z návrhu** nebo 2) Zároveň (pro případ, že nebude tomuto požadavku vyhověno) **požaduji, aby návrh změny č. 2 ÚRP ČR nebyl v této části schválen a byl vrácen k zásadnímu přepracování,** a to zejména po doplnění: • **Odborného hydrogeologického a hydrologického posouzení**, které vyhodnotí vliv základových konstrukcí a zemních prací na vápencové podloží, režim podzemních vod a odtokové poměry v povodí toků Lubě a Lomnička. • **Kvantifikace rozsahu odlesnění (v ha) a posouzení vlivu kácení na mikroklima a stabilitu ekosystému;** zároveň požaduji zdůvodnění přípustnosti zásahu do lesních celků, který je v přímém rozporu s prioritami umisťování OZE dle směrnice RED III (upřednostňování antropogenně ovlivněných ploch před volnou krajinou a lesy).	

Poř. č.	Připomínkové místo	Číslo jednací	Článek	AO	Připomínka	Vyhodnocení
					• **Závazného stanoviska Úřadu pro civilní letectví a ŘLP**, které prověří přímou kolizi s letištěm Brťov-Jeneč a bezpečnostními zónami letového provozu. • **Biologického posouzení vlivu na Oboru Střela,** zejména s ohledem na welfare chované zvěře, akustický tlak a stroboskopický efekt v uzavřeném areálu. • **Terénního biologického a ornitologického průzkumu** (minimálně ve dvou vegetačních obdobích), se zaměřením na předměty ochrany PP Svídovec a hnízdiště kriticky ohrožených druhů. • **Specifického hodnocení vlivu na populace netopýrů**, zejména s ohledem na riziko mortality v důsledku barotraumatu a narušení potravních biotopů. • **Posouzení kumulativních vlivů v širším území,** které vyhodnotí souběžné působení více projektů a celkovou únosnost krajiny z hlediska ekologické stability. • **Expertízy o zachování funkčnosti dálkového migračního koridoru velké zvěře,** která prokáže, že nedojde k bariérovému efektu a vytlačení zvěře z území v důsledku provozního hluku a vizuálního smogu VTE. • **Posouzení vlivu na krajinný ráz prostřednictvím fotovizualizací** z klíčových dominant (Květnice, Klucanina, rozhledna Babylon) a hodnocení zásahu do dálkových pohledů. • **Právní a ekonomické analýzy dopadů na hodnotu nemovitostí a výkon vlastnických práv dotčených osob,** včetně jasného určení odpovědnosti za vzniklou škodu při znehodnocení majetku. • **Zpracování odborné hlukové studie a posouzení vlivu na veřejné zdraví pro konkrétní vzdálenost 500–600 m** od obytné zástavby obce Rohozec. Tato studie má prokázat dodržení hygienických limitů pro hluk a nízkofrekvenční infrazvuk u takto extrémně krátké odstupové vzdálenosti. • **Posouzení stroboskopického efektu (míhání stínů)** pro nejbližší obytné objekty od vymezené AO. Vzhledem k extrémně nízké odstupové vzdálenosti (cca 500–600 m) a výšce staveb 185 m požaduji konkrétní výpočet předpokládaného počtu hodin expozice za rok a maximální délky trvání v minutách za den pro jednotlivé dotčené nemovitosti. Dokumentace by měla prokázat, jakým způsobem bude zajištěno nepřekročení limitů stanovených v textové části Opatření obecné povahy. • **Odůvodnění stanovení minimální odstupové vzdálenosti,** včetně vysvětlení, proč nebyl v rámci principu předběžné opatrnosti zvolen bezpečnější odstup od zastavěného území obce, který by eliminoval riziko ohrožení fyzického a psychického zdraví obyvatel. • **Doložení srovnávací analýzy energetické výtěžnosti a větrného potenciálu,** která na základě dat VÚK a atlasu NEWA objektivně prokáže efektivitu záměru v AOV38 ve srovnání s jinými lokalitami v ČR; požaduji zdůvodnění výběru této oblasti na úkor větrnějších či méně environmentálně konfliktních území s obdobnou větrností. • **Provedení testu přiměřenosti zásahu,** který vyhodnotí, zda předpokládaný (nízký) energetický přínos v této lokalitě skutečně vyvažuje nevratné ekologické škody v podobě kácení lesů, záborů půdy a narušení krajinného rázu. • **Doložení analýzy alternativ,** která prokáže reálné vyhledávání a upřednostnění ploch v Národní databázi brownfieldů před dosud neporušeným přírodním prostředím. Do doby doplnění těchto podkladů nelze území považovat za způsobilé pro vymezení akcelerační oblasti. Podané připomínky jsou blanketní, podatel si vymezuje právo připomínky doplnit ve lhůtě 15 dnů ode dne veřejného projednání. **<u>XII. Závěr</u>** Návrh v předložené podobě není dostatečně odůvodněný, není podložen odbornými daty, je v rozporu s právními předpisy ČR i EU a může mít závažné dopady na krajinu, životní prostředí i obyvatele, proto požaduji především vyřazení Územního opatření k A0V38 z návrhu Změny č. 2 Územního rozvojového plánu ČR. Pro případ, že tomuto požadavku nebude vyhověno, požaduji zásadní přepracování Návrhu Změny č. 2 ÚRP ČR tak, aby byl v souladu s právními předpisy a byly řádně vyhodnoceny jeho dopady. Žádám, aby tato připomínka byla řádně vypořádána v souladu se zákonem a aby bylo uvedeno konkrétní odůvodnění přijatého řešení.	

Poř. č.	Připomínkové místo	Číslo jednací	Článek	AO	Připomínka	Vyhodnocení
1506.	Kleinová Barbora	MMR-35417-2026-81	99cu	AOV38	**PŘIPOMÍNKA K NÁVRHU ZMĚNY Č. 2 ÚZEMNÍHO ROZVOJOVÉHO PLÁNU ČR (§ 97 zák. č. 283/2021 Sb., stavební zákon)** **PŘIPOMÍNKY K VYHODNOCENÍ VLIVŮ NÁVRHU ZMĚNY Č. 2 ÚZEMNÍHO ROZVOJOVÉHO PLÁNU NA UDRŽITELNÝ ROZVOJ ÚZEMÍ** **PŘIPOMÍNKY K NÁVRHŮM JEDNOTLIVÝCH ÚZEMNÍCH OPATŘENÍ K AKCELERAČNÍM OBLASTEM VYMEZENÝM V NÁVRHU ZMĚNY Č. 2 ÚZEMNÍHO ROZVOJOVÉHO PLÁNU** **I. Úvod** V souladu s možností uplatnit připomínky k návrhu Změny č. 2 Územního rozvojového plánu ČR (ÚRP ČR) podávám připomínku k vymezení akcelerační oblasti pro rozvoj výroby energie z větrné energie. Územní opatření k **AOV38**. **Vymezení území dotčeného připomínkami v Jihomoravském kraji:** • k.ú. 613011 Jeneč v obci Brťov-Jeneč (správní obvod obce s rozšířenou působností, dále jen „ORP“, Blansko) • k.ú. 616010 Bukovice u Rohozce v obci Bukovice • k.ú. 739511 Rašov v obci Rašov • k.ú. 740454 Rohozec u Tišnova v obci Rohozec • k.ú. 762377 Šerkovice v obci Šerkovice • k.ú. 774634 Unín v obci Unín • k.ú. 792918 Zhoř u Rohozce v obci Zhoř (správní obvod ORP Tišnov) a současně na širší území, které může být navrženým řešením přímo či nepřímo ovlivněno. Připomínku podávám: • jako osoba žijící v dotčeném území • jako vlastník nemovitosti v dotčeném území • jako osoba, která muže být dotčena dopady návrhu (např. z hlediska krajiny, životního prostředí či kvality života) Jedná se o území s významnými krajinnými, přírodními a obytnými hodnotami, které nejsou návrhem dostatečně respektovány. S návrhem týkajícím se Územního opatření k AOV38. **nesouhlasím** a požaduji jeho **vyřazení nebo zásadní přepracování**, neboť vykazuje závažné nedostatky z hlediska zákonnosti, ochrany životního prostředí i dopadů na obyvatele v dané oblasti. **II. Zákonnost a nesoulad s právními předpisy ČR** **1) Rozpor se zákonem č. 500/2004 Sb., správní řád** • § 3 – nebyl zjištěn stav bez důvodných pochybností • § 68 – nedostatečné odůvodnění Návrh **je nepřezkoumatelný**, protože neobsahuje konkrétní podklady pro dané území. **2) Rozpor se zákonem č. 100/2001 Sb. (EIA/SEA),** chybí posouzení: • kumulativních vlivů	**Akceptováno.** Akcelerační oblast AOV38 – Rohozec byla vypuštěna.

Poř. č.	Připomínkové místo	Číslo jednací	Článek	AO	Připomínka	Vyhodnocení
					• variantního řešení • konkrétních dopadů na území Dokumentace SEA **je neúplná a věcně nedostatečná.** **3) Rozpor se zákonem č. 114/1992 Sb. (ochrana přírody a krajiny)** • ohrožení krajinného rázu (§ 12) • narušení ekologické stability • zásah do biotopů a migračních tras **4) Rozpor se stavebním zákonem** • § 18 a § 19 – ochrana hodnot území • požadavek na udržitelný rozvoj Návrh představuje industrializaci volné krajiny **bez dostatečného odůvodnění.** **III. Nesoulad s právem Evropské unie** **1) Směrnice o ptácích (2009/147/ES) a o stanovištích (92/43/EHS)** • nelze vyloučit negativní vliv na chráněné druhy • chybí dostatečné biologické podklady **Rozpor** s požadavkem vyloučení významného vlivu. **2) Směrnice EIA (2011/92/EU)** • nedostatečné zapojení veřejnosti • nedostatečné vyhodnocení vlivů **3) Směrnice RED III (2023/2413)** nebyla doložena priorita využití: • zastavěných ploch • brownfieldů • technicky narušených území Vymezení ve volné krajině je v **rozporu s principem minimalizace dopadů.** **4) Princip předběžné opatrnosti (čl. 191 SFEU)** Politika Unie v oblasti životního prostředí přispívá k sledování následujících cílů: • zachování, ochrana a zlepšování kvality životního prostředí, • ochrana lidského zdraví, • uvážlivé a racionální využívání přírodních zdrojů, **5) Evropská úmluva o krajině (European Landscape Convention), ETS No. 176** • nedostatečná ochrana krajiny jako základní složky životního prostředí • ignorování charakteru území	

Poř. č.	Připomínkové místo	Číslo jednací	Článek	AO	Připomínka	Vyhodnocení
					• nedostatečné zapojení veřejnosti do rozhodování o zásazích do krajiny **6) Aarhuská úmluva (Convention on Access to Information, Public Participation in Decision making and Access to Justice in Environmental Matters), 1998** • omezení práva veřejnosti na informace • omezení účasti veřejnosti na rozhodovacích procesech (pouze formální zapojení) • omezení práva veřejnosti na přístup k právní ochraně v záležitostech životního prostředí **<u>IV. Procesní a metodické nedostatky návrhu SEA a podkladů</u>** • absence terénních biologických průzkumů • práce pouze s mapovými podklady (nedostatečné) • chybí reálná data o výskytu druhů • variantní řešení • posouzení vlivu na zdraví Bez těchto podkladů **nelze učinit kvalifikovaný závěr.** **<u>V. Odborné nedostatky vymezení AOV38</u>** **V.1 Kolize s bezpečností leteckého provozu a plochou pro SLZ** Navržená oblast AOV38 vykazuje přímý geografický a výškový střet s aktivně využívanou plochou pro sportovní létající zařízení (SLZ) Brťov-Jeneč. AO zasahuje do koridoru provádění jižního letištního okruhu. Umístění výškových staveb v tomto prostoru představuje nepřijatelné bezpečnostní riziko pro letový provoz a je v přímém rozporu se stávajícím využitím vzdušného prostoru v dané lokalitě • Absence nezbytných odborných stanovisek (k vymezení AO zcela chybí nebo nebylo veřejnosti předloženo vyjádření klíčových institucí hájících bezpečnost vzdušného prostoru - Úřadu pro civilní letectví, Řízení letového provozu a Provozovatele plochy pro SLZ Brťov – Jeneč). Absence těchto podkladů činí návrh v části AOV38 nepřezkoumatelným a v rozporu se zásadou zjištění stavu věci bez důvodných pochybností. **V.2 Ohrožení Přírodní památky (PP) Svídovec a biodiverzity území** Navržená oblast AOV38 se nachází v přímém vizuálním a ekologickém kontaktu s Přírodní památkou (PP) Svídovec. Přestože se akcelerační oblast s chráněným územím plošně nepřekrývá, její realizace představuje nepřípustné riziko pro předměty ochrany PP Svídovec v důsledku kumulativních a synergických vlivů, které zasahují do širšího okolí bez ohledu na formální hranice chráněného území: • **Zásah do hydrogeologie a vodního režimu:** ymezená akcelerační oblast AOV38 a PP Svídovec tvoří z hlediska geomorfologie a hydrologie jeden funkční celek v rámci povodí potoka Lubě (č. H. p. 4-15-02-054). Vzhledem k masivnímu charakteru základových konstrukcí VTE (stovky tun betonu a oceli zasahující do hloubky podloží) existuje důvodné riziko narušení puklinových systémů podzemních vod. Tato změna může vést k destabilizaci vlhkostních poměrů v PP Svídovec, na které je existenčně vázána vzácná flóra (např. Botrychium lunaria). Dokumentace SEA zcela postrádá odborné posouzení těchto hydrologických vazeb, což činí návrh v této části nepřezkoumatelným.	

Poř. č.	Připomínkové místo	Číslo jednací	Článek	AO	Připomínka	Vyhodnocení
					• **Ohrožení vzácné flóry a změna mikroklimatu**: Existence unikátních vápnomilných společenstev PP Svídovec, zejména kriticky citlivé vratičky měsíční (Botrychium lunaria), medovníku meduňkolistého, vemeníku dvoulistého a lilie zlatohlavé, je přímo závislá na stabilním mikroklimatu lokality. Turbulence a míchání vzdušných mas rotory VTE o výšce 185 m v dosahu chráněného území způsobují zvýšený výpar a změny teploty přízemních vrstev vzduchu. Tyto mikroklimatické anomálie mohou vést k vysušování stanovišť a degradaci vzácných fytocenóz. Předložená dokumentace SEA zcela postrádá expertní posouzení vlivu těchto změn na konkrétní předměty ochrany PP, což činí návrh v této části neodborným a neúplným. • **Vliv na chráněnou faunu (netopýři a hmyz)**: Umístění výškových staveb o celkové výšce 185 m do území, které je s PP Svídovec úzce ekologicky propojeno, představuje potenciální riziko zvýšené mortality chráněných druhů letounů (netopýrů) v důsledku barotrauma. Vzhledem k tomu, že PP Svídovec plní funkci klíčového úkrytu (refugia) a okolní plochy v AOV38 slouží jako nezbytný potravní biotop, lze důvodně předpokládat negativní ovlivnění životního cyklu dotčených populací a vznik bariérového efektu pro ptactvo a hmyz. Dokumentace SEA tato rizika a funkční ekosystémové vazby v krajině zcela opomíjí a nepředkládá relevantní odborné podklady, které by tato rizika mohly spolehlivě vyvrátit. • **Narušení krajinného rázu a integrity území**: Návrh nerespektuje vizuální integritu dominanty PP Svídovec. Vztyčení průmyslových objektů o výšce 185 m v bezprostředním pohledovém horizontu této přírodní památky drasticky znehodnocuje její estetický a krajinotvorný význam. Vzhledem k extrémnímu výškovému parametru staveb dochází k narušení krajinného rázu v celém dotčeném území, přičemž vzdálenost jednotek kilometrů je pro eliminaci tohoto negativního vizuálního ovlivnění zcela nedostatečná. Dokumentace SEA tato rizika a funkční ekosystémové vazby v krajině zcela opomíjí a nepředkládá relevantní odborné podklady, které by tato rizika mohly spolehlivě vyvrátit. Vzhledem k absenci relevantních odborných podkladů k výše uvedeným bodům nelze v této fázi učinit kvalifikovaný závěr o přijatelnosti lokality AOV38. **V.3 Rozpor vymezení s ochranou dálkového migračního koridoru:** Návrh textové části Opatření obecné povahy (OOP) stanovuje jako závaznou podmínku, že záměry OZE budou umisťovány mimo plochy a koridory územního systému ekologické stability a mimo regionální a nadregionální biokoridory. Navržené plošné vymezení akcelerační oblasti AOV38 Rohozec je však s touto vlastní podmínkou v přímém věcném rozporu, neboť do své plochy zahrnuje a přímo protíná zákonem chráněný dálkový migrační koridor. Předpoklad, že funkčnost koridoru lze zachovat pouhou lokalizací paty stožárů mimo jeho osu, je z odborného hlediska neudržitelný. Vzhledem k celkovým parametrům VTE (výška 185 m) a jejich kumulativnímu akustickému a vizuálnímu vlivu může dojít k faktickému zablokování migrační prostupnosti a znehodnocení celého segmentu DMK. Vymezení akcelerační oblasti v takto definovaném střetu s dálkovým migračním koridorem zakládá vnitřní rozpor v návrhu OOP, pročež nelze bez doplňujících odborných studií učinit kvalifikovaný závěr o přijatelnosti lokality. **V.4 Ohrožení funkčnosti Obory Střela**: Navržená oblast AOV38 se nachází v bezprostřední blízkosti (cca 600 m) trvale oploceného areálu Obory Střela, sloužícího k intenzivnímu chovu mufloní a dančí zvěře. Vzhledem k tomu, že zvěř v uzavřené oboře nemá možnost přirozeného úniku před hlukem, infrazvukem a stroboskopickým	

Poř. č.	Připomínkové místo	Číslo jednací	Článek	AO	Připomínka	Vyhodnocení
					efektem rotorů, představuje provoz VTE o výšce 185 m extrémní biologickou zátěž a riziko chronického stresu chovaných populací. Umístění takto rozměrných staveb vedle chovného areálu přímo znehodnocuje dlouhodobý hospodářský záměr a investice do správy tohoto území. Absence vyhodnocení vlivů na toto specifické hospodaření v krajině a pohodu zvířat (welfare) znemožňuje objektivní posouzení přijatelnosti záměru. **V.5 Ohrožení ptactva a jeho migračních tras:** Vymezené území AOV38 a přilehlá PP Svídovec tvoří funkční celek, který je domovem řady chráněných druhů ptactva, pro které větrné elektrárny představují přímé ohrožení kolizemi s rotory i nepřímé riziko v podobě ztráty biotopu. V tomto území je potvrzen výskyt a hnízdění druhů s velkým akčním rádiem, jako je včelojed lesní, luňák červený nebo čáp černý, pro které představují rotory o výšce 185 m v otevřené krajině fatální riziko při lovu. Okolní smíšené a listnaté lesy jsou zároveň klíčovým hnízdním biotopem silně ohroženého krutihlava obecného (Jynx torquilla) a lejska bělokrkého (Ficedula albicollis). Pro tyto lesní druhy představuje provoz VTE v bezprostřední blízkosti porostů trvalý rušivý faktor v podobě hluku a vizuálního smogu, který může vést k opuštění hnízdišť. Celá oblast navíc slouží jako lokální tahová cesta ptactva a vznik „stěny“ z větrných elektráren nutí ptáky tyto trasy měnit, což zvyšuje jejich energetický výdej a stres. V předložené dokumentaci SEA zcela chybí relevantní terénní ornitologický průzkum, který by vyhodnotil sezónní výskyt a hustotu přeletů těchto druhů přes vymezené území. Bez těchto odborných podkladů nelze učinit kvalifikovaný závěr o přijatelnosti záměru. **V.6 Ohrožení povrchových vod a hydrologického režimu území:** Vymezené území AOV38 představuje významnou plochu pro zadržování vody v krajině, která může přímo ovlivňovat hydrologickou stabilitu povodí řek Lubě a Lomničky. Výstavba větrných elektráren a doprovodné technické infrastruktury (příjezdové komunikace pro těžkou techniku, rozsáhlé manipulační a montážní plochy) může vést k plošnému záboru a silnému zhutnění půdy. Tento zásah může snižovat přirozenou schopnost území vsakovat srážkovou vodu a zvyšovat koeficient povrchového odtoku. Zrychlený odtok z takto rozsáhlých zpevněných ploch představuje riziko pro koryta obou zmíněných toků, kde může docházet k nárazovému přetížení jejich kapacity, zvýšené erozi a následnému zhoršení kvality vody v níže položených obcích. Zásadní riziko představuje již samotná fáze výstavby, kdy při rozsáhlých zemních pracích a zakládání patek v citlivém vápencovém podloží může dojít k narušení či znečištění kolektorů podzemních vod. Přítomnost těžké stavební mechanizace a manipulace s provozními hmotami a betonovými směsmi v blízkosti PP Svídovec představuje riziko úniku látek, které se v tomto typu propustného podloží mohou šířit velmi rychle. Dokumentace nedostatečně vyhodnocuje rizika spojená s přítomností technologických náplní (oleje, chladicí kapaliny) a zcela opomíjí krizové scénáře pro případ technické havárie či požáru, které by v této lokalitě mohly vést k ohrožení zdrojů podzemních vod. Vzhledem k absenci odborného hydrologického posouzení vlivu výstavby i provozu na odtokové poměry a čistotu vod v dotčeném území nelze učinit kvalifikovaný závěr o přijatelnosti záměru. **V.7 Rozpor s prioritami umisťování OZE (Směrnice RED III a zákon č. 183/2006 Sb. / 283/2021 Sb.)** Navržené vymezení oblasti AOV38 je v přímém rozporu s evropskou směrnicí RED III (2023/2413) a její probíhající transpozicí do českého právního řádu (zejména v souvislosti se zákonem č. 458/2000 Sb., energetický zákon, a stavebním zákonem). Tato legislativa jasně definuje, že pro rozvoj obnovitelných zdrojů mají být prioritně využívány tzv. „akcelerační zóny“, které jsou umisťovány na ekologicky zasažené plochy (brownfieldy, plochy u dálnic, průmyslové areály, degradované plochy). Lokalita AOV38 však sestává z dosud neporušených travnatých ploch, zemědělské půdy a především rozsáhlých lesních porostů. Umístění větrných elektráren do těchto biologicky cenných lokalit je v zásadním rozporu s principem prioritního využívání antropogenně ovlivněných ploch.	

Poř. č.	Připomínkové místo	Číslo jednací	Článek	AO	Připomínka	Vyhodnocení
					V dokumentaci není uvedena informace o konkrétním rozsahu (v hektarech) nezbytného trvalého i dočasného odlesnění. Instalace moderních větrných elektráren vyžaduje vybudování extrémně širokých a zpevněných příjezdových koridorů pro nadrozměrnou techniku, stejně jako rozsáhlých manipulačních ploch. Plošné kácení lesů v této lokalitě může mít devastující dopady na stabilitu krajiny, které dokumentace dostatečně nereflektuje. Konkrétně může dojít k: • **Destrukci lesního mikroklimatu**: Vznik technických koridorů v souvislých lesních celcích narušuje přirozené migrační trasy a životní prostor lesní zvěře. • **Fragmentaci biotopů**: Vznik technických koridorů v souvislých lesních celcích narušuje přirozené migrační trasy a životní prostor lesní zvěře. • **Trvalé ztrátě biodiverzity**: Odstranění vzrostlých porostů představuje ztrátu, kterou nelze plnohodnotně kompenzovat náhradní výsadbou v jiné lokalitě z důvodu odlišných stanovištních podmínek Vzhledem k tomu, že dokumentace nekvantifikuje rozsah kácení ani nevyhodnocuje jeho sekundární vlivy na stabilitu lesních ekosystémů, nelze považovat záměr za dostatečně posouzený a přípustný. **VI. Narušení krajiny a životního prostředí** Navržené řešení povede k: • zásadní změně krajinného rázu • narušení horizontů a dálkových pohledů • vzniku bariér v krajině • narušení ekologické konektivity • znehodnocení zemědělské půdy • zničení migračních tras živočichů Výška staveb 180 metrů vysokých staveb znamená nadregionální dopad. **VII. Dopady na obyvatele** Návrh nedostatečně řeší negativní vliv na: • hluk a nízkofrekvenční hluk • stroboskopický efekt • světelné zatížení • kvalitu bydlení • hodnotu nemovitostí Tyto **vlivy nejsou řádně vyhodnoceny.** **VIII. Kumulativní a systémové dopady** Není řešeno: • souběžné působení více projektů • celkové zatížení území • únosnost krajiny Hrozí **nevratná degradace území.** **IX. Absence variantního řešení**	

Poř. č.	Připomínkové místo	Číslo jednací	Článek	AO	Připomínka	Vyhodnocení
					Není doloženo, že byly posuzovány jiné lokality a méně konfliktní varianty, jedná se o porušení základního principu plánování. Nebyla rovněž posouzena tzv. nulová varianta (varianta 0), tedy stav území před realizací záměru, což znemožňuje objektivní hodnocení dopadů. **<u>X. Vyloučení EIA a nedostatečné posouzení vlivů</u>** Navržené vymezení akceleračních oblastí má zásadní dopad i z hlediska následného povolování záměrů, neboť v těchto oblastech dochází k omezení, resp. vyloučení standardního posuzování vlivů na životní prostředí (EIA). O to vyšší nároky musí být kladeny na kvalitu, úplnost a konkrétnost podkladů a vyhodnocení vlivů na životní prostředí již na úrovni tohoto návrhu, neboť územní opatření dle ZOZE nemůže plnohodnotně nahradit individuální posouzení konkrétních záměrů. Předložený návrh však tyto požadavky nenaplňuje, zejména postrádá dostatečné vyhodnocení konkrétních lokálních dopadů, kumulativních vlivů více záměrů v území a jejich dopadů na krajinný ráz, obytné prostředí a veřejné zdraví. **<u>XI. Hlavní požadavek</u>** Požaduji: 1) **Vyřazení výše uvedené akcelerační oblasti z návrhu** nebo 2) Zároveň (pro případ, že nebude tomuto požadavku vyhověno) **požaduji, aby návrh změny č. 2 ÚRP ČR nebyl v této části schválen a byl vrácen k zásadnímu přepracování,** a to zejména po doplnění: • **Odborného hydrogeologického a hydrologického posouzení**, které vyhodnotí vliv základových konstrukcí a zemních prací na vápencové podloží, režim podzemních vod a odtokové poměry v povodí toků Lubě a Lomnička. • **Kvantifikace rozsahu odlesnění (v ha) a posouzení vlivu kácení na mikroklima a stabilitu ekosystému;** zároveň požaduji zdůvodnění přípustnosti zásahu do lesních celků, který je v přímém rozporu s prioritami umisťování OZE dle směrnice RED III (upřednostňování antropogenně ovlivněných ploch před volnou krajinou a lesy). • **Závazného stanoviska Úřadu pro civilní letectví a ŘLP**, které prověří přímou kolizi s letištěm Brťov-Jeneč a bezpečnostními zónami letového provozu. • **Biologického posouzení vlivu na Oboru Střela,** zejména s ohledem na welfare chované zvěře, akustický tlak a stroboskopický efekt v uzavřeném areálu. • **Terénního biologického a ornitologického průzkumu** (minimálně ve dvou vegetačních obdobích), se zaměřením na předměty ochrany PP Svídovec a hnízdiště kriticky ohrožených druhů. • **Specifického hodnocení vlivu na populace netopýrů**, zejména s ohledem na riziko mortality v důsledku barotraumatu a narušení potravních biotopů. • **Posouzení kumulativních vlivů v širším území,** které vyhodnotí souběžné působení více projektů a celkovou únosnost krajiny z hlediska ekologické stability. • **Expertízy o zachování funkčnosti dálkového migračního koridoru velké zvěře,** která prokáže, že nedojde k bariérovému efektu a vytlačení zvěře z území v důsledku provozního hluku a vizuálního smogu VTE. • **Posouzení vlivu na krajinný ráz prostřednictvím fotovizualizací** z klíčových dominant (Květnice, Klucanina, rozhledna Babylon) a hodnocení zásahu do dálkových pohledů. • **Právní a ekonomické analýzy dopadů na hodnotu nemovitostí a výkon vlastnických práv dotčených osob,** včetně jasného určení odpovědnosti za vzniklou škodu při znehodnocení majetku. • **Doložení analýzy alternativ,** která prokáže reálné vyhledávání a upřednostnění ploch v Národní databázi brownfieldů před dosud neporušeným přírodním prostředím. Do doby doplnění těchto podkladů nelze území považovat za způsobilé pro vymezení akcelerační oblasti. Podané připomínky jsou blanketní, podatel si vymezuje právo připomínky doplnit ve lhůtě 15 dnů ode dne veřejného projednání.	

Poř. č.	Připomínkové místo	Číslo jednací	Článek	AO	Připomínka	Vyhodnocení
					<u>XII. Závěr</u> Návrh v předložené podobě není dostatečně odůvodněný, není podložen odbornými daty, je v rozporu s právními předpisy ČR i EU a může mít závažné dopady na krajinu, životní prostředí i obyvatele, proto požaduji především vyřazení Územního opatření k A0V38 z návrhu Změny č. 2 Územního rozvojového plánu ČR. Pro případ, že tomuto požadavku nebude vyhověno, požaduji zásadní přepracování Návrhu Změny č. 2 ÚRP ČR tak, aby byl v souladu s právními předpisy a byly řádně vyhodnoceny jeho dopady. Žádám, aby tato připomínka byla řádně vypořádána v souladu se zákonem a aby bylo uvedeno konkrétní odůvodnění přijatého řešení.	
1507.	Smetana Michal	MMR-35418-2026-81	99cu	AOV38	**PŘIPOMÍNKA K NÁVRHU ZMĚNY Č. 2 ÚZEMNÍHO ROZVOJOVÉHO PLÁNU ČR (§ 97 zák. č. 283/2021 Sb., stavební zákon)** **PŘIPOMÍNKY K VYHODNOCENÍ VLIVŮ NÁVRHU ZMĚNY Č. 2 ÚZEMNÍHO ROZVOJOVÉHO PLÁNU NA UDRŽITELNÝ ROZVOJ ÚZEMÍ** **PŘIPOMÍNKY K NÁVRHŮM JEDNOTLIVÝCH ÚZEMNÍCH OPATŘENÍ K AKCELERAČNÍM OBLASTEM VYMEZENÝM V NÁVRHU ZMĚNY Č. 2 ÚZEMNÍHO ROZVOJOVÉHO PLÁNU** **<u>I. Úvod</u>** V souladu s možností uplatnit připomínky k návrhu Změny č. 2 Územního rozvojového plánu ČR (ÚRP ČR) podávám připomínku k vymezení akcelerační oblasti pro rozvoj výroby energie z větrné energie. Územní opatření k **AOV38**. **Vymezení území dotčeného připomínkami v Jihomoravském kraji:** • k.ú. 613011 Jeneč v obci Brťov-Jeneč (správní obvod obce s rozšířenou působností, dále jen „ORP“, Blansko) • k.ú. 616010 Bukovice u Rohozce v obci Bukovice • k.ú. 739511 Rašov v obci Rašov • k.ú. 740454 Rohozec u Tišnova v obci Rohozec • k.ú. 762377 Šerkovice v obci Šerkovice • k.ú. 774634 Unín v obci Unín • k.ú. 792918 Zhoř u Rohozce v obci Zhoř (správní obvod ORP Tišnov) a současně na širší území, které může být navrženým řešením přímo či nepřímo ovlivněno. Připomínku podávám: • jako osoba žijící v dotčeném území • jako vlastník nemovitosti v dotčeném území • jako osoba, která muže být dotčena dopady návrhu (např. z hlediska krajiny, životního prostředí či kvality života) Jedná se o území s významnými krajinnými, přírodními a obytnými hodnotami, které nejsou návrhem dostatečně respektovány. S návrhem týkajícím se Územního opatření k AOV38. **nesouhlasím** a požaduji jeho **vyřazení nebo zásadní přepracování**, neboť vykazuje závažné nedostatky z hlediska zákonnosti, ochrany životního prostředí i dopadů na obyvatele v dané oblasti.	**Akceptováno.** Akcelerační oblast AOV38 – Rohozec byla vypuštěna.

Poř. č.	Připomínkové místo	Číslo jednací	Článek	AO	Připomínka	Vyhodnocení
					II. Zákonnost a nesoulad s právními předpisy ČR **1) Rozpor se zákonem č. 500/2004 Sb., správní řád** • § 3 – nebyl zjištěn stav bez důvodných pochybností • § 68 – nedostatečné odůvodnění Návrh **je nepřezkoumatelný**, protože neobsahuje konkrétní podklady pro dané území. **2) Rozpor se zákonem č. 100/2001 Sb. (EIA/SEA),** chybí posouzení: • kumulativních vlivů • variantního řešení • konkrétních dopadů na území Dokumentace SEA **je neúplná a věcně nedostatečná.** **3) Rozpor se zákonem č. 114/1992 Sb. (ochrana přírody a krajiny)** • ohrožení krajinného rázu (§ 12) • narušení ekologické stability • zásah do biotopů a migračních tras **4) Rozpor se stavebním zákonem** • § 18 a § 19 – ochrana hodnot území • požadavek na udržitelný rozvoj Návrh představuje industrializaci volné krajiny **bez dostatečného odůvodnění.** **III. Nesoulad s právem Evropské unie** **1) Směrnice o ptácích (2009/147/ES) a o stanovištích (92/43/EHS)** • nelze vyloučit negativní vliv na chráněné druhy • chybí dostatečné biologické podklady **Rozpor** s požadavkem vyloučení významného vlivu. **2) Směrnice EIA (2011/92/EU)** • nedostatečné zapojení veřejnosti • nedostatečné vyhodnocení vlivů **3) Směrnice RED III (2023/2413)** nebyla doložena priorita využití: • zastavěných ploch • brownfieldů • technicky narušených území Vymezení ve volné krajině je v **rozporu s principem minimalizace dopadů.**	

Poř. č.	Připomínkové místo	Číslo jednací	Článek	AO	Připomínka	Vyhodnocení
					4) Princip předběžné opatrnosti (čl. 191 SFEU) Politika Unie v oblasti životního prostředí přispívá k sledování následujících cílů: • zachování, ochrana a zlepšování kvality životního prostředí, • ochrana lidského zdraví, • uvážlivé a racionální využívání přírodních zdrojů, **5) Evropská úmluva o krajině (European Landscape Convention), ETS No. 176** • nedostatečná ochrana krajiny jako základní složky životního prostředí • ignorování charakteru území • nedostatečné zapojení veřejnosti do rozhodování o zásazích do krajiny **6) Aarhuská úmluva (Convention on Access to Information, Public Participation in Decision making and Access to Justice in Environmental Matters), 1998** • omezení práva veřejnosti na informace • omezení účasti veřejnosti na rozhodovacích procesech (pouze formální zapojení) • omezení práva veřejnosti na přístup k právní ochraně v záležitostech životního prostředí **<u>IV. Procesní a metodické nedostatky návrhu SEA a podkladů</u>** • absence terénních biologických průzkumů • práce pouze s mapovými podklady (nedostatečné) • chybí reálná data o výskytu druhů • variantní řešení • posouzení vlivu na zdraví Bez těchto podkladů **nelze učinit kvalifikovaný závěr.** **<u>V. Odborné nedostatky vymezení AOV38</u>** **V.1 Kolize s bezpečností leteckého provozu a plochou pro SLZ** Navržená oblast AOV38 vykazuje přímý geografický a výškový střet s aktivně využívanou plochou pro sportovní létající zařízení (SLZ) Brťov-Jeneč. AO zasahuje do koridoru provádění jižního letištního okruhu. Umístění výškových staveb v tomto prostoru představuje nepřijatelné bezpečnostní riziko pro letový provoz a je v přímém rozporu se stávajícím využitím vzdušného prostoru v dané lokalitě • Absence nezbytných odborných stanovisek (k vymezení AO zcela chybí nebo nebylo veřejnosti předloženo vyjádření klíčových institucí hájících bezpečnost vzdušného prostoru - Úřadu pro civilní letectví, Řízení letového provozu a Provozovatele plochy pro SLZ Brťov – Jeneč). Absence těchto podkladů činí návrh v části AOV38 nepřezkoumatelným a v rozporu se zásadou zjištění stavu věci bez důvodných pochybností. **V.2 Ohrožení Přírodní památky (PP) Svídovec a biodiverzity území** Navržená oblast AOV38 se nachází v přímém vizuálním a ekologickém kontaktu s Přírodní památkou (PP) Svídovec. Přestože se akcelerační oblast s chráněným územím plošně nepřekrývá, její realizace představuje nepřípustné riziko pro předměty ochrany PP Svídovec v důsledku kumulativních a synergických vlivů, které zasahují do širšího okolí bez ohledu na formální hranice chráněného území:	

Poř. č.	Připomínkové místo	Číslo jednací	Článek	AO	Připomínka	Vyhodnocení
					• **Zásah do hydrogeologie a vodního režimu:** ymezená akcelerační oblast AOV38 a PP Svídovec tvoří z hlediska geomorfologie a hydrologie jeden funkční celek v rámci povodí potoka Lubě (č. H. p. 4-15-02-054). Vzhledem k masivnímu charakteru základových konstrukcí VTE (stovky tun betonu a oceli zasahující do hloubky podloží) existuje důvodné riziko narušení puklinových systémů podzemních vod. Tato změna může vést k destabilizaci vlhkostních poměrů v PP Svídovec, na které je existenčně vázána vzácná flóra (např. Botrychium lunaria). Dokumentace SEA zcela postrádá odborné posouzení těchto hydrologických vazeb, což činí návrh v této části nepřezkoumatelným. • **Ohrožení vzácné flóry a změna mikroklimatu**: Existence unikátních vápnomilných společenstev PP Svídovec, zejména kriticky citlivé vratičky měsíční (Botrychium lunaria), medovníku meduňkolistého, vemeníku dvoulistého a lilie zlatohlavé, je přímo závislá na stabilním mikroklimatu lokality. Turbulence a míchání vzdušných mas rotory VTE o výšce 185 m v dosahu chráněného území způsobují zvýšený výpar a změny teploty přízemních vrstev vzduchu. Tyto mikroklimatické anomálie mohou vést k vysušování stanovišť a degradaci vzácných fytocenóz. Předložená dokumentace SEA zcela postrádá expertní posouzení vlivu těchto změn na konkrétní předměty ochrany PP, což činí návrh v této části neodborným a neúplným. • **Vliv na chráněnou faunu (netopýři a hmyz)**: Umístění výškových staveb o celkové výšce 185 m do území, které je s PP Svídovec úzce ekologicky propojeno, představuje potenciální riziko zvýšené mortality chráněných druhů letounů (netopýrů) v důsledku barotrauma. Vzhledem k tomu, že PP Svídovec plní funkci klíčového úkrytu (refugia) a okolní plochy v AOV38 slouží jako nezbytný potravní biotop, lze důvodně předpokládat negativní ovlivnění životního cyklu dotčených populací a vznik bariérového efektu pro ptactvo a hmyz. Dokumentace SEA tato rizika a funkční ekosystémové vazby v krajině zcela opomíjí a nepředkládá relevantní odborné podklady, které by tato rizika mohly spolehlivě vyvrátit. • **Narušení krajinného rázu a integrity území**: Návrh nerespektuje vizuální integritu dominanty PP Svídovec. Vztyčení průmyslových objektů o výšce 185 m v bezprostředním pohledovém horizontu této přírodní památky drasticky znehodnocuje její estetický a krajinotvorný význam. Vzhledem k extrémnímu výškovému parametru staveb dochází k narušení krajinného rázu v celém dotčeném území, přičemž vzdálenost jednotek kilometrů je pro eliminaci tohoto negativního vizuálního ovlivnění zcela nedostatečná. Dokumentace SEA tato rizika a funkční ekosystémové vazby v krajině zcela opomíjí a nepředkládá relevantní odborné podklady, které by tato rizika mohly spolehlivě vyvrátit. Vzhledem k absenci relevantních odborných podkladů k výše uvedeným bodům nelze v této fázi učinit kvalifikovaný závěr o přijatelnosti lokality AOV38. **V.3 Rozpor vymezení s ochranou dálkového migračního koridoru:** Návrh textové části Opatření obecné povahy (OOP) stanovuje jako závaznou podmínku, že záměry OZE budou umisťovány mimo plochy a koridory územního systému ekologické stability a mimo regionální a nadregionální biokoridory. Navržené plošné vymezení akcelerační oblasti AOV38 Rohozec je však s touto vlastní podmínkou	

Poř. č.	Připomínkové místo	Číslo jednací	Článek	AO	Připomínka	Vyhodnocení
					v přímém věcném rozporu, neboť do své plochy zahrnuje a přímo protíná zákonem chráněný dálkový migrační koridor. Předpoklad, že funkčnost koridoru lze zachovat pouhou lokalizací paty stožárů mimo jeho osu, je z odborného hlediska neudržitelný. Vzhledem k celkovým parametrům VTE (výška 185 m) a jejich kumulativnímu akustickému a vizuálnímu vlivu může dojít k faktickému zablokování migrační prostupnosti a znehodnocení celého segmentu DMK. Vymezení akcelerační oblasti v takto definovaném střetu s dálkovým migračním koridorem zakládá vnitřní rozpor v návrhu OOP, pročež nelze bez doplňujících odborných studií učinit kvalifikovaný závěr o přijatelnosti lokality. **V.4 Ohrožení funkčnosti Obory Střela**: Navržená oblast AOV38 se nachází v bezprostřední blízkosti (cca 600 m) trvale oploceného areálu Obory Střela, sloužícího k intenzivnímu chovu mufloní a dančí zvěře. Vzhledem k tomu, že zvěř v uzavřené oboře nemá možnost přirozeného úniku před hlukem, infrazvukem a stroboskopickým efektem rotorů, představuje provoz VTE o výšce 185 m extrémní biologickou zátěž a riziko chronického stresu chovaných populací. Umístění takto rozměrných staveb vedle chovného areálu přímo znehodnocuje dlouhodobý hospodářský záměr a investice do správy tohoto území. Absence vyhodnocení vlivů na toto specifické hospodaření v krajině a pohodu zvířat (welfare) znemožňuje objektivní posouzení přijatelnosti záměru. **V.5 Ohrožení ptactva a jeho migračních tras:** Vymezené území AOV38 a přilehlá PP Svídovec tvoří funkční celek, který je domovem řady chráněných druhů ptactva, pro které větrné elektrárny představují přímé ohrožení kolizemi s rotory i nepřímé riziko v podobě ztráty biotopu. V tomto území je potvrzen výskyt a hnízdění druhů s velkým akčním rádiem, jako je včelojed lesní, luňák červený nebo čáp černý, pro které představují rotory o výšce 185 m v otevřené krajině fatální riziko při lovu. Okolní smíšené a listnaté lesy jsou zároveň klíčovým hnízdním biotopem silně ohroženého krutihlava obecného (Jynx torquilla) a lejska bělokrkého (Ficedula albicollis). Pro tyto lesní druhy představuje provoz VTE v bezprostřední blízkosti porostů trvalý rušivý faktor v podobě hluku a vizuálního smogu, který může vést k opuštění hnízdišť. Celá oblast navíc slouží jako lokální tahová cesta ptactva a vznik „stěny“ z větrných elektráren nutí ptáky tyto trasy měnit, což zvyšuje jejich energetický výdej a stres. V předložené dokumentaci SEA zcela chybí relevantní terénní ornitologický průzkum, který by vyhodnotil sezónní výskyt a hustotu přeletů těchto druhů přes vymezené území. Bez těchto odborných podkladů nelze učinit kvalifikovaný závěr o přijatelnosti záměru. **V.6 Ohrožení povrchových vod a hydrologického režimu území:** Vymezené území AOV38 představuje významnou plochu pro zadržování vody v krajině, která může přímo ovlivňovat hydrologickou stabilitu povodí řek Lubě a Lomničky. Výstavba větrných elektráren a doprovodné technické infrastruktury (příjezdové komunikace pro těžkou techniku, rozsáhlé manipulační a montážní plochy) může vést k plošnému záboru a silnému zhutnění půdy. Tento zásah může snižovat přirozenou schopnost území vsakovat srážkovou vodu a zvyšovat koeficient povrchového odtoku. Zrychlený odtok z takto rozsáhlých zpevněných ploch představuje riziko pro koryta obou zmíněných toků, kde může docházet k nárazovému přetížení jejich kapacity, zvýšené erozi a následnému zhoršení kvality vody v níže položených obcích. Zásadní riziko představuje již samotná fáze výstavby, kdy při rozsáhlých zemních pracích a zakládání patek v citlivém vápencovém podloží může dojít k narušení či znečištění kolektorů podzemních vod. Přítomnost těžké stavební mechanizace a manipulace s provozními hmotami a betonovými směsmi v blízkosti PP Svídovec představuje riziko úniku látek, které se v tomto typu propustného podloží mohou šířit velmi rychle. Dokumentace nedostatečně vyhodnocuje rizika spojená s přítomností technologických náplní (oleje, chladicí kapaliny) a zcela opomíjí krizové scénáře pro případ technické havárie či požáru, které by v této lokalitě mohly vést k ohrožení zdrojů podzemních vod.	

Poř. č.	Připomínkové místo	Číslo jednací	Článek	AO	Připomínka	Vyhodnocení
					Vzhledem k absenci odborného hydrologického posouzení vlivu výstavby i provozu na odtokové poměry a čistotu vod v dotčeném území nelze učinit kvalifikovaný závěr o přijatelnosti záměru. **V.7 Rozpor s prioritami umisťování OZE (Směrnice RED III a zákon č. 183/2006 Sb. / 283/2021 Sb.)** Navržené vymezení oblasti AOV38 je v přímém rozporu s evropskou směrnicí RED III (2023/2413) a její probíhající transpozicí do českého právního řádu (zejména v souvislosti se zákonem č. 458/2000 Sb., energetický zákon, a stavebním zákonem). Tato legislativa jasně definuje, že pro rozvoj obnovitelných zdrojů mají být prioritně využívány tzv. „akcelerační zóny“, které jsou umisťovány na ekologicky zasažené plochy (brownfieldy, plochy u dálnic, průmyslové areály, degradované plochy). Lokalita AOV38 však sestává z dosud neporušených travnatých ploch, zemědělské půdy a především rozsáhlých lesních porostů. Umístění větrných elektráren do těchto biologicky cenných lokalit je v zásadním rozporu s principem prioritního využívání antropogenně ovlivněných ploch. V dokumentaci není uvedena informace o konkrétním rozsahu (v hektarech) nezbytného trvalého i dočasného odlesnění. Instalace moderních větrných elektráren vyžaduje vybudování extrémně širokých a zpevněných příjezdových koridorů pro nadrozměrnou techniku, stejně jako rozsáhlých manipulačních ploch. Plošné kácení lesů v této lokalitě může mít devastující dopady na stabilitu krajiny, které dokumentace dostatečně nereflektuje. Konkrétně může dojít k: • **Destrukci lesního mikroklimatu**: Vznik technických koridorů v souvislých lesních celcích narušuje přirozené migrační trasy a životní prostor lesní zvěře. • **Fragmentaci biotopů**: Vznik technických koridorů v souvislých lesních celcích narušuje přirozené migrační trasy a životní prostor lesní zvěře. • **Trvalé ztrátě biodiverzity**: Odstranění vzrostlých porostů představuje ztrátu, kterou nelze plnohodnotně kompenzovat náhradní výsadbou v jiné lokalitě z důvodu odlišných stanovištních podmínek Vzhledem k tomu, že dokumentace nekvantifikuje rozsah kácení ani nevyhodnocuje jeho sekundární vlivy na stabilitu lesních ekosystémů, nelze považovat záměr za dostatečně posouzený a přípustný. **<u>VI. Narušení krajiny a životního prostředí</u>** Navržené řešení povede k: • zásadní změně krajinného rázu • narušení horizontů a dálkových pohledů • vzniku bariér v krajině • narušení ekologické konektivity • znehodnocení zemědělské půdy • zničení migračních tras živočichů Výška staveb 180 metrů vysokých staveb znamená nadregionální dopad. **<u>VII. Dopady na obyvatele</u>** Návrh nedostatečně řeší negativní vliv na: • hluk a nízkofrekvenční hluk • stroboskopický efekt • světelné zatížení • kvalitu bydlení	

Poř. č.	Připomínkové místo	Číslo jednací	Článek	AO	Připomínka	Vyhodnocení
					• hodnotu nemovitostí Tyto **vlivy nejsou řádně vyhodnoceny.** **<u>VIII. Kumulativní a systémové dopady</u>** Není řešeno: • souběžné působení více projektů • celkové zatížení území • únosnost krajiny Hrozí **nevratná degradace území.** **<u>IX. Absence variantního řešení</u>** Není doloženo, že byly posuzovány jiné lokality a méně konfliktní varianty, jedná se o porušení základního principu plánování. Nebyla rovněž posouzena tzv. nulová varianta (varianta 0), tedy stav území před realizací záměru, což znemožňuje objektivní hodnocení dopadů. **<u>X. Vyloučení EIA a nedostatečné posouzení vlivů</u>** Navržené vymezení akceleračních oblastí má zásadní dopad i z hlediska následného povolování záměrů, neboť v těchto oblastech dochází k omezení, resp. vyloučení standardního posuzování vlivů na životní prostředí (EIA). O to vyšší nároky musí být kladeny na kvalitu, úplnost a konkrétnost podkladů a vyhodnocení vlivů na životní prostředí již na úrovni tohoto návrhu, neboť územní opatření dle ZOZE nemůže plnohodnotně nahradit individuální posouzení konkrétních záměrů. Předložený návrh však tyto požadavky nenaplňuje, zejména postrádá dostatečné vyhodnocení konkrétních lokálních dopadů, kumulativních vlivů více záměrů v území a jejich dopadů na krajinný ráz, obytné prostředí a veřejné zdraví. **<u>XI. Hlavní požadavek</u>** Požaduji: 1) **Vyřazení výše uvedené akcelerační oblasti z návrhu** nebo 2) Zároveň (pro případ, že nebude tomuto požadavku vyhověno) **požaduji, aby návrh změny č. 2 ÚRP ČR nebyl v této části schválen a byl vrácen k zásadnímu přepracování,** a to zejména po doplnění: • **Odborného hydrogeologického a hydrologického posouzení**, které vyhodnotí vliv základových konstrukcí a zemních prací na vápencové podloží, režim podzemních vod a odtokové poměry v povodí toků Lubě a Lomnička. • **Kvantifikace rozsahu odlesnění (v ha) a posouzení vlivu kácení na mikroklima a stabilitu ekosystému;** zároveň požaduji zdůvodnění přípustnosti zásahu do lesních celků, který je v přímém rozporu s prioritami umisťování OZE dle směrnice RED III (upřednostňování antropogenně ovlivněných ploch před volnou krajinou a lesy). • **Závazného stanoviska Úřadu pro civilní letectví a ŘLP**, které prověří přímou kolizi s letištěm Brťov-Jeneč a bezpečnostními zónami letového provozu. • **Biologického posouzení vlivu na Oboru Střela,** zejména s ohledem na welfare chované zvěře, akustický tlak a stroboskopický efekt v uzavřeném areálu. • **Terénního biologického a ornitologického průzkumu** (minimálně ve dvou vegetačních obdobích), se zaměřením na předměty ochrany PP Svídovec a hnízdiště kriticky ohrožených druhů. • **Specifického hodnocení vlivu na populace netopýrů**, zejména s ohledem na riziko mortality v důsledku barotraumatu a narušení potravních biotopů.	

Poř. č.	Připomínkové místo	Číslo jednací	Článek	AO	Připomínka	Vyhodnocení
					• **Posouzení kumulativních vlivů v širším území,** které vyhodnotí souběžné působení více projektů a celkovou únosnost krajiny z hlediska ekologické stability. • **Expertízy o zachování funkčnosti dálkového migračního koridoru velké zvěře,** která prokáže, že nedojde k bariérovému efektu a vytlačení zvěře z území v důsledku provozního hluku a vizuálního smogu VTE. • **Posouzení vlivu na krajinný ráz prostřednictvím fotovizualizací** z klíčových dominant (Květnice, Klucanina, rozhledna Babylon) a hodnocení zásahu do dálkových pohledů. • **Právní a ekonomické analýzy dopadů na hodnotu nemovitostí a výkon vlastnických práv dotčených osob,** včetně jasného určení odpovědnosti za vzniklou škodu při znehodnocení majetku. • **Doložení analýzy alternativ,** která prokáže reálné vyhledávání a upřednostnění ploch v Národní databázi brownfieldů před dosud neporušeným přírodním prostředím. Do doby doplnění těchto podkladů nelze území považovat za způsobilé pro vymezení akcelerační oblasti. Podané připomínky jsou blanketní, podatel si vymezuje právo připomínky doplnit ve lhůtě 15 dnů ode dne veřejného projednání. **XII. Závěr** Návrh v předložené podobě není dostatečně odůvodněný, není podložen odbornými daty, je v rozporu s právními předpisy ČR i EU a může mít závažné dopady na krajinu, životní prostředí i obyvatele, proto požaduji především vyřazení Územního opatření k A0V38 z návrhu Změny č. 2 Územního rozvojového plánu ČR. Pro případ, že tomuto požadavku nebude vyhověno, požaduji zásadní přepracování Návrhu Změny č. 2 ÚRP ČR tak, aby byl v souladu s právními předpisy a byly řádně vyhodnoceny jeho dopady. Žádám, aby tato připomínka byla řádně vypořádána v souladu se zákonem a aby bylo uvedeno konkrétní odůvodnění přijatého řešení.	
1508.	Slovák Vít	MMR-35421-2026-81	99cu	AOV38		**Akceptováno.** Akcelerační oblast AOV38 – Rohozec byla vypuštěna.

Příloha č. 5i – Vyhodnocení připomínek obcí a veřejnosti

Poř. č.	Připomínkové místo	Číslo jednací	Článek	AO	Připomínka	Vyhodnocení
					Věc: **PŘIPOMÍNKA K NÁVRHU ZMĚNY Č. 2 ÚZEMNÍHO ROZVOJOVÉHO PLÁNU ČR (§ 97 zák. č. 283/2021 Sb., stavební zákon)** **PŘIPOMÍNKY K VYHODNOCENÍ VLIVŮ NÁVRHU ZMĚNY Č. 2 ÚZEMNÍHO ROZVOJOVÉHO PLÁNU NA UDRŽITELNÝ ROZVOJ ÚZEMÍ** **PŘIPOMÍNKY K NÁVRHŮM JEDNOTLIVÝCH ÚZEMNÍCH OPATŘENÍ K AKCELERAČNÍM OBLASTEM VYMEZENÝM V NÁVRHU ZMĚNY Č. 2 ÚZEMNÍHO ROZVOJOVÉHO PLÁNU** **I. Úvod** V souladu s možností uplatnit připomínky k návrhu Změny č. 2 Územního rozvojového plánu ČR (ÚRP ČR) podávám připomínku k vymezení akcelerační oblasti pro rozvoj výroby energie z větrné energie. Územní opatření k **AOV38**. **Vymezení území dotčeného připomínkami v Jihomoravském kraji:** - k.ú. 613011 Jeneč v obci Brťov-Jeneč (správní obvod obce s rozšířenou působností, dále jen „ORP“, Blansko) - k.ú. 616010 Bukovice u Rohozce v obci Bukovice - k.ú. 739511 Rašov v obci Rašov - k.ú. 740454 Rohozec u Tišnova v obci Rohozec - k.ú. 762377 Šerkovice v obci Šerkovice - k.ú. 774634 Unín v obci Unín - k.ú. 792918 Zhoř u Rohozce v obci Zhoř (správní obvod ORP Tišnov) a současně na širší území, které může být navrženým řešením přímo či nepřímo ovlivněno. Připomínku podávám: *(zaškrtněte konkrétní variantu. Nehodící se lze ponechat / případně upravit)* ☐ jako osoba žijící v dotčeném území ☐ jako vlastník nemovitosti v dotčeném území ☐ jako osoba, která může být dotčena dopady návrhu (např. z hlediska krajiny, životního prostředí či kvality života) ☐ hospodařím na půdě ☐ jiné: *(prosím doplňte)* 1	

Poř. č.	Připomínkové místo	Číslo jednací	Článek	AO	Připomínka	Vyhodnocení
					Jedná se o území s významnými krajinnými, přírodními a obytnými hodnotami, které nejsou návrhem dostatečně respektovány. Dopad návrhu na mou osobu spočívá v tom, že MÁ NEGATIVNÍ VLIV NA ZDRAVÍ PŘÍRODU, VZHLED, SPRÁVNÉ LIKVIDACE Z S návrhem týkajícím se Územního opatření k AOV38. **nesouhlasím** a požaduji jeho **vyřazení nebo zásadní přepracování**, neboť vykazuje závažné nedostatky z hlediska zákonnosti, ochrany životního prostředí i dopadů na obyvatele v dané oblasti. **II. Zákonnost a nesoulad s právními předpisy ČR** **1) Rozpor se zákonem č. 500/2004 Sb., správní řád** ➢ § 3 – nebyl zjištěn stav bez důvodných pochybností ➢ § 68 – nedostatečné odůvodnění Návrh **je nepřezkoumatelný**, protože neobsahuje konkrétní podklady pro dané území. **2) Rozpor se zákonem č. 100/2001 Sb. (EIA/SEA),** chybí posouzení: ➢ kumulativních vlivů ➢ variantního řešení ➢ konkrétních dopadů na území Dokumentace SEA **je neúplná a věcně nedostatečná.** **3) Rozpor se zákonem č. 114/1992 Sb. (ochrana přírody a krajiny)** ➢ ohrožení krajinného rázu (§ 12) ➢ narušení ekologické stability ➢ zásah do biotopů a migračních tras **4) Rozpor se stavebním zákonem** ➢ § 18 a § 19 – ochrana hodnot území ➢ požadavek na udržitelný rozvoj Návrh představuje industrializaci volné krajiny **bez dostatečného odůvodnění**. **III. Nesoulad s právem Evropské unie** **1) Směrnice o ptácích (2009/147/ES) a o stanovištích (92/43/EHS)** ➢ nelze vyloučit negativní vliv na chráněné druhy ➢ chybí dostatečné biologické podklady **Rozpor** s požadavkem vyloučení významného vlivu. **2) Směrnice EIA (2011/92/EU)** ➢ nedostatečné zapojení veřejnosti ➢ nedostatečné vyhodnocení vlivů 2	

Poř. č.	Připomínkové místo	Číslo jednací	Článek	AO	Připomínka	Vyhodnocení
					3) Směrnice RED III (2023/2413) nebyla doložena priorita využití: ➢ zastavěných ploch ➢ brownfieldů ➢ technicky narušených území Vymezení ve volné krajině je v **rozporu s principem minimalizace dopadů.** **4) Princip předběžné opatrnosti (čl. 191 SFEU)** Politika Unie v oblasti životního prostředí přispívá k sledování následujících cílů: ➢ zachování, ochrana a zlepšování kvality životního prostředí, ➢ ochrana lidského zdraví, ➢ uvážlivé a racionální využívání přírodních zdrojů, **5) Evropská úmluva o krajině (European Landscape Convention), ETS No. 176** ➢ nedostatečná ochrana krajiny jako základní složky životního prostředí ➢ ignorování charakteru území ➢ nedostatečné zapojení veřejnosti do rozhodování o zásazích do krajiny **6) Aarhuská úmluva (Convention on Access to Information, Public Participation in Decision-making and Access to Justice in Environmental Matters), 1998** ➢ omezení práva veřejnosti na informace ➢ omezení účasti veřejnosti na rozhodovacích procesech (pouze formální zapojení) ➢ omezení práva veřejnosti na přístup k právní ochraně v záležitostech životního prostředí **IV. Procesní a metodické nedostatky návrhu SEA a podkladů** ➢ absence terénních biologických průzkumů ➢ práce pouze s mapovými podklady (nedostatečné) ➢ chybí reálná data o výskytu druhů ➢ variantní řešení ➢ posouzení vlivu na zdraví Bez těchto podkladů **nelze učinit kvalifikovaný závěr**. **V. Odborné nedostatky vymezení AOV38** **V.1 Kolize s bezpečností leteckého provozu a plochou pro SLZ** Navržená oblast AOV38 vykazuje přímý geografický a výškový střet s aktivně využívanou plochou pro sportovní létající zařízení (SLZ) Brťov-Jeneč. AO zasahuje do koridoru provádění jižního letištního okruhu. Umístění výškových staveb v tomto prostoru představuje nepřijatelné bezpečnostní riziko pro letový provoz a je v přímém rozporu se stávajícím využitím vzdušného prostoru v dané lokalitě ➢ Absence nezbytných odborných stanovisek (k vymezení AO zcela chybí nebo nebylo veřejnosti předloženo vyjádření klíčových institucí hájících bezpečnost vzdušného prostoru - Úřadu pro civilní letectví, Řízení letového provozu a Provozovatele plochy pro SLZ Brťov – Jeneč). 3	

Poř. č.	Připomínkové místo	Číslo jednací	Článek	AO	Připomínka	Vyhodnocení
					Absence těchto podkladů činí návrh v části AOV38 nepřezkoumatelným a v rozporu se zásadou zjištění stavu věci bez důvodných pochybností. **V.2 Ohrožení Přírodní památky (PP) Svídovec a biodiverzity území** Navržená oblast AOV38 se nachází v přímém vizuálním a ekologickém kontaktu s Přírodní památkou (PP) Svídovec. Přestože se akcelerační oblast s chráněným územím plošně nepřekrývá, její realizace představuje nepřípustné riziko pro předměty ochrany PP Svídovec v důsledku kumulativních a synergických vlivů, které zasahují do širšího okolí bez ohledu na formální hranice chráněného území: ➢ **Zásah do hydrogeologie a vodního režimu:** ymezená akcelerační oblast AOV38 a PP Svídovec tvoří z hlediska geomorfologie a hydrologie jeden funkční celek v rámci povodí potoka Lubě (č. h. p. 4-15-02-054). Vzhledem k masivnímu charakteru základových konstrukcí VTE (stovky tun betonu a oceli zasahující do hloubky podloží) existuje důvodné riziko narušení puklinových systémů podzemních vod. Tato změna může vést k destabilizaci vlhkostních poměrů v PP Svídovec, na které je existenčně vázána vzácná flóra (např. Botrychium lunaria). Dokumentace SEA zcela postrádá odborné posouzení těchto hydrologických vazeb, což činí návrh v této části nepřezkoumatelným. ➢ **Ohrožení vzácné flóry a změna mikroklimatu:** Existence unikátních vápnomilných společenstev PP Svídovec, zejména kriticky citlivé vratičky měsíční (Botrychium lunaria), medovníku meduňkolistého, vemeníku dvoulistého a lilie zlatohlavé, je přímo závislá na stabilním mikroklimatu lokality. Turbulence a míchání vzdušných mas rotory VTE o výšce 185 m v dosahu chráněného území způsobují zvýšený výpar a změny teploty přízemních vrstev vzduchu. Tyto mikroklimatické anomálie mohou vést k vysušování stanovišť a degradaci vzácných fytocenóz. Předložená dokumentace SEA zcela postrádá expertní posouzení vlivu těchto změn na konkrétní předměty ochrany PP, což činí návrh v této části neodborným a neúplným. ➢ **Vliv na chráněnou faunu (netopýři a hmyz**): Umístění výškových staveb o celkové výšce 185 m do území, které je s PP Svídovec úzce ekologicky propojeno, představuje potenciální riziko zvýšené mortality chráněných druhů letounů (netopýrů) v důsledku barotrauma. Vzhledem k tomu, že PP Svídovec plní funkci klíčového úkrytu (refugia) a okolní plochy v AOV38 slouží jako nezbytný potravní biotop, lze důvodně předpokládat negativní ovlivnění životního cyklu dotčených populací a vznik bariérového efektu pro ptactvo a hmyz. Dokumentace SEA tato rizika a funkční ekosystémové vazby v krajině zcela opomíjí a nepředkládá relevantní odborné podklady, které by tato rizika mohly spolehlivě vyvrátit. ➢ **Narušení krajinného rázu a integrity území:** Návrh nerespektuje vizuální integritu dominanty PP Svídovec. Vztyčení průmyslových objektů o výšce 185 m v bezprostředním pohledovém horizontu této přírodní památky drasticky znehodnocuje její estetický a krajinotvorný význam. Vzhledem k extrémnímu výškovému parametru staveb dochází k narušení krajinného rázu v celém dotčeném území, přičemž vzdálenost jednotek kilometrů je pro eliminaci tohoto negativního vizuálního ovlivnění zcela nedostatečná. Dokumentace SEA tato rizika a funkční ekosystémové vazby v krajině zcela opomíjí a nepředkládá relevantní odborné podklady, které by tato rizika mohly spolehlivě vyvrátit. Vzhledem k absenci relevantních odborných podkladů k výše uvedeným bodům nelze v této fázi učinit kvalifikovaný závěr o přijatelnosti lokality AOV38. **V.3 Rozpor vymezení s ochranou dálkového migračního koridoru:** 4	

Poř. č.	Připomínkové místo	Číslo jednací	Článek	AO	Připomínka	Vyhodnocení
					Návrh textové části Opatření obecné povahy (OOP) stanovuje jako závaznou podmínku, že záměry OZE budou umisťovány mimo plochy a koridory územního systému ekologické stability a mimo regionální a nadregionální biokoridory. Navržené plošné vymezení akcelerační oblasti AOV38 Rohozec je však s touto vlastní podmínkou v přímém věcném rozporu, neboť do své plochy zahrnuje a přímo protíná zákonem chráněný dálkový migrační koridor. Předpoklad, že funkčnost koridoru lze zachovat pouhou lokalizací paty stožárů mimo jeho osu, je z odborného hlediska neudržitelný. Vzhledem k celkovým parametrům VTE (výška 185 m) a jejich kumulativnímu akustickému a vizuálnímu vlivu může dojít k faktickému zablokování migrační prostupnosti a znehodnocení celého segmentu DMK. Vymezení akcelerační oblasti v takto definovaném střetu s dálkovým migračním koridorem zakládá vnitřní rozpor v návrhu OOP, pročež nelze bez doplňujících odborných studií učinit kvalifikovaný závěr o přijatelnosti lokality. **V.4 Ohrožení funkčnosti Obory Střela:** Navržená oblast AOV38 se nachází v bezprostřední blízkosti (cca 600 m) trvale oploceného areálu Obory Střela, sloužícího k intenzivnímu chovu mufloní a daňčí zvěře. Vzhledem k tomu, že zvěř v uzavřené oboře nemá možnost přirozeného úniku před hlukem, infrazvukem a stroboskopickým efektem rotorů, představuje provoz VTE o výšce 185 m extrémní biologickou zátěž a riziko chronického stresu chovaných populací. Umístění takto rozměrných staveb vedle chovného areálu přímo znehodnocuje dlouhodobý hospodářský záměr a investice do správy tohoto území. Absence vyhodnocení vlivů na toto specifické hospodaření v krajině a pohodu zvířat (welfare) znemožňuje objektivní posouzení přijatelnosti záměru. **V.5 Ohrožení ptactva a jeho migračních tras:** Vymezené území AOV38 a přilehlá PP Svídovec tvoří funkční celek, který je domovem řady chráněných druhů ptactva, pro které větrné elektrárny představují přímé ohrožení kolizemi s rotory i nepřímé riziko v podobě ztráty biotopu. V tomto území je potvrzen výskyt a hnízdění druhů s velkým akčním rádiem, jako je včelojed lesní, luňák červený nebo čáp černý, pro které představují rotory o výšce 185 m v otevřené krajině fatální riziko při lovu. Okolní smíšené a listnaté lesy jsou zároveň klíčovým hnízdním biotopem silně ohroženého krutihlava obecného (Jynx torquilla) a lejska bělokrkého (Ficedula albicollis). Pro tyto lesní druhy představuje provoz VTE v bezprostřední blízkosti porostů trvalý rušivý faktor v podobě hluku a vizuálního smogu, který může vést k opuštění hnízdišť. Celá oblast navíc slouží jako lokální tahová cesta ptactva a vznik „stěny“ z větrných elektráren nutí ptáky tyto trasy měnit, což zvyšuje jejich energetický výdej a stres. V předložené dokumentaci SEA zcela chybí relevantní terénní ornitologický průzkum, který by vyhodnotil sezónní výskyt a hustotu přeletů těchto druhů přes vymezené území. Bez těchto odborných podkladů nelze učinit kvalifikovaný závěr o přijatelnosti záměru. **V.6 Ohrožení povrchových vod a hydrologického režimu území:** Vymezené území AOV38 představuje významnou plochu pro zadržování vody v krajině, která může přímo ovlivňovat hydrologickou stabilitu povodí řek Lubě a Lomničky. Výstavba větrných elektráren a doprovodné technické infrastruktury (příjezdové komunikace pro těžkou techniku, rozsáhlé manipulační a montážní plochy) může vést k plošnému záboru a silnému zhutnění půdy. Tento zásah může snižovat přirozenou schopnost území vsakovat srážkovou vodu a zvyšovat koeficient povrchového odtoku. Zrychlený odtok z takto rozsáhlých zpevněných ploch představuje riziko pro koryta obou zmíněných toků, kde může docházet k nárazovému přetížení jejich kapacity, zvýšené erozi a následnému zhoršení kvality vody v níže položených obcích. 5	

Poř. č.	Připomínkové místo	Číslo jednací	Článek	AO	Připomínka	Vyhodnocení
					Zásadní riziko představuje již samotná fáze výstavby, kdy při rozsáhlých zemních pracích a zakládání patek v citlivém vápencovém podloží může dojít k narušení či znečištění kolektorů podzemních vod. Přítomnost těžké stavební mechanizace a manipulace s provozními hmotami a betonovými směsmi v blízkosti PP Svídovec představuje riziko úniku látek, které se v tomto typu propustného podloží mohou šířit velmi rychle. Dokumentace nedostatečně vyhodnocuje rizika spojená s přítomností technologických náplní (oleje, chladicí kapaliny) a zcela opomíjí krizové scénáře pro případ technické havárie či požáru, které by v této lokalitě mohly vést k ohrožení zdrojů podzemních vod. Vzhledem k absenci odborného hydrologického posouzení vlivu výstavby i provozu na odtokové poměry a čistotu vod v dotčeném území nelze učinit kvalifikovaný závěr o přijatelnosti záměru. **V.7 Rozpor s prioritami umisťování OZE (Směrnice RED III a zákon č. 183/2006 Sb. / 283/2021 Sb.)** Navržené vymezení oblasti AOV38 je v přímém rozporu s evropskou směrnicí RED III (2023/2413) a její probíhající transpozicí do českého právního řádu (zejména v souvislosti se zákonem č. 458/2000 Sb., energetický zákon, a stavebním zákonem). Tato legislativa jasně definuje, že pro rozvoj obnovitelných zdrojů mají být prioritně využívány tzv. „akcelerační zóny“, které jsou umisťovány na ekologicky zasažené plochy (brownfieldy, plochy u dálnic, průmyslové areály, degradované plochy). Lokalita AOV38 však sestává z dosud neporušených travnatých ploch, zemědělské půdy a především rozsáhlých lesních porostů. Umístění větrných elektráren do těchto biologicky cenných lokalit je v zásadním rozporu s principem prioritního využívání antropogenně ovlivněných ploch. V dokumentaci není uvedena informace o konkrétním rozsahu (v hektarech) nezbytného trvalého i dočasného odlesnění. Instalace moderních větrných elektráren vyžaduje vybudování extrémně širokých a zpevněných příjezdových koridorů pro nadrozměrnou techniku, stejně jako rozsáhlých manipulačních ploch. Plošné kácení lesů v této lokalitě může mít devastující dopady na stabilitu krajiny, které dokumentace dostatečně nereflektuje. Konkrétně může dojít k: ➢ **Destrukci lesního mikroklimatu:** Vznik technických koridorů v souvislých lesních celcích narušuje přirozené migrační trasy a životní prostor lesní zvěře. ➢ **Fragmentaci biotopů:** Vznik technických koridorů v souvislých lesních celcích narušuje přirozené migrační trasy a životní prostor lesní zvěře. ➢ **Trvalé ztrátě biodiverzity:** Odstranění vzrostlých porostů představuje ztrátu, kterou nelze plnohodnotně kompenzovat náhradní výsadbou v jiné lokalitě z důvodu odlišných stanovištních podmínek Vzhledem k tomu, že dokumentace nekvantifikuje rozsah kácení ani nevyhodnocuje jeho sekundární vlivy na stabilitu lesních ekosystémů, nelze považovat záměr za dostatečně posouzený a přípustný. **VI. Narušení krajiny a životního prostředí** Navržené řešení povede k: ➢ zásadní změně krajinného rázu ➢ narušení horizontů a dálkových pohledů ➢ vzniku bariér v krajině ➢ narušení ekologické konektivity ➢ znehodnocení zemědělské půdy ➢ zničení migračních tras živočichů 6	

Poř. č.	Připomínkové místo	Číslo jednací	Článek	AO	Připomínka	Vyhodnocení
					Výška staveb 180 metrů vysokých staveb znamená nadregionální dopad. **VII. Dopady na obyvatele** Návrh nedostatečně řeší negativní vliv na: ➢ hluk a nízkofrekvenční hluk ➢ stroboskopický efekt ➢ světelné zatížení ➢ kvalitu bydlení ➢ hodnotu nemovitostí Tyto **vlivy nejsou řádně vyhodnoceny.** **VIII. Kumulativní a systémové dopady** Není řešeno: ➢ souběžné působení více projektů ➢ celkové zatížení území ➢ únosnost krajiny Hrozí **nevratná degradace území**. **IX. Absence variantního řešení** Není doloženo, že byly posuzovány jiné lokality a méně konfliktní varianty, jedná se o porušení základního principu plánování. Nebyla rovněž posouzena tzv. nulová varianta (varianta 0), tedy stav území před realizací záměru, což znemožňuje objektivní hodnocení dopadů. **X. Vyloučení EIA a nedostatečné posouzení vlivů** Navržené vymezení akceleračních oblastí má zásadní dopad i z hlediska následného povolování záměrů, neboť v těchto oblastech dochází k omezení, resp. vyloučení standardního posuzování vlivů na životní prostředí (EIA). O to vyšší nároky musí být kladeny na kvalitu, úplnost a konkrétnost podkladů a vyhodnocení vlivů na životní prostředí již na úrovni tohoto návrhu, neboť územní opatření dle ZOZE nemůže plnohodnotně nahradit individuální posouzení konkrétních záměrů. Předložený návrh však tyto požadavky nenaplňuje, zejména postrádá dostatečné vyhodnocení konkrétních lokálních dopadů, kumulativních vlivů více záměrů v území a jejich dopadů na krajinný ráz, obytné prostředí a veřejné zdraví. **XI. Hlavní požadavek** Požaduji: 1) **Vyřazení výše uvedené akcelerační oblasti z návrhu** nebo 7	

Poř. č.	Připomínkové místo	Číslo jednací	Článek	AO	Připomínka	Vyhodnocení
					2) Zároveň (pro případ, že nebude tomuto požadavku vyhověno) **požaduji, aby návrh změny č. 2 ÚRP ČR nebyl v této části schválen a byl vrácen k zásadnímu přepracování**, a to zejména po doplnění: • **Odborného hydrogeologického a hydrologického posouzení**, které vyhodnotí vliv základových konstrukcí a zemních prací na vápencové podloží, režim podzemních vod a odtokové poměry v povodí toků Lubě a Lomnička. • **Kvantifikace rozsahu odlesnění (v ha) a posouzení vlivu kácení na mikroklima a stabilitu ekosystému**; zároveň požaduji zdůvodnění přípustnosti zásahu do lesních celků, který je v přímém rozporu s prioritami umisťování OZE dle směrnice RED III (upřednostňování antropogenně ovlivněných ploch před volnou krajinou a lesy). • **Závazného stanoviska Úřadu pro civilní letectví a ŘLP**, které prověří přímou kolizi s letištěm Brťov-Jeneč a bezpečnostními zónami letového provozu. • **Biologického posouzení vlivu na Oboru Střela**, zejména s ohledem na welfare chované zvěře, akustický tlak a stroboskopický efekt v uzavřeném areálu. • **Terénního biologického a ornitologického průzkumu** (minimálně ve dvou vegetačních obdobích), se zaměřením na předměty ochrany PP Svídovec a hnízdiště kriticky ohrožených druhů. • **Specifického hodnocení vlivu na populace netopýrů**, zejména s ohledem na riziko mortality v důsledku barotraumatu a narušení potravních biotopů. • **Posouzení kumulativních vlivů v širším území**, které vyhodnotí souběžné působení více projektů a celkovou únosnost krajiny z hlediska ekologické stability. • **Expertízy o zachování funkčnosti dálkového migračního koridoru velké zvěře**, která prokáže, že nedojde k bariérovému efektu a vytlačení zvěře z území v důsledku provozního hluku a vizuálního smogu VTE. • **Posouzení vlivu na krajinný ráz prostřednictvím fotovizualizací** z klíčových dominant (Květnice, Klucanina, rozhledna Babylon) a hodnocení zásahu do dálkových pohledů. • **Právní a ekonomické analýzy dopadů na hodnotu nemovitostí a výkon vlastnických práv dotčených osob**, včetně jasného určení odpovědnosti za vzniklou škodu při znehodnocení majetku. • **Doložení analýzy alternativ**, která prokáže reálné vyhledávání a upřednostnění ploch v Národní databázi brownfieldů před dosud neporušeným přírodním prostředím. Do doby doplnění těchto podkladů nelze území považovat za způsobilé pro vymezení akcelerační oblasti. Podané připomínky jsou blanketní, podatel si vymezuje právo připomínky doplnit ve lhůtě 15 dnů ode dne veřejného projednání. **XII. Závěr** Návrh v předložené podobě není dostatečně odůvodněný, není podložen odbornými daty, je v rozporu s právními předpisy ČR i EU a může mít závažné dopady na krajinu, životní prostředí i obyvatele, proto požaduji především vyřazení Územního opatření k A0V38 z návrhu Změny č. 2 Územního rozvojového plánu ČR. Pro případ, že tomuto požadavku nebude vyhověno, požaduji zásadní přepracování Návrhu Změny č. 2 ÚRP ČR tak, aby byl v souladu s právními předpisy a byly řádně vyhodnoceny jeho dopady. Žádám, aby tato připomínka byla řádně vypořádána v souladu se zákonem a aby bylo uvedeno konkrétní odůvodnění přijatého řešení. 8	
1509.	Slováková Andrea	MMR-35424-2026-81	99cu	AOV38	**PŘIPOMÍNKA K NÁVRHU ZMĚNY Č. 2 ÚZEMNÍHO ROZVOJOVÉHO PLÁNU ČR (§ 97 zák. č. 283/2021 Sb., stavební zákon)**	**Akceptováno.** Akcelerační oblast AOV38 – Rohozec byla vypuštěna.

Poř. č.	Připomínkové místo	Číslo jednací	Článek	AO	Připomínka	Vyhodnocení
					PŘIPOMÍNKY K VYHODNOCENÍ VLIVŮ NÁVRHU ZMĚNY Č. 2 ÚZEMNÍHO ROZVOJOVÉHO PLÁNU NA UDRŽITELNÝ ROZVOJ ÚZEMÍ **PŘIPOMÍNKY K NÁVRHŮM JEDNOTLIVÝCH ÚZEMNÍCH OPATŘENÍ K AKCELERAČNÍM OBLASTEM VYMEZENÝM V NÁVRHU ZMĚNY Č. 2 ÚZEMNÍHO ROZVOJOVÉHO PLÁNU** **I. Úvod** V souladu s možností uplatnit připomínky k návrhu Změny č. 2 Územního rozvojového plánu ČR (ÚRP ČR) podávám připomínku k vymezení akcelerační oblasti pro rozvoj výroby energie z větrné energie. Územní opatření k **AOV38**. **Vymezení území dotčeného připomínkami v Jihomoravském kraji:** • k.ú. 613011 Jeneč v obci Brťov-Jeneč (správní obvod obce s rozšířenou působností, dále jen „ORP“, Blansko) • k.ú. 616010 Bukovice u Rohozce v obci Bukovice • k.ú. 739511 Rašov v obci Rašov • k.ú. 740454 Rohozec u Tišnova v obci Rohozec • k.ú. 762377 Šerkovice v obci Šerkovice • k.ú. 774634 Unín v obci Unín • k.ú. 792918 Zhoř u Rohozce v obci Zhoř (správní obvod ORP Tišnov) a současně na širší území, které může být navrženým řešením přímo či nepřímo ovlivněno. Připomínku podávám: • jako osoba žijící v dotčeném území • jako vlastník nemovitosti v dotčeném území • jako osoba, která muže být dotčena dopady návrhu (např. z hlediska krajiny, životního prostředí či kvality života) Jedná se o území s významnými krajinnými, přírodními a obytnými hodnotami, které nejsou návrhem dostatečně respektovány. Dopad návrhu na mou osobu spočívá v tom, *že podstatně negativně ovlivňuje zdravotní stav, hlučnost, poškození ekosystému* S návrhem týkajícím se Územního opatření k AOV38. **nesouhlasím** a požaduji jeho **vyřazení nebo zásadní přepracování**, neboť vykazuje závažné nedostatky z hlediska zákonnosti, ochrany životního prostředí i dopadů na obyvatele v dané oblasti. **II. Zákonnost a nesoulad s právními předpisy ČR** **1) Rozpor se zákonem č. 500/2004 Sb., správní řád** • § 3 – nebyl zjištěn stav bez důvodných pochybností • § 68 – nedostatečné odůvodnění Návrh **je nepřezkoumatelný**, protože neobsahuje konkrétní podklady pro dané území. **2) Rozpor se zákonem č. 100/2001 Sb. (EIA/SEA),** chybí posouzení:	

Poř. č.	Připomínkové místo	Číslo jednací	Článek	AO	Připomínka	Vyhodnocení
					• kumulativních vlivů • variantního řešení • konkrétních dopadů na území Dokumentace SEA **je neúplná a věcně nedostatečná.** **<u>3) Rozpor se zákonem č. 114/1992 Sb. (ochrana přírody a krajiny)</u>** • ohrožení krajinného rázu (§ 12) • narušení ekologické stability • zásah do biotopů a migračních tras **<u>4) Rozpor se stavebním zákonem</u>** • § 18 a § 19 – ochrana hodnot území • požadavek na udržitelný rozvoj Návrh představuje industrializaci volné krajiny **bez dostatečného odůvodnění.** **<u>III. Nesoulad s právem Evropské unie</u>** **1) Směrnice o ptácích (2009/147/ES) a o stanovištích (92/43/EHS)** • nelze vyloučit negativní vliv na chráněné druhy • chybí dostatečné biologické podklady **Rozpor** s požadavkem vyloučení významného vlivu. **2) Směrnice EIA (2011/92/EU)** • nedostatečné zapojení veřejnosti • nedostatečné vyhodnocení vlivů **3) Směrnice RED III (2023/2413)** nebyla doložena priorita využití: • zastavěných ploch • brownfieldů • technicky narušených území Vymezení ve volné krajině je v **rozporu s principem minimalizace dopadů.** **4) Princip předběžné opatrnosti (čl. 191 SFEU)** Politika Unie v oblasti životního prostředí přispívá k sledování následujících cílů: • zachování, ochrana a zlepšování kvality životního prostředí, • ochrana lidského zdraví, • uvážlivé a racionální využívání přírodních zdrojů, **5) Evropská úmluva o krajině (European Landscape Convention), ETS No. 176** • nedostatečná ochrana krajiny jako základní složky životního prostředí	

Poř. č.	Připomínkové místo	Číslo jednací	Článek	AO	Připomínka	Vyhodnocení
					• ignorování charakteru území • nedostatečné zapojení veřejnosti do rozhodování o zásazích do krajiny **6) Aarhuská úmluva (Convention on Access to Information, Public Participation in Decision making and Access to Justice in Environmental Matters), 1998** • omezení práva veřejnosti na informace • omezení účasti veřejnosti na rozhodovacích procesech (pouze formální zapojení) • omezení práva veřejnosti na přístup k právní ochraně v záležitostech životního prostředí **<u>IV. Procesní a metodické nedostatky návrhu SEA a podkladů</u>** • absence terénních biologických průzkumů • práce pouze s mapovými podklady (nedostatečné) • chybí reálná data o výskytu druhů • variantní řešení • posouzení vlivu na zdraví Bez těchto podkladů **nelze učinit kvalifikovaný závěr.** **<u>V. Odborné nedostatky vymezení AOV38</u>** **V.1 Kolize s bezpečností leteckého provozu a plochou pro SLZ** Navržená oblast AOV38 vykazuje přímý geografický a výškový střet s aktivně využívanou plochou pro sportovní létající zařízení (SLZ) Brťov-Jeneč. AO zasahuje do koridoru provádění jižního letištního okruhu. Umístění výškových staveb v tomto prostoru představuje nepřijatelné bezpečnostní riziko pro letový provoz a je v přímém rozporu se stávajícím využitím vzdušného prostoru v dané lokalitě • Absence nezbytných odborných stanovisek (k vymezení AO zcela chybí nebo nebylo veřejnosti předloženo vyjádření klíčových institucí hájících bezpečnost vzdušného prostoru - Úřadu pro civilní letectví, Řízení letového provozu a Provozovatele plochy pro SLZ Brťov – Jeneč). Absence těchto podkladů činí návrh v části AOV38 nepřezkoumatelným a v rozporu se zásadou zjištění stavu věci bez důvodných pochybností. **V.2 Ohrožení Přírodní památky (PP) Svídovec a biodiverzity území** Navržená oblast AOV38 se nachází v přímém vizuálním a ekologickém kontaktu s Přírodní památkou (PP) Svídovec. Přestože se akcelerační oblast s chráněným územím plošně nepřekrývá, její realizace představuje nepřípustné riziko pro předměty ochrany PP Svídovec v důsledku kumulativních a synergických vlivů, které zasahují do širšího okolí bez ohledu na formální hranice chráněného území: • **Zásah do hydrogeologie a vodního režimu:** ymezená akcelerační oblast AOV38 a PP Svídovec tvoří z hlediska geomorfologie a hydrologie jeden funkční celek v rámci povodí potoka Lubě (č. H. p. 4-15-02-054). Vzhledem k masivnímu charakteru základových konstrukcí VTE (stovky tun betonu a oceli zasahující do hloubky podloží) existuje důvodné riziko narušení puklinových systémů podzemních vod. Tato změna může vést k destabilizaci vlhkostních poměrů v PP Svídovec, na které je existenčně vázána vzácná flóra (např. Botrychium lunaria). Dokumentace SEA zcela postrádá odborné posouzení těchto hydrologických vazeb, což činí návrh v této části nepřezkoumatelným.	

Poř. č.	Připomínkové místo	Číslo jednací	Článek	AO	Připomínka	Vyhodnocení
					• **Ohrožení vzácné flóry a změna mikroklimatu**: Existence unikátních vápnomilných společenstev PP Svídovec, zejména kriticky citlivé vratičky měsíční (Botrychium lunaria), medovníku meduňkolistého, vemeníku dvoulistého a lilie zlatohlavé, je přímo závislá na stabilním mikroklimatu lokality. Turbulence a míchání vzdušných mas rotory VTE o výšce 185 m v dosahu chráněného území způsobují zvýšený výpar a změny teploty přízemních vrstev vzduchu. Tyto mikroklimatické anomálie mohou vést k vysušování stanovišť a degradaci vzácných fytocenóz. Předložená dokumentace SEA zcela postrádá expertní posouzení vlivu těchto změn na konkrétní předměty ochrany PP, což činí návrh v této části neodborným a neúplným. • **Vliv na chráněnou faunu (netopýři a hmyz)**: Umístění výškových staveb o celkové výšce 185 m do území, které je s PP Svídovec úzce ekologicky propojeno, představuje potenciální riziko zvýšené mortality chráněných druhů letounů (netopýrů) v důsledku barotrauma. Vzhledem k tomu, že PP Svídovec plní funkci klíčového úkrytu (refugia) a okolní plochy v AOV38 slouží jako nezbytný potravní biotop, lze důvodně předpokládat negativní ovlivnění životního cyklu dotčených populací a vznik bariérového efektu pro ptactvo a hmyz. Dokumentace SEA tato rizika a funkční ekosystémové vazby v krajině zcela opomíjí a nepředkládá relevantní odborné podklady, které by tato rizika mohly spolehlivě vyvrátit. • **Narušení krajinného rázu a integrity území**: Návrh nerespektuje vizuální integritu dominanty PP Svídovec. Vztyčení průmyslových objektů o výšce 185 m v bezprostředním pohledovém horizontu této přírodní památky drasticky znehodnocuje její estetický a krajinotvorný význam. Vzhledem k extrémnímu výškovému parametru staveb dochází k narušení krajinného rázu v celém dotčeném území, přičemž vzdálenost jednotek kilometrů je pro eliminaci tohoto negativního vizuálního ovlivnění zcela nedostatečná. Dokumentace SEA tato rizika a funkční ekosystémové vazby v krajině zcela opomíjí a nepředkládá relevantní odborné podklady, které by tato rizika mohly spolehlivě vyvrátit. Vzhledem k absenci relevantních odborných podkladů k výše uvedeným bodům nelze v této fázi učinit kvalifikovaný závěr o přijatelnosti lokality AOV38. **V.3 Rozpor vymezení s ochranou dálkového migračního koridoru:** Návrh textové části Opatření obecné povahy (OOP) stanovuje jako závaznou podmínku, že záměry OZE budou umisťovány mimo plochy a koridory územního systému ekologické stability a mimo regionální a nadregionální biokoridory. Navržené plošné vymezení akcelerační oblasti AOV38 Rohozec je však s touto vlastní podmínkou v přímém věcném rozporu, neboť do své plochy zahrnuje a přímo protíná zákonem chráněný dálkový migrační koridor. Předpoklad, že funkčnost koridoru lze zachovat pouhou lokalizací paty stožárů mimo jeho osu, je z odborného hlediska neudržitelný. Vzhledem k celkovým parametrům VTE (výška 185 m) a jejich kumulativnímu akustickému a vizuálnímu vlivu může dojít k faktickému zablokování migrační prostupnosti a znehodnocení celého segmentu DMK. Vymezení akcelerační oblasti v takto definovaném střetu s dálkovým migračním koridorem zakládá vnitřní rozpor v návrhu OOP, pročež nelze bez doplňujících odborných studií učinit kvalifikovaný závěr o přijatelnosti lokality. **V.4 Ohrožení funkčnosti Obory Střela**: Navržená oblast AOV38 se nachází v bezprostřední blízkosti (cca 600 m) trvale oploceného areálu Obory Střela, sloužícího k intenzivnímu chovu mufloní a dančí zvěře. Vzhledem k tomu, že zvěř v uzavřené oboře nemá možnost přirozeného úniku před hlukem, infrazvukem a stroboskopickým	

Poř. č.	Připomínkové místo	Číslo jednací	Článek	AO	Připomínka	Vyhodnocení
					efektem rotorů, představuje provoz VTE o výšce 185 m extrémní biologickou zátěž a riziko chronického stresu chovaných populací. Umístění takto rozměrných staveb vedle chovného areálu přímo znehodnocuje dlouhodobý hospodářský záměr a investice do správy tohoto území. Absence vyhodnocení vlivů na toto specifické hospodaření v krajině a pohodu zvířat (welfare) znemožňuje objektivní posouzení přijatelnosti záměru. **V.5 Ohrožení ptactva a jeho migračních tras:** Vymezené území AOV38 a přilehlá PP Svídovec tvoří funkční celek, který je domovem řady chráněných druhů ptactva, pro které větrné elektrárny představují přímé ohrožení kolizemi s rotory i nepřímé riziko v podobě ztráty biotopu. V tomto území je potvrzen výskyt a hnízdění druhů s velkým akčním rádiem, jako je včelojed lesní, luňák červený nebo čáp černý, pro které představují rotory o výšce 185 m v otevřené krajině fatální riziko při lovu. Okolní smíšené a listnaté lesy jsou zároveň klíčovým hnízdním biotopem silně ohroženého krutihlava obecného (Jynx torquilla) a lejska bělokrkého (Ficedula albicollis). Pro tyto lesní druhy představuje provoz VTE v bezprostřední blízkosti porostů trvalý rušivý faktor v podobě hluku a vizuálního smogu, který může vést k opuštění hnízdišť. Celá oblast navíc slouží jako lokální tahová cesta ptactva a vznik „stěny“ z větrných elektráren nutí ptáky tyto trasy měnit, což zvyšuje jejich energetický výdej a stres. V předložené dokumentaci SEA zcela chybí relevantní terénní ornitologický průzkum, který by vyhodnotil sezónní výskyt a hustotu přeletů těchto druhů přes vymezené území. Bez těchto odborných podkladů nelze učinit kvalifikovaný závěr o přijatelnosti záměru. **V.6 Ohrožení povrchových vod a hydrologického režimu území:** Vymezené území AOV38 představuje významnou plochu pro zadržování vody v krajině, která může přímo ovlivňovat hydrologickou stabilitu povodí řek Lubě a Lomničky. Výstavba větrných elektráren a doprovodné technické infrastruktury (příjezdové komunikace pro těžkou techniku, rozsáhlé manipulační a montážní plochy) může vést k plošnému záboru a silnému zhutnění půdy. Tento zásah může snižovat přirozenou schopnost území vsakovat srážkovou vodu a zvyšovat koeficient povrchového odtoku. Zrychlený odtok z takto rozsáhlých zpevněných ploch představuje riziko pro koryta obou zmíněných toků, kde může docházet k nárazovému přetížení jejich kapacity, zvýšené erozi a následnému zhoršení kvality vody v níže položených obcích. Zásadní riziko představuje již samotná fáze výstavby, kdy při rozsáhlých zemních pracích a zakládání patek v citlivém vápencovém podloží může dojít k narušení či znečištění kolektorů podzemních vod. Přítomnost těžké stavební mechanizace a manipulace s provozními hmotami a betonovými směsmi v blízkosti PP Svídovec představuje riziko úniku látek, které se v tomto typu propustného podloží mohou šířit velmi rychle. Dokumentace nedostatečně vyhodnocuje rizika spojená s přítomností technologických náplní (oleje, chladicí kapaliny) a zcela opomíjí krizové scénáře pro případ technické havárie či požáru, které by v této lokalitě mohly vést k ohrožení zdrojů podzemních vod. Vzhledem k absenci odborného hydrologického posouzení vlivu výstavby i provozu na odtokové poměry a čistotu vod v dotčeném území nelze učinit kvalifikovaný závěr o přijatelnosti záměru. **V.7 Rozpor s prioritami umisťování OZE (Směrnice RED III a zákon č. 183/2006 Sb. / 283/2021 Sb.)** Navržené vymezení oblasti AOV38 je v přímém rozporu s evropskou směrnicí RED III (2023/2413) a její probíhající transpozicí do českého právního řádu (zejména v souvislosti se zákonem č. 458/2000 Sb., energetický zákon, a stavebním zákonem). Tato legislativa jasně definuje, že pro rozvoj obnovitelných zdrojů mají být prioritně využívány tzv. „akcelerační zóny“, které jsou umisťovány na ekologicky zasažené plochy (brownfieldy, plochy u dálnic, průmyslové areály, degradované plochy). Lokalita AOV38 však sestává z dosud neporušených travnatých ploch, zemědělské půdy a především rozsáhlých lesních porostů. Umístění větrných elektráren do těchto biologicky cenných lokalit je v zásadním rozporu s principem prioritního využívání antropogenně ovlivněných ploch.	

Poř. č.	Připomínkové místo	Číslo jednací	Článek	AO	Připomínka	Vyhodnocení
					V dokumentaci není uvedena informace o konkrétním rozsahu (v hektarech) nezbytného trvalého i dočasného odlesnění. Instalace moderních větrných elektráren vyžaduje vybudování extrémně širokých a zpevněných příjezdových koridorů pro nadrozměrnou techniku, stejně jako rozsáhlých manipulačních ploch. Plošné kácení lesů v této lokalitě může mít devastující dopady na stabilitu krajiny, které dokumentace dostatečně nereflektuje. Konkrétně může dojít k: • **Destrukci lesního mikroklimatu**: Vznik technických koridorů v souvislých lesních celcích narušuje přirozené migrační trasy a životní prostor lesní zvěře. • **Fragmentaci biotopů**: Vznik technických koridorů v souvislých lesních celcích narušuje přirozené migrační trasy a životní prostor lesní zvěře. • **Trvalé ztrátě biodiverzity**: Odstranění vzrostlých porostů představuje ztrátu, kterou nelze plnohodnotně kompenzovat náhradní výsadbou v jiné lokalitě z důvodu odlišných stanovištních podmínek Vzhledem k tomu, že dokumentace nekvantifikuje rozsah kácení ani nevyhodnocuje jeho sekundární vlivy na stabilitu lesních ekosystémů, nelze považovat záměr za dostatečně posouzený a přípustný. **VI. Narušení krajiny a životního prostředí** Navržené řešení povede k: • zásadní změně krajinného rázu • narušení horizontů a dálkových pohledů • vzniku bariér v krajině • narušení ekologické konektivity • znehodnocení zemědělské půdy • zničení migračních tras živočichů Výška staveb 180 metrů vysokých staveb znamená nadregionální dopad. **VII. Dopady na obyvatele** Návrh nedostatečně řeší negativní vliv na: • hluk a nízkofrekvenční hluk • stroboskopický efekt • světelné zatížení • kvalitu bydlení • hodnotu nemovitostí Tyto **vlivy nejsou řádně vyhodnoceny.** **VIII. Kumulativní a systémové dopady** Není řešeno: • souběžné působení více projektů • celkové zatížení území • únosnost krajiny Hrozí **nevratná degradace území.** **IX. Absence variantního řešení**	

Poř. č.	Připomínkové místo	Číslo jednací	Článek	AO	Připomínka	Vyhodnocení
					Není doloženo, že byly posuzovány jiné lokality a méně konfliktní varianty, jedná se o porušení základního principu plánování. Nebyla rovněž posouzena tzv. nulová varianta (varianta 0), tedy stav území před realizací záměru, což znemožňuje objektivní hodnocení dopadů. **<u>X. Vyloučení EIA a nedostatečné posouzení vlivů</u>** Navržené vymezení akceleračních oblastí má zásadní dopad i z hlediska následného povolování záměrů, neboť v těchto oblastech dochází k omezení, resp. vyloučení standardního posuzování vlivů na životní prostředí (EIA). O to vyšší nároky musí být kladeny na kvalitu, úplnost a konkrétnost podkladů a vyhodnocení vlivů na životní prostředí již na úrovni tohoto návrhu, neboť územní opatření dle ZOZE nemůže plnohodnotně nahradit individuální posouzení konkrétních záměrů. Předložený návrh však tyto požadavky nenaplňuje, zejména postrádá dostatečné vyhodnocení konkrétních lokálních dopadů, kumulativních vlivů více záměrů v území a jejich dopadů na krajinný ráz, obytné prostředí a veřejné zdraví. **<u>XI. Hlavní požadavek</u>** Požaduji: 1) **Vyřazení výše uvedené akcelerační oblasti z návrhu** nebo 2) Zároveň (pro případ, že nebude tomuto požadavku vyhověno) **požaduji, aby návrh změny č. 2 ÚRP ČR nebyl v této části schválen a byl vrácen k zásadnímu přepracování,** a to zejména po doplnění: • **Odborného hydrogeologického a hydrologického posouzení**, které vyhodnotí vliv základových konstrukcí a zemních prací na vápencové podloží, režim podzemních vod a odtokové poměry v povodí toků Lubě a Lomnička. • **Kvantifikace rozsahu odlesnění (v ha) a posouzení vlivu kácení na mikroklima a stabilitu ekosystému;** zároveň požaduji zdůvodnění přípustnosti zásahu do lesních celků, který je v přímém rozporu s prioritami umisťování OZE dle směrnice RED III (upřednostňování antropogenně ovlivněných ploch před volnou krajinou a lesy). • **Závazného stanoviska Úřadu pro civilní letectví a ŘLP**, které prověří přímou kolizi s letištěm Brťov-Jeneč a bezpečnostními zónami letového provozu. • **Biologického posouzení vlivu na Oboru Střela,** zejména s ohledem na welfare chované zvěře, akustický tlak a stroboskopický efekt v uzavřeném areálu. • **Terénního biologického a ornitologického průzkumu** (minimálně ve dvou vegetačních obdobích), se zaměřením na předměty ochrany PP Svídovec a hnízdiště kriticky ohrožených druhů. • **Specifického hodnocení vlivu na populace netopýrů**, zejména s ohledem na riziko mortality v důsledku barotraumatu a narušení potravních biotopů. • **Posouzení kumulativních vlivů v širším území,** které vyhodnotí souběžné působení více projektů a celkovou únosnost krajiny z hlediska ekologické stability. • **Expertízy o zachování funkčnosti dálkového migračního koridoru velké zvěře,** která prokáže, že nedojde k bariérovému efektu a vytlačení zvěře z území v důsledku provozního hluku a vizuálního smogu VTE. • **Posouzení vlivu na krajinný ráz prostřednictvím fotovizualizací** z klíčových dominant (Květnice, Klucanina, rozhledna Babylon) a hodnocení zásahu do dálkových pohledů. • **Právní a ekonomické analýzy dopadů na hodnotu nemovitostí a výkon vlastnických práv dotčených osob,** včetně jasného určení odpovědnosti za vzniklou škodu při znehodnocení majetku. • **Doložení analýzy alternativ,** která prokáže reálné vyhledávání a upřednostnění ploch v Národní databázi brownfieldů před dosud neporušeným přírodním prostředím. Do doby doplnění těchto podkladů nelze území považovat za způsobilé pro vymezení akcelerační oblasti. Podané připomínky jsou blanketní, podatel si vymezuje právo připomínky doplnit ve lhůtě 15 dnů ode dne veřejného projednání.	

Poř. č.	Připomínkové místo	Číslo jednací	Článek	AO	Připomínka	Vyhodnocení
					<u>XII. Závěr</u> Návrh v předložené podobě není dostatečně odůvodněný, není podložen odbornými daty, je v rozporu s právními předpisy ČR i EU a může mít závažné dopady na krajinu, životní prostředí i obyvatele, proto požaduji především vyřazení Územního opatření k A0V38 z návrhu Změny č. 2 Územního rozvojového plánu ČR. Pro případ, že tomuto požadavku nebude vyhověno, požaduji zásadní přepracování Návrhu Změny č. 2 ÚRP ČR tak, aby byl v souladu s právními předpisy a byly řádně vyhodnoceny jeho dopady. Žádám, aby tato připomínka byla řádně vypořádána v souladu se zákonem a aby bylo uvedeno konkrétní odůvodnění přijatého řešení.	
1510.	Rich Darina	MMR-35425-2026-81	99cu	AOV38	**PŘIPOMÍNKA K NÁVRHU ZMĚNY Č. 2 ÚZEMNÍHO ROZVOJOVÉHO PLÁNU ČR (§ 97 zák. č. 283/2021 Sb., stavební zákon)** **PŘIPOMÍNKY K VYHODNOCENÍ VLIVŮ NÁVRHU ZMĚNY Č. 2 ÚZEMNÍHO ROZVOJOVÉHO PLÁNU NA UDRŽITELNÝ ROZVOJ ÚZEMÍ** **PŘIPOMÍNKY K NÁVRHŮM JEDNOTLIVÝCH ÚZEMNÍCH OPATŘENÍ K AKCELERAČNÍM OBLASTEM VYMEZENÝM V NÁVRHU ZMĚNY Č. 2 ÚZEMNÍHO ROZVOJOVÉHO PLÁNU** **<u>I. Úvod</u>** V souladu s možností uplatnit připomínky k návrhu Změny č. 2 Územního rozvojového plánu ČR (ÚRP ČR) podávám připomínku k vymezení akcelerační oblasti pro rozvoj výroby energie z větrné energie. Územní opatření k **AOV38**. **Vymezení území dotčeného připomínkami v Jihomoravském kraji:** • k.ú. 613011 Jeneč v obci Brťov-Jeneč (správní obvod obce s rozšířenou působností, dále jen „ORP“, Blansko) • k.ú. 616010 Bukovice u Rohozce v obci Bukovice • k.ú. 739511 Rašov v obci Rašov • k.ú. 740454 Rohozec u Tišnova v obci Rohozec • k.ú. 762377 Šerkovice v obci Šerkovice • k.ú. 774634 Unín v obci Unín • k.ú. 792918 Zhoř u Rohozce v obci Zhoř (správní obvod ORP Tišnov) a současně na širší území, které může být navrženým řešením přímo či nepřímo ovlivněno. Připomínku podávám: • jako vlastník nemovitosti v dotčeném území Jedná se o území s významnými krajinnými, přírodními a obytnými hodnotami, které nejsou návrhem dostatečně respektovány. Dopad návrhu na mou osobu spočívá v tom, *že.....* doplňte dle vlastního uvážení nebo popřípadě tento odstavec smažte) S návrhem týkajícím se Územního opatření k AOV38. **nesouhlasím** a požaduji jeho **vyřazení nebo zásadní přepracování**, neboť vykazuje závažné nedostatky z hlediska zákonnosti, ochrany životního prostředí i dopadů na obyvatele v dané oblasti.	**Akceptováno jinak.** Akcelerační oblast AOV38 – Rohozec byla vypuštěna. Připomínce bylo vyhověno jinak, než bylo navrhováno.

Příloha č. 5i – Vyhodnocení připomínek obcí a veřejnosti

Poř. č.	Připomínkové místo	Číslo jednací	Článek	AO	Připomínka	Vyhodnocení
					II. Zákonnost a nesoulad s právními předpisy ČR **1) Rozpor se zákonem č. 500/2004 Sb., správní řád** • § 3 – nebyl zjištěn stav bez důvodných pochybností • § 68 – nedostatečné odůvodnění Návrh **je nepřezkoumatelný**, protože neobsahuje konkrétní podklady pro dané území. **2) Rozpor se zákonem č. 100/2001 Sb. (EIA/SEA),** chybí posouzení: • kumulativních vlivů • variantního řešení • konkrétních dopadů na území Dokumentace SEA **je neúplná a věcně nedostatečná.** **3) Rozpor se zákonem č. 114/1992 Sb. (ochrana přírody a krajiny)** • ohrožení krajinného rázu (§ 12) • narušení ekologické stability • zásah do biotopů a migračních tras **4) Rozpor se stavebním zákonem** • § 18 a § 19 – ochrana hodnot území • požadavek na udržitelný rozvoj Návrh představuje industrializaci volné krajiny **bez dostatečného odůvodnění.** **III. Nesoulad s právem Evropské unie** **1) Směrnice o ptácích (2009/147/ES) a o stanovištích (92/43/EHS)** • nelze vyloučit negativní vliv na chráněné druhy • chybí dostatečné biologické podklady **Rozpor** s požadavkem vyloučení významného vlivu. **2) Směrnice EIA (2011/92/EU)** • nedostatečné zapojení veřejnosti • nedostatečné vyhodnocení vlivů **3) Směrnice RED III (2023/2413)** nebyla doložena priorita využití: • zastavěných ploch • brownfieldů • technicky narušených území Vymezení ve volné krajině je v **rozporu s principem minimalizace dopadů.**	

Poř. č.	Připomínkové místo	Číslo jednací	Článek	AO	Připomínka	Vyhodnocení
					4) Princip předběžné opatrnosti (čl. 191 SFEU) Politika Unie v oblasti životního prostředí přispívá k sledování následujících cílů: • zachování, ochrana a zlepšování kvality životního prostředí, • ochrana lidského zdraví, • uvážlivé a racionální využívání přírodních zdrojů, **5) Evropská úmluva o krajině (European Landscape Convention), ETS No. 176** • nedostatečná ochrana krajiny jako základní složky životního prostředí • ignorování charakteru území • nedostatečné zapojení veřejnosti do rozhodování o zásazích do krajiny **6) Aarhuská úmluva (Convention on Access to Information, Public Participation in Decision making and Access to Justice in Environmental Matters), 1998** • omezení práva veřejnosti na informace • omezení účasti veřejnosti na rozhodovacích procesech (pouze formální zapojení) • omezení práva veřejnosti na přístup k právní ochraně v záležitostech životního prostředí **<u>IV. Procesní a metodické nedostatky návrhu SEA a podkladů</u>** • absence terénních biologických průzkumů • práce pouze s mapovými podklady (nedostatečné) • chybí reálná data o výskytu druhů • variantní řešení • posouzení vlivu na zdraví Bez těchto podkladů **nelze učinit kvalifikovaný závěr.** **<u>V. Odborné nedostatky vymezení AOV38</u>** **V.1 Kolize s bezpečností leteckého provozu a plochou pro SLZ** Navržená oblast AOV38 vykazuje přímý geografický a výškový střet s aktivně využívanou plochou pro sportovní létající zařízení (SLZ) Brťov-Jeneč. AO zasahuje do koridoru provádění jižního letištního okruhu. Umístění výškových staveb v tomto prostoru představuje nepřijatelné bezpečnostní riziko pro letový provoz a je v přímém rozporu se stávajícím využitím vzdušného prostoru v dané lokalitě • Absence nezbytných odborných stanovisek (k vymezení AO zcela chybí nebo nebylo veřejnosti předloženo vyjádření klíčových institucí hájících bezpečnost vzdušného prostoru - Úřadu pro civilní letectví, Řízení letového provozu a Provozovatele plochy pro SLZ Brťov – Jeneč). Absence těchto podkladů činí návrh v části AOV38 nepřezkoumatelným a v rozporu se zásadou zjištění stavu věci bez důvodných pochybností. **V.2 Ohrožení Přírodní památky (PP) Svídovec a biodiverzity území** Navržená oblast AOV38 se nachází v přímém vizuálním a ekologickém kontaktu s Přírodní památkou (PP) Svídovec. Přestože se akcelerační oblast s chráněným územím plošně nepřekrývá, její realizace představuje nepřípustné riziko pro předměty ochrany PP Svídovec v důsledku kumulativních a synergických vlivů, které zasahují do širšího okolí bez ohledu na formální hranice chráněného území:	

Poř. č.	Připomínkové místo	Číslo jednací	Článek	AO	Připomínka	Vyhodnocení
					• **Zásah do hydrogeologie a vodního režimu:** ymezená akcelerační oblast AOV38 a PP Svídovec tvoří z hlediska geomorfologie a hydrologie jeden funkční celek v rámci povodí potoka Lubě (č. H. p. 4-15-02-054). Vzhledem k masivnímu charakteru základových konstrukcí VTE (stovky tun betonu a oceli zasahující do hloubky podloží) existuje důvodné riziko narušení puklinových systémů podzemních vod. Tato změna může vést k destabilizaci vlhkostních poměrů v PP Svídovec, na které je existenčně vázána vzácná flóra (např. Botrychium lunaria). Dokumentace SEA zcela postrádá odborné posouzení těchto hydrologických vazeb, což činí návrh v této části nepřezkoumatelným. • **Ohrožení vzácné flóry a změna mikroklimatu**: Existence unikátních vápnomilných společenstev PP Svídovec, zejména kriticky citlivé vratičky měsíční (Botrychium lunaria), medovníku meduňkolistého, vemeníku dvoulistého a lilie zlatohlavé, je přímo závislá na stabilním mikroklimatu lokality. Turbulence a míchání vzdušných mas rotory VTE o výšce 185 m v dosahu chráněného území způsobují zvýšený výpar a změny teploty přízemních vrstev vzduchu. Tyto mikroklimatické anomálie mohou vést k vysušování stanovišť a degradaci vzácných fytocenóz. Předložená dokumentace SEA zcela postrádá expertní posouzení vlivu těchto změn na konkrétní předměty ochrany PP, což činí návrh v této části neodborným a neúplným. • **Vliv na chráněnou faunu (netopýři a hmyz)**: Umístění výškových staveb o celkové výšce 185 m do území, které je s PP Svídovec úzce ekologicky propojeno, představuje potenciální riziko zvýšené mortality chráněných druhů letounů (netopýrů) v důsledku barotrauma. Vzhledem k tomu, že PP Svídovec plní funkci klíčového úkrytu (refugia) a okolní plochy v AOV38 slouží jako nezbytný potravní biotop, lze důvodně předpokládat negativní ovlivnění životního cyklu dotčených populací a vznik bariérového efektu pro ptactvo a hmyz. Dokumentace SEA tato rizika a funkční ekosystémové vazby v krajině zcela opomíjí a nepředkládá relevantní odborné podklady, které by tato rizika mohly spolehlivě vyvrátit. • **Narušení krajinného rázu a integrity území**: Návrh nerespektuje vizuální integritu dominanty PP Svídovec. Vztyčení průmyslových objektů o výšce 185 m v bezprostředním pohledovém horizontu této přírodní památky drasticky znehodnocuje její estetický a krajinotvorný význam. Vzhledem k extrémnímu výškovému parametru staveb dochází k narušení krajinného rázu v celém dotčeném území, přičemž vzdálenost jednotek kilometrů je pro eliminaci tohoto negativního vizuálního ovlivnění zcela nedostatečná. Dokumentace SEA tato rizika a funkční ekosystémové vazby v krajině zcela opomíjí a nepředkládá relevantní odborné podklady, které by tato rizika mohly spolehlivě vyvrátit. Vzhledem k absenci relevantních odborných podkladů k výše uvedeným bodům nelze v této fázi učinit kvalifikovaný závěr o přijatelnosti lokality AOV38. **V.3 Rozpor vymezení s ochranou dálkového migračního koridoru:** Návrh textové části Opatření obecné povahy (OOP) stanovuje jako závaznou podmínku, že záměry OZE budou umisťovány mimo plochy a koridory územního systému ekologické stability a mimo regionální a nadregionální biokoridory. Navržené plošné vymezení akcelerační oblasti AOV38 Rohozec je však s touto vlastní podmínkou v přímém věcném rozporu, neboť do své plochy zahrnuje a přímo protíná zákonem chráněný dálkový migrační koridor.	

Poř. č.	Připomínkové místo	Číslo jednací	Článek	AO	Připomínka	Vyhodnocení
					Předpoklad, že funkčnost koridoru lze zachovat pouhou lokalizací paty stožárů mimo jeho osu, je z odborného hlediska neudržitelný. Vzhledem k celkovým parametrům VTE (výška 185 m) a jejich kumulativnímu akustickému a vizuálnímu vlivu může dojít k faktickému zablokování migrační prostupnosti a znehodnocení celého segmentu DMK. Vymezení akcelerační oblasti v takto definovaném střetu s dálkovým migračním koridorem zakládá vnitřní rozpor v návrhu OOP, pročež nelze bez doplňujících odborných studií učinit kvalifikovaný závěr o přijatelnosti lokality. **V.4 Ohrožení funkčnosti Obory Střela**: Navržená oblast AOV38 se nachází v bezprostřední blízkosti (cca 600 m) trvale oploceného areálu Obory Střela, sloužícího k intenzivnímu chovu mufloní a dančí zvěře. Vzhledem k tomu, že zvěř v uzavřené oboře nemá možnost přirozeného úniku před hlukem, infrazvukem a stroboskopickým efektem rotorů, představuje provoz VTE o výšce 185 m extrémní biologickou zátěž a riziko chronického stresu chovaných populací. Umístění takto rozměrných staveb vedle chovného areálu přímo znehodnocuje dlouhodobý hospodářský záměr a investice do správy tohoto území. Absence vyhodnocení vlivů na toto specifické hospodaření v krajině a pohodu zvířat (welfare) znemožňuje objektivní posouzení přijatelnosti záměru. **V.5 Ohrožení ptactva a jeho migračních tras:** Vymezené území AOV38 a přilehlá PP Svídovec tvoří funkční celek, který je domovem řady chráněných druhů ptactva, pro které větrné elektrárny představují přímé ohrožení kolizemi s rotory i nepřímé riziko v podobě ztráty biotopu. V tomto území je potvrzen výskyt a hnízdění druhů s velkým akčním rádiem, jako je včelojed lesní, luňák červený nebo čáp černý, pro které představují rotory o výšce 185 m v otevřené krajině fatální riziko při lovu. Okolní smíšené a listnaté lesy jsou zároveň klíčovým hnízdním biotopem silně ohroženého krutihlava obecného (Jynx torquilla) a lejska bělokrkého (Ficedula albicollis). Pro tyto lesní druhy představuje provoz VTE v bezprostřední blízkosti porostů trvalý rušivý faktor v podobě hluku a vizuálního smogu, který může vést k opuštění hnízdišť. Celá oblast navíc slouží jako lokální tahová cesta ptactva a vznik „stěny“ z větrných elektráren nutí ptáky tyto trasy měnit, což zvyšuje jejich energetický výdej a stres. V předložené dokumentaci SEA zcela chybí relevantní terénní ornitologický průzkum, který by vyhodnotil sezónní výskyt a hustotu přeletů těchto druhů přes vymezené území. Bez těchto odborných podkladů nelze učinit kvalifikovaný závěr o přijatelnosti záměru. **V.6 Ohrožení povrchových vod a hydrologického režimu území:** Vymezené území AOV38 představuje významnou plochu pro zadržování vody v krajině, která může přímo ovlivňovat hydrologickou stabilitu povodí řek Lubě a Lomničky. Výstavba větrných elektráren a doprovodné technické infrastruktury (příjezdové komunikace pro těžkou techniku, rozsáhlé manipulační a montážní plochy) může vést k plošnému záboru a silnému zhutnění půdy. Tento zásah může snižovat přirozenou schopnost území vsakovat srážkovou vodu a zvyšovat koeficient povrchového odtoku. Zrychlený odtok z takto rozsáhlých zpevněných ploch představuje riziko pro koryta obou zmíněných toků, kde může docházet k nárazovému přetížení jejich kapacity, zvýšené erozi a následnému zhoršení kvality vody v níže položených obcích. Zásadní riziko představuje již samotná fáze výstavby, kdy při rozsáhlých zemních pracích a zakládání patek v citlivém vápencovém podloží může dojít k narušení či znečištění kolektorů podzemních vod. Přítomnost těžké stavební mechanizace a manipulace s provozními hmotami a betonovými směsmi v blízkosti PP Svídovec představuje riziko úniku látek, které se v tomto typu propustného podloží mohou šířit velmi rychle. Dokumentace nedostatečně vyhodnocuje rizika spojená s přítomností technologických náplní (oleje, chladicí kapaliny) a zcela opomíjí krizové scénáře pro případ technické havárie či požáru, které by v této lokalitě mohly vést k ohrožení zdrojů podzemních vod. Vzhledem k absenci odborného hydrologického posouzení vlivu výstavby i provozu na odtokové poměry a čistotu vod v dotčeném území nelze učinit kvalifikovaný závěr o přijatelnosti záměru.	

Poř. č.	Připomínkové místo	Číslo jednací	Článek	AO	Připomínka	Vyhodnocení
					V.7 Rozpor s prioritami umisťování OZE (Směrnice RED III a zákon č. 183/2006 Sb. / 283/2021 Sb.) Navržené vymezení oblasti AOV38 je v přímém rozporu s evropskou směrnicí RED III (2023/2413) a její probíhající transpozicí do českého právního řádu (zejména v souvislosti se zákonem č. 458/2000 Sb., energetický zákon, a stavebním zákonem). Tato legislativa jasně definuje, že pro rozvoj obnovitelných zdrojů mají být prioritně využívány tzv. „akcelerační zóny“, které jsou umisťovány na ekologicky zasažené plochy (brownfieldy, plochy u dálnic, průmyslové areály, degradované plochy). Lokalita AOV38 však sestává z dosud neporušených travnatých ploch, zemědělské půdy a především rozsáhlých lesních porostů. Umístění větrných elektráren do těchto biologicky cenných lokalit je v zásadním rozporu s principem prioritního využívání antropogenně ovlivněných ploch. V dokumentaci není uvedena informace o konkrétním rozsahu (v hektarech) nezbytného trvalého i dočasného odlesnění. Instalace moderních větrných elektráren vyžaduje vybudování extrémně širokých a zpevněných příjezdových koridorů pro nadrozměrnou techniku, stejně jako rozsáhlých manipulačních ploch. Plošné kácení lesů v této lokalitě může mít devastující dopady na stabilitu krajiny, které dokumentace dostatečně nereflektuje. Konkrétně může dojít k: • **Destrukci lesního mikroklimatu**: Vznik technických koridorů v souvislých lesních celcích narušuje přirozené migrační trasy a životní prostor lesní zvěře. • **Fragmentaci biotopů**: Vznik technických koridorů v souvislých lesních celcích narušuje přirozené migrační trasy a životní prostor lesní zvěře. • **Trvalé ztrátě biodiverzity**: Odstranění vzrostlých porostů představuje ztrátu, kterou nelze plnohodnotně kompenzovat náhradní výsadbou v jiné lokalitě z důvodu odlišných stanovištních podmínek Vzhledem k tomu, že dokumentace nekvantifikuje rozsah kácení ani nevyhodnocuje jeho sekundární vlivy na stabilitu lesních ekosystémů, nelze považovat záměr za dostatečně posouzený a přípustný. **<u>VI. Narušení krajiny a životního prostředí</u>** Navržené řešení povede k: • zásadní změně krajinného rázu • narušení horizontů a dálkových pohledů • vzniku bariér v krajině • narušení ekologické konektivity • znehodnocení zemědělské půdy • zničení migračních tras živočichů Výška staveb 180 metrů vysokých staveb znamená nadregionální dopad. **<u>VII. Dopady na obyvatele</u>** Návrh nedostatečně řeší negativní vliv na: • hluk a nízkofrekvenční hluk • stroboskopický efekt • světelné zatížení • kvalitu bydlení • hodnotu nemovitostí Tyto **vlivy nejsou řádně vyhodnoceny.** **<u>VIII. Kumulativní a systémové dopady</u>**	

Poř. č.	Připomínkové místo	Číslo jednací	Článek	AO	Připomínka	Vyhodnocení
					Není řešeno: • souběžné působení více projektů • celkové zatížení území • únosnost krajiny Hrozí **nevratná degradace území.** **<u>IX. Absence variantního řešení</u>** Není doloženo, že byly posuzovány jiné lokality a méně konfliktní varianty, jedná se o porušení základního principu plánování. Nebyla rovněž posouzena tzv. nulová varianta (varianta 0), tedy stav území před realizací záměru, což znemožňuje objektivní hodnocení dopadů. **<u>X. Vyloučení EIA a nedostatečné posouzení vlivů</u>** Navržené vymezení akceleračních oblastí má zásadní dopad i z hlediska následného povolování záměrů, neboť v těchto oblastech dochází k omezení, resp. vyloučení standardního posuzování vlivů na životní prostředí (EIA). O to vyšší nároky musí být kladeny na kvalitu, úplnost a konkrétnost podkladů a vyhodnocení vlivů na životní prostředí již na úrovni tohoto návrhu, neboť územní opatření dle ZOZE nemůže plnohodnotně nahradit individuální posouzení konkrétních záměrů. Předložený návrh však tyto požadavky nenaplňuje, zejména postrádá dostatečné vyhodnocení konkrétních lokálních dopadů, kumulativních vlivů více záměrů v území a jejich dopadů na krajinný ráz, obytné prostředí a veřejné zdraví. **<u>XI. Hlavní požadavek</u>** Požaduji: 1) **Vyřazení výše uvedené akcelerační oblasti z návrhu** nebo 2) Zároveň (pro případ, že nebude tomuto požadavku vyhověno) **požaduji, aby návrh změny č. 2 ÚRP ČR nebyl v této části schválen a byl vrácen k zásadnímu přepracování,** a to zejména po doplnění: • **Odborného hydrogeologického a hydrologického posouzení**, které vyhodnotí vliv základových konstrukcí a zemních prací na vápencové podloží, režim podzemních vod a odtokové poměry v povodí toků Lubě a Lomnička. • **Kvantifikace rozsahu odlesnění (v ha) a posouzení vlivu kácení na mikroklima a stabilitu ekosystému;** zároveň požaduji zdůvodnění přípustnosti zásahu do lesních celků, který je v přímém rozporu s prioritami umisťování OZE dle směrnice RED III (upřednostňování antropogenně ovlivněných ploch před volnou krajinou a lesy). • **Závazného stanoviska Úřadu pro civilní letectví a ŘLP**, které prověří přímou kolizi s letištěm Brťov-Jeneč a bezpečnostními zónami letového provozu. • **Biologického posouzení vlivu na Oboru Střela,** zejména s ohledem na welfare chované zvěře, akustický tlak a stroboskopický efekt v uzavřeném areálu. • **Terénního biologického a ornitologického průzkumu** (minimálně ve dvou vegetačních obdobích), se zaměřením na předměty ochrany PP Svídovec a hnízdiště kriticky ohrožených druhů. • **Specifického hodnocení vlivu na populace netopýrů**, zejména s ohledem na riziko mortality v důsledku barotraumatu a narušení potravních biotopů. • **Posouzení kumulativních vlivů v širším území,** které vyhodnotí souběžné působení více projektů a celkovou únosnost krajiny z hlediska ekologické stability. • **Expertízy o zachování funkčnosti dálkového migračního koridoru velké zvěře,** která prokáže, že nedojde k bariérovému efektu a vytlačení zvěře z území v důsledku provozního hluku a vizuálního smogu VTE.	

Poř. č.	Připomínkové místo	Číslo jednací	Článek	AO	Připomínka	Vyhodnocení
					• **Posouzení vlivu na krajinný ráz prostřednictvím fotovizualizací** z klíčových dominant (Květnice, Klucanina, rozhledna Babylon) a hodnocení zásahu do dálkových pohledů. • **Právní a ekonomické analýzy dopadů na hodnotu nemovitostí a výkon vlastnických práv dotčených osob,** včetně jasného určení odpovědnosti za vzniklou škodu při znehodnocení majetku. • **Doložení analýzy alternativ,** která prokáže reálné vyhledávání a upřednostnění ploch v Národní databázi brownfieldů před dosud neporušeným přírodním prostředím. Do doby doplnění těchto podkladů nelze území považovat za způsobilé pro vymezení akcelerační oblasti. Podané připomínky jsou blanketní, podatel si vymezuje právo připomínky doplnit ve lhůtě 15 dnů ode dne veřejného projednání. **XII. Závěr** Návrh v předložené podobě není dostatečně odůvodněný, není podložen odbornými daty, je v rozporu s právními předpisy ČR i EU a může mít závažné dopady na krajinu, životní prostředí i obyvatele, proto požaduji především vyřazení Územního opatření k A0V38 z návrhu Změny č. 2 Územního rozvojového plánu ČR. Pro případ, že tomuto požadavku nebude vyhověno, požaduji zásadní přepracování Návrhu Změny č. 2 ÚRP ČR tak, aby byl v souladu s právními předpisy a byly řádně vyhodnoceny jeho dopady. Žádám, aby tato připomínka byla řádně vypořádána v souladu se zákonem a aby bylo uvedeno konkrétní odůvodnění přijatého řešení.	
1511.	Doupovec Zdeněk	MMR-35426-2026-81	99cu	AOV38	**PŘIPOMÍNKA K NÁVRHU ZMĚNY Č. 2 ÚZEMNÍHO ROZVOJOVÉHO PLÁNU ČR (§ 97 zák. č. 283/2021 Sb., stavební zákon)** **PŘIPOMÍNKY K VYHODNOCENÍ VLIVŮ NÁVRHU ZMĚNY Č. 2 ÚZEMNÍHO ROZVOJOVÉHO PLÁNU NA UDRŽITELNÝ ROZVOJ ÚZEMÍ** **PŘIPOMÍNKY K NÁVRHŮM JEDNOTLIVÝCH ÚZEMNÍCH OPATŘENÍ K AKCELERAČNÍM OBLASTEM VYMEZENÝM V NÁVRHU ZMĚNY Č. 2 ÚZEMNÍHO ROZVOJOVÉHO PLÁNU** **I. Úvod** V souladu s možností uplatnit připomínky k návrhu Změny č. 2 Územního rozvojového plánu ČR (ÚRP ČR) podávám připomínku k vymezení akcelerační oblasti pro rozvoj výroby energie z větrné energie. Územní opatření k **AOV38**. **Vymezení území dotčeného připomínkami v Jihomoravském kraji:** • k.ú. 613011 Jeneč v obci Brťov-Jeneč (správní obvod obce s rozšířenou působností, dále jen „ORP“, Blansko) • k.ú. 616010 Bukovice u Rohozce v obci Bukovice • k.ú. 739511 Rašov v obci Rašov • k.ú. 740454 Rohozec u Tišnova v obci Rohozec • k.ú. 762377 Šerkovice v obci Šerkovice • k.ú. 774634 Unín v obci Unín • k.ú. 792918 Zhoř u Rohozce v obci Zhoř (správní obvod ORP Tišnov) a současně na širší území, které může být navrženým řešením přímo či nepřímo ovlivněno. Připomínku podávám: • jako osoba žijící v dotčeném území	**Akceptováno.** Akcelerační oblast AOV38 – Rohozec byla vypuštěna.

Poř. č.	Připomínkové místo	Číslo jednací	Článek	AO	Připomínka	Vyhodnocení
					• jako vlastník nemovitosti v dotčeném území • jako osoba, která může být dotčena dopady návrhu (např. z hlediska krajiny, životního prostředí či kvality života Jedná se o území s významnými krajinnými, přírodními a obytnými hodnotami, které nejsou návrhem dostatečně respektovány. Dopad návrhu na mou osobu spočívá v tom, *že*..... doplňte dle vlastního uvážení nebo popřípadě tento odstavec smažte) S návrhem týkajícím se Územního opatření k AOV38. **nesouhlasím** a požaduji jeho **vyřazení nebo zásadní přepracování**, neboť vykazuje závažné nedostatky z hlediska zákonnosti, ochrany životního prostředí i dopadů na obyvatele v dané oblasti. **II. Zákonnost a nesoulad s právními předpisy ČR** **1) Rozpor se zákonem č. 500/2004 Sb., správní řád** • § 3 – nebyl zjištěn stav bez důvodných pochybností • § 68 – nedostatečné odůvodnění Návrh **je nepřezkoumatelný**, protože neobsahuje konkrétní podklady pro dané území. **2) Rozpor se zákonem č. 100/2001 Sb. (EIA/SEA),** chybí posouzení: • kumulativních vlivů • variantního řešení • konkrétních dopadů na území Dokumentace SEA **je neúplná a věcně nedostatečná.** **3) Rozpor se zákonem č. 114/1992 Sb. (ochrana přírody a krajiny)** • ohrožení krajinného rázu (§ 12) • narušení ekologické stability • zásah do biotopů a migračních tras **4) Rozpor se stavebním zákonem** • § 18 a § 19 – ochrana hodnot území • požadavek na udržitelný rozvoj Návrh představuje industrializaci volné krajiny **bez dostatečného odůvodnění.** **III. Nesoulad s právem Evropské unie** **1) Směrnice o ptácích (2009/147/ES) a o stanovištích (92/43/EHS)** • nelze vyloučit negativní vliv na chráněné druhy • chybí dostatečné biologické podklady **Rozpor** s požadavkem vyloučení významného vlivu.	

Poř. č.	Připomínkové místo	Číslo jednací	Článek	AO	Připomínka	Vyhodnocení
					2) Směrnice EIA (2011/92/EU) • nedostatečné zapojení veřejnosti • nedostatečné vyhodnocení vlivů **3) Směrnice RED III (2023/2413)** nebyla doložena priorita využití: • zastavěných ploch • brownfieldů • technicky narušených území Vymezení ve volné krajině je v **rozporu s principem minimalizace dopadů.** **4) Princip předběžné opatrnosti (čl. 191 SFEU)** Politika Unie v oblasti životního prostředí přispívá k sledování následujících cílů: • zachování, ochrana a zlepšování kvality životního prostředí, • ochrana lidského zdraví, • uvážlivé a racionální využívání přírodních zdrojů, **5) Evropská úmluva o krajině (European Landscape Convention), ETS No. 176** • nedostatečná ochrana krajiny jako základní složky životního prostředí • ignorování charakteru území • nedostatečné zapojení veřejnosti do rozhodování o zásazích do krajiny **6) Aarhuská úmluva (Convention on Access to Information, Public Participation in Decision making and Access to Justice in Environmental Matters), 1998** • omezení práva veřejnosti na informace • omezení účasti veřejnosti na rozhodovacích procesech (pouze formální zapojení) • omezení práva veřejnosti na přístup k právní ochraně v záležitostech životního prostředí **IV. Procesní a metodické nedostatky návrhu SEA a podkladů** • absence terénních biologických průzkumů • práce pouze s mapovými podklady (nedostatečné) • chybí reálná data o výskytu druhů • variantní řešení • posouzení vlivu na zdraví Bez těchto podkladů **nelze učinit kvalifikovaný závěr.** **V. Odborné nedostatky vymezení AOV38** **V.1 Kolize s bezpečností leteckého provozu a plochou pro SLZ** Navržená oblast AOV38 vykazuje přímý geografický a výškový střet s aktivně využívanou plochou pro sportovní létající zařízení (SLZ) Brťov-Jeneč. AO zasahuje do koridoru provádění jižního letištního okruhu. Umístění výškových staveb v tomto prostoru představuje nepřijatelné bezpečnostní riziko pro letový provoz a je v přímém rozporu se stávajícím využitím vzdušného prostoru v dané lokalitě	

Poř. č.	Připomínkové místo	Číslo jednací	Článek	AO	Připomínka	Vyhodnocení
					• Absence nezbytných odborných stanovisek (k vymezení AO zcela chybí nebo nebylo veřejnosti předloženo vyjádření klíčových institucí hájících bezpečnost vzdušného prostoru - Úřadu pro civilní letectví, Řízení letového provozu a Provozovatele plochy pro SLZ Brťov – Jeneč). Absence těchto podkladů činí návrh v části AOV38 nepřezkoumatelným a v rozporu se zásadou zjištění stavu věci bez důvodných pochybností. **V.2 Ohrožení Přírodní památky (PP) Svídovec a biodiverzity území** Navržená oblast AOV38 se nachází v přímém vizuálním a ekologickém kontaktu s Přírodní památkou (PP) Svídovec. Přestože se akcelerační oblast s chráněným územím plošně nepřekrývá, její realizace představuje nepřípustné riziko pro předměty ochrany PP Svídovec v důsledku kumulativních a synergických vlivů, které zasahují do širšího okolí bez ohledu na formální hranice chráněného území: • **Zásah do hydrogeologie a vodního režimu:** ymezená akcelerační oblast AOV38 a PP Svídovec tvoří z hlediska geomorfologie a hydrologie jeden funkční celek v rámci povodí potoka Lubě (č. H. p. 4-15-02-054). Vzhledem k masivnímu charakteru základových konstrukcí VTE (stovky tun betonu a oceli zasahující do hloubky podloží) existuje důvodné riziko narušení puklinových systémů podzemních vod. Tato změna může vést k destabilizaci vlhkostních poměrů v PP Svídovec, na které je existenčně vázána vzácná flóra (např. Botrychium lunaria). Dokumentace SEA zcela postrádá odborné posouzení těchto hydrologických vazeb, což činí návrh v této části nepřezkoumatelným. • **Ohrožení vzácné flóry a změna mikroklimatu**: Existence unikátních vápnomilných společenstev PP Svídovec, zejména kriticky citlivé vratičky měsíční (Botrychium lunaria), medovníku meduňkolistého, vemeníku dvoulistého a lilie zlatohlavé, je přímo závislá na stabilním mikroklimatu lokality. Turbulence a míchání vzdušných mas rotory VTE o výšce 185 m v dosahu chráněného území způsobují zvýšený výpar a změny teploty přízemních vrstev vzduchu. Tyto mikroklimatické anomálie mohou vést k vysušování stanovišť a degradaci vzácných fytocenóz. Předložená dokumentace SEA zcela postrádá expertní posouzení vlivu těchto změn na konkrétní předměty ochrany PP, což činí návrh v této části neodborným a neúplným. • **Vliv na chráněnou faunu (netopýři a hmyz)**: Umístění výškových staveb o celkové výšce 185 m do území, které je s PP Svídovec úzce ekologicky propojeno, představuje potenciální riziko zvýšené mortality chráněných druhů letounů (netopýrů) v důsledku barotrauma. Vzhledem k tomu, že PP Svídovec plní funkci klíčového úkrytu (refugia) a okolní plochy v AOV38 slouží jako nezbytný potravní biotop, lze důvodně předpokládat negativní ovlivnění životního cyklu dotčených populací a vznik bariérového efektu pro ptactvo a hmyz. Dokumentace SEA tato rizika a funkční ekosystémové vazby v krajině zcela opomíjí a nepředkládá relevantní odborné podklady, které by tato rizika mohly spolehlivě vyvrátit. • **Narušení krajinného rázu a integrity území**: Návrh nerespektuje vizuální integritu dominanty PP Svídovec. Vztyčení průmyslových objektů o výšce 185 m v bezprostředním pohledovém horizontu této přírodní památky drasticky znehodnocuje její estetický a krajinotvorný význam. Vzhledem k extrémnímu výškovému parametru staveb dochází k narušení krajinného rázu v celém dotčeném území, přičemž vzdálenost jednotek kilometrů je pro eliminaci tohoto negativního vizuálního ovlivnění zcela nedostatečná.	

Poř. č.	Připomínkové místo	Číslo jednací	Článek	AO	Připomínka	Vyhodnocení
					Dokumentace SEA tato rizika a funkční ekosystémové vazby v krajině zcela opomíjí a nepředkládá relevantní odborné podklady, které by tato rizika mohly spolehlivě vyvrátit. Vzhledem k absenci relevantních odborných podkladů k výše uvedeným bodům nelze v této fázi učinit kvalifikovaný závěr o přijatelnosti lokality AOV38. **V.3 Rozpor vymezení s ochranou dálkového migračního koridoru:** Návrh textové části Opatření obecné povahy (OOP) stanovuje jako závaznou podmínku, že záměry OZE budou umisťovány mimo plochy a koridory územního systému ekologické stability a mimo regionální a nadregionální biokoridory. Navržené plošné vymezení akcelerační oblasti AOV38 Rohozec je však s touto vlastní podmínkou v přímém věcném rozporu, neboť do své plochy zahrnuje a přímo protíná zákonem chráněný dálkový migrační koridor. Předpoklad, že funkčnost koridoru lze zachovat pouhou lokalizací paty stožárů mimo jeho osu, je z odborného hlediska neudržitelný. Vzhledem k celkovým parametrům VTE (výška 185 m) a jejich kumulativnímu akustickému a vizuálnímu vlivu může dojít k faktickému zablokování migrační prostupnosti a znehodnocení celého segmentu DMK. Vymezení akcelerační oblasti v takto definovaném střetu s dálkovým migračním koridorem zakládá vnitřní rozpor v návrhu OOP, pročež nelze bez doplňujících odborných studií učinit kvalifikovaný závěr o přijatelnosti lokality. **V.4 Ohrožení funkčnosti Obory Střela**: Navržená oblast AOV38 se nachází v bezprostřední blízkosti (cca 600 m) trvale oploceného areálu Obory Střela, sloužícího k intenzivnímu chovu mufloní a dančí zvěře. Vzhledem k tomu, že zvěř v uzavřené oboře nemá možnost přirozeného úniku před hlukem, infrazvukem a stroboskopickým efektem rotorů, představuje provoz VTE o výšce 185 m extrémní biologickou zátěž a riziko chronického stresu chovaných populací. Umístění takto rozměrných staveb vedle chovného areálu přímo znehodnocuje dlouhodobý hospodářský záměr a investice do správy tohoto území. Absence vyhodnocení vlivů na toto specifické hospodaření v krajině a pohodu zvířat (welfare) znemožňuje objektivní posouzení přijatelnosti záměru. **V.5 Ohrožení ptactva a jeho migračních tras:** Vymezené území AOV38 a přilehlá PP Svídovec tvoří funkční celek, který je domovem řady chráněných druhů ptactva, pro které větrné elektrárny představují přímé ohrožení kolizemi s rotory i nepřímé riziko v podobě ztráty biotopu. V tomto území je potvrzen výskyt a hnízdění druhů s velkým akčním rádiem, jako je včelojed lesní, luňák červený nebo čáp černý, pro které představují rotory o výšce 185 m v otevřené krajině fatální riziko při lovu. Okolní smíšené a listnaté lesy jsou zároveň klíčovým hnízdním biotopem silně ohroženého krutihlava obecného (Jynx torquilla) a lejska bělokrkého (Ficedula albicollis). Pro tyto lesní druhy představuje provoz VTE v bezprostřední blízkosti porostů trvalý rušivý faktor v podobě hluku a vizuálního smogu, který může vést k opuštění hnízdišť. Celá oblast navíc slouží jako lokální tahová cesta ptactva a vznik „stěny“ z větrných elektráren utí ptáky tyto trasy měnit, což zvyšuje jejich energetický výdej a stres. V předložené dokumentaci SEA zcela chybí relevantní terénní ornitologický průzkum, který by vyhodnotil sezónní výskyt a hustotu přeletů těchto druhů přes vymezené území. Bez těchto odborných podkladů nelze učinit kvalifikovaný závěr o přijatelnosti záměru. **V.6 Ohrožení povrchových vod a hydrologického režimu území:** Vymezené území AOV38 představuje významnou plochu pro zadržování vody v krajině, která může přímo ovlivňovat hydrologickou stabilitu povodí řek Lubě a Lomničky. Výstavba větrných elektráren a doprovodné technické infrastruktury (příjezdové komunikace pro těžkou techniku, rozsáhlé manipulační a montážní plochy)	

Poř. č.	Připomínkové místo	Číslo jednací	Článek	AO	Připomínka	Vyhodnocení
					může vést k plošnému záboru a silnému zhutnění půdy. Tento zásah může snižovat přirozenou schopnost území vsakovat srážkovou vodu a zvyšovat koeficient povrchového odtoku. Zrychlený odtok z takto rozsáhlých zpevněných ploch představuje riziko pro koryta obou zmíněných toků, kde může docházet k nárazovému přetížení jejich kapacity, zvýšené erozi a následnému zhoršení kvality vody v níže položených obcích. Zásadní riziko představuje již samotná fáze výstavby, kdy při rozsáhlých zemních pracích a zakládání patek v citlivém vápencovém podloží může dojít k narušení či znečištění kolektorů podzemních vod. Přítomnost těžké stavební mechanizace a manipulace s provozními hmotami a betonovými směsmi v blízkosti PP Svídovec představuje riziko úniku látek, které se v tomto typu propustného podloží mohou šířit velmi rychle. Dokumentace nedostatečně vyhodnocuje rizika spojená s přítomností technologických náplní (oleje, chladicí kapaliny) a zcela opomíjí krizové scénáře pro případ technické havárie či požáru, které by v této lokalitě mohly vést k ohrožení zdrojů podzemních vod. Vzhledem k absenci odborného hydrologického posouzení vlivu výstavby i provozu na odtokové poměry a čistotu vod v dotčeném území nelze učinit kvalifikovaný závěr o přijatelnosti záměru. **V.7 Rozpor s prioritami umisťování OZE (Směrnice RED III a zákon č. 183/2006 Sb. / 283/2021 Sb.)** Navržené vymezení oblasti AOV38 je v přímém rozporu s evropskou směrnicí RED III (2023/2413) a její probíhající transpozicí do českého právního řádu (zejména v souvislosti se zákonem č. 458/2000 Sb., energetický zákon, a stavebním zákonem). Tato legislativa jasně definuje, že pro rozvoj obnovitelných zdrojů mají být prioritně využívány tzv. „akcelerační zóny“, které jsou umisťovány na ekologicky zasažené plochy (brownfieldy, plochy u dálnic, průmyslové areály, degradované plochy). Lokalita AOV38 však sestává z dosud neporušených travnatých ploch, zemědělské půdy a především rozsáhlých lesních porostů. Umístění větrných elektráren do těchto biologicky cenných lokalit je v zásadním rozporu s principem prioritního využívání antropogenně ovlivněných ploch. V dokumentaci není uvedena informace o konkrétním rozsahu (v hektarech) nezbytného trvalého i dočasného odlesnění. Instalace moderních větrných elektráren vyžaduje vybudování extrémně širokých a zpevněných příjezdových koridorů pro nadrozměrnou techniku, stejně jako rozsáhlých manipulačních ploch. Plošné kácení lesů v této lokalitě může mít devastující dopady na stabilitu krajiny, které dokumentace dostatečně nereflektuje. Konkrétně může dojít k: • **Destrukci lesního mikroklimatu**: Vznik technických koridorů v souvislých lesních celcích narušuje přirozené migrační trasy a životní prostor lesní zvěře. • **Fragmentaci biotopů**: Vznik technických koridorů v souvislých lesních celcích narušuje přirozené migrační trasy a životní prostor lesní zvěře. • **Trvalé ztrátě biodiverzity**: Odstranění vzrostlých porostů představuje ztrátu, kterou nelze plnohodnotně kompenzovat náhradní výsadbou v jiné lokalitě z důvodu odlišných stanovištních podmínek Vzhledem k tomu, že dokumentace nekvantifikuje rozsah kácení ani nevyhodnocuje jeho sekundární vlivy na stabilitu lesních ekosystémů, nelze považovat záměr za dostatečně posouzený a přípustný. **VI. Narušení krajiny a životního prostředí** Navržené řešení povede k: • zásadní změně krajinného rázu • narušení horizontů a dálkových pohledů • vzniku bariér v krajině • narušení ekologické konektivity • znehodnocení zemědělské půdy • zničení migračních tras živočichů	

Poř. č.	Připomínkové místo	Číslo jednací	Článek	AO	Připomínka	Vyhodnocení
					Výška staveb 180 metrů vysokých staveb znamená nadregionální dopad. **<u>VII. Dopady na obyvatele</u>** Návrh nedostatečně řeší negativní vliv na: • hluk a nízkofrekvenční hluk • stroboskopický efekt • světelné zatížení • kvalitu bydlení • hodnotu nemovitostí Tyto **vlivy nejsou řádně vyhodnoceny.** **<u>VIII. Kumulativní a systémové dopady</u>** Není řešeno: • souběžné působení více projektů • celkové zatížení území • únosnost krajiny Hrozí **nevratná degradace území.** **<u>IX. Absence variantního řešení</u>** Není doloženo, že byly posuzovány jiné lokality a méně konfliktní varianty, jedná se o porušení základního principu plánování. Nebyla rovněž posouzena tzv. nulová varianta (varianta 0), tedy stav území před realizací záměru, což znemožňuje objektivní hodnocení dopadů. **<u>X. Vyloučení EIA a nedostatečné posouzení vlivů</u>** Navržené vymezení akceleračních oblastí má zásadní dopad i z hlediska následného povolování záměrů, neboť v těchto oblastech dochází k omezení, resp. vyloučení standardního posuzování vlivů na životní prostředí (EIA). O to vyšší nároky musí být kladeny na kvalitu, úplnost a konkrétnost podkladů a vyhodnocení vlivů na životní prostředí již na úrovni tohoto návrhu, neboť územní opatření dle ZOZE nemůže plnohodnotně nahradit individuální posouzení konkrétních záměrů. Předložený návrh však tyto požadavky nenaplňuje, zejména postrádá dostatečné vyhodnocení konkrétních lokálních dopadů, kumulativních vlivů více záměrů v území a jejich dopadů na krajinný ráz, obytné prostředí a veřejné zdraví. **<u>XI. Hlavní požadavek</u>** Požaduji: 1) **Vyřazení výše uvedené akcelerační oblasti z návrhu** nebo 2) Zároveň (pro případ, že nebude tomuto požadavku vyhověno) **požaduji, aby návrh změny č. 2 ÚRP ČR nebyl v této části schválen a byl vrácen k zásadnímu přepracování,** a to zejména po doplnění: • **Odborného hydrogeologického a hydrologického posouzení**, které vyhodnotí vliv základových konstrukcí a zemních prací na vápencové podloží, režim podzemních vod a odtokové poměry v povodí toků Lubě a Lomnička. • **Kvantifikace rozsahu odlesnění (v ha) a posouzení vlivu kácení na mikroklima a stabilitu ekosystému;** zároveň požaduji zdůvodnění přípustnosti zásahu do lesních celků, který je v přímém rozporu s prioritami umisťování OZE dle směrnice RED III (upřednostňování antropogenně ovlivněných ploch před volnou krajinou a lesy).	

Poř. č.	Připomínkové místo	Číslo jednací	Článek	AO	Připomínka	Vyhodnocení
					• **Závazného stanoviska Úřadu pro civilní letectví a ŘLP**, které prověří přímou kolizi s letištěm Brťov-Jeneč a bezpečnostními zónami letového provozu. • **Biologického posouzení vlivu na Oboru Střela,** zejména s ohledem na welfare chované zvěře, akustický tlak a stroboskopický efekt v uzavřeném areálu. • **Terénního biologického a ornitologického průzkumu** (minimálně ve dvou vegetačních obdobích), se zaměřením na předměty ochrany PP Svídovec a hnízdiště kriticky ohrožených druhů. • **Specifického hodnocení vlivu na populace netopýrů**, zejména s ohledem na riziko mortality v důsledku barotraumatu a narušení potravních biotopů. • **Posouzení kumulativních vlivů v širším území,** které vyhodnotí souběžné působení více projektů a celkovou únosnost krajiny z hlediska ekologické stability. • **Expertízy o zachování funkčnosti dálkového migračního koridoru velké zvěře,** která prokáže, že nedojde k bariérovému efektu a vytlačení zvěře z území v důsledku provozního hluku a vizuálního smogu VTE. • **Posouzení vlivu na krajinný ráz prostřednictvím fotovizualizací** z klíčových dominant (Květnice, Klucanina, rozhledna Babylon) a hodnocení zásahu do dálkových pohledů. • **Právní a ekonomické analýzy dopadů na hodnotu nemovitostí a výkon vlastnických práv dotčených osob,** včetně jasného určení odpovědnosti za vzniklou škodu při znehodnocení majetku. • **Doložení analýzy alternativ,** která prokáže reálné vyhledávání a upřednostnění ploch v Národní databázi brownfieldů před dosud neporušeným přírodním prostředím. Do doby doplnění těchto podkladů nelze území považovat za způsobilé pro vymezení akcelerační oblasti. Podané připomínky jsou blanketní, podatel si vymezuje právo připomínky doplnit ve lhůtě 15 dnů ode dne veřejného projednání. **<u>XII. Závěr</u>** Návrh v předložené podobě není dostatečně odůvodněný, není podložen odbornými daty, je v rozporu s právními předpisy ČR i EU a může mít závažné dopady na krajinu, životní prostředí i obyvatele, proto požaduji především vyřazení Územního opatření k A0V38 z návrhu Změny č. 2 Územního rozvojového plánu ČR. Pro případ, že tomuto požadavku nebude vyhověno, požaduji zásadní přepracování Návrhu Změny č. 2 ÚRP ČR tak, aby byl v souladu s právními předpisy a byly řádně vyhodnoceny jeho dopady. Žádám, aby tato připomínka byla řádně vypořádána v souladu se zákonem a aby bylo uvedeno konkrétní odůvodnění přijatého řešení.	
1512.	Cvrkalová Jaroslava	MMR-35429-2026-81	99cu	AOV38	**PŘIPOMÍNKA K NÁVRHU ZMĚNY Č. 2 ÚZEMNÍHO ROZVOJOVÉHO PLÁNU ČR (§ 97 zák. č. 283/2021 Sb., stavební zákon)** **PŘIPOMÍNKY K VYHODNOCENÍ VLIVŮ NÁVRHU ZMĚNY Č. 2 ÚZEMNÍHO ROZVOJOVÉHO PLÁNU NA UDRŽITELNÝ ROZVOJ ÚZEMÍ** **PŘIPOMÍNKY K NÁVRHŮM JEDNOTLIVÝCH ÚZEMNÍCH OPATŘENÍ K AKCELERAČNÍM OBLASTEM VYMEZENÝM V NÁVRHU ZMĚNY Č. 2 ÚZEMNÍHO ROZVOJOVÉHO PLÁNU** **<u>I. Úvod</u>** V souladu s možností uplatnit připomínky k návrhu Změny č. 2 Územního rozvojového plánu ČR (ÚRP ČR) podávám připomínku k vymezení akcelerační oblasti pro rozvoj výroby energie z větrné energie. Územní opatření k **AOV38**. **Vymezení území dotčeného připomínkami v Jihomoravském kraji:**	**Akceptováno.** Akcelerační oblast AOV38 – Rohozec byla vypuštěna.

Poř. č.	Připomínkové místo	Číslo jednací	Článek	AO	Připomínka	Vyhodnocení
					• k.ú. 613011 Jeneč v obci Brťov-Jeneč (správní obvod obce s rozšířenou působností, dále jen „ORP“, Blansko) • k.ú. 616010 Bukovice u Rohozce v obci Bukovice • k.ú. 739511 Rašov v obci Rašov • k.ú. 740454 Rohozec u Tišnova v obci Rohozec • k.ú. 762377 Šerkovice v obci Šerkovice • k.ú. 774634 Unín v obci Unín • k.ú. 792918 Zhoř u Rohozce v obci Zhoř (správní obvod ORP Tišnov) a současně na širší území, které může být navrženým řešením přímo či nepřímo ovlivněno. Připomínku podávám: • jako vlastník nemovitosti v dotčeném území Jedná se o území s významnými krajinnými, přírodními a obytnými hodnotami, které nejsou návrhem dostatečně respektovány. Dopad návrhu na mou osobu *spočívá v tom, že..... doplňte dle vlastního uvážení nebo popřípadě tento odstavec smažte)* *ZHORŠENÍ ZDRAVÍ, ZHORŠENÍ ŽIV. PROSTŘEDÍ* S návrhem týkajícím se Územního opatření k AOV38. **nesouhlasím** a požaduji jeho **vyřazení nebo zásadní přepracování**, neboť vykazuje závažné nedostatky z hlediska zákonnosti, ochrany životního prostředí i dopadů na obyvatele v dané oblasti. **II. Zákonnost a nesoulad s právními předpisy ČR** **1) Rozpor se zákonem č. 500/2004 Sb., správní řád** • § 3 – nebyl zjištěn stav bez důvodných pochybností • § 68 – nedostatečné odůvodnění Návrh **je nepřezkoumatelný**, protože neobsahuje konkrétní podklady pro dané území. **2) Rozpor se zákonem č. 100/2001 Sb. (EIA/SEA),** chybí posouzení: • kumulativních vlivů • variantního řešení • konkrétních dopadů na území Dokumentace SEA **je neúplná a věcně nedostatečná.** **3) Rozpor se zákonem č. 114/1992 Sb. (ochrana přírody a krajiny)** • ohrožení krajinného rázu (§ 12) • narušení ekologické stability • zásah do biotopů a migračních tras **4) Rozpor se stavebním zákonem** • § 18 a § 19 – ochrana hodnot území	

Poř. č.	Připomínkové místo	Číslo jednací	Článek	AO	Připomínka	Vyhodnocení
					• požadavek na udržitelný rozvoj Návrh představuje industrializaci volné krajiny **bez dostatečného odůvodnění.** **<u>III. Nesoulad s právem Evropské unie</u>** **1) Směrnice o ptácích (2009/147/ES) a o stanovištích (92/43/EHS)** • nelze vyloučit negativní vliv na chráněné druhy • chybí dostatečné biologické podklady **Rozpor** s požadavkem vyloučení významného vlivu. **2) Směrnice EIA (2011/92/EU)** • nedostatečné zapojení veřejnosti • nedostatečné vyhodnocení vlivů **3) Směrnice RED III (2023/2413)** nebyla doložena priorita využití: • zastavěných ploch • brownfieldů • technicky narušených území Vymezení ve volné krajině je v **rozporu s principem minimalizace dopadů.** **4) Princip předběžné opatrnosti (čl. 191 SFEU)** Politika Unie v oblasti životního prostředí přispívá k sledování následujících cílů: • zachování, ochrana a zlepšování kvality životního prostředí, • ochrana lidského zdraví, • uvážlivé a racionální využívání přírodních zdrojů, **5) Evropská úmluva o krajině (European Landscape Convention), ETS No. 176** • nedostatečná ochrana krajiny jako základní složky životního prostředí • ignorování charakteru území • nedostatečné zapojení veřejnosti do rozhodování o zásazích do krajiny **6) Aarhuská úmluva (Convention on Access to Information, Public Participation in Decision making and Access to Justice in Environmental Matters), 1998** • omezení práva veřejnosti na informace • omezení účasti veřejnosti na rozhodovacích procesech (pouze formální zapojení) • omezení práva veřejnosti na přístup k právní ochraně v záležitostech životního prostředí **<u>IV. Procesní a metodické nedostatky návrhu SEA a podkladů</u>** • absence terénních biologických průzkumů • práce pouze s mapovými podklady (nedostatečné) • chybí reálná data o výskytu druhů	

Poř. č.	Připomínkové místo	Číslo jednací	Článek	AO	Připomínka	Vyhodnocení
					• variantní řešení • posouzení vlivu na zdraví Bez těchto podkladů **nelze učinit kvalifikovaný závěr.** **<u>V. Odborné nedostatky vymezení AOV38</u>** **V.1 Kolize s bezpečností leteckého provozu a plochou pro SLZ** Navržená oblast AOV38 vykazuje přímý geografický a výškový střet s aktivně využívanou plochou pro sportovní létající zařízení (SLZ) Brťov-Jeneč. AO zasahuje do koridoru provádění jižního letištního okruhu. Umístění výškových staveb v tomto prostoru představuje nepřijatelné bezpečnostní riziko pro letový provoz a je v přímém rozporu se stávajícím využitím vzdušného prostoru v dané lokalitě • Absence nezbytných odborných stanovisek (k vymezení AO zcela chybí nebo nebylo veřejnosti předloženo vyjádření klíčových institucí hájících bezpečnost vzdušného prostoru - Úřadu pro civilní letectví, Řízení letového provozu a Provozovatele plochy pro SLZ Brťov – Jeneč). Absence těchto podkladů činí návrh v části AOV38 nepřezkoumatelným a v rozporu se zásadou zjištění stavu věci bez důvodných pochybností. **V.2 Ohrožení Přírodní památky (PP) Svídovec a biodiverzity území** Navržená oblast AOV38 se nachází v přímém vizuálním a ekologickém kontaktu s Přírodní památkou (PP) Svídovec. Přestože se akcelerační oblast s chráněným územím plošně nepřekrývá, její realizace představuje nepřípustné riziko pro předměty ochrany PP Svídovec v důsledku kumulativních a synergických vlivů, které zasahují do širšího okolí bez ohledu na formální hranice chráněného území: • **Zásah do hydrogeologie a vodního režimu:** ymezená akcelerační oblast AOV38 a PP Svídovec tvoří z hlediska geomorfologie a hydrologie jeden funkční celek v rámci povodí potoka Lubě (č. H. p. 4-15-02-054). Vzhledem k masivnímu charakteru základových konstrukcí VTE (stovky tun betonu a oceli zasahující do hloubky podloží) existuje důvodné riziko narušení puklinových systémů podzemních vod. Tato změna může vést k destabilizaci vlhkostních poměrů v PP Svídovec, na které je existenčně vázána vzácná flóra (např. Botrychium lunaria). Dokumentace SEA zcela postrádá odborné posouzení těchto hydrologických vazeb, což činí návrh v této části nepřezkoumatelným. • **Ohrožení vzácné flóry a změna mikroklimatu**: Existence unikátních vápnomilných společenstev PP Svídovec, zejména kriticky citlivé vratičky měsíční (Botrychium lunaria), medovníku meduňkolistého, vemeníku dvoulistého a lilie zlatohlavé, je přímo závislá na stabilním mikroklimatu lokality. Turbulence a míchání vzdušných mas rotory VTE o výšce 185 m v dosahu chráněného území způsobují zvýšený výpar a změny teploty přízemních vrstev vzduchu. Tyto mikroklimatické anomálie mohou vést k vysušování stanovišť a degradaci vzácných fytocenóz. Předložená dokumentace SEA zcela postrádá expertní posouzení vlivu těchto změn na konkrétní předměty ochrany PP, což činí návrh v této části neodborným a neúplným. • **Vliv na chráněnou faunu (netopýři a hmyz)**: Umístění výškových staveb o celkové výšce 185 m do území, které je s PP Svídovec úzce ekologicky propojeno, představuje potenciální riziko zvýšené mortality chráněných druhů letounů (netopýrů) v důsledku barotrauma. Vzhledem k tomu, že PP Svídovec plní funkci klíčového úkrytu (refugia) a okolní plochy v AOV38 slouží jako nezbytný potravní	

Poř. č.	Připomínkové místo	Číslo jednací	Článek	AO	Připomínka	Vyhodnocení
					biotop, lze důvodně předpokládat negativní ovlivnění životního cyklu dotčených populací a vznik bariérového efektu pro ptactvo a hmyz. Dokumentace SEA tato rizika a funkční ekosystémové vazby v krajině zcela opomíjí a nepředkládá relevantní odborné podklady, které by tato rizika mohly spolehlivě vyvrátit. • **Narušení krajinného rázu a integrity území**: Návrh nerespektuje vizuální integritu dominanty PP Svídovec. Vztyčení průmyslových objektů o výšce 185 m v bezprostředním pohledovém horizontu této přírodní památky drasticky znehodnocuje její estetický a krajinotvorný význam. Vzhledem k extrémnímu výškovému parametru staveb dochází k narušení krajinného rázu v celém dotčeném území, přičemž vzdálenost jednotek kilometrů je pro eliminaci tohoto negativního vizuálního ovlivnění zcela nedostatečná. Dokumentace SEA tato rizika a funkční ekosystémové vazby v krajině zcela opomíjí a nepředkládá relevantní odborné podklady, které by tato rizika mohly spolehlivě vyvrátit. Vzhledem k absenci relevantních odborných podkladů k výše uvedeným bodům nelze v této fázi učinit kvalifikovaný závěr o přijatelnosti lokality AOV38. **V.3 Rozpor vymezení s ochranou dálkového migračního koridoru:** Návrh textové části Opatření obecné povahy (OOP) stanovuje jako závaznou podmínku, že záměry OZE budou umisťovány mimo plochy a koridory územního systému ekologické stability a mimo regionální a nadregionální biokoridory. Navržené plošné vymezení akcelerační oblasti AOV38 Rohozec je však s touto vlastní podmínkou v přímém věcném rozporu, neboť do své plochy zahrnuje a přímo protíná zákonem chráněný dálkový migrační koridor. Předpoklad, že funkčnost koridoru lze zachovat pouhou lokalizací paty stožárů mimo jeho osu, je z odborného hlediska neudržitelný. Vzhledem k celkovým parametrům VTE (výška 185 m) a jejich kumulativnímu akustickému a vizuálnímu vlivu může dojít k faktickému zablokování migrační prostupnosti a znehodnocení celého segmentu DMK. Vymezení akcelerační oblasti v takto definovaném střetu s dálkovým migračním koridorem zakládá vnitřní rozpor v návrhu OOP, pročež nelze bez doplňujících odborných studií učinit kvalifikovaný závěr o přijatelnosti lokality. **V.4 Ohrožení funkčnosti Obory Střela**: Navržená oblast AOV38 se nachází v bezprostřední blízkosti (cca 600 m) trvale oploceného areálu Obory Střela, sloužícího k intenzivnímu chovu mufloní a dančí zvěře. Vzhledem k tomu, že zvěř v uzavřené oboře nemá možnost přirozeného úniku před hlukem, infrazvukem a stroboskopickým efektem rotorů, představuje provoz VTE o výšce 185 m extrémní biologickou zátěž a riziko chronického stresu chovaných populací. Umístění takto rozměrných staveb vedle chovného areálu přímo znehodnocuje dlouhodobý hospodářský záměr a investice do správy tohoto území. Absence vyhodnocení vlivů na toto specifické hospodaření v krajině a pohodu zvířat (welfare) znemožňuje objektivní posouzení přijatelnosti záměru. **V.5 Ohrožení ptactva a jeho migračních tras:** Vymezené území AOV38 a přilehlá PP Svídovec tvoří funkční celek, který je domovem řady chráněných druhů ptactva, pro které větrné elektrárny představují přímé ohrožení kolizemi s rotory i nepřímé riziko v podobě ztráty biotopu. V tomto území je potvrzen výskyt a hnízdění druhů s velkým akčním rádiem, jako je včelojed lesní, luňák červený nebo čáp černý, pro které představují rotory o výšce 185 m v otevřené krajině fatální riziko při lovu. Okolní smíšené a listnaté lesy jsou zároveň klíčovým hnízdním biotopem silně ohroženého krutihlava obecného (Jynx torquilla) a lejska bělokrkého (Ficedula albicollis). Pro tyto lesní druhy představuje provoz VTE	

Poř. č.	Připomínkové místo	Číslo jednací	Článek	AO	Připomínka	Vyhodnocení
					v bezprostřední blízkosti porostů trvalý rušivý faktor v podobě hluku a vizuálního smogu, který může vést k opuštění hnízdišť. Celá oblast navíc slouží jako lokální tahová cesta ptactva a vznik „stěny“ z větrných elektráren utí ptáky tyto trasy měnit, což zvyšuje jejich energetický výdej a stres. V předložené dokumentaci SEA zcela chybí relevantní terénní ornitologický průzkum, který by vyhodnotil sezónní výskyt a hustotu přeletů těchto druhů přes vymezené území. Bez těchto odborných podkladů nelze učinit kvalifikovaný závěr o přijatelnosti záměru. **V.6 Ohrožení povrchových vod a hydrologického režimu území:** Vymezené území AOV38 představuje významnou plochu pro zadržování vody v krajině, která může přímo ovlivňovat hydrologickou stabilitu povodí řek Lubě a Lomničky. Výstavba větrných elektráren a doprovodné technické infrastruktury (příjezdové komunikace pro těžkou techniku, rozsáhlé manipulační a montážní plochy) může vést k plošnému záboru a silnému zhutnění půdy. Tento zásah může snižovat přirozenou schopnost území vsakovat srážkovou vodu a zvyšovat koeficient povrchového odtoku. Zrychlený odtok z takto rozsáhlých zpevněných ploch představuje riziko pro koryta obou zmíněných toků, kde může docházet k nárazovému přetížení jejich kapacity, zvýšené erozi a následnému zhoršení kvality vody v níže položených obcích. Zásadní riziko představuje již samotná fáze výstavby, kdy při rozsáhlých zemních pracích a zakládání patek v citlivém vápencovém podloží může dojít k narušení či znečištění kolektorů podzemních vod. Přítomnost těžké stavební mechanizace a manipulace s provozními hmotami a betonovými směsmi v blízkosti PP Svídovec představuje riziko úniku látek, které se v tomto typu propustného podloží mohou šířit velmi rychle. Dokumentace nedostatečně vyhodnocuje rizika spojená s přítomností technologických náplní (oleje, chladicí kapaliny) a zcela opomíjí krizové scénáře pro případ technické havárie či požáru, které by v této lokalitě mohly vést k ohrožení zdrojů podzemních vod. Vzhledem k absenci odborného hydrologického posouzení vlivu výstavby i provozu na odtokové poměry a čistotu vod v dotčeném území nelze učinit kvalifikovaný závěr o přijatelnosti záměru. **V.7 Rozpor s prioritami umisťování OZE (Směrnice RED III a zákon č. 183/2006 Sb. / 283/2021 Sb.)** Navržené vymezení oblasti AOV38 je v přímém rozporu s evropskou směrnicí RED III (2023/2413) a její probíhající transpozicí do českého právního řádu (zejména v souvislosti se zákonem č. 458/2000 Sb., energetický zákon, a stavebním zákonem). Tato legislativa jasně definuje, že pro rozvoj obnovitelných zdrojů mají být prioritně využívány tzv. „akcelerační zóny“, které jsou umisťovány na ekologicky zasažené plochy (brownfieldy, plochy u dálnic, průmyslové areály, degradované plochy). Lokalita AOV38 však sestává z dosud neporušených travnatých ploch, zemědělské půdy a především rozsáhlých lesních porostů. Umístění větrných elektráren do těchto biologicky cenných lokalit je v zásadním rozporu s principem prioritního využívání antropogenně ovlivněných ploch. V dokumentaci není uvedena informace o konkrétním rozsahu (v hektarech) nezbytného trvalého i dočasného odlesnění. Instalace moderních větrných elektráren vyžaduje vybudování extrémně širokých a zpevněných příjezdových koridorů pro nadrozměrnou techniku, stejně jako rozsáhlých manipulačních ploch. Plošné kácení lesů v této lokalitě může mít devastující dopady na stabilitu krajiny, které dokumentace dostatečně nereflektuje. Konkrétně může dojít k: • **Destrukci lesního mikroklimatu**: Vznik technických koridorů v souvislých lesních celcích narušuje přirozené migrační trasy a životní prostor lesní zvěře. • **Fragmentaci biotopů**: Vznik technických koridorů v souvislých lesních celcích narušuje přirozené migrační trasy a životní prostor lesní zvěře. • **Trvalé ztrátě biodiverzity**: Odstranění vzrostlých porostů představuje ztrátu, kterou nelze plnohodnotně kompenzovat náhradní výsadbou v jiné lokalitě z důvodu odlišných stanovištních podmínek	

Poř. č.	Připomínkové místo	Číslo jednací	Článek	AO	Připomínka	Vyhodnocení
					Vzhledem k tomu, že dokumentace nekvantifikuje rozsah kácení ani nevyhodnocuje jeho sekundární vlivy na stabilitu lesních ekosystémů, nelze považovat záměr za dostatečně posouzený a přípustný. **<u>VI. Narušení krajiny a životního prostředí</u>** Navržené řešení povede k: • zásadní změně krajinného rázu • narušení horizontů a dálkových pohledů • vzniku bariér v krajině • narušení ekologické konektivity • znehodnocení zemědělské půdy • zničení migračních tras živočichů Výška staveb 180 metrů vysokých staveb znamená nadregionální dopad. **<u>VII. Dopady na obyvatele</u>** Návrh nedostatečně řeší negativní vliv na: • hluk a nízkofrekvenční hluk • stroboskopický efekt • světelné zatížení • kvalitu bydlení • hodnotu nemovitostí Tyto **vlivy nejsou řádně vyhodnoceny.** **<u>VIII. Kumulativní a systémové dopady</u>** Není řešeno: • souběžné působení více projektů • celkové zatížení území • únosnost krajiny Hrozí **nevratná degradace území.** **<u>IX. Absence variantního řešení</u>** Není doloženo, že byly posuzovány jiné lokality a méně konfliktní varianty, jedná se o porušení základního principu plánování. Nebyla rovněž posouzena tzv. nulová varianta (varianta 0), tedy stav území před realizací záměru, což znemožňuje objektivní hodnocení dopadů. **<u>X. Vyloučení EIA a nedostatečné posouzení vlivů</u>** Navržené vymezení akceleračních oblastí má zásadní dopad i z hlediska následného povolování záměrů, neboť v těchto oblastech dochází k omezení, resp. vyloučení standardního posuzování vlivů na životní prostředí (EIA). O to vyšší nároky musí být kladeny na kvalitu, úplnost a konkrétnost podkladů a vyhodnocení vlivů na životní prostředí již na úrovni tohoto návrhu, neboť územní opatření dle ZOZE nemůže plnohodnotně nahradit individuální posouzení konkrétních záměrů. Předložený návrh však tyto požadavky nenaplňuje, zejména postrádá dostatečné vyhodnocení konkrétních lokálních dopadů, kumulativních vlivů více záměrů v území a jejich dopadů na krajinný ráz, obytné prostředí a veřejné zdraví. **<u>XI. Hlavní požadavek</u>**	

Poř. č.	Připomínkové místo	Číslo jednací	Článek	AO	Připomínka	Vyhodnocení
					Požaduji: 1) **Vyřazení výše uvedené akcelerační oblasti z návrhu** nebo 2) Zároveň (pro případ, že nebude tomuto požadavku vyhověno) **požaduji, aby návrh změny č. 2 ÚRP ČR nebyl v této části schválen a byl vrácen k zásadnímu přepracování,** a to zejména po doplnění: • **Odborného hydrogeologického a hydrologického posouzení**, které vyhodnotí vliv základových konstrukcí a zemních prací na vápencové podloží, režim podzemních vod a odtokové poměry v povodí toků Lubě a Lomnička. • **Kvantifikace rozsahu odlesnění (v ha) a posouzení vlivu kácení na mikroklima a stabilitu ekosystému;** zároveň požaduji zdůvodnění přípustnosti zásahu do lesních celků, který je v přímém rozporu s prioritami umisťování OZE dle směrnice RED III (upřednostňování antropogenně ovlivněných ploch před volnou krajinou a lesy). • **Závazného stanoviska Úřadu pro civilní letectví a ŘLP**, které prověří přímou kolizi s letištěm Brťov-Jeneč a bezpečnostními zónami letového provozu. • **Biologického posouzení vlivu na Oboru Střela,** zejména s ohledem na welfare chované zvěře, akustický tlak a stroboskopický efekt v uzavřeném areálu. • **Terénního biologického a ornitologického průzkumu** (minimálně ve dvou vegetačních obdobích), se zaměřením na předměty ochrany PP Svídovec a hnízdiště kriticky ohrožených druhů. • **Specifického hodnocení vlivu na populace netopýrů**, zejména s ohledem na riziko mortality v důsledku barotraumatu a narušení potravních biotopů. • **Posouzení kumulativních vlivů v širším území,** které vyhodnotí souběžné působení více projektů a celkovou únosnost krajiny z hlediska ekologické stability. • **Expertízy o zachování funkčnosti dálkového migračního koridoru velké zvěře,** která prokáže, že nedojde k bariérovému efektu a vytlačení zvěře z území v důsledku provozního hluku a vizuálního smogu VTE. • **Posouzení vlivu na krajinný ráz prostřednictvím fotovizualizací** z klíčových dominant (Květnice, Klucanina, rozhledna Babylon) a hodnocení zásahu do dálkových pohledů. • **Právní a ekonomické analýzy dopadů na hodnotu nemovitostí a výkon vlastnických práv dotčených osob,** včetně jasného určení odpovědnosti za vzniklou škodu při znehodnocení majetku. • **Doložení analýzy alternativ,** která prokáže reálné vyhledávání a upřednostnění ploch v Národní databázi brownfieldů před dosud neporušeným přírodním prostředím. Do doby doplnění těchto podkladů nelze území považovat za způsobilé pro vymezení akcelerační oblasti. Podané připomínky jsou blanketní, podatel si vymezuje právo připomínky doplnit ve lhůtě 15 dnů ode dne veřejného projednání. **<u>XII. Závěr</u>** Návrh v předložené podobě není dostatečně odůvodněný, není podložen odbornými daty, je v rozporu s právními předpisy ČR i EU a může mít závažné dopady na krajinu, životní prostředí i obyvatele, proto požaduji především vyřazení Územního opatření k A0V38 z návrhu Změny č. 2 Územního rozvojového plánu ČR. Pro případ, že tomuto požadavku nebude vyhověno, požaduji zásadní přepracování Návrhu Změny č. 2 ÚRP ČR tak, aby byl v souladu s právními předpisy a byly řádně vyhodnoceny jeho dopady. Žádám, aby tato připomínka byla řádně vypořádána v souladu se zákonem a aby bylo uvedeno konkrétní odůvodnění přijatého řešení.	
1513.	Vodička Oto	MMR-35433-2026-81	99cu	AOV38	**PŘIPOMÍNKA K NÁVRHU ZMĚNY Č. 2 ÚZEMNÍHO ROZVOJOVÉHO PLÁNU ČR (§ 97 zák. č. 283/2021 Sb., stavební zákon)** **PŘIPOMÍNKY K VYHODNOCENÍ VLIVŮ NÁVRHU ZMĚNY Č. 2 ÚZEMNÍHO ROZVOJOVÉHO PLÁNU NA UDRŽITELNÝ ROZVOJ ÚZEMÍ**	**Akceptováno.** Akcelerační oblast AOV38 – Rohozec byla vypuštěna.

Poř. č.	Připomínkové místo	Číslo jednací	Článek	AO	Připomínka	Vyhodnocení
					PŘIPOMÍNKY K NÁVRHŮM JEDNOTLIVÝCH ÚZEMNÍCH OPATŘENÍ K AKCELERAČNÍM OBLASTEM VYMEZENÝM V NÁVRHU ZMĚNY Č. 2 ÚZEMNÍHO ROZVOJOVÉHO PLÁNU **I. Úvod** V souladu s možností uplatnit připomínky k návrhu Změny č. 2 Územního rozvojového plánu ČR (ÚRP ČR) podávám připomínku k vymezení akcelerační oblasti pro rozvoj výroby energie z větrné energie. Územní opatření k **AOV38**. **Vymezení území dotčeného připomínkami v Jihomoravském kraji:** • k.ú. 613011 Jeneč v obci Brťov-Jeneč (správní obvod obce s rozšířenou působností, dále jen „ORP“, Blansko) • k.ú. 616010 Bukovice u Rohozce v obci Bukovice • k.ú. 739511 Rašov v obci Rašov • k.ú. 740454 Rohozec u Tišnova v obci Rohozec • k.ú. 762377 Šerkovice v obci Šerkovice • k.ú. 774634 Unín v obci Unín • k.ú. 792918 Zhoř u Rohozce v obci Zhoř (správní obvod ORP Tišnov) a současně na širší území, které může být navrženým řešením přímo či nepřímo ovlivněno. Připomínku podávám: • jako osoba žijící v dotčeném území Jedná se o území s významnými krajinnými, přírodními a obytnými hodnotami, které nejsou návrhem dostatečně respektovány. Dopad návrhu na mou osobu spočívá v tom, *že*..... doplňte dle vlastního uvážení nebo popřípadě tento odstavec smažte) S návrhem týkajícím se Územního opatření k AOV38. **nesouhlasím** a požaduji jeho **vyřazení nebo zásadní přepracování**, neboť vykazuje závažné nedostatky z hlediska zákonnosti, ochrany životního prostředí i dopadů na obyvatele v dané oblasti. **II. Zákonnost a nesoulad s právními předpisy ČR** **1) Rozpor se zákonem č. 500/2004 Sb., správní řád** • § 3 – nebyl zjištěn stav bez důvodných pochybností • § 68 – nedostatečné odůvodnění Návrh **je nepřezkoumatelný**, protože neobsahuje konkrétní podklady pro dané území. **2) Rozpor se zákonem č. 100/2001 Sb. (EIA/SEA),** chybí posouzení: • kumulativních vlivů • variantního řešení • konkrétních dopadů na území Dokumentace SEA **je neúplná a věcně nedostatečná.**	

Poř. č.	Připomínkové místo	Číslo jednací	Článek	AO	Připomínka	Vyhodnocení
					3) Rozpor se zákonem č. 114/1992 Sb. (ochrana přírody a krajiny) • ohrožení krajinného rázu (§ 12) • narušení ekologické stability • zásah do biotopů a migračních tras **4) Rozpor se stavebním zákonem** • § 18 a § 19 – ochrana hodnot území • požadavek na udržitelný rozvoj Návrh představuje industrializaci volné krajiny **bez dostatečného odůvodnění.** **III. Nesoulad s právem Evropské unie** **1) Směrnice o ptácích (2009/147/ES) a o stanovištích (92/43/EHS)** • nelze vyloučit negativní vliv na chráněné druhy • chybí dostatečné biologické podklady **Rozpor** s požadavkem vyloučení významného vlivu. **2) Směrnice EIA (2011/92/EU)** • nedostatečné zapojení veřejnosti • nedostatečné vyhodnocení vlivů **3) Směrnice RED III (2023/2413)** nebyla doložena priorita využití: • zastavěných ploch • brownfieldů • technicky narušených území Vymezení ve volné krajině je v **rozporu s principem minimalizace dopadů.** **4) Princip předběžné opatrnosti (čl. 191 SFEU)** Politika Unie v oblasti životního prostředí přispívá k sledování následujících cílů: • zachování, ochrana a zlepšování kvality životního prostředí, • ochrana lidského zdraví, • uvážlivé a racionální využívání přírodních zdrojů, **5) Evropská úmluva o krajině (European Landscape Convention), ETS No. 176** • nedostatečná ochrana krajiny jako základní složky životního prostředí • ignorování charakteru území • nedostatečné zapojení veřejnosti do rozhodování o zásazích do krajiny **6) Aarhuská úmluva (Convention on Access to Information, Public Participation in Decision making and Access to Justice in Environmental Matters), 1998**	

Poř. č.	Připomínkové místo	Číslo jednací	Článek	AO	Připomínka	Vyhodnocení
					• omezení práva veřejnosti na informace • omezení účasti veřejnosti na rozhodovacích procesech (pouze formální zapojení) • omezení práva veřejnosti na přístup k právní ochraně v záležitostech životního prostředí **<u>IV. Procesní a metodické nedostatky návrhu SEA a podkladů</u>** • absence terénních biologických průzkumů • práce pouze s mapovými podklady (nedostatečné) • chybí reálná data o výskytu druhů • variantní řešení • posouzení vlivu na zdraví Bez těchto podkladů **nelze učinit kvalifikovaný závěr.** **<u>V. Odborné nedostatky vymezení AOV38</u>** **V.1 Kolize s bezpečností leteckého provozu a plochou pro SLZ** Navržená oblast AOV38 vykazuje přímý geografický a výškový střet s aktivně využívanou plochou pro sportovní létající zařízení (SLZ) Brťov-Jeneč. AO zasahuje do koridoru provádění jižního letištního okruhu. Umístění výškových staveb v tomto prostoru představuje nepřijatelné bezpečnostní riziko pro letový provoz a je v přímém rozporu se stávajícím využitím vzdušného prostoru v dané lokalitě • Absence nezbytných odborných stanovisek (k vymezení AO zcela chybí nebo nebylo veřejnosti předloženo vyjádření klíčových institucí hájících bezpečnost vzdušného prostoru - Úřadu pro civilní letectví, Řízení letového provozu a Provozovatele plochy pro SLZ Brťov – Jeneč). Absence těchto podkladů činí návrh v části AOV38 nepřezkoumatelným a v rozporu se zásadou zjištění stavu věci bez důvodných pochybností. **V.2 Ohrožení Přírodní památky (PP) Svídovec a biodiverzity území** Navržená oblast AOV38 se nachází v přímém vizuálním a ekologickém kontaktu s Přírodní památkou (PP) Svídovec. Přestože se akcelerační oblast s chráněným územím plošně nepřekrývá, její realizace představuje nepřípustné riziko pro předměty ochrany PP Svídovec v důsledku kumulativních a synergických vlivů, které zasahují do širšího okolí bez ohledu na formální hranice chráněného území: • **Zásah do hydrogeologie a vodního režimu:** ymezená akcelerační oblast AOV38 a PP Svídovec tvoří z hlediska geomorfologie a hydrologie jeden funkční celek v rámci povodí potoka Lubě (č. H. p. 4-15-02-054). Vzhledem k masivnímu charakteru základových konstrukcí VTE (stovky tun betonu a oceli zasahující do hloubky podloží) existuje důvodné riziko narušení puklinových systémů podzemních vod. Tato změna může vést k destabilizaci vlhkostních poměrů v PP Svídovec, na které je existenčně vázána vzácná flóra (např. Botrychium lunaria). Dokumentace SEA zcela postrádá odborné posouzení těchto hydrologických vazeb, což činí návrh v této části nepřezkoumatelným. • **Ohrožení vzácné flóry a změna mikroklimatu**: Existence unikátních vápnomilných společenstev PP Svídovec, zejména kriticky citlivé vratičky měsíční (Botrychium lunaria), medovníku meduňkolistého, vemeníku dvoulistého a lilie zlatohlavé, je přímo závislá na stabilním mikroklimatu lokality. Turbulence a míchání vzdušných mas rotory VTE o výšce 185 m v dosahu chráněného území způsobují zvýšený	

Poř. č.	Připomínkové místo	Číslo jednací	Článek	AO	Připomínka	Vyhodnocení
					výpar a změny teploty přízemních vrstev vzduchu. Tyto mikroklimatické anomálie mohou vést k vysušování stanovišť a degradaci vzácných fytocenóz. Předložená dokumentace SEA zcela postrádá expertní posouzení vlivu těchto změn na konkrétní předměty ochrany PP, což činí návrh v této části neodborným a neúplným. • **Vliv na chráněnou faunu (netopýři a hmyz)**: Umístění výškových staveb o celkové výšce 185 m do území, které je s PP Svídovec úzce ekologicky propojeno, představuje potenciální riziko zvýšené mortality chráněných druhů letounů (netopýrů) v důsledku barotrauma. Vzhledem k tomu, že PP Svídovec plní funkci klíčového úkrytu (refugia) a okolní plochy v AOV38 slouží jako nezbytný potravní biotop, lze důvodně předpokládat negativní ovlivnění životního cyklu dotčených populací a vznik bariérového efektu pro ptactvo a hmyz. Dokumentace SEA tato rizika a funkční ekosystémové vazby v krajině zcela opomíjí a nepředkládá relevantní odborné podklady, které by tato rizika mohly spolehlivě vyvrátit. • **Narušení krajinného rázu a integrity území**: Návrh nerespektuje vizuální integritu dominanty PP Svídovec. Vztyčení průmyslových objektů o výšce 185 m v bezprostředním pohledovém horizontu této přírodní památky drasticky znehodnocuje její estetický a krajinotvorný význam. Vzhledem k extrémnímu výškovému parametru staveb dochází k narušení krajinného rázu v celém dotčeném území, přičemž vzdálenost jednotek kilometrů je pro eliminaci tohoto negativního vizuálního ovlivnění zcela nedostatečná. Dokumentace SEA tato rizika a funkční ekosystémové vazby v krajině zcela opomíjí a nepředkládá relevantní odborné podklady, které by tato rizika mohly spolehlivě vyvrátit. Vzhledem k absenci relevantních odborných podkladů k výše uvedeným bodům nelze v této fázi učinit kvalifikovaný závěr o přijatelnosti lokality AOV38. **V.3 Rozpor vymezení s ochranou dálkového migračního koridoru:** Návrh textové části Opatření obecné povahy (OOP) stanovuje jako závaznou podmínku, že záměry OZE budou umisťovány mimo plochy a koridory územního systému ekologické stability a mimo regionální a nadregionální biokoridory. Navržené plošné vymezení akcelerační oblasti AOV38 Rohozec je však s touto vlastní podmínkou v přímém věcném rozporu, neboť do své plochy zahrnuje a přímo protíná zákonem chráněný dálkový migrační koridor. Předpoklad, že funkčnost koridoru lze zachovat pouhou lokalizací paty stožárů mimo jeho osu, je z odborného hlediska neudržitelný. Vzhledem k celkovým parametrům VTE (výška 185 m) a jejich kumulativnímu akustickému a vizuálnímu vlivu může dojít k faktickému zablokování migrační prostupnosti a znehodnocení celého segmentu DMK. Vymezení akcelerační oblasti v takto definovaném střetu s dálkovým migračním koridorem zakládá vnitřní rozpor v návrhu OOP, pročež nelze bez doplňujících odborných studií učinit kvalifikovaný závěr o přijatelnosti lokality. **V.4 Ohrožení funkčnosti Obory Střela**: Navržená oblast AOV38 se nachází v bezprostřední blízkosti (cca 600 m) trvale oploceného areálu Obory Střela, sloužícího k intenzivnímu chovu mufloní a dančí zvěře. Vzhledem k tomu, že zvěř v uzavřené oboře nemá možnost přirozeného úniku před hlukem, infrazvukem a stroboskopickým efektem rotorů, představuje provoz VTE o výšce 185 m extrémní biologickou zátěž a riziko chronického stresu chovaných populací. Umístění takto rozměrných staveb vedle chovného areálu přímo znehodnocuje dlouhodobý hospodářský záměr a investice do správy tohoto území.	

Poř. č.	Připomínkové místo	Číslo jednací	Článek	AO	Připomínka	Vyhodnocení
					Absence vyhodnocení vlivů na toto specifické hospodaření v krajině a pohodu zvířat (welfare) znemožňuje objektivní posouzení přijatelnosti záměru. **V.5 Ohrožení ptactva a jeho migračních tras:** Vymezené území AOV38 a přilehlá PP Svídovec tvoří funkční celek, který je domovem řady chráněných druhů ptactva, pro které větrné elektrárny představují přímé ohrožení kolizemi s rotory i nepřímé riziko v podobě ztráty biotopu. V tomto území je potvrzen výskyt a hnízdění druhů s velkým akčním rádiem, jako je včelojed lesní, luňák červený nebo čáp černý, pro které představují rotory o výšce 185 m v otevřené krajině fatální riziko při lovu. Okolní smíšené a listnaté lesy jsou zároveň klíčovým hnízdním biotopem silně ohroženého krutihlava obecného (Jynx torquilla) a lejska bělokrkého (Ficedula albicollis). Pro tyto lesní druhy představuje provoz VTE v bezprostřední blízkosti porostů trvalý rušivý faktor v podobě hluku a vizuálního smogu, který může vést k opuštění hnízdišť. Celá oblast navíc slouží jako lokální tahová cesta ptactva a vznik „stěny“ z větrných elektráren nutí ptáky tyto trasy měnit, což zvyšuje jejich energetický výdej a stres. V předložené dokumentaci SEA zcela chybí relevantní terénní ornitologický průzkum, který by vyhodnotil sezónní výskyt a hustotu přeletů těchto druhů přes vymezené území. Bez těchto odborných podkladů nelze učinit kvalifikovaný závěr o přijatelnosti záměru. **V.6 Ohrožení povrchových vod a hydrologického režimu území:** Vymezené území AOV38 představuje významnou plochu pro zadržování vody v krajině, která může přímo ovlivňovat hydrologickou stabilitu povodí řek Lubě a Lomničky. Výstavba větrných elektráren a doprovodné technické infrastruktury (příjezdové komunikace pro těžkou techniku, rozsáhlé manipulační a montážní plochy) může vést k plošnému záboru a silnému zhutnění půdy. Tento zásah může snižovat přirozenou schopnost území vsakovat srážkovou vodu a zvyšovat koeficient povrchového odtoku. Zrychlený odtok z takto rozsáhlých zpevněných ploch představuje riziko pro koryta obou zmíněných toků, kde může docházet k nárazovému přetížení jejich kapacity, zvýšené erozi a následnému zhoršení kvality vody v níže položených obcích. Zásadní riziko představuje již samotná fáze výstavby, kdy při rozsáhlých zemních pracích a zakládání patek v citlivém vápencovém podloží může dojít k narušení či znečištění kolektorů podzemních vod. Přítomnost těžké stavební mechanizace a manipulace s provozními hmotami a betonovými směsmi v blízkosti PP Svídovec představuje riziko úniku látek, které se v tomto typu propustného podloží mohou šířit velmi rychle. Dokumentace nedostatečně vyhodnocuje rizika spojená s přítomností technologických náplní (oleje, chladicí kapaliny) a zcela opomíjí krizové scénáře pro případ technické havárie či požáru, které by v této lokalitě mohly vést k ohrožení zdrojů podzemních vod. Vzhledem k absenci odborného hydrologického posouzení vlivu výstavby i provozu na odtokové poměry a čistotu vod v dotčeném území nelze učinit kvalifikovaný závěr o přijatelnosti záměru. **V.7 Rozpor s prioritami umisťování OZE (Směrnice RED III a zákon č. 183/2006 Sb. / 283/2021 Sb.)** Navržené vymezení oblasti AOV38 je v přímém rozporu s evropskou směrnicí RED III (2023/2413) a její probíhající transpozicí do českého právního řádu (zejména v souvislosti se zákonem č. 458/2000 Sb., energetický zákon, a stavebním zákonem). Tato legislativa jasně definuje, že pro rozvoj obnovitelných zdrojů mají být prioritně využívány tzv. „akcelerační zóny“, které jsou umisťovány na ekologicky zasažené plochy (brownfieldy, plochy u dálnic, průmyslové areály, degradované plochy). Lokalita AOV38 však sestává z dosud neporušených travnatých ploch, zemědělské půdy a především rozsáhlých lesních porostů. Umístění větrných elektráren do těchto biologicky cenných lokalit je v zásadním rozporu s principem prioritního využívání antropogenně ovlivněných ploch. V dokumentaci není uvedena informace o konkrétním rozsahu (v hektarech) nezbytného trvalého i dočasného odlesnění. Instalace moderních větrných elektráren vyžaduje vybudování extrémně širokých a zpevněných příjezdových koridorů pro nadrozměrnou techniku, stejně jako rozsáhlých manipulačních ploch. Plošné kácení lesů v této lokalitě může mít devastující dopady na stabilitu krajiny, které dokumentace dostatečně nereflektuje. Konkrétně může dojít k:	

Poř. č.	Připomínkové místo	Číslo jednací	Článek	AO	Připomínka	Vyhodnocení
					• **Destrukci lesního mikroklimatu**: Vznik technických koridorů v souvislých lesních celcích narušuje přirozené migrační trasy a životní prostor lesní zvěře. • **Fragmentaci biotopů**: Vznik technických koridorů v souvislých lesních celcích narušuje přirozené migrační trasy a životní prostor lesní zvěře. • **Trvalé ztrátě biodiverzity**: Odstranění vzrostlých porostů představuje ztrátu, kterou nelze plnohodnotně kompenzovat náhradní výsadbou v jiné lokalitě z důvodu odlišných stanovištních podmínek Vzhledem k tomu, že dokumentace nekvantifikuje rozsah kácení ani nevyhodnocuje jeho sekundární vlivy na stabilitu lesních ekosystémů, nelze považovat záměr za dostatečně posouzený a přípustný. **VI. Narušení krajiny a životního prostředí** Navržené řešení povede k: • zásadní změně krajinného rázu • narušení horizontů a dálkových pohledů • vzniku bariér v krajině • narušení ekologické konektivity • znehodnocení zemědělské půdy • zničení migračních tras živočichů Výška staveb 180 metrů vysokých staveb znamená nadregionální dopad. **VII. Dopady na obyvatele** Návrh nedostatečně řeší negativní vliv na: • hluk a nízkofrekvenční hluk • stroboskopický efekt • světelné zatížení • kvalitu bydlení • hodnotu nemovitostí Tyto **vlivy nejsou řádně vyhodnoceny.** **VIII. Kumulativní a systémové dopady** Není řešeno: • souběžné působení více projektů • celkové zatížení území • únosnost krajiny Hrozí **nevratná degradace území.** **IX. Absence variantního řešení** Není doloženo, že byly posuzovány jiné lokality a méně konfliktní varianty, jedná se o porušení základního principu plánování. Nebyla rovněž posouzena tzv. nulová varianta (varianta 0), tedy stav území před realizací záměru, což znemožňuje objektivní hodnocení dopadů. **X. Vyloučení EIA a nedostatečné posouzení vlivů** Navržené vymezení akceleračních oblastí má zásadní dopad i z hlediska následného povolování záměrů, neboť v těchto oblastech dochází k omezení, resp. vyloučení standardního posuzování vlivů na životní prostředí (EIA).	

Poř. č.	Připomínkové místo	Číslo jednací	Článek	AO	Připomínka	Vyhodnocení
					O to vyšší nároky musí být kladeny na kvalitu, úplnost a konkrétnost podkladů a vyhodnocení vlivů na životní prostředí již na úrovni tohoto návrhu, neboť územní opatření dle ZOZE nemůže plnohodnotně nahradit individuální posouzení konkrétních záměrů. Předložený návrh však tyto požadavky nenaplňuje, zejména postrádá dostatečné vyhodnocení konkrétních lokálních dopadů, kumulativních vlivů více záměrů v území a jejich dopadů na krajinný ráz, obytné prostředí a veřejné zdraví. **XI. Hlavní požadavek** Požaduji: 1) **Vyřazení výše uvedené akcelerační oblasti z návrhu** nebo 2) Zároveň (pro případ, že nebude tomuto požadavku vyhověno) **požaduji, aby návrh změny č. 2 ÚRP ČR nebyl v této části schválen a byl vrácen k zásadnímu přepracování,** a to zejména po doplnění: • **Odborného hydrogeologického a hydrologického posouzení**, které vyhodnotí vliv základových konstrukcí a zemních prací na vápencové podloží, režim podzemních vod a odtokové poměry v povodí toků Lubě a Lomnička. • **Kvantifikace rozsahu odlesnění (v ha) a posouzení vlivu kácení na mikroklima a stabilitu ekosystému;** zároveň požaduji zdůvodnění přípustnosti zásahu do lesních celků, který je v přímém rozporu s prioritami umisťování OZE dle směrnice RED III (upřednostňování antropogenně ovlivněných ploch před volnou krajinou a lesy). • **Závazného stanoviska Úřadu pro civilní letectví a ŘLP**, které prověří přímou kolizi s letištěm Brťov-Jeneč a bezpečnostními zónami letového provozu. • **Biologického posouzení vlivu na Oboru Střela,** zejména s ohledem na welfare chované zvěře, akustický tlak a stroboskopický efekt v uzavřeném areálu. • **Terénního biologického a ornitologického průzkumu** (minimálně ve dvou vegetačních obdobích), se zaměřením na předměty ochrany PP Svídovec a hnízdiště kriticky ohrožených druhů. • **Specifického hodnocení vlivu na populace netopýrů**, zejména s ohledem na riziko mortality v důsledku barotraumatu a narušení potravních biotopů. • **Posouzení kumulativních vlivů v širším území,** které vyhodnotí souběžné působení více projektů a celkovou únosnost krajiny z hlediska ekologické stability. • **Expertízy o zachování funkčnosti dálkového migračního koridoru velké zvěře,** která prokáže, že nedojde k bariérovému efektu a vytlačení zvěře z území v důsledku provozního hluku a vizuálního smogu VTE. • **Posouzení vlivu na krajinný ráz prostřednictvím fotovizualizací** z klíčových dominant (Květnice, Klucanina, rozhledna Babylon) a hodnocení zásahu do dálkových pohledů. • **Právní a ekonomické analýzy dopadů na hodnotu nemovitostí a výkon vlastnických práv dotčených osob,** včetně jasného určení odpovědnosti za vzniklou škodu při znehodnocení majetku. • **Doložení analýzy alternativ,** která prokáže reálné vyhledávání a upřednostnění ploch v Národní databázi brownfieldů před dosud neporušeným přírodním prostředím. Do doby doplnění těchto podkladů nelze území považovat za způsobilé pro vymezení akcelerační oblasti. Podané připomínky jsou blanketní, podatel si vymezuje právo připomínky doplnit ve lhůtě 15 dnů ode dne veřejného projednání. **XII. Závěr** Návrh v předložené podobě není dostatečně odůvodněný, není podložen odbornými daty, je v rozporu s právními předpisy ČR i EU a může mít závažné dopady na krajinu, životní prostředí i obyvatele, proto požaduji především vyřazení Územního opatření k A0V38 z návrhu Změny č. 2 Územního rozvojového plánu ČR. Pro případ, že tomuto požadavku nebude vyhověno, požaduji zásadní přepracování Návrhu Změny č. 2 ÚRP ČR tak, aby byl v souladu s právními předpisy a byly řádně vyhodnoceny jeho dopady.	

Poř. č.	Připomínkové místo	Číslo jednací	Článek	AO	Připomínka	Vyhodnocení
					Žádám, aby tato připomínka byla řádně vypořádána v souladu se zákonem a aby bylo uvedeno konkrétní odůvodnění přijatého řešení.	
1514.	Vodičková Eva	MMR-35434-2026-81	99cu	AOV38	**PŘIPOMÍNKA K NÁVRHU ZMĚNY Č. 2 ÚZEMNÍHO ROZVOJOVÉHO PLÁNU ČR (§ 97 zák. č. 283/2021 Sb., stavební zákon)** **PŘIPOMÍNKY K VYHODNOCENÍ VLIVŮ NÁVRHU ZMĚNY Č. 2 ÚZEMNÍHO ROZVOJOVÉHO PLÁNU NA UDRŽITELNÝ ROZVOJ ÚZEMÍ** **PŘIPOMÍNKY K NÁVRHŮM JEDNOTLIVÝCH ÚZEMNÍCH OPATŘENÍ K AKCELERAČNÍM OBLASTEM VYMEZENÝM V NÁVRHU ZMĚNY Č. 2 ÚZEMNÍHO ROZVOJOVÉHO PLÁNU** **I. Úvod** V souladu s možností uplatnit připomínky k návrhu Změny č. 2 Územního rozvojového plánu ČR (ÚRP ČR) podávám připomínku k vymezení akcelerační oblasti pro rozvoj výroby energie z větrné energie. Územní opatření k **AOV38**. **Vymezení území dotčeného připomínkami v Jihomoravském kraji:** • k.ú. 613011 Jeneč v obci Brťov-Jeneč (správní obvod obce s rozšířenou působností, dále jen „ORP“, Blansko) • k.ú. 616010 Bukovice u Rohozce v obci Bukovice • k.ú. 739511 Rašov v obci Rašov • k.ú. 740454 Rohozec u Tišnova v obci Rohozec • k.ú. 762377 Šerkovice v obci Šerkovice • k.ú. 774634 Unín v obci Unín • k.ú. 792918 Zhoř u Rohozce v obci Zhoř (správní obvod ORP Tišnov) a současně na širší území, které může být navrženým řešením přímo či nepřímo ovlivněno. Připomínku podávám: • jako osoba žijící v dotčeném území Jedná se o území s významnými krajinnými, přírodními a obytnými hodnotami, které nejsou návrhem dostatečně respektovány. Dopad návrhu na mou osobu spočívá v tom, *že*..... doplňte dle vlastního uvážení nebo popřípadě tento odstavec smažte) S návrhem týkajícím se Územního opatření k AOV38. **nesouhlasím** a požaduji jeho **vyřazení nebo zásadní přepracování**, neboť vykazuje závažné nedostatky z hlediska zákonnosti, ochrany životního prostředí i dopadů na obyvatele v dané oblasti. **II. Zákonnost a nesoulad s právními předpisy ČR** **1) Rozpor se zákonem č. 500/2004 Sb., správní řád** • § 3 – nebyl zjištěn stav bez důvodných pochybností • § 68 – nedostatečné odůvodnění	**Akceptováno.** Akcelerační oblast AOV38 – Rohozec byla vypuštěna.

Poř. č.	Připomínkové místo	Číslo jednací	Článek	AO	Připomínka	Vyhodnocení
					Návrh **je nepřezkoumatelný**, protože neobsahuje konkrétní podklady pro dané území. **<u>2) Rozpor se zákonem č. 100/2001 Sb. (EIA/SEA),</u>** chybí posouzení: • kumulativních vlivů • variantního řešení • konkrétních dopadů na území Dokumentace SEA **je neúplná a věcně nedostatečná.** **<u>3) Rozpor se zákonem č. 114/1992 Sb. (ochrana přírody a krajiny)</u>** • ohrožení krajinného rázu (§ 12) • narušení ekologické stability • zásah do biotopů a migračních tras **<u>4) Rozpor se stavebním zákonem</u>** • § 18 a § 19 – ochrana hodnot území • požadavek na udržitelný rozvoj Návrh představuje industrializaci volné krajiny **bez dostatečného odůvodnění.** **<u>III. Nesoulad s právem Evropské unie</u>** **1) Směrnice o ptácích (2009/147/ES) a o stanovištích (92/43/EHS)** • nelze vyloučit negativní vliv na chráněné druhy • chybí dostatečné biologické podklady **Rozpor** s požadavkem vyloučení významného vlivu. **2) Směrnice EIA (2011/92/EU)** • nedostatečné zapojení veřejnosti • nedostatečné vyhodnocení vlivů **3) Směrnice RED III (2023/2413)** nebyla doložena priorita využití: • zastavěných ploch • brownfieldů • technicky narušených území Vymezení ve volné krajině je v **rozporu s principem minimalizace dopadů.** **4) Princip předběžné opatrnosti (čl. 191 SFEU)** Politika Unie v oblasti životního prostředí přispívá k sledování následujících cílů: • zachování, ochrana a zlepšování kvality životního prostředí, • ochrana lidského zdraví, • uvážlivé a racionální využívání přírodních zdrojů,	

Poř. č.	Připomínkové místo	Číslo jednací	Článek	AO	Připomínka	Vyhodnocení
					5) Evropská úmluva o krajině (European Landscape Convention), ETS No. 176 • nedostatečná ochrana krajiny jako základní složky životního prostředí • ignorování charakteru území • nedostatečné zapojení veřejnosti do rozhodování o zásazích do krajiny **6) Aarhuská úmluva (Convention on Access to Information, Public Participation in Decision making and Access to Justice in Environmental Matters), 1998** • omezení práva veřejnosti na informace • omezení účasti veřejnosti na rozhodovacích procesech (pouze formální zapojení) • omezení práva veřejnosti na přístup k právní ochraně v záležitostech životního prostředí **<u>IV. Procesní a metodické nedostatky návrhu SEA a podkladů</u>** • absence terénních biologických průzkumů • práce pouze s mapovými podklady (nedostatečné) • chybí reálná data o výskytu druhů • variantní řešení • posouzení vlivu na zdraví Bez těchto podkladů **nelze učinit kvalifikovaný závěr.** **<u>V. Odborné nedostatky vymezení AOV38</u>** **V.1 Kolize s bezpečností leteckého provozu a plochou pro SLZ** Navržená oblast AOV38 vykazuje přímý geografický a výškový střet s aktivně využívanou plochou pro sportovní létající zařízení (SLZ) Brťov-Jeneč. AO zasahuje do koridoru provádění jižního letištního okruhu. Umístění výškových staveb v tomto prostoru představuje nepřijatelné bezpečnostní riziko pro letový provoz a je v přímém rozporu se stávajícím využitím vzdušného prostoru v dané lokalitě • Absence nezbytných odborných stanovisek (k vymezení AO zcela chybí nebo nebylo veřejnosti předloženo vyjádření klíčových institucí hájících bezpečnost vzdušného prostoru - Úřadu pro civilní letectví, Řízení letového provozu a Provozovatele plochy pro SLZ Brťov – Jeneč). Absence těchto podkladů činí návrh v části AOV38 nepřezkoumatelným a v rozporu se zásadou zjištění stavu věci bez důvodných pochybností. **V.2 Ohrožení Přírodní památky (PP) Svídovec a biodiverzity území** Navržená oblast AOV38 se nachází v přímém vizuálním a ekologickém kontaktu s Přírodní památkou (PP) Svídovec. Přestože se akcelerační oblast s chráněným územím plošně nepřekrývá, její realizace představuje nepřípustné riziko pro předměty ochrany PP Svídovec v důsledku kumulativních a synergických vlivů, které zasahují do širšího okolí bez ohledu na formální hranice chráněného území: • **Zásah do hydrogeologie a vodního režimu:** ymezená akcelerační oblast AOV38 a PP Svídovec tvoří z hlediska geomorfologie a hydrologie jeden funkční celek v rámci povodí potoka Lubě (č. H. p. 4-15-02-054). Vzhledem k masivnímu charakteru základových konstrukcí VTE (stovky tun betonu a oceli zasahující do hloubky podloží) existuje důvodné riziko narušení puklinových systémů podzemních vod. Tato změna může vést k destabilizaci vlhkostních poměrů v PP Svídovec, na které je existenčně vázána vzácná flóra (např. Botrychium lunaria).	

Poř. č.	Připomínkové místo	Číslo jednací	Článek	AO	Připomínka	Vyhodnocení
					Dokumentace SEA zcela postrádá odborné posouzení těchto hydrologických vazeb, což činí návrh v této části nepřezkoumatelným. • **Ohrožení vzácné flóry a změna mikroklimatu**: Existence unikátních vápnomilných společenstev PP Svídovec, zejména kriticky citlivé vratičky měsíční (Botrychium lunaria), medovníku meduňkolistého, vemeníku dvoulistého a lilie zlatohlavé, je přímo závislá na stabilním mikroklimatu lokality. Turbulence a míchání vzdušných mas rotory VTE o výšce 185 m v dosahu chráněného území způsobují zvýšený výpar a změny teploty přízemních vrstev vzduchu. Tyto mikroklimatické anomálie mohou vést k vysušování stanovišť a degradaci vzácných fytocenóz. Předložená dokumentace SEA zcela postrádá expertní posouzení vlivu těchto změn na konkrétní předměty ochrany PP, což činí návrh v této části neodborným a neúplným. • **Vliv na chráněnou faunu (netopýři a hmyz)**: Umístění výškových staveb o celkové výšce 185 m do území, které je s PP Svídovec úzce ekologicky propojeno, představuje potenciální riziko zvýšené mortality chráněných druhů letounů (netopýrů) v důsledku barotrauma. Vzhledem k tomu, že PP Svídovec plní funkci klíčového úkrytu (refugia) a okolní plochy v AOV38 slouží jako nezbytný potravní biotop, lze důvodně předpokládat negativní ovlivnění životního cyklu dotčených populací a vznik bariérového efektu pro ptactvo a hmyz. Dokumentace SEA tato rizika a funkční ekosystémové vazby v krajině zcela opomíjí a nepředkládá relevantní odborné podklady, které by tato rizika mohly spolehlivě vyvrátit. • **Narušení krajinného rázu a integrity území**: Návrh nerespektuje vizuální integritu dominanty PP Svídovec. Vztyčení průmyslových objektů o výšce 185 m v bezprostředním pohledovém horizontu této přírodní památky drasticky znehodnocuje její estetický a krajinotvorný význam. Vzhledem k extrémnímu výškovému parametru staveb dochází k narušení krajinného rázu v celém dotčeném území, přičemž vzdálenost jednotek kilometrů je pro eliminaci tohoto negativního vizuálního ovlivnění zcela nedostatečná. Dokumentace SEA tato rizika a funkční ekosystémové vazby v krajině zcela opomíjí a nepředkládá relevantní odborné podklady, které by tato rizika mohly spolehlivě vyvrátit. Vzhledem k absenci relevantních odborných podkladů k výše uvedeným bodům nelze v této fázi učinit kvalifikovaný závěr o přijatelnosti lokality AOV38. **V.3 Rozpor vymezení s ochranou dálkového migračního koridoru:** Návrh textové části Opatření obecné povahy (OOP) stanovuje jako závaznou podmínku, že záměry OZE budou umisťovány mimo plochy a koridory územního systému ekologické stability a mimo regionální a nadregionální biokoridory. Navržené plošné vymezení akcelerační oblasti AOV38 Rohozec je však s touto vlastní podmínkou v přímém věcném rozporu, neboť do své plochy zahrnuje a přímo protíná zákonem chráněný dálkový migrační koridor. Předpoklad, že funkčnost koridoru lze zachovat pouhou lokalizací paty stožárů mimo jeho osu, je z odborného hlediska neudržitelný. Vzhledem k celkovým parametrům VTE (výška 185 m) a jejich kumulativnímu akustickému a vizuálnímu vlivu může dojít k faktickému zablokování migrační prostupnosti a znehodnocení celého segmentu DMK. Vymezení akcelerační oblasti v takto definovaném střetu s dálkovým migračním koridorem zakládá vnitřní rozpor v návrhu OOP, pročež nelze bez doplňujících odborných studií učinit kvalifikovaný závěr o přijatelnosti lokality.	

Poř. č.	Připomínkové místo	Číslo jednací	Článek	AO	Připomínka	Vyhodnocení
					V.4 Ohrožení funkčnosti Obory Střela: Navržená oblast AOV38 se nachází v bezprostřední blízkosti (cca 600 m) trvale oploceného areálu Obory Střela, sloužícího k intenzivnímu chovu mufloní a dančí zvěře. Vzhledem k tomu, že zvěř v uzavřené oboře nemá možnost přirozeného úniku před hlukem, infrazvukem a stroboskopickým efektem rotorů, představuje provoz VTE o výšce 185 m extrémní biologickou zátěž a riziko chronického stresu chovaných populací. Umístění takto rozměrných staveb vedle chovného areálu přímo znehodnocuje dlouhodobý hospodářský záměr a investice do správy tohoto území. Absence vyhodnocení vlivů na toto specifické hospodaření v krajině a pohodu zvířat (welfare) znemožňuje objektivní posouzení přijatelnosti záměru. **V.5 Ohrožení ptactva a jeho migračních tras:** Vymezené území AOV38 a přilehlá PP Svídovec tvoří funkční celek, který je domovem řady chráněných druhů ptactva, pro které větrné elektrárny představují přímé ohrožení kolizemi s rotory i nepřímé riziko v podobě ztráty biotopu. V tomto území je potvrzen výskyt a hnízdění druhů s velkým akčním rádiem, jako je včelojed lesní, luňák červený nebo čáp černý, pro které představují rotory o výšce 185 m v otevřené krajině fatální riziko při lovu. Okolní smíšené a listnaté lesy jsou zároveň klíčovým hnízdním biotopem silně ohroženého krutihlava obecného (Jynx torquilla) a lejska bělokrkého (Ficedula albicollis). Pro tyto lesní druhy představuje provoz VTE v bezprostřední blízkosti porostů trvalý rušivý faktor v podobě hluku a vizuálního smogu, který může vést k opuštění hnízdišť. Celá oblast navíc slouží jako lokální tahová cesta ptactva a vznik „stěny“ z větrných elektráren nutí ptáky tyto trasy měnit, což zvyšuje jejich energetický výdej a stres. V předložené dokumentaci SEA zcela chybí relevantní terénní ornitologický průzkum, který by vyhodnotil sezónní výskyt a hustotu přeletů těchto druhů přes vymezené území. Bez těchto odborných podkladů nelze učinit kvalifikovaný závěr o přijatelnosti záměru. **V.6 Ohrožení povrchových vod a hydrologického režimu území:** Vymezené území AOV38 představuje významnou plochu pro zadržování vody v krajině, která může přímo ovlivňovat hydrologickou stabilitu povodí řek Lubě a Lomničky. Výstavba větrných elektráren a doprovodné technické infrastruktury (příjezdové komunikace pro těžkou techniku, rozsáhlé manipulační a montážní plochy) může vést k plošnému záboru a silnému zhutnění půdy. Tento zásah může snižovat přirozenou schopnost území vsakovat srážkovou vodu a zvyšovat koeficient povrchového odtoku. Zrychlený odtok z takto rozsáhlých zpevněných ploch představuje riziko pro koryta obou zmíněných toků, kde může docházet k nárazovému přetížení jejich kapacity, zvýšené erozi a následnému zhoršení kvality vody v níže položených obcích. Zásadní riziko představuje již samotná fáze výstavby, kdy při rozsáhlých zemních pracích a zakládání patek v citlivém vápencovém podloží může dojít k narušení či znečištění kolektorů podzemních vod. Přítomnost těžké stavební mechanizace a manipulace s provozními hmotami a betonovými směsmi v blízkosti PP Svídovec představuje riziko úniku látek, které se v tomto typu propustného podloží mohou šířit velmi rychle. Dokumentace nedostatečně vyhodnocuje rizika spojená s přítomností technologických náplní (oleje, chladicí kapaliny) a zcela opomíjí krizové scénáře pro případ technické havárie či požáru, které by v této lokalitě mohly vést k ohrožení zdrojů podzemních vod. Vzhledem k absenci odborného hydrologického posouzení vlivu výstavby i provozu na odtokové poměry a čistotu vod v dotčeném území nelze učinit kvalifikovaný závěr o přijatelnosti záměru. **V.7 Rozpor s prioritami umisťování OZE (Směrnice RED III a zákon č. 183/2006 Sb. / 283/2021 Sb.)** Navržené vymezení oblasti AOV38 je v přímém rozporu s evropskou směrnicí RED III (2023/2413) a její probíhající transpozicí do českého právního řádu (zejména v souvislosti se zákonem č. 458/2000 Sb., energetický zákon, a stavebním zákonem). Tato legislativa jasně definuje, že pro rozvoj obnovitelných zdrojů mají být prioritně využívány tzv. „akcelerační zóny“, které jsou umisťovány na ekologicky zasažené plochy (brownfieldy, plochy u dálnic, průmyslové areály, degradované plochy). Lokalita AOV38 však sestává z dosud neporušených travnatých ploch, zemědělské půdy a především rozsáhlých lesních porostů. Umístění větrných	

Poř. č.	Připomínkové místo	Číslo jednací	Článek	AO	Připomínka	Vyhodnocení
					elektráren do těchto biologicky cenných lokalit je v zásadním rozporu s principem prioritního využívání antropogenně ovlivněných ploch. V dokumentaci není uvedena informace o konkrétním rozsahu (v hektarech) nezbytného trvalého i dočasného odlesnění. Instalace moderních větrných elektráren vyžaduje vybudování extrémně širokých a zpevněných příjezdových koridorů pro nadrozměrnou techniku, stejně jako rozsáhlých manipulačních ploch. Plošné kácení lesů v této lokalitě může mít devastující dopady na stabilitu krajiny, které dokumentace dostatečně nereflektuje. Konkrétně může dojít k: • **Destrukci lesního mikroklimatu**: Vznik technických koridorů v souvislých lesních celcích narušuje přirozené migrační trasy a životní prostor lesní zvěře. • **Fragmentaci biotopů**: Vznik technických koridorů v souvislých lesních celcích narušuje přirozené migrační trasy a životní prostor lesní zvěře. • **Trvalé ztrátě biodiverzity**: Odstranění vzrostlých porostů představuje ztrátu, kterou nelze plnohodnotně kompenzovat náhradní výsadbou v jiné lokalitě z důvodu odlišných stanovištních podmínek Vzhledem k tomu, že dokumentace nekvantifikuje rozsah kácení ani nevyhodnocuje jeho sekundární vlivy na stabilitu lesních ekosystémů, nelze považovat záměr za dostatečně posouzený a přípustný. **VI. Narušení krajiny a životního prostředí** Navržené řešení povede k: • zásadní změně krajinného rázu • narušení horizontů a dálkových pohledů • vzniku bariér v krajině • narušení ekologické konektivity • znehodnocení zemědělské půdy • zničení migračních tras živočichů Výška staveb 180 metrů vysokých staveb znamená nadregionální dopad. **VII. Dopady na obyvatele** Návrh nedostatečně řeší negativní vliv na: • hluk a nízkofrekvenční hluk • stroboskopický efekt • světelné zatížení • kvalitu bydlení • hodnotu nemovitostí Tyto **vlivy nejsou řádně vyhodnoceny.** **VIII. Kumulativní a systémové dopady** Není řešeno: • souběžné působení více projektů • celkové zatížení území • únosnost krajiny Hrozí **nevratná degradace území.**	

Poř. č.	Připomínkové místo	Číslo jednací	Článek	AO	Připomínka	Vyhodnocení
					<u>IX. Absence variantního řešení</u> Není doloženo, že byly posuzovány jiné lokality a méně konfliktní varianty, jedná se o porušení základního principu plánování. Nebyla rovněž posouzena tzv. nulová varianta (varianta 0), tedy stav území před realizací záměru, což znemožňuje objektivní hodnocení dopadů. **<u>X. Vyloučení EIA a nedostatečné posouzení vlivů</u>** Navržené vymezení akceleračních oblastí má zásadní dopad i z hlediska následného povolování záměrů, neboť v těchto oblastech dochází k omezení, resp. vyloučení standardního posuzování vlivů na životní prostředí (EIA). O to vyšší nároky musí být kladeny na kvalitu, úplnost a konkrétnost podkladů a vyhodnocení vlivů na životní prostředí již na úrovni tohoto návrhu, neboť územní opatření dle ZOZE nemůže plnohodnotně nahradit individuální posouzení konkrétních záměrů. Předložený návrh však tyto požadavky nenaplňuje, zejména postrádá dostatečné vyhodnocení konkrétních lokálních dopadů, kumulativních vlivů více záměrů v území a jejich dopadů na krajinný ráz, obytné prostředí a veřejné zdraví. **<u>XI. Hlavní požadavek</u>** Požaduji: 1) **Vyřazení výše uvedené akcelerační oblasti z návrhu** nebo 2) Zároveň (pro případ, že nebude tomuto požadavku vyhověno) **požaduji, aby návrh změny č. 2 ÚRP ČR nebyl v této části schválen a byl vrácen k zásadnímu přepracování,** a to zejména po doplnění: • **Odborného hydrogeologického a hydrologického posouzení**, které vyhodnotí vliv základových konstrukcí a zemních prací na vápencové podloží, režim podzemních vod a odtokové poměry v povodí toků Lubě a Lomnička. • **Kvantifikace rozsahu odlesnění (v ha) a posouzení vlivu kácení na mikroklima a stabilitu ekosystému;** zároveň požaduji zdůvodnění přípustnosti zásahu do lesních celků, který je v přímém rozporu s prioritami umisťování OZE dle směrnice RED III (upřednostňování antropogenně ovlivněných ploch před volnou krajinou a lesy). • **Závazného stanoviska Úřadu pro civilní letectví a ŘLP**, které prověří přímou kolizi s letištěm Brťov-Jeneč a bezpečnostními zónami letového provozu. • **Biologického posouzení vlivu na Oboru Střela,** zejména s ohledem na welfare chované zvěře, akustický tlak a stroboskopický efekt v uzavřeném areálu. • **Terénního biologického a ornitologického průzkumu** (minimálně ve dvou vegetačních obdobích), se zaměřením na předměty ochrany PP Svídovec a hnízdiště kriticky ohrožených druhů. • **Specifického hodnocení vlivu na populace netopýrů**, zejména s ohledem na riziko mortality v důsledku barotraumatu a narušení potravních biotopů. • **Posouzení kumulativních vlivů v širším území,** které vyhodnotí souběžné působení více projektů a celkovou únosnost krajiny z hlediska ekologické stability. • **Expertízy o zachování funkčnosti dálkového migračního koridoru velké zvěře,** která prokáže, že nedojde k bariérovému efektu a vytlačení zvěře z území v důsledku provozního hluku a vizuálního smogu VTE. • **Posouzení vlivu na krajinný ráz prostřednictvím fotovizualizací** z klíčových dominant (Květnice, Klucanina, rozhledna Babylon) a hodnocení zásahu do dálkových pohledů. • **Právní a ekonomické analýzy dopadů na hodnotu nemovitostí a výkon vlastnických práv dotčených osob,** včetně jasného určení odpovědnosti za vzniklou škodu při znehodnocení majetku. • **Doložení analýzy alternativ,** která prokáže reálné vyhledávání a upřednostnění ploch v Národní databázi brownfieldů před dosud neporušeným přírodním prostředím. Do doby doplnění těchto podkladů nelze území považovat za způsobilé pro vymezení akcelerační oblasti.	

Poř. č.	Připomínkové místo	Číslo jednací	Článek	AO	Připomínka	Vyhodnocení
					Podané připomínky jsou blanketní, podatel si vymezuje právo připomínky doplnit ve lhůtě 15 dnů ode dne veřejného projednání. **<u>XII. Závěr</u>** Návrh v předložené podobě není dostatečně odůvodněný, není podložen odbornými daty, je v rozporu s právními předpisy ČR i EU a může mít závažné dopady na krajinu, životní prostředí i obyvatele, proto požaduji především vyřazení Územního opatření k A0V38 z návrhu Změny č. 2 Územního rozvojového plánu ČR. Pro případ, že tomuto požadavku nebude vyhověno, požaduji zásadní přepracování Návrhu Změny č. 2 ÚRP ČR tak, aby byl v souladu s právními předpisy a byly řádně vyhodnoceny jeho dopady. Žádám, aby tato připomínka byla řádně vypořádána v souladu se zákonem a aby bylo uvedeno konkrétní odůvodnění přijatého řešení.	
1515.	Havránková Eva	MMR-35435-2026-81	99cu	AOV38	**PŘIPOMÍNKA K NÁVRHU ZMĚNY Č. 2 ÚZEMNÍHO ROZVOJOVÉHO PLÁNU ČR (§ 97 zák. č. 283/2021 Sb., stavební zákon)** **PŘIPOMÍNKY K VYHODNOCENÍ VLIVŮ NÁVRHU ZMĚNY Č. 2 ÚZEMNÍHO ROZVOJOVÉHO PLÁNU NA UDRŽITELNÝ ROZVOJ ÚZEMÍ** **PŘIPOMÍNKY K NÁVRHŮM JEDNOTLIVÝCH ÚZEMNÍCH OPATŘENÍ K AKCELERAČNÍM OBLASTEM VYMEZENÝM V NÁVRHU ZMĚNY Č. 2 ÚZEMNÍHO ROZVOJOVÉHO PLÁNU** **<u>I. Úvod</u>** V souladu s možností uplatnit připomínky k návrhu Změny č. 2 Územního rozvojového plánu ČR (ÚRP ČR) podávám připomínku k vymezení akcelerační oblasti pro rozvoj výroby energie z větrné energie. Územní opatření k **AOV38**. **Vymezení území dotčeného připomínkami v Jihomoravském kraji:** • k.ú. 613011 Jeneč v obci Brťov-Jeneč (správní obvod obce s rozšířenou působností, dále jen „ORP“, Blansko) • k.ú. 616010 Bukovice u Rohozce v obci Bukovice • k.ú. 739511 Rašov v obci Rašov • k.ú. 740454 Rohozec u Tišnova v obci Rohozec • k.ú. 762377 Šerkovice v obci Šerkovice • k.ú. 774634 Unín v obci Unín • k.ú. 792918 Zhoř u Rohozce v obci Zhoř (správní obvod ORP Tišnov) a současně na širší území, které může být navrženým řešením přímo či nepřímo ovlivněno. Připomínku podávám: • jako osoba žijící v dotčeném území • jako vlastník nemovitosti v dotčeném území • jako osoba, která může být dotčena dopady návrhu (např. z hlediska krajiny, životního prostředí či kvality života • hospodařím na půdě Jedná se o území s významnými krajinnými, přírodními a obytnými hodnotami, které nejsou návrhem dostatečně respektovány. Dopad návrhu na mou osobu spočívá v tom, *že*.....	**Akceptováno.** Akcelerační oblast AOV38 – Rohozec byla vypuštěna.

Poř. č.	Připomínkové místo	Číslo jednací	Článek	AO	Připomínka	Vyhodnocení
					S návrhem týkajícím se Územního opatření k AOV38. **nesouhlasím** a požaduji jeho **vyřazení nebo zásadní přepracování**, neboť vykazuje závažné nedostatky z hlediska zákonnosti, ochrany životního prostředí i dopadů na obyvatele v dané oblasti. **II. Zákonnost a nesoulad s právními předpisy ČR** **1) Rozpor se zákonem č. 500/2004 Sb., správní řád** • § 3 – nebyl zjištěn stav bez důvodných pochybností • § 68 – nedostatečné odůvodnění Návrh **je nepřezkoumatelný**, protože neobsahuje konkrétní podklady pro dané území. **2) Rozpor se zákonem č. 100/2001 Sb. (EIA/SEA),** chybí posouzení: • kumulativních vlivů • variantního řešení • konkrétních dopadů na území Dokumentace SEA **je neúplná a věcně nedostatečná.** **3) Rozpor se zákonem č. 114/1992 Sb. (ochrana přírody a krajiny)** • ohrožení krajinného rázu (§ 12) • narušení ekologické stability • zásah do biotopů a migračních tras **4) Rozpor se stavebním zákonem** • § 18 a § 19 – ochrana hodnot území • požadavek na udržitelný rozvoj Návrh představuje industrializaci volné krajiny **bez dostatečného odůvodnění.** **III. Nesoulad s právem Evropské unie** **1) Směrnice o ptácích (2009/147/ES) a o stanovištích (92/43/EHS)** • nelze vyloučit negativní vliv na chráněné druhy • chybí dostatečné biologické podklady **Rozpor** s požadavkem vyloučení významného vlivu. **2) Směrnice EIA (2011/92/EU)** • nedostatečné zapojení veřejnosti • nedostatečné vyhodnocení vlivů **3) Směrnice RED III (2023/2413)** nebyla doložena priorita využití: • zastavěných ploch	

Poř. č.	Připomínkové místo	Číslo jednací	Článek	AO	Připomínka	Vyhodnocení
					• brownfieldů • technicky narušených území Vymezení ve volné krajině je v **rozporu s principem minimalizace dopadů.** **4) Princip předběžné opatrnosti (čl. 191 SFEU)** Politika Unie v oblasti životního prostředí přispívá k sledování následujících cílů: • zachování, ochrana a zlepšování kvality životního prostředí, • ochrana lidského zdraví, • uvážlivé a racionální využívání přírodních zdrojů, **5) Evropská úmluva o krajině (European Landscape Convention), ETS No. 176** • nedostatečná ochrana krajiny jako základní složky životního prostředí • ignorování charakteru území • nedostatečné zapojení veřejnosti do rozhodování o zásazích do krajiny **6) Aarhuská úmluva (Convention on Access to Information, Public Participation in Decision making and Access to Justice in Environmental Matters), 1998** • omezení práva veřejnosti na informace • omezení účasti veřejnosti na rozhodovacích procesech (pouze formální zapojení) • omezení práva veřejnosti na přístup k právní ochraně v záležitostech životního prostředí **<u>IV. Procesní a metodické nedostatky návrhu SEA a podkladů</u>** • absence terénních biologických průzkumů • práce pouze s mapovými podklady (nedostatečné) • chybí reálná data o výskytu druhů • variantní řešení • posouzení vlivu na zdraví Bez těchto podkladů **nelze učinit kvalifikovaný závěr.** **<u>V. Odborné nedostatky vymezení AOV38</u>** **V.1 Kolize s bezpečností leteckého provozu a plochou pro SLZ** Navržená oblast AOV38 vykazuje přímý geografický a výškový střet s aktivně využívanou plochou pro sportovní létající zařízení (SLZ) Brťov-Jeneč. AO zasahuje do koridoru provádění jižního letištního okruhu. Umístění výškových staveb v tomto prostoru představuje nepřijatelné bezpečnostní riziko pro letový provoz a je v přímém rozporu se stávajícím využitím vzdušného prostoru v dané lokalitě • Absence nezbytných odborných stanovisek (k vymezení AO zcela chybí nebo nebylo veřejnosti předloženo vyjádření klíčových institucí hájících bezpečnost vzdušného prostoru - Úřadu pro civilní letectví, Řízení letového provozu a Provozovatele plochy pro SLZ Brťov – Jeneč). Absence těchto podkladů činí návrh v části AOV38 nepřezkoumatelným a v rozporu se zásadou zjištění stavu věci bez důvodných pochybností. **V.2 Ohrožení Přírodní památky (PP) Svídovec a biodiverzity území**	

Poř. č.	Připomínkové místo	Číslo jednací	Článek	AO	Připomínka	Vyhodnocení
					Navržená oblast AOV38 se nachází v přímém vizuálním a ekologickém kontaktu s Přírodní památkou (PP) Svídovec. Přestože se akcelerační oblast s chráněným územím plošně nepřekrývá, její realizace představuje nepřípustné riziko pro předměty ochrany PP Svídovec v důsledku kumulativních a synergických vlivů, které zasahují do širšího okolí bez ohledu na formální hranice chráněného území: • **Zásah do hydrogeologie a vodního režimu:** ymezená akcelerační oblast AOV38 a PP Svídovec tvoří z hlediska geomorfologie a hydrologie jeden funkční celek v rámci povodí potoka Lubě (č. H. p. 4-15-02-054). Vzhledem k masivnímu charakteru základových konstrukcí VTE (stovky tun betonu a oceli zasahující do hloubky podloží) existuje důvodné riziko narušení puklinových systémů podzemních vod. Tato změna může vést k destabilizaci vlhkostních poměrů v PP Svídovec, na které je existenčně vázána vzácná flóra (např. Botrychium lunaria). Dokumentace SEA zcela postrádá odborné posouzení těchto hydrologických vazeb, což činí návrh v této části nepřezkoumatelným. • **Ohrožení vzácné flóry a změna mikroklimatu**: Existence unikátních vápnomilných společenstev PP Svídovec, zejména kriticky citlivé vratičky měsíční (Botrychium lunaria), medovníku meduňkolistého, vemeníku dvoulistého a lilie zlatohlavé, je přímo závislá na stabilním mikroklimatu lokality. Turbulence a míchání vzdušných mas rotory VTE o výšce 185 m v dosahu chráněného území způsobují zvýšený výpar a změny teploty přízemních vrstev vzduchu. Tyto mikroklimatické anomálie mohou vést k vysušování stanovišť a degradaci vzácných fytocenóz. Předložená dokumentace SEA zcela postrádá expertní posouzení vlivu těchto změn na konkrétní předměty ochrany PP, což činí návrh v této části neodborným a neúplným. • **Vliv na chráněnou faunu (netopýři a hmyz)**: Umístění výškových staveb o celkové výšce 185 m do území, které je s PP Svídovec úzce ekologicky propojeno, představuje potenciální riziko zvýšené mortality chráněných druhů letounů (netopýrů) v důsledku barotrauma. Vzhledem k tomu, že PP Svídovec plní funkci klíčového úkrytu (refugia) a okolní plochy v AOV38 slouží jako nezbytný potravní biotop, lze důvodně předpokládat negativní ovlivnění životního cyklu dotčených populací a vznik bariérového efektu pro ptactvo a hmyz. Dokumentace SEA tato rizika a funkční ekosystémové vazby v krajině zcela opomíjí a nepředkládá relevantní odborné podklady, které by tato rizika mohly spolehlivě vyvrátit. • **Narušení krajinného rázu a integrity území**: Návrh nerespektuje vizuální integritu dominanty PP Svídovec. Vztyčení průmyslových objektů o výšce 185 m v bezprostředním pohledovém horizontu této přírodní památky drasticky znehodnocuje její estetický a krajinotvorný význam. Vzhledem k extrémnímu výškovému parametru staveb dochází k narušení krajinného rázu v celém dotčeném území, přičemž vzdálenost jednotek kilometrů je pro eliminaci tohoto negativního vizuálního ovlivnění zcela nedostatečná. Dokumentace SEA tato rizika a funkční ekosystémové vazby v krajině zcela opomíjí a nepředkládá relevantní odborné podklady, které by tato rizika mohly spolehlivě vyvrátit. Vzhledem k absenci relevantních odborných podkladů k výše uvedeným bodům nelze v této fázi učinit kvalifikovaný závěr o přijatelnosti lokality AOV38. **V.3 Rozpor vymezení s ochranou dálkového migračního koridoru:** Návrh textové části Opatření obecné povahy (OOP) stanovuje jako závaznou podmínku, že záměry OZE budou umisťovány mimo plochy a koridory územního systému ekologické stability a mimo regionální a nadregionální	

Poř. č.	Připomínkové místo	Číslo jednací	Článek	AO	Připomínka	Vyhodnocení
					biokoridory. Navržené plošné vymezení akcelerační oblasti AOV38 Rohozec je však s touto vlastní podmínkou v přímém věcném rozporu, neboť do své plochy zahrnuje a přímo protíná zákonem chráněný dálkový migrační koridor. Předpoklad, že funkčnost koridoru lze zachovat pouhou lokalizací paty stožárů mimo jeho osu, je z odborného hlediska neudržitelný. Vzhledem k celkovým parametrům VTE (výška 185 m) a jejich kumulativnímu akustickému a vizuálnímu vlivu může dojít k faktickému zablokování migrační prostupnosti a znehodnocení celého segmentu DMK. Vymezení akcelerační oblasti v takto definovaném střetu s dálkovým migračním koridorem zakládá vnitřní rozpor v návrhu OOP, pročež nelze bez doplňujících odborných studií učinit kvalifikovaný závěr o přijatelnosti lokality. **V.4 Ohrožení funkčnosti Obory Střela**: Navržená oblast AOV38 se nachází v bezprostřední blízkosti (cca 600 m) trvale oploceného areálu Obory Střela, sloužícího k intenzivnímu chovu mufloní a dančí zvěře. Vzhledem k tomu, že zvěř v uzavřené oboře nemá možnost přirozeného úniku před hlukem, infrazvukem a stroboskopickým efektem rotorů, představuje provoz VTE o výšce 185 m extrémní biologickou zátěž a riziko chronického stresu chovaných populací. Umístění takto rozměrných staveb vedle chovného areálu přímo znehodnocuje dlouhodobý hospodářský záměr a investice do správy tohoto území. Absence vyhodnocení vlivů na toto specifické hospodaření v krajině a pohodu zvířat (welfare) znemožňuje objektivní posouzení přijatelnosti záměru. **V.5 Ohrožení ptactva a jeho migračních tras:** Vymezené území AOV38 a přilehlá PP Svídovec tvoří funkční celek, který je domovem řady chráněných druhů ptactva, pro které větrné elektrárny představují přímé ohrožení kolizemi s rotory i nepřímé riziko v podobě ztráty biotopu. V tomto území je potvrzen výskyt a hnízdění druhů s velkým akčním rádiem, jako je včelojed lesní, luňák červený nebo čáp černý, pro které představují rotory o výšce 185 m v otevřené krajině fatální riziko při lovu. Okolní smíšené a listnaté lesy jsou zároveň klíčovým hnízdním biotopem silně ohroženého krutihlava obecného (Jynx torquilla) a lejska bělokrkého (Ficedula albicollis). Pro tyto lesní druhy představuje provoz VTE v bezprostřední blízkosti porostů trvalý rušivý faktor v podobě hluku a vizuálního smogu, který může vést k opuštění hnízdišť. Celá oblast navíc slouží jako lokální tahová cesta ptactva a vznik „stěny“ z větrných elektráren nutí ptáky tyto trasy měnit, což zvyšuje jejich energetický výdej a stres. V předložené dokumentaci SEA zcela chybí relevantní terénní ornitologický průzkum, který by vyhodnotil sezónní výskyt a hustotu přeletů těchto druhů přes vymezené území. Bez těchto odborných podkladů nelze učinit kvalifikovaný závěr o přijatelnosti záměru. **V.6 Ohrožení povrchových vod a hydrologického režimu území:** Vymezené území AOV38 představuje významnou plochu pro zadržování vody v krajině, která může přímo ovlivňovat hydrologickou stabilitu povodí řek Lubě a Lomničky. Výstavba větrných elektráren a doprovodné technické infrastruktury (příjezdové komunikace pro těžkou techniku, rozsáhlé manipulační a montážní plochy) může vést k plošnému záboru a silnému zhutnění půdy. Tento zásah může snižovat přirozenou schopnost území vsakovat srážkovou vodu a zvyšovat koeficient povrchového odtoku. Zrychlený odtok z takto rozsáhlých zpevněných ploch představuje riziko pro koryta obou zmíněných toků, kde může docházet k nárazovému přetížení jejich kapacity, zvýšené erozi a následnému zhoršení kvality vody v níže položených obcích. Zásadní riziko představuje již samotná fáze výstavby, kdy při rozsáhlých zemních pracích a zakládání patek v citlivém vápencovém podloží může dojít k narušení či znečištění kolektorů podzemních vod. Přítomnost těžké stavební mechanizace a manipulace s provozními hmotami a betonovými směsmi v blízkosti PP Svídovec představuje riziko úniku látek, které se v tomto typu propustného podloží mohou šířit velmi rychle. Dokumentace nedostatečně vyhodnocuje rizika spojená s přítomností technologických náplní (oleje, chladicí kapaliny) a zcela	

Poř. č.	Připomínkové místo	Číslo jednací	Článek	AO	Připomínka	Vyhodnocení
					opomíjí krizové scénáře pro případ technické havárie či požáru, které by v této lokalitě mohly vést k ohrožení zdrojů podzemních vod. Vzhledem k absenci odborného hydrologického posouzení vlivu výstavby i provozu na odtokové poměry a čistotu vod v dotčeném území nelze učinit kvalifikovaný závěr o přijatelnosti záměru. **V.7 Rozpor s prioritami umisťování OZE (Směrnice RED III a zákon č. 183/2006 Sb. / 283/2021 Sb.)** Navržené vymezení oblasti AOV38 je v přímém rozporu s evropskou směrnicí RED III (2023/2413) a její probíhající transpozicí do českého právního řádu (zejména v souvislosti se zákonem č. 458/2000 Sb., energetický zákon, a stavebním zákonem). Tato legislativa jasně definuje, že pro rozvoj obnovitelných zdrojů mají být prioritně využívány tzv. „akcelerační zóny“, které jsou umisťovány na ekologicky zasažené plochy (brownfieldy, plochy u dálnic, průmyslové areály, degradované plochy). Lokalita AOV38 však sestává z dosud neporušených travnatých ploch, zemědělské půdy a především rozsáhlých lesních porostů. Umístění větrných elektráren do těchto biologicky cenných lokalit je v zásadním rozporu s principem prioritního využívání antropogenně ovlivněných ploch. V dokumentaci není uvedena informace o konkrétním rozsahu (v hektarech) nezbytného trvalého i dočasného odlesnění. Instalace moderních větrných elektráren vyžaduje vybudování extrémně širokých a zpevněných příjezdových koridorů pro nadrozměrnou techniku, stejně jako rozsáhlých manipulačních ploch. Plošné kácení lesů v této lokalitě může mít devastující dopady na stabilitu krajiny, které dokumentace dostatečně nereflektuje. Konkrétně může dojít k: • **Destrukci lesního mikroklimatu**: Vznik technických koridorů v souvislých lesních celcích narušuje přirozené migrační trasy a životní prostor lesní zvěře. • **Fragmentaci biotopů**: Vznik technických koridorů v souvislých lesních celcích narušuje přirozené migrační trasy a životní prostor lesní zvěře. • **Trvalé ztrátě biodiverzity**: Odstranění vzrostlých porostů představuje ztrátu, kterou nelze plnohodnotně kompenzovat náhradní výsadbou v jiné lokalitě z důvodu odlišných stanovištních podmínek Vzhledem k tomu, že dokumentace nekvantifikuje rozsah kácení ani nevyhodnocuje jeho sekundární vlivy na stabilitu lesních ekosystémů, nelze považovat záměr za dostatečně posouzený a přípustný. **<u>VI. Narušení krajiny a životního prostředí</u>** Navržené řešení povede k: • zásadní změně krajinného rázu • narušení horizontů a dálkových pohledů • vzniku bariér v krajině • narušení ekologické konektivity • znehodnocení zemědělské půdy • zničení migračních tras živočichů Výška staveb 180 metrů vysokých staveb znamená nadregionální dopad. **<u>VII. Dopady na obyvatele</u>** Návrh nedostatečně řeší negativní vliv na: • hluk a nízkofrekvenční hluk • stroboskopický efekt • světelné zatížení • kvalitu bydlení	

Poř. č.	Připomínkové místo	Číslo jednací	Článek	AO	Připomínka	Vyhodnocení
					• hodnotu nemovitostí Tyto **vlivy nejsou řádně vyhodnoceny.** **<u>VIII. Kumulativní a systémové dopady</u>** Není řešeno: • souběžné působení více projektů • celkové zatížení území • únosnost krajiny Hrozí **nevratná degradace území.** **<u>IX. Absence variantního řešení</u>** Není doloženo, že byly posuzovány jiné lokality a méně konfliktní varianty, jedná se o porušení základního principu plánování. Nebyla rovněž posouzena tzv. nulová varianta (varianta 0), tedy stav území před realizací záměru, což znemožňuje objektivní hodnocení dopadů. **<u>X. Vyloučení EIA a nedostatečné posouzení vlivů</u>** Navržené vymezení akceleračních oblastí má zásadní dopad i z hlediska následného povolování záměrů, neboť v těchto oblastech dochází k omezení, resp. vyloučení standardního posuzování vlivů na životní prostředí (EIA). O to vyšší nároky musí být kladeny na kvalitu, úplnost a konkrétnost podkladů a vyhodnocení vlivů na životní prostředí již na úrovni tohoto návrhu, neboť územní opatření dle ZOZE nemůže plnohodnotně nahradit individuální posouzení konkrétních záměrů. Předložený návrh však tyto požadavky nenaplňuje, zejména postrádá dostatečné vyhodnocení konkrétních lokálních dopadů, kumulativních vlivů více záměrů v území a jejich dopadů na krajinný ráz, obytné prostředí a veřejné zdraví. **<u>XI. Hlavní požadavek</u>** Požaduji: 1) **Vyřazení výše uvedené akcelerační oblasti z návrhu** nebo 2) Zároveň (pro případ, že nebude tomuto požadavku vyhověno) **požaduji, aby návrh změny č. 2 ÚRP ČR nebyl v této části schválen a byl vrácen k zásadnímu přepracování,** a to zejména po doplnění: • **Odborného hydrogeologického a hydrologického posouzení**, které vyhodnotí vliv základových konstrukcí a zemních prací na vápencové podloží, režim podzemních vod a odtokové poměry v povodí toků Lubě a Lomnička. • **Kvantifikace rozsahu odlesnění (v ha) a posouzení vlivu kácení na mikroklima a stabilitu ekosystému;** zároveň požaduji zdůvodnění přípustnosti zásahu do lesních celků, který je v přímém rozporu s prioritami umisťování OZE dle směrnice RED III (upřednostňování antropogenně ovlivněných ploch před volnou krajinou a lesy). • **Závazného stanoviska Úřadu pro civilní letectví a ŘLP**, které prověří přímou kolizi s letištěm Brťov-Jeneč a bezpečnostními zónami letového provozu. • **Biologického posouzení vlivu na Oboru Střela,** zejména s ohledem na welfare chované zvěře, akustický tlak a stroboskopický efekt v uzavřeném areálu. • **Terénního biologického a ornitologického průzkumu** (minimálně ve dvou vegetačních obdobích), se zaměřením na předměty ochrany PP Svídovec a hnízdiště kriticky ohrožených druhů. • **Specifického hodnocení vlivu na populace netopýrů**, zejména s ohledem na riziko mortality v důsledku barotraumatu a narušení potravních biotopů.	

Poř. č.	Připomínkové místo	Číslo jednací	Článek	AO	Připomínka	Vyhodnocení
					• **Posouzení kumulativních vlivů v širším území,** které vyhodnotí souběžné působení více projektů a celkovou únosnost krajiny z hlediska ekologické stability. • **Expertízy o zachování funkčnosti dálkového migračního koridoru velké zvěře,** která prokáže, že nedojde k bariérovému efektu a vytlačení zvěře z území v důsledku provozního hluku a vizuálního smogu VTE. • **Posouzení vlivu na krajinný ráz prostřednictvím fotovizualizací** z klíčových dominant (Květnice, Klucanina, rozhledna Babylon) a hodnocení zásahu do dálkových pohledů. • **Právní a ekonomické analýzy dopadů na hodnotu nemovitostí a výkon vlastnických práv dotčených osob,** včetně jasného určení odpovědnosti za vzniklou škodu při znehodnocení majetku. • **Doložení analýzy alternativ,** která prokáže reálné vyhledávání a upřednostnění ploch v Národní databázi brownfieldů před dosud neporušeným přírodním prostředím. Do doby doplnění těchto podkladů nelze území považovat za způsobilé pro vymezení akcelerační oblasti. Podané připomínky jsou blanketní, podatel si vymezuje právo připomínky doplnit ve lhůtě 15 dnů ode dne veřejného projednání. **XII. Závěr** Návrh v předložené podobě není dostatečně odůvodněný, není podložen odbornými daty, je v rozporu s právními předpisy ČR i EU a může mít závažné dopady na krajinu, životní prostředí i obyvatele, proto požaduji především vyřazení Územního opatření k A0V38 z návrhu Změny č. 2 Územního rozvojového plánu ČR. Pro případ, že tomuto požadavku nebude vyhověno, požaduji zásadní přepracování Návrhu Změny č. 2 ÚRP ČR tak, aby byl v souladu s právními předpisy a byly řádně vyhodnoceny jeho dopady. Žádám, aby tato připomínka byla řádně vypořádána v souladu se zákonem a aby bylo uvedeno konkrétní odůvodnění přijatého řešení.	

Poř. č.	Připomínkové místo	Číslo jednací	Článek	AO	Připomínka	Vyhodnocení
1516.	Mrázková Jitka	MMR-35510-2026-81	99czzf, 99czzg, 99czzh	AOV82, AOV83, AOV84	Věc: **I. PŘIPOMÍNKA K NÁVRHU ZMĚNY Č. 2 ÚZEMNÍHO ROZVOJOVÉHO PLÁNU ČR (§ 97 zák. č. 283/2021 Sb., stavební zákon)** **II. PŘIPOMÍNKY K VYHODNOCENÍ VLIVŮ NÁVRHU ZMĚNY Č. 2 ÚZEMNÍHO ROZVOJOVÉHO PLÁNU NA UDRŽITELNÝ ROZVOJ ÚZEMÍ** **III. PŘIPOMÍNKY K NÁVRHŮM JEDNOTLIVÝCH ÚZEMNÍCH OPATŘENÍ K AKCELERAČNÍM OBLASTEM VYMEZENÝM V NÁVRHU ZMĚNY Č. 2 ÚZEMNÍHO ROZVOJOVÉHO PLÁNU** **I. Úvod** Tímto podávám připomínku k návrhu vymezení akcelerační oblasti pro větrné elektrárny (AOV82, AOV83, AOV84). Na základě níže uvedených důvodů nesouhlasím s návrhem změny č. 2 ÚRP ČR, Vyhodnocení vlivů návrhu Změny č. 2 ÚRP na udržitelný rozvoj území (SEA) a návrhům jednotlivých územních opatření pro akcelerační oblasti (AO) vymezeným v návrhu Změny č. 2 ÚRP. Veškeré níže uvedené připomínky se vztahují současně ke všem výše uvedeným projednávaným částem veřejné vyhlášky. **Vymezení území dotčeného připomínkami:** obec Stránka, katastrální území Stránka u Mšena, kraj Středočeský. Územní opatření k AOV82, AOV83, AOV84 a současně na širší území, které může být navrženým řešením přímo či nepřímo ovlivněno. Připomínku podávám: ☒ jako osoba žijící v dotčeném území ☒ jako vlastník nemovitosti v dotčeném území ☒ jako osoba, která může být dotčena dopady návrhu (např. z hlediska krajiny, životního prostředí či kvality života) ☒ hospodařím na půdě Jedná se o území s významnými krajinnými, přírodními a obytnými hodnotami, které nejsou návrhem dostatečně respektovány. 1	**Akceptováno částečně.** Podatelka jako vlastník nemovitosti a zemědělec v dotčeném území uplatňuje rozsáhlou připomínku vůči AOV82, AOV83 a AOV84, v níž poukazuje na zdravotní rizika, hluk, stroboskopický efekt, ohrožení chráněných druhů ptáků (luňák červený, moták pilich), dopady na krajinný ráz, vodní režim, zemědělskou půdu, hodnotu nemovitostí a turistickou atraktivitu regionu. Opírá se přitom o vyjádření MV – GŘ HZS ČR a Ministerstva dopravy ohledně absence metodiky požární bezpečnosti VTE a posouzení vlivů na bezpečnost silničního provozu. Pořizovatel tyto námitky zvážil v rámci komplexního procesu přípravy Z2 ÚRP včetně biologického posouzení a vyhodnocení vlivů na životní prostředí. Vymezení akcelerační oblasti proběhlo na základě biologického posouzení konkrétního navrhovaného území podle § 11 odst. 3 resp. 4 ZOZE, jehož výsledky spolu s výsledky vyhodnocení vlivů na životní prostředí (SEA/VVURÚ, Příloha 5 k Z2 ÚRP) byly zapracovány do návrhu Změny č. 2 ÚRP; oblasti, u nichž autorizované osoby identifikovaly významné negativní nebo kumulativní vlivy, byly ze Z2 ÚRP vyloučeny (odůvodnění Z2 ÚRP, odst. 32). Zpracování VVURÚ odpovídá obsahem i strukturou požadavkům přílohy č. 4 stavebního zákona; jde o hodnocení na úrovni koncepce, nikoli na úrovni konkrétních záměrů, a tomu odpovídá i míra podrobnosti použitých podkladů. Problematika krajinného rázu byla posuzována v rámci VVURÚ, a to jak z hlediska navrhovaného souboru akceleračních oblastí jako celku, tak pro jednotlivé oblasti v kartách akceleračních oblastí (viz příloha č. 2 vyhodnocení vlivů). Vliv na krajinný ráz byl jedním z důvodů, proč bylo 16 původně uvažovaných akceleračních oblastí z návrhu zcela vypuštěno, a u 48 ze zbývajících 80 oblastí pro VTE byl snížen limit maximální výšky větrných elektráren. Záměry v akcelerační oblasti podléhají posouzení vlivů dle § 11 ZOZE v rámci jednotného environmentálního stanoviska; Konkrétní záměry se nadále povolují v souladu se stavebním zákonem za podmínek stanovených v územním opatření. Ustanovení § 4 odst. 3 ZOZE ve spojení s čl. 15c směrnice RED III stanoví typová území, která mají být při vymezování akceleračních oblastí upřednostněna (plochy narušené těžbou, brownfieldy, degradovaná půda, někdejší vojenské plochy); tato ustanovení nevylučují vymezení akcelerační oblasti na jiných plochách. Vymezení akceleračních oblastí pro VTE výhradně na degradovaných nebo brownfieldových plochách nebylo s ohledem na prostorové nároky technologie větrných elektráren proveditelné.

Příloha č. 5i – Vyhodnocení připomínek obcí a veřejnosti

Poř. č.	Připomínkové místo	Číslo jednací	Článek	AO	Připomínka	Vyhodnocení
					Dopad návrhu na mou osobu spočívá v tom, že: • **jako vlastník nemovitosti v obci** budu dlouhodobě vystaven hlukové zátěži (včetně nízkofrekvenčního hluku) a stroboskopickému efektu rotujících listů, což může zhoršit můj spánek, soustředění a celkovou pohodu a znemožní mi klidné užívání domu a zahrady; • **jako rodič** se obávám negativního vlivu trvalého hluku, blikajících světel a pohybu obřích rotorů na psychiku a pocit bezpečí mých dětí, které zde vyrůstají a tráví volný čas; • **jako člověk, který zde trvale bydlí**, budu mít narušen každodenní klid – pobyt na zahradě, otevřená okna v noci, rekreační aktivity venku – což je zásadní zásah do kvality bydlení; • **jako vlastník domu a pozemků** utrpím finanční újmu z důvodu znehodnocení nemovitostí, protože blízkost vysokých větrných elektráren snižuje atraktivitu lokality pro bydlení i rekreaci a tím i tržní cenu domů a pozemků; • **jako člověk, který zde investoval své celoživotní úspory**, se cítím poškozen změnou charakteru území – nemovitosti jsem pořizoval v klidné venkovské krajině, nikoli v blízkosti průmyslových energetických staveb viditelných na kilometry daleko; • **jako pěstitel potravin pro vlastní rodinu** se obávám negativního vlivu stavebních prací (zhutnění půdy, zemní práce, možné odvodnění či změna vodního režimu) a případných technických havárií (únik olejů, provozních kapalin) na kvalitu půdy a vody, ze které čerpám pro pěstování; • **jako obyvatel, který si cení krajinného rázu**, ztratím možnost užívat okolní krajinu v současné podobě – dominantní stožáry a rotory zcela změní charakter krajiny, sníží její estetickou a rekreační hodnotu a naruší výhledy, kvůli kterým jsem zde chtěl žít; • **jako člověk, který tráví čas venku (procházky, sport, práce na poli)** budu trvale rušen vizuálním smogem (rotory, blikající signalizace, varovná světla pro letecký provoz) a neustálým pohybem turbín v zorném poli; • **jako občan obce** budu vystaven zvýšené dopravní a stavební zátěži v době výstavby – těžká nákladní doprava přes obec, hluk, prach, omezení průjezdnosti, riziko poškození místních komunikací a snížení bezpečnosti pro chodce a děti; • **jako podnikatel/podnikatelka v obci** (např. služby, řemesla, kancelářská činnost, zdravotnické služby) mohu přijít o část klientely, pokud se obec stane méně atraktivní, hůře dostupná kvůli stavbě nebo bude vnímána jako hlučné, průmyslově zatížené území; • **jako člověk, který pracuje z domova (home office)** mi může zvýšený hluk, vibrace nebo vizuální vyrušování ztěžovat práci, telefonování a online schůzky, a tím zhoršit moje pracovní podmínky; • **jako účastník místního společenského života** vnímám riziko rozdělení komunity – výstavba takto kontroverzního projektu může vyvolat dlouhodobé spory mezi sousedy, narušit dobré vztahy v obci a zkomplikovat společnou činnost spolků a iniciativ; 2	Do územního opatření u akcelerační oblasti pro VTE je zapracována podmínka zpracování hlukové studie a minimalizace shadow flicker efektu. Ustanovení obecně závazných právních předpisů týkajících se hlukové zátěže nejsou uplatněním Změny č. 2 ÚRP porušena. Celostátní územní plánování je výkonem státní správy a jeho výstupy nepodléhají schválení orgány územní samosprávy; ústavou zaručená práva obcí na samosprávu ve vlastních záležitostech tím nejsou dotčena. Zadání Změny č. 2 ÚRP schválené vládou ČR nepožadovalo variantní řešení. Vlivy návrhu, včetně kumulativních vlivů, byly posouzeny na úrovni koncepce v rámci VVURÚ. Proběhlo hodnocení nulové varianty (platné znění ÚRP) vůči navrhované variantě (Změna č. 2 Akcelerační oblast AOV84 – Doubravice byla vypuštěna. Poznámka: Akcelerační oblast AOV83 – Chorušice byla na základě výsledků biologického posouzení a připomínek dotčených orgánů zmenšena. Akcelerační oblast AOV82 – Boreč byla na základě výsledků biologického posouzení a připomínek dotčených orgánů zmenšena.

Poř. č.	Připomínkové místo	Číslo jednací	Článek	AO	Připomínka	Vyhodnocení
					• **jako obyvatel, který se obává o své zdraví**, vnímám riziko možného negativního dopadu dlouhodobé expozice hluku, nízkofrekvenčních vibrací a stroboskopického efektu na moje fyzické i duševní zdraví (poruchy spánku, zvýšený stres, bolesti hlavy apod.), byť si uvědomuji, že odborné studie bývají v závěrech rozdílné; • **jako osoba, která si cení místní přírody**, se obávám negativního vlivu na ptactvo, netopýry a další živočichy – dokument **82_ao_oduvodneni.pdf** sám přiznává, že akcelerační oblast zasahuje i do ploch s vysokou a extrémní citlivostí ptáků, přesto je zde výstavba umožněna; • **jako majitel/uživatel studny či jiného vodního zdroje** se obávám, že výstavba (zemní práce, změny odvodnění, zhutnění půdy) může ovlivnit hladinu podzemní vody, kvalitu a vydatnost mého zdroje; • **jako člověk, který využívá místní komunikace a cesty**, ponesu následky zvýšené dopravy těžkých nákladních vozidel (poškození silnic, zvýšené nebezpečí pro chodce a cyklisty), přičemž náprava infrastruktury nebývá vždy v plném rozsahu kompenzována; • **jako obyvatel, který se obává havárií a mimořádných událostí**, musím počítat s rizikem technických závad, odlomení částí listů, odletu námrazy nebo havárie zařízení, což může ohrozit zdraví osob, majetek i zemědělskou činnost v okolí; • **jako daňový poplatník** mám pochybnost, zda přínosy tohoto konkrétního projektu (ve formě vyrobené elektřiny) skutečně vyváží rizika a zátěže, které ponesou především místní obyvatelé, zatímco hlavní ekonomický prospěch získá investor a stát; • **jako člověk, který se sem přestěhoval za klidem a přírodou**, mám pocit, že mi je jednostranně měněno prostředí, pro které jsem se vědomě rozhodl – ztrácím důvod, proč jsem si tuto obec a region vybral k životu; • **jako osoba, která má vazby na kulturní dědictví a historii místa**, vnímám, že vysoké větrné elektrárny mohou narušit historický ráz obce a okolí, včetně pohledových vazeb na památky, sakrální stavby či tradiční krajinné prvky; • **jako občan, který očekává férový a transparentní proces**, upozorňuji, že v této fázi Změny č. 2 Územního rozvojového plánu a přípravy opatření, jehož odůvodnění je obsaženo v dokumentu **82_ao_oduvodneni.pdf**, může veřejnost uplatnit pouze připomínky, nikoli námitky – úřad se proto s připomínkami může vypořádat jen obecně. Tato procesní asymetrie oslabuje sílu hlasu místních obyvatel, přestože jsou zasaženi nejvíce; • **jako obyvatel dotčené obce** považuji za problematické, že dokument **82_ao_oduvodneni.pdf** věnuje velkou pozornost výpočtu odhadovaného instalovaného výkonu (115,5 MW na základě vzorce s nvěž = 33, kneef = 0,70, Pvěž = 5 MW), ale reálné dopady na kvalitu života v nejbližších obcích jsou v odůvodnění popsány jen velmi obecně; • **jako člověk žijící přímo v dotčeném území** odmítám, aby se z naší krajiny stala energetická průmyslová zóna, aniž by v dokumentu **82_ao_oduvodneni.pdf** byl jasně popsán konkrétní přínos pro místní obyvatele (levnější energie, podíl obce na výnosech, závazné kompenzace); 3	

Poř. č.	Připomínkové místo	Číslo jednací	Článek	AO	Připomínka	Vyhodnocení
					• **jako občan obce** vnímám jako nespravedlivé, že tak zásadní rozhodnutí je podle **82_ao_oduvodneni.pdf** schvalováno centrálně Vládou ČR a pořizováno Ministerstvem pro místní rozvoj, zatímco obce a jejich obyvatelé mají jen omezenou možnost ovlivnit, zda bude akcelerační oblast v jejich sousedství vůbec vymezena; • **jako dlouhodobý obyvatel území** nesouhlasím s tím, že opatření se podle dokumentu **82_ao_oduvodneni.pdf** vydává na dobu neurčitou a pouze „bude prověřována dostatečnost podmínek" – zdravotní, hlukové a ekologické poznatky se přitom vyvíjejí a my nemáme jistotu, že dnešní odhady budou za několik let stále bezpečné; • **jako osoba z řad veřejnosti, která může uplatnit připomínky**, považuji za zásadní problém, že dokument **82_ao_oduvodneni.pdf** výslovně uvádí, že proti opatření obecné povahy nelze podat opravný prostředek (§ 173 odst. 2 správního řádu) a přezkumné řízení lze zahájit jen do 1 roku od účinnosti. Pokud se ukáže, že podmínky nechrání dostatečně zdraví a životní prostředí, naše možnosti domáhat se nápravy budou velmi omezené; • **jako obyvatel blízké obce** vnímám nerovnost v ochraně: dokument **82_ao_oduvodneni.pdf** klade velký důraz na ochranu vzdálených památek (Bezděz cca 11 km, kostel sv. Mikuláše ve Vinci cca 8 km), ale podstatně méně řeší vizuální a hlukové dopady na obce, které leží v bezprostřední blízkosti akcelerační oblasti; • **jako člověk, který zná místní krajinu**, považuji za nedostatečné tvrzení v dokumentu **82_ao_oduvodneni.pdf**, že negativní vizuální dopady se vyřeší „matnými povrchy" a „tlumenými, přírodními odstíny" vedlejších staveb – ani ty nezmění fakt, že v krajině vznikne souvislá oblast obřích stožárů a blikajících světel, která krajinu trvale vizuálně znehodnotí; • **jako občan regionu** poukazuji na to, že dokument **82_ao_oduvodneni.pdf** neposuzuje kumulativní vliv této akcelerační oblasti s dalšími existujícími nebo plánovanými větrnými či fotovoltaickými parky v širším okolí – hrozí, že dohromady vznikne souvislý pás průmyslové krajiny; • **jako člověk, kterému záleží na ochraně ptactva**, odmítám, že přestože **82_ao_oduvodneni.pdf** přiznává, že akcelerační oblast zasahuje do ploch s vysokým i extrémním rizikem pro citlivé a ohrožené druhy ptáků (např. luňák červený, moták pilich), je zde výstavba povolována – toto je v přímém rozporu s deklarovanou ochranou přírody; • **jako laik, který se řídí principem opatrnosti**, považuji za neprokázané tvrzení v dokumentu **82_ao_oduvodneni.pdf**, že odpuzovače a zařízení pro identifikaci ptáků a zpomalování rotoru „mají schopnost výrazně snižovat mortalitu" – odůvodnění neuvádí konkrétní dlouhodobá data z obdobných lokalit; • **jako občan se zájmem o přírodu** vnímám, že podmínka monitoringu mrtvých ptáků (popis v **82_ao_oduvodneni.pdf**) problém neřeší, pouze jej zaznamenává – jde o přístup „zkusíme a uvidíme", přičemž náprava se bude dít až po již vzniklé škodě; 4	

Poř. č.	Připomínkové místo	Číslo jednací	Článek	AO	Připomínka	Vyhodnocení
					• **jako obyvatel venkova** nesouhlasím s tím, že dokument **82_ao_oduvodneni.pdf** označuje vliv křížení liniové dopravní a technické infrastruktury s biokoridory ÚSES za „minimální“, aniž by pro toto konkrétní území doložil podrobnější analýzu – narušení spojitosti krajiny pro živočichy může mít dlouhodobé následky; • **jako vlastník a uživatel půdy** nesouhlasím s bagatelizací zásahů do půdy a vodního režimu – ačkoli **82_ao_oduvodneni.pdf** uvádí, že se nemají provádět „výrazné terénní úpravy“, výstavba desítek věží, cest a kabelových tras si rozsáhlé zemní práce a zhutnění půdy nutně vyžádá; • **jako člověk závislý na lokálních vodních zdrojích** považuji za velmi nejisté tvrzení v **82_ao_oduvodneni.pdf**, že existence plošných meliorací je „pouze pravděpodobná“ a „předpokládá se jejich nefunkčnost“. Na takto neurčitém předpokladu nelze stavět závěr, že vodní režim území nebude dotčen; • **jako zemědělec / malý pěstitel** vidím, že ujištění o zachování „funkční organizace zemědělského půdního fondu“ (podmínka 3.1 písm. f) v **82_ao_oduvodneni.pdf**) je vágní – už samotné zábory pro základové desky, přístupové cesty a ochranná pásma mohou významně zmenšit obhospodařovatelnou plochu a zkomplikovat dopravu zemědělské techniky; • **jako obyvatel starající se o zdraví rodiny** považuji za nedostatečné, že podmínky 3.1 písm. k) a l) v **82_ao_oduvodneni.pdf** řeší hluk a světelné efekty pouze z hlediska formálního nepřekročení hygienických limitů, nikoli z pohledu reálné kumulované zátěže (hluk + vibrace + stroboskopický efekt + blikající světla + doprava); • **jako občan obce přímo sousedící s akcelerační oblastí** poukazuji na to, že dokument **82_ao_oduvodneni.pdf** neobsahuje konkrétní hlukové, stínové a pohledové mapy pro naši obec (např. Stránka) – rozhoduje se o území, aniž by byl jasně doložen dopad konkrétního počtu věží na naše domy; • **jako uživatel místních silnic** považuji za vážné opomenutí, že **82_ao_oduvodneni.pdf** nereflektuje detailně dopravní zátěž v době výstavby a údržby – nepracuje s počtem průjezdů těžké techniky, konkrétními trasami přes obce ani s dopady na bezpečnost provozu; • **jako občan a podnikatel** konstatuji, že dokument **82_ao_oduvodneni.pdf** neobsahuje analýzu socioekonomických dopadů na ceny nemovitostí, turistickou atraktivitu regionu, místní podnikání ani na zaměstnanost – přitom právě tyto dopady nejvíce ovlivní život místních lidí; • **jako daňový poplatník a obyvatel dotčené obce** považuji za problematické, že **82_ao_oduvodneni.pdf** ani navržené opatření nepočítají s žádnými systémovými kompenzacemi pro obce a obyvatele (podíl na výnosech, kompenzační fond, sleva na energie apod.), takže místní nesou většinu negativních dopadů, zatímco zisky plynou jinam; • **jako osoba, které záleží na kvalitě odborných podkladů**, upozorňuji, že dokument **82_ao_oduvodneni.pdf** uvádí, že biologické posouzení podle § 11 odst. 4 ZOZE 5	

Poř. č.	Připomínkové místo	Číslo jednací	Článek	AO	Připomínka	Vyhodnocení
					bylo dokončeno 10. 12. 2025 a na jeho základě jsou navrženy podmínky – v dynamické krajině se však situace druhů může měnit, a proto navrhuji, aby u každého konkrétního záměru byly provedeny aktuální místní biologické průzkumy; • **jako občan, který očekává skutečné, nikoli jen formální zohlednění místních podmínek**, vnímám, že územní opatření je podle **82_ao_oduvodneni.pdf** sice zpracováno v „jednotném standardu“ a za účasti autorizovaných osob, ale tyto osoby zde nežijí a dokument neodráží každodenní zkušenost místních obyvatel s krajinou, dopravou a životním prostředím; • **souhrnně jako osoba, která zde žije, pracuje, má rodinu, chová zvířata a pěstuje potraviny**, se domnívám, že navrhovaná akcelerační oblast AOV82 Boreč, jak je odůvodněna v dokumentu **82_ao_oduvodneni.pdf**, představuje nepřiměřený zásah do mého práva na příznivé životní prostředí, pokojné užívání vlastního majetku a pokračování v dosavadním způsobu života, a proto s tímto záměrem v předložené podobě nesouhlasím a uplatňuji tyto připomínky. S návrhem týkajícím se Územního opatření k AOV82, AOV83, AOV84 **nesouhlasím** a požaduji jeho **vyřazení nebo zásadní přepracování**, neboť vykazuje závažné nedostatky z hlediska zákonnosti, ochrany životního prostředí i dopadů na obyvatele v dané oblasti. **II. Zákonnost a nesoulad s právními předpisy ČR** **1) Rozpor se zákonem č. 500/2004 Sb., správní řád** ➢ § 3 – nebyl zjištěn stav bez důvodných pochybností ➢ § 68 – nedostatečné odůvodnění Návrh **je nepřezkoumatelný**, protože neobsahuje konkrétní podklady pro dané území. **2) Rozpor se zákonem č. 100/2001 Sb. (EIA/SEA),** chybí posouzení: ➢ kumulativních vlivů ➢ variantního řešení ➢ konkrétních dopadů na území Dokumentace SEA **je neúplná a věcně nedostatečná.** **3) Rozpor se zákonem č. 114/1992 Sb. (ochrana přírody a krajiny)** ➢ ohrožení krajinného rázu (§ 12) ➢ narušení ekologické stability ➢ zásah do biotopů a migračních tras **4) Rozpor se stavebním zákonem** ➢ § 18 a § 19 – ochrana hodnot území ➢ požadavek na udržitelný rozvoj Návrh představuje industrializaci volné krajiny **bez dostatečného odůvodnění**. 6	

Poř. č.	Připomínkové místo	Číslo jednací	Článek	AO	Připomínka	Vyhodnocení
					III. Nesoulad s právem Evropské unie **1) Směrnice o ptácích (2009/147/ES) a o stanovištích (92/43/EHS)** ➢ nelze vyloučit negativní vliv na chráněné druhy ➢ chybí dostatečné biologické podklady **Rozpor** s požadavkem vyloučení významného vlivu. **2) Směrnice EIA (2011/92/EU)** ➢ nedostatečné zapojení veřejnosti ➢ nedostatečné vyhodnocení vlivů **3) Směrnice RED III (2023/2413)** nebyla doložena priorita využití: ➢ zastavěných ploch ➢ brownfieldů ➢ technicky narušených území Vymezení ve volné krajině je v **rozporu s principem minimalizace dopadů.** **4) Princip předběžné opatrnosti (čl. 191 SFEU)** Politika Unie v oblasti životního prostředí přispívá k sledování následujících cílů: ➢ zachování, ochrana a zlepšování kvality životního prostředí, ➢ ochrana lidského zdraví, ➢ uvážlivé a racionální využívání přírodních zdrojů, **5) Evropská úmluva o krajině (European Landscape Convention), ETS No. 176** ➢ nedostatečná ochrana krajiny jako základní složky životního prostředí ➢ ignorování charakteru území ➢ nedostatečné zapojení veřejnosti do rozhodování o zásazích do krajiny **6) Aarhuská úmluva (Convention on Access to Information, Public Participation in Decision-making and Access to Justice in Environmental Matters), 1998** ➢ omezení práva veřejnosti na informace ➢ omezení účasti veřejnosti na rozhodovacích procesech (pouze formální zapojení) ➢ omezení práva veřejnosti na přístup k právní ochraně v záležitostech životního prostředí **IV. Nedostatky SEA a podkladů** ➢ absence terénních biologických průzkumů ➢ práce pouze s mapovými podklady (nedostatečné) ➢ chybí reálná data o výskytu druhů ➢ variantní řešení ➢ posouzení vlivu na zdraví Bez těchto podkladů **nelze učinit kvalifikovaný závěr**. Ministerstvo dopravy ve svém vyjádření č. j. MD-22459/2026-940/3 potvrdilo, že v České republice dosud neexistuje samostatná metodika pro posuzování vlivu větrných elektráren na bezpečnost silničního provozu. Tuto oblast označilo za metodickou mezeru a současně připustilo existenci odborně diskutovaných vizuálních a percepčních vlivů (např. vizuální distrakce, stínové efekty, 7	

Poř. č.	Připomínkové místo	Číslo jednací	Článek	AO	Připomínka	Vyhodnocení
					noční překážkové osvětlení). Ministerstvo dopravy rovněž připustilo existenci identifikovatelných bezpečnostních rizik, jako je odlet ledu, havárie či odlet částí stavby. Tyto skutečnosti potvrzují, že podklady návrhu nejsou úplné a neumožňují kvalifikované posouzení bezpečnostních dopadů na dopravu. **V. Narušení krajiny a životního prostředí** Navržené řešení povede k: ➢ zásadní změně krajinného rázu ➢ narušení horizontů a dálkových pohledů ➢ vzniku bariér v krajině ➢ narušení ekologické konektivity ➢ znehodnocení zemědělské půdy ➢ zničení migračních tras živočichů Výška staveb (180 m a vyšší) **znamená nadregionální dopad**. **VI. Dopady na obyvatele** Návrh nedostatečně řeší negativní vliv na: ➢ hluk a nízkofrekvenční hluk ➢ stroboskopický efekt ➢ světelné zatížení ➢ kvalitu bydlení ➢ hodnotu nemovitostí Tyto **vlivy nejsou řádně vyhodnoceny.** **VII. Kumulativní a systémové dopady** Není řešeno: ➢ souběžné působení více projektů ➢ celkové zatížení území ➢ únosnost krajiny Hrozí **nevratná degradace území**. **VIII. Absence variantního řešení** Není doloženo, že byly posuzovány jiné lokality a méně konfliktní varianty, jedná se o porušení základního principu plánování. Nebyla rovněž posouzena tzv. nulová varianta (varianta 0), tedy stav území před realizací záměru, což znemožňuje objektivní hodnocení dopadů. **IX. Vyloučení EIA a nedostatečné posouzení vlivů** Navržené vymezení akceleračních oblastí má zásadní dopad i z hlediska následného povolování záměrů, neboť v těchto oblastech dochází k omezení, resp. vyloučení standardního posuzování vlivů na životní prostředí (EIA). O to vyšší nároky musí být kladeny na kvalitu, úplnost a konkrétnost podkladů a vyhodnocení vlivů na životní prostředí již na úrovni tohoto návrhu, neboť územní opatření dle ZOZE nemůže plnohodnotně nahradit individuální posouzení konkrétních záměrů. 8	

Poř. č.	Připomínkové místo	Číslo jednací	Článek	AO	Připomínka	Vyhodnocení
					Předložený návrh však tyto požadavky nenaplňuje, zejména postrádá dostatečné vyhodnocení konkrétních lokálních dopadů, kumulativních vlivů více záměrů v území a jejich dopadů na krajinný ráz, obytné prostředí a veřejné zdraví. Ministerstvo vnitra – generální ředitelství HZS ČR ve svém oficiálním vyjádření ze dne 6. 2. 2026 potvrdilo, že v České republice dosud neexistuje komplexní právní ani metodická úprava požární bezpečnosti větrných elektráren. Současně uvedlo, že nejsou stanoveny konkrétní minimální odstupové vzdálenosti těchto staveb od lesních porostů či obytné zástavby z hlediska požárního rizika a že zásah jednotek požární ochrany je v případě požáru větrné elektrárny převážně pouze defenzivní. Tato skutečnost dokládá, že stát dosud nemá komplexně řešenou požární bezpečnost těchto staveb, přestože jsou navrhovány ve stále větším rozsahu, často v blízkosti lesních porostů, chráněných území, zemědělské krajiny či obytné zástavby. Za situace, kdy neexistuje metodika požární bezpečnosti větrných elektráren ani stanovené odstupové vzdálenosti těchto staveb od lesních porostů či obytné zástavby, nelze učinit závěr o přijatelnosti rizik, a tedy ani o způsobilosti území pro vymezení akcelerační oblasti. **X. Hlavní požadavek** Navrhuji: 1) **Vyřazení výše uvedené akcelerační oblasti z návrhu** nebo 2) Zároveň (pro případ, že nebude tomuto požadavku vyhověno) **požaduji, aby návrh změny č. 2 ÚRP ČR nebyl v této části schválen a byl vrácen k zásadnímu přepracování**, a to zejména po doplnění: • posouzení vlivu na lokality Natura 2000 dle čl. 6 odst. 3 směrnice 92/43/EHS • dostatečný biologický průzkumu odpovídající metodikám MŽP v různých ročních obdobích • hodnocení vlivu na populace netopýrů • posouzení kumulativních vlivů v širším území • hodnocení dopadů na krajinný ráz • hodnocení dopadů na využití nemovitostí vlastníků v dosahu navrhovaných 600 m od obytné zástavby a přímý dopad vymezení AO na výkon vlastnických práv těchto vlastníků, včetně uvedení metodiky, podle které se určuje vzdálenost od zastavěného území • zdůvodnění nevyužití brownfieldů a narušených území uvedených v Národní databázi brownfieldů • metodických podkladů pro posouzení vlivu větrných elektráren na bezpečnost silničního provozu, včetně vyhodnocení vizuálních a percepčních vlivů a identifikovaných bezpečnostních rizik • podkladů týkajících se požární bezpečnosti větrných elektráren, včetně metodiky požárního posouzení, stanovení minimálních odstupových vzdáleností od lesních porostů, obytné zástavby, dopravní infrastruktury a dalších citlivých území, a vyhodnocení zásahových možností jednotek požární ochrany Do doby doplnění těchto podkladů nelze území považovat za způsobilé pro vymezení akcelerační oblasti. Podané připomínky jsou blanketní, podatel si vymezuje právo připomínky doplnit ve lhůtě 15 dnů ode dne veřejného projednání. 9	

Poř. č.	Připomínkové místo	Číslo jednací	Článek	AO	Připomínka	Vyhodnocení
					XI. Závěr Návrh v předložené podobě není dostatečně odůvodněný, není podložen odbornými daty, je v rozporu s právními předpisy ČR i EU a může mít závažné dopady na krajinu, životní prostředí i obyvatele, proto požaduji především vyřazení Územního opatření AOV82, AOV83 a AOV84 z návrhu Změny č. 2 Územního rozvojového plánu ČR. Pro případ, že tomuto požadavku nebude vyhověno, požaduji zásadní přepracování Návrhu Změny č. 2 ÚRP ČR tak, aby byl v souladu s právními předpisy a byly řádně vyhodnoceny jeho dopady. Žádám, aby tato připomínka byla řádně vypořádána v souladu se zákonem a aby bylo uvedeno konkrétní odůvodnění přijatého řešení.	
1517.	Pro Jemnici, z.s.	MMR-35516-2026-81	99czzb	AOV75	**Věc: Písemná připomínka k návrhu Změny č. 2 Územního rozvojového plánu – Územní opatření pro akcelerační oblast AOV75 Jiratice** Podáváme tuto písemnou připomínku ve lhůtě dle veřejné vyhlášky Ministerstva pro místní rozvoj č.j. **MMR-25750/2026-81** ze dne 14. dubna 2026, a to k návrhu Územního opatření o podmínkách a zmírňujících opatřeních pro akcelerační oblast **AOV75 Jiratice**, vydávaného společně se Změnou č. 2 Územního rozvojového plánu (dále jen „ÚRP“). Připomínka je podávána v souladu s § 97 odst. 1 zákona č. 283/2021 Sb., stavebního zákona, a § 12 zákona č. 249/2025 Sb., o urychlení využívání obnovitelných zdrojů energie (dále jen „ZOZE“). **I. PŘEDMĚT PŘIPOMÍNKY** Nesouhlasíme s vymezením akcelerační oblasti AOV75 Jiratice v její navržené hranici a požadujeme, aby před vydáním územního opatření bylo provedeno **lokálně specifické posouzení vlivů na zdraví obyvatel** (akustická studie pro terénní konfiguraci Slavíkovické kotliny), a to v souladu s povinnostmi státu vyplývajícími z Listiny základních práv a svobod. Alternativně požadujeme, aby byl segment plochy AOV75 nacházející se v akusticky citlivé Slavíkovické kotlině z akcelerační oblasti vyloučen. **II. PRÁVNÍ ZÁKLAD** **A) Ústavní základ – Listina základních práv a svobod a Ústava ČR** **Čl. 31 Listiny** (úst. zákon č. 2/1993 Sb.) – každý má právo na ochranu zdraví. Stránka **1** z **7**	**Neakceptováno.** Spolek Pro Jemnici, z. s. ve své připomínce poukazuje na specifické akustické podmínky Slavíkovické kotliny, kde terénní konfigurace a teplotní inverze zesilují a soustřeďují hluk, a dokládá historickým měřením KHS Vysočina z roku 2015, že zemědělský provoz vzdálený 3–4 km způsoboval noční hladinu hluku 36,7 dB s minimální rezervou do hygienického limitu 40 dB. Na tomto základě podatel dovozuje vysoké riziko překročení nočního hygienického limitu při provozu plánovaných VTE a požaduje buď vyloučení akusticky citlivé části kotliny z AOV75 Jiratice, nebo zpracování lokálně specifické akustické studie respektující terénní konfiguraci jako podmínku vydání územního opatření. Z2 ÚRP vymezuje akcelerační oblast na úrovni územně plánovací koncepce; otázky hlukem podmíněných omezení umístění konkrétních záměrů jsou předmětem navazujícího povolování, v jehož rámci budou konkrétní akustické podmínky lokality posouzeny. Vymezení akcelerační oblasti proběhlo na základě biologického posouzení konkrétního navrhovaného území podle § 11 odst. 3 resp. 4 ZOZE, jehož výsledky spolu s výsledky vyhodnocení vlivů na životní prostředí (SEA/VVURÚ, Příloha 5 k Z2 ÚRP) byly zapracovány do návrhu Změny č. 2 ÚRP; oblasti, u nichž autorizované osoby identifikovaly významné negativní nebo kumulativní vlivy, byly ze Z2 ÚRP vyloučeny (odůvodnění Z2 ÚRP, odst. 32). Zpracování VVURÚ odpovídá obsahem i strukturou požadavkům přílohy č. 4 stavebního zákona; jde o hodnocení na úrovni koncepce, nikoli na úrovni konkrétních záměrů, a tomu odpovídá i míra podrobnosti použitých podkladů. Vyhodnocení vlivů na lokality soustavy Natura 2000 bylo provedeno v souladu s § 45i zákona č. 114/1992 Sb. jako součást VVURÚ a odpovídá požadavkům čl. 6 směrnice o stanovištích. Záměry v akcelerační oblasti podléhají posouzení vlivů dle § 11 ZOZE v rámci jednotného environmentálního stanoviska; Konkrétní záměry se nadále povolují v souladu se stavebním zákonem za podmínek stanovených v územním opatření.

Poř. č.	Připomínkové místo	Číslo jednací	Článek	AO	Připomínka	Vyhodnocení
					Čl. 35 odst. 1 Listiny – každý má právo na příznivé životní prostředí. **Čl. 35 odst. 2 Listiny** – každý má právo na včasné a úplné informace o stavu životního prostředí. **Čl. 7 Ústavy ČR** (úst. zákon č. 1/1993 Sb.) – stát dbá o šetrné využívání přírodních zdrojů a ochranu přírodního bohatství. **Čl. 11 odst. 3 Listiny** – výkon vlastnického práva nesmí poškozovat lidské zdraví nad míru stanovenou zákonem. Vymezení akcelerační oblasti AOV75 Jiratice bez provedení lokálně specifického akustického posouzení představuje **ohrožení výše citovaných ústavních práv** obyvatel Jemnice a přilehlých obcí, neboť umožňuje urychlené povolení záměrů, jejichž skutečné dopady na zdraví nebyly v konkrétní terénní konfiguraci adekvátně kvantifikovány. **B) Zákonný základ** **Zákon č. 100/2001 Sb. (zákon o EIA):** § 10a a násl. stanoví povinnost SEA pro strategické dokumenty s potenciálně významným vlivem na životní prostředí. Biologické posouzení dle § 11 odst. 4 ZOZE (dokončeno 10. 12. 2025) nahradit SEA/EIA nemůže – zabývalo se výhradně faunou, florou a biotopy, nikoli vlivy na zdraví lidí. **NV č. 272/2011 Sb.** (o ochraně zdraví před nepříznivými účinky hluku): noční limit v chráněném venkovním prostoru LAeq,8h = 40 dB, vnitřní prostor (ložnice) = 30 dB. Splnitelnost těchto limitů musí být prokazatelná po celou dobu životnosti záměru; bez akustické studie pro specifický terén kotliny to nelze garantovat. **Princip předběžné opatrnosti** (čl. 191 SFEU, § 13 zákona č. 17/1992 Sb.): v případě vědecké nejistoty ohledně zdravotních dopadů je povinností orgánů veřejné moci přijmout ochranná opatření, aniž by bylo nutné čekat na úplné prokázání újmy. **III. SPECIFIKA LOKALITY: AKUSTICKÁ CITLIVOST SLAVÍKOVICKÉ KOTLINY** **A) Geografická charakteristika** Akcelerační oblast AOV75 zasahuje do **Slavíkovické kotliny** – uzavřené terénní deprese mezi Jemnicí a Slavíkovicemi. Tato konfigurace vytváří přirozený akustický reflektor, který soustřeďuje zvukové vlny a výrazně snižuje přirozený útlum hluku při šíření na větší vzdálenosti. Efekt je zesilován teplotními inverzemi v nočních a ranních hodinách, kdy jsou hygienické limity nejpřísnější. Stránka **2** z **7**	Do územního opatření u akcelerační oblasti pro VTE je zapracována podmínka zpracování hlukové studie a minimalizace shadow flicker efektu. Ustanovení obecně závazných právních předpisů týkajících se hlukové zátěže nejsou uplatněním Změny č. 2 ÚRP porušena. Zadání Změny č. 2 ÚRP schválené vládou ČR nepožadovalo variantní řešení. Vlivy návrhu, včetně kumulativních vlivů, byly posouzeny na úrovni koncepce v rámci VVURÚ. Proběhlo hodnocení nulové varianty (platné znění ÚRP) vůči navrhované variantě (Změna č. 2 Poznámka: Akcelerační oblast AOV75 – Jiratice byla na základě výsledků biologického posouzení a připomínek dotčených orgánů zmenšena.

Poř. č.	Připomínkové místo	Číslo jednací	Článek	AO	Připomínka	Vyhodnocení
					Vzdálenost plochy AOV75 od okraje obytné zástavby Jemnice (méně dotčená strana) činí **přibližně 500 m – 1 500 m**, a to ve stejném prostorovém koridoru, v němž byla historicky doložena akustická citlivost lokality (viz část III.B). **B) Doložený historický precedent – měření KHS Vysočina 2015** Ve správním spisu Krajské hygienické stanice Kraje Vysočina je zdokumentováno šetření, provedené na základě podnětu obyvatel Jemnice v souvislosti s provozem zemědělského objektu (kravín) v obci Slavíkovice. Dne 26. 8. 2015 provedlo akreditované pracoviště Zdravotního ústavu v Ostravě – pracoviště Jihlava, noční měření hluku; výsledky jsou zachyceny v protokolu č. 47389/2015 ze dne 9. 9. 2015. Spis je veden pod č.j. **KHSV/16515/2015/JI/OPK/Sek**. Výsledky měření: • Chráněný venkovní prostor (2 m od fasády obytného domu): LAeq,1h = 36,7 dB; hygienický limit 40,0 dB – rezerva pouhých 3,3 dB. • Chráněný vnitřní prostor (ložnice): LAeq,1h = 18,9 dB; limit 30,0 dB – dodržen. **Zásadní zjištění:** Přestože limity byly formálně splněny, hlukové obtěžování bylo natolik intenzivní, že mobilizovalo obyvatele k podání petice a ke státnímu šetření. Zemědělský provoz – nízkopodlažní objekt s přerušovaným provozem – se nachází přibližně 3–4 km od dotčené zástavby. Hluk se tedy šířil po stejném koridoru Slavíkovické kotliny, v němž jsou plánovány VTE s výškou až 250 m a s nepřetržitým provozem 24/7. **C) Srovnání zemědělský provoz vs. větrná elektrárna** Parametr | Zemědělský provoz Slavíkovice (2015) | VTE v AOV75 Jiratice (navrhované) Výška objektu | ~10 m | až 250 m (stožár + rotor) Vzdálenost od zástavby Jemnice | ~3–4 km | ~0,5–1,5 km Charakter provozu | Přerušovaný (ranní/večerní) | Nepřetržitý 24/7, 365 dní Počet zdrojů | 1 objekt | až 28 VTE (odhad OOP) Charakter hluku | Standardní provozní hluk | Amplitudově modulovaný, nízkofrekvenční složky, infrazvuk Naměřená rezerva do limitu (noční venkovní) | 3,3 dB (36,7 / limit 40 dB) | Neprokázána – studie nebyla provedena Stránka **3** z **7**	

Poř. č.	Připomínkové místo	Číslo jednací	Článek	AO	Připomínka	Vyhodnocení
					Závěr: Pokud zemědělský provoz o výšce ~10 m, vzdálený 3–4 km, způsoboval noční hluk 36,7 dB s rezervou pouze 3,3 dB do limitu, pak VTE výšky 250 m, vzdálené 500–1 500 m, provozované nepřetržitě a v počtu až 28 strojů, **představují vysoce pravděpodobné riziko překročení nočního hygienického limitu 40 dB** v dotčené zástavbě Jemnice. Bez provedení akustické studie pro specifické terénní podmínky kotliny toto riziko nelze vyloučit ani minimalizovat. **IV. MEZINÁRODNÍ STANDARDY A ZKUŠENOSTI** **A) WHO Environmental Noise Guidelines for the European Region (2018)** Světová zdravotnická organizace ve svých Směrnicích pro hluk v životním prostředí pro evropský region (WHO, 2018, ISBN 978-92-890-5356-3) doporučuje.[cite:2] • Celkovou hladinu hluku z větrných elektráren pod 45 dB Lden (průměrná expozice, denní + noční, vážená) – hluk nad touto úrovní je spojen s nepříznivými zdravotními dopady.[cite:2] • Přijetí vhodných ochranných opatření pro populaci exponovanou nad doporučenými hodnotami.[cite:2] • WHO klasifikuje větrný hluk v kategorii „nízkokvalitní důkazy“, ale vydává „podmíněné doporučení“ – v souladu s principem předběžné opatrnosti.[cite:2] Studie Evropské komise – Joint Research Centre (JRC109698, 2018) uvádí, že pro velké větrné turbíny je při modelovém poklesu na 40 dB nutná vzdálenost přes 700 m za standardních podmínek výpočtu, přičemž sama studie výslovně uvádí, že ve svých setback výpočtech **nebere v úvahu rozdíly terénu**.[cite:10] To je pro posuzovanou lokalitu právně významné, protože Slavíkovická kotlina představuje terénní depresi, u níž nelze bez lokálně specifického modelování předpokládat stejné akustické chování jako v běžném terénu.[cite:10] **B) Bavorské pravidlo 10H – zkušenosti z praxe** Svobodný stát Bavorsko zavedl s účinností od **21. listopadu 2014** tzv. **pravidlo 10H** (§ 82 BayBO), které stanoví, že minimální vzdálenost větrné elektrárny od nejbližší obytné zástavby má činit desetinásobek její celkové výšky; bavorská vláda současně uvedla, že toto pravidlo bylo v roce 2016 shledáno slučitelným s bavorskou ústavou.[cite:26] Pro VTE výšky 200 m to představuje 2 000 m; pro maximální výšku 250 m přípustnou v AOV75 Jiratice by odpovídající vzdálenost činila **2 500 m**. Skutečná vzdálenost plánované akcelerační zóny od zástavby Jemnice je přitom pouze 500–1 500 m, tedy výrazně méně než bavorský ochranný standard.[cite:26] Stránka **4** z **7**	

Poř. č.	Připomínkové místo	Číslo jednací	Článek	AO	Připomínka	Vyhodnocení
					C) Přehled vzdáleností a odborných přístupů JRC109698 současně ukazuje, že evropské přístupy ke setback vzdálenostem jsou velmi rozdílné a často kombinují hluková kritéria, velikost turbíny a regionální regulaci.[cite:10] Tento rozptyl sám o sobě potvrzuje, že bez lokální akustické studie nelze z pouhé obecné vzdálenosti bezpečně dovodit splnění zdravotních limitů.[cite:10] **V. DOPAD NA ZDRAVÍ – KAUZÁLNÍ ŘETĚZEC** V odborné literatuře je dlouhodobě doloženo, že environmentální hluk souvisí s poruchami spánku a s vyšším kardiovaskulárním rizikem; přehledový článek Münzel, Gori, Babisch a Basner v *European Heart Journal* shrnuje souvislosti mezi hlukovou expozicí, stresovou reakcí organismu a kardiovaskulárními dopady.[cite:22][cite:28] • Chronická noční expozice hluku narušuje spánek a aktivuje stresové mechanismy organismu.[cite:22][cite:28] • Dlouhodobá stresová aktivace je spojována s vyšším rizikem hypertenze, ischemické choroby srdeční a dalších kardiovaskulárních onemocnění.[cite:22][cite:28] • WHO proto u hluku z větrných elektráren doporučuje ochranný přístup i při omezenější kvalitě důkazů.[cite:2] Právo na ochranu zdraví dle čl. 31 Listiny nelze reálně naplnit, jsou-li záměry s možným rizikem chronické hlukové expozice posouvány do navazujících řízení bez předchozího lokálně specifického vyhodnocení dopadů na obyvatelstvo. **VI. PROCESNÍ VADA: ABSENCE LOKÁLNĚ SPECIFICKÉ HLUKOVÉ ANALÝZY** Odůvodnění územního opatření pro AOV75 Jiratice vykazuje tyto procesní nedostatky: • Biologické posouzení dle § 11 odst. 4 ZOZE (dokončeno 10. 12. 2025) nehodnotilo dopady na lidské zdraví – ve výslovném rozporu s rozsahem SEA dle zákona č. 100/2001 Sb. • Hluková podmínka je přenesena do navazujícího stavebního řízení (odst. 3.1 písm. k) OOP) – tj. povinnost provést hlukovou studii je uložena až investorovi v rámci konkrétního stavebního povolení. Tento přístup je v rozporu s principem prevence a předběžné opatrnosti. • SEA zpracovaná pro celou Změnu č. 2 ÚRP jako celek nemůže nahradit lokálně specifické posouzení terénní konfigurace Slavíkovické kotliny a jejích akustických vlastností. Stránka **5** z 7	

Poř. č.	Připomínkové místo	Číslo jednací	Článek	AO	Připomínka	Vyhodnocení
					• JRC109698 výslovně uvádí, že při setback výpočtech nebere v úvahu rozdíly terénu; o to více je nutné lokální měření a modelování v terénní depresi.[cite:10] **VII. NÁVRH KONKRÉTNÍCH OPATŘENÍ** **Primární návrh:** • Vyloučit z plochy AOV75 Jiratice část nacházející se v akusticky citlivé Slavíkovické kotlině v prostoru do vzdálenosti odpovídající pravidlu 10H od okraje nejbližší obytné zástavby (Jemnice, Slavíkovice, Radotice, Bačkovice). Pro VTE s maximální výškou 250 m dle OOP to odpovídá vzdálenosti 2 500 m.[cite:26] **Alternativní návrh:** • Doplnit do podmínek OOP povinnost provést EIA před zahájením jakéhokoli stavebního řízení VTE v AOV75 Jiratice. • Provést akustickou studii respektující terénní konfiguraci Slavíkovické kotliny (vč. meteorologické korekce pro teplotní inverze), pokrývající celou dotčenou obytnou zástavbu v okruhu 5 km. • Stanovit minimální vzdálenost stožáru VTE od okraje zástavby nejméně na 10násobek celkové výšky VTE (pravidlo 10H), tj. pro VTE o výšce 250 m minimálně 2 500 m; v případě technicky a ekonomicky zdůvodněné výjimky nejméně 1 000 m za podmínky, že akustická studie prokáže splnění limitů dle NV č. 272/2011 Sb.[cite:26] • Podmínit vydání stavebního povolení jakékoli VTE výsledky celoročního monitoringu hluku (4 roční období) na nejbližší obytné zástavbě. **VIII. ZÁVĚR** Tato připomínka vychází vstříc rozvoji obnovitelných zdrojů energie. **Požadováno je pouze to, aby byl rozvoj VTE v oblasti AOV75 Jiratice podmíněn prokazatelným splněním ústavně zaručených práv na zdraví a na příznivé životní prostředí**, a to specificky s ohledem na doloženou akustickou citlivost Slavíkovické kotliny. Absence lokálně specifické hlukové analýzy, v kombinaci s historicky doloženou citlivostí lokality (protokol č. 47389/2015, č.j. KHSV/16515/2015/JI/OPK/Sek) a se vzdálenostmi VTE hluboko pod standardem 10H uplatňovaným v sousedním Bavorsku, zakládá **reálné riziko nepřiměřeného zásahu do práva na zdraví dle čl. 31 Listiny** pro obyvatele Jemnice a přilehlých obcí.[cite:26] Stránka **6** z **7** Žádáme o písemné vyrozumění do datové schránky o způsobu vypořádání této připomínky.	

Poř. č.	Připomínkové místo	Číslo jednací	Článek	AO	Připomínka	Vyhodnocení
					Poznámky pod čarou 1. WHO Regional Office for Europe, *Environmental Noise Guidelines for the European Region* (2018), dostupné z: https://iris.who.int/bitstream/handle/10665/343936/WHO-EURO-2018-3287-43046-60243-eng.pdf. [cite:2] 2. Dalla Longa, F. a kol., *Wind potentials for EU and neighbouring countries: Input datasets for the JRC-EU-TIMES Model*, JRC109698, Publications Office of the European Union, 2018, dostupné z: https://publications.jrc.ec.europa.eu/repository/bitstream/JRC109698/kjna29083enn_1.pdf. [cite:10] 3. Bavorská státní vláda, informace k pravidlu 10H a rozhodnutí o souladu s bavorskou ústavou (2016), dostupné z: https://www.bayern.de/10-h-regelung-verstoesst-nicht-gegen-die-bayerische-verfassung/. [cite:26] 4. Münzel T., Gori T., Babisch W., Basner M., *Cardiovascular effects of environmental noise exposure*, *European Heart Journal* 2014;35(13):829–836, dostupné z: https://academic.oup.com/eurheartj/article/35/13/829/634015. [cite:28] **Přílohy:** – Kopie protokolu č. 47389/2015 – KHS Vysočina, č.j. KHSV/16515/2015/JI/OPK/Sek, ze dne 9. 9. 2015 (výsledky měření hluku ze zemědělského provozu Slavíkovice) – Stanovisko místního spolku k vymezení akceleračních zón	
1518.	Pro Jemnici, z.s.,	MMR-35520-2026-81	99czzb	AOV75	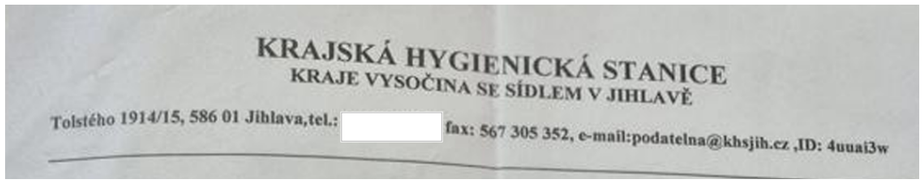	**Neakceptováno.** Spolek namítá, že vymezení AOV75 Jiratice způsobí urbanistickou blokaci rozvoje Jemnice z důvodu minimální vzdálenosti VTE od zástavby, nevratně poškodí vizuální charakter historického střešního horizontu Jemnice coby městské památkové zóny a přispěje k degradaci krajiny jemnického regionu. Dále poukazuje na nedostatečnou kapacitu přenosové soustavy, zábor zemědělské půdy vysoké bonity a lesů a odmítá, že by stát vymezoval průmyslová území na území obcí bez jejich souhlasu. Tyto námitky neodůvodňují vypuštění AOV75 ze Z2 ÚRP, neboť uplatněné zájmy byly zohledněny v průběhu pořizování a jejich posouzení je součástí VVURÚ. Vymezení akcelerační oblasti proběhlo na základě biologického posouzení konkrétního navrhovaného území podle § 11 odst. 3 resp. 4 ZOZE, jehož výsledky spolu s výsledky vyhodnocení vlivů na životní prostředí (SEA/VVURÚ, Příloha 5 k Z2 ÚRP) byly zapracovány do návrhu Změny č. 2 ÚRP; oblasti, u nichž

Poř. č.	Připomínkové místo	Číslo jednací	Článek	AO	Připomínka	Vyhodnocení
					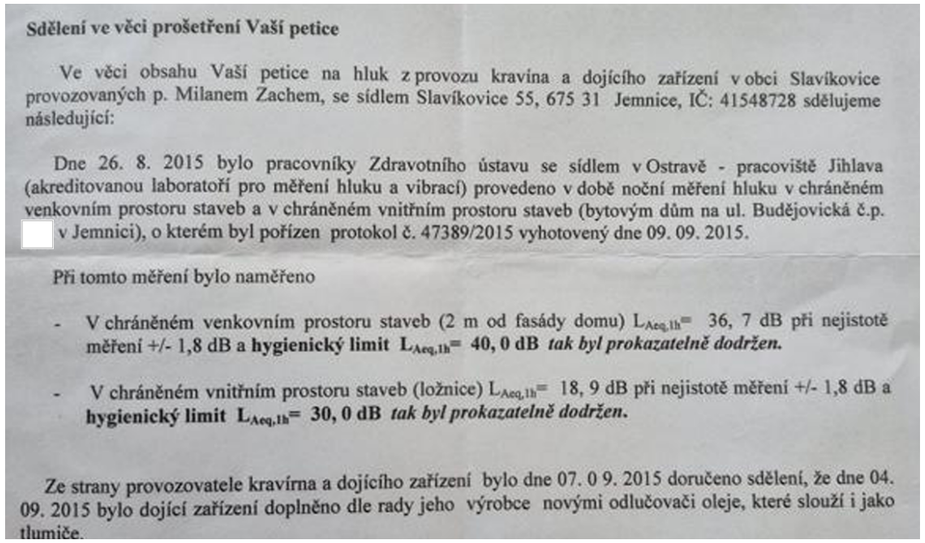 **Sdělení ve věci prošetření Vaší petice** Ve věci obsahu Vaší petice na hluk z provozu kravína a dojícího zařízení v obci Slavíkovice provozovaných p. Milanem Zachem, se sídlem Slavíkovice 55, 675 31 Jemnice, IČ: 41548728 sdělujeme následující: Dne 26. 8. 2015 bylo pracovníky Zdravotního ústavu se sídlem v Ostravě - pracoviště Jihlava (akreditovanou laboratoří pro měření hluku a vibrací) provedeno v době noční měření hluku v chráněném venkovním prostoru staveb a v chráněném vnitřním prostoru staveb (bytovým dům na ul. Budějovická č.p. v Jemnici), o kterém byl pořízen protokol č. 47389/2015 vyhotovený dne 09. 09. 2015. Při tomto měření bylo naměřeno - V chráněném venkovním prostoru staveb (2 m od fasády domu) $L_{Aeq,1h}$= 36, 7 dB při nejistotě měření +/- 1,8 dB a **hygienický limit $L_{Aeq,1h}$= 40, 0 dB** ***tak byl prokazatelně dodržen.*** - V chráněném vnitřním prostoru staveb (ložnice) $L_{Aeq,1h}$= 18, 9 dB při nejistotě měření +/- 1,8 dB a **hygienický limit $L_{Aeq,1h}$= 30, 0 dB** ***tak byl prokazatelně dodržen.*** Ze strany provozovatele kravírna a dojícího zařízení bylo dne 07. 0 9. 2015 doručeno sdělení, že dne 04. 09. 2015 bylo dojící zařízení doplněno dle rady jeho výrobce novými odlučovači oleje, které slouží i jako tlumiče.	autorizované osoby identifikovaly významné negativní nebo kumulativní vlivy, byly ze Z2 ÚRP vyloučeny (odůvodnění Z2 ÚRP, odst. 32). Zpracování VVURÚ odpovídá obsahem i strukturou požadavkům přílohy č. 4 stavebního zákona; jde o hodnocení na úrovni koncepce, nikoli na úrovni konkrétních záměrů, a tomu odpovídá i míra podrobnosti použitých podkladů. Problematika krajinného rázu byla posuzována v rámci VVURÚ, a to jak z hlediska navrhovaného souboru akceleračních oblastí jako celku, tak pro jednotlivé oblasti v kartách akceleračních oblastí (viz příloha č. 2 vyhodnocení vlivů). Vliv na krajinný ráz byl jedním z důvodů, proč bylo 16 původně uvažovaných akceleračních oblastí z návrhu zcela vypuštěno, a u 48 ze zbývajících 80 oblastí pro VTE byl snížen limit maximální výšky větrných elektráren. Záměry v akcelerační oblasti podléhají posouzení vlivů dle § 11 ZOZE v rámci jednotného environmentálního stanoviska; Konkrétní záměry se nadále povolují v souladu se stavebním zákonem za podmínek stanovených v územním opatření. Celostátní územní plánování je výkonem státní správy a jeho výstupy nepodléhají schválení orgány územní samosprávy; ústavou zaručená práva obcí na samosprávu ve vlastních záležitostech tím nejsou dotčena. Akcelerační oblast AOV75 – Jiratice byla na základě výsledků biologického posouzení a připomínek dotčených orgánů zmenšena.

Příloha č. 5i – Vyhodnocení připomínek obcí a veřejnosti

Poř. č.	Připomínkové místo	Číslo jednací	Článek	AO	Připomínka	Vyhodnocení
					Stanovisko Mladých za rozvoj Jemnice ze dne 5.5.2026 – členy rady města Jemnice **Mladí za rozvoj Jemnice** je ve městě **Královské město Jemnice**. · Sledovat Včera v 7:06 · 🗣️ Mladí za rozvoj Jemnice se jednomyslně vyslovují PROTI návrhu státu na vymezení tzv. akceleračních zón pro urychlené a zjednodušené povolování výstavby větrných elektráren (VTE) v bezprostřední blízkosti Královské město Jemnice. Vnímáme důležitost obnovitelných zdrojů energie (OZE) a energetické soběstačnosti, odmítáme však, aby takový rozvoj probíhal na úkor budoucího rozvoje města, kvality života jeho obyvatel a ochrany krajiny. Celé naše stanovisko, včetně zdůvodnění a dalších plánovaných kroků, uvádíme níže. Budeme rádi, pokud si naše vyjádření přečtete, sdělíte nám v komentářích svůj postoj k návrhu akceleračních zón a výstavbě větrných elektráren v našem okolí a případně tento příspěvek nasdílíte dále. Děkujeme. 👇 🌬️ STANOVISKO K VYMEZENÍ AKCELERAČNÍCH ZÓN PRO VĚTRNÉ ELEKTRÁRNY V BEZPROSTŘEDNÍ BLÍZKOSTI JEMNICE Jako Mladí za rozvoj Jemnice cítíme povinnost vyjádřit se k aktuálnímu záměru státu zařadit bezprostřední okolí našeho města do tzv. akceleračních zón pro urychlené a zjednodušené povolení výstavby větrných elektráren (VTE). Naším cílem je chránit zájmy občanů a integritu našeho regionu před necitlivými zásahy státu, které se často opírají o sporné základy. V aktuální debatě se objevuje řada dezinformací o ovlivňování počasí či srážek, hluku, a dalších, které odborníci (např. z ČHMÚ) jasně vyvracejí. My se však neopíráme o mýty, ale o konkrétní fakta a dopady, které přímo ohrožují budoucnost Jemnice. Záměr státu v navržené podobě zásadně odmítáme z těchto důvodů: ▪ Blokace budoucího rozvoje města: Vymezení akceleračních zón a případná výstavba VTE v navržené minimální vzdálenosti od obytné zástavby by znamenaly zásadní bariéru pro další rozšiřování města. Takto blízko situované VTE by fakticky znemožnily budoucí výstavbu rodinných domů a rozvoj bytových zón tímto směrem. Jako „Mladí za rozvoj“ nechceme připustit, aby byla Jemnice do budoucna urbanisticky „uzamčena“ průmyslovými stavbami ze všech světových stran. ▪ Nedostatečný odstup od domovů: Návrh počítá se vzdáleností pouhých 500 metrů od stávajících obydlí. Pro stavby těchto rozměrů (často přesahující výšku 200 metrů) je podle nás tato vzdálenost nedostatečná. Dostatečný odstup je pro nás nepřekročitelnou pojistkou pro zachování kvality života a klidu našich občanů.	

Poř. č.	Připomínkové místo	Číslo jednací	Článek	AO	Připomínka	Vyhodnocení
					▪ Ochrana unikátního krajinného rázu: Jemnicko je známé svou malebnou krajinou a krásnými pohledy na město s unikátním střešním rázem. Sama Jemnice je městskou památkovou zónou. Umístění těchto obřích věží do tohoto prostoru by znamenalo nevratnou vizuální degradaci. Naše krajina je dědictvím, které chceme předat dál čisté, nikoliv jako průmyslový polygon. ▪ Chybějící infrastruktura: V naší oblasti neexistuje kapacita pro napojení takových zdrojů do sítě. Realizace by vyžadovala výstavbu nákladného a komplikovaného vedení vysokého napětí až k rozvodně u Dukovan, což považujeme za technicky, ekonomicky i ekologicky neobhajitelné. ▪ Zábor nejkvalitnější půdy: Ačkoliv zákon č. 249/2025 Sb., o urychlení využívání obnovitelných zdrojů energie doporučuje umisťovat akcelerační zóny prioritně mimo zemědělskou půdu, v okolí Jemnice jsou navrženy na orné půdě s vysokou bonitou a v lesích. Půda má sloužit k obživě, nikoliv k masivní betonáži. ▪ Respekt k samosprávě: Zásadně odmítáme princip, kdy stát diktuje obcím, kde mají průmyslové stavby stát. O rozvoji našeho území musíme rozhodovat my, kteří zde žijeme. Za Mladé za rozvoj Jemnice proto říkáme jasné NE. Budeme prosazovat a obhajovat takový rozvoj našeho města, který nebude obětovat budoucnost našich dětí a rozšiřování Jemnice krátkodobým zájmům. Zástupci Mladých se příští pátek v Praze zúčastní veřejného projednání navržených změn, podpoří podání věcných připomínek městem Jemnice vůči státu i vlastními podněty a budou požadovat zařazení projednání akceleračních zón jako samostatného bodu programu květnového zasedání Zastupitelstva města Jemnice. Za Mladé za rozvoj Jemnice [redacted] předseda spolku	
1519.	Bečková Hana	MMR-35526-2026-81	I.1.b.1., I.1.b.2.	FVE, VTE	**Připomínka k návrhu Změny č. 2 Územního rozvojového plánu a k Vyhodnocení vlivů návrhu na udržitelný rozvoj území (SEA / strategické posouzení vlivů na životní prostředí)** **Ministerstvo pro místní rozvoj** Odbor územního plánování Staroměstské náměstí 6 110 00 Praha 1 **nebo** e-mail: podatelna@mmr.gov.cz (s uznávaným elektronickým podpisem) **nebo** datovou schránkou MMR: 26iaava Věc: Připomínka k návrhu Změny č. 2 Územního rozvojového plánu a k Vyhodnocení vlivů na udržitelný rozvoj území v části vymezení akceleračních oblastí pro větrné elektrárny (AOV…)	**Neakceptováno.** Připomínka vyjadřuje obecný nesouhlas s výstavbou větrných elektráren v Jihočeském kraji z důvodu obav z možné havárie větrné elektrárny a z nesplněného příslibu levnější elektřiny. Připomínka neodkazuje na konkrétní akcelerační oblast ani na konkrétní právní předpisy; Změna č. 2 ÚRP stanovuje rámcové podmínky pro vymezení akceleračních oblastí a neřeší provozní bezpečnost jednotlivých záměrů ani ceny elektřiny, jež jsou předmětem jiných právních předpisů. Vymezení akcelerační oblasti proběhlo na základě biologického posouzení konkrétního navrhovaného území podle § 11 odst. 3 resp. 4 ZOZE, jehož výsledky spolu s výsledky vyhodnocení vlivů na životní prostředí (SEA/VVURÚ, Příloha 5 k Z2 ÚRP) byly zapracovány do návrhu Změny č. 2 ÚRP; oblasti, u nichž autorizované osoby identifikovaly významné negativní nebo kumulativní vlivy, byly ze Z2 ÚRP vyloučeny (odůvodnění Z2 ÚRP, odst. 32). Zpracování VVURÚ odpovídá obsahem i strukturou požadavkům přílohy č. 4 stavebního zákona; jde o hodnocení na úrovni koncepce, nikoli na úrovni konkrétních záměrů, a tomu odpovídá i míra podrobnosti použitých podkladů. Záměry v akcelerační oblasti podléhají posouzení vlivů dle § 11 ZOZE v rámci jednotného environmentálního stanoviska; Konkrétní záměry se nadále povolují v

Poř. č.	Připomínkové místo	Číslo jednací	Článek	AO	Připomínka	Vyhodnocení
					Jste-li vlastníkem pozemku nebo stavby v dotčeném území, uveďte dle katastru: číslo parcely: číslo listu vlastnictví: název katastrálního území: vymezení území dotčeného námitkou (může být v samostatné grafické příloze): Text připomínky (stručně uveďte, proti čemu konkrétně brojíte – např. vymezení konkrétní akcelerační oblasti, absence variantního řešení, nedostatečné posouzení kumulativních vlivů apod.): Nesouhlasím s výstavbou větrných elektráren v Jihočeském kraji. Odůvodnění uplatněné námitky (lze pokračovat na dalších stranách nebo v samostatné příloze – zde napište konkrétní důvody, odkazy na zákon, studie, chyby v dokumentaci atd.): Jihočeský kraj už elektrárnu má a kdyby došlo k chybě, tak zaplatí celým svým územím včetně veškerého majetku naší rodiny. To skutečně vůči republice není malá oběť. Mimochodem nám za to slibovali levnější elektřinu. Kde je ta levnější elektřina? ***nehodící se škrtněte**	souladu se stavebním zákonem za podmínek stanovených v územním opatření.
1520.	Pauknerová Linda	MMR-35529-2026-81	99czw	AOV70	**PŘIPOMÍNKA K NÁVRHU ZMĚNY Č. 2 ÚZEMNÍHO ROZVOJOVÉHO PLÁNU ČR (§ 97 zák. č. 283/2021 Sb., stavební zákon)** **PŘIPOMÍNKY K VYHODNOCENÍ VLIVŮ NÁVRHU ZMĚNY Č. 2 ÚZEMNÍHO ROZVOJOVÉHO PLÁNU NA UDRŽITELNÝ ROZVOJ ÚZEMÍ** **PŘIPOMÍNKY K NÁVRHŮM JEDNOTLIVÝCH ÚZEMNÍCH OPATŘENÍ K AKCELERAČNÍM OBLASTEM VYMEZENÝM V NÁVRHU ZMĚNY Č. 2 ÚZEMNÍHO ROZVOJOVÉHO PLÁNU** **I. Úvod** V souladu s možnosti uplatnit připomínky k návrhu Změny č. 2 Územního rozvojového plánu ČR (ÚRP ČR) podávám připomínku k vymezeni akcelerační oblasti pro rozvoj výroby energie z větrné energie a rozvoj výroby energie z energie slunečního záření. **Vymezeni území dotčeného připomínkami**: obec Bohdalovice katastrální území 781169 kraj Jihočeský Územní opatřeni k **AOV70** a současně na širší území, které může být navrženým řešením přímo či nepřímo ovlivněno. Připomínku podávám: • jako osoba žijící v dotčeném území • jako osoba, která může být dotčena dopady návrhu (např. z hlediska krajiny, životního prostředí či kvality života) Jedná se o území s významnými krajinnými, přírodními a obytnými hodnotami, které nejsou návrhem dostatečně respektovány. S návrhem týkajícím se Územního opatřeni k **AOV70** Bohdalovice **nesouhlasím a požaduji jeho vyřazení nebo** **zásadní přepracování, neboť vykazuje závažné nedostatky** z hlediska zákonnosti, ochrany životního prostředí i dopadů na obyvatele v dané oblasti. **II. Zákonnost a nesoulad s právními předpisy ČR** **1) Rozpor se zákonem č. 500/2004 Sb., správní řád** > § 3 - nebyl zjištěn stav bez důvodných pochybnosti	**Neakceptováno.** Podatelka nesouhlasí s vymezením AOV70 Bohdalovice a požaduje jeho vyřazení nebo zásadní přepracování, přičemž uplatňuje rozsáhlé námitky právní povahy – rozpor s českými zákony i s právem EU (směrnice o ptácích a stanovištích, EIA, RED III, Aarhuská úmluva, Evropská úmluva o krajině) – a věcné výhrady k úplnosti dokumentace SEA, dopadu na přírodu, krajinný ráz, zdraví obyvatel a zemědělskou půdu. Tyto připomínky byly při zpracování Z2 ÚRP posouzeny a neopravňují k vypuštění ani zásadní změně vymezení AOV70 Bohdalovice. Vymezení akcelerační oblasti proběhlo na základě biologického posouzení konkrétního navrhovaného území podle § 11 odst. 3 resp. 4 ZOZE, jehož výsledky spolu s výsledky vyhodnocení vlivů na životní prostředí (SEA/VVURÚ, Příloha 5 k Z2 ÚRP) byly zapracovány do návrhu Změny č. 2 ÚRP; oblasti, u nichž autorizované osoby identifikovaly významné negativní nebo kumulativní vlivy, byly ze Z2 ÚRP vyloučeny (odůvodnění Z2 ÚRP, odst. 32). Zpracování VVURÚ odpovídá obsahem i strukturou požadavkům přílohy č. 4 stavebního zákona; jde o hodnocení na úrovni koncepce, nikoli na úrovni konkrétních záměrů, a tomu odpovídá i míra podrobnosti použitých podkladů. Vyhodnocení vlivů na lokality soustavy Natura 2000 bylo provedeno v souladu s § 45i zákona č. 114/1992 Sb. jako součást VVURÚ a odpovídá požadavkům čl. 6 směrnice o stanovištích. Problematika krajinného rázu byla posuzována v rámci VVURÚ, a to jak z hlediska navrhovaného souboru akceleračních oblastí jako celku, tak pro jednotlivé oblasti v kartách akceleračních oblastí (viz příloha č. 2 vyhodnocení vlivů). Vliv na krajinný ráz byl jedním z

Poř. č.	Připomínkové místo	Číslo jednací	Článek	AO	Připomínka	Vyhodnocení
					> § 68 - nedostatečné odůvodněni Návrh **je nepřezkoumatelný**, protože neobsahuje konkrétní podklady pro dané území. **<u>2) Rozpor se zákonem č. 100/2001 sb. (EIA/SEA),</u>** chybí posouzení: > kumulativních vlivů > variantního řešeni > konkrétních dopadů na území Dokumentace SEA **je neúplná a věcně nedostatečná.** **<u>3) Rozpor se zákonem č. 114/1992 sb. (ochrana přírody a krajiny)</u>** > ohroženi krajinného rázu (§ 12) > narušeni ekologické stability > zásah do biotopů a migračních tras **<u>4) Rozpor se stavebním zákonem</u>** > § 18 a § 19 - ochrana hodnot území > požadavek na udržitelný rozvoj Návrh představuje industrializaci volné krajiny **bez dostatečného odůvodnění.** **<u>III. Nesoulad s právem Evropské unie</u>** **1) Směrnice o ptácích (2009/147/ES) a o stanovištích (92/43/EHS)** > nelze vyloučit negativní vliv na chráněné druhy > chybí dostatečné biologické podklady **Rozpor** s požadavkem vyloučeni významného vlivu. **2) Směrnice EIA (2011/92/EU)** > nedostatečné zapojeni veřejnosti > nedostatečné vyhodnocení vlivů **3) Směrnice RED III (2023/2413)** nebyla doložena priorita využití: > zastavěných ploch > brownfieldů > technicky narušených území Vymezení ve volné krajině je v **rozporu s principem minimalizace dopadů.** **4) Princip předběžné opatrnosti (Čl. 191 SFEU)** Politika Unie v oblasti životního prostředí přispívá k sledování následujících cílů: > zachování, ochrana a zlepšování kvality životního prostředí > ochrana lidského zdraví, > uvážlivé a racionální využíváni přírodních zdrojů, **5) Evropská úmluva o krajině (European Landscape Convention), ETS No. 176** > nedostatečná ochrana krajiny jako základní složky životního prostředí > ignorováni charakteru území > nedostatečné zapojení veřejnosti do rozhodování o zásazích do krajiny **6) Aarhuská úmluva (Convention on Access to Information, Public Participation in Decision-making and Access to Justice in Environmental Matters), 1998**	důvodů, proč bylo 16 původně uvažovaných akceleračních oblastí z návrhu zcela vypuštěno, a u 48 ze zbývajících 80 oblastí pro VTE byl snížen limit maximální výšky větrných elektráren. Záměry v akcelerační oblasti podléhají posouzení vlivů dle § 11 ZOZE v rámci jednotného environmentálního stanoviska; Konkrétní záměry se nadále povolují v souladu se stavebním zákonem za podmínek stanovených v územním opatření. Ustanovení § 4 odst. 3 ZOZE ve spojení s čl. 15c směrnice RED III stanoví typová území, která mají být při vymezování akceleračních oblastí upřednostněna (plochy narušené těžbou, brownfieldy, degradovaná půda, někdejší vojenské plochy); tato ustanovení nevylučují vymezení akcelerační oblasti na jiných plochách. Vymezení akceleračních oblastí pro VTE výhradně na degradovaných nebo brownfieldových plochách nebylo s ohledem na prostorové nároky technologie větrných elektráren proveditelné. Do územního opatření u akcelerační oblasti pro VTE je zapracována podmínka zpracování hlukové studie a minimalizace shadow flicker efektu. Ustanovení obecně závazných právních předpisů týkajících se hlukové zátěže nejsou uplatněním Změny č. 2 ÚRP porušena. Zadání Změny č. 2 ÚRP schválené vládou ČR nepožadovalo variantní řešení. Vlivy návrhu, včetně kumulativních vlivů, byly posouzeny na úrovni koncepce v rámci VVURÚ. Proběhlo hodnocení nulové varianty (platné znění ÚRP) vůči navrhované variantě (Změna č. 2

Poř. č.	Připomínkové místo	Číslo jednací	Článek	AO	Připomínka	Vyhodnocení
					> omezení práva veřejnosti na informace > omezení účasti veřejnosti na rozhodovacích procesech (pouze formální zapojení) > omezení práva veřejnosti na přistup k právní ochraně v záležitostech životního prostředí **IV. Nedostatky SEA a podkladů:** > absence terénních biologických průzkumů > práce pouze s mapovými podklady (nedostatečné) > chybí reálná data o výskytu druhů > variantní řešení > posouzení vlivu na zdraví Bez těchto podkladů **nelze učinit kvalifikovaný závěr.** **V. Narušení krajiny a životního prostředí** Navržené řešení povede k: • zásadní změně krajinného rázu • narušeni horizontů a dálkových pohledů • vzniku bariér v krajině • narušení ekologické konektivity • znehodnoceni zemědělské půdy • zničení migračních tras živočichů výška staveb (180 m a vyšší) **znamená nadregionální dopad.** **VI. Dopady na obyvatele** Návrh nedostatečně řeší negativní vliv na: • hluk a nízkofrekvenční hluk • stroboskopický efekt • světelné zatížení • kvalitu bydlení • hodnotu nemovitostí Tyto **vlivy nejsou řádně vyhodnoceny.** **VII. Kumulativní a systémové dopady** Není řešeno: • souběžné působeni vice projektu • celkové zatíženi území • únosnost krajiny Hrozí **nevratná degradace území.** **VIII. Absence variantního řešení** Není doloženo, že byly posuzovány jiné lokality a méně konfliktní varianty, jedná se o porušení základního principu plánováni. Nebyla rovněž posouzena tzv. nulová varianta (varianta O), tedy stav území před realizaci záměru, což znemožňuje objektivní hodnocení dopadů. **IX. Vyloučení EIA a nedostatečné posouzení vlivů** Navržené vymezení akceleračních oblasti má zásadní dopad i z hlediska následného povolování záměrů, neboť v těchto oblastech dochází k omezeni, resp. vyloučení standardního posuzování vlivů na životní prostředí (EIA).	

Poř. č.	Připomínkové místo	Číslo jednací	Článek	AO	Připomínka	Vyhodnocení
					O To vyšší nároky musí být kladeny na kvalitu, úplnost a konkrétnost podkladu a vyhodnocení vlivů na životní prostředí již na úrovni tohoto návrhu, neboť územní opatřeni dle ZOZE nemůže plnohodnotně nahradit individuální posouzení konkrétních záměrů. Předložený návrh však tyto požadavky nenaplňuje, zejména postrádá dostatečné vyhodnocení konkrétních lokálních dopadů kumulativních vlivů více záměrů v území a jejich dopadů na krajinný ráz, obytné prostředí a veřejné zdraví. **X. Hlavní požadavek** Navrhuji: I) **Vyřazeni výše uvedené akcelerační oblasti z návrhu** nebo 2) Zároveň (pro případ, že nebude tomuto požadavku vyhověno) **požaduji, aby návrh změny č. 2 ÚRP ČR nebyl v této části schválen a byl vrácen k zásadnímu přepracován**i, a to zejména po doplnění: · posouzeni vlivu na lokality Natura 2000 dle ČI. 6 odst. 3 směrnice 92/43/EHS · dostatečný biologický průzkumu odpovidající metodikám MŽP · hodnoceni vlivu na populace netopýrů · posouzeni kumulativních vlivů v širším území · hodnoceni dopadů na krajinný ráz · hodnocení dopadů na využiti nemovitostí vlastníků v dosahu navrhovaných 500 m od obytné zástavby a přímý dopad vymezeni AO na výkon vlastnických práv těchto vlastníků, včetně uvedení metodiky, podle které se určuje vzdálenost od zastavěného území · zdůvodnění nevyužití brownfieldů a narušených území uvedených v Národní databázi Brownfieldů. Do doby doplněni těchto podkladů nelze území považovat za způsobilé pro vymezení akcelerační oblasti. Podané připomínky jsou blanketní, podatel si vymezuje právo připomínky doplnit ve lhůtě 15 dnů ode dne veřejného projednáni. **XI. Závěr** Návrh v předložené podobě není dostatečně odůvodněný, není podložen odbornými daty, je v rozporu s právními předpisy ČR i EU a může mít závažné dopady na krajinu, životní prostředí i obyvatele, proto požaduji vyřazení Územního opatření k AOV70 Bohdalovice z Návrhu Změny č. 2 Územního rozvojového plánu ČR. Pro případ, že tomuto požadavku nebude vyhověno, požaduji zásadní přepracování Návrhu Změny č. 2 URP ČR tak, aby byl v souladu s právními předpisy a byly řádně vyhodnoceny jeho dopady. Žádám, aby tato připomínka byla řádně vypořádána v souladu se zákonem a aby bylo uvedeno konkrétní odůvodnění přijatého řešení.	
1521.	Pauknerová Linda	MMR-35531-2026-81	99czv	AOV69	**PŘIPOMÍNKA K NÁVRHU ZMĚNY Č. 2 ÚZEMNÍHO ROZVOJOVÉHO PLÁNU ČR (§ 97 zák. č. 283/2021 Sb., stavební zákon)** **PŘIPOMÍNKY K VYHODNOCENÍ VLIVŮ NÁVRHU ZMĚNY Č. 2 ÚZEMNÍHO ROZVOJOVÉHO PLÁNU NA UDRŽITELNÝ ROZVOJ ÚZEMÍ** **PŘIPOMÍNKY K NÁVRHŮM JEDNOTLIVÝCH ÚZEMNÍCH OPATŘENÍ K AKCELERAČNÍM OBLASTEM VYMEZENÝM V NÁVRHU ZMĚNY Č. 2 ÚZEMNÍHO ROZVOJOVÉHO PLÁNU** **I. Úvod**	**Akceptováno.** Akcelerační oblast AOV69 – Strážné byla vypuštěna.

Poř. č.	Připomínkové místo	Číslo jednací	Článek	AO	Připomínka	Vyhodnocení
					V souladu s možnosti uplatnit připomínky k návrhu Změny č. 2 Územního rozvojového plánu ČR (ÚRP ČR) podávám připomínku k vymezeni akceleračni oblasti pro rozvoj výroby energie z větrné energie a rozvoj výroby energie z energie slunečního záření. **Vymezeni území dotčeného připomínkami**: obec Strážné, katastrální území 757624 kraj Jihočeský Územní opatřeni k **AOV69** a současně na širší území, které může být navrženým řešením přímo či nepřímo ovlivněno. Připomínku podávám: • jako osoba žijící v dotčeném území • jako osoba, která může být dotčena dopady návrhu (např. z hlediska krajiny, životního prostředí či kvality života) Jedná se o území s významnými krajinnými, přírodními a obytnými hodnotami, které nejsou návrhem dostatečně respektovány. S návrhem týkajícím se Územního opatřeni k **AOV69** Strážné **nesouhlasím a požaduji jeho vyřazení nebo zásadní přepracování, neboť vykazuje závažné nedostatky** z hlediska zákonnosti, ochrany životního prostředí i dopadů na obyvatele v dané oblasti. **II. Zákonnost a nesoulad s právními předpisy ČR** **1) Rozpor se zákonem č. 500/2004 Sb., správní řád** > § 3 - nebyl zjištěn stav bez důvodných pochybnosti > § 68 - nedostatečné odůvodněni Návrh **je nepřezkoumatelný**, protože neobsahuje konkrétní podklady pro dané území. **2) Rozpor se zákonem č. 100/2001 sb. (EIA/SEA),** chybí posouzení: > kumulativních vlivů > variantního řešeni > konkrétních dopadů na území Dokumentace SEA **je neúplná a věcně nedostatečná.** **3) Rozpor se zákonem č. 114/1992 sb. (ochrana přírody a krajiny)** > ohroženi krajinného rázu (§ 12) > narušeni ekologické stability > zásah do biotopů a migračních tras **4) Rozpor se stavebním zákonem** > § 18 a § 19 - ochrana hodnot území > požadavek na udržitelný rozvoj Návrh představuje industrializaci volné krajiny **bez dostatečného odůvodnění.** **III. Nesoulad s právem Evropské unie** **1) Směrnice o ptácích (2009/147/ES) a o stanovištích (92/43/EHS)** > nelze vyloučit negativní vliv na chráněné druhy > chybí dostatečné biologické podklady **Rozpor** s požadavkem vyloučeni významného vlivu. **2) Směrnice EIA (2011/92/EU)** > nedostatečné zapojeni veřejnosti	

Poř. č.	Připomínkové místo	Číslo jednací	Článek	AO	Připomínka	Vyhodnocení
					> nedostatečné vyhodnocení vlivů **3) Směrnice RED III (2023/2413)** nebyla doložena priorita využití: > zastavěných ploch > brownfieldů > technicky narušených území Vymezení ve volné krajině je v **rozporu s principem minimalizace dopadů.** **4) Princip předběžné opatrnosti (Čl. 191 SFEU)** Politika Unie v oblasti životního prostředí přispívá k sledování následujících cílů: > zachování, ochrana a zlepšování kvality životního prostředí > ochrana lidského zdraví, > uvážlivé a racionální využíváni přírodních zdrojů, **5) Evropská úmluva o krajině (European Landscape Convention), ETS No. 176** > nedostatečná ochrana krajiny jako základní složky životního prostředí > ignorováni charakteru území > nedostatečné zapojení veřejnosti do rozhodování o zásazích do krajiny **6) Aarhuská úmluva (Convention on Access to Information, Public Participation in Decision-making and Access to Justice in Environmental Matters), 1998** > omezení práva veřejnosti na informace > omezení účasti veřejnosti na rozhodovacích procesech (pouze formální zapojení) > omezení práva veřejnosti na přistup k právní ochraně v záležitostech životního prostředí **IV. Nedostatky SEA a podkladů:** > absence terénních biologických průzkumů > práce pouze s mapovými podklady (nedostatečné) > chybí reálná data o výskytu druhů > variantní řešení > posouzení vlivu na zdraví Bez těchto podkladů **nelze učinit kvalifikovaný závěr.** **<u>V. Narušení krajiny a životního prostředí</u>** Navržené řešení povede k: • zásadní změně krajinného rázu • narušeni horizontů a dálkových pohledů • vzniku bariér v krajině • narušení ekologické konektivity • znehodnoceni zemědělské půdy • zničení migračních tras živočichů výška staveb (180 m a vyšší) **znamená nadregionální dopad.** **<u>VI. Dopady na obyvatele</u>** Návrh nedostatečně řeší negativní vliv na: • hluk a nízkofrekvenční hluk • stroboskopický efekt	

Poř. č.	Připomínkové místo	Číslo jednací	Článek	AO	Připomínka	Vyhodnocení
					• světelné zatížení • kvalitu bydlení • hodnotu nemovitostí Tyto **vlivy nejsou řádně vyhodnoceny.** **VII. Kumulativní a systémové dopady** Není řešeno: • souběžné působeni vice projektu • celkové zatíženi území • únosnost krajiny Hrozí **nevratná degradace území.** **VIII. Absence variantního řešení** Není doloženo, že byly posuzovány jiné lokality a méně konfliktní varianty, jedná se o porušení základního principu plánováni. Nebyla rovněž posouzena tzv. nulová varianta (varianta O), tedy stav území před realizaci záměru, což znemožňuje objektivní hodnocení dopadů. **IX. Vyloučení EIA a nedostatečné posouzení vlivů** Navržené vymezení akceleračních oblasti má zásadní dopad i z hlediska následného povolování záměrů, neboť v těchto oblastech dochází k omezeni, resp. vyloučení standardního posuzování vlivů na životní prostředí (EIA). O To vyšší nároky musí být kladeny na kvalitu, úplnost a konkrétnost podkladu a vyhodnocení vlivů na životní prostředí již na úrovni tohoto návrhu, neboť územní opatřeni dle ZOZE nemůže plnohodnotně nahradit individuální posouzení konkrétních záměrů. Předložený návrh však tyto požadavky nenaplňuje, zejména postrádá dostatečné vyhodnocení konkrétních lokálních dopadů kumulativních vlivů více záměrů v území a jejich dopadů na krajinný ráz, obytné prostředí a veřejné zdraví. **X. Hlavní požadavek** Navrhuji: I) **Vyřazeni výše uvedené akcelerační oblasti z návrhu** nebo 2) Zároveň (pro případ, že nebude tomuto požadavku vyhověno) **požaduji, aby návrh změny č. 2 ÚRP ČR nebyl v této části schválen a byl vrácen k zásadnímu přepracován**i, a to zejména po doplnění: · posouzeni vlivu na lokality Natura 2000 dle ČI. 6 odst. 3 směrnice 92/43/EHS · dostatečný biologický průzkumu odpovidající metodikám MŽP · hodnoceni vlivu na populace netopýrů · posouzeni kumulativních vlivů v širším území · hodnoceni dopadů na krajinný ráz · hodnocení dopadů na využiti nemovitostí vlastníků v dosahu navrhovaných 500 m od obytné zástavby a přímý dopad vymezeni AO na výkon vlastnických práv těchto vlastníků, včetně uvedení metodiky, podle které se určuje vzdálenost od zastavěného území · zdůvodnění nevyužití brownfieldů a narušených území uvedených v Národní databázi Brownfieldů. Do doby doplněni těchto podkladů nelze území považovat za způsobilé pro vymezení akcelerační oblasti.	

Poř. č.	Připomínkové místo	Číslo jednací	Článek	AO	Připomínka	Vyhodnocení
					Podané připomínky jsou blanketní, podatel si vymezuje právo připomínky doplnit ve lhůtě 15 dnů ode dne veřejného projednání. **<u>XI. Závěr</u>** Návrh v předložené podobě není dostatečně odůvodněný, není podložen odbornými daty, je v rozporu s právními předpisy ČR i EU a může mít závažné dopady na krajinu, životní prostředí i obyvatele, proto požaduji vyřazení Územního opatření k AOV69 Strážné z Návrhu Změny č. 2 Územního rozvojového plánu ČR. Pro případ, že tomuto požadavku nebude vyhověno, požaduji zásadní přepracování Návrhu Změny č. 2 URP ČR tak, aby byl v souladu s právními předpisy a byly řádně vyhodnoceny jeho dopady. Žádám, aby tato připomínka byla řádně vypořádána v souladu se zákonem a aby bylo uvedeno konkrétní odůvodnění přijatého řešení.	
1522.	Pauknerová Linda	MMR-35533-2026-81	99czx	AOV71	**<u>PŘIPOMÍNKA K NÁVRHU ZMĚNY Č. 2 ÚZEMNÍHO ROZVOJOVÉHO PLÁNU ČR (§ 97 zák. č. 283/2021 Sb., stavební zákon)</u>** **<u>PŘIPOMÍNKY K VYHODNOCENÍ VLIVŮ NÁVRHU ZMĚNY Č. 2 ÚZEMNÍHO ROZVOJOVÉHO PLÁNU NA UDRŽITELNÝ ROZVOJ ÚZEMÍ</u>** **<u>PŘIPOMÍNKY K NÁVRHŮM JEDNOTLIVÝCH ÚZEMNÍCH OPATŘENÍ K AKCELERAČNÍM OBLASTEM VYMEZENÝM V NÁVRHU ZMĚNY Č. 2 ÚZEMNÍHO ROZVOJOVÉHO PLÁNU</u>** **<u>I. Úvod</u>** V souladu s možnosti uplatnit připomínky k návrhu Změny č. 2 Územního rozvojového plánu ČR (ÚRP ČR) podávám připomínku k vymezeni akcelerační oblasti pro rozvoj výroby energie z větrné energie a rozvoj výroby energie z energie slunečního záření. **Vymezeni území dotčeného připomínkami**: obec Hořice na Šumavě, katastrální území 645231 kraj Jihočeský Územní opatřeni k **AOV71** a současně na širší území, které může být navrženým řešením přímo či nepřímo ovlivněno. Připomínku podávám: • jako osoba žijící v dotčeném území • jako osoba, která může být dotčena dopady návrhu (např. z hlediska krajiny, životního prostředí či kvality života) Jedná se o území s významnými krajinnými, přírodními a obytnými hodnotami, které nejsou návrhem dostatečně respektovány. S návrhem týkajícím se Územního opatřeni k **AOV71** Hořice na Šumavě **nesouhlasím a požaduji jeho vyřazení nebo zásadní přepracování, neboť vykazuje závažné nedostatky** z hlediska zákonnosti, ochrany životního prostředí i dopadů na obyvatele v dané oblasti. **<u>II. Zákonnost a nesoulad s právními předpisy ČR</u>** **1) Rozpor se zákonem č. 500/2004 Sb., správní řád** > § 3 - nebyl zjištěn stav bez důvodných pochybnosti > § 68 - nedostatečné odůvodněni Návrh **je nepřezkoumatelný**, protože neobsahuje konkrétní podklady pro dané území. **<u>2) Rozpor se zákonem č. 100/2001 sb. (EIA/SEA),</u>** chybí posouzení:	**Akceptováno.** Akcelerační oblast AOV71 – Hořice byla vypuštěna.

Poř. č.	Připomínkové místo	Číslo jednací	Článek	AO	Připomínka	Vyhodnocení
					> kumulativních vlivů > variantního řešeni > konkrétních dopadů na území Dokumentace SEA **je neúplná a věcně nedostatečná.** **<u>3) Rozpor se zákonem č. 114/1992 sb. (ochrana přírody a krajiny)</u>** > ohroženi krajinného rázu (§ 12) > narušeni ekologické stability > zásah do biotopů a migračních tras **<u>4) Rozpor se stavebním zákonem</u>** > § 18 a § 19 - ochrana hodnot území > požadavek na udržitelný rozvoj Návrh představuje industrializaci volné krajiny **bez dostatečného odůvodnění.** **<u>III. Nesoulad s právem Evropské unie</u>** **1) Směrnice o ptácích (2009/147/ES) a o stanovištích (92/43/EHS)** > nelze vyloučit negativní vliv na chráněné druhy > chybí dostatečné biologické podklady **Rozpor** s požadavkem vyloučeni významného vlivu. **2) Směrnice EIA (2011/92/EU)** > nedostatečné zapojeni veřejnosti > nedostatečné vyhodnocení vlivů **3) Směrnice RED III (2023/2413)** nebyla doložena priorita využití: > zastavěných ploch > brownfieldů > technicky narušených území Vymezení ve volné krajině je v **rozporu s principem minimalizace dopadů.** **4) Princip předběžné opatrnosti (Čl. 191 SFEU)** Politika Unie v oblasti životního prostředí přispívá k sledování následujících cílů: > zachování, ochrana a zlepšování kvality životního prostředí > ochrana lidského zdraví, > uvážlivé a racionální využíváni přírodních zdrojů, **5) Evropská úmluva o krajině (European Landscape Convention), ETS No. 176** > nedostatečná ochrana krajiny jako základní složky životního prostředí > ignorováni charakteru území > nedostatečné zapojení veřejnosti do rozhodování o zásazích do krajiny **6) Aarhuská úmluva (Convention on Access to Information, Public Participation in Decision-making and Access to Justice in Environmental Matters), 1998** > omezení práva veřejnosti na informace > omezení účasti veřejnosti na rozhodovacích procesech (pouze formální zapojení) > omezení práva veřejnosti na přistup k právní ochraně v záležitostech životního prostředí	

Příloha č. 5i – Vyhodnocení připomínek obcí a veřejnosti

Poř. č.	Připomínkové místo	Číslo jednací	Článek	AO	Připomínka	Vyhodnocení
					IV. Nedostatky SEA a podkladů: > absence terénních biologických průzkumů > práce pouze s mapovými podklady (nedostatečné) > chybí reálná data o výskytu druhů > variantní řešení > posouzení vlivu na zdraví Bez těchto podkladů **nelze učinit kvalifikovaný závěr.** **<u>V. Narušení krajiny a životního prostředí</u>** Navržené řešení povede k: • zásadní změně krajinného rázu • narušeni horizontů a dálkových pohledů • vzniku bariér v krajině • narušení ekologické konektivity • znehodnoceni zemědělské půdy • zničení migračních tras živočichů výška staveb (180 m a vyšší) **znamená nadregionální dopad.** **<u>VI. Dopady na obyvatele</u>** Návrh nedostatečně řeší negativní vliv na: • hluk a nízkofrekvenční hluk • stroboskopický efekt • světelné zatížení • kvalitu bydlení • hodnotu nemovitostí Tyto **vlivy nejsou řádně vyhodnoceny.** **<u>VII. Kumulativní a systémové dopady</u>** Není řešeno: • souběžné působeni vice projektu • celkové zatíženi území • únosnost krajiny Hrozí **nevratná degradace území.** **<u>VIII. Absence variantního řešení</u>** Není doloženo, že byly posuzovány jiné lokality a méně konfliktní varianty, jedná se o porušení základního principu plánováni. Nebyla rovněž posouzena tzv. nulová varianta (varianta O), tedy stav území před realizaci záměru, což znemožňuje objektivní hodnocení dopadů. **<u>IX. Vyloučení EIA a nedostatečné posouzení vlivů</u>** Navržené vymezení akceleračních oblasti má zásadní dopad i z hlediska následného povolování záměrů, neboť v těchto oblastech dochází k omezeni, resp. vyloučení standardního posuzování vlivů na životní prostředí (EIA). O To vyšší nároky musí být kladeny na kvalitu, úplnost a konkrétnost podkladu a vyhodnocení vlivů na životní prostředí již na úrovni tohoto návrhu, neboť územní opatřeni dle ZOZE nemůže plnohodnotně nahradit individuální posouzení konkrétních záměrů.	

Poř. č.	Připomínkové místo	Číslo jednací	Článek	AO	Připomínka	Vyhodnocení
					Předložený návrh však tyto požadavky nenaplňuje, zejména postrádá dostatečné vyhodnocení konkrétních lokálních dopadů kumulativních vlivů více záměrů v území a jejich dopadů na krajinný ráz, obytné prostředí a veřejné zdraví. **X. Hlavní požadavek** Navrhuji: I) **Vyřazeni výše uvedené akcelerační oblasti z návrhu** nebo 2) Zároveň (pro případ, že nebude tomuto požadavku vyhověno) **požaduji, aby návrh změny č. 2 ÚRP ČR nebyl v této části schválen a byl vrácen k zásadnímu přepracování**, a to zejména po doplnění: · posouzeni vlivu na lokality Natura 2000 dle ČI. 6 odst. 3 směrnice 92/43/EHS · dostatečný biologický průzkumu odpovidající metodikám MŽP · hodnoceni vlivu na populace netopýrů · posouzeni kumulativních vlivů v širším území · hodnoceni dopadů na krajinný ráz · hodnocení dopadů na využiti nemovitostí vlastníků v dosahu navrhovaných 500 m od obytné zástavby a přímý dopad vymezeni AO na výkon vlastnických práv těchto vlastníků, včetně uvedení metodiky, podle které se určuje vzdálenost od zastavěného území · zdůvodnění nevyužití brownfieldů a narušených území uvedených v Národní databázi Brownfieldů. Do doby doplněni těchto podkladů nelze území považovat za způsobilé pro vymezení akcelerační oblasti. Podané připomínky jsou blanketní, podatel si vymezuje právo připomínky doplnit ve lhůtě 15 dnů ode dne veřejného projednáni. **XI. Závěr** Návrh v předložené podobě není dostatečně odůvodněný, není podložen odbornými daty, je v rozporu s právními předpisy ČR i EU a může mít závažné dopady na krajinu, životní prostředí i obyvatele, proto požaduji vyřazení Územního opatření k AOV71 Hořice na Šumavě z Návrhu Změny č. 2 Územního rozvojového plánu ČR. Pro případ, že tomuto požadavku nebude vyhověno, požaduji zásadní přepracování Návrhu Změny č. 2 URP ČR tak, aby byl v souladu s právními předpisy a byly řádně vyhodnoceny jeho dopady. Žádám, aby tato připomínka byla řádně vypořádána v souladu se zákonem a aby bylo uvedeno konkrétní odůvodnění přijatého řešení.	
1523.	Krátký Jan	MMR-35534-2026-81	99czzi	AOV85	**PŘIPOMÍNKA K NÁVRHU** **ZMĚNY Č. 2 ÚZEMNÍHO ROZVOJOVÉHO PLÁNU ČR** uplatněná podle § 97 zákona č. 283/20216 Sb., stavební zákon, ve znění pozdějších předpisů (dále jen „stavební zákon“).	**Akceptováno.** Akcelerační oblast AOV85 – Nový Dvůr byla vypuštěna.

Poř. č.	Připomínkové místo	Číslo jednací	Článek	AO	Připomínka	Vyhodnocení
					II. obsah připomínky Nesouhlasím s vymezením akcelerační oblasti poblíž památné hory Říp, a proto zdvořile žádám o zrušení celé akcelerační oblasti „**AOV85 Nový Dvůr“** včetně odpovídajícího územního opatření. **III. odůvodnění připomínky** Byť si myslím, že ani jedna navrhovaná AOV do hustě osídlené a malebné krajiny České Republiky nepatří, konkrétně připomínkuji pouze oblast AOV85, protože ji považuji za naprosto zásadní a symbolickou. Důsledky vymezení AOV85 bezpochyby způsobí velkou nemateriální újmu nejen mě, mé rodině, ale i většině obyvatel ČR. Vyhodnocení vlivu oblasti AOV85 na krajinný ráz, jež je součástí předloženého návrhu změny č. 2 (odůvodnění návrhu, SEA), považuji za chybné. Analýza viditelnosti na kartě AOV85 obsahuje chyby. Např. z oblíbené a nezarostlé Mělnické a Pražské vyhlídky, nebo z místa startu PG I, bude záměr VTE zcela zřetelně a dominantně viditelný, ovšem v analýze to není barevně vyznačeno. Není vysvětleno, proč zrovna omezení výšky VTE na 200 m bude vyhovující a domnívám se, že to ani nijak vysvětlit nelze. Úvahy autora hodnocení nejsou opřeny o zákresy či hlubší analýzu, v odůvodnění nejsou popsány ani vyhodnoceny krajinné matrice, veduty, supervizuální celky, póly či osy, což bývá obvyklou součástí hodnocení vlivu na krajinný ráz. V zásadě se tedy jedná o nepodložené konstatování názoru zpracovatele. Domnívám se, že takto nedostatečné odůvodnění nemůže obstát soudní přezkum, zvlášť když splnění podmínek územního opatření nahrazuje jakékoliv budoucí a podrobnější hodnocení vlivu na krajinný ráz konkrétního záměru. Jsem přesvědčen, že umístění jakéhokoliv počtu VTE v rámci AOV85 představuje nepřijatelný zásah do krajinného rázu a to zejména díky přítomnosti blízké hory Říp, jejíž význam autor hodnocení adekvátně nedocenil. Lze sice souhlasit se zpracovatelovým popisem na kartě AOV85 (příloha SEA), že *„Zásadní hodnotou území je jedinečný prostor Labe s komponovanou krajinou u Liběchova a vizuální vazby na Říp jako jednu z nejvýznamnějších krajinných dominant v České republice“,* ale je třeba si uvědomit, že Říp není „jen“ krajinná dominanta, viditelná např. z příjezdů ku Praze po D11 či D1 nebo z hraničních hor *strana 1 z 3*	

v severní části ČR (vzdálenost cca 50 km). Jedná se také o Národní kulturní památku nevyčíslitelné hodnoty. Z archeologických nálezů lze usuzovat, že Říp představoval posvátnou horu pro kmeny a kultury usazené na našem území a to dlouho před příchodem Slovanů. Povědomí o praotci Čechovi má téměř každý česky mluvící občan naší země. Masové poutě lidu na Říp byly významné nejen během Národního obrození a často byly vnímány jako protest proti Habsburskému či jinému útlaku. I dnes, v 21. století, je hora v myslích většiny Čechů, Moravanů a Slezanů důležitým a jedinečným symbolem naší státnosti, historie a kultury. Význam hory je nadčasový a dalece přesahuje nejbližší okolí. Většina těchto aspektů není v kartě oblasti vůbec zmíněna a zohledněna.



Obr. 1 – dominanta Říp, foceno od Hořína; napravo od hory je plánována AOV85; výška VTE v horní úvrati by byla srovnatelná s vrcholem hory

Zpracovatel v odůvodnění návrhu změny č. 2 předpokládá, že v této oblasti by bylo možné umístit cca 7 větrných rotorů o celkovém instalovaném výkonu 35 MW. Jak bylo vysvětleno na veřejném projednání zástupcem MPO, úkolem České Republiky je ve skutečnosti umístění menšího výkonu (cca 3000 MW), než je obsaženo v současném návrhu změny č. 2 (celkem cca 5000 MW). V tomto kontextu nebude zrušení AOV85 a ztráta pouhých 35 MW postřehnutelná.

Jak vyplývá z výše uvedeného, zanedbatelné energetické přínosy oblasti AOV85 nemohou v žádném případě ospravedlnit zásadní poškození majestátnosti hory Říp. Nezapomeňme, že se jedná o umístění obřích technicistních konstrukcí celkové výšky 195 m s průměrem rotoru cca 163 m. Neobstojí ani argument, že následný projekt může vhodně řešit kompozici skupiny rotorů, případně ještě více snížit jejich výšku s ohledem na krajinný ráz a klíčové pohledy na Říp a z Řípu. Krajinný ráz totiž budoucí investor nebude muset vůbec vyhodnocovat a orgány OŽP či DESÚ nebudou mít pravomoc takové posouzení vyžadovat. Nelze tedy spoléhat na osvícenost budoucích investorů.

Principiálně velmi podobnou situaci a reakci obyvatel vůči zcela nemístnému činu krásně popsal slavný spisovatel John Steinbeck, nositel Nobely ceny za literaturu, ve své knize Toulky s Charleym: *„Do Monterey se přistěhoval cizí člověk. Měl smysly otupělé penězi a jejich vydělávám. Koupil si háj*

Poř. č.	Připomínkové místo	Číslo jednací	Článek	AO	Připomínka	Vyhodnocení
					sekvojí a ve jménu svého vlastnického práva stromy porazil a prodal na stavební dříví, na zemi nechal trosky svého masakru. Celé město se zhrozilo a ztuhlo hněvem. To nebyla jen vražda, ale svatokrádež." Jako obyvatelé Kalifornského městečka Monterey považovali pokácení nádherných majestátních tisíciletých stromů za svatokrádež, domnívám se, že podobně bude hodnotit většina obyvatel ČR to, kdyby ÚRP umožnil výstavbu obřích VTE poblíž hory Říp. **Která jiná hora v ČR je hodna důsledné ochrany svého širšího okolí, než právě hora Říp? Kde jinde, než poblíž Řípu, by se akcelerační oblasti neměly vůbec vymezovat?** Věřím, že vyhodnocení této připomínky pečlivě zvážíte. Děkuji.  *Obr. 2 stolová hora Říp se svou typickou a nezaměnitelnou siluetou* *strana 3 z 3*	

Poř. č.	Připomínkové místo	Číslo jednací	Článek	AO	Připomínka	Vyhodnocení
1524.	Němcová Jaroslava	MMR-35536-2026-81	99cze, 99czp, 99czq	AOV51, AOV62, AOV63	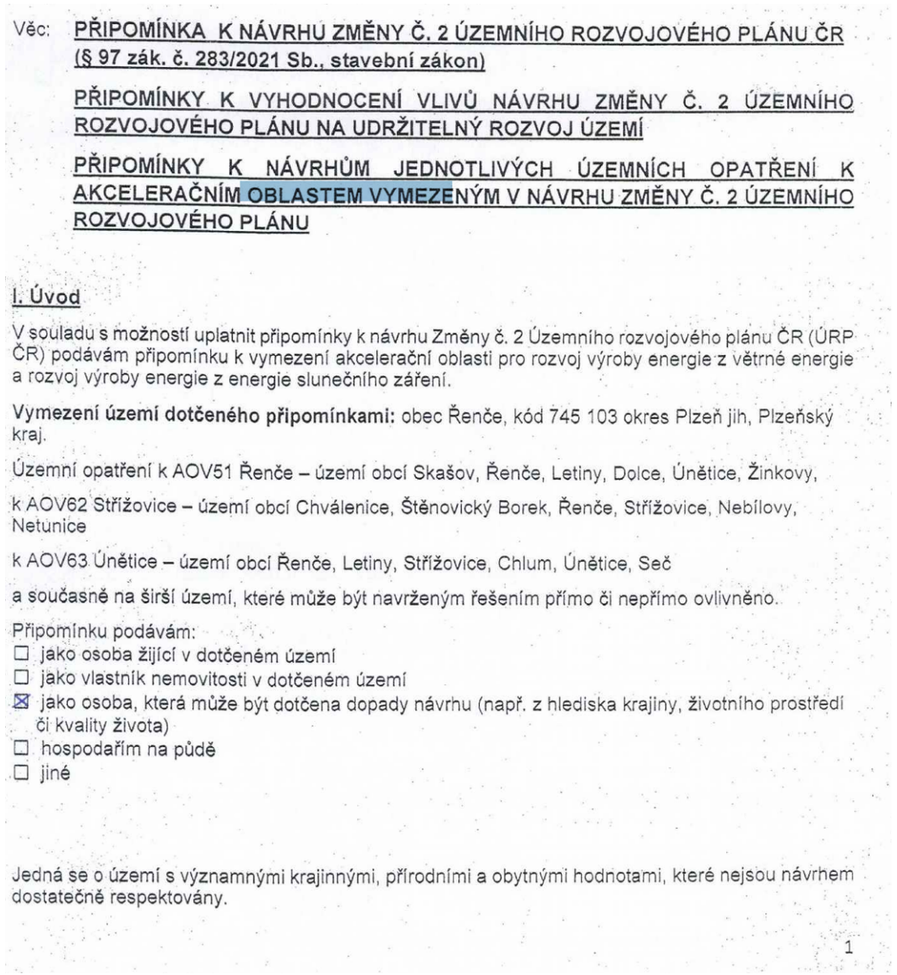	**Akceptováno částečně.** Podatelka nesouhlasí s vymezením akceleračních oblastí AOV51 Řenče, AOV62 Střížovice a AOV63 Únětice a požaduje jejich vyřazení nebo zásadní přepracování. Z2 ÚRP vymezuje akcelerační oblasti na základě odborných podkladů a výsledků biologického posouzení; samotný nesouhlas s vymezením ani odvolání se na obecné právní rámce nejsou dostatečným důvodem pro vypuštění či přepracování konkrétní oblasti. Vymezení akcelerační oblasti proběhlo na základě biologického posouzení konkrétního navrhovaného území podle § 11 odst. 3 resp. 4 ZOZE, jehož výsledky spolu s výsledky vyhodnocení vlivů na životní prostředí (SEA/VVURÚ, Příloha 5 k Z2 ÚRP) byly zapracovány do návrhu Změny č. 2 ÚRP; oblasti, u nichž autorizované osoby identifikovaly významné negativní nebo kumulativní vlivy, byly ze Z2 ÚRP vyloučeny (odůvodnění Z2 ÚRP, odst. 32). Zpracování VVURÚ odpovídá obsahem i strukturou požadavkům přílohy č. 4 stavebního zákona; jde o hodnocení na úrovni koncepce, nikoli na úrovni konkrétních záměrů, a tomu odpovídá i míra podrobnosti použitých podkladů. Vyhodnocení vlivů na lokality soustavy Natura 2000 bylo provedeno v souladu s § 45i zákona č. 114/1992 Sb. jako součást VVURÚ a odpovídá požadavkům čl. 6 směrnice o stanovištích. Problematika krajinného rázu byla posuzována v rámci VVURÚ, a to jak z hlediska navrhovaného souboru akceleračních oblastí jako celku, tak pro jednotlivé oblasti v kartách akceleračních oblastí (viz příloha č. 2 vyhodnocení vlivů). Vliv na krajinný ráz byl jedním z důvodů, proč bylo 16 původně uvažovaných akceleračních oblastí z návrhu zcela vypuštěno, a u 48 ze zbývajících 80 oblastí pro VTE byl snížen limit maximální výšky větrných elektráren. Záměry v akcelerační oblasti podléhají posouzení vlivů dle § 11 ZOZE v rámci jednotného environmentálního stanoviska; Konkrétní záměry se nadále povolují v souladu se stavebním zákonem za podmínek stanovených v územním opatření. Ustanovení § 4 odst. 3 ZOZE ve spojení s čl. 15c směrnice RED III stanoví typová území, která mají být při vymezování akceleračních oblastí upřednostněna (plochy narušené těžbou, brownfieldy, degradovaná půda, někdejší vojenské plochy); tato ustanovení nevylučují vymezení akcelerační oblasti na jiných plochách. Vymezení akceleračních oblastí pro VTE výhradně na degradovaných nebo brownfieldových plochách nebylo s ohledem na prostorové nároky technologie větrných elektráren proveditelné.

Příloha č. 5i – Vyhodnocení připomínek obcí a veřejnosti

Poř. č.	Připomínkové místo	Číslo jednací	Článek	AO	Připomínka	Vyhodnocení
					S návrhem týkajícím se Územního opatření k AOV51 Řenče – území obcí Skašov, Řenče, Letiny, Dolce, Únětice, Žinkovy, k AOV62 Střížovice – území obcí Chválenice, Štěnovický Borek, Řenče, Střížovice, Nebílovy, Netunice k AOV63 Únětice – území obcí Řenče, Letiny, Střížovice, Chlum, Únětice, Seč **nesouhlasím** a požaduji jeho **vyřazení nebo zásadní přepracování**, neboť vykazuje závažné nedostatky z hlediska zákonnosti, ochrany životního prostředí i dopadů na obyvatele v dané oblasti. **II. Zákonnost a nesoulad s právními předpisy ČR** 1) **Rozpor se zákonem č. 500/2004 Sb., správní řád** ➢ § 3 – nebyl zjištěn stav bez důvodných pochybností ➢ § 68 – nedostatečné odůvodnění Návrh **je nepřezkoumatelný**, protože neobsahuje konkrétní podklady pro dané území. 2) **Rozpor se zákonem č. 100/2001 Sb. (EIA/SEA),** chybí posouzení: ➢ kumulativních vlivů ➢ variantního řešení ➢ konkrétních dopadů na území Dokumentace SEA **je neúplná a věcně nedostatečná.** 3) **Rozpor se zákonem č. 114/1992 Sb. (ochrana přírody a krajiny)** ➢ ohrožení krajinného rázu (§ 12) ➢ narušení ekologické stability ➢ zásah do biotopů a migračních tras 4) **Rozpor se stavebním zákonem** ➢ § 18 a § 19 – ochrana hodnot území ➢ požadavek na udržitelný rozvoj Návrh představuje industrializaci volné krajiny **bez dostatečného odůvodnění.** **III. Nesoulad s právem Evropské unie** 1) **Směrnice o ptácích (2009/147/ES) a o stanovištích (92/43/EHS)** ➢ nelze vyloučit negativní vliv na chráněné druhy ➢ chybí dostatečné biologické podklady **Rozpor** s požadavkem vyloučení významného vlivu. 2) **Směrnice EIA (2011/92/EU)** ➢ nedostatečné zapojení veřejnosti ➢ nedostatečné vyhodnocení vlivů 3) **Směrnice RED III (2023/2413)** 2	Do územního opatření u akcelerační oblasti pro VTE je zapracována podmínka zpracování hlukové studie a minimalizace shadow flicker efektu. Ustanovení obecně závazných právních předpisů týkajících se hlukové zátěže nejsou uplatněním Změny č. 2 ÚRP porušena. Zadání Změny č. 2 ÚRP schválené vládou ČR nepožadovalo variantní řešení. Vlivy návrhu, včetně kumulativních vlivů, byly posouzeny na úrovni koncepce v rámci VVURÚ. Proběhlo hodnocení nulové varianty (platné znění ÚRP) vůči navrhované variantě (Změna č. 2. Akcelerační oblast AOV62 – Střížovice byla zmenšena. Akcelerační oblast AOV63 – Únětice byla vypuštěna.

Poř. č.	Připomínkové místo	Číslo jednací	Článek	AO	Připomínka	Vyhodnocení
					nebyla doložena priorita využití: ➢ zastavěných ploch ➢ brownfieldů ➢ technicky narušených území Vymezení ve volné krajině je v **rozporu s principem minimalizace dopadů.** **4) Princip předběžné opatrnosti (čl. 191 SFEU)** Politika Unie v oblasti životního prostředí přispívá k sledování následujících cílů: ➢ zachování, ochrana a zlepšování kvality životního prostředí, ➢ ochrana lidského zdraví, ➢ uvážlivé a racionální využívání přírodních zdrojů, **5) Evropská úmluva o krajině (European Landscape Convention), ETS No. 176** ➢ nedostatečná ochrana krajiny jako základní složky životního prostředí ➢ ignorování charakteru území ➢ nedostatečné zapojení veřejnosti do rozhodování o zásazích do krajiny **6) Aarhuská úmluva (Convention on Access to Information, Public Participation in Decision-making and Access to Justice in Environmental Matters), 1998** ➢ omezení práva veřejnosti na informace ➢ omezení účasti veřejnosti na rozhodovacích procesech (pouze formální zapojení) ➢ omezení práva veřejnosti na přístup k právní ochraně v záležitostech životního prostředí **IV. Nedostatky SEA a podkladů** ➢ absence terénních biologických průzkumů ➢ práce pouze s mapovými podklady (nedostatečné) ➢ chybí reálná data o výskytu druhů ➢ variantní řešení ➢ posouzení vlivu na zdraví Bez těchto podkladů **nelze učinit kvalifikovaný závěr**. **V. Narušení krajiny a životního prostředí** Navržené řešení povede k: ➢ zásadní změně krajinného rázu ➢ narušení horizontů a dálkových pohledů ➢ vzniku bariér v krajině ➢ narušení ekologické konektivity ➢ znehodnocení zemědělské půdy ➢ zničení migračních tras živočichů Výška staveb (180 m a vyšší) **znamená nadregionální dopad**. **VI. Dopady na obyvatele** Návrh nedostatečně řeší negativní vliv na: ➢ hluk a nízkofrekvenční hluk ➢ stroboskopický efekt ➢ světelné zatížení 3	

Poř. č.	Připomínkové místo	Číslo jednací	Článek	AO	Připomínka	Vyhodnocení
					➢ kvalitu bydlení ➢ hodnotu nemovitostí Tyto **vlivy nejsou řádně vyhodnoceny.** **VII. Kumulativní a systémové dopady** Není řešeno: ➢ souběžné působení více projektů ➢ celkové zatížení území ➢ únosnost krajiny Hrozí **nevratná degradace území**. **VIII. Absence variantního řešení** Není doloženo, že byly posuzovány jiné lokality a méně konfliktní varianty, jedná se o porušení základního principu plánování. Nebyla rovněž posouzena tzv. nulová varianta (varianta 0), tedy stav území před realizací záměru, což znemožňuje objektivní hodnocení dopadů. **IX. Vyloučení EIA a nedostatečné posouzení vlivů** Navržené vymezení akceleračních oblastí má zásadní dopad i z hlediska následného povolování záměrů, neboť v těchto oblastech dochází k omezení, resp. vyloučení standardního posuzování vlivů na životní prostředí (EIA). O to vyšší nároky musí být kladeny na kvalitu, úplnost a konkrétnost podkladů a vyhodnocení vlivů na životní prostředí již na úrovni tohoto návrhu, neboť územní opatření dle ZOZE nemůže plnohodnotně nahradit individuální posouzení konkrétních záměrů. Předložený návrh však tyto požadavky nenaplňuje, zejména postrádá dostatečné vyhodnocení konkrétních lokálních dopadů, kumulativních vlivů více záměrů v území a jejich dopadů na krajinný ráz, obytné prostředí a veřejné zdraví. **X. Hlavní požadavek** Navrhuji: 1) **Vyřazení výše uvedené akcelerační oblasti z návrhu** nebo 2) Zároveň (pro případ, že nebude tomuto požadavku vyhověno) **požaduji, aby návrh změny č. 2 ÚRP ČR nebyl v této části schválen a byl vrácen k zásadnímu přepracování**, a to zejména po doplnění: • posouzení vlivu na lokality Natura 2000 dle čl. 6 odst. 3 směrnice 92/43/EHS • dostatečný biologický průzkumu odpovídající metodikám MŽP v různých ročních obdobích • hodnocení vlivu na populace netopýrů • posouzení kumulativních vlivů v širším území • hodnocení dopadů na krajinný ráz 4	

Poř. č.	Připomínkové místo	Číslo jednací	Článek	AO	Připomínka	Vyhodnocení
					• hodnocení dopadů na využití nemovitostí vlastníků v dosahu navrhovaných 460 m od obytné zástavby a přímý dopad vymezení AO na výkon vlastnických práv těchto vlastníků, včetně uvedení metodiky, podle které se určuje vzdálenost od zastavěného území • zdůvodnění nevyužití brownfieldů a narušených území uvedených v Národní databázi brownfieldů Do doby doplnění těchto podkladů nelze území považovat za způsobilé pro vymezení akcelerační oblasti. Podané připomínky jsou blanketní, podatel si vymezuje právo připomínky doplnit ve lhůtě 15 dnů ode dne veřejného projednání. **XI. Závěr** Návrh v předložené podobě není dostatečně odůvodněný, není podložen odbornými daty, je v rozporu s právními předpisy ČR i EU a může mít závažné dopady na krajinu, životní prostředí i obyvatele, proto požaduji především vyřazení Územního opatření k AOV51 Řenče – území obcí Skašov, Řenče, Letiny, Dolce, Únětice, Žinkovy k AOV62 Střížovice – území obcí Chválenice, Štěnovický Borek, Řenče, Střížovice, Nebílovy, Netunice k AOV63 Únětice – území obcí Řenče, Letiny, Střížovice, Chlum, Únětice, Seč z návrhu Změny č. 2 Územního rozvojového plánu ČR. Pro případ, že tomuto požadavku nebude vyhověno, požaduji zásadní přepracování Návrhu Změny č. 2 ÚRP ČR tak, aby byl v souladu s právními předpisy a byly řádně vyhodnoceny jeho dopady. Žádám, aby tato připomínka byla řádně vypořádána v souladu se zákonem a aby bylo uvedeno konkrétní odůvodnění přijatého řešení.	

Poř. č.	Připomínkové místo	Číslo jednací	Článek	AO	Připomínka	Vyhodnocení
1525.	Orel Roman	MMR-35537-2026-81	99cm, 99cn, 99co	AOV29, AOV30, AOV31	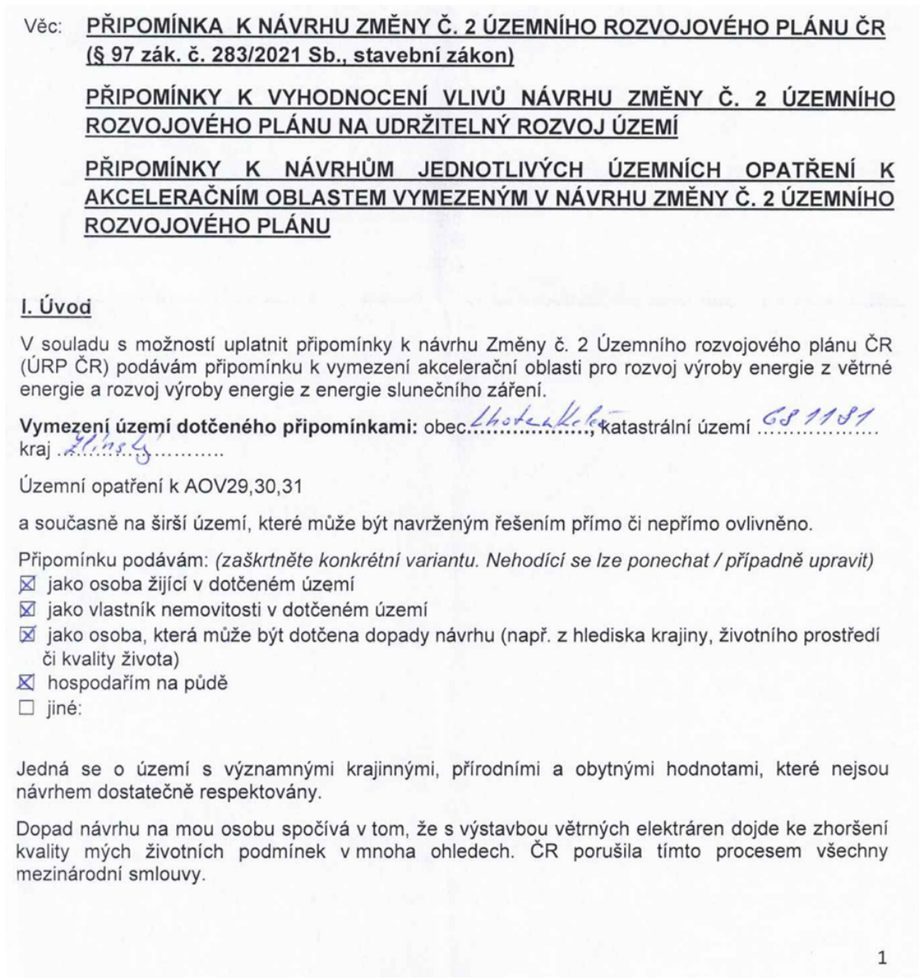	**Akceptováno částečně.** Podatel nesouhlasí s vymezením akceleračních oblastí AOV29 Býškovice, AOV30 Kunovice a AOV31 Kelč a požaduje jejich vyřazení nebo zásadní přepracování. Předložená připomínka je blanketní šablonovou připomínkou uplatňující obecné právní, environmentální a zdravotní námitky bez konkrétní věcné vazby na vymezené oblasti. Z2 ÚRP v procesu přípravy reflektoval věcné argumenty tohoto charakteru prostřednictvím biologického posouzení a procesu SEA; závěry těchto hodnocení jsou zapracovány do návrhu. Vymezení akcelerační oblasti proběhlo na základě biologického posouzení konkrétního navrhovaného území podle § 11 odst. 3 resp. 4 ZOZE, jehož výsledky spolu s výsledky vyhodnocení vlivů na životní prostředí (SEA/VVURÚ, Příloha 5 k Z2 ÚRP) byly zapracovány do návrhu Změny č. 2 ÚRP; oblasti, u nichž autorizované osoby identifikovaly významné negativní nebo kumulativní vlivy, byly ze Z2 ÚRP vyloučeny (odůvodnění Z2 ÚRP, odst. 32). Zpracování VVURÚ odpovídá obsahem i strukturou požadavkům přílohy č. 4 stavebního zákona; jde o hodnocení na úrovni koncepce, nikoli na úrovni konkrétních záměrů, a tomu odpovídá i míra podrobnosti použitých podkladů. Vyhodnocení vlivů na lokality soustavy Natura 2000 bylo provedeno v souladu s § 45i zákona č. 114/1992 Sb. jako součást VVURÚ a odpovídá požadavkům čl. 6 směrnice o stanovištích. Problematika krajinného rázu byla posuzována v rámci VVURÚ, a to jak z hlediska navrhovaného souboru akceleračních oblastí jako celku, tak pro jednotlivé oblasti v kartách akceleračních oblastí (viz příloha č. 2 vyhodnocení vlivů). Vliv na krajinný ráz byl jedním z důvodů, proč bylo 16 původně uvažovaných akceleračních oblastí z návrhu zcela vypuštěno, a u 48 ze zbývajících 80 oblastí pro VTE byl snížen limit maximální výšky větrných elektráren. Záměry v akcelerační oblasti podléhají posouzení vlivů dle § 11 ZOZE v rámci jednotného environmentálního stanoviska; Konkrétní záměry se nadále povolují v souladu se stavebním zákonem za podmínek stanovených v územním opatření. Ustanovení § 4 odst. 3 ZOZE ve spojení s čl. 15c směrnice RED III stanoví typová území, která mají být při vymezování akceleračních oblastí upřednostněna (plochy narušené těžbou, brownfieldy, degradovaná půda, někdejší vojenské plochy); tato ustanovení nevylučují vymezení akcelerační oblasti na jiných plochách. Vymezení akceleračních oblastí pro VTE výhradně na degradovaných nebo brownfieldových

Věc: **PŘIPOMÍNKA K NÁVRHU ZMĚNY Č. 2 ÚZEMNÍHO ROZVOJOVÉHO PLÁNU ČR (§ 97 zák. č. 283/2021 Sb., stavební zákon)**

PŘIPOMÍNKY K VYHODNOCENÍ VLIVŮ NÁVRHU ZMĚNY Č. 2 ÚZEMNÍHO ROZVOJOVÉHO PLÁNU NA UDRŽITELNÝ ROZVOJ ÚZEMÍ

PŘIPOMÍNKY K NÁVRHŮM JEDNOTLIVÝCH ÚZEMNÍCH OPATŘENÍ K AKCELERAČNÍM OBLASTEM VYMEZENÝM V NÁVRHU ZMĚNY Č. 2 ÚZEMNÍHO ROZVOJOVÉHO PLÁNU

I. Úvod

V souladu s možností uplatnit připomínky k návrhu Změny č. 2 Územního rozvojového plánu ČR (ÚRP ČR) podávám připomínku k vymezení akcelerační oblasti pro rozvoj výroby energie z větrné energie a rozvoj výroby energie z energie slunečního záření.

Vymezení území dotčeného připomínkami: obec Lhotka Kelč, katastrální území 681181 kraj Zlínský

Územní opatření k AOV29,30,31

a současně na širší území, které může být navrženým řešením přímo či nepřímo ovlivněno.

Připomínku podávám: *(zaškrtněte konkrétní variantu. Nehodící se lze ponechat / případně upravit)*

- ☒ jako osoba žijící v dotčeném území
- ☒ jako vlastník nemovitosti v dotčeném území
- ☒ jako osoba, která může být dotčena dopady návrhu (např. z hlediska krajiny, životního prostředí či kvality života)
- ☒ hospodařím na půdě
- ☐ jiné:

Jedná se o území s významnými krajinnými, přírodními a obytnými hodnotami, které nejsou návrhem dostatečně respektovány.

Dopad návrhu na mou osobu spočívá v tom, že s výstavbou větrných elektráren dojde ke zhoršení kvality mých životních podmínek v mnoha ohledech. ČR porušila tímto procesem všechny mezinárodní smlouvy.

1

Poř. č.	Připomínkové místo	Číslo jednací	Článek	AO	Připomínka	Vyhodnocení
					S návrhem týkajícím se Územního opatření k AOV29,30,31 **nesouhlasím** a požaduji jeho **vyřazení nebo zásadní přepracování**, neboť vykazuje závažné nedostatky z hlediska zákonnosti, ochrany životního prostředí i dopadů na obyvatele v dané oblasti. **II. Zákonnost a nesoulad s právními předpisy ČR** **1) Rozpor se zákonem č. 500/2004 Sb., správní řád** ➢ § 3 – nebyl zjištěn stav bez důvodných pochybností ➢ § 68 – nedostatečné odůvodnění Návrh **je nepřezkoumatelný**, protože neobsahuje konkrétní podklady pro dané území. **2) Rozpor se zákonem č. 100/2001 Sb. (EIA/SEA),** chybí posouzení: ➢ kumulativních vlivů ➢ variantního řešení ➢ konkrétních dopadů na území Dokumentace SEA **je neúplná a věcně nedostatečná.** **3) Rozpor se zákonem č. 114/1992 Sb. (ochrana přírody a krajiny)** ➢ ohrožení krajinného rázu (§ 12) ➢ narušení ekologické stability ➢ zásah do biotopů a migračních tras **4) Rozpor se stavebním zákonem** ➢ § 18 a § 19 – ochrana hodnot území ➢ požadavek na udržitelný rozvoj Návrh představuje industrializaci volné krajiny **bez dostatečného odůvodnění**. **III. Nesoulad s právem Evropské unie** **1) Směrnice o ptácích (2009/147/ES) a o stanovištích (92/43/EHS)** ➢ nelze vyloučit negativní vliv na chráněné druhy ➢ chybí dostatečné biologické podklady **Rozpor** s požadavkem vyloučení významného vlivu. **2) Směrnice EIA (2011/92/EU)** ➢ nedostatečné zapojení veřejnosti ➢ nedostatečné vyhodnocení vlivů **3) Směrnice RED III (2023/2413)** nebyla doložena priorita využití: ➢ zastavěných ploch ➢ brownfieldů ➢ technicky narušených území Vymezení ve volné krajině je v **rozporu s principem minimalizace dopadů.**	plochách nebylo s ohledem na prostorové nároky technologie větrných elektráren proveditelné. Do územního opatření u akcelerační oblasti pro VTE je zapracována podmínka zpracování hlukové studie a minimalizace shadow flicker efektu. Ustanovení obecně závazných právních předpisů týkajících se hlukové zátěže nejsou uplatněním Změny č. 2 ÚRP porušena. Zadání Změny č. 2 ÚRP schválené vládou ČR nepožadovalo variantní řešení. Vlivy návrhu, včetně kumulativních vlivů, byly posouzeny na úrovni koncepce v rámci VVURÚ. Proběhlo hodnocení nulové varianty (platné znění ÚRP) vůči navrhované variantě (Změna č. 2 Poznámka: Akcelerační oblast AOV31 Kelč byla na základě výsledků biologického posouzení a připomínek dotčených orgánů zmenšena.

Příloha č. 5i – Vyhodnocení připomínek obcí a veřejnosti

Poř. č.	Připomínkové místo	Číslo jednací	Článek	AO	Připomínka	Vyhodnocení
					4) Princip předběžné opatrnosti (čl. 191 SFEU) Politika Unie v oblasti životního prostředí přispívá k sledování následujících cílů: ➢ zachování, ochrana a zlepšování kvality životního prostředí, ➢ ochrana lidského zdraví, ➢ uvážlivé a racionální využívání přírodních zdrojů, **5) Evropská úmluva o krajině (European Landscape Convention), ETS No. 176** ➢ nedostatečná ochrana krajiny jako základní složky životního prostředí ➢ ignorování charakteru území ➢ nedostatečné zapojení veřejnosti do rozhodování o zásazích do krajiny **6) Aarhuská úmluva (Convention on Access to Information, Public Participation in Decision-making and Access to Justice in Environmental Matters), 1998** ➢ omezení práva veřejnosti na informace ➢ omezení účasti veřejnosti na rozhodovacích procesech (pouze formální zapojení) ➢ omezení práva veřejnosti na přístup k právní ochraně v záležitostech životního prostředí **IV. Nedostatky SEA a podkladů** ➢ absence terénních biologických průzkumů ➢ práce pouze s mapovými podklady (nedostatečné) ➢ chybí reálná data o výskytu druhů ➢ variantní řešení ➢ posouzení vlivu na zdraví Bez těchto podkladů **nelze učinit kvalifikovaný závěr**. **V. Narušení krajiny a životního prostředí** Navržené řešení povede k: ➢ zásadní změně krajinného rázu ➢ narušení horizontů a dálkových pohledů ➢ vzniku bariér v krajině ➢ narušení ekologické konektivity ➢ znehodnocení zemědělské půdy ➢ zničení migračních tras živočichů Výška staveb (180 m a vyšší) **znamená nadregionální dopad**. **VI. Dopady na obyvatele** Návrh nedostatečně řeší negativní vliv na: ➢ hluk a nízkofrekvenční hluk ➢ stroboskopický efekt ➢ světelné zatížení ➢ kvalitu bydlení ➢ hodnotu nemovitostí Tyto **vlivy nejsou řádně vyhodnoceny.**	

Poř. č.	Připomínkové místo	Číslo jednací	Článek	AO	Připomínka	Vyhodnocení
					VII. Kumulativní a systémové dopady Není řešeno: ➢ souběžné působení více projektů ➢ celkové zatížení území ➢ únosnost krajiny Hrozí **nevratná degradace území**. **VIII. Absence variantního řešení** Není doloženo, že byly posuzovány jiné lokality a méně konfliktní varianty, jedná se o porušení základního principu plánování. Nebyla rovněž posouzena tzv. nulová varianta (varianta 0), tedy stav území před realizací záměru, což znemožňuje objektivní hodnocení dopadů. **IX. Vyloučení EIA a nedostatečné posouzení vlivů** Navržené vymezení akceleračních oblastí má zásadní dopad i z hlediska následného povolování záměrů, neboť v těchto oblastech dochází k omezení, resp. vyloučení standardního posuzování vlivů na životní prostředí (EIA). O to vyšší nároky musí být kladeny na kvalitu, úplnost a konkrétnost podkladů a vyhodnocení vlivů na životní prostředí již na úrovni tohoto návrhu, neboť územní opatření dle ZOZE nemůže plnohodnotně nahradit individuální posouzení konkrétních záměrů. Předložený návrh však tyto požadavky nenaplňuje, zejména postrádá dostatečné vyhodnocení konkrétních lokálních dopadů, kumulativních vlivů více záměrů v území a jejich dopadů na krajinný ráz, obytné prostředí a veřejné zdraví. **X. Hlavní požadavek** Navrhuji: 1) **Vyřazení výše uvedené akcelerační oblasti z návrhu** nebo 2) Zároveň (pro případ, že nebude tomuto požadavku vyhověno) **požaduji, aby návrh změny č. 2 ÚRP ČR nebyl v této části schválen a byl vrácen k zásadnímu přepracování**, a to zejména po doplnění: • posouzení vlivu na lokality Natura 2000 dle čl. 6 odst. 3 směrnice 92/43/EHS • dostatečný biologický průzkumu odpovídající metodikám MŽP v různých ročních obdobích • hodnocení vlivu na populace netopýrů • posouzení kumulativních vlivů v širším území • hodnocení dopadů na krajinný ráz • hodnocení dopadů na využití nemovitostí vlastníků v dosahu navrhovaných 500 m od obytné zástavby a přímý dopad vymezení AO na výkon vlastnických práv těchto vlastníků, včetně uvedení metodiky, podle které se určuje vzdálenost od zastavěného území • zdůvodnění nevyužití brownfieldů a narušených území uvedených v Národní databázi brownfieldů 4	

Příloha č. 5i – Vyhodnocení připomínek obcí a veřejnosti

Poř. č.	Připomínkové místo	Číslo jednací	Článek	AO	Připomínka	Vyhodnocení
					Do doby doplnění těchto podkladů nelze území považovat za způsobilé pro vymezení akcelerační oblasti. Podané připomínky jsou blanketní, podatel si vymezuje právo připomínky doplnit ve lhůtě 15 dnů ode dne veřejného projednání. **XI. Závěr** Návrh v předložené podobě není dostatečně odůvodněný, není podložen odbornými daty, je v rozporu s právními předpisy ČR i EU a může mít závažné dopady na krajinu, životní prostředí i obyvatele, proto požaduji především vyřazení Územního opatření k AOV29,30,31 z návrhu Změny č. 2 Územního rozvojového plánu ČR. Pro případ, že tomuto požadavku nebude vyhověno, požaduji zásadní přepracování Návrhu Změny č. 2 ÚRP ČR tak, aby byl v souladu s právními předpisy a byly řádně vyhodnoceny jeho dopady. Žádám, aby tato připomínka byla řádně vypořádána v souladu se zákonem a aby bylo uvedeno konkrétní odůvodnění přijatého řešení.	

Poř. č.	Připomínkové místo	Číslo jednací	Článek	AO	Připomínka	Vyhodnocení
1526.	Němec Vojtěch	MMR-35540-2026-81	99cze, 99czp, 99czq	AOV51, AOV62, AOV63	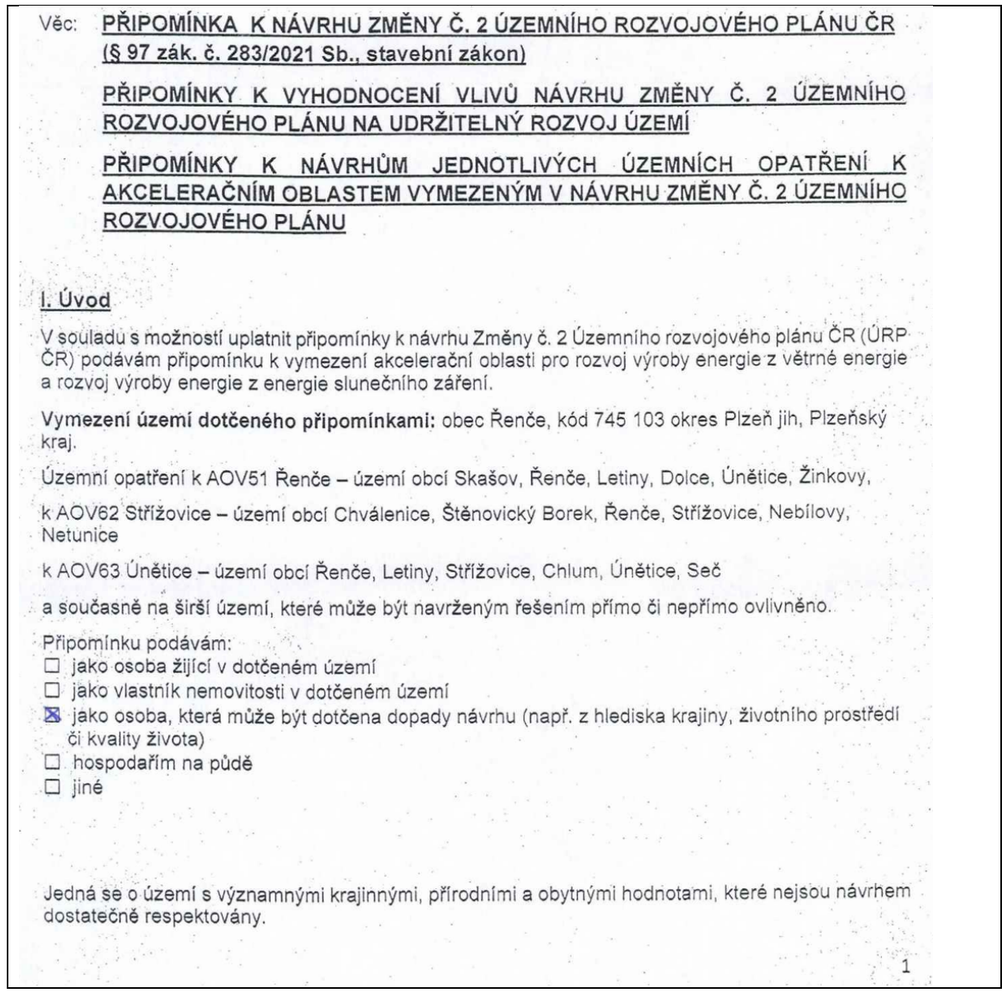	**Akceptováno částečně.** Podatel nesouhlasí s vymezením AOV51 Řenče, AOV62 Střížovice a AOV63 Únětice v Plzeňském kraji a požaduje jejich vyřazení nebo přepracování, přičemž poukazuje na nedostatečnost SEA, nepřiměřené dopady na krajinu a obyvatele, blízkost zástavby (460 m), absenci posouzení vlivů na Naturu 2000, biologických průzkumů a hodnocení kumulativních vlivů. Akcelerační oblasti AOV51 Řenče a AOV62 Střížovice v návrhu Z2 ÚRP zůstávají; námitky vůči nim nebyly shledány důvodnými v rozsahu, který by opodstatňoval jejich vyřazení. Vymezení akcelerační oblasti proběhlo na základě biologického posouzení konkrétního navrhovaného území podle § 11 odst. 3 resp. 4 ZOZE, jehož výsledky spolu s výsledky vyhodnocení vlivů na životní prostředí (SEA/VVURÚ, Příloha 5 k Z2 ÚRP) byly zapracovány do návrhu Změny č. 2 ÚRP; oblasti, u nichž autorizované osoby identifikovaly významné negativní nebo kumulativní vlivy, byly ze Z2 ÚRP vyloučeny (odůvodnění Z2 ÚRP, odst. 32). Zpracování VVURÚ odpovídá obsahem i strukturou požadavkům přílohy č. 4 stavebního zákona; jde o hodnocení na úrovni koncepce, nikoli na úrovni konkrétních záměrů, a tomu odpovídá i míra podrobnosti použitých podkladů. Vyhodnocení vlivů na lokality soustavy Natura 2000 bylo provedeno v souladu s § 45i zákona č. 114/1992 Sb. jako součást VVURÚ a odpovídá požadavkům čl. 6 směrnice o stanovištích. Problematika krajinného rázu byla posuzována v rámci VVURÚ, a to jak z hlediska navrhovaného souboru akceleračních oblastí jako celku, tak pro jednotlivé oblasti v kartách akceleračních oblastí (viz příloha č. 2 vyhodnocení vlivů). Vliv na krajinný ráz byl jedním z důvodů, proč bylo 16 původně uvažovaných akceleračních oblastí z návrhu zcela vypuštěno, a u 48 ze zbývajících 80 oblastí pro VTE byl snížen limit maximální výšky větrných elektráren. Záměry v akcelerační oblasti podléhají posouzení vlivů dle § 11 ZOZE v rámci jednotného environmentálního stanoviska; Konkrétní záměry se nadále povolují v souladu se stavebním zákonem za podmínek stanovených v územním opatření. Ustanovení § 4 odst. 3 ZOZE ve spojení s čl. 15c směrnice RED III stanoví typová území, která mají být při vymezování akceleračních oblastí upřednostněna (plochy narušené těžbou, brownfieldy, degradovaná půda, někdejší vojenské plochy); tato ustanovení nevylučují vymezení akcelerační oblasti na jiných plochách. Vymezení akceleračních oblastí pro VTE výhradně na degradovaných nebo brownfieldových

Poř. č.	Připomínkové místo	Číslo jednací	Článek	AO	Připomínka	Vyhodnocení
					S návrhem týkajícím se Územního opatření k AOV51 Řenče – území obcí Skašov, Řenče, Letiny, Dolce, Únětice, Žinkovy, k AOV62 Střížovice – území obcí Chválenice, Štěnovický Borek, Řenče, Střížovice, Nebílovy, Netunice k AOV63 Únětice – území obcí Řenče, Letiny, Střížovice, Chlum, Únětice, Seč **nesouhlasím** a požaduji jeho **vyřazení nebo zásadní přepracování**, neboť vykazuje závažné nedostatky z hlediska zákonnosti, ochrany životního prostředí i dopadů na obyvatele v dané oblasti. **II. Zákonnost a nesoulad s právními předpisy ČR** **1) Rozpor se zákonem č. 500/2004 Sb., správní řád** ➢ § 3 – nebyl zjištěn stav bez důvodných pochybností ➢ § 68 – nedostatečné odůvodnění Návrh **je nepřezkoumatelný**, protože neobsahuje konkrétní podklady pro dané území. **2) Rozpor se zákonem č. 100/2001 Sb. (EIA/SEA),** chybí posouzení: ➢ kumulativních vlivů ➢ variantního řešení ➢ konkrétních dopadů na území Dokumentace SEA **je neúplná a věcně nedostatečná.** **3) Rozpor se zákonem č. 114/1992 Sb. (ochrana přírody a krajiny)** ➢ ohrožení krajinného rázu (§ 12) ➢ narušení ekologické stability ➢ zásah do biotopů a migračních tras **4) Rozpor se stavebním zákonem** ➢ § 18 a § 19 – ochrana hodnot území ➢ požadavek na udržitelný rozvoj Návrh představuje industrializaci volné krajiny **bez dostatečného odůvodnění**. **III. Nesoulad s právem Evropské unie** **1) Směrnice o ptácích (2009/147/ES) a o stanovištích (92/43/EHS)** ➢ nelze vyloučit negativní vliv na chráněné druhy ➢ chybí dostatečné biologické podklady **Rozpor** s požadavkem vyloučení významného vlivu. **2) Směrnice EIA (2011/92/EU)** ➢ nedostatečné zapojení veřejnosti ➢ nedostatečné vyhodnocení vlivů **3) Směrnice RED III (2023/2413)** 2	plochách nebylo s ohledem na prostorové nároky technologie větrných elektráren proveditelné. Do územního opatření u akcelerační oblasti pro VTE je zapracována podmínka zpracování hlukové studie a minimalizace shadow flicker efektu. Ustanovení obecně závazných právních předpisů týkajících se hlukové zátěže nejsou uplatněním Změny č. 2 ÚRP porušena. Akcelerační oblast AOV62 – Střížovice byla zmenšena. Akcelerační oblast AOV63 – Únětice byla vypuštěna.

Poř. č.	Připomínkové místo	Číslo jednací	Článek	AO	Připomínka	Vyhodnocení
					nebyla doložena priorita využití: ➢ zastavěných ploch ➢ brownfieldů ➢ technicky narušených území Vymezení ve volné krajině je v **rozporu s principem minimalizace dopadů.** **4) Princip předběžné opatrnosti (čl. 191 SFEU)** Politika Unie v oblasti životního prostředí přispívá k sledování následujících cílů: ➢ zachování, ochrana a zlepšování kvality životního prostředí, ➢ ochrana lidského zdraví, ➢ uvážlivé a racionální využívání přírodních zdrojů, **5) Evropská úmluva o krajině (European Landscape Convention), ETS No. 176** ➢ nedostatečná ochrana krajiny jako základní složky životního prostředí ➢ ignorování charakteru území ➢ nedostatečné zapojení veřejnosti do rozhodování o zásazích do krajiny **6) Aarhuská úmluva (Convention on Access to Information, Public Participation in Decision-making and Access to Justice in Environmental Matters), 1998** ➢ omezení práva veřejnosti na informace ➢ omezení účasti veřejnosti na rozhodovacích procesech (pouze formální zapojení) ➢ omezení práva veřejnosti na přístup k právní ochraně v záležitostech životního prostředí **IV. Nedostatky SEA a podkladů** ➢ absence terénních biologických průzkumů ➢ práce pouze s mapovými podklady (nedostatečné) ➢ chybí reálná data o výskytu druhů ➢ variantní řešení ➢ posouzení vlivu na zdraví Bez těchto podkladů **nelze učinit kvalifikovaný závěr**. **V. Narušení krajiny a životního prostředí** Navržené řešení povede k: ➢ zásadní změně krajinného rázu ➢ narušení horizontů a dálkových pohledů ➢ vzniku bariér v krajině ➢ narušení ekologické konektivity ➢ znehodnocení zemědělské půdy ➢ zničení migračních tras živočichů Výška staveb (180 m a vyšší) **znamená nadregionální dopad**. **VI. Dopady na obyvatele** Návrh nedostatečně řeší negativní vliv na: ➢ hluk a nízkofrekvenční hluk ➢ stroboskopický efekt ➢ světelné zatížení 3	

Poř. č.	Připomínkové místo	Číslo jednací	Článek	AO	Připomínka	Vyhodnocení
					➢ kvalitu bydlení ➢ hodnotu nemovitostí Tyto **vlivy nejsou řádně vyhodnoceny.** **VII. Kumulativní a systémové dopady** Není řešeno: ➢ souběžné působení více projektů ➢ celkové zatížení území ➢ únosnost krajiny Hrozí **nevratná degradace území.** **VIII. Absence variantního řešení** Není doloženo, že byly posuzovány jiné lokality a méně konfliktní varianty, jedná se o porušení základního principu plánování. Nebyla rovněž posouzena tzv. nulová varianta (varianta 0), tedy stav území před realizací záměru, což znemožňuje objektivní hodnocení dopadů. **IX. Vyloučení EIA a nedostatečné posouzení vlivů** Navržené vymezení akceleračních oblastí má zásadní dopad i z hlediska následného povolování záměrů, neboť v těchto oblastech dochází k omezení, resp. vyloučení standardního posuzování vlivů na životní prostředí (EIA). O to vyšší nároky musí být kladeny na kvalitu, úplnost a konkrétnost podkladů a vyhodnocení vlivů na životní prostředí již na úrovni tohoto návrhu, neboť územní opatření dle ZOZE nemůže plnohodnotně nahradit individuální posouzení konkrétních záměrů. Předložený návrh však tyto požadavky nenaplňuje, zejména postrádá dostatečné vyhodnocení konkrétních lokálních dopadů, kumulativních vlivů více záměrů v území a jejich dopadů na krajinný ráz, obytné prostředí a veřejné zdraví. **X. Hlavní požadavek** Navrhuji: 1) **Vyřazení výše uvedené akcelerační oblasti z návrhu** nebo 2) Zároveň (pro případ, že nebude tomuto požadavku vyhověno) **požaduji, aby návrh změny č. 2 ÚRP ČR nebyl v této části schválen a byl vrácen k zásadnímu přepracování**, a to zejména po doplnění: • posouzení vlivu na lokality Natura 2000 dle čl. 6 odst. 3 směrnice 92/43/EHS • dostatečný biologický průzkumu odpovídající metodikám MŽP v různých ročních obdobích • hodnocení vlivu na populace netopýrů • posouzení kumulativních vlivů v širším území • hodnocení dopadů na krajinný ráz 4	

Poř. č.	Připomínkové místo	Číslo jednací	Článek	AO	Připomínka	Vyhodnocení
					• hodnocení dopadů na využití nemovitostí vlastníků v dosahu navrhovaných 460 m od obytné zástavby a přímý dopad vymezení AO na výkon vlastnických práv těchto vlastníků, včetně uvedení metodiky, podle které se určuje vzdálenost od zastavěného území • zdůvodnění nevyužití brownfieldů a narušených území uvedených v Národní databázi brownfieldů Do doby doplnění těchto podkladů nelze území považovat za způsobilé pro vymezení akcelerační oblasti. Podané připomínky jsou blanketní, podatel si vymezuje právo připomínky doplnit ve lhůtě 15 dnů ode dne veřejného projednání. **XI. Závěr** Návrh v předložené podobě není dostatečně odůvodněný, není podložen odbornými daty, je v rozporu s právními předpisy ČR i EU a může mít závažné dopady na krajinu, životní prostředí i obyvatele, proto požaduji především vyřazení Územního opatření k AOV51 Řenče – území obcí Skašov, Řenče, Letiny, Dolce, Únětice, Žinkovy k AOV62 Střížovice – území obcí Chválenice, Štěnovický Borek, Řenče, Střížovice, Nebílovy, Netunice k AOV63 Únětice – území obcí Řenče, Letiny, Střížovice, Chlum, Únětice, Seč z návrhu Změny č. 2 Územního rozvojového plánu ČR. Pro případ, že tomuto požadavku nebude vyhověno, požaduji zásadní přepracování Návrhu Změny č. 2 ÚRP ČR tak, aby byl v souladu s právními předpisy a byly řádně vyhodnoceny jeho dopady. Žádám, aby tato připomínka byla řádně vypořádána v souladu se zákonem a aby bylo uvedeno konkrétní odůvodnění přijatého řešení.	

Poř. č.	Připomínkové místo	Číslo jednací	Článek	AO	Připomínka	Vyhodnocení
1527.	Pauknerová Linda	MMR-35541-2026-81	99czzk	AOV87	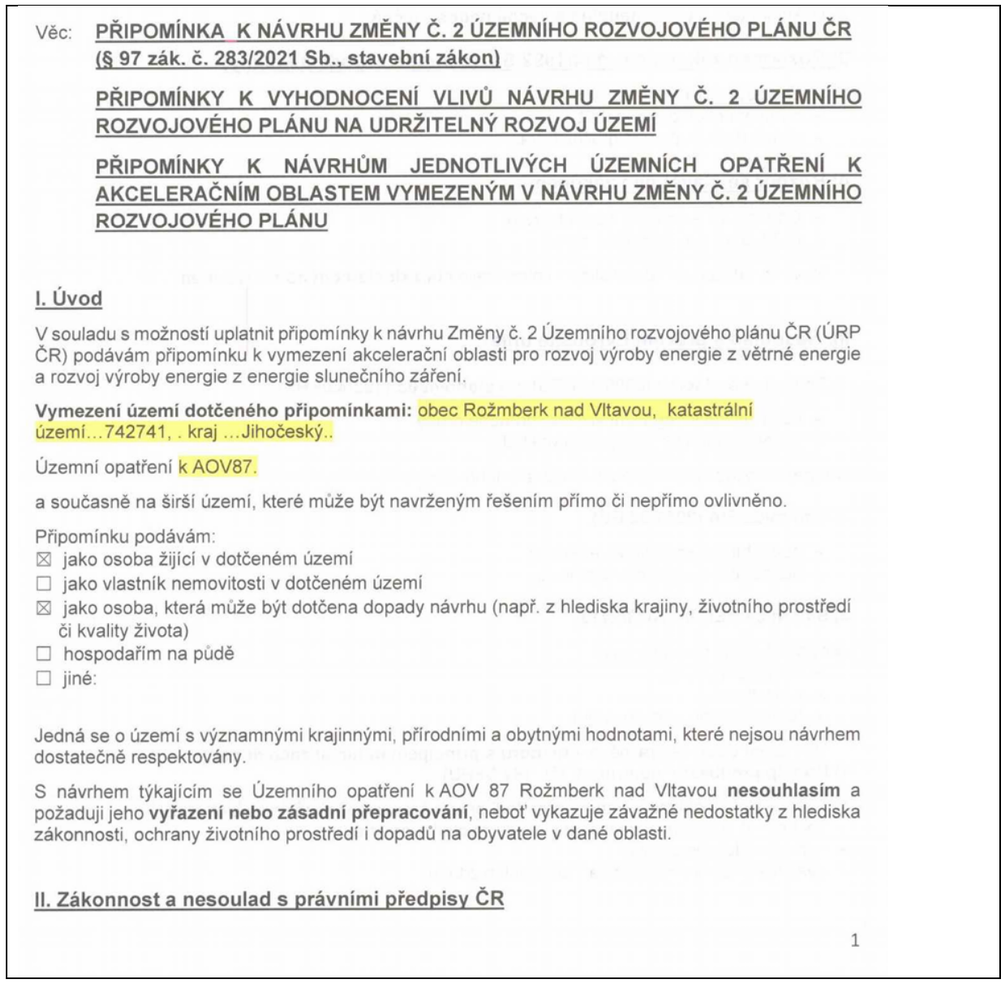	**Akceptováno.** Akcelerační oblast AOV87 – Machnatec byla vypuštěna.

Věc: **PŘIPOMÍNKA K NÁVRHU ZMĚNY Č. 2 ÚZEMNÍHO ROZVOJOVÉHO PLÁNU ČR (§ 97 zák. č. 283/2021 Sb., stavební zákon)**

PŘIPOMÍNKY K VYHODNOCENÍ VLIVŮ NÁVRHU ZMĚNY Č. 2 ÚZEMNÍHO ROZVOJOVÉHO PLÁNU NA UDRŽITELNÝ ROZVOJ ÚZEMÍ

PŘIPOMÍNKY K NÁVRHŮM JEDNOTLIVÝCH ÚZEMNÍCH OPATŘENÍ K AKCELERAČNÍM OBLASTEM VYMEZENÝM V NÁVRHU ZMĚNY Č. 2 ÚZEMNÍHO ROZVOJOVÉHO PLÁNU

I. Úvod

V souladu s možností uplatnit připomínky k návrhu Změny č. 2 Územního rozvojového plánu ČR (ÚRP ČR) podávám připomínku k vymezení akcelerační oblasti pro rozvoj výroby energie z větrné energie a rozvoj výroby energie z energie slunečního záření.

Vymezení území dotčeného připomínkami: obec Rožmberk nad Vltavou, katastrální území…742741, . kraj …Jihočeský..

Územní opatření k AOV87.

a současně na širší území, které může být navrženým řešením přímo či nepřímo ovlivněno.

Připomínku podávám:
- ☒ jako osoba žijící v dotčeném území
- ☐ jako vlastník nemovitosti v dotčeném území
- ☒ jako osoba, která může být dotčena dopady návrhu (např. z hlediska krajiny, životního prostředí či kvality života)
- ☐ hospodařím na půdě
- ☐ jiné:

Jedná se o území s významnými krajinnými, přírodními a obytnými hodnotami, které nejsou návrhem dostatečně respektovány.

S návrhem týkajícím se Územního opatření k AOV 87 Rožmberk nad Vltavou **nesouhlasím** a požaduji jeho **vyřazení nebo zásadní přepracování**, neboť vykazuje závažné nedostatky z hlediska zákonnosti, ochrany životního prostředí i dopadů na obyvatele v dané oblasti.

II. Zákonnost a nesoulad s právními předpisy ČR

1

Poř. č.	Připomínkové místo	Číslo jednací	Článek	AO	Připomínka	Vyhodnocení
1528.	Šufeislová Lenka	MMR-35542-2026-81	99cze, 99czp, 99czq	AOV51, AOV62, AOV63	Věc: **Připomínka k návrhu Změny č. 2 Územního rozvojového plánu ČR (ÚRP ČR)** Podávám připomínku k návrhu vymezení akceleračních oblastí pro větrné elektrárny (VTE) v území: AO č: Svitavy kraj Pardubický Na základě níže uvedených důvodů **nesouhlasím** s tímto návrhem změny č. 2 ÚRP ČR, který se týká vymezení akceleračních oblastí pro výrobu energie z obnovitelných zdrojů. Uvádím základní **důvody:** **1) Nedostatky návrhu** • návrh není dostatečně odůvodněn a **chybí konkrétní podklady** (zákon č. 500/2004 Sb.) • nebyly dostatečně posouzeny **dopady na životní prostředí** (zákon č. 100/2001 Sb.) • hrozí **narušení krajiny a přírody** (zákon č. 114/1992 Sb.) • návrh **nerespektuje ochranu hodnot území a kvalitu bydlení** (zákon č. 283/2021 Sb.) • nebyly posouzeny jiné **varianty řešení, zejména využití brownfieldů** (opuštěných a již narušených ploch) a návrh tak neodůvodněně zasahuje do volné krajiny • vychází **pouze z expertních odhadů** (počet věží, výkon, rozmístění) • návrh **řeší problémy až dodatečně**, místo aby jim předešel • nejsou dostatečně vyhodnoceny **kumulativní dopady více záměrů v území** **2) Příroda a krajina** • výskyt chráněných druhů (ptáci, netopýři) a zásah do migračních tras (vlk, rys apod.) • narušení prvků ÚSES (biokoridory) • zásadní změna krajiny a její industrializace • dominantní stavby (až cca 250 m vysoké) viditelné na velké vzdálenosti • chybí posouzení nočního osvětlení • nedostatečně řešen kumulativní vliv více větrných elektráren **3) Voda a klima** • narušení vsakování vody do půdy a změna odtokových poměrů • zhoršení schopnosti krajiny zadržovat vodu a riziko vysychání krajiny • nedostatečné odstupy od vodních toků (např. 8 m) • chybí posouzení vlivu na mikroklima **4) Zemědělská půda** • zábor a znehodnocení kvalitní půdy • možné zásahy do půd I. a II. třídy ochrany (nejcennější půdy) • zhutnění půdy a zvýšení eroze a rozdělení (fragmentace) pozemků • nejasný stav a poškození meliorací **5) Dopady na obyvatele** • hluk a jeho dlouhodobý vliv • blikání stínů (stroboskopický efekt) 1 Ministerstvo pro místní rozvoj Centrální podatelna MMR 81 B003811048 Ev. č.: E37248/26/MMR List/příl.: Došlo: 19.5.2026 Číslo jednací:	**Akceptováno částečně.** Podatelka nesouhlasí s vymezením akceleračních oblastí pro větrné elektrárny a požaduje jejich vyloučení z návrhu. Namítá absenci dostatečných podkladů a odůvodnění, narušení přírody (chráněné druhy ptáků, netopýrů, vlka a rysa, biokoridory ÚSES, migrační trasy), problémy s vodním režimem a zemědělskou půdou, bezpečnostní rizika a dopady na obyvatele. Tyto aspekty byly v rámci přípravy Z2 ÚRP posuzovány; akcelerační oblasti AOV51 Řenče a AOV62 Střížovice obstály v hodnocení a v návrhu zůstávají. Vymezení akcelerační oblasti proběhlo na základě biologického posouzení konkrétního navrhovaného území podle § 11 odst. 3 resp. 4 ZOZE, jehož výsledky spolu s výsledky vyhodnocení vlivů na životní prostředí (SEA/VVURÚ, Příloha 5 k Z2 ÚRP) byly zapracovány do návrhu Změny č. 2 ÚRP; oblasti, u nichž autorizované osoby identifikovaly významné negativní nebo kumulativní vlivy, byly ze Z2 ÚRP vyloučeny (odůvodnění Z2 ÚRP, odst. 32). Zpracování VVURÚ odpovídá obsahem i strukturou požadavkům přílohy č. 4 stavebního zákona; jde o hodnocení na úrovni koncepce, nikoli na úrovni konkrétních záměrů, a tomu odpovídá i míra podrobnosti použitých podkladů. Problematika krajinného rázu byla posuzována v rámci VVURÚ, a to jak z hlediska navrhovaného souboru akceleračních oblastí jako celku, tak pro jednotlivé oblasti v kartách akceleračních oblastí (viz příloha č. 2 vyhodnocení vlivů). Vliv na krajinný ráz byl jedním z důvodů, proč bylo 16 původně uvažovaných akceleračních oblastí z návrhu zcela vypuštěno, a u 48 ze zbývajících 80 oblastí pro VTE byl snížen limit maximální výšky větrných elektráren. Záměry v akcelerační oblasti podléhají posouzení vlivů dle § 11 ZOZE v rámci jednotného environmentálního stanoviska; Konkrétní záměry se nadále povolují v souladu se stavebním zákonem za podmínek stanovených v územním opatření. Ustanovení § 4 odst. 3 ZOZE ve spojení s čl. 15c směrnice RED III stanoví typová území, která mají být při vymezování akceleračních oblastí upřednostněna (plochy narušené těžbou, brownfieldy, degradovaná půda, někdejší vojenské plochy); tato ustanovení nevylučují vymezení akcelerační oblasti na jiných plochách. Vymezení akceleračních oblastí pro VTE výhradně na degradovaných nebo brownfieldových plochách nebylo s ohledem na prostorové nároky technologie větrných elektráren proveditelné. Do územního opatření u akcelerační oblasti pro VTE je zapracována podmínka zpracování hlukové studie a minimalizace shadow flicker efektu. Ustanovení obecně

Poř. č.	Připomínkové místo	Číslo jednací	Článek	AO	Připomínka	Vyhodnocení
					• změna charakteru bydlení • pokles hodnoty nemovitostí • není dostatečně vysvětleno, jak byla stanovena vzdálenost od obytné zástavby **6) Technická a bezpečnostní rizika** • odlet ledu z rotorů v zimě • zásah bleskem • požáry zařízení (obtížně zvládnutelné zásahy) • pád částí konstrukce • únik provozních kapalin • šíření požáru do krajiny • kontaminace půdy a vody Není jasné, kdo nese **odpovědnost za škody na zdraví a majetku**. **7) Kumulace vlivů** • sčítání hluku, zásahů do krajiny a vizuální zátěže • dopady více elektráren nejsou vyhodnoceny společně • výsledný dopad na životní prostředí i lidi může být výrazně vyšší **8) Rozpor se zákony ČR a EU** • správní řád (zákon č. 500/2004 Sb.) • ochrana přírody (zákon č. 114/1992 Sb.) • EIA (zákon č. 100/2001 Sb.) • ochrana půdy (zákon č. 334/1992 Sb.) • stavební zákon (zákon č. 283/2021 Sb.) • nesplnění podmínek směrnice EU RED III (nevhodně zvolená lokalita, nevyřešené dopady) • návrh může zasahovat do práva na příznivé životní prostředí a ochranu zdraví podle Listiny základních lidských práv a svobod (čl. 31, čl. 35, čl. 11) • porušení principu předběžné opatrnosti (čl. 191 SFEU), návrh je předkládán bez dostatečných podkladů a při existenci důvodných pochybností o jeho dopadech Navržená oblast **má zásadní střety s přírodou, krajinou, vodou i životem obyvatel. Tyto** problémy nejsou odstraněny, pouze částečně zmírňovány. Návrh nemá dostatečné podklady, neřeší varianty a nehodnotí kumulativní dopady, proto **požaduji vyloučení akcelerační oblasti z návrhu.**	závazných právních předpisů týkajících se hlukové zátěže nejsou uplatněním Změny č. 2 ÚRP porušena. Akcelerační oblast AOV63 – Únětice byla vypuštěna. Akcelerační oblast AOV62 – Střížovice byla zmenšena. Zadání Změny č. 2 ÚRP schválené vládou ČR nepožadovalo variantní řešení. Vlivy návrhu, včetně kumulativních vlivů, byly posouzeny na úrovni koncepce v rámci VVURÚ. Proběhlo hodnocení nulové varianty (platné znění ÚRP) vůči navrhované variantě (Změna č. 2

Příloha č. 5i – Vyhodnocení připomínek obcí a veřejnosti

Poř. č.	Připomínkové místo	Číslo jednací	Článek	AO	Připomínka	Vyhodnocení
1529.	Paukner Jan	MMR-35543-2026-81	99czv	AOV69	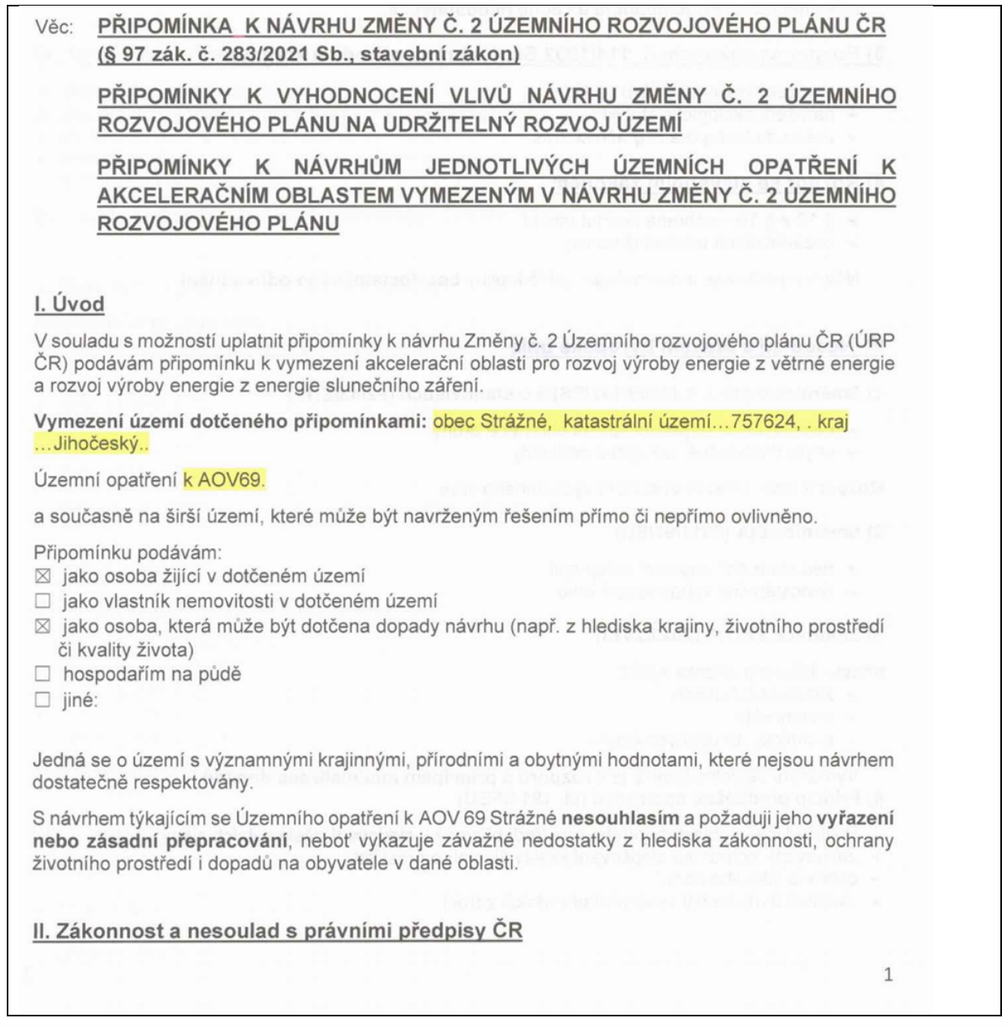	**Akceptováno.** Akcelerační oblast AOV69 – Strážné byla vypuštěna.

Věc: **PŘIPOMÍNKA K NÁVRHU ZMĚNY Č. 2 ÚZEMNÍHO ROZVOJOVÉHO PLÁNU ČR (§ 97 zák. č. 283/2021 Sb., stavební zákon)**

PŘIPOMÍNKY K VYHODNOCENÍ VLIVŮ NÁVRHU ZMĚNY Č. 2 ÚZEMNÍHO ROZVOJOVÉHO PLÁNU NA UDRŽITELNÝ ROZVOJ ÚZEMÍ

PŘIPOMÍNKY K NÁVRHŮM JEDNOTLIVÝCH ÚZEMNÍCH OPATŘENÍ K AKCELERAČNÍM OBLASTEM VYMEZENÝM V NÁVRHU ZMĚNY Č. 2 ÚZEMNÍHO ROZVOJOVÉHO PLÁNU

I. Úvod

V souladu s možností uplatnit připomínky k návrhu Změny č. 2 Územního rozvojového plánu ČR (ÚRP ČR) podávám připomínku k vymezení akcelerační oblasti pro rozvoj výroby energie z větrné energie a rozvoj výroby energie z energie slunečního záření.

Vymezení území dotčeného připomínkami: obec Strážné, katastrální území…757624, . kraj …Jihočeský..

Územní opatření k AOV69.

a současně na širší území, které může být navrženým řešením přímo či nepřímo ovlivněno.

Připomínku podávám:
- ☒ jako osoba žijící v dotčeném území
- ☐ jako vlastník nemovitosti v dotčeném území
- ☒ jako osoba, která může být dotčena dopady návrhu (např. z hlediska krajiny, životního prostředí či kvality života)
- ☐ hospodařím na půdě
- ☐ jiné:

Jedná se o území s významnými krajinnými, přírodními a obytnými hodnotami, které nejsou návrhem dostatečně respektovány.

S návrhem týkajícím se Územního opatření k AOV 69 Strážné **nesouhlasím** a požaduji jeho **vyřazení nebo zásadní přepracování**, neboť vykazuje závažné nedostatky z hlediska zákonnosti, ochrany životního prostředí i dopadů na obyvatele v dané oblasti.

II. Zákonnost a nesoulad s právními předpisy ČR

1

Poř. č.	Připomínkové místo	Číslo jednací	Článek	AO	Připomínka	Vyhodnocení
					Hrozí **nevratná degradace území**. **VIII. Absence variantního řešení** Není doloženo, že byly posuzovány jiné lokality a méně konfliktní varianty, jedná se o porušení základního principu plánování. Nebyla rovněž posouzena tzv. nulová varianta (varianta 0), tedy stav území před realizací záměru, což znemožňuje objektivní hodnocení dopadů. **IX. Vyloučení EIA a nedostatečné posouzení vlivů** Navržené vymezení akceleračních oblastí má zásadní dopad i z hlediska následného povolování záměrů, neboť v těchto oblastech dochází k omezení, resp. vyloučení standardního posuzování vlivů na životní prostředí (EIA). O to vyšší nároky musí být kladeny na kvalitu, úplnost a konkrétnost podkladů a vyhodnocení vlivů na životní prostředí již na úrovni tohoto návrhu, neboť územní opatření dle ZOZE nemůže plnohodnotně nahradit individuální posouzení konkrétních záměrů. Předložený návrh však tyto požadavky nenaplňuje, zejména postrádá dostatečné vyhodnocení konkrétních lokálních dopadů, kumulativních vlivů více záměrů v území a jejich dopadů na krajinný ráz, obytné prostředí a veřejné zdraví. **X. Hlavní požadavek** Navrhuji: 1) **Vyřazení výše uvedené akcelerační oblasti z návrhu** nebo 2) Zároveň (pro případ, že nebude tomuto požadavku vyhověno) **požaduji, aby návrh změny č. 2 ÚRP ČR nebyl v této části schválen a byl vrácen k zásadnímu přepracování**, a to zejména po doplnění: • posouzení vlivu na lokality Natura 2000 dle čl. 6 odst. 3 směrnice 92/43/EHS • dostatečný biologický průzkumu odpovídající metodikám MŽP v různých ročních obdobích • hodnocení vlivu na populace netopýrů • posouzení kumulativních vlivů v širším území • hodnocení dopadů na krajinný ráz • hodnocení dopadů na využití nemovitostí vlastníků v dosahu navrhovaných 500 m od obytné zástavby a přímý dopad vymezení AO na výkon vlastnických práv těchto vlastníků, včetně uvedení metodiky, podle které se určuje vzdálenost od zastavěného území • zdůvodnění nevyužití brownfieldů a narušených území uvedených v Národní databázi brownfieldů Do doby doplnění těchto podkladů nelze území považovat za způsobilé pro vymezení akcelerační oblasti. Podané připomínky jsou blanketní, podatel si vymezuje právo připomínky doplnit ve lhůtě 15 dnů ode dne veřejného projednání. **XI. Závěr** 4	

Poř. č.	Připomínkové místo	Číslo jednací	Článek	AO	Připomínka	Vyhodnocení
					Návrh v předložené podobě není dostatečně odůvodněný, není podložen odbornými daty, je v rozporu s právními předpisy ČR i EU a může mít závažné dopady na krajinu, životní prostředí i obyvatele, proto požaduji především vyřazení Územního opatření k AOV69 Strážné z návrhu Změny č. 2 Územního rozvojového plánu ČR. Pro případ, že tomuto požadavku nebude vyhověno, požaduji zásadní přepracování Návrhu Změny č. 2 ÚRP ČR tak, aby byl v souladu s právními předpisy a byly řádně vyhodnoceny jeho dopady. Žádám, aby tato připomínka byla řádně vypořádána v souladu se zákonem a aby bylo uvedeno konkrétní odůvodnění přijatého řešení.	
1530.	Kynclová Ilona	MMR-35544-2026-81	99czzx	AOV103	**VĚC: Připomínky k návrhu Změny č. 2 Územního rozvojového plánu ČR - vymezení akcelerační oblasti AOV103 Jestřebí, Olomoucký kraj** Na základě zveřejněné veřejné vyhlášky č.j. MMR-25750/2026-81 ze dne 14.4.2026 tímto uplatňuji podle § 97 odst.1 zákona Č.283/2021 Sb., stavební zákon, v platném znění, připomínky k návrhu Změny Č.2 Územního rozvojového plánu ČR, týkající se vymezeni akcelerační oblasti AOV103 Jestřebí. **I. Žádost o vyloučeni oblasti** Na základě níže uvedených důvodů **nesouhlasím** s tímto návrhem Změny Č.2 Územního rozvojového plánu ČR a p**ožaduji vyloučeni akcelerační oblasti AOV103 Jestřebí z návrhu Změny č. 2 Územního rozvojového plánu ČR**. Mám za to, že vymezeni této oblasti je v přímém rozporu se zájmy ochrany přírody, krajiny, zemědělského půdního fondu a ochrany zdraví a práv obyvatel dotčených obcí Jestřebí a Pobučí. **II. Odůvodnění připomínek** **1. Nedostatky návrhu a procesní pochybeni** Návrh vykazuje zásadní procesní a věcné vady, postrádá konkrétní podklady a podrobnou analýzu lokality. Vychází pouze z expertních odhadů (počet věží, instalovaný výkon), nikoliv z podrobné analýzy území. Nebyly posouzeny jiné možnosti umístěni akceleračních oblasti, zejména využiti brownfieldů či jiné znehodnocené půdy, což je v rozporu se zásadami udržitelného rozvoje území. Návrh rezignuje na předběžnou opatrnost a odsouvá řešeni zásadních střetů v území až do fáze povolováni jednotlivých záměrů, čímž popírá smysl strategického plánováni. **2. Ochrana přírody a krajiny** Analýza nárůstu viditelnosti v dokumentu SEA (Strategie Environmental Assessment) u oblasti AOV103 uvažuje s výškou stožárů 120, 170 m a 200 m. Mapa prokazuje drastický nárůst viditelnosti technických staveb v bezprostřední blízkosti sídel. Analýza potvrzuje, že stožáry o výšce 200 m (celková výška s listy cca 250 m) budou dominantou viditelnou z celého území dotčených obci. V Opatřeni obecné povahy se návrh nevypořádal s tím, jak bude chráněn krajinný ráz a pohoda bydlení. Navržená oblast nerespektuje vizuální integritu sídel a fakticky mění charakter venkovského osídleni na průmyslovou zónu bez adekvátní kompenzace či ochranných opatřeni. Lokalita AOV103 představuje cenný krajinný celek, jehož industrializace je nepřípustná.	**Akceptováno.** Akcelerační oblast AOV103 – Jestřebí byla vypuštěna.

Poř. č.	Připomínkové místo	Číslo jednací	Článek	AO	Připomínka	Vyhodnocení
					Opatřeni obecné povahy pro AOV103 připouští výjimky pro ,,nezbytná křížení" dopravní a technické infrastruktury s biokoridory, což při rozsahu infrastruktury VTE povede k faktické fragmentaci regionálních a lokálních biokoridorů. Stanovená minimální šířka koridoru 500 m pro velké savce je pro druhy jako například vlk v členitém terénu Jestřebí a Pobučí zcela nedostatečná a nezajišťuje funkčnost migrační trasy. V Opatřeni obecné povahy pro AOV103 je uvedeno, že ochrana netopýrů bude řešena zajištěním akustického monitoringu netopýrů provozovatelem větrné elektrárny podle metodického doporučeni společnosti ČESON, která je v textu označena jako ,,v připravě". Stanoveni podmínek ochrany netopýrů odkazem na neexistujici/rozpracovaný dokument činí Opatřeni obecné povahy v této části nepřezkoumatelným. Správní akt nemůže ukládat povinnosti na základě dokumentu, který není součásti a jehož obsah je v době schvalováni ÚRP neznámý. To zakládá nezákonnost celého vymezeni AOV103 pro porušeni principu právní jistoty. Jelikož Opatřeni obecné povahy přiznává nutnost následného monitoringu mortality ptáků (bod 3.2 c, d), potvrzuje tím existenci rizika, kterému by mělo být předcházeno nevymezením oblasti v takto cenném území. Vymezeni AOV103 je v přímém rozporu s požadavkem čl.15c směrnice RED III, neboť oblast zahrnuje migrační koridory velkých savců, což automaticky vylučuje klasifikaci území jako 'nízkorizikového'. Návrh AOV103 se nevypořádal s tím, jak může být oblast s přiznanou fragmentaci biokoridorů považována za environmentálně vhodnou. **3. Voda a klimatické funkce krajiny** Podkladová analýza SEA trpí zásadní věcnou vadou, když uvažuje hloubku založeni 2-4 m. Statické požadavky na VTE o výšce 250 m v daných geologických podmínkách vyžaduji hlubinné pilotáže. Tím, že SEA pracovala s chybným technickým zadáním, zcela opominula vyhodnoceni vlivu na hlubší horizonty podzemních vod, které jsou v lokalitě dle VÚMOP silně zranitelné. Požaduji revizi SEA na základě reálných technických parametrů staveb. Rozsáhlé betonové základy a obslužné komunikace naruší vsakováni vody, změní odtokové poměry a zhorši schopnost krajiny zadržovat vodu, což je v době klimatické změny nepřípustné. Opatření obecné povahy pro AOV103 stanovuje odstup od vodních toků pouze 8 metrů, což považuji za hrubě nedostatečné pro eliminaci rizika kontaminace. Tato vzdálenost je v podhorském terénu naprosto nedostatečná pro ochranu pramenišť a koryt před kontaminaci a změnou odtokových poměrů při masivních zemních pracích (základy pro VTE, zařízeni pro skladováni elektřiny, komunikace), proto je nezbytné zvýšit tento ochranný odstup od vodních toků na minimálně 100 m, aby byla zajištěna elementární ochrana vodních zdrojů. Pouhé konstatováni, že nesmí být narušena funkce, je v rozporu s realitou výstavby, kdy dochází k plošnému zhutněni půdy a přerušeni drenážních systémů, což Opatřeni obecné povahy nijak technicky neřeší. V lokalitě AOV103 se nachází řada individuálních zdrojů pitné vody (studny v obci Jestřebí a Pobučí), které čerpají vodu z mělkých i středně hlubokých horizontů. Hlubinné pilotáže a masivní betonáž (cca 400 m' nepropustné plochy na jednu VTE) prokazatelně protnou hydrogeologické vrstvy a mohou způsobit nevratnou kontaminaci nebo ztrátu vody v těchto studnách. SEA tento scénář vůbec neposuzovala, čímž je dokumentace neúplná. Obnovitelné zdroje energie jsou ve veřejném zájmu, ale nemohou být nadřazeny veřejnému zájmu na zachováni zdrojů pitné vody pro obyvatelstvo. V lokalitě AOV103 dochází k přímému střetu těchto zájmů. Zatímco energetický cil lze naplnit v jiných lokalitách ČR s vhodnějším podložím, zdroje pitné vody v Jestřebí a Pobučí jsou vázány na konkrétní území a jsou nenahraditelné. Ohroženi základních životních potřeb obyvatel	

Poř. č.	Připomínkové místo	Číslo jednací	Článek	AO	Připomínka	Vyhodnocení
					je v rozporu se zásadou proporcionality. Požaduji vyloučeni ploch, které jsou v hydrogeologickém dosahu místních studni a pramenišť. Návrh dále zcela opomíjí vliv rotace listu a změny proudění vzduchu na lokální mikroklima a vysušováni okolních pozemků. **4. Ochrana zemědělského půdního fondu (ZPF)** Mapa oblasti potvrzuje, že AOV103 je vymezena na plochách intenzivně využívané zemědělské půdy. Lokalita zasahuje i do půd I. a ||. třídy ochrany. OOP v bodě 3.1 písm. f) řeší pouze ,,přístup k pozemkům", nikoliv prioritní ochranu půdy jako neobnovitelného zdroje. Navržená ochrana protierozních opatření je deklarativní a nezohledňuje zvýšený odtok z manipulačních ploch a komunikaci VTE. Dojde k nevratnému zhutnění půdy těžkou technikou, zvýšeni erozního rizika a fragmentaci zemědělských pozemků, což znemožní efektivní hospodařeni. **5. Dopady na obyvatele a kvalitu života** Návrh nerespektuje požadavky nového stavebního zákona na kvalitu prostředí a pohodu bydlení. Dlouhodobé vystaveni hluku (včetně infrazvuku) představuje riziko pro zdraví obyvatel. Opatření obecné povahy odsouvá řešení hluku až do ,,navazujících řízeni". požaduji posouzeni kumulativního hluku již ve fázi vymezeni akcelerační oblasti, nebot" po schváleni ÚRP bude obrana nás obyvatel značně ztížena, ne-li zcela nemožná. Hranice AOV103 je od nejbližšího obydli vzdálena pouhých 400 metrů. Návrh AOV103 při svém zpracováni prokazatelně nepřihlédl k aktuální nové zástavbě, čímž bude docházet k přímému ohrožení zdraví občanů nadlimitním hlukem. Při kumulaci až 8 větrných elektráren o výšce 250 m je odstup 400-500 m od obydli zcela nedostatečný pro dodrženi hygienických limitů hluku v nočních hodinách. Návrh je v rozporu s cílem územního plánováni chránit pohodu bydlení. V Opatřeni obecné povahy pro AOV103 se v bodě 3.1 l) uvádí, že podmínkou pro povoleni záměrů OZE je zpracováni studie působeni stroboskopického efektu na obytnou zástavbu s vymezením VTE, u nichž je nutné dobu provozu omezit tak, aby shadow flicker efekt nepřekročil dobu trvání 30 hodin/rok. Vzhledem k umístěni navržené AOV bude v celém roce, kromě letních měsíců, působit tento efekt na obytnou zástavbu obce Jestřebí, což zásadně sníží kvalitu života v obytných zónách Jestřebí. Návrh dále zcela ignoruje zásah do vlastnických práv obyvatel, kdy dojde k prokazatelnému znehodnocení nemovitosti. **6. Technická a bezpečnostní rizika** V Opatřeni obecné povahy zcela chybí stanoveni pevných odstupových vzdálenosti od obytné zástavby v poměru k uvažované výšce 250 m a nijak neřeší specifika zásahu u staveb vysokých 250 m v lesnatém terénu. Chybí analýza rizik šířeni požáru z gondoly VTE do okolní krajiny. Není stanovena bezpečná vzdálenost od turistických tras a komunikaci pro případ námrazy, což ohrožuje bezpečnost osob v oblasti.	

Poř. č.	Připomínkové místo	Číslo jednací	Článek	AO	Připomínka	Vyhodnocení
					Provoz 8 věží VTE a rozsáhlého úložiště elektřiny s sebou nese riziko úniku provozních kapalin (tisíce litrů olejů a chladicích směsi). V případě požáru úložiště nebo havárie VTE hrozí v daném sklonitém terénu okamžitá kontaminace spodních vod, na kterých je obec Jestřebí a Pobuči životně závislá. Absenci analýzy rizik úniku kapalin do specifických hydrogeologických struktur v lokalitě považuji zazásadní vadu návrhu. Nevymezeni bezpečných zón v Opatřeních obecné povahy AOV103 porušuje povinnost chránit život a zdraví osob. **7. Kumulace vlivů** Opatřeni obecné povahy pro AOV103 v bodě 3.1 písm. k) zmiňuje kumulativní působeni pouze u hluku. Návrh však zcela postrádá komplexní vyhodnoceni kumulativních a synergických vlivů na krajinný ráz a ekosystémy, což je v rozporu s EIA a evropskou směrnici o posuzováni vlivů na životní prostředí. Požaduji doložení akustické studie, která zohlední kumulativní vliv (VTE + bateriová úložiště + stávající zdroje hluku). Opatřeni obecné povahy v bodě 3.1 k) sice kumulaci zmiňuje, ale bez vymezení limitů pro celou oblast je toto ustanoveni nevymahatelné. Bez stanoveni maximálního hlukového stropu pro celou AOV (tzv. hlukový management území) nelze garantovat ochranu zdraví obyvatel Jestřebí a Pobučí. Absence kumulativního vlivu v Opatřeni obecné povahy je vadou řízeni, která má za následek nezákonnost celého aktu. Sčítáni akustického tlaku a vizuální zátěže u obce Jestřebí a Pobučí nebylo v návrhu nijak kvantifikováno. **8. Infrastruktura pro skladováni elektřiny** Návrh Opatření obecné povahy v bodě 3.1 b) předpokládá výstavbu areálů určených pro skladování elektřiny. Pro provoz 8 VTE o výšce 250 m je plánovaná výstavba rozsáhlých bateriových úložišť, která představuji další plošný zábor kvalitní půdy o rozloze až 7 000 m' pro celou AOV103, zvýšeni hlukové zátěže (neustálý hluk chlazeni) a představuje neúměrné riziko pro silně zranitelné podzemní vody v případě havárie či požáru. Tato infrastruktura dále prohlubuje nepřípustnou industrializaci krajinného rázu Na rozdíl od nárazového svistu lopatek VTE, úložiště produkuje monotónní, neustálý hučivý zvuk. V tichém venkovském prostředí se tento zvuk šiří na velké vzdálenosti a zvyšuje celkovou hlukovou hladinu lokality. **9. Rozpor s právem EU a Listinou základních práv a svobod** Akcelerační oblasti mají být dle směrnice RED III vymezovány v územích ,,s nízkým environmentálním rizikem". Vzhledem k výskytu chráněných druhů a biokoridorů (přiznaných v Opatřeni obecné povahy AOV103 v bodě 3.1 písm. g) lokalita AOV103 tuto podmínku nesplňuje. V návrhu AOV103 Jestřebí není prokázáno, že veřejného zájmu na dosažení cilů RED III nelze dosáhnout v jiných lokalitách (např. v průmyslových zónách nebo lokalitách s nižším environmentálním rizikem), které by nevyžadovaly tak drastický zásah do jiných veřejných zájmů (biodiverzita, ochrana půdy). Pokud existuji alternativy, je nucené prosazováni' AOV103 zneužitím institutu veřejného zájmu. Je ve veřejném zájmu, aby prostředky a úsilí byly vynakládány účelně. Prosazováni AOV v lokalitě s prokazatelně vysokým hydrogeologickým rizikem a silným odporem místní samosprávy povede k dlouholetým	

Poř. č.	Připomínkové místo	Číslo jednací	Článek	AO	Připomínka	Vyhodnocení
					soudním sporům a zablokováni výstavby. Takový postup je v rozporu s veřejným zájmem na rychlou transformaci energetiky. neboť efektivnější je využit lokality s vyšší mírou společenské a odborné akceptace. **III. Závěr** Vzhledem k výše uvedeným skutečnostem je návrh vymezeni akcelerační oblasti AOV103 Jestřebí věcně nesprávný, nezákonný a společensky nepřijatelný **Požaduji jeho úplné vypuštění z návrhu Změny č. 2 ÚRP.** Jako občan a člen místní komunity jsem již svůj nesouhlas s výstavbou větrných elektráren (VTE) vyjádřili v rámci **petice v roce 2024**. Na základě této petice přijalo **Zastupitelstvo obce Jestřebí dne 10.9.2024 usneseni Č.08/13/2024**, ve kterém se jasně vyslovuje proti výstavbě VTE na katastrech Jestřebí, Jestřebíčko a Pobučí. Navržené vymezeni akcelerační oblasti je v přímém rozporu s principem samosprávy. Autor návrhu nerespektuje deklarovaný postoj obce a jejich obyvatel, čímž dochází k narušeni důvěry v proces územního plánováni a k nucenému prosazováni záměru, který nemá místní akceptaci. Nucené vymezeni AOV proti výslovnému a odůvodněnému nesouhlasu obce (vyjádřenému usnesením zastupitelstva a petici) bez dostatečného prokázáni, že neexistuji jiné (vhodnější) lokality v rámci ČR, je nepřiměřeným zásahem do práva na samosprávu dle Ústavy ČR. požaduji doloženi variantního posouzeni, které prokáže, že cíle RED III nelze dosáhnout v lokalitách s nižším odporem místních komunit a nižšími environmentálními dopady." Vzhledem k výše uvedeným věcným a procesním vadám (zejména nepřezkoumatelnost, rozpor se směrnici RED III a chybné technické parametry v SEA) je návrh v rozporu s § 174 odst. 1 správního řádu. Trvám na tom, aby se správní orgán s každým bodem vypořádal jednotlivě a odůvodnil, proč upřednostňuje energetický záměr nad prokazatelnými hydrogeologickými a environmentálními riziky.	

Poř. č.	Připomínkové místo	Číslo jednací	Článek	AO	Připomínka	Vyhodnocení
1531.	Musil Karel	MMR-35548-2026-81	99cd, 99ck	AOV19, AOV27	Věc: **Námitka proti vymezení akceleračních zón A0V19 a A0V27 v okolí města Svitavy** Tímto podávám námitku proti vymezení akceleračních zón A0V19 a A0V27 v bezprostředním okolí města Svitavy, a to zejména z důvodu nepřiměřeného zásahu do krajinného rázu, negativního ovlivnění panoramatu města a snížení kvality okolní krajiny využívané obyvateli k rekreaci a každodennímu pobytu. Obě navržené akcelerační zóny se nacházejí ve vzdálenosti menší než tři kilometry od okraje zastavěného území města. Takto malá vzdálenost znamená, že případné rozsáhlé energetické stavby, zejména větrné elektrárny průmyslového měřítka, by byly trvale a dominantně přítomny v hlavních pohledových osách krajiny okolo Svitav. Významně by tak změnily charakter otevřené krajiny a narušily harmonické vztahy mezi sídlem, zemědělskou krajinou a horizonty okolních návrší. Krajinný ráz představuje podle českého právního řádu hodnotu chráněnou ve veřejném zájmu. Podle § 12 zákona č. 114/1992 Sb., o ochraně přírody a krajiny, je třeba chránit přírodní, kulturní a historickou charakteristiku určitého místa či oblasti. Vymezení akceleračních zón v tak těsné blízkosti města je s tímto principem v rozporu, protože vytváří předpoklad pro vznik výrazných vertikálních staveb, které by zásadně změnily vizuální charakter území. Okolí Svitavy je typické krajinnou mozaikou polí, lesních celků a menších sídel, přičemž hodnotu území tvoří právě relativně harmonický a dosud nenarušený horizont krajiny. Umístění rozsáhlých energetických zařízení do vzdálenosti menší než tři kilometry od obytné zástavby by vedlo k: • narušení dálkových pohledů a panoramatu města, • snížení estetické hodnoty krajiny, • urbanizaci dosud otevřeného prostoru, • negativnímu dopadu na rekreační využití krajiny obyvateli, • kumulaci vizuálních vlivů v bezprostředním okolí sídla.	**Akceptováno částečně.** Podatel požaduje vypuštění akceleračních oblastí AOV19 Trstěnice a AOV27 Mikuleč s odůvodněním, že obě oblasti leží ve vzdálenosti menší než 3 km od zastavěného území Svitav a že větrné elektrárny by trvale narušily pohledové osy, panorama města a harmonický horizont krajiny chráněný dle § 12 zákona č. 114/1992 Sb. Poukazuje rovněž na nedostatečné hodnocení kumulativních vlivů obou oblastí na krajinný ráz širšího okolí. AOV19 Trstěnice v Z2 ÚRP zůstává; vymezení této oblasti bylo provedeno na základě komplexního posouzení, jehož výsledky neodůvodňují její vypuštění. Vymezení akcelerační oblasti proběhlo na základě biologického posouzení konkrétního navrhovaného území podle § 11 odst. 3 resp. 4 ZOZE, jehož výsledky spolu s výsledky vyhodnocení vlivů na životní prostředí (SEA/VVURÚ, Příloha 5 k Z2 ÚRP) byly zapracovány do návrhu Změny č. 2 ÚRP; oblasti, u nichž autorizované osoby identifikovaly významné negativní nebo kumulativní vlivy, byly ze Z2 ÚRP vyloučeny (odůvodnění Z2 ÚRP, odst. 32). Zpracování VVURÚ odpovídá obsahem i strukturou požadavkům přílohy č. 4 stavebního zákona; jde o hodnocení na úrovni koncepce, nikoli na úrovni konkrétních záměrů, a tomu odpovídá i míra podrobnosti použitých podkladů. Problematika krajinného rázu byla posuzována v rámci VVURÚ, a to jak z hlediska navrhovaného souboru akceleračních oblastí jako celku, tak pro jednotlivé oblasti v kartách akceleračních oblastí (viz příloha č. 2 vyhodnocení vlivů). Vliv na krajinný ráz byl jedním z důvodů, proč bylo 16 původně uvažovaných akceleračních oblastí z návrhu zcela vypuštěno, a u 48 ze zbývajících 80 oblastí pro VTE byl snížen limit maximální výšky větrných elektráren. Záměry v akcelerační oblasti podléhají posouzení vlivů dle § 11 ZOZE v rámci jednotného environmentálního stanoviska; Konkrétní záměry se nadále povolují v souladu se stavebním zákonem za podmínek stanovených v územním opatření. Akcelerační oblast AOV27 – Mikuleč byla vypuštěna.

Poř. č.	Připomínkové místo	Číslo jednací	Článek	AO	Připomínka	Vyhodnocení
					Současně je třeba zohlednit, že akcelerační zóny mají zjednodušovat a urychlovat povolovací procesy. Právě proto musí být jejich vymezení mimořádně citlivé a nesmí se týkat území, kde existuje vysoké riziko zásahu do chráněných krajinných hodnot. V případě zón A0V19 a A0V27 takové riziko evidentně existuje. Namítám rovněž nedostatečné vyhodnocení kumulativních vlivů obou zón na krajinný ráz širšího okolí Svitav. Posuzování jednotlivých lokalit odděleně neodpovídá skutečnému dopadu na vnímání krajiny obyvateli ani návštěvníky území. S ohledem na výše uvedené požaduji: 1. vypuštění akceleračních zón A0V19 a A0V27 z návrhu, 2. případně jejich přesunutí do větší vzdálenosti od zastavěného území města, 3. doplnění podrobného a nezávislého hodnocení vlivu na krajinný ráz včetně vizualizací z veřejně přístupných míst a obytných částí města.	

Poř. č.	Připomínkové místo	Číslo jednací	Článek	AO	Připomínka	Vyhodnocení
1532.	Uličníková Lucie	MMR-35549-2026-81	99czzzb	AOV109	Věc: **I. PŘIPOMÍNKA K NÁVRHU ZMĚNY Č. 2 ÚZEMNÍHO ROZVOJOVÉHO PLÁNU ČR (§ 97 zák. č. 283/2021 Sb., stavební zákon)** **II. PŘIPOMÍNKY K VYHODNOCENÍ VLIVŮ NÁVRHU ZMĚNY Č. 2 ÚZEMNÍHO ROZVOJOVÉHO PLÁNU NA UDRŽITELNÝ ROZVOJ ÚZEMÍ** **III. PŘIPOMÍNKY K NÁVRHŮM JEDNOTLIVÝCH ÚZEMNÍCH OPATŘENÍ K AKCELERAČNÍM OBLASTEM VYMEZENÝM V NÁVRHU ZMĚNY Č. 2 ÚZEMNÍHO ROZVOJOVÉHO PLÁNU** **I. Úvod** Tímto podávám připomínku k návrhu vymezení akcelerační oblasti pro větrné elektrárny AOV109 Lukoveček. Na základě níže uvedených důvodů nesouhlasím s návrhem změny č. 2 ÚRP ČR, Vyhodnocení vlivů návrhu Změny č. 2 ÚRP na udržitelný rozvoj území (SEA) a návrhům jednotlivých územních opatření pro akcelerační oblasti (AO) vymezeným v návrhu Změny č. 2 ÚRP. Veškeré níže uvedené připomínky se vztahují současně ke všem výše uvedeným projednávaným částem veřejné vyhlášky. Vymezení území dotčeného připomínkami: obec Přílepy, katastrální území 736058 - Přílepy u Holešova, Zlínský kraj. Územní opatření k AOV109 Lukoveček a současně na širší území, které může být navrženým řešením přímo či nepřímo ovlivněno. Připomínku podávám: ☒ jako osoba žijící v dotčeném území ☒ jako vlastník nemovitosti v dotčeném území ☒ jako osoba, která může být dotčena dopady návrhu (např. z hlediska krajiny, životního prostředí či kvality života) Jedná se o území s významnými krajinnými, přírodními a obytnými hodnotami, které nejsou návrhem dostatečně respektovány. Dopad návrhu na mou osobu spočívá v tom, že se celé mé rodině výrazně zhorší podmínky k žití v této lokalitě, zejména nárůstem hluku (náš dům se nachází cca 600 m od hranice AOV109 1	**Akceptováno.** Akcelerační oblast AOV109 – Lukoveček byla vypuštěna.

Poř. č.	Připomínkové místo	Číslo jednací	Článek	AO	Připomínka	Vyhodnocení
					Lukoveček), klesne nám hodnota nemovitosti, dojde k destrukci přírody, negativní změně krajinného rázu a ohrožení živočichů žijících v této oblasti. S návrhem týkajícím se Územního opatření k AOV109 Lukoveček **nesouhlasím** a požaduji jeho **vyřazení nebo zásadní přepracování**, neboť vykazuje závažné nedostatky z hlediska zákonnosti, ochrany životního prostředí i dopadů na obyvatele v dané oblasti. **II. Zákonnost a nesoulad s právními předpisy ČR** **1) Rozpor se zákonem č. 500/2004 Sb., správní řád** ➢ § 3 – nebyl zjištěn stav bez důvodných pochybností ➢ § 68 – nedostatečné odůvodnění Návrh **je nepřezkoumatelný**, protože neobsahuje konkrétní podklady pro dané území. **2) Rozpor se zákonem č. 100/2001 Sb. (EIA/SEA),** chybí posouzení: ➢ kumulativních vlivů ➢ variantního řešení ➢ konkrétních dopadů na území Dokumentace SEA **je neúplná a věcně nedostatečná.** **3) Rozpor se zákonem č. 114/1992 Sb. (ochrana přírody a krajiny)** ➢ ohrožení krajinného rázu (§ 12) ➢ narušení ekologické stability ➢ zásah do biotopů a migračních tras **4) Rozpor se stavebním zákonem** ➢ § 18 a § 19 – ochrana hodnot území ➢ požadavek na udržitelný rozvoj Návrh představuje industrializaci volné krajiny **bez dostatečného odůvodnění**. **III. Nesoulad s právem Evropské unie** **1) Směrnice o ptácích (2009/147/ES) a o stanovištích (92/43/EHS)** ➢ nelze vyloučit negativní vliv na chráněné druhy ➢ chybí dostatečné biologické podklady **Rozpor** s požadavkem vyloučení významného vlivu. **2) Směrnice EIA (2011/92/EU)** ➢ nedostatečné zapojení veřejnosti ➢ nedostatečné vyhodnocení vlivů **3) Směrnice RED III (2023/2413)** nebyla doložena priorita využití: ➢ zastavěných ploch ➢ brownfieldů ➢ technicky narušených území 2	

Poř. č.	Připomínkové místo	Číslo jednací	Článek	AO	Připomínka	Vyhodnocení
					Vymezení ve volné krajině je v **rozporu s principem minimalizace dopadů.** **4) Princip předběžné opatrnosti (čl. 191 SFEU)** Politika Unie v oblasti životního prostředí přispívá k sledování následujících cílů: ➢ zachování, ochrana a zlepšování kvality životního prostředí, ➢ ochrana lidského zdraví, ➢ uvážlivé a racionální využívání přírodních zdrojů, **5) Evropská úmluva o krajině (European Landscape Convention), ETS No. 176** ➢ nedostatečná ochrana krajiny jako základní složky životního prostředí ➢ ignorování charakteru území ➢ nedostatečné zapojení veřejnosti do rozhodování o zásazích do krajiny **6) Aarhuská úmluva (Convention on Access to Information, Public Participation in Decision-making and Access to Justice in Environmental Matters), 1998** ➢ omezení práva veřejnosti na informace ➢ omezení účasti veřejnosti na rozhodovacích procesech (pouze formální zapojení) ➢ omezení práva veřejnosti na přístup k právní ochraně v záležitostech životního prostředí **IV. Nedostatky SEA a podkladů** ➢ absence terénních biologických průzkumů ➢ práce pouze s mapovými podklady (nedostatečné) ➢ chybí reálná data o výskytu druhů ➢ variantní řešení ➢ posouzení vlivu na zdraví Bez těchto podkladů **nelze učinit kvalifikovaný závěr**. Ministerstvo dopravy ve svém vyjádření č. j. MD-22459/2026-940/3 potvrdilo, že v České republice dosud neexistuje samostatná metodika pro posuzování vlivu větrných elektráren na bezpečnost silničního provozu. Tuto oblast označilo za metodickou mezeru a současně připustilo existenci odborně diskutovaných vizuálních a percepčních vlivů (např. vizuální distrakce, stínové efekty, noční překážkové osvětlení). Ministerstvo dopravy rovněž připustilo existenci identifikovatelných bezpečnostních rizik, jako je odlet ledu, havárie či odlet částí stavby. Tyto skutečnosti potvrzují, že podklady návrhu nejsou úplné a neumožňují kvalifikované posouzení bezpečnostních dopadů na dopravu. **V. Narušení krajiny a životního prostředí** Navržené řešení povede k: ➢ zásadní změně krajinného rázu ➢ narušení horizontů a dálkových pohledů ➢ vzniku bariér v krajině ➢ narušení ekologické konektivity ➢ znehodnocení zemědělské půdy ➢ zničení migračních tras živočichů Výška staveb (180 m a vyšší) **znamená nadregionální dopad**. **VI. Dopady na obyvatele** Návrh nedostatečně řeší negativní vliv na: 3	

Poř. č.	Připomínkové místo	Číslo jednací	Článek	AO	Připomínka	Vyhodnocení
					➢ hluk a nízkofrekvenční hluk ➢ stroboskopický efekt ➢ světelné zatížení ➢ kvalitu bydlení ➢ hodnotu nemovitostí Tyto **vlivy nejsou řádně vyhodnoceny.** **VII. Kumulativní a systémové dopady** Není řešeno: ➢ souběžné působení více projektů ➢ celkové zatížení území ➢ únosnost krajiny Hrozí **nevratná degradace území**. **VIII. Absence variantního řešení** Není doloženo, že byly posuzovány jiné lokality a méně konfliktní varianty, jedná se o porušení základního principu plánování. Nebyla rovněž posouzena tzv. nulová varianta (varianta 0), tedy stav území před realizací záměru, což znemožňuje objektivní hodnocení dopadů. **IX. Vyloučení EIA a nedostatečné posouzení vlivů** Navržené vymezení akceleračních oblastí má zásadní dopad i z hlediska následného povolování záměrů, neboť v těchto oblastech dochází k omezení, resp. vyloučení standardního posuzování vlivů na životní prostředí (EIA). O to vyšší nároky musí být kladeny na kvalitu, úplnost a konkrétnost podkladů a vyhodnocení vlivů na životní prostředí již na úrovni tohoto návrhu, neboť územní opatření dle ZOZE nemůže plnohodnotně nahradit individuální posouzení konkrétních záměrů. Předložený návrh však tyto požadavky nenaplňuje, zejména postrádá dostatečné vyhodnocení konkrétních lokálních dopadů, kumulativních vlivů více záměrů v území a jejich dopadů na krajinný ráz, obytné prostředí a veřejné zdraví. Ministerstvo vnitra – generální ředitelství HZS ČR ve svém oficiálním vyjádření ze dne 6. 2. 2026 potvrdilo, že v České republice dosud neexistuje komplexní právní ani metodická úprava požární bezpečnosti větrných elektráren. Současně uvedlo, že nejsou stanoveny konkrétní minimální odstupové vzdálenosti těchto staveb od lesních porostů či obytné zástavby z hlediska požárního rizika a že zásah jednotek požární ochrany je v případě požáru větrné elektrárny převážně pouze defenzivní. Tato skutečnost dokládá, že stát dosud nemá komplexně řešenou požární bezpečnost těchto staveb, přestože jsou navrhovány ve stále větším rozsahu, často v blízkosti lesních porostů, chráněných území, zemědělské krajiny či obytné zástavby. Za situace, kdy neexistuje metodika požární bezpečnosti větrných elektráren ani stanovené odstupové vzdálenosti těchto staveb od lesních porostů či obytné zástavby, nelze učinit závěr o přijatelnosti rizik, a tedy ani o způsobilosti území pro vymezení akcelerační oblasti. **X. Hlavní požadavek** Navrhuji: 1) **Vyřazení výše uvedené akcelerační oblasti z návrhu** 4	

Poř. č.	Připomínkové místo	Číslo jednací	Článek	AO	Připomínka	Vyhodnocení
					nebo 2) Zároveň (pro případ, že nebude tomuto požadavku vyhověno) **požaduji, aby návrh změny č. 2 ÚRP ČR nebyl v této části schválen a byl vrácen k zásadnímu přepracování**, a to zejména po doplnění: • posouzení vlivu na lokality Natura 2000 dle čl. 6 odst. 3 směrnice 92/43/EHS • dostatečný biologický průzkumu odpovídající metodikám MŽP v různých ročních obdobích • hodnocení vlivu na populace netopýrů • posouzení kumulativních vlivů v širším území • hodnocení dopadů na krajinný ráz • hodnocení dopadů na využití nemovitostí vlastníků v dosahu navrhovaných 500 m od obytné zástavby a přímý dopad vymezení AO na výkon vlastnických práv těchto vlastníků, včetně uvedení metodiky, podle které se určuje vzdálenost od zastavěného území • zdůvodnění nevyužití brownfieldů a narušených území uvedených v Národní databázi brownfieldů • metodických podkladů pro posouzení vlivu větrných elektráren na bezpečnost silničního provozu, včetně vyhodnocení vizuálních a percepčních vlivů a identifikovaných bezpečnostních rizik • podkladů týkajících se požární bezpečnosti větrných elektráren, včetně metodiky požárního posouzení, stanovení minimálních odstupových vzdáleností od lesních porostů, obytné zástavby, dopravní infrastruktury a dalších citlivých území, a vyhodnocení zásahových možností jednotek požární ochrany Do doby doplnění těchto podkladů nelze území považovat za způsobilé pro vymezení akcelerační oblasti. Podané připomínky jsou blanketní, podatel si vymezuje právo připomínky doplnit ve lhůtě 15 dnů ode dne veřejného projednání. **XI. Závěr** Návrh v předložené podobě není dostatečně odůvodněný, není podložen odbornými daty, je v rozporu s právními předpisy ČR i EU a může mít závažné dopady na krajinu, životní prostředí i obyvatele, proto požaduji především vyřazení Územního opatření k AOV109 Lukoveček z návrhu Změny č. 2 Územního rozvojového plánu ČR. Pro případ, že tomuto požadavku nebude vyhověno, požaduji zásadní přepracování Návrhu Změny č. 2 ÚRP ČR tak, aby byl v souladu s právními předpisy a byly řádně vyhodnoceny jeho dopady. Žádám, aby tato připomínka byla řádně vypořádána v souladu se zákonem a aby bylo uvedeno konkrétní odůvodnění přijatého řešení.	

Poř. č.	Připomínkové místo	Číslo jednací	Článek	AO	Připomínka	Vyhodnocení
1533.	Orel Libor	MMR-35552-2026-81	99cm, 99cn, 99co	AOV29,AOV30, AOV31	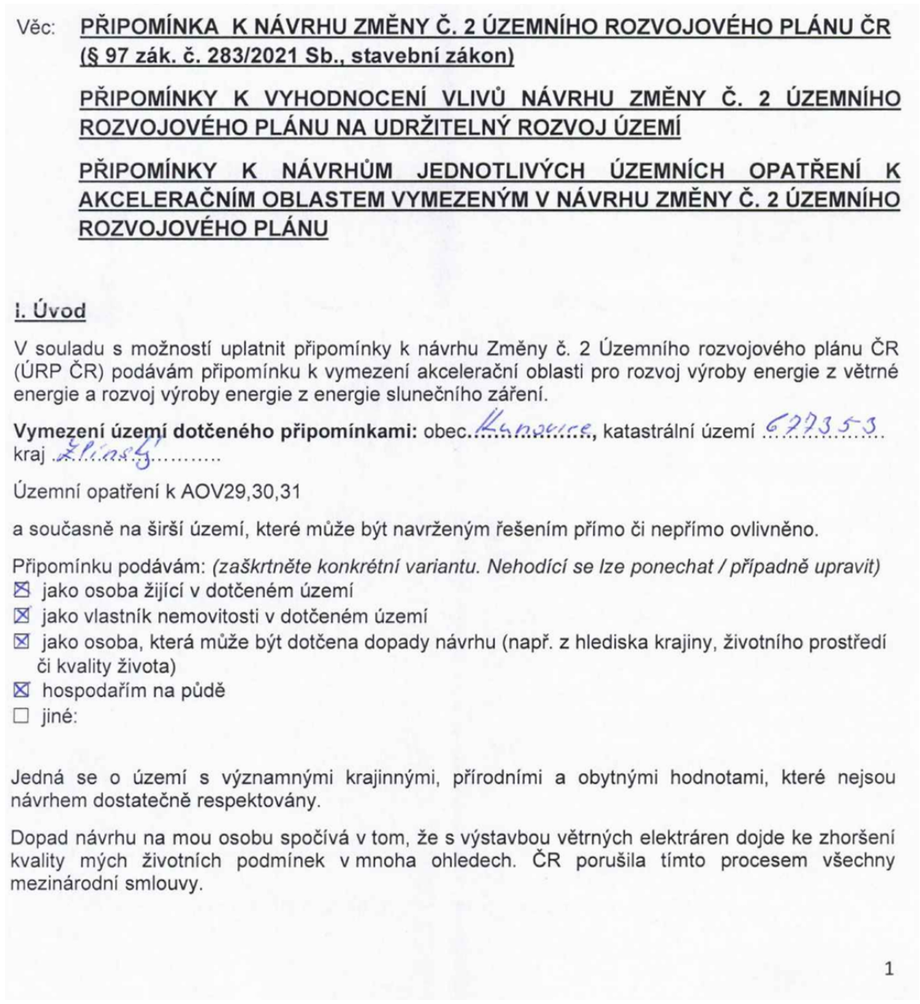	**Akceptováno částečně.** Podatel požaduje vyřazení nebo zásadní přepracování akceleračních oblastí AOV29 Býškovice, AOV30 Kunovice a AOV31 Kelč s odkazem na tvrzené rozpory se správním řádem, zákonem EIA/SEA, zákonem o ochraně přírody, stavebním zákonem a právem EU, jakož i na procesní nedostatky SEA, absenci terénních biologických průzkumů, narušení krajinného rázu, dopady na obyvatele a absenci kumulativního posouzení. Změna č. 2 ÚRP byla zpracována v souladu s platnými právními předpisy; uplatněná tvrzení o její nezákonnosti nejsou opodstatněná. Vymezení akcelerační oblasti proběhlo na základě biologického posouzení konkrétního navrhovaného území podle § 11 odst. 3 resp. 4 ZOZE, jehož výsledky spolu s výsledky vyhodnocení vlivů na životní prostředí (SEA/VVURÚ, Příloha 5 k Z2 ÚRP) byly zapracovány do návrhu Změny č. 2 ÚRP; oblasti, u nichž autorizované osoby identifikovaly významné negativní nebo kumulativní vlivy, byly ze Z2 ÚRP vyloučeny (odůvodnění Z2 ÚRP, odst. 32). Zpracování VVURÚ odpovídá obsahem i strukturou požadavkům přílohy č. 4 stavebního zákona; jde o hodnocení na úrovni koncepce, nikoli na úrovni konkrétních záměrů, a tomu odpovídá i míra podrobnosti použitých podkladů. Problematika krajinného rázu byla posuzována v rámci VVURÚ, a to jak z hlediska navrhovaného souboru akceleračních oblastí jako celku, tak pro jednotlivé oblasti v kartách akceleračních oblastí (viz příloha č. 2 vyhodnocení vlivů). Vliv na krajinný ráz byl jedním z důvodů, proč bylo 16 původně uvažovaných akceleračních oblastí z návrhu zcela vypuštěno, a u 48 ze zbývajících 80 oblastí pro VTE byl snížen limit maximální výšky větrných elektráren. Záměry v akcelerační oblasti podléhají posouzení vlivů dle § 11 ZOZE v rámci jednotného environmentálního stanoviska; Konkrétní záměry se nadále povolují v souladu se stavebním zákonem za podmínek stanovených v územním opatření. Ustanovení § 4 odst. 3 ZOZE ve spojení s čl. 15c směrnice RED III stanoví typová území, která mají být při vymezování akceleračních oblastí upřednostněna (plochy narušené těžbou, brownfieldy, degradovaná půda, někdejší vojenské plochy); tato ustanovení nevylučují vymezení akcelerační oblasti na jiných plochách. Vymezení akceleračních oblastí pro VTE výhradně na degradovaných nebo brownfieldových plochách nebylo s ohledem na prostorové nároky technologie větrných elektráren proveditelné. Do územního opatření u akcelerační oblasti pro VTE je zapracována podmínka zpracování hlukové studie a

Poř. č.	Připomínkové místo	Číslo jednací	Článek	AO	Připomínka	Vyhodnocení
					S návrhem týkajícím se Územního opatření k AOV29,30,31 **nesouhlasím** a požaduji jeho **vyřazení nebo zásadní přepracování**, neboť vykazuje závažné nedostatky z hlediska zákonnosti, ochrany životního prostředí i dopadů na obyvatele v dané oblasti. **II. Zákonnost a nesoulad s právními předpisy ČR** **1) Rozpor se zákonem č. 500/2004 Sb., správní řád** ➢ § 3 – nebyl zjištěn stav bez důvodných pochybností ➢ § 68 – nedostatečné odůvodnění Návrh **je nepřezkoumatelný**, protože neobsahuje konkrétní podklady pro dané území. **2) Rozpor se zákonem č. 100/2001 Sb. (EIA/SEA),** chybí posouzení: ➢ kumulativních vlivů ➢ variantního řešení ➢ konkrétních dopadů na území Dokumentace SEA **je neúplná a věcně nedostatečná.** **3) Rozpor se zákonem č. 114/1992 Sb. (ochrana přírody a krajiny)** ➢ ohrožení krajinného rázu (§ 12) ➢ narušení ekologické stability ➢ zásah do biotopů a migračních tras **4) Rozpor se stavebním zákonem** ➢ § 18 a § 19 – ochrana hodnot území ➢ požadavek na udržitelný rozvoj Návrh představuje industrializaci volné krajiny **bez dostatečného odůvodnění**. **III. Nesoulad s právem Evropské unie** **1) Směrnice o ptácích (2009/147/ES) a o stanovištích (92/43/EHS)** ➢ nelze vyloučit negativní vliv na chráněné druhy ➢ chybí dostatečné biologické podklady **Rozpor** s požadavkem vyloučení významného vlivu. **2) Směrnice EIA (2011/92/EU)** ➢ nedostatečné zapojení veřejnosti ➢ nedostatečné vyhodnocení vlivů **3) Směrnice RED III (2023/2413)** nebyla doložena priorita využití: ➢ zastavěných ploch ➢ brownfieldů ➢ technicky narušených území Vymezení ve volné krajině je v **rozporu s principem minimalizace dopadů.** 2	minimalizace shadow flicker efektu. Ustanovení obecně závazných právních předpisů týkajících se hlukové zátěže nejsou uplatněním Změny č. 2 ÚRP porušena. Zadání Změny č. 2 ÚRP schválené vládou ČR nepožadovalo variantní řešení. Vlivy návrhu, včetně kumulativních vlivů, byly posouzeny na úrovni koncepce v rámci VVURÚ. Proběhlo hodnocení nulové varianty (platné znění ÚRP) vůči navrhované variantě (Změna č. 2 Poznámka: Akcelerační oblast AOV31 Kelč byla na základě výsledků biologického posouzení a připomínek dotčených orgánů zmenšena.

Poř. č.	Připomínkové místo	Číslo jednací	Článek	AO	Připomínka	Vyhodnocení
					4) Princip předběžné opatrnosti (čl. 191 SFEU) Politika Unie v oblasti životního prostředí přispívá k sledování následujících cílů: ➢ zachování, ochrana a zlepšování kvality životního prostředí, ➢ ochrana lidského zdraví, ➢ uvážlivé a racionální využívání přírodních zdrojů, **5) Evropská úmluva o krajině (European Landscape Convention), ETS No. 176** ➢ nedostatečná ochrana krajiny jako základní složky životního prostředí ➢ ignorování charakteru území ➢ nedostatečné zapojení veřejnosti do rozhodování o zásazích do krajiny **6) Aarhuská úmluva (Convention on Access to Information, Public Participation in Decision-making and Access to Justice in Environmental Matters), 1998** ➢ omezení práva veřejnosti na informace ➢ omezení účasti veřejnosti na rozhodovacích procesech (pouze formální zapojení) ➢ omezení práva veřejnosti na přístup k právní ochraně v záležitostech životního prostředí **IV. Nedostatky SEA a podkladů** ➢ absence terénních biologických průzkumů ➢ práce pouze s mapovými podklady (nedostatečné) ➢ chybí reálná data o výskytu druhů ➢ variantní řešení ➢ posouzení vlivu na zdraví Bez těchto podkladů **nelze učinit kvalifikovaný závěr**. **V. Narušení krajiny a životního prostředí** Navržené řešení povede k: ➢ zásadní změně krajinného rázu ➢ narušení horizontů a dálkových pohledů ➢ vzniku bariér v krajině ➢ narušení ekologické konektivity ➢ znehodnocení zemědělské půdy ➢ zničení migračních tras živočichů Výška staveb (180 m a vyšší) **znamená nadregionální dopad**. **VI. Dopady na obyvatele** Návrh nedostatečně řeší negativní vliv na: ➢ hluk a nízkofrekvenční hluk ➢ stroboskopický efekt ➢ světelné zatížení ➢ kvalitu bydlení ➢ hodnotu nemovitostí Tyto **vlivy nejsou řádně vyhodnoceny.** 3	

Poř. č.	Připomínkové místo	Číslo jednací	Článek	AO	Připomínka	Vyhodnocení
					VII. Kumulativní a systémové dopady Není řešeno: ➢ souběžné působení více projektů ➢ celkové zatížení území ➢ únosnost krajiny Hrozí **nevratná degradace území**. **VIII. Absence variantního řešení** Není doloženo, že byly posuzovány jiné lokality a méně konfliktní varianty, jedná se o porušení základního principu plánování. Nebyla rovněž posouzena tzv. nulová varianta (varianta 0), tedy stav území před realizací záměru, což znemožňuje objektivní hodnocení dopadů. **IX. Vyloučení EIA a nedostatečné posouzení vlivů** Navržené vymezení akceleračních oblastí má zásadní dopad i z hlediska následného povolování záměrů, neboť v těchto oblastech dochází k omezení, resp. vyloučení standardního posuzování vlivů na životní prostředí (EIA). O to vyšší nároky musí být kladeny na kvalitu, úplnost a konkrétnost podkladů a vyhodnocení vlivů na životní prostředí již na úrovni tohoto návrhu, neboť územní opatření dle ZOZE nemůže plnohodnotně nahradit individuální posouzení konkrétních záměrů. Předložený návrh však tyto požadavky nenaplňuje, zejména postrádá dostatečné vyhodnocení konkrétních lokálních dopadů, kumulativních vlivů více záměrů v území a jejich dopadů na krajinný ráz, obytné prostředí a veřejné zdraví. **X. Hlavní požadavek** Navrhuji: 1) **Vyřazení výše uvedené akcelerační oblasti z návrhu** nebo 2) Zároveň (pro případ, že nebude tomuto požadavku vyhověno) **požaduji, aby návrh změny č. 2 ÚRP ČR nebyl v této části schválen a byl vrácen k zásadnímu přepracování**, a to zejména po doplnění: • posouzení vlivu na lokality Natura 2000 dle čl. 6 odst. 3 směrnice 92/43/EHS • dostatečný biologický průzkumu odpovídající metodikám MŽP v různých ročních obdobích • hodnocení vlivu na populace netopýrů • posouzení kumulativních vlivů v širším území • hodnocení dopadů na krajinný ráz • hodnocení dopadů na využití nemovitostí vlastníků v dosahu navrhovaných 500 m od obytné zástavby a přímý dopad vymezení AO na výkon vlastnických práv těchto vlastníků, včetně uvedení metodiky, podle které se určuje vzdálenost od zastavěného území • zdůvodnění nevyužití brownfieldů a narušených území uvedených v Národní databázi brownfieldů 4	

Poř. č.	Připomínkové místo	Číslo jednací	Článek	AO	Připomínka	Vyhodnocení
					Do doby doplnění těchto podkladů nelze území považovat za způsobilé pro vymezení akcelerační oblasti. Podané připomínky jsou blanketní, podatel si vymezuje právo připomínky doplnit ve lhůtě 15 dnů ode dne veřejného projednání. **XI. Závěr** Návrh v předložené podobě není dostatečně odůvodněný, není podložen odbornými daty, je v rozporu s právními předpisy ČR i EU a může mít závažné dopady na krajinu, životní prostředí i obyvatele, proto požaduji především vyřazení Územního opatření k AOV29,30,31 z návrhu Změny č. 2 Územního rozvojového plánu ČR. Pro případ, že tomuto požadavku nebude vyhověno, požaduji zásadní přepracování Návrhu Změny č. 2 ÚRP ČR tak, aby byl v souladu s právními předpisy a byly řádně vyhodnoceny jeho dopady. Žádám, aby tato připomínka byla řádně vypořádána v souladu se zákonem a aby bylo uvedeno konkrétní odůvodnění přijatého řešení.	
1534.	Havránek František	MMR-35553-2026-81	99cu	AOV38	**PŘIPOMÍNKA K NÁVRHU ZMĚNY Č. 2 ÚZEMNÍHO ROZVOJOVÉHO PLÁNU ČR (§ 97 zák. č. 283/2021 Sb., stavební zákon)** **PŘIPOMÍNKY K VYHODNOCENÍ VLIVŮ NÁVRHU ZMĚNY Č. 2 ÚZEMNÍHO ROZVOJOVÉHO PLÁNU NA UDRŽITELNÝ ROZVOJ ÚZEMÍ** **PŘIPOMÍNKY K NÁVRHŮM JEDNOTLIVÝCH ÚZEMNÍCH OPATŘENÍ K AKCELERAČNÍM OBLASTEM VYMEZENÝM V NÁVRHU ZMĚNY Č. 2 ÚZEMNÍHO ROZVOJOVÉHO PLÁNU** **I. Úvod** V souladu s možností uplatnit připomínky k návrhu Změny č. 2 Územního rozvojového plánu ČR (ÚRP ČR) podávám připomínku k vymezení akcelerační oblasti pro rozvoj výroby energie z větrné energie. Územní opatření k **AOV38**. **Vymezení území dotčeného připomínkami v Jihomoravském kraji:** • k.ú. 613011 Jeneč v obci Brťov-Jeneč (správní obvod obce s rozšířenou působností, dále jen „ORP“, Blansko) • k.ú. 616010 Bukovice u Rohozce v obci Bukovice • k.ú. 739511 Rašov v obci Rašov • k.ú. 740454 Rohozec u Tišnova v obci Rohozec • k.ú. 762377 Šerkovice v obci Šerkovice • k.ú. 774634 Unín v obci Unín • k.ú. 792918 Zhoř u Rohozce v obci Zhoř (správní obvod ORP Tišnov) a současně na širší území, které může být navrženým řešením přímo či nepřímo ovlivněno. Připomínku podávám: • jako osoba žijící v dotčeném území • jako vlastník nemovitosti v dotčeném území • jako osoba, která může být dotčena dopady návrhu (např. z hlediska krajiny, životního prostředí či kvality života • hospodařím na půdě	**Akceptováno.** Akcelerační oblast AOV38 – Rohozec byla vypuštěna.

Poř. č.	Připomínkové místo	Číslo jednací	Článek	AO	Připomínka	Vyhodnocení
					Jedná se o území s významnými krajinnými, přírodními a obytnými hodnotami, které nejsou návrhem dostatečně respektovány. Dopad návrhu na mou osobu spočívá v tom, *že.....* S návrhem týkajícím se Územního opatření k AOV38. **nesouhlasím** a požaduji jeho **vyřazení nebo zásadní přepracování**, neboť vykazuje závažné nedostatky z hlediska zákonnosti, ochrany životního prostředí i dopadů na obyvatele v dané oblasti. **II. Zákonnost a nesoulad s právními předpisy ČR** **1) Rozpor se zákonem č. 500/2004 Sb., správní řád** • § 3 – nebyl zjištěn stav bez důvodných pochybností • § 68 – nedostatečné odůvodnění Návrh **je nepřezkoumatelný**, protože neobsahuje konkrétní podklady pro dané území. **2) Rozpor se zákonem č. 100/2001 Sb. (EIA/SEA),** chybí posouzení: • kumulativních vlivů • variantního řešení • konkrétních dopadů na území Dokumentace SEA **je neúplná a věcně nedostatečná.** **3) Rozpor se zákonem č. 114/1992 Sb. (ochrana přírody a krajiny)** • ohrožení krajinného rázu (§ 12) • narušení ekologické stability • zásah do biotopů a migračních tras **4) Rozpor se stavebním zákonem** • § 18 a § 19 – ochrana hodnot území • požadavek na udržitelný rozvoj Návrh představuje industrializaci volné krajiny **bez dostatečného odůvodnění.** **III. Nesoulad s právem Evropské unie** **1) Směrnice o ptácích (2009/147/ES) a o stanovištích (92/43/EHS)** • nelze vyloučit negativní vliv na chráněné druhy • chybí dostatečné biologické podklady **Rozpor** s požadavkem vyloučení významného vlivu. **2) Směrnice EIA (2011/92/EU)** • nedostatečné zapojení veřejnosti • nedostatečné vyhodnocení vlivů	

Poř. č.	Připomínkové místo	Číslo jednací	Článek	AO	Připomínka	Vyhodnocení
					3) Směrnice RED III (2023/2413) nebyla doložena priorita využití: • zastavěných ploch • brownfieldů • technicky narušených území Vymezení ve volné krajině je v **rozporu s principem minimalizace dopadů.** **4) Princip předběžné opatrnosti (čl. 191 SFEU)** Politika Unie v oblasti životního prostředí přispívá k sledování následujících cílů: • zachování, ochrana a zlepšování kvality životního prostředí, • ochrana lidského zdraví, • uvážlivé a racionální využívání přírodních zdrojů, **5) Evropská úmluva o krajině (European Landscape Convention), ETS No. 176** • nedostatečná ochrana krajiny jako základní složky životního prostředí • ignorování charakteru území • nedostatečné zapojení veřejnosti do rozhodování o zásazích do krajiny **6) Aarhuská úmluva (Convention on Access to Information, Public Participation in Decision making and Access to Justice in Environmental Matters), 1998** • omezení práva veřejnosti na informace • omezení účasti veřejnosti na rozhodovacích procesech (pouze formální zapojení) • omezení práva veřejnosti na přístup k právní ochraně v záležitostech životního prostředí **IV. Procesní a metodické nedostatky návrhu SEA a podkladů** • absence terénních biologických průzkumů • práce pouze s mapovými podklady (nedostatečné) • chybí reálná data o výskytu druhů • variantní řešení • posouzení vlivu na zdraví Bez těchto podkladů **nelze učinit kvalifikovaný závěr.** **V. Odborné nedostatky vymezení AOV38** **V.1 Kolize s bezpečností leteckého provozu a plochou pro SLZ** Navržená oblast AOV38 vykazuje přímý geografický a výškový střet s aktivně využívanou plochou pro sportovní létající zařízení (SLZ) Brťov-Jeneč. AO zasahuje do koridoru provádění jižního letištního okruhu. Umístění výškových staveb v tomto prostoru představuje nepřijatelné bezpečnostní riziko pro letový provoz a je v přímém rozporu se stávajícím využitím vzdušného prostoru v dané lokalitě • Absence nezbytných odborných stanovisek (k vymezení AO zcela chybí nebo nebylo veřejnosti předloženo vyjádření klíčových institucí hájících bezpečnost vzdušného prostoru - Úřadu pro civilní letectví, Řízení letového provozu a Provozovatele plochy pro SLZ Brťov – Jeneč).	

Poř. č.	Připomínkové místo	Číslo jednací	Článek	AO	Připomínka	Vyhodnocení
					Absence těchto podkladů činí návrh v části AOV38 nepřezkoumatelným a v rozporu se zásadou zjištění stavu věci bez důvodných pochybností. **V.2 Ohrožení Přírodní památky (PP) Svídovec a biodiverzity území** Navržená oblast AOV38 se nachází v přímém vizuálním a ekologickém kontaktu s Přírodní památkou (PP) Svídovec. Přestože se akcelerační oblast s chráněným územím plošně nepřekrývá, její realizace představuje nepřípustné riziko pro předměty ochrany PP Svídovec v důsledku kumulativních a synergických vlivů, které zasahují do širšího okolí bez ohledu na formální hranice chráněného území: • **Zásah do hydrogeologie a vodního režimu:** ymezená akcelerační oblast AOV38 a PP Svídovec tvoří z hlediska geomorfologie a hydrologie jeden funkční celek v rámci povodí potoka Lubě (č. H. p. 4-15-02-054). Vzhledem k masivnímu charakteru základových konstrukcí VTE (stovky tun betonu a oceli zasahující do hloubky podloží) existuje důvodné riziko narušení puklinových systémů podzemních vod. Tato změna může vést k destabilizaci vlhkostních poměrů v PP Svídovec, na které je existenčně vázána vzácná flóra (např. Botrychium lunaria). Dokumentace SEA zcela postrádá odborné posouzení těchto hydrologických vazeb, což činí návrh v této části nepřezkoumatelným. • **Ohrožení vzácné flóry a změna mikroklimatu**: Existence unikátních vápnomilných společenstev PP Svídovec, zejména kriticky citlivé vratičky měsíční (Botrychium lunaria), medovníku meduňkolistého, vemeníku dvoulistého a lilie zlatohlavé, je přímo závislá na stabilním mikroklimatu lokality. Turbulence a míchání vzdušných mas rotory VTE o výšce 185 m v dosahu chráněného území způsobují zvýšený výpar a změny teploty přízemních vrstev vzduchu. Tyto mikroklimatické anomálie mohou vést k vysušování stanovišť a degradaci vzácných fytocenóz. Předložená dokumentace SEA zcela postrádá expertní posouzení vlivu těchto změn na konkrétní předměty ochrany PP, což činí návrh v této části neodborným a neúplným. • **Vliv na chráněnou faunu (netopýři a hmyz)**: Umístění výškových staveb o celkové výšce 185 m do území, které je s PP Svídovec úzce ekologicky propojeno, představuje potenciální riziko zvýšené mortality chráněných druhů letounů (netopýrů) v důsledku barotrauma. Vzhledem k tomu, že PP Svídovec plní funkci klíčového úkrytu (refugia) a okolní plochy v AOV38 slouží jako nezbytný potravní biotop, lze důvodně předpokládat negativní ovlivnění životního cyklu dotčených populací a vznik bariérového efektu pro ptactvo a hmyz. Dokumentace SEA tato rizika a funkční ekosystémové vazby v krajině zcela opomíjí a nepředkládá relevantní odborné podklady, které by tato rizika mohly spolehlivě vyvrátit. • **Narušení krajinného rázu a integrity území**: Návrh nerespektuje vizuální integritu dominanty PP Svídovec. Vztyčení průmyslových objektů o výšce 185 m v bezprostředním pohledovém horizontu této přírodní památky drasticky znehodnocuje její estetický a krajinotvorný význam. Vzhledem k extrémnímu výškovému parametru staveb dochází k narušení krajinného rázu v celém dotčeném území, přičemž vzdálenost jednotek kilometrů je pro eliminaci tohoto negativního vizuálního ovlivnění zcela nedostatečná. Dokumentace SEA tato rizika a funkční ekosystémové vazby v krajině zcela opomíjí a nepředkládá relevantní odborné podklady, které by tato rizika mohly spolehlivě vyvrátit. Vzhledem k absenci relevantních odborných podkladů k výše uvedeným bodům nelze v této fázi učinit kvalifikovaný závěr o přijatelnosti lokality AOV38.	

Poř. č.	Připomínkové místo	Číslo jednací	Článek	AO	Připomínka	Vyhodnocení
					V.3 Rozpor vymezení s ochranou dálkového migračního koridoru: Návrh textové části Opatření obecné povahy (OOP) stanovuje jako závaznou podmínku, že záměry OZE budou umisťovány mimo plochy a koridory územního systému ekologické stability a mimo regionální a nadregionální biokoridory. Navržené plošné vymezení akcelerační oblasti AOV38 Rohozec je však s touto vlastní podmínkou v přímém věcném rozporu, neboť do své plochy zahrnuje a přímo protíná zákonem chráněný dálkový migrační koridor. Předpoklad, že funkčnost koridoru lze zachovat pouhou lokalizací paty stožárů mimo jeho osu, je z odborného hlediska neudržitelný. Vzhledem k celkovým parametrům VTE (výška 185 m) a jejich kumulativnímu akustickému a vizuálnímu vlivu může dojít k faktickému zablokování migrační prostupnosti a znehodnocení celého segmentu DMK. Vymezení akcelerační oblasti v takto definovaném střetu s dálkovým migračním koridorem zakládá vnitřní rozpor v návrhu OOP, pročež nelze bez doplňujících odborných studií učinit kvalifikovaný závěr o přijatelnosti lokality. **V.4 Ohrožení funkčnosti Obory Střela**: Navržená oblast AOV38 se nachází v bezprostřední blízkosti (cca 600 m) trvale oploceného areálu Obory Střela, sloužícího k intenzivnímu chovu mufloní a dančí zvěře. Vzhledem k tomu, že zvěř v uzavřené oboře nemá možnost přirozeného úniku před hlukem, infrazvukem a stroboskopickým efektem rotorů, představuje provoz VTE o výšce 185 m extrémní biologickou zátěž a riziko chronického stresu chovaných populací. Umístění takto rozměrných staveb vedle chovného areálu přímo znehodnocuje dlouhodobý hospodářský záměr a investice do správy tohoto území. Absence vyhodnocení vlivů na toto specifické hospodaření v krajině a pohodu zvířat (welfare) znemožňuje objektivní posouzení přijatelnosti záměru. **V.5 Ohrožení ptactva a jeho migračních tras:** Vymezené území AOV38 a přilehlá PP Svídovec tvoří funkční celek, který je domovem řady chráněných druhů ptactva, pro které větrné elektrárny představují přímé ohrožení kolizemi s rotory i nepřímé riziko v podobě ztráty biotopu. V tomto území je potvrzen výskyt a hnízdění druhů s velkým akčním rádiem, jako je včelojed lesní, luňák červený nebo čáp černý, pro které představují rotory o výšce 185 m v otevřené krajině fatální riziko při lovu. Okolní smíšené a listnaté lesy jsou zároveň klíčovým hnízdním biotopem silně ohroženého krutihlava obecného (Jynx torquilla) a lejska bělokrkého (Ficedula albicollis). Pro tyto lesní druhy představuje provoz VTE v bezprostřední blízkosti porostů trvalý rušivý faktor v podobě hluku a vizuálního smogu, který může vést k opuštění hnízdišť. Celá oblast navíc slouží jako lokální tahová cesta ptactva a vznik „stěny“ z větrných elektráren utí ptáky tyto trasy měnit, což zvyšuje jejich energetický výdej a stres. V předložené dokumentaci SEA zcela chybí relevantní terénní ornitologický průzkum, který by vyhodnotil sezónní výskyt a hustotu přeletů těchto druhů přes vymezené území. Bez těchto odborných podkladů nelze učinit kvalifikovaný závěr o přijatelnosti záměru. **V.6 Ohrožení povrchových vod a hydrologického režimu území:** Vymezené území AOV38 představuje významnou plochu pro zadržování vody v krajině, která může přímo ovlivňovat hydrologickou stabilitu povodí řek Lubě a Lomničky. Výstavba větrných elektráren a doprovodné technické infrastruktury (příjezdové komunikace pro těžkou techniku, rozsáhlé manipulační a montážní plochy) může vést k plošnému záboru a silnému zhutnění půdy. Tento zásah může snižovat přirozenou schopnost území vsakovat srážkovou vodu a zvyšovat koeficient povrchového odtoku. Zrychlený odtok z takto rozsáhlých zpevněných ploch představuje riziko pro koryta obou zmíněných toků, kde může docházet k nárazovému přetížení jejich kapacity, zvýšené erozi a následnému zhoršení kvality vody v níže položených obcích. Zásadní riziko představuje již samotná fáze výstavby, kdy při rozsáhlých zemních pracích a zakládání patek v citlivém vápencovém podloží může dojít k narušení či znečištění kolektorů podzemních vod. Přítomnost těžké	

Poř. č.	Připomínkové místo	Číslo jednací	Článek	AO	Připomínka	Vyhodnocení
					stavební mechanizace a manipulace s provozními hmotami a betonovými směsmi v blízkosti PP Svídovec představuje riziko úniku látek, které se v tomto typu propustného podloží mohou šířit velmi rychle. Dokumentace nedostatečně vyhodnocuje rizika spojená s přítomností technologických náplní (oleje, chladicí kapaliny) a zcela opomíjí krizové scénáře pro případ technické havárie či požáru, které by v této lokalitě mohly vést k ohrožení zdrojů podzemních vod. Vzhledem k absenci odborného hydrologického posouzení vlivu výstavby i provozu na odtokové poměry a čistotu vod v dotčeném území nelze učinit kvalifikovaný závěr o přijatelnosti záměru. **V.7 Rozpor s prioritami umisťování OZE (Směrnice RED III a zákon č. 183/2006 Sb. / 283/2021 Sb.)** Navržené vymezení oblasti AOV38 je v přímém rozporu s evropskou směrnicí RED III (2023/2413) a její probíhající transpozicí do českého právního řádu (zejména v souvislosti se zákonem č. 458/2000 Sb., energetický zákon, a stavebním zákonem). Tato legislativa jasně definuje, že pro rozvoj obnovitelných zdrojů mají být prioritně využívány tzv. „akcelerační zóny“, které jsou umisťovány na ekologicky zasažené plochy (brownfieldy, plochy u dálnic, průmyslové areály, degradované plochy). Lokalita AOV38 však sestává z dosud neporušených travnatých ploch, zemědělské půdy a především rozsáhlých lesních porostů. Umístění větrných elektráren do těchto biologicky cenných lokalit je v zásadním rozporu s principem prioritního využívání antropogenně ovlivněných ploch. V dokumentaci není uvedena informace o konkrétním rozsahu (v hektarech) nezbytného trvalého i dočasného odlesnění. Instalace moderních větrných elektráren vyžaduje vybudování extrémně širokých a zpevněných příjezdových koridorů pro nadrozměrnou techniku, stejně jako rozsáhlých manipulačních ploch. Plošné kácení lesů v této lokalitě může mít devastující dopady na stabilitu krajiny, které dokumentace dostatečně nereflektuje. Konkrétně může dojít k: • **Destrukci lesního mikroklimatu**: Vznik technických koridorů v souvislých lesních celcích narušuje přirozené migrační trasy a životní prostor lesní zvěře. • **Fragmentaci biotopů**: Vznik technických koridorů v souvislých lesních celcích narušuje přirozené migrační trasy a životní prostor lesní zvěře. • **Trvalé ztrátě biodiverzity**: Odstranění vzrostlých porostů představuje ztrátu, kterou nelze plnohodnotně kompenzovat náhradní výsadbou v jiné lokalitě z důvodu odlišných stanovištních podmínek Vzhledem k tomu, že dokumentace nekvantifikuje rozsah kácení ani nevyhodnocuje jeho sekundární vlivy na stabilitu lesních ekosystémů, nelze považovat záměr za dostatečně posouzený a přípustný. **VI. Narušení krajiny a životního prostředí** Navržené řešení povede k: • zásadní změně krajinného rázu • narušení horizontů a dálkových pohledů • vzniku bariér v krajině • narušení ekologické konektivity • znehodnocení zemědělské půdy • zničení migračních tras živočichů Výška staveb 180 metrů vysokých staveb znamená nadregionální dopad. **VII. Dopady na obyvatele** Návrh nedostatečně řeší negativní vliv na: • hluk a nízkofrekvenční hluk	

Poř. č.	Připomínkové místo	Číslo jednací	Článek	AO	Připomínka	Vyhodnocení
					• stroboskopický efekt • světelné zatížení • kvalitu bydlení • hodnotu nemovitostí Tyto **vlivy nejsou řádně vyhodnoceny.** **<u>VIII. Kumulativní a systémové dopady</u>** Není řešeno: • souběžné působení více projektů • celkové zatížení území • únosnost krajiny Hrozí **nevratná degradace území.** **<u>IX. Absence variantního řešení</u>** Není doloženo, že byly posuzovány jiné lokality a méně konfliktní varianty, jedná se o porušení základního principu plánování. Nebyla rovněž posouzena tzv. nulová varianta (varianta 0), tedy stav území před realizací záměru, což znemožňuje objektivní hodnocení dopadů. **<u>X. Vyloučení EIA a nedostatečné posouzení vlivů</u>** Navržené vymezení akceleračních oblastí má zásadní dopad i z hlediska následného povolování záměrů, neboť v těchto oblastech dochází k omezení, resp. vyloučení standardního posuzování vlivů na životní prostředí (EIA). O to vyšší nároky musí být kladeny na kvalitu, úplnost a konkrétnost podkladů a vyhodnocení vlivů na životní prostředí již na úrovni tohoto návrhu, neboť územní opatření dle ZOZE nemůže plnohodnotně nahradit individuální posouzení konkrétních záměrů. Předložený návrh však tyto požadavky nenaplňuje, zejména postrádá dostatečné vyhodnocení konkrétních lokálních dopadů, kumulativních vlivů více záměrů v území a jejich dopadů na krajinný ráz, obytné prostředí a veřejné zdraví. **<u>XI. Hlavní požadavek</u>** Požaduji: 1) **Vyřazení výše uvedené akcelerační oblasti z návrhu** nebo 2) Zároveň (pro případ, že nebude tomuto požadavku vyhověno) **požaduji, aby návrh změny č. 2 ÚRP ČR nebyl v této části schválen a byl vrácen k zásadnímu přepracování,** a to zejména po doplnění: • **Odborného hydrogeologického a hydrologického posouzení**, které vyhodnotí vliv základových konstrukcí a zemních prací na vápencové podloží, režim podzemních vod a odtokové poměry v povodí toků Lubě a Lomnička. • **Kvantifikace rozsahu odlesnění (v ha) a posouzení vlivu kácení na mikroklima a stabilitu ekosystému;** zároveň požaduji zdůvodnění přípustnosti zásahu do lesních celků, který je v přímém rozporu s prioritami umisťování OZE dle směrnice RED III (upřednostňování antropogenně ovlivněných ploch před volnou krajinou a lesy). • **Závazného stanoviska Úřadu pro civilní letectví a ŘLP**, které prověří přímou kolizi s letištěm Brťov-Jeneč a bezpečnostními zónami letového provozu. • **Biologického posouzení vlivu na Oboru Střela,** zejména s ohledem na welfare chované zvěře, akustický tlak a stroboskopický efekt v uzavřeném areálu. • **Terénního biologického a ornitologického průzkumu** (minimálně ve dvou vegetačních obdobích), se zaměřením na předměty ochrany PP Svídovec a hnízdiště kriticky ohrožených druhů.	

Poř. č.	Připomínkové místo	Číslo jednací	Článek	AO	Připomínka	Vyhodnocení
					• **Specifického hodnocení vlivu na populace netopýrů**, zejména s ohledem na riziko mortality v důsledku barotraumatu a narušení potravních biotopů. • **Posouzení kumulativních vlivů v širším území,** které vyhodnotí souběžné působení více projektů a celkovou únosnost krajiny z hlediska ekologické stability. • **Expertízy o zachování funkčnosti dálkového migračního koridoru velké zvěře,** která prokáže, že nedojde k bariérovému efektu a vytlačení zvěře z území v důsledku provozního hluku a vizuálního smogu VTE. • **Posouzení vlivu na krajinný ráz prostřednictvím fotovizualizací** z klíčových dominant (Květnice, Klucanina, rozhledna Babylon) a hodnocení zásahu do dálkových pohledů. • **Právní a ekonomické analýzy dopadů na hodnotu nemovitostí a výkon vlastnických práv dotčených osob,** včetně jasného určení odpovědnosti za vzniklou škodu při znehodnocení majetku. • **Doložení analýzy alternativ,** která prokáže reálné vyhledávání a upřednostnění ploch v Národní databázi brownfieldů před dosud neporušeným přírodním prostředím. Do doby doplnění těchto podkladů nelze území považovat za způsobilé pro vymezení akcelerační oblasti. Podané připomínky jsou blanketní, podatel si vymezuje právo připomínky doplnit ve lhůtě 15 dnů ode dne veřejného projednání. **XII. Závěr** Návrh v předložené podobě není dostatečně odůvodněný, není podložen odbornými daty, je v rozporu s právními předpisy ČR i EU a může mít závažné dopady na krajinu, životní prostředí i obyvatele, proto požaduji především vyřazení Územního opatření k A0V38 z návrhu Změny č. 2 Územního rozvojového plánu ČR. Pro případ, že tomuto požadavku nebude vyhověno, požaduji zásadní přepracování Návrhu Změny č. 2 ÚRP ČR tak, aby byl v souladu s právními předpisy a byly řádně vyhodnoceny jeho dopady. Žádám, aby tato připomínka byla řádně vypořádána v souladu se zákonem a aby bylo uvedeno konkrétní odůvodnění přijatého řešení.	
1535.	Biskupová Novotná Iva, Mgr. et Mgr.	MMR-35554-2026-81	99cj	AOV26	**Věc: Připomínka k návrhu Změny č. 2 Územního rozvojového plánu a k Vyhodnocení vlivů na udržitelný rozvoj území v části vymezení akceleračních oblastí pro větrné elektrárny (AOV26)**	**Akceptováno.** Akcelerační oblast AOV26 – Ralsko byla vypuštěna.

Poř. č.	Připomínkové místo	Číslo jednací	Článek	AO	Připomínka	Vyhodnocení
					vymezení území dotčeného námitkou: Akcelerační oblast č. AOV 26 **Požaduji vyřazení akcelerační oblasti č. AOV 26 z návrhu Změny č.2 Územního rozvojového plánu uplatněním připomínek k návrhu Změny č.2 Územního rozvojového plánu České republiky (dále jen URP ČR).** Ve Strážišti žiji od narození, dnes již se svými dětmi a manželem. Na studiích jsem viděla mnoho míst, žádné ale není takové, jako Strážiště. Je tu nedotčená, nádherná příroda, vysoká koncentrace zvěře, klid. Místo je hojně navštěvováno turisty, mají zde chaty. Mám velice výraznou obavu z negativního vlivu na složky životního prostředí, ekologickou stabilitu a krajinný ráz a kvalitu života. Dále shledávám návrh akcelerační oblasti v rozporu s právními předpisy České republiky i Evropské unie. Navrhovaná akcelerační oblast se nachází na území CHOPAV Česká křída, tedy v oblasti chráněné akumulace vod, což vyvolává závažné pochybnosti o slučitelnosti záměru s ochranou vodních zdrojů a veřejného zájmu na ochraně pitné vody. Současně spatřuji rozpor se směrnicí **RED III,** která stanoví, že akcelerační oblasti mají být přednostně umisťovány na uměle zastavěné plochy, v okolí dopravní infrastruktury, na parkovištích, v průmyslových areálech, zemědělských podnicích, na skládkách, v dolech, na umělých vnitrozemských útvarech, u čistíren odpadních vod nebo na jinak znehodnocené půdě nevhodné pro zemědělské využití. Navržená lokalita však tyto charakteristiky nesplňuje. Zároveň považuji za nedostatečné vyhodnocení vlivů na životní prostředí (SEA/EIA), zejména ve vztahu k dopadům na vodní režim území, zásoby pitné vody a krajinný ráz. Dalším závažným aspektem je skutečnost, že oblast kolem obce Strážiště a údolí potoka Zábrdka představuje **ekologicky významné území s existencí lokálních i regionálních prvků ÚSES** (Územní systém ekologické stability). Údolní niva potoka Zábrdka funguje jako významný regionální biokoridor zajišťující prostupnost krajiny pro živočichy a zachování ekologické stability území. Součástí tohoto systému je také lokální biocentrum nacházející se v údolní nivě Zábrdky a na zalesněných svazích nad potokem, které je vloženo přímo do **regionálního biokoridoru.** Území je tvořeno převážně přírodní zelení, lesními porosty a cennými vodními prvky. Obcí zároveň protékají vodní toky Zábrdka a Malá Mohelka, které mají zásadní význam pro místní ekosystém a biodiverzitu.	

Poř. č.	Připomínkové místo	Číslo jednací	Článek	AO	Připomínka	Vyhodnocení
					Zákon č. 249/2025 Sb., o urychlení využívání OZE, v **§ 4 odst. 2** říká, že akcelerační oblast se vymezí tak, aby záměry v ní realizované *neměly s ohledem na limity využití území významný dopad na životní prostředí*. Odstavec 3 téhož ustanovení jde ještě dál a výslovně *preferuje* umělé a zastavěné plochy: dopravní infrastrukturu a její okolí, parkoviště, průmyslové areály, skládky, doly, zemědělské stavby, umělé vodní útvary a znehodnocenou půdu nevyužitelnou pro zemědělství. **Navržená oblast AOV26 nesedí ani do jedné z těchto kategorií. Zasahuje do krajiny, která si zachovala přírodní charakter a hodnotu, jež ji od průmyslových ploch výrazně odlišuje. Přitom odůvodnění návrhu neposkytuje přesvědčivou odpověď na otázku, proč právě toto místo obstálo místo ploch, které zákon upřednostňuje. To samo o sobě zpochybňuje zákonnost vymezení AOV26.** Konkrétně z podkladů není zřejmé: zda a jak byly vyhodnoceny limity využití území ve vztahu k životnímu prostředí; proč se nepodařilo nalézt méně konfliktní lokality odpovídající zákonným preferencím; ani zda byly tyto méně konfliktní alternativy vůbec vážně posuzovány. **Navrhovaná akcelerační oblast AOV 26 Strážiště tak může představovat významný zásah do funkčnosti biokoridorů, krajinné prostupnosti a ekologické stability území. Domnívám se, že tyto skutečnosti nebyly v návrhu dostatečně vyhodnoceny ani zohledněny, přestože se jedná o území navržené k ochraně a podpoře přírodních prvků a funkčních biokoridorů.** Smyslem připomínkového řízení je právě umožnit osobám dotčeným plánovanými změnami vyjádřit se, aby jejich zájem byl brán vážně. Moje připomínka není projevem odporu k obnovitelné energii. Je projevem nesouhlasu s tím, aby byla zákonná kritéria pro ochranu přírody, vod a krajiny obcházena nebo jen formálně naplňována. **S ohledem na shora uvedené požaduji úplné vyřazení akcelerační oblasti č. A0V 26 z návrhu Změny č.2 URP ČR.**	
1536.	Slavíček Pavel	MMR-35555-2026-81	99cu	AOV38	**PŘIPOMÍNKA K NÁVRHU ZMĚNY Č. 2 ÚZEMNÍHO ROZVOJOVÉHO PLÁNU ČR (§ 97 zák. č. 283/2021 Sb., stavební zákon)** **PŘIPOMÍNKY K VYHODNOCENÍ VLIVŮ NÁVRHU ZMĚNY Č. 2 ÚZEMNÍHO ROZVOJOVÉHO PLÁNU NA UDRŽITELNÝ ROZVOJ ÚZEMÍ** **PŘIPOMÍNKY K NÁVRHŮM JEDNOTLIVÝCH ÚZEMNÍCH OPATŘENÍ K AKCELERAČNÍM OBLASTEM VYMEZENÝM V NÁVRHU ZMĚNY Č. 2 ÚZEMNÍHO ROZVOJOVÉHO PLÁNU** **I. Úvod** V souladu s možností uplatnit připomínky k návrhu Změny č. 2 Územního rozvojového plánu ČR (ÚRP ČR) podávám připomínku k vymezení akcelerační oblasti pro rozvoj výroby energie z větrné energie. Územní opatření k **AOV38**. **Vymezení území dotčeného připomínkami v Jihomoravském kraji:**	**Akceptováno.** Akcelerační oblast AOV38 – Rohozec byla vypuštěna.

Poř. č.	Připomínkové místo	Číslo jednací	Článek	AO	Připomínka	Vyhodnocení
					• k.ú. 613011 Jeneč v obci Brťov-Jeneč (správní obvod obce s rozšířenou působností, dále jen „ORP“, Blansko) • k.ú. 616010 Bukovice u Rohozce v obci Bukovice • k.ú. 739511 Rašov v obci Rašov • k.ú. 740454 Rohozec u Tišnova v obci Rohozec • k.ú. 762377 Šerkovice v obci Šerkovice • k.ú. 774634 Unín v obci Unín • k.ú. 792918 Zhoř u Rohozce v obci Zhoř (správní obvod ORP Tišnov) a současně na širší území, které může být navrženým řešením přímo či nepřímo ovlivněno. Připomínku podávám: • jako osoba žijící v dotčeném území Jedná se o území s významnými krajinnými, přírodními a obytnými hodnotami, které nejsou návrhem dostatečně respektovány. Dopad návrhu na mou osobu spočívá v tom, že *DOJDE KE ZMĚNĚ OKOLNÍ KRAJINY, VYMIZENÍ ZELENĚ, ZNEHODNOCENÍ PŮDY, ZTRÁTA KVALITY SPODNÍ VODY. DOJDE KE ZHORŠENÍ KVALITY ŽIVOTA, ZVÝŠENÍ HLUKU A POKLESU HODNOTY NEMOVITOSTÍ.* S návrhem týkajícím se Územního opatření k AOV38. **nesouhlasím** a požaduji jeho **vyřazení nebo zásadní přepracování**, neboť vykazuje závažné nedostatky z hlediska zákonnosti, ochrany životního prostředí i dopadů na obyvatele v dané oblasti. **II. Zákonnost a nesoulad s právními předpisy ČR** **1) Rozpor se zákonem č. 500/2004 Sb., správní řád** • § 3 – nebyl zjištěn stav bez důvodných pochybností • § 68 – nedostatečné odůvodnění Návrh **je nepřezkoumatelný**, protože neobsahuje konkrétní podklady pro dané území. **2) Rozpor se zákonem č. 100/2001 Sb. (EIA/SEA),** chybí posouzení: • kumulativních vlivů • variantního řešení • konkrétních dopadů na území Dokumentace SEA **je neúplná a věcně nedostatečná.** **3) Rozpor se zákonem č. 114/1992 Sb. (ochrana přírody a krajiny)** • ohrožení krajinného rázu (§ 12) • narušení ekologické stability • zásah do biotopů a migračních tras **4) Rozpor se stavebním zákonem**	

Poř. č.	Připomínkové místo	Číslo jednací	Článek	AO	Připomínka	Vyhodnocení
					• § 18 a § 19 – ochrana hodnot území • požadavek na udržitelný rozvoj Návrh představuje industrializaci volné krajiny **bez dostatečného odůvodnění.** **III. Nesoulad s právem Evropské unie** **1) Směrnice o ptácích (2009/147/ES) a o stanovištích (92/43/EHS)** • nelze vyloučit negativní vliv na chráněné druhy • chybí dostatečné biologické podklady **Rozpor** s požadavkem vyloučení významného vlivu. **2) Směrnice EIA (2011/92/EU)** • nedostatečné zapojení veřejnosti • nedostatečné vyhodnocení vlivů **3) Směrnice RED III (2023/2413)** nebyla doložena priorita využití: • zastavěných ploch • brownfieldů • technicky narušených území Vymezení ve volné krajině je v **rozporu s principem minimalizace dopadů.** **4) Princip předběžné opatrnosti (čl. 191 SFEU)** Politika Unie v oblasti životního prostředí přispívá k sledování následujících cílů: • zachování, ochrana a zlepšování kvality životního prostředí, • ochrana lidského zdraví, • uvážlivé a racionální využívání přírodních zdrojů, **5) Evropská úmluva o krajině (European Landscape Convention), ETS No. 176** • nedostatečná ochrana krajiny jako základní složky životního prostředí • ignorování charakteru území • nedostatečné zapojení veřejnosti do rozhodování o zásazích do krajiny **6) Aarhuská úmluva (Convention on Access to Information, Public Participation in Decision making and Access to Justice in Environmental Matters), 1998** • omezení práva veřejnosti na informace • omezení účasti veřejnosti na rozhodovacích procesech (pouze formální zapojení) • omezení práva veřejnosti na přístup k právní ochraně v záležitostech životního prostředí **IV. Procesní a metodické nedostatky návrhu SEA a podkladů**	

Poř. č.	Připomínkové místo	Číslo jednací	Článek	AO	Připomínka	Vyhodnocení
					• absence terénních biologických průzkumů • práce pouze s mapovými podklady (nedostatečné) • chybí reálná data o výskytu druhů • variantní řešení • posouzení vlivu na zdraví Bez těchto podkladů **nelze učinit kvalifikovaný závěr.** **<u>V. Odborné nedostatky vymezení AOV38</u>** **V.1 Kolize s bezpečností leteckého provozu a plochou pro SLZ** Navržená oblast AOV38 vykazuje přímý geografický a výškový střet s aktivně využívanou plochou pro sportovní létající zařízení (SLZ) Brťov-Jeneč. AO zasahuje do koridoru provádění jižního letištního okruhu. Umístění výškových staveb v tomto prostoru představuje nepřijatelné bezpečnostní riziko pro letový provoz a je v přímém rozporu se stávajícím využitím vzdušného prostoru v dané lokalitě • Absence nezbytných odborných stanovisek (k vymezení AO zcela chybí nebo nebylo veřejnosti předloženo vyjádření klíčových institucí hájících bezpečnost vzdušného prostoru - Úřadu pro civilní letectví, Řízení letového provozu a Provozovatele plochy pro SLZ Brťov – Jeneč). Absence těchto podkladů činí návrh v části AOV38 nepřezkoumatelným a v rozporu se zásadou zjištění stavu věci bez důvodných pochybností. **V.2 Ohrožení Přírodní památky (PP) Svídovec a biodiverzity území** Navržená oblast AOV38 se nachází v přímém vizuálním a ekologickém kontaktu s Přírodní památkou (PP) Svídovec. Přestože se akcelerační oblast s chráněným územím plošně nepřekrývá, její realizace představuje nepřípustné riziko pro předměty ochrany PP Svídovec v důsledku kumulativních a synergických vlivů, které zasahují do širšího okolí bez ohledu na formální hranice chráněného území: • **Zásah do hydrogeologie a vodního režimu:** ymezená akcelerační oblast AOV38 a PP Svídovec tvoří z hlediska geomorfologie a hydrologie jeden funkční celek v rámci povodí potoka Lubě (č. H. p. 4-15-02-054). Vzhledem k masivnímu charakteru základových konstrukcí VTE (stovky tun betonu a oceli zasahující do hloubky podloží) existuje důvodné riziko narušení puklinových systémů podzemních vod. Tato změna může vést k destabilizaci vlhkostních poměrů v PP Svídovec, na které je existenčně vázána vzácná flóra (např. Botrychium lunaria). Dokumentace SEA zcela postrádá odborné posouzení těchto hydrologických vazeb, což činí návrh v této části nepřezkoumatelným. • **Ohrožení vzácné flóry a změna mikroklimatu**: Existence unikátních vápnomilných společenstev PP Svídovec, zejména kriticky citlivé vratičky měsíční (Botrychium lunaria), medovníku meduňkolistého, vemeníku dvoulistého a lilie zlatohlavé, je přímo závislá na stabilním mikroklimatu lokality. Turbulence a míchání vzdušných mas rotory VTE o výšce 185 m v dosahu chráněného území způsobují zvýšený výpar a změny teploty přízemních vrstev vzduchu. Tyto mikroklimatické anomálie mohou vést k vysušování stanovišť a degradaci vzácných fytocenóz. Předložená dokumentace SEA zcela postrádá expertní posouzení vlivu těchto změn na konkrétní předměty ochrany PP, což činí návrh v této části neodborným a neúplným.	

Poř. č.	Připomínkové místo	Číslo jednací	Článek	AO	Připomínka	Vyhodnocení
					• **Vliv na chráněnou faunu (netopýři a hmyz)**: Umístění výškových staveb o celkové výšce 185 m do území, které je s PP Svídovec úzce ekologicky propojeno, představuje potenciální riziko zvýšené mortality chráněných druhů letounů (netopýrů) v důsledku barotrauma. Vzhledem k tomu, že PP Svídovec plní funkci klíčového úkrytu (refugia) a okolní plochy v AOV38 slouží jako nezbytný potravní biotop, lze důvodně předpokládat negativní ovlivnění životního cyklu dotčených populací a vznik bariérového efektu pro ptactvo a hmyz. Dokumentace SEA tato rizika a funkční ekosystémové vazby v krajině zcela opomíjí a nepředkládá relevantní odborné podklady, které by tato rizika mohly spolehlivě vyvrátit. • **Narušení krajinného rázu a integrity území**: Návrh nerespektuje vizuální integritu dominanty PP Svídovec. Vztyčení průmyslových objektů o výšce 185 m v bezprostředním pohledovém horizontu této přírodní památky drasticky znehodnocuje její estetický a krajinotvorný význam. Vzhledem k extrémnímu výškovému parametru staveb dochází k narušení krajinného rázu v celém dotčeném území, přičemž vzdálenost jednotek kilometrů je pro eliminaci tohoto negativního vizuálního ovlivnění zcela nedostatečná. Dokumentace SEA tato rizika a funkční ekosystémové vazby v krajině zcela opomíjí a nepředkládá relevantní odborné podklady, které by tato rizika mohly spolehlivě vyvrátit. Vzhledem k absenci relevantních odborných podkladů k výše uvedeným bodům nelze v této fázi učinit kvalifikovaný závěr o přijatelnosti lokality AOV38. **V.3 Rozpor vymezení s ochranou dálkového migračního koridoru:** Návrh textové části Opatření obecné povahy (OOP) stanovuje jako závaznou podmínku, že záměry OZE budou umisťovány mimo plochy a koridory územního systému ekologické stability a mimo regionální a nadregionální biokoridory. Navržené plošné vymezení akcelerační oblasti AOV38 Rohozec je však s touto vlastní podmínkou v přímém věcném rozporu, neboť do své plochy zahrnuje a přímo protíná zákonem chráněný dálkový migrační koridor. Předpoklad, že funkčnost koridoru lze zachovat pouhou lokalizací paty stožárů mimo jeho osu, je z odborného hlediska neudržitelný. Vzhledem k celkovým parametrům VTE (výška 185 m) a jejich kumulativnímu akustickému a vizuálnímu vlivu může dojít k faktickému zablokování migrační prostupnosti a znehodnocení celého segmentu DMK. Vymezení akcelerační oblasti v takto definovaném střetu s dálkovým migračním koridorem zakládá vnitřní rozpor v návrhu OOP, pročež nelze bez doplňujících odborných studií učinit kvalifikovaný závěr o přijatelnosti lokality. **V.4 Ohrožení funkčnosti Obory Střela**: Navržená oblast AOV38 se nachází v bezprostřední blízkosti (cca 600 m) trvale oploceného areálu Obory Střela, sloužícího k intenzivnímu chovu mufloní a dančí zvěře. Vzhledem k tomu, že zvěř v uzavřené oboře nemá možnost přirozeného úniku před hlukem, infrazvukem a stroboskopickým efektem rotorů, představuje provoz VTE o výšce 185 m extrémní biologickou zátěž a riziko chronického stresu chovaných populací. Umístění takto rozměrných staveb vedle chovného areálu přímo znehodnocuje dlouhodobý hospodářský záměr a investice do správy tohoto území. Absence vyhodnocení vlivů na toto specifické hospodaření v krajině a pohodu zvířat (welfare) znemožňuje objektivní posouzení přijatelnosti záměru. **V.5 Ohrožení ptactva a jeho migračních tras:**	

Poř. č.	Připomínkové místo	Číslo jednací	Článek	AO	Připomínka	Vyhodnocení
					Vymezené území AOV38 a přilehlá PP Svídovec tvoří funkční celek, který je domovem řady chráněných druhů ptactva, pro které větrné elektrárny představují přímé ohrožení kolizemi s rotory i nepřímé riziko v podobě ztráty biotopu. V tomto území je potvrzen výskyt a hnízdění druhů s velkým akčním rádiem, jako je včelojed lesní, luňák červený nebo čáp černý, pro které představují rotory o výšce 185 m v otevřené krajině fatální riziko při lovu. Okolní smíšené a listnaté lesy jsou zároveň klíčovým hnízdním biotopem silně ohroženého krutihlava obecného (Jynx torquilla) a lejska bělokrkého (Ficedula albicollis). Pro tyto lesní druhy představuje provoz VTE v bezprostřední blízkosti porostů trvalý rušivý faktor v podobě hluku a vizuálního smogu, který může vést k opuštění hnízdišť. Celá oblast navíc slouží jako lokální tahová cesta ptactva a vznik „stěny“ z větrných elektráren nutí ptáky tyto trasy měnit, což zvyšuje jejich energetický výdej a stres. V předložené dokumentaci SEA zcela chybí relevantní terénní ornitologický průzkum, který by vyhodnotil sezónní výskyt a hustotu přeletů těchto druhů přes vymezené území. Bez těchto odborných podkladů nelze učinit kvalifikovaný závěr o přijatelnosti záměru. **V.6 Ohrožení povrchových vod a hydrologického režimu území:** Vymezené území AOV38 představuje významnou plochu pro zadržování vody v krajině, která může přímo ovlivňovat hydrologickou stabilitu povodí řek Lubě a Lomničky. Výstavba větrných elektráren a doprovodné technické infrastruktury (příjezdové komunikace pro těžkou techniku, rozsáhlé manipulační a montážní plochy) může vést k plošnému záboru a silnému zhutnění půdy. Tento zásah může snižovat přirozenou schopnost území vsakovat srážkovou vodu a zvyšovat koeficient povrchového odtoku. Zrychlený odtok z takto rozsáhlých zpevněných ploch představuje riziko pro koryta obou zmíněných toků, kde může docházet k nárazovému přetížení jejich kapacity, zvýšené erozi a následnému zhoršení kvality vody v níže položených obcích. Zásadní riziko představuje již samotná fáze výstavby, kdy při rozsáhlých zemních pracích a zakládání patek v citlivém vápencovém podloží může dojít k narušení či znečištění kolektorů podzemních vod. Přítomnost těžké stavební mechanizace a manipulace s provozními hmotami a betonovými směsmi v blízkosti PP Svídovec představuje riziko úniku látek, které se v tomto typu propustného podloží mohou šířit velmi rychle. Dokumentace nedostatečně vyhodnocuje rizika spojená s přítomností technologických náplní (oleje, chladicí kapaliny) a zcela opomíjí krizové scénáře pro případ technické havárie či požáru, které by v této lokalitě mohly vést k ohrožení zdrojů podzemních vod. Vzhledem k absenci odborného hydrologického posouzení vlivu výstavby i provozu na odtokové poměry a čistotu vod v dotčeném území nelze učinit kvalifikovaný závěr o přijatelnosti záměru. **V.7 Rozpor s prioritami umisťování OZE (Směrnice RED III a zákon č. 183/2006 Sb. / 283/2021 Sb.)** Navržené vymezení oblasti AOV38 je v přímém rozporu s evropskou směrnicí RED III (2023/2413) a její probíhající transpozicí do českého právního řádu (zejména v souvislosti se zákonem č. 458/2000 Sb., energetický zákon, a stavebním zákonem). Tato legislativa jasně definuje, že pro rozvoj obnovitelných zdrojů mají být prioritně využívány tzv. „akcelerační zóny“, které jsou umisťovány na ekologicky zasažené plochy (brownfieldy, plochy u dálnic, průmyslové areály, degradované plochy). Lokalita AOV38 však sestává z dosud neporušených travnatých ploch, zemědělské půdy a především rozsáhlých lesních porostů. Umístění větrných elektráren do těchto biologicky cenných lokalit je v zásadním rozporu s principem prioritního využívání antropogenně ovlivněných ploch. V dokumentaci není uvedena informace o konkrétním rozsahu (v hektarech) nezbytného trvalého i dočasného odlesnění. Instalace moderních větrných elektráren vyžaduje vybudování extrémně širokých a zpevněných příjezdových koridorů pro nadrozměrnou techniku, stejně jako rozsáhlých manipulačních ploch. Plošné kácení lesů v této lokalitě může mít devastující dopady na stabilitu krajiny, které dokumentace dostatečně nereflektuje. Konkrétně může dojít k: • **Destrukci lesního mikroklimatu**: Vznik technických koridorů v souvislých lesních celcích narušuje přirozené migrační trasy a životní prostor lesní zvěře.	

Poř. č.	Připomínkové místo	Číslo jednací	Článek	AO	Připomínka	Vyhodnocení
					• **Fragmentaci biotopů**: Vznik technických koridorů v souvislých lesních celcích narušuje přirozené migrační trasy a životní prostor lesní zvěře. • **Trvalé ztrátě biodiverzity**: Odstranění vzrostlých porostů představuje ztrátu, kterou nelze plnohodnotně kompenzovat náhradní výsadbou v jiné lokalitě z důvodu odlišných stanovištních podmínek Vzhledem k tomu, že dokumentace nekvantifikuje rozsah kácení ani nevyhodnocuje jeho sekundární vlivy na stabilitu lesních ekosystémů, nelze považovat záměr za dostatečně posouzený a přípustný. **VI. Narušení krajiny a životního prostředí** Navržené řešení povede k: • zásadní změně krajinného rázu • narušení horizontů a dálkových pohledů • vzniku bariér v krajině • narušení ekologické konektivity • znehodnocení zemědělské půdy • zničení migračních tras živočichů Výška staveb 180 metrů vysokých staveb znamená nadregionální dopad. **VII. Dopady na obyvatele** Návrh nedostatečně řeší negativní vliv na: • hluk a nízkofrekvenční hluk • stroboskopický efekt • světelné zatížení • kvalitu bydlení • hodnotu nemovitostí Tyto **vlivy nejsou řádně vyhodnoceny.** **VIII. Kumulativní a systémové dopady** Není řešeno: • souběžné působení více projektů • celkové zatížení území • únosnost krajiny Hrozí **nevratná degradace území.** **IX. Absence variantního řešení** Není doloženo, že byly posuzovány jiné lokality a méně konfliktní varianty, jedná se o porušení základního principu plánování. Nebyla rovněž posouzena tzv. nulová varianta (varianta 0), tedy stav území před realizací záměru, což znemožňuje objektivní hodnocení dopadů. **X. Vyloučení EIA a nedostatečné posouzení vlivů** Navržené vymezení akceleračních oblastí má zásadní dopad i z hlediska následného povolování záměrů, neboť v těchto oblastech dochází k omezení, resp. vyloučení standardního posuzování vlivů na životní prostředí (EIA).	

Poř. č.	Připomínkové místo	Číslo jednací	Článek	AO	Připomínka	Vyhodnocení
					O to vyšší nároky musí být kladeny na kvalitu, úplnost a konkrétnost podkladů a vyhodnocení vlivů na životní prostředí již na úrovni tohoto návrhu, neboť územní opatření dle ZOZE nemůže plnohodnotně nahradit individuální posouzení konkrétních záměrů. Předložený návrh však tyto požadavky nenaplňuje, zejména postrádá dostatečné vyhodnocení konkrétních lokálních dopadů, kumulativních vlivů více záměrů v území a jejich dopadů na krajinný ráz, obytné prostředí a veřejné zdraví. **XI. Hlavní požadavek** Požaduji: 1) **Vyřazení výše uvedené akcelerační oblasti z návrhu** nebo 2) Zároveň (pro případ, že nebude tomuto požadavku vyhověno) **požaduji, aby návrh změny č. 2 ÚRP ČR nebyl v této části schválen a byl vrácen k zásadnímu přepracování,** a to zejména po doplnění: • **Odborného hydrogeologického a hydrologického posouzení**, které vyhodnotí vliv základových konstrukcí a zemních prací na vápencové podloží, režim podzemních vod a odtokové poměry v povodí toků Lubě a Lomnička. • **Kvantifikace rozsahu odlesnění (v ha) a posouzení vlivu kácení na mikroklima a stabilitu ekosystému;** zároveň požaduji zdůvodnění přípustnosti zásahu do lesních celků, který je v přímém rozporu s prioritami umisťování OZE dle směrnice RED III (upřednostňování antropogenně ovlivněných ploch před volnou krajinou a lesy). • **Závazného stanoviska Úřadu pro civilní letectví a ŘLP**, které prověří přímou kolizi s letištěm Brťov-Jeneč a bezpečnostními zónami letového provozu. • **Biologického posouzení vlivu na Oboru Střela,** zejména s ohledem na welfare chované zvěře, akustický tlak a stroboskopický efekt v uzavřeném areálu. • **Terénního biologického a ornitologického průzkumu** (minimálně ve dvou vegetačních obdobích), se zaměřením na předměty ochrany PP Svídovec a hnízdiště kriticky ohrožených druhů. • **Specifického hodnocení vlivu na populace netopýrů**, zejména s ohledem na riziko mortality v důsledku barotraumatu a narušení potravních biotopů. • **Posouzení kumulativních vlivů v širším území,** které vyhodnotí souběžné působení více projektů a celkovou únosnost krajiny z hlediska ekologické stability. • **Expertízy o zachování funkčnosti dálkového migračního koridoru velké zvěře,** která prokáže, že nedojde k bariérovému efektu a vytlačení zvěře z území v důsledku provozního hluku a vizuálního smogu VTE. • **Posouzení vlivu na krajinný ráz prostřednictvím fotovizualizací** z klíčových dominant (Květnice, Klucanina, rozhledna Babylon) a hodnocení zásahu do dálkových pohledů. • **Právní a ekonomické analýzy dopadů na hodnotu nemovitostí a výkon vlastnických práv dotčených osob,** včetně jasného určení odpovědnosti za vzniklou škodu při znehodnocení majetku. • **Doložení analýzy alternativ,** která prokáže reálné vyhledávání a upřednostnění ploch v Národní databázi brownfieldů před dosud neporušeným přírodním prostředím. Do doby doplnění těchto podkladů nelze území považovat za způsobilé pro vymezení akcelerační oblasti. Podané připomínky jsou blanketní, podatel si vymezuje právo připomínky doplnit ve lhůtě 15 dnů ode dne veřejného projednání. **XII. Závěr** Návrh v předložené podobě není dostatečně odůvodněný, není podložen odbornými daty, je v rozporu s právními předpisy ČR i EU a může mít závažné dopady na krajinu, životní prostředí i obyvatele, proto požaduji především vyřazení Územního opatření k A0V38 z návrhu Změny č. 2 Územního rozvojového plánu ČR.	

Poř. č.	Připomínkové místo	Číslo jednací	Článek	AO	Připomínka	Vyhodnocení
					Pro případ, že tomuto požadavku nebude vyhověno, požaduji zásadní přepracování Návrhu Změny č. 2 ÚRP ČR tak, aby byl v souladu s právními předpisy a byly řádně vyhodnoceny jeho dopady. Žádám, aby tato připomínka byla řádně vypořádána v souladu se zákonem a aby bylo uvedeno konkrétní odůvodnění přijatého řešení.	
1537.	Paukner Jan	MMR-35556-2026-81	99czzk	AOV87	Věc: **PŘIPOMÍNKA K NÁVRHU ZMĚNY Č. 2 ÚZEMNÍHO ROZVOJOVÉHO PLÁNU ČR (§ 97 zák. č. 283/2021 Sb., stavební zákon)** **PŘIPOMÍNKY K VYHODNOCENÍ VLIVŮ NÁVRHU ZMĚNY Č. 2 ÚZEMNÍHO ROZVOJOVÉHO PLÁNU NA UDRŽITELNÝ ROZVOJ ÚZEMÍ** **PŘIPOMÍNKY K NÁVRHŮM JEDNOTLIVÝCH ÚZEMNÍCH OPATŘENÍ K AKCELERAČNÍM OBLASTEM VYMEZENÝM V NÁVRHU ZMĚNY Č. 2 ÚZEMNÍHO ROZVOJOVÉHO PLÁNU** **I. Úvod** V souladu s možností uplatnit připomínky k návrhu Změny č. 2 Územního rozvojového plánu ČR (ÚRP ČR) podávám připomínku k vymezení akcelerační oblasti pro rozvoj výroby energie z větrné energie a rozvoj výroby energie z energie slunečního záření. **Vymezení území dotčeného připomínkami:** obec Rožmberk nad Vltavou, katastrální území…742741, . kraj …Jihočeský.. Územní opatření k AOV87. a současně na širší území, které může být navrženým řešením přímo či nepřímo ovlivněno. Připomínku podávám: ☒ jako osoba žijící v dotčeném území ☐ jako vlastník nemovitosti v dotčeném území ☒ jako osoba, která může být dotčena dopady návrhu (např. z hlediska krajiny, životního prostředí či kvality života) ☐ hospodařím na půdě ☐ jiné: Jedná se o území s významnými krajinnými, přírodními a obytnými hodnotami, které nejsou návrhem dostatečně respektovány. S návrhem týkajícím se Územního opatření k AOV 87 Rožmberk nad Vltavou **nesouhlasím** a požaduji jeho **vyřazení nebo zásadní přepracování**, neboť vykazuje závažné nedostatky z hlediska zákonnosti, ochrany životního prostředí i dopadů na obyvatele v dané oblasti. **II. Zákonnost a nesoulad s právními předpisy ČR** 1	**Akceptováno.** Akcelerační oblast AOV87 – Machnatec byla vypuštěna.

Poř. č.	Připomínkové místo	Číslo jednací	Článek	AO	Připomínka	Vyhodnocení
					1) Rozpor se zákonem č. 500/2004 Sb., správní řád ➢ § 3 – nebyl zjištěn stav bez důvodných pochybností ➢ § 68 – nedostatečné odůvodnění Návrh **je nepřezkoumatelný**, protože neobsahuje konkrétní podklady pro dané území. **2) Rozpor se zákonem č. 100/2001 Sb. (EIA/SEA),** chybí posouzení: ➢ kumulativních vlivů ➢ variantního řešení ➢ konkrétních dopadů na území Dokumentace SEA **je neúplná a věcně nedostatečná.** **3) Rozpor se zákonem č. 114/1992 Sb. (ochrana přírody a krajiny)** ➢ ohrožení krajinného rázu (§ 12) ➢ narušení ekologické stability ➢ zásah do biotopů a migračních tras **4) Rozpor se stavebním zákonem** ➢ § 18 a § 19 – ochrana hodnot území ➢ požadavek na udržitelný rozvoj Návrh představuje industrializaci volné krajiny **bez dostatečného odůvodnění**. **III. Nesoulad s právem Evropské unie** **1) Směrnice o ptácích (2009/147/ES) a o stanovištích (92/43/EHS)** ➢ nelze vyloučit negativní vliv na chráněné druhy ➢ chybí dostatečné biologické podklady **Rozpor** s požadavkem vyloučení významného vlivu. **2) Směrnice EIA (2011/92/EU)** ➢ nedostatečné zapojení veřejnosti ➢ nedostatečné vyhodnocení vlivů **3) Směrnice RED III (2023/2413)** nebyla doložena priorita využití: ➢ zastavěných ploch ➢ brownfieldů ➢ technicky narušených území Vymezení ve volné krajině je v **rozporu s principem minimalizace dopadů.** **4) Princip předběžné opatrnosti (čl. 191 SFEU)** Politika Unie v oblasti životního prostředí přispívá k sledování následujících cílů: ➢ zachování, ochrana a zlepšování kvality životního prostředí, ➢ ochrana lidského zdraví, ➢ uvážlivé a racionální využívání přírodních zdrojů, 2	

Poř. č.	Připomínkové místo	Číslo jednací	Článek	AO	Připomínka	Vyhodnocení
					5) Evropská úmluva o krajině (European Landscape Convention), ETS No. 176 ➢ nedostatečná ochrana krajiny jako základní složky životního prostředí ➢ ignorování charakteru území ➢ nedostatečné zapojení veřejnosti do rozhodování o zásazích do krajiny **6) Aarhuská úmluva (Convention on Access to Information, Public Participation in Decision-making and Access to Justice in Environmental Matters), 1998** ➢ omezení práva veřejnosti na informace ➢ omezení účasti veřejnosti na rozhodovacích procesech (pouze formální zapojení) ➢ omezení práva veřejnosti na přístup k právní ochraně v záležitostech životního prostředí **IV. Nedostatky SEA a podkladů** ➢ absence terénních biologických průzkumů ➢ práce pouze s mapovými podklady (nedostatečné) ➢ chybí reálná data o výskytu druhů ➢ variantní řešení ➢ posouzení vlivu na zdraví Bez těchto podkladů **nelze učinit kvalifikovaný závěr**. **V. Narušení krajiny a životního prostředí** Navržené řešení povede k: ➢ zásadní změně krajinného rázu ➢ narušení horizontů a dálkových pohledů ➢ vzniku bariér v krajině ➢ narušení ekologické konektivity ➢ znehodnocení zemědělské půdy ➢ zničení migračních tras živočichů Výška staveb (180 m a vyšší) **znamená nadregionální dopad**. **VI. Dopady na obyvatele** Návrh nedostatečně řeší negativní vliv na: ➢ hluk a nízkofrekvenční hluk ➢ stroboskopický efekt ➢ světelné zatížení ➢ kvalitu bydlení ➢ hodnotu nemovitostí Tyto **vlivy nejsou řádně vyhodnoceny.** **VII. Kumulativní a systémové dopady** Není řešeno: ➢ souběžné působení více projektů ➢ celkové zatížení území ➢ únosnost krajiny 3	

Poř. č.	Připomínkové místo	Číslo jednací	Článek	AO	Připomínka	Vyhodnocení
					Hrozí **nevratná degradace území**. **VIII. Absence variantního řešení** Není doloženo, že byly posuzovány jiné lokality a méně konfliktní varianty, jedná se o porušení základního principu plánování. Nebyla rovněž posouzena tzv. nulová varianta (varianta 0), tedy stav území před realizací záměru, což znemožňuje objektivní hodnocení dopadů. **IX. Vyloučení EIA a nedostatečné posouzení vlivů** Navržené vymezení akceleračních oblastí má zásadní dopad i z hlediska následného povolování záměrů, neboť v těchto oblastech dochází k omezení, resp. vyloučení standardního posuzování vlivů na životní prostředí (EIA). O to vyšší nároky musí být kladeny na kvalitu, úplnost a konkrétnost podkladů a vyhodnocení vlivů na životní prostředí již na úrovni tohoto návrhu, neboť územní opatření dle ZOZE nemůže plnohodnotně nahradit individuální posouzení konkrétních záměrů. Předložený návrh však tyto požadavky nenaplňuje, zejména postrádá dostatečné vyhodnocení konkrétních lokálních dopadů, kumulativních vlivů více záměrů v území a jejich dopadů na krajinný ráz, obytné prostředí a veřejné zdraví. **X. Hlavní požadavek** Navrhuji: 1) **Vyřazení výše uvedené akcelerační oblasti z návrhu** nebo 2) Zároveň (pro případ, že nebude tomuto požadavku vyhověno) **požaduji, aby návrh změny č. 2 ÚRP ČR nebyl v této části schválen a byl vrácen k zásadnímu přepracování**, a to zejména po doplnění: • posouzení vlivu na lokality Natura 2000 dle čl. 6 odst. 3 směrnice 92/43/EHS • dostatečný biologický průzkumu odpovídající metodikám MŽP v různých ročních obdobích • hodnocení vlivu na populace netopýrů • posouzení kumulativních vlivů v širším území • hodnocení dopadů na krajinný ráz • hodnocení dopadů na využití nemovitostí vlastníků v dosahu navrhovaných 500 m od obytné zástavby a přímý dopad vymezení AO na výkon vlastnických práv těchto vlastníků, včetně uvedení metodiky, podle které se určuje vzdálenost od zastavěného území • zdůvodnění nevyužití brownfieldů a narušených území uvedených v Národní databázi brownfieldů Do doby doplnění těchto podkladů nelze území považovat za způsobilé pro vymezení akcelerační oblasti. Podané připomínky jsou blanketní, podatel si vymezuje právo připomínky doplnit ve lhůtě 15 dnů ode dne veřejného projednání. **XI. Závěr** 4	

Poř. č.	Připomínkové místo	Číslo jednací	Článek	AO	Připomínka	Vyhodnocení
					Návrh v předložené podobě není dostatečně odůvodněný, není podložen odbornými daty, je v rozporu s právními předpisy ČR i EU a může mít závažné dopady na krajinu, životní prostředí i obyvatele, proto požaduji především vyřazení Územního opatření k AOV87 Rožmberk nad Vltavou z návrhu Změny č. 2 Územního rozvojového plánu ČR. Pro případ, že tomuto požadavku nebude vyhověno, požaduji zásadní přepracování Návrhu Změny č. 2 ÚRP ČR tak, aby byl v souladu s právními předpisy a byly řádně vyhodnoceny jeho dopady. Žádám, aby tato připomínka byla řádně vypořádána v souladu se zákonem a aby bylo uvedeno konkrétní odůvodnění přijatého řešení.	
1538.	Slavíčková Alena	MMR-35557-2026-81	99cu	AOV38	**PŘIPOMÍNKA K NÁVRHU ZMĚNY Č. 2 ÚZEMNÍHO ROZVOJOVÉHO PLÁNU ČR (§ 97 zák. č. 283/2021 Sb., stavební zákon)** **PŘIPOMÍNKY K VYHODNOCENÍ VLIVŮ NÁVRHU ZMĚNY Č. 2 ÚZEMNÍHO ROZVOJOVÉHO PLÁNU NA UDRŽITELNÝ ROZVOJ ÚZEMÍ** **PŘIPOMÍNKY K NÁVRHŮM JEDNOTLIVÝCH ÚZEMNÍCH OPATŘENÍ K AKCELERAČNÍM OBLASTEM VYMEZENÝM V NÁVRHU ZMĚNY Č. 2 ÚZEMNÍHO ROZVOJOVÉHO PLÁNU** **I. Úvod** V souladu s možností uplatnit připomínky k návrhu Změny č. 2 Územního rozvojového plánu ČR (ÚRP ČR) podávám připomínku k vymezení akcelerační oblasti pro rozvoj výroby energie z větrné energie. Územní opatření k **AOV38**. **Vymezení území dotčeného připomínkami v Jihomoravském kraji:** • k.ú. 613011 Jeneč v obci Brťov-Jeneč (správní obvod obce s rozšířenou působností, dále jen „ORP“, Blansko) • k.ú. 616010 Bukovice u Rohozce v obci Bukovice • k.ú. 739511 Rašov v obci Rašov • k.ú. 740454 Rohozec u Tišnova v obci Rohozec • k.ú. 762377 Šerkovice v obci Šerkovice • k.ú. 774634 Unín v obci Unín • k.ú. 792918 Zhoř u Rohozce v obci Zhoř (správní obvod ORP Tišnov) a současně na širší území, které může být navrženým řešením přímo či nepřímo ovlivněno. Připomínku podávám: • jako osoba žijící v dotčeném území Jedná se o území s významnými krajinnými, přírodními a obytnými hodnotami, které nejsou návrhem dostatečně respektovány. Dopad návrhu na mou osobu spočívá v tom, *že DOJDE KE ZMĚNĚ OKOLNÍ KRAJINY - VYMIZENÍ ZELENĚ, ZNEHODNOCENÍ PŮDY, ZTRÁTA KVALITY SPODNÍ VODY. DOJDE KE ZHORŠENÍ KVALITY ŽIVOTA, ZVÝŠENÍ HLUKU A POKLESU HODNOTY NEMOVITOSTÍ.*	**Akceptováno.** Akcelerační oblast AOV38 – Rohozec byla vypuštěna.

Poř. č.	Připomínkové místo	Číslo jednací	Článek	AO	Připomínka	Vyhodnocení
					S návrhem týkajícím se Územního opatření k AOV38. **nesouhlasím** a požaduji jeho **vyřazení nebo zásadní přepracování**, neboť vykazuje závažné nedostatky z hlediska zákonnosti, ochrany životního prostředí i dopadů na obyvatele v dané oblasti. **II. Zákonnost a nesoulad s právními předpisy ČR** **1) Rozpor se zákonem č. 500/2004 Sb., správní řád** • § 3 – nebyl zjištěn stav bez důvodných pochybností • § 68 – nedostatečné odůvodnění Návrh **je nepřezkoumatelný**, protože neobsahuje konkrétní podklady pro dané území. **2) Rozpor se zákonem č. 100/2001 Sb. (EIA/SEA),** chybí posouzení: • kumulativních vlivů • variantního řešení • konkrétních dopadů na území Dokumentace SEA **je neúplná a věcně nedostatečná.** **3) Rozpor se zákonem č. 114/1992 Sb. (ochrana přírody a krajiny)** • ohrožení krajinného rázu (§ 12) • narušení ekologické stability • zásah do biotopů a migračních tras **4) Rozpor se stavebním zákonem** • § 18 a § 19 – ochrana hodnot území • požadavek na udržitelný rozvoj Návrh představuje industrializaci volné krajiny **bez dostatečného odůvodnění.** **III. Nesoulad s právem Evropské unie** **1) Směrnice o ptácích (2009/147/ES) a o stanovištích (92/43/EHS)** • nelze vyloučit negativní vliv na chráněné druhy • chybí dostatečné biologické podklady **Rozpor** s požadavkem vyloučení významného vlivu. **2) Směrnice EIA (2011/92/EU)** • nedostatečné zapojení veřejnosti • nedostatečné vyhodnocení vlivů **3) Směrnice RED III (2023/2413)** nebyla doložena priorita využití: • zastavěných ploch	

Poř. č.	Připomínkové místo	Číslo jednací	Článek	AO	Připomínka	Vyhodnocení
					• brownfieldů • technicky narušených území Vymezení ve volné krajině je v **rozporu s principem minimalizace dopadů.** **4) Princip předběžné opatrnosti (čl. 191 SFEU)** Politika Unie v oblasti životního prostředí přispívá k sledování následujících cílů: • zachování, ochrana a zlepšování kvality životního prostředí, • ochrana lidského zdraví, • uvážlivé a racionální využívání přírodních zdrojů, **5) Evropská úmluva o krajině (European Landscape Convention), ETS No. 176** • nedostatečná ochrana krajiny jako základní složky životního prostředí • ignorování charakteru území • nedostatečné zapojení veřejnosti do rozhodování o zásazích do krajiny **6) Aarhuská úmluva (Convention on Access to Information, Public Participation in Decision making and Access to Justice in Environmental Matters), 1998** • omezení práva veřejnosti na informace • omezení účasti veřejnosti na rozhodovacích procesech (pouze formální zapojení) • omezení práva veřejnosti na přístup k právní ochraně v záležitostech životního prostředí **<u>IV. Procesní a metodické nedostatky návrhu SEA a podkladů</u>** • absence terénních biologických průzkumů • práce pouze s mapovými podklady (nedostatečné) • chybí reálná data o výskytu druhů • variantní řešení • posouzení vlivu na zdraví Bez těchto podkladů **nelze učinit kvalifikovaný závěr.** **<u>V. Odborné nedostatky vymezení AOV38</u>** **V.1 Kolize s bezpečností leteckého provozu a plochou pro SLZ** Navržená oblast AOV38 vykazuje přímý geografický a výškový střet s aktivně využívanou plochou pro sportovní létající zařízení (SLZ) Brťov-Jeneč. AO zasahuje do koridoru provádění jižního letištního okruhu. Umístění výškových staveb v tomto prostoru představuje nepřijatelné bezpečnostní riziko pro letový provoz a je v přímém rozporu se stávajícím využitím vzdušného prostoru v dané lokalitě • Absence nezbytných odborných stanovisek (k vymezení AO zcela chybí nebo nebylo veřejnosti předloženo vyjádření klíčových institucí hájících bezpečnost vzdušného prostoru - Úřadu pro civilní letectví, Řízení letového provozu a Provozovatele plochy pro SLZ Brťov – Jeneč). Absence těchto podkladů činí návrh v části AOV38 nepřezkoumatelným a v rozporu se zásadou zjištění stavu věci bez důvodných pochybností.	

Poř. č.	Připomínkové místo	Číslo jednací	Článek	AO	Připomínka	Vyhodnocení
					V.2 Ohrožení Přírodní památky (PP) Svídovec a biodiverzity území Navržená oblast AOV38 se nachází v přímém vizuálním a ekologickém kontaktu s Přírodní památkou (PP) Svídovec. Přestože se akcelerační oblast s chráněným územím plošně nepřekrývá, její realizace představuje nepřípustné riziko pro předměty ochrany PP Svídovec v důsledku kumulativních a synergických vlivů, které zasahují do širšího okolí bez ohledu na formální hranice chráněného území: • **Zásah do hydrogeologie a vodního režimu:** ymezená akcelerační oblast AOV38 a PP Svídovec tvoří z hlediska geomorfologie a hydrologie jeden funkční celek v rámci povodí potoka Lubě (č. H. p. 4-15-02-054). Vzhledem k masivnímu charakteru základových konstrukcí VTE (stovky tun betonu a oceli zasahující do hloubky podloží) existuje důvodné riziko narušení puklinových systémů podzemních vod. Tato změna může vést k destabilizaci vlhkostních poměrů v PP Svídovec, na které je existenčně vázána vzácná flóra (např. Botrychium lunaria). Dokumentace SEA zcela postrádá odborné posouzení těchto hydrologických vazeb, což činí návrh v této části nepřezkoumatelným. • **Ohrožení vzácné flóry a změna mikroklimatu**: Existence unikátních vápnomilných společenstev PP Svídovec, zejména kriticky citlivé vratičky měsíční (Botrychium lunaria), medovníku meduňkolistého, vemeníku dvoulistého a lilie zlatohlavé, je přímo závislá na stabilním mikroklimatu lokality. Turbulence a míchání vzdušných mas rotory VTE o výšce 185 m v dosahu chráněného území způsobují zvýšený výpar a změny teploty přízemních vrstev vzduchu. Tyto mikroklimatické anomálie mohou vést k vysušování stanovišť a degradaci vzácných fytocenóz. Předložená dokumentace SEA zcela postrádá expertní posouzení vlivu těchto změn na konkrétní předměty ochrany PP, což činí návrh v této části neodborným a neúplným. • **Vliv na chráněnou faunu (netopýři a hmyz)**: Umístění výškových staveb o celkové výšce 185 m do území, které je s PP Svídovec úzce ekologicky propojeno, představuje potenciální riziko zvýšené mortality chráněných druhů letounů (netopýrů) v důsledku barotrauma. Vzhledem k tomu, že PP Svídovec plní funkci klíčového úkrytu (refugia) a okolní plochy v AOV38 slouží jako nezbytný potravní biotop, lze důvodně předpokládat negativní ovlivnění životního cyklu dotčených populací a vznik bariérového efektu pro ptactvo a hmyz. Dokumentace SEA tato rizika a funkční ekosystémové vazby v krajině zcela opomíjí a nepředkládá relevantní odborné podklady, které by tato rizika mohly spolehlivě vyvrátit. • **Narušení krajinného rázu a integrity území**: Návrh nerespektuje vizuální integritu dominanty PP Svídovec. Vztyčení průmyslových objektů o výšce 185 m v bezprostředním pohledovém horizontu této přírodní památky drasticky znehodnocuje její estetický a krajinotvorný význam. Vzhledem k extrémnímu výškovému parametru staveb dochází k narušení krajinného rázu v celém dotčeném území, přičemž vzdálenost jednotek kilometrů je pro eliminaci tohoto negativního vizuálního ovlivnění zcela nedostatečná. Dokumentace SEA tato rizika a funkční ekosystémové vazby v krajině zcela opomíjí a nepředkládá relevantní odborné podklady, které by tato rizika mohly spolehlivě vyvrátit. Vzhledem k absenci relevantních odborných podkladů k výše uvedeným bodům nelze v této fázi učinit kvalifikovaný závěr o přijatelnosti lokality AOV38.	

Poř. č.	Připomínkové místo	Číslo jednací	Článek	AO	Připomínka	Vyhodnocení
					V.3 Rozpor vymezení s ochranou dálkového migračního koridoru: Návrh textové části Opatření obecné povahy (OOP) stanovuje jako závaznou podmínku, že záměry OZE budou umisťovány mimo plochy a koridory územního systému ekologické stability a mimo regionální a nadregionální biokoridory. Navržené plošné vymezení akcelerační oblasti AOV38 Rohozec je však s touto vlastní podmínkou v přímém věcném rozporu, neboť do své plochy zahrnuje a přímo protíná zákonem chráněný dálkový migrační koridor. Předpoklad, že funkčnost koridoru lze zachovat pouhou lokalizací paty stožárů mimo jeho osu, je z odborného hlediska neudržitelný. Vzhledem k celkovým parametrům VTE (výška 185 m) a jejich kumulativnímu akustickému a vizuálnímu vlivu může dojít k faktickému zablokování migrační prostupnosti a znehodnocení celého segmentu DMK. Vymezení akcelerační oblasti v takto definovaném střetu s dálkovým migračním koridorem zakládá vnitřní rozpor v návrhu OOP, pročež nelze bez doplňujících odborných studií učinit kvalifikovaný závěr o přijatelnosti lokality. **V.4 Ohrožení funkčnosti Obory Střela**: Navržená oblast AOV38 se nachází v bezprostřední blízkosti (cca 600 m) trvale oploceného areálu Obory Střela, sloužícího k intenzivnímu chovu mufloní a dančí zvěře. Vzhledem k tomu, že zvěř v uzavřené oboře nemá možnost přirozeného úniku před hlukem, infrazvukem a stroboskopickým efektem rotorů, představuje provoz VTE o výšce 185 m extrémní biologickou zátěž a riziko chronického stresu chovaných populací. Umístění takto rozměrných staveb vedle chovného areálu přímo znehodnocuje dlouhodobý hospodářský záměr a investice do správy tohoto území. Absence vyhodnocení vlivů na toto specifické hospodaření v krajině a pohodu zvířat (welfare) znemožňuje objektivní posouzení přijatelnosti záměru. **V.5 Ohrožení ptactva a jeho migračních tras:** Vymezené území AOV38 a přilehlá PP Svídovec tvoří funkční celek, který je domovem řady chráněných druhů ptactva, pro které větrné elektrárny představují přímé ohrožení kolizemi s rotory i nepřímé riziko v podobě ztráty biotopu. V tomto území je potvrzen výskyt a hnízdění druhů s velkým akčním rádiem, jako je včelojed lesní, luňák červený nebo čáp černý, pro které představují rotory o výšce 185 m v otevřené krajině fatální riziko při lovu. Okolní smíšené a listnaté lesy jsou zároveň klíčovým hnízdním biotopem silně ohroženého krutihlava obecného (Jynx torquilla) a lejska bělokrkého (Ficedula albicollis). Pro tyto lesní druhy představuje provoz VTE v bezprostřední blízkosti porostů trvalý rušivý faktor v podobě hluku a vizuálního smogu, který může vést k opuštění hnízdišť. Celá oblast navíc slouží jako lokální tahová cesta ptactva a vznik „stěny“ z větrných elektráren nutí ptáky tyto trasy měnit, což zvyšuje jejich energetický výdej a stres. V předložené dokumentaci SEA zcela chybí relevantní terénní ornitologický průzkum, který by vyhodnotil sezónní výskyt a hustotu přeletů těchto druhů přes vymezené území. Bez těchto odborných podkladů nelze učinit kvalifikovaný závěr o přijatelnosti záměru. **V.6 Ohrožení povrchových vod a hydrologického režimu území:** Vymezené území AOV38 představuje významnou plochu pro zadržování vody v krajině, která může přímo ovlivňovat hydrologickou stabilitu povodí řek Lubě a Lomničky. Výstavba větrných elektráren a doprovodné technické infrastruktury (příjezdové komunikace pro těžkou techniku, rozsáhlé manipulační a montážní plochy) může vést k plošnému záboru a silnému zhutnění půdy. Tento zásah může snižovat přirozenou schopnost území vsakovat srážkovou vodu a zvyšovat koeficient povrchového odtoku. Zrychlený odtok z takto rozsáhlých zpevněných ploch představuje riziko pro koryta obou zmíněných toků, kde může docházet k nárazovému přetížení jejich kapacity, zvýšené erozi a následnému zhoršení kvality vody v níže položených obcích. Zásadní riziko představuje již samotná fáze výstavby, kdy při rozsáhlých zemních pracích a zakládání patek v citlivém vápencovém podloží může dojít k narušení či znečištění kolektorů podzemních vod. Přítomnost těžké stavební mechanizace a manipulace s provozními hmotami a betonovými směsmi v blízkosti PP Svídovec	

Poř. č.	Připomínkové místo	Číslo jednací	Článek	AO	Připomínka	Vyhodnocení
					představuje riziko úniku látek, které se v tomto typu propustného podloží mohou šířit velmi rychle. Dokumentace nedostatečně vyhodnocuje rizika spojená s přítomností technologických náplní (oleje, chladicí kapaliny) a zcela opomíjí krizové scénáře pro případ technické havárie či požáru, které by v této lokalitě mohly vést k ohrožení zdrojů podzemních vod. Vzhledem k absenci odborného hydrologického posouzení vlivu výstavby i provozu na odtokové poměry a čistotu vod v dotčeném území nelze učinit kvalifikovaný závěr o přijatelnosti záměru. **V.7 Rozpor s prioritami umisťování OZE (Směrnice RED III a zákon č. 183/2006 Sb. / 283/2021 Sb.)** Navržené vymezení oblasti AOV38 je v přímém rozporu s evropskou směrnicí RED III (2023/2413) a její probíhající transpozicí do českého právního řádu (zejména v souvislosti se zákonem č. 458/2000 Sb., energetický zákon, a stavebním zákonem). Tato legislativa jasně definuje, že pro rozvoj obnovitelných zdrojů mají být prioritně využívány tzv. „akcelerační zóny“, které jsou umisťovány na ekologicky zasažené plochy (brownfieldy, plochy u dálnic, průmyslové areály, degradované plochy). Lokalita AOV38 však sestává z dosud neporušených travnatých ploch, zemědělské půdy a především rozsáhlých lesních porostů. Umístění větrných elektráren do těchto biologicky cenných lokalit je v zásadním rozporu s principem prioritního využívání antropogenně ovlivněných ploch. V dokumentaci není uvedena informace o konkrétním rozsahu (v hektarech) nezbytného trvalého i dočasného odlesnění. Instalace moderních větrných elektráren vyžaduje vybudování extrémně širokých a zpevněných příjezdových koridorů pro nadrozměrnou techniku, stejně jako rozsáhlých manipulačních ploch. Plošné kácení lesů v této lokalitě může mít devastující dopady na stabilitu krajiny, které dokumentace dostatečně nereflektuje. Konkrétně může dojít k: • **Destrukci lesního mikroklimatu**: Vznik technických koridorů v souvislých lesních celcích narušuje přirozené migrační trasy a životní prostor lesní zvěře. • **Fragmentaci biotopů**: Vznik technických koridorů v souvislých lesních celcích narušuje přirozené migrační trasy a životní prostor lesní zvěře. • **Trvalé ztrátě biodiverzity**: Odstranění vzrostlých porostů představuje ztrátu, kterou nelze plnohodnotně kompenzovat náhradní výsadbou v jiné lokalitě z důvodu odlišných stanovištních podmínek Vzhledem k tomu, že dokumentace nekvantifikuje rozsah kácení ani nevyhodnocuje jeho sekundární vlivy na stabilitu lesních ekosystémů, nelze považovat záměr za dostatečně posouzený a přípustný. **<u>VI. Narušení krajiny a životního prostředí</u>** Navržené řešení povede k: • zásadní změně krajinného rázu • narušení horizontů a dálkových pohledů • vzniku bariér v krajině • narušení ekologické konektivity • znehodnocení zemědělské půdy • zničení migračních tras živočichů Výška staveb 180 metrů vysokých staveb znamená nadregionální dopad. **<u>VII. Dopady na obyvatele</u>** Návrh nedostatečně řeší negativní vliv na: • hluk a nízkofrekvenční hluk	

Poř. č.	Připomínkové místo	Číslo jednací	Článek	AO	Připomínka	Vyhodnocení
					• stroboskopický efekt • světelné zatížení • kvalitu bydlení • hodnotu nemovitostí Tyto **vlivy nejsou řádně vyhodnoceny.** **<u>VIII. Kumulativní a systémové dopady</u>** Není řešeno: • souběžné působení více projektů • celkové zatížení území • únosnost krajiny Hrozí **nevratná degradace území.** **<u>IX. Absence variantního řešení</u>** Není doloženo, že byly posuzovány jiné lokality a méně konfliktní varianty, jedná se o porušení základního principu plánování. Nebyla rovněž posouzena tzv. nulová varianta (varianta 0), tedy stav území před realizací záměru, což znemožňuje objektivní hodnocení dopadů. **<u>X. Vyloučení EIA a nedostatečné posouzení vlivů</u>** Navržené vymezení akceleračních oblastí má zásadní dopad i z hlediska následného povolování záměrů, neboť v těchto oblastech dochází k omezení, resp. vyloučení standardního posuzování vlivů na životní prostředí (EIA). O to vyšší nároky musí být kladeny na kvalitu, úplnost a konkrétnost podkladů a vyhodnocení vlivů na životní prostředí již na úrovni tohoto návrhu, neboť územní opatření dle ZOZE nemůže plnohodnotně nahradit individuální posouzení konkrétních záměrů. Předložený návrh však tyto požadavky nenaplňuje, zejména postrádá dostatečné vyhodnocení konkrétních lokálních dopadů, kumulativních vlivů více záměrů v území a jejich dopadů na krajinný ráz, obytné prostředí a veřejné zdraví. **<u>XI. Hlavní požadavek</u>** Požaduji: 1) **Vyřazení výše uvedené akcelerační oblasti z návrhu** nebo 2) Zároveň (pro případ, že nebude tomuto požadavku vyhověno) **požaduji, aby návrh změny č. 2 ÚRP ČR nebyl v této části schválen a byl vrácen k zásadnímu přepracování,** a to zejména po doplnění: • **Odborného hydrogeologického a hydrologického posouzení**, které vyhodnotí vliv základových konstrukcí a zemních prací na vápencové podloží, režim podzemních vod a odtokové poměry v povodí toků Lubě a Lomnička. • **Kvantifikace rozsahu odlesnění (v ha) a posouzení vlivu kácení na mikroklima a stabilitu ekosystému;** zároveň požaduji zdůvodnění přípustnosti zásahu do lesních celků, který je v přímém rozporu s prioritami umisťování OZE dle směrnice RED III (upřednostňování antropogenně ovlivněných ploch před volnou krajinou a lesy). • **Závazného stanoviska Úřadu pro civilní letectví a ŘLP**, které prověří přímou kolizi s letištěm Brťov-Jeneč a bezpečnostními zónami letového provozu. • **Biologického posouzení vlivu na Oboru Střela,** zejména s ohledem na welfare chované zvěře, akustický tlak a stroboskopický efekt v uzavřeném areálu.	

Poř. č.	Připomínkové místo	Číslo jednací	Článek	AO	Připomínka	Vyhodnocení
					• **Terénního biologického a ornitologického průzkumu** (minimálně ve dvou vegetačních obdobích), se zaměřením na předměty ochrany PP Svídovec a hnízdiště kriticky ohrožených druhů. • **Specifického hodnocení vlivu na populace netopýrů**, zejména s ohledem na riziko mortality v důsledku barotraumatu a narušení potravních biotopů. • **Posouzení kumulativních vlivů v širším území,** které vyhodnotí souběžné působení více projektů a celkovou únosnost krajiny z hlediska ekologické stability. • **Expertízy o zachování funkčnosti dálkového migračního koridoru velké zvěře,** která prokáže, že nedojde k bariérovému efektu a vytlačení zvěře z území v důsledku provozního hluku a vizuálního smogu VTE. • **Posouzení vlivu na krajinný ráz prostřednictvím fotovizualizací** z klíčových dominant (Květnice, Klucanina, rozhledna Babylon) a hodnocení zásahu do dálkových pohledů. • **Právní a ekonomické analýzy dopadů na hodnotu nemovitostí a výkon vlastnických práv dotčených osob,** včetně jasného určení odpovědnosti za vzniklou škodu při znehodnocení majetku. • **Doložení analýzy alternativ,** která prokáže reálné vyhledávání a upřednostnění ploch v Národní databázi brownfieldů před dosud neporušeným přírodním prostředím. Do doby doplnění těchto podkladů nelze území považovat za způsobilé pro vymezení akcelerační oblasti. Podané připomínky jsou blanketní, podatel si vymezuje právo připomínky doplnit ve lhůtě 15 dnů ode dne veřejného projednání. **XII. Závěr** Návrh v předložené podobě není dostatečně odůvodněný, není podložen odbornými daty, je v rozporu s právními předpisy ČR i EU a může mít závažné dopady na krajinu, životní prostředí i obyvatele, proto požaduji především vyřazení Územního opatření k A0V38 z návrhu Změny č. 2 Územního rozvojového plánu ČR. Pro případ, že tomuto požadavku nebude vyhověno, požaduji zásadní přepracování Návrhu Změny č. 2 ÚRP ČR tak, aby byl v souladu s právními předpisy a byly řádně vyhodnoceny jeho dopady. Žádám, aby tato připomínka byla řádně vypořádána v souladu se zákonem a aby bylo uvedeno konkrétní odůvodnění přijatého řešení.	
1539.	Slavíčková Alena	MMR-35559-2026-81	99cu	AOV38	**PŘIPOMÍNKA K NÁVRHU ZMĚNY Č. 2 ÚZEMNÍHO ROZVOJOVÉHO PLÁNU ČR (§ 97 zák. č. 283/2021 Sb., stavební zákon)** **PŘIPOMÍNKY K VYHODNOCENÍ VLIVŮ NÁVRHU ZMĚNY Č. 2 ÚZEMNÍHO ROZVOJOVÉHO PLÁNU NA UDRŽITELNÝ ROZVOJ ÚZEMÍ** **PŘIPOMÍNKY K NÁVRHŮM JEDNOTLIVÝCH ÚZEMNÍCH OPATŘENÍ K AKCELERAČNÍM OBLASTEM VYMEZENÝM V NÁVRHU ZMĚNY Č. 2 ÚZEMNÍHO ROZVOJOVÉHO PLÁNU** **I. Úvod** V souladu s možností uplatnit připomínky k návrhu Změny č. 2 Územního rozvojového plánu ČR (ÚRP ČR) podávám připomínku k vymezení akcelerační oblasti pro rozvoj výroby energie z větrné energie. Územní opatření k **AOV38**. **Vymezení území dotčeného připomínkami v Jihomoravském kraji:** • k.ú. 613011 Jeneč v obci Brťov-Jeneč (správní obvod obce s rozšířenou působností, dále jen „ORP“, Blansko) • k.ú. 616010 Bukovice u Rohozce v obci Bukovice • k.ú. 739511 Rašov v obci Rašov	**Akceptováno.** Akcelerační oblast AOV38 – Rohozec byla vypuštěna.

Poř. č.	Připomínkové místo	Číslo jednací	Článek	AO	Připomínka	Vyhodnocení
					• k.ú. 740454 Rohozec u Tišnova v obci Rohozec • k.ú. 762377 Šerkovice v obci Šerkovice • k.ú. 774634 Unín v obci Unín • k.ú. 792918 Zhoř u Rohozce v obci Zhoř (správní obvod ORP Tišnov) a současně na širší území, které může být navrženým řešením přímo či nepřímo ovlivněno. Připomínku podávám: • jako osoba žijící v dotčeném území Jedná se o území s významnými krajinnými, přírodními a obytnými hodnotami, které nejsou návrhem dostatečně respektovány. Dopad návrhu na mou osobu spočívá v tom, že *DOJDE KE ZMĚNĚ OKOLNÍ KRAJINY - VYMIZENÍ ZELENĚ, ZNEHODNOCENÍ PŮDY, ZTRÁTA KVALITY SPODNÍ VODY. DOJDE KE ZHORŠENÍ KVALITY ŽIVOTA, ZVÝŠENÍ HLUKU A POKLESU HODNOTY NEMOVITOSTÍ.* S návrhem týkajícím se Územního opatření k AOV38. **nesouhlasím** a požaduji jeho **vyřazení nebo zásadní přepracování**, neboť vykazuje závažné nedostatky z hlediska zákonnosti, ochrany životního prostředí i dopadů na obyvatele v dané oblasti. **II. Zákonnost a nesoulad s právními předpisy ČR** **1) Rozpor se zákonem č. 500/2004 Sb., správní řád** • § 3 – nebyl zjištěn stav bez důvodných pochybností • § 68 – nedostatečné odůvodnění Návrh **je nepřezkoumatelný**, protože neobsahuje konkrétní podklady pro dané území. **2) Rozpor se zákonem č. 100/2001 Sb. (EIA/SEA),** chybí posouzení: • kumulativních vlivů • variantního řešení • konkrétních dopadů na území Dokumentace SEA **je neúplná a věcně nedostatečná.** **3) Rozpor se zákonem č. 114/1992 Sb. (ochrana přírody a krajiny)** • ohrožení krajinného rázu (§ 12) • narušení ekologické stability • zásah do biotopů a migračních tras **4) Rozpor se stavebním zákonem** • § 18 a § 19 – ochrana hodnot území • požadavek na udržitelný rozvoj Návrh představuje industrializaci volné krajiny **bez dostatečného odůvodnění.** **III. Nesoulad s právem Evropské unie**	

Poř. č.	Připomínkové místo	Číslo jednací	Článek	AO	Připomínka	Vyhodnocení
					1) Směrnice o ptácích (2009/147/ES) a o stanovištích (92/43/EHS) • nelze vyloučit negativní vliv na chráněné druhy • chybí dostatečné biologické podklady **Rozpor** s požadavkem vyloučení významného vlivu. **2) Směrnice EIA (2011/92/EU)** • nedostatečné zapojení veřejnosti • nedostatečné vyhodnocení vlivů **3) Směrnice RED III (2023/2413)** nebyla doložena priorita využití: • zastavěných ploch • brownfieldů • technicky narušených území Vymezení ve volné krajině je v **rozporu s principem minimalizace dopadů.** **4) Princip předběžné opatrnosti (čl. 191 SFEU)** Politika Unie v oblasti životního prostředí přispívá k sledování následujících cílů: • zachování, ochrana a zlepšování kvality životního prostředí, • ochrana lidského zdraví, • uvážlivé a racionální využívání přírodních zdrojů, **5) Evropská úmluva o krajině (European Landscape Convention), ETS No. 176** • nedostatečná ochrana krajiny jako základní složky životního prostředí • ignorování charakteru území • nedostatečné zapojení veřejnosti do rozhodování o zásazích do krajiny **6) Aarhuská úmluva (Convention on Access to Information, Public Participation in Decision making and Access to Justice in Environmental Matters), 1998** • omezení práva veřejnosti na informace • omezení účasti veřejnosti na rozhodovacích procesech (pouze formální zapojení) • omezení práva veřejnosti na přístup k právní ochraně v záležitostech životního prostředí **<u>IV. Procesní a metodické nedostatky návrhu SEA a podkladů</u>** • absence terénních biologických průzkumů • práce pouze s mapovými podklady (nedostatečné) • chybí reálná data o výskytu druhů • variantní řešení • posouzení vlivu na zdraví Bez těchto podkladů **nelze učinit kvalifikovaný závěr.**	

Poř. č.	Připomínkové místo	Číslo jednací	Článek	AO	Připomínka	Vyhodnocení
					<u>V. Odborné nedostatky vymezení AOV38</u> **V.1 Kolize s bezpečností leteckého provozu a plochou pro SLZ** Navržená oblast AOV38 vykazuje přímý geografický a výškový střet s aktivně využívanou plochou pro sportovní létající zařízení (SLZ) Brťov-Jeneč. AO zasahuje do koridoru provádění jižního letištního okruhu. Umístění výškových staveb v tomto prostoru představuje nepřijatelné bezpečnostní riziko pro letový provoz a je v přímém rozporu se stávajícím využitím vzdušného prostoru v dané lokalitě • Absence nezbytných odborných stanovisek (k vymezení AO zcela chybí nebo nebylo veřejnosti předloženo vyjádření klíčových institucí hájících bezpečnost vzdušného prostoru - Úřadu pro civilní letectví, Řízení letového provozu a Provozovatele plochy pro SLZ Brťov – Jeneč). Absence těchto podkladů činí návrh v části AOV38 nepřezkoumatelným a v rozporu se zásadou zjištění stavu věci bez důvodných pochybností. **V.2 Ohrožení Přírodní památky (PP) Svídovec a biodiverzity území** Navržená oblast AOV38 se nachází v přímém vizuálním a ekologickém kontaktu s Přírodní památkou (PP) Svídovec. Přestože se akcelerační oblast s chráněným územím plošně nepřekrývá, její realizace představuje nepřípustné riziko pro předměty ochrany PP Svídovec v důsledku kumulativních a synergických vlivů, které zasahují do širšího okolí bez ohledu na formální hranice chráněného území: • **Zásah do hydrogeologie a vodního režimu:** ymezená akcelerační oblast AOV38 a PP Svídovec tvoří z hlediska geomorfologie a hydrologie jeden funkční celek v rámci povodí potoka Lubě (č. H. p. 4-15-02-054). Vzhledem k masivnímu charakteru základových konstrukcí VTE (stovky tun betonu a oceli zasahující do hloubky podloží) existuje důvodné riziko narušení puklinových systémů podzemních vod. Tato změna může vést k destabilizaci vlhkostních poměrů v PP Svídovec, na které je existenčně vázána vzácná flóra (např. Botrychium lunaria). Dokumentace SEA zcela postrádá odborné posouzení těchto hydrologických vazeb, což činí návrh v této části nepřezkoumatelným. • **Ohrožení vzácné flóry a změna mikroklimatu**: Existence unikátních vápnomilných společenstev PP Svídovec, zejména kriticky citlivé vratičky měsíční (Botrychium lunaria), medovníku meduňkolistého, vemeníku dvoulistého a lilie zlatohlavé, je přímo závislá na stabilním mikroklimatu lokality. Turbulence a míchání vzdušných mas rotory VTE o výšce 185 m v dosahu chráněného území způsobují zvýšený výpar a změny teploty přízemních vrstev vzduchu. Tyto mikroklimatické anomálie mohou vést k vysušování stanovišť a degradaci vzácných fytocenóz. Předložená dokumentace SEA zcela postrádá expertní posouzení vlivu těchto změn na konkrétní předměty ochrany PP, což činí návrh v této části neodborným a neúplným. • **Vliv na chráněnou faunu (netopýři a hmyz)**: Umístění výškových staveb o celkové výšce 185 m do území, které je s PP Svídovec úzce ekologicky propojeno, představuje potenciální riziko zvýšené mortality chráněných druhů letounů (netopýrů) v důsledku barotrauma. Vzhledem k tomu, že PP Svídovec plní funkci klíčového úkrytu (refugia) a okolní plochy v AOV38 slouží jako nezbytný potravní biotop, lze důvodně předpokládat negativní ovlivnění životního cyklu dotčených populací a vznik bariérového efektu pro ptactvo a hmyz. Dokumentace SEA tato rizika a funkční ekosystémové vazby v krajině zcela opomíjí a nepředkládá relevantní odborné podklady, které by tato rizika mohly spolehlivě vyvrátit.	

Poř. č.	Připomínkové místo	Číslo jednací	Článek	AO	Připomínka	Vyhodnocení
					• **Narušení krajinného rázu a integrity území**: Návrh nerespektuje vizuální integritu dominanty PP Svídovec. Vztyčení průmyslových objektů o výšce 185 m v bezprostředním pohledovém horizontu této přírodní památky drasticky znehodnocuje její estetický a krajinotvorný význam. Vzhledem k extrémnímu výškovému parametru staveb dochází k narušení krajinného rázu v celém dotčeném území, přičemž vzdálenost jednotek kilometrů je pro eliminaci tohoto negativního vizuálního ovlivnění zcela nedostatečná. Dokumentace SEA tato rizika a funkční ekosystémové vazby v krajině zcela opomíjí a nepředkládá relevantní odborné podklady, které by tato rizika mohly spolehlivě vyvrátit. Vzhledem k absenci relevantních odborných podkladů k výše uvedeným bodům nelze v této fázi učinit kvalifikovaný závěr o přijatelnosti lokality AOV38. **V.3 Rozpor vymezení s ochranou dálkového migračního koridoru:** Návrh textové části Opatření obecné povahy (OOP) stanovuje jako závaznou podmínku, že záměry OZE budou umisťovány mimo plochy a koridory územního systému ekologické stability a mimo regionální a nadregionální biokoridory. Navržené plošné vymezení akcelerační oblasti AOV38 Rohozec je však s touto vlastní podmínkou v přímém věcném rozporu, neboť do své plochy zahrnuje a přímo protíná zákonem chráněný dálkový migrační koridor. Předpoklad, že funkčnost koridoru lze zachovat pouhou lokalizací paty stožárů mimo jeho osu, je z odborného hlediska neudržitelný. Vzhledem k celkovým parametrům VTE (výška 185 m) a jejich kumulativnímu akustickému a vizuálnímu vlivu může dojít k faktickému zablokování migrační prostupnosti a znehodnocení celého segmentu DMK. Vymezení akcelerační oblasti v takto definovaném střetu s dálkovým migračním koridorem zakládá vnitřní rozpor v návrhu OOP, pročež nelze bez doplňujících odborných studií učinit kvalifikovaný závěr o přijatelnosti lokality. **V.4 Ohrožení funkčnosti Obory Střela**: Navržená oblast AOV38 se nachází v bezprostřední blízkosti (cca 600 m) trvale oploceného areálu Obory Střela, sloužícího k intenzivnímu chovu mufloní a dančí zvěře. Vzhledem k tomu, že zvěř v uzavřené oboře nemá možnost přirozeného úniku před hlukem, infrazvukem a stroboskopickým efektem rotorů, představuje provoz VTE o výšce 185 m extrémní biologickou zátěž a riziko chronického stresu chovaných populací. Umístění takto rozměrných staveb vedle chovného areálu přímo znehodnocuje dlouhodobý hospodářský záměr a investice do správy tohoto území. Absence vyhodnocení vlivů na toto specifické hospodaření v krajině a pohodu zvířat (welfare) znemožňuje objektivní posouzení přijatelnosti záměru. **V.5 Ohrožení ptactva a jeho migračních tras:** Vymezené území AOV38 a přilehlá PP Svídovec tvoří funkční celek, který je domovem řady chráněných druhů ptactva, pro které větrné elektrárny představují přímé ohrožení kolizemi s rotory i nepřímé riziko v podobě ztráty biotopu. V tomto území je potvrzen výskyt a hnízdění druhů s velkým akčním rádiem, jako je včelojed lesní, luňák červený nebo čáp černý, pro které představují rotory o výšce 185 m v otevřené krajině fatální riziko při lovu. Okolní smíšené a listnaté lesy jsou zároveň klíčovým hnízdním biotopem silně ohroženého krutihlava obecného (Jynx torquilla) a lejska bělokrkého (Ficedula albicollis). Pro tyto lesní druhy představuje provoz VTE v bezprostřední blízkosti porostů trvalý rušivý faktor v podobě hluku a vizuálního smogu, který může vést k opuštění hnízdišť. Celá oblast navíc slouží jako lokální tahová cesta ptactva a vznik „stěny“ z větrných elektráren nutí ptáky tyto trasy měnit, což zvyšuje jejich energetický výdej a stres.	

Poř. č.	Připomínkové místo	Číslo jednací	Článek	AO	Připomínka	Vyhodnocení
					V předložené dokumentaci SEA zcela chybí relevantní terénní ornitologický průzkum, který by vyhodnotil sezónní výskyt a hustotu přeletů těchto druhů přes vymezené území. Bez těchto odborných podkladů nelze učinit kvalifikovaný závěr o přijatelnosti záměru. **V.6 Ohrožení povrchových vod a hydrologického režimu území:** Vymezené území AOV38 představuje významnou plochu pro zadržování vody v krajině, která může přímo ovlivňovat hydrologickou stabilitu povodí řek Lubě a Lomničky. Výstavba větrných elektráren a doprovodné technické infrastruktury (příjezdové komunikace pro těžkou techniku, rozsáhlé manipulační a montážní plochy) může vést k plošnému záboru a silnému zhutnění půdy. Tento zásah může snižovat přirozenou schopnost území vsakovat srážkovou vodu a zvyšovat koeficient povrchového odtoku. Zrychlený odtok z takto rozsáhlých zpevněných ploch představuje riziko pro koryta obou zmíněných toků, kde může docházet k nárazovému přetížení jejich kapacity, zvýšené erozi a následnému zhoršení kvality vody v níže položených obcích. Zásadní riziko představuje již samotná fáze výstavby, kdy při rozsáhlých zemních pracích a zakládání patek v citlivém vápencovém podloží může dojít k narušení či znečištění kolektorů podzemních vod. Přítomnost těžké stavební mechanizace a manipulace s provozními hmotami a betonovými směsmi v blízkosti PP Svídovec představuje riziko úniku látek, které se v tomto typu propustného podloží mohou šířit velmi rychle. Dokumentace nedostatečně vyhodnocuje rizika spojená s přítomností technologických náplní (oleje, chladicí kapaliny) a zcela opomíjí krizové scénáře pro případ technické havárie či požáru, které by v této lokalitě mohly vést k ohrožení zdrojů podzemních vod. Vzhledem k absenci odborného hydrologického posouzení vlivu výstavby i provozu na odtokové poměry a čistotu vod v dotčeném území nelze učinit kvalifikovaný závěr o přijatelnosti záměru. **V.7 Rozpor s prioritami umisťování OZE (Směrnice RED III a zákon č. 183/2006 Sb. / 283/2021 Sb.)** Navržené vymezení oblasti AOV38 je v přímém rozporu s evropskou směrnicí RED III (2023/2413) a její probíhající transpozicí do českého právního řádu (zejména v souvislosti se zákonem č. 458/2000 Sb., energetický zákon, a stavebním zákonem). Tato legislativa jasně definuje, že pro rozvoj obnovitelných zdrojů mají být prioritně využívány tzv. „akcelerační zóny“, které jsou umisťovány na ekologicky zasažené plochy (brownfieldy, plochy u dálnic, průmyslové areály, degradované plochy). Lokalita AOV38 však sestává z dosud neporušených travnatých ploch, zemědělské půdy a především rozsáhlých lesních porostů. Umístění větrných elektráren do těchto biologicky cenných lokalit je v zásadním rozporu s principem prioritního využívání antropogenně ovlivněných ploch. V dokumentaci není uvedena informace o konkrétním rozsahu (v hektarech) nezbytného trvalého i dočasného odlesnění. Instalace moderních větrných elektráren vyžaduje vybudování extrémně širokých a zpevněných příjezdových koridorů pro nadrozměrnou techniku, stejně jako rozsáhlých manipulačních ploch. Plošné kácení lesů v této lokalitě může mít devastující dopady na stabilitu krajiny, které dokumentace dostatečně nereflektuje. Konkrétně může dojít k: • **Destrukci lesního mikroklimatu**: Vznik technických koridorů v souvislých lesních celcích narušuje přirozené migrační trasy a životní prostor lesní zvěře. • **Fragmentaci biotopů**: Vznik technických koridorů v souvislých lesních celcích narušuje přirozené migrační trasy a životní prostor lesní zvěře. • **Trvalé ztrátě biodiverzity**: Odstranění vzrostlých porostů představuje ztrátu, kterou nelze plnohodnotně kompenzovat náhradní výsadbou v jiné lokalitě z důvodu odlišných stanovištních podmínek Vzhledem k tomu, že dokumentace nekvantifikuje rozsah kácení ani nevyhodnocuje jeho sekundární vlivy na stabilitu lesních ekosystémů, nelze považovat záměr za dostatečně posouzený a přípustný. **<u>VI. Narušení krajiny a životního prostředí</u>** Navržené řešení povede k:	

Poř. č.	Připomínkové místo	Číslo jednací	Článek	AO	Připomínka	Vyhodnocení
					• zásadní změně krajinného rázu • narušení horizontů a dálkových pohledů • vzniku bariér v krajině • narušení ekologické konektivity • znehodnocení zemědělské půdy • zničení migračních tras živočichů Výška staveb 180 metrů vysokých staveb znamená nadregionální dopad. **VII. Dopady na obyvatele** Návrh nedostatečně řeší negativní vliv na: • hluk a nízkofrekvenční hluk • stroboskopický efekt • světelné zatížení • kvalitu bydlení • hodnotu nemovitostí Tyto **vlivy nejsou řádně vyhodnoceny.** **VIII. Kumulativní a systémové dopady** Není řešeno: • souběžné působení více projektů • celkové zatížení území • únosnost krajiny Hrozí **nevratná degradace území.** **IX. Absence variantního řešení** Není doloženo, že byly posuzovány jiné lokality a méně konfliktní varianty, jedná se o porušení základního principu plánování. Nebyla rovněž posouzena tzv. nulová varianta (varianta 0), tedy stav území před realizací záměru, což znemožňuje objektivní hodnocení dopadů. **X. Vyloučení EIA a nedostatečné posouzení vlivů** Navržené vymezení akceleračních oblastí má zásadní dopad i z hlediska následného povolování záměrů, neboť v těchto oblastech dochází k omezení, resp. vyloučení standardního posuzování vlivů na životní prostředí (EIA). O to vyšší nároky musí být kladeny na kvalitu, úplnost a konkrétnost podkladů a vyhodnocení vlivů na životní prostředí již na úrovni tohoto návrhu, neboť územní opatření dle ZOZE nemůže plnohodnotně nahradit individuální posouzení konkrétních záměrů. Předložený návrh však tyto požadavky nenaplňuje, zejména postrádá dostatečné vyhodnocení konkrétních lokálních dopadů, kumulativních vlivů více záměrů v území a jejich dopadů na krajinný ráz, obytné prostředí a veřejné zdraví. **XI. Hlavní požadavek** Požaduji: 1) **Vyřazení výše uvedené akcelerační oblasti z návrhu** nebo 2) Zároveň (pro případ, že nebude tomuto požadavku vyhověno) **požaduji, aby návrh změny č. 2 ÚRP ČR nebyl v této části schválen a byl vrácen k zásadnímu přepracování,** a to zejména po doplnění:	

Poř. č.	Připomínkové místo	Číslo jednací	Článek	AO	Připomínka	Vyhodnocení
					• **Odborného hydrogeologického a hydrologického posouzení**, které vyhodnotí vliv základových konstrukcí a zemních prací na vápencové podloží, režim podzemních vod a odtokové poměry v povodí toků Lubě a Lomnička. • **Kvantifikace rozsahu odlesnění (v ha) a posouzení vlivu kácení na mikroklima a stabilitu ekosystému;** zároveň požaduji zdůvodnění přípustnosti zásahu do lesních celků, který je v přímém rozporu s prioritami umisťování OZE dle směrnice RED III (upřednostňování antropogenně ovlivněných ploch před volnou krajinou a lesy). • **Závazného stanoviska Úřadu pro civilní letectví a ŘLP**, které prověří přímou kolizi s letištěm Brťov-Jeneč a bezpečnostními zónami letového provozu. • **Biologického posouzení vlivu na Oboru Střela,** zejména s ohledem na welfare chované zvěře, akustický tlak a stroboskopický efekt v uzavřeném areálu. • **Terénního biologického a ornitologického průzkumu** (minimálně ve dvou vegetačních obdobích), se zaměřením na předměty ochrany PP Svídovec a hnízdiště kriticky ohrožených druhů. • **Specifického hodnocení vlivu na populace netopýrů**, zejména s ohledem na riziko mortality v důsledku barotraumatu a narušení potravních biotopů. • **Posouzení kumulativních vlivů v širším území,** které vyhodnotí souběžné působení více projektů a celkovou únosnost krajiny z hlediska ekologické stability. • **Expertízy o zachování funkčnosti dálkového migračního koridoru velké zvěře,** která prokáže, že nedojde k bariérovému efektu a vytlačení zvěře z území v důsledku provozního hluku a vizuálního smogu VTE. • **Posouzení vlivu na krajinný ráz prostřednictvím fotovizualizací** z klíčových dominant (Květnice, Klucanina, rozhledna Babylon) a hodnocení zásahu do dálkových pohledů. • **Právní a ekonomické analýzy dopadů na hodnotu nemovitostí a výkon vlastnických práv dotčených osob,** včetně jasného určení odpovědnosti za vzniklou škodu při znehodnocení majetku. • **Doložení analýzy alternativ,** která prokáže reálné vyhledávání a upřednostnění ploch v Národní databázi brownfieldů před dosud neporušeným přírodním prostředím. Do doby doplnění těchto podkladů nelze území považovat za způsobilé pro vymezení akcelerační oblasti. Podané připomínky jsou blanketní, podatel si vymezuje právo připomínky doplnit ve lhůtě 15 dnů ode dne veřejného projednání. **<u>XII. Závěr</u>** Návrh v předložené podobě není dostatečně odůvodněný, není podložen odbornými daty, je v rozporu s právními předpisy ČR i EU a může mít závažné dopady na krajinu, životní prostředí i obyvatele, proto požaduji především vyřazení Územního opatření k A0V38 z návrhu Změny č. 2 Územního rozvojového plánu ČR. Pro případ, že tomuto požadavku nebude vyhověno, požaduji zásadní přepracování Návrhu Změny č. 2 ÚRP ČR tak, aby byl v souladu s právními předpisy a byly řádně vyhodnoceny jeho dopady. Žádám, aby tato připomínka byla řádně vypořádána v souladu se zákonem a aby bylo uvedeno konkrétní odůvodnění přijatého řešení.	

Poř. č.	Připomínkové místo	Číslo jednací	Článek	AO	Připomínka	Vyhodnocení
1540.	Sušinová Petra, MgA.	MMR-35562-2026-81	99be	AOS5	**Věc: <u>Připomínka k návrhu Změny č. 2 Územního rozvojového plánu ČR (ÚRP ČR)</u>** Podávám připomínku k vymezení akcelerační oblasti pro rozvoj výroby energie z větrné energie a rozvoj výroby energie z energie slunečního záření v území: **AOS 5, Malenovice, Zlínský kraj** Na základě níže uvedených důvodů **nesouhlasím** s tímto návrhem změny č. 2 ÚRP ČR, který se týká vymezení akceleračních oblastí pro výrobu energie z obnovitelných zdrojů. Uvádím základní důvody: **1) Nevhodná lokalizace zóny** Navržená akcelerační zóna je z velké části situována na severních svazích, což představuje z hlediska využitelnosti území i jeho charakteru nevhodné řešení. **2) Zásah do kvalitní zemědělské a přírodní krajiny** Dotčené území tvoří převážně orná půda, sady a louky, tedy plochy s významnou produkční i ekologickou funkcí. Realizace zóny by znamenala nevratnou ztrátu těchto ploch a narušení krajinného rázu. **3) Rozpor s ochranou zemědělského půdního fondu (ZPF) a nedostatečné posouzení alternativních variant** Navržené řešení je v rozporu se zásadami ochrany zemědělského půdního fondu dle zákona č. 334/1992 Sb., o ochraně ZPF. Podle tohoto zákona je nutné: **upřednostňovat využití nezemědělských ploch a BROWNFIELDŮ** (zastřešení parkovišť, využití bývalých skládek, střechy budov atd.) před záborem kvalitní zemědělské půdy, minimalizovat zábory zemědělského půdního fondu, zejména u půd s vyšší bonitou, posuzovat nezbytnost a rozsah záboru s ohledem na veřejný zájem. **4) Výskyt chráněných a cenných druhů** Lokalita je biotopem řady živočichů a ptáků, včetně zvláště chráněných druhů, jako je mlok skvrnitý, čolek obecný a netopýři. Vymezení akcelerační zóny zde představuje významné riziko pro jejich přirozené prostředí a biodiverzitu. **5) Registrace významného krajinného prvku** V dotčeném území se nachází významný krajinný prvek „Ke Kopcům", který byl registrován orgánem ochrany přírody, konkrétně Magistrátem města Zlín, podle § 6 zákona č. 114/1992 Sb., o ochraně přírody a krajiny. Podle uvedeného ustanovení jsou registrované významné krajinné prvky chráněny před poškozováním a ničením, přičemž jakýkoliv zásah, který by mohl vést k jejich ohrožení nebo oslabení jejich ekologicko-stabilizační funkce, podléhá posouzení orgánu ochrany přírody. Současně je nutné respektovat jejich roli jako ekologicky významných částí krajiny, které přispívají k zachování biodiverzity, vodního režimu a stability území. **5) Význam území pro rekreaci a každodenní využití obyvateli** Území je intenzivně využíváno místními obyvateli k rekreaci a odpočinku. Jedná se o frekventovanou lokalitu nejen pro obyvatele Malenovic, ale i širšího okolí. Skrz navrhovanou zónu vede několik tras k poutnímu místu Svatá voda, která patří mezi vysoce navštěvované místo – pohybují se zde rodiny s dětmi, běžci, pejskaři i cyklisté. Lokalita je rovněž cílem školních výletů. Navržené využití by vedlo k omezení této významné společenské funkce území. Lokalita vyniká výhledy do krajiny a hrozí zničení scenerie. **6) Nesplnění podmínky minimální odstupové vzdálenosti od stávající obytné zástavby** Navrhovaná akcelerační zóna v lokalitě Malenovice nesplňuje podmínky minimální odstupové vzdálenosti od stávající obytné zástavby. Umístění zóny je v přímém rozporu s požadavky na ochranu kvality bydlení. V těsné blízkosti navržené zóny se nachází obytné domy, které nejsou svou polohou ani charakterem vhodné pro sousedství s plánovanou zónou tohoto typu. Hrozí zhoršení kvality bydlení a významné znehodnocení majetku jejich nemovitostí. **7) Nesouhlas místních obyvatel** Významná část obyvatel, kteří se k návrhu vyjadřují negativně, lokalitu aktivně a dlouhodobě využívá nebo v její bezprostřední blízkosti bydlí. Nesouhlas veřejnosti se projevil vznikem petiční akce. **V předloženém návrhu AOS 5 není dostatečně prokázána nezbytnost záboru zemědělské půdy ani to, že nebylo možné využít alternativní, již narušené plochy. Navržená oblast má zásadní střety s přírodou, krajinou, bydlením i životem obyvatel, proto žádám o vyloučení akcelerační oblasti z návrhu.**	**Akceptováno jinak.** Akcelerační oblast AOS5 – Malenovice byla vypuštěna. Připomínce bylo vyhověno jinak, než bylo navrhováno.

Příloha č. 5i – Vyhodnocení připomínek obcí a veřejnosti

Poř. č.	Připomínkové místo	Číslo jednací	Článek	AO	Připomínka	Vyhodnocení
					Věc: <u>Dodatek a příloha k připomínce k návrhu Změny č. 2 Územního rozvojového plánu ČR (ÚRP ČR)</u> Dokládám fotografie, které ukazují charakter krajiny v celoročním kontextu. Jedná se o navrhovanou zónu AOS 5, která zahrnuje lokality Kopce, Svárovec a Zázlebí: **AOS 5, Malenovice, Zlínský kraj** **1) Doložení fotografií (viz. příloha str. 3–11), které se týkají připomínky k narušení krajinného rázu, zásah do oblasti krajinného prvku, biodiverzity a využívání lokality obyvateli.** Fotografie pořízené mobilním telefonem vznikaly v průběhu let 2022–2026 během každodenních procházek a sportovních aktivit. Zachycují téměř celou oblast navržené zóny, jelikož se lokalita nachází na kopcovitém území s rozsáhlými výhledy do okolí. **Na východ** je vidět Tlustá hora s majákem, hrad Malenovice a Zlín; **na jih** Malenovice, Tečovice, Chlum, Mladcovské kopce a Hostýnské vrchy; **na západ** Otrokovice a Chřiby. **2) Odůvodnění fotografické přílohy** Kopec představuje hojně navštěvovanou únikovou zónu obyvatel do přírody. Dvě významné trasy směrem ke Svaté Vodě po celé délce nabízejí krásné scenerie a umožňují lidem přirozeným způsobem vyčistit si hlavu. Na vyhlídce před vstupem do lesa lidé často odpočívají, pořizují fotografie a kochají se krajinou. Místo je známé zejména výhledy na západ slunce nad pohořím Chřiby. Přestože jsou na mapě uvedeny dvě trasy, v reálu jsou cesty rozvětveny a lidé si sami vytvářejí cestičky a okruhy v rámci svých procházek, na mapě nedohledatelných. Na louky a pole vede několik migračních koridorů srnčí zvěře, která se zde v pravidelných intervalech pase a v zimním období vyhrabává potravu na polích. **V mnoha biotopech, které nejsou uvedeny ani definovány v podkladech,** žije velké množství zvěře – srny, bažanti, koroptve, zajíci a mnoho dalších. Díky bobulovinám a hustým křovinám je oblast také významným útočištěm ptáků, kteří zde mají po celý rok dostatek potravy a přirozenou ochranu před predátory. Oblast je rovněž využívána obyvateli ke sběru květů černého bezu, ostružin, plodů slivoní a šípků. Louky navíc slouží k volnému venčení psů, protože jde o jediné plochy, kde je to s ohledem na ostatní návštěvníky i volně žijící zvěř možné. **Zásah do krajiny v takovém rozsahu nepochybně ovlivní krajinný ráz i každodenní život obyvatel. Zamezí přirozené migraci lidí i zvířat a naruší výhledy. Lokalita Svárovec a Svatá voda představují pro místní obyvatele významné místo spojené s identitou a kulturou oblasti, podobně jako hrad Malenovice. Výstižně to na veřejném projednání MMR dne 15. 5. 2026 formuloval zástupce občanů pan Radek Košatka slovy: „Svárovec je duší Malenovic.“**	

Poř. č.	Připomínkové místo	Číslo jednací	Článek	AO	Připomínka	Vyhodnocení
					Fotografie vznikly v průběhů let 2022–2026 na území Kopce, Svárovec a Zážlebí a jsou označeny žlutým šrafováním 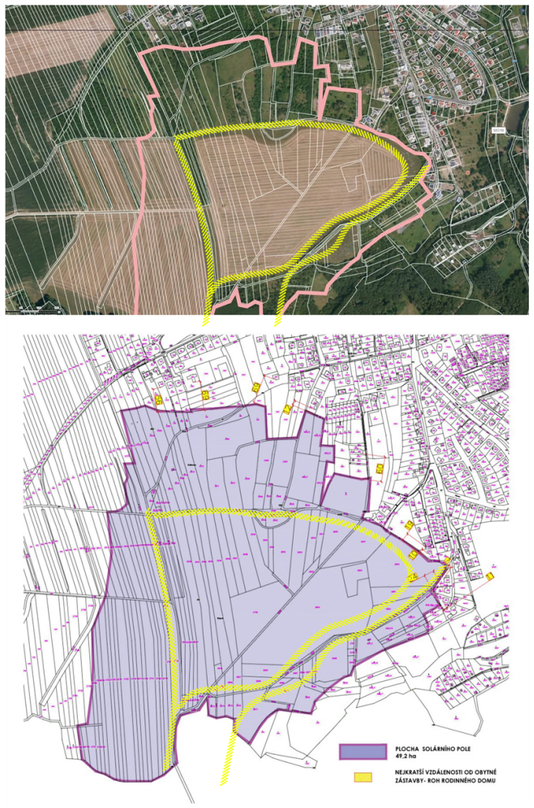 *Příloha k připomínce k návrhu Změny č. 2 Územního rozvojového plánu ČR (ÚRP ČR)* **AOS 5, Malenovice, Zlínský kraj** / 3	

Příloha č. 5i – Vyhodnocení připomínek obcí a veřejnosti

Poř. č.	Připomínkové místo	Číslo jednací	Článek	AO	Připomínka	Vyhodnocení
					  *Příloha k připomínce k návrhu Změny č. 2 Územního rozvojového plánu ČR (ÚRP ČR)* **AOS 5, Malenovice, Zlínský kraj** / 4	

Příloha č. 5i – Vyhodnocení připomínek obcí a veřejnosti

Poř. č.	Připomínkové místo	Číslo jednací	Článek	AO	Připomínka	Vyhodnocení
					  *Příloha k připomínce k návrhu Změny č. 2 Územního rozvojového plánu ČR (ÚRP ČR)* **AOS 5, Malenovice, Zlínský kraj** / 5	

Příloha č. 5i – Vyhodnocení připomínek obcí a veřejnosti

Poř. č.	Připomínkové místo	Číslo jednací	Článek	AO	Připomínka	Vyhodnocení
					  *Příloha k připomínce k návrhu Změny č. 2 Územního rozvojového plánu ČR (ÚRP ČR)* **AOS 5, Malenovice, Zlínský kraj** / 6	

Příloha č. 5i – Vyhodnocení připomínek obcí a veřejnosti

Poř. č.	Připomínkové místo	Číslo jednací	Článek	AO	Připomínka	Vyhodnocení
					  *Příloha k připomínce k návrhu Změny č. 2 Územního rozvojového plánu ČR (ÚRP ČR)* **AOS 5, Malenovice, Zlínský kraj** / 7	

Příloha č. 5i – Vyhodnocení připomínek obcí a veřejnosti

Poř. č.	Připomínkové místo	Číslo jednací	Článek	AO	Připomínka	Vyhodnocení
					  *Příloha k připomínce k návrhu Změny č. 2 Územního rozvojového plánu ČR (ÚRP ČR)* **AOS 5, Malenovice, Zlínský kraj** / 8	

Příloha č. 5i – Vyhodnocení připomínek obcí a veřejnosti

Poř. č.	Připomínkové místo	Číslo jednací	Článek	AO	Připomínka	Vyhodnocení
					  *Příloha k připomínce k návrhu Změny č. 2 Územního rozvojového plánu ČR (ÚRP ČR)* **AOS 5, Malenovice, Zlínský kraj** / 9	

Příloha č. 5i – Vyhodnocení připomínek obcí a veřejnosti

Poř. č.	Připomínkové místo	Číslo jednací	Článek	AO	Připomínka	Vyhodnocení
					  *Příloha k připomínce k návrhu Změny č. 2 Územního rozvojového plánu ČR (ÚRP ČR)* **AOS 5, Malenovice, Zlínský kraj** / 10	

Poř. č.	Připomínkové místo	Číslo jednací	Článek	AO	Připomínka	Vyhodnocení
					  *Příloha k připomínce k návrhu Změny č. 2 Územního rozvojového plánu ČR (ÚRP ČR)* **AOS 5, Malenovice, Zlínský kraj** / 11	
1541.	Petrů Miroslava	MMR-35565-2026-81	99czzt	AOV99	**Připomínka k vymezení akcelerační oblasti pro větrné elektrárny – AOV 99 v k.ú. Prušánky, Nový Poddvorov, Dolní Bojanovice, Starý Poddvorov, Josefov** Na základě zveřejněné veřejné vyhlášky č.j. MMR-25750/2026-81 ze dne 14.4.2026 tímto **uplatňuji podle § 97 odst. 1 zákona č. 283/2021 Sb., stavební zákon, v platném znění, připomínku k návrhu Změny č. 2 Územního rozvojového plánu**, týkající se vymezení výše specifikovaných akceleračních oblastí. **Nesouhlasím** s tímto záměrem z následujících důvodů: 1) **<u>Zásah do krajinného rázu</u>** Navrhované umístění větrných elektráren představuje významný dlouhodobý zásah	**Akceptováno.** Akcelerační oblast AOV99 – Podkovné byla vypuštěna.

Poř. č.	Připomínkové místo	Číslo jednací	Článek	AO	Připomínka	Vyhodnocení
					do krajinného rázu oblasti a charakteru území, které jsou jednou z hlavních hodnot našeho regionu. Jedná se o zemědělskou oblast, která je především tvořena rozsáhlými lány intenzivně obhospodařované zemědělské půdy, vinicemi a ovocnými sady. 2) **Socioekonomické dopady** Zachovalá krajina je klíčovým rozvojovým potenciálem. Záměr povede k významnému snížení atraktivity území pro bydlení, rekreaci a cestovní ruch a k souvisejícímu dramatickému poklesu hodnoty nemovitostí. 3) **Kvalita života a zdraví** I při dodržení zákonných limitů a norem bude docházet k dlouhodobému zatížení hlukem, vibracemi, vizuálními, světelnými a stroboskopickými efekty, což bude mít negativní vliv na kvalitu života, pohodu bydlení a zdraví mé rodiny, která se hodlá do tohoto regionu nastěhovat. 4) **Ohrožení životního prostředí** Rotující lopatky větrných elektráren mohou být nebezpečné pro okolní faunu, zejména ptactvo. Infrazvuk může být pro mnoho zvěře nebezpečným. Není dosud vyloučen negativní vliv větrných elektráren na podnebí a klima. Hrozí zničení pramenů podzemních vod, popřípadě jejich kontaminace. Domnívám se, že návrh není v souladu s principy udržitelného rozvoje a nepřiměřeně zatíží obyvatele našeho regionu. Závěr: **Navrhuji zcela zrušit bez náhrady akcelerační oblast AOV99.**	

Poř. č.	Připomínkové místo	Číslo jednací	Článek	AO	Připomínka	Vyhodnocení
1542.	Paukner Jan	MMR-35568-2026-81	99czw	AOV70	Věc: **PŘIPOMÍNKA K NÁVRHU ZMĚNY Č. 2 ÚZEMNÍHO ROZVOJOVÉHO PLÁNU ČR (§ 97 zák. č. 283/2021 Sb., stavební zákon)** **PŘIPOMÍNKY K VYHODNOCENÍ VLIVŮ NÁVRHU ZMĚNY Č. 2 ÚZEMNÍHO ROZVOJOVÉHO PLÁNU NA UDRŽITELNÝ ROZVOJ ÚZEMÍ** **PŘIPOMÍNKY K NÁVRHŮM JEDNOTLIVÝCH ÚZEMNÍCH OPATŘENÍ K AKCELERAČNÍM OBLASTEM VYMEZENÝM V NÁVRHU ZMĚNY Č. 2 ÚZEMNÍHO ROZVOJOVÉHO PLÁNU** **I. Úvod** V souladu s možností uplatnit připomínky k návrhu Změny č. 2 Územního rozvojového plánu ČR (ÚRP ČR) podávám připomínku k vymezení akcelerační oblasti pro rozvoj výroby energie z větrné energie a rozvoj výroby energie z energie slunečního záření. **Vymezení území dotčeného připomínkami:** obec….Bohdalovice, katastrální území…781169, . kraj …Jihočeský.. Územní opatření k AOV70.. a současně na širší území, které může být navrženým řešením přímo či nepřímo ovlivněno. Připomínku podávám: ☒ jako osoba žijící v dotčeném území ☐ jako vlastník nemovitosti v dotčeném území ☒ jako osoba, která může být dotčena dopady návrhu (např. z hlediska krajiny, životního prostředí či kvality života) ☐ hospodařím na půdě ☐ jiné: Jedná se o území s významnými krajinnými, přírodními a obytnými hodnotami, které nejsou návrhem dostatečně respektovány. S návrhem týkajícím se Územního opatření k AOV 70 Bohdalovice **nesouhlasím** a požaduji jeho **vyřazení nebo zásadní přepracování**, neboť vykazuje závažné nedostatky z hlediska zákonnosti, ochrany životního prostředí i dopadů na obyvatele v dané oblasti. **II. Zákonnost a nesoulad s právními předpisy ČR** 1	**Neakceptováno.** Podatel nesouhlasí s vymezením AOV70 Bohdalovice a požaduje jeho vyřazení nebo zásadní přepracování s odkazem na nedostatky v zákonnosti, ochraně životního prostředí a dopadech na obyvatele. Dostupná část podání obsahuje pouze záhlaví právní argumentace, přičemž podrobný obsah uplatněných důvodů není z předloženého textu zřejmý. Z2 ÚRP respektuje přírodní, krajinné i obytné hodnoty dotčeného území v rozsahu, v jakém byly v rámci pořizování identifikovány, a vymezení AOV70 Bohdalovice obstojí v souladu s platným právním rámcem. Vymezení akcelerační oblasti proběhlo na základě biologického posouzení konkrétního navrhovaného území podle § 11 odst. 3 resp. 4 ZOZE, jehož výsledky spolu s výsledky vyhodnocení vlivů na životní prostředí (SEA/VVURÚ, Příloha 5 k Z2 ÚRP) byly zapracovány do návrhu Změny č. 2 ÚRP; oblasti, u nichž autorizované osoby identifikovaly významné negativní nebo kumulativní vlivy, byly ze Z2 ÚRP vyloučeny (odůvodnění Z2 ÚRP, odst. 32). Zpracování VVURÚ odpovídá obsahem i strukturou požadavkům přílohy č. 4 stavebního zákona; jde o hodnocení na úrovni koncepce, nikoli na úrovni konkrétních záměrů, a tomu odpovídá i míra podrobnosti použitých podkladů. Problematika krajinného rázu byla posuzována v rámci VVURÚ, a to jak z hlediska navrhovaného souboru akceleračních oblastí jako celku, tak pro jednotlivé oblasti v kartách akceleračních oblastí (viz příloha č. 2 vyhodnocení vlivů). Vliv na krajinný ráz byl jedním z důvodů, proč bylo 16 původně uvažovaných akceleračních oblastí z návrhu zcela vypuštěno, a u 48 ze zbývajících 80 oblastí pro VTE byl snížen limit maximální výšky větrných elektráren. Záměry v akcelerační oblasti podléhají posouzení vlivů dle § 11 ZOZE v rámci jednotného environmentálního stanoviska; Konkrétní záměry se nadále povolují v souladu se stavebním zákonem za podmínek stanovených v územním opatření. Zadání Změny č. 2 ÚRP schválené vládou ČR nepožadovalo variantní řešení. Vlivy návrhu, včetně kumulativních vlivů, byly posouzeny na úrovni koncepce v rámci VVURÚ. Proběhlo hodnocení nulové varianty (platné znění ÚRP) vůči navrhované variantě (Změna č. 2

Poř. č.	Připomínkové místo	Číslo jednací	Článek	AO	Připomínka	Vyhodnocení
1543.	Paukner Jan	MMR-35569-2026-81	99czx	AOV71	Věc: **PŘIPOMÍNKA K NÁVRHU ZMĚNY Č. 2 ÚZEMNÍHO ROZVOJOVÉHO PLÁNU ČR (§ 97 zák. č. 283/2021 Sb., stavební zákon)** **PŘIPOMÍNKY K VYHODNOCENÍ VLIVŮ NÁVRHU ZMĚNY Č. 2 ÚZEMNÍHO ROZVOJOVÉHO PLÁNU NA UDRŽITELNÝ ROZVOJ ÚZEMÍ** **PŘIPOMÍNKY K NÁVRHŮM JEDNOTLIVÝCH ÚZEMNÍCH OPATŘENÍ K AKCELERAČNÍM OBLASTEM VYMEZENÝM V NÁVRHU ZMĚNY Č. 2 ÚZEMNÍHO ROZVOJOVÉHO PLÁNU** **I. Úvod** V souladu s možností uplatnit připomínky k návrhu Změny č. 2 Územního rozvojového plánu ČR (ÚRP ČR) podávám připomínku k vymezení akcelerační oblasti pro rozvoj výroby energie z větrné energie a rozvoj výroby energie z energie slunečního záření. **Vymezení území dotčeného připomínkami:** obec Hořice na Šumavě, katastrální území…645231, . kraj …Jihočeský.. Územní opatření k AOV71. a současně na širší území, které může být navrženým řešením přímo či nepřímo ovlivněno. Připomínku podávám: ☒ jako osoba žijící v dotčeném území ☐ jako vlastník nemovitosti v dotčeném území ☒ jako osoba, která může být dotčena dopady návrhu (např. z hlediska krajiny, životního prostředí či kvality života) ☐ hospodařím na půdě ☐ jiné: Jedná se o území s významnými krajinnými, přírodními a obytnými hodnotami, které nejsou návrhem dostatečně respektovány. S návrhem týkajícím se Územního opatření k AOV 71 Hořice na Šumavě **nesouhlasím** a požaduji jeho **vyřazení nebo zásadní přepracování**, neboť vykazuje závažné nedostatky z hlediska zákonnosti, ochrany životního prostředí i dopadů na obyvatele v dané oblasti. **II. Zákonnost a nesoulad s právními předpisy ČR** 1	**Akceptováno.** Akcelerační oblast AOV71 – Hořice byla vypuštěna.

Poř. č.	Připomínkové místo	Číslo jednací	Článek	AO	Připomínka	Vyhodnocení
					Hrozí **nevratná degradace území**. **VIII. Absence variantního řešení** Není doloženo, že byly posuzovány jiné lokality a méně konfliktní varianty, jedná se o porušení základního principu plánování. Nebyla rovněž posouzena tzv. nulová varianta (varianta 0), tedy stav území před realizací záměru, což znemožňuje objektivní hodnocení dopadů. **IX. Vyloučení EIA a nedostatečné posouzení vlivů** Navržené vymezení akceleračních oblastí má zásadní dopad i z hlediska následného povolování záměrů, neboť v těchto oblastech dochází k omezení, resp. vyloučení standardního posuzování vlivů na životní prostředí (EIA). O to vyšší nároky musí být kladeny na kvalitu, úplnost a konkrétnost podkladů a vyhodnocení vlivů na životní prostředí již na úrovni tohoto návrhu, neboť územní opatření dle ZOZE nemůže plnohodnotně nahradit individuální posouzení konkrétních záměrů. Předložený návrh však tyto požadavky nenaplňuje, zejména postrádá dostatečné vyhodnocení konkrétních lokálních dopadů, kumulativních vlivů více záměrů v území a jejich dopadů na krajinný ráz, obytné prostředí a veřejné zdraví. **X. Hlavní požadavek** Navrhuji: 1) **Vyřazení výše uvedené akcelerační oblasti z návrhu** nebo 2) Zároveň (pro případ, že nebude tomuto požadavku vyhověno) **požaduji, aby návrh změny č. 2 ÚRP ČR nebyl v této části schválen a byl vrácen k zásadnímu přepracování**, a to zejména po doplnění: • posouzení vlivu na lokality Natura 2000 dle čl. 6 odst. 3 směrnice 92/43/EHS • dostatečný biologický průzkumu odpovídající metodikám MŽP v různých ročních obdobích • hodnocení vlivu na populace netopýrů • posouzení kumulativních vlivů v širším území • hodnocení dopadů na krajinný ráz • hodnocení dopadů na využití nemovitostí vlastníků v dosahu navrhovaných 500 m od obytné zástavby a přímý dopad vymezení AO na výkon vlastnických práv těchto vlastníků, včetně uvedení metodiky, podle které se určuje vzdálenost od zastavěného území • zdůvodnění nevyužití brownfieldů a narušených území uvedených v Národní databázi brownfieldů Do doby doplnění těchto podkladů nelze území považovat za způsobilé pro vymezení akcelerační oblasti. Podané připomínky jsou blanketní, podatel si vymezuje právo připomínky doplnit ve lhůtě 15 dnů ode dne veřejného projednání. **XI. Závěr** 4	

Poř. č.	Připomínkové místo	Číslo jednací	Článek	AO	Připomínka	Vyhodnocení
					Návrh v předložené podobě není dostatečně odůvodněný, není podložen odbornými daty, je v rozporu s právními předpisy ČR i EU a může mít závažné dopady na krajinu, životní prostředí i obyvatele, proto požaduji především vyřazení Územního opatření k AOV71 Hořice na Šumavě z návrhu Změny č. 2 Územního rozvojového plánu ČR. Pro případ, že tomuto požadavku nebude vyhověno, požaduji zásadní přepracování Návrhu Změny č. 2 ÚRP ČR tak, aby byl v souladu s právními předpisy a byly řádně vyhodnoceny jeho dopady. Žádám, aby tato připomínka byla řádně vypořádána v souladu se zákonem a aby bylo uvedeno konkrétní odůvodnění přijatého řešení.	
1544.	Peltan Jiří, Ing.	MMR-35570-2026-81	99czy	AOV72	**PŘIPOMÍNKY K:** **I. návrhu Změny č. 2 Územního rozvojového plánu ČR (ÚRP ČR)** **II. Vyhodnocení vlivů návrhu Změny č. 2 ÚRP na udržitelný rozvoj území (SEA)** **III. návrhům jednotlivých územních opatření pro akcelerační oblasti (AO) vymezeným v návrhu Změny č. 2 ÚRP** Tímto podávám připomínku k návrhu vymezení akceleračních oblastí pro větrné elektrárny (VTE). Na základě níže uvedených důvodů nesouhlasím s návrhem změny č. 2 ÚRP ČR, Vyhodnocení vlivů návrhu Změny č. 2 ÚRP na udržitelný rozvoj území (SEA) a návrhům jednotlivých územních opatření pro akcelerační oblasti (AO) vymezeným v návrhu Změny č. 2 ÚRP. Veškeré níže uvedené připomínky se vztahují současně ke všem výše uvedeným projednávaným částem veřejné vyhlášky. **A. Nedostatky návrhu** • návrh není dostatečně odůvodněn a **chybí konkrétní podklady** (zákon č. 500/2004 Sb.) • nebyly dostatečně posouzeny **dopady na životní prostředí** (zákon č. 100/2001 Sb.) • hrozí **narušení krajiny a přírody** (zákon č. 114/1992 Sb.) • návrh **nerespektuje ochranu hodnot území a kvalitu bydlení** (zákon č. 283/2021 Sb.) • nebyly posouzeny jiné **varianty řešení, zejména využití brownfieldů** (opuštěných a již narušených ploch) a návrh tak neodůvodněně zasahuje do volné krajiny • vychází **pouze z expertních odhadů** (počet věží, výkon, rozmístění) • návrh **řeší problémy až dodatečně**, místo aby jim předešel • nejsou dostatečně vyhodnoceny **kumulativní dopady více záměrů v území** **B. Příroda, krajina a životní prostředí** **1. Nedostatečné posouzení vlivů na životní prostředí** • výskyt chráněných druhů (ptáci, netopýři) a zásah do migračních tras (vlk, rys apod.) • narušení prvků ÚSES (biokoridory) • zásadní změna krajiny a její industrializace • dominantní stavby (až cca 250 m vysoké) viditelné na velké vzdálenosti • chybí posouzení nočního osvětlení • nedostatečně řešen kumulativní vliv více větrných elektráren **2. Nedostatečné posouzení vlivů na vodu a klima** • hrozí narušení vsakování vody do půdy a změna odtokových poměrů, • může dojít ke zhoršení schopnosti krajiny zadržovat vodu a riziko vysychání krajiny • chybí posouzení vlivu na mikroklima, • nejsou dostatečně řešeny dopady na vodní režim území.	**Akceptováno.** Akcelerační oblast AOV72 – Macků kopec byla vypuštěna.

Poř. č.	Připomínkové místo	Číslo jednací	Článek	AO	Připomínka	Vyhodnocení
					3. Zemědělská půda • zábor a znehodnocení kvalitní půdy • možné zásahy do půd I. a II. třídy ochrany (nejcennější půdy) • zhutnění půdy a zvýšení eroze a fragmentace pozemků • nejasný stav a poškození meliorací **4. Nedostatečné posouzení vlivů na obyvatele** • hluk a jeho dlouhodobý vliv nejsou dostatečně vyhodnoceny, • není dostatečně řešen stroboskopický efekt, • změna charakteru bydlení, • není dostatečně vysvětlen způsob stanovení vzdálenosti od obytné zástavby, • nebyly dostatečně posouzeny dopady na hodnotu nemovitostí a kvalitu bydlení. **C. Technická a bezpečnostní rizika** **1. Nedostatečnost navržených zmírňujících opatření** • navržená opatření pouze částečně zmírňují dopady, ale neřeší samotný střet, • řada opatření je formulována neurčitě a bez jasné kontroly jejich plnění, • významné problémy jsou odkládány až do navazujících řízení. **2. Technická a bezpečnostní rizika** • odlet ledu z rotorů v zimě, požáry zařízení (obtížně zvládnutelné zásahy) a zásah bleskem, • pád částí konstrukce, únik provozních kapalin, • kontaminace půdy a vody, • šíření požáru do krajiny, • v ČR dosud neexistuje právní ani metodická úprava požární bezpečnosti VTE a nejsou stanoveny konkrétní odstupové vzdálenosti od lesů či obytné zástavby z hlediska požárního rizika, • Ministerstvo dopravy připustilo existenci bezpečnostních rizik spojených s VTE, zejména vizuální distrakce řidičů, stínových efektů, nočního překážkového osvětlení, odletu ledu či havárií a odletu částí konstrukcí. Není jasně stanoveno, kdo **ponese odpovědnost za případné škody na zdraví, majetku a životním prostředí.** **D. Specifikace a střety dané akcelerační oblasti** AO č.: **AOV72** Oblast**: Mackův kopec** Kraj: **Jihočeský** Uvedená akcelerační oblast vykazuje následující možné střety a rizika: Moje konkrétní výhrady jsou podloženy dokumentací, kterou zpracovalo samotné Ministerstvo pro místní rozvoj: - Hnízdiště chráněných druhů přímo v zóně — odůvodnění zóny přiznává, že hnízdiště orla mořského a luňáka červeného se nacházejí uvnitř AOV72 a nelze je vyloučit bez zásadního zmenšení zóny - Netopýří kolonie — dokument přiznává, že ochranu netopýrů žijících do 3 km od zóny nelze zajistit bez plošného omezení provozu turbín 2	

Poř. č.	Připomínkové místo	Číslo jednací	Článek	AO	Připomínka	Vyhodnocení
					- Přírodní park Javořická vrchovina — hranice parku, vyhlášeného v roce 2005 za účelem ochrany krajinného rázu, probíhá prakticky totožně s hranicí navrhované zóny; dokumentace tuto skutečnost vůbec nezohledňuje - Krajinný ráz a obraz obce — dokumentace sama přiznává, že vliv na krajinu nelze zcela vyloučit, přitom jinde tvrdí opak; výstavba by narušila pohledový obraz obce Stojčín - Vliv na lázeňský areál Svatá Kateřina Počátky — přiznán, ale bez jakýchkoliv konkrétních ochranných opatření - Nedokončená dokumentace — tři sekce odůvodnění jsou v době veřejného projednání explicitně označeny jako nedokončené - Chybějící studie — hluková studie, stroboskopická studie ani přesná poloha meliorací v zóně nejsou součástí dokumentace; jejich zpracování je odloženo na dobu, kdy již nebude možné existenci zóny zpochybnit - Chybí posouzení alternativ — zákon vyžaduje prověření alternativních lokalit; technicky zatížená území (průmyslové zóny, brownfieldy) nebyla systematicky posouzena - Chybí posouzení vlivu na vodní zdroje v oblasti - Chybí posouzení vlivu na ceny nemovitostí v okolí Podporuji obnovitelné zdroje energie, ale na místech, kde to dává smysl a kde jsou řádně posouzeny všechny dopady. AOV72 Macků kopec tyto podmínky nesplňuje. Jako vlastník pozemků v katastrálním území Stojčín, které přímo sousedí s katastrálním územím Horní Olešná s návrhem AOV72 **nesouhlasím.** **Požaduji důsledné přehodnocení navržené akcelerační oblasti a její vyloučení z návrhu změny č. 2 ÚRP.** **E. Rozpor se zákony a právními předpisy ČR a EU** Návrh může být v rozporu zejména s: • zákonem č. 500/2004 Sb., správní řád, • zákonem č. 100/2001 Sb., o posuzování vlivů na životní prostředí (EIA), • zákonem č. 114/1992 Sb., o ochraně přírody a krajiny, • zákonem č. 334/1992 Sb., o ochraně zemědělského půdního fondu, • zákonem č. 283/2021 Sb., stavební zákon, • podmínkami směrnice EU RED III (nevhodně zvolená lokalita, nevyřešené dopady) • principem předběžné opatrnosti dle čl. 191 SFEU, • právem na příznivé životní prostředí dle čl. 35 Listiny základních práv a svobod, • právem na ochranu zdraví dle čl. 31 Listiny základních práv a svobod, • právem na ochranu vlastnictví dle čl. 11 Listiny základních práv a svobod. **Závěr** Navržená akcelerační oblast **má zásadní střety s přírodou, krajinou, vodou i kvalitou života obyvatel**. Tyto problémy nejsou řešeny, ale pouze částečně zmírňovány. Návrh nemá dostatečné podklady, neřeší varianty řešení a nedostatečně hodnotí kumulativní dopady. Z uvedených důvodů požaduji **vyloučení uvedené akcelerační oblasti z návrhu změny č. 2 ÚRP.**	

Poř. č.	Připomínkové místo	Číslo jednací	Článek	AO	Připomínka	Vyhodnocení
1545.	Šufeilová Lenka	MMR-35572-2026-81	99czy	AOV98	Věc: **Připomínka k návrhu Změny č. 2 Územního rozvojového plánu ČR (ÚRP ČR)** Podávám připomínku k návrhu vymezení akceleračních oblastí pro větrné elektrárny (VTE) v území: AO č: Morkovice – Slížany kraj Zlínský Na základě níže uvedených důvodů **nesouhlasím** s tímto návrhem změny č. 2 ÚRP ČR, který se týká vymezení akceleračních oblastí pro výrobu energie z obnovitelných zdrojů. Uvádím základní **důvody:** **1) Nedostatky návrhu** • návrh není dostatečně odůvodněn a **chybí konkrétní podklady** (zákon č. 500/2004 Sb.) • nebyly dostatečně posouzeny **dopady na životní prostředí** (zákon č. 100/2001 Sb.) • hrozí **narušení krajiny a přírody** (zákon č. 114/1992 Sb.) • návrh **nerespektuje ochranu hodnot území a kvalitu bydlení** (zákon č. 283/2021 Sb.) • nebyly posouzeny jiné **varianty řešení, zejména využití brownfieldů** (opuštěných a již narušených ploch) a návrh tak neodůvodněně zasahuje do volné krajiny • vychází **pouze z expertních odhadů** (počet věží, výkon, rozmístění) • návrh **řeší problémy až dodatečně**, místo aby jim předešel • nejsou dostatečně vyhodnoceny **kumulativní dopady více záměrů v území** **2) Příroda a krajina** • výskyt chráněných druhů (ptáci, netopýři) a zásah do migračních tras (vlk, rys apod.) • narušení prvků ÚSES (biokoridory) • zásadní změna krajiny a její industrializace • dominantní stavby (až cca 250 m vysoké) viditelné na velké vzdálenosti • chybí posouzení nočního osvětlení • nedostatečně řešen kumulativní vliv více větrných elektráren **3) Voda a klima** • narušení vsakování vody do půdy a změna odtokových poměrů • zhoršení schopnosti krajiny zadržovat vodu a riziko vysychání krajiny • nedostatečné odstupy od vodních toků (např. 8 m) • chybí posouzení vlivu na mikroklima **4) Zemědělská půda** • zábor a znehodnocení kvalitní půdy • možné zásahy do půd I. a II. třídy ochrany (nejcennější půdy) • zhutnění půdy a zvýšení eroze a rozdělení (fragmentace) pozemků • nejasný stav a poškození meliorací **5) Dopady na obyvatele** • hluk a jeho dlouhodobý vliv • blikání stínů (stroboskopický efekt) 1	**Akceptováno částečně.** Akcelerační oblast AOV98 – Tetětice byla vypuštěna.

Poř. č.	Připomínkové místo	Číslo jednací	Článek	AO	Připomínka	Vyhodnocení
					• změna charakteru bydlení • pokles hodnoty nemovitostí • není dostatečně vysvětleno, jak byla stanovena vzdálenost od obytné zástavby **6) Technická a bezpečnostní rizika** • odlet ledu z rotorů v zimě • zásah bleskem • požáry zařízení (obtížně zvládnutelné zásahy) • pád částí konstrukce • únik provozních kapalin • šíření požáru do krajiny • kontaminace půdy a vody Není jasné, kdo nese **odpovědnost za škody na zdraví a majetku**. **7) Kumulace vlivů** • sčítání hluku, zásahů do krajiny a vizuální zátěže • dopady více elektráren nejsou vyhodnoceny společně • výsledný dopad na životní prostředí i lidi může být výrazně vyšší **8) Rozpor se zákony ČR a EU** • správní řád (zákon č. 500/2004 Sb.) • ochrana přírody (zákon č. 114/1992 Sb.) • EIA (zákon č. 100/2001 Sb.) • ochrana půdy (zákon č. 334/1992 Sb.) • stavební zákon (zákon č. 283/2021 Sb.) • nesplnění podmínek směrnice EU RED III (nevhodně zvolená lokalita, nevyřešené dopady) • návrh může zasahovat do práva na příznivé životní prostředí a ochranu zdraví podle Listiny základních lidských práv a svobod (čl. 31, čl. 35, čl. 11) • porušení principu předběžné opatrnosti (čl. 191 SFEU), návrh je předkládán bez dostatečných podkladů a při existenci důvodných pochybností o jeho dopadech Navržená oblast **má zásadní střety s přírodou, krajinou, vodou i životem obyvatel. Tyto** problémy nejsou odstraněny, pouze částečně zmírňovány. Návrh nemá dostatečné podklady, neřeší varianty a nehodnotí kumulativní dopady, proto **požaduji vyloučení akcelerační oblasti z návrhu.**	
1546.	Rašplová Hana	MMR-35575-2026-81	99cj	AOV26	Věc: Připomínka k návrhu Změny č. 2 Územního rozvojového plánu ČR v části vymezení akcelerační oblasti pro větrné elektrárny (AOV 26)	**Akceptováno.** Akcelerační oblast AOV26 – Ralsko byla vypuštěna.

Poř. č.	Připomínkové místo	Číslo jednací	Článek	AO	Připomínka	Vyhodnocení
					Připomínka se týká rodinného domu na pozemku o souřadnicích Y: 699708,19 X: 992454,29, parcelní číslo st75, 150/6 a přilehlé pozemky v katastrálním území Strážiště u Jiviny, který společně s manželem dlouhodobě užíváme k rekreačním účelům. Jsem manželkou vlastníka rodinného domu nacházejícího se v území dotčeném návrhem akcelerační oblasti AOV 26. Přestože v uvedené nemovitosti nemám veden trvalý pobyt, nemovitost společně dlouhodobě užíváme k rekreačním účelům. Jedná se o klidnou oblast s velmi hodnotným krajinným rázem a krásnou okolní krajinou, která je pro nás hlavním důvodem užívání této nemovitosti. Navrhovaná akcelerační oblast by podle mého názoru měla přímý negativní dopad na charakter krajiny, kvalitu rekreace, pohodu a užívání území. Zásadně by došlo k narušení přírodního a vizuálního charakteru oblasti. Požaduji úplné vyřazení akcelerační oblasti č. AOV 26 z návrhu Změny č. 2 Územního rozvojového plánu České republiky. Svou připomínku dále odůvodňuji zejména těmito skutečnostmi: - nedostatečným vyhodnocením vlivu na krajinný ráz a charakter území, - možným negativním vlivem na kvalitu rekreace a životní pohodu obyvatel a vlastníků nemovitostí, - obavami z hlukové zátěže, vizuálního rušení a efektu stínění způsobeného pohybem vrtulí, - možným negativním vlivem na hodnotu nemovitostí v dotčené oblasti, - nedostatečným posouzením vlivu na životní prostředí, vodní režim a živočichy v území, - rozporem s požadavkem směrnice RED III, která preferuje umisťování obdobných staveb především do již narušených nebo průmyslově využívaných lokalit. Mám za to, že dostupné podklady dostatečně nevylučují významný negativní zásah do charakteru krajiny, kvality rekreace a pohody užívání území a že navrhované řešení není v této podobě vhodné. Z uvedených důvodů žádám o úplné vyřazení akcelerační oblasti AOV 26 z návrhu Změny č. 2 ÚRP ČR.	
1547.	Zrzavecká Renáta	MMR-35576-2026-81	99ci	AOV25		**Neakceptováno.**

Poř. č.	Připomínkové místo	Číslo jednací	Článek	AO	Připomínka	Vyhodnocení
					Věc: Námitka proti vymezení akcelerační oblasti pro větrnou energii AOV25 Zahrádka Jako spoluvlastník nemovitosti[1] dotčené návrhem Změny č. 2 Územního rozvojového plánu (ÚRP), konkrétně vymezením akcelerační oblasti AOV25 Zahrádka, podávám tímto v zákonné lhůtě námitku proti tomuto záměru a žádám o jeho úplné vypuštění z dokumentace. Moje námitka se opírá o následující skutečnosti: **1. Zásah do vlastnických práv a legitimního očekávání** Předmětnou nemovitost jsem pořídil před 15 lety s cílem vybudovat zde domov a zázemí pro rodinné podnikání. V průběhu let jsem do objektu investoval značné finanční prostředky. Vymezení akcelerační zóny pro větrné elektrárny (VTE) o výšce 250 m v bezprostřední blízkosti mého domova považuji za nepřípustný zásah do svých vlastnických práv a do práva na nerušené užívání majetku. **2. Přímé znehodnocení majetku a ohrožení podnikání** Realizace obřích větrných turbín v dané lokalitě prokazatelně povede k propadu tržní ceny mé nemovitosti (odhadem o 20–30 %). Jelikož místo slouží zároveň k mému podnikání, dojde k narušení ekonomické stability mé činnosti v důsledku akustického smogu a drastické změny prostředí, které již nebude splňovat parametry pro klidný výkon práce. **3. Námitka proti nepřiměřené zátěži během výstavby a dopravy** Požaduji doložení dopravně-inženýrské studie. Transport komponent pro 250m turbínu po stávajících komunikacích považuji za nerealizovatelný bez nevratného poškození infrastruktury a neúnosného zvýšení emisí hluků a prachu v místě mého bydliště a podnikání.“ _____ [1] Číslo parcely: St. [redacted] LV: [redacted] název KÚ: 790176 Zahrádka u Všerub	Podatelka jako spoluvlastník nemovitostí v k.ú. Zahrádka u Všerub požaduje úplné vyloučení AOV25 Zahrádka z návrhu Z2 ÚRP. Uplatňuje obavy z poklesu tržní hodnoty nemovitostí, narušení podnikání a zdravotních dopadů způsobených provozem větrných elektráren, a to zejména hlukem, infrazvukem, vibracemi a stroboskopickým efektem. Dále poukazuje na kumulativní vlivy v kombinaci s provozem stávajícího kamenolomu, na bezpečnostní rizika spojená s pádem námrazy a požáry, jakož i na rizika pro místní dopravní infrastrukturu při přepravě nadrozměrných komponent. Pořizovatel tyto připomínky přezkoumal a dospěl k závěru, že nepředstavují důvod pro vyloučení AOV25 Zahrádka ze Z2 ÚRP. Vymezení akcelerační oblasti proběhlo na základě biologického posouzení konkrétního navrhovaného území podle § 11 odst. 3 resp. 4 ZOZE, jehož výsledky spolu s výsledky vyhodnocení vlivů na životní prostředí (SEA/VVURÚ, Příloha 5 k Z2 ÚRP) byly zapracovány do návrhu Změny č. 2 ÚRP; oblasti, u nichž autorizované osoby identifikovaly významné negativní nebo kumulativní vlivy, byly ze Z2 ÚRP vyloučeny (odůvodnění Z2 ÚRP, odst. 32). Zpracování VVURÚ odpovídá obsahem i strukturou požadavkům přílohy č. 4 stavebního zákona; jde o hodnocení na úrovni koncepce, nikoli na úrovni konkrétních záměrů, a tomu odpovídá i míra podrobnosti použitých podkladů. Problematika krajinného rázu byla posuzována v rámci VVURÚ, a to jak z hlediska navrhovaného souboru akceleračních oblastí jako celku, tak pro jednotlivé oblasti v kartách akceleračních oblastí (viz příloha č. 2 vyhodnocení vlivů). Vliv na krajinný ráz byl jedním z důvodů, proč bylo 16 původně uvažovaných akceleračních oblastí z návrhu zcela vypuštěno, a u 48 ze zbývajících 80 oblastí pro VTE byl snížen limit maximální výšky větrných elektráren. Záměry v akcelerační oblasti podléhají posouzení vlivů dle § 11 ZOZE v rámci jednotného environmentálního stanoviska; Konkrétní záměry se nadále povolují v souladu se stavebním zákonem za podmínek stanovených v územním opatření. Do územního opatření u akcelerační oblasti pro VTE je zapracována podmínka zpracování hlukové studie a minimalizace shadow flicker efektu. Ustanovení obecně závazných právních předpisů týkajících se hlukové zátěže nejsou uplatněním Změny č. 2 ÚRP porušena. Celostátní územní plánování je výkonem státní správy a jeho výstupy nepodléhají schválení orgány územní samosprávy; ústavou zaručená práva obcí na samosprávu ve vlastních záležitostech tím nejsou dotčena.

Poř. č.	Připomínkové místo	Číslo jednací	Článek	AO	Připomínka	Vyhodnocení
					4. Kumulativní negativní vlivy (VTE a kamenolom) Návrh MMR dostatečně nereflektuje synergické působení stávajícího kamenolomu a plánovaných VTE. Rotace lopatek o výšce 250 m bude způsobovat turbulentní šíření prachu z těžební činnosti do okolí. Spolu s kombinací nárazového hluku z lomu a trvalého infrazvuku z turbín dojde k vytvoření prostředí, které je neslučitelné se zdravým trvalým bydlením. **5. Drastické narušení krajinného rázu** Vymezení zóny AOV25 v sousedství přírodního parku Manětínská je v rozporu se zájmem na ochranu krajinného rázu. Technické stavby této výšky se stanou nepřirozenou dominantou, která znehodnotí estetickou a rekreační hodnotu celého regionu, což je v přímém rozporu se stanoviskem samosprávy obce Zahrádka. **6. Důvodná obava z narušení pohody bydlení (welfare)** • **Akustický smog a pulzující hluk:** Namítám, že provoz větrných elektráren o výšce 250 m generuje specifický rytmický hluk (tzv. *swish-effect*), který je podle zkušeností z jiných lokalit (např. Vítězná, Kryštofovy Hamry) vnímán jako výrazně rušivější než běžný hluk dopravy. Vzhledem k tomu, že v místě trvale žiji a podnikám, tato neustálá zvuková emise, slyšitelná zejména v nočních hodinách, povede k chronické spánkové deprivaci a znemožnění soustředění na práci. • **Stroboskopický efekt a vizuální interference:** Vzhledem k rozměrům listů rotoru (cca 80–90 m) existuje důvodná obava z vzniku stroboskopického efektu – pravidelného střídání světla a stínu v interiéru mého domu při nízkém slunci. Tento jev prokazatelně způsobuje únavu očí, bolesti hlavy a psychickou nepohodu. Spolu s povinným zábleskovým značením pro letecký provoz (v noci) dojde k totální degradaci charakteru bydlení z venkovského na industriální. • **Infrazvuk a nízkofrekvenční vibrace:** Namítám, že dosavadní hlukové studie často opomíjejí vliv infrazvuku. Existuje řada zdokumentovaných zkušeností obyvatel žijících v blízkosti VTE, kteří popisují pocity tlaku v uších, úzkost a závratě. Jako vlastník nemovitosti v bezprostřední blízkosti (v dosahu pětinásobku výšky stroje) se důvodně obávám přímého negativního dopadu na své zdraví a zdraví své rodiny. • **Bezpečnostní rizika (námraza a požár):** Zkušenosti z provozu VTE v ČR potvrzují riziko odletu kusů námrazy z lopatek (tzv. *ice throw*). V kombinaci s větrným prouděním v lokalitě Zahrádka a blízkostí lomu může tento jev ohrožovat bezpečnost na přilehlých pozemcích a komunikacích, které využívám k přístupu ke svému majetku. **7. Závěr** S ohledem na výše uvedené a s přihlédnutím k nesouhlasnému stanovisku Zastupitelstva obce Zahrádka, žádám pořizovatele, aby lokalitu AOV25 Zahrádka z návrhu Změny č. 2 ÚRP zcela vyloučil.	

Poř. č.	Připomínkové místo	Číslo jednací	Článek	AO	Připomínka	Vyhodnocení
1548.	Zrzavecký Martin	MMR-35579-2026-81	99ci	AOV25	**Věc: Námitka proti vymezení akcelerační oblasti pro větrnou energii AOV25 Zahrádka** Jako spoluvlastník nemovitosti[1] dotčené návrhem Změny č. 2 Územního rozvojového plánu (ÚRP), konkrétně vymezením akcelerační oblasti AOV25 Zahrádka, podávám tímto v zákonné lhůtě námitku proti tomuto záměru a žádám o jeho úplné vypuštění z dokumentace. Moje námitka se opírá o následující skutečnosti: **1. Zásah do vlastnických práv a legitimního očekávání** Předmětnou nemovitost jsem pořídil před 15 lety s cílem vybudovat zde domov a zázemí pro své podnikání. V průběhu let jsem do objektu investoval značné finanční prostředky. Vymezení akcelerační zóny pro větrné elektrárny (VTE) o výšce 250 m v bezprostřední blízkosti mého domova považuji za nepřípustný zásah do svých vlastnických práv a do práva na nerušené užívání majetku. **2. Přímé znehodnocení majetku a ohrožení podnikání** Realizace obřích větrných turbín v dané lokalitě prokazatelně povede k propadu tržní ceny mé nemovitosti (odhadem o 20–30 %). Jelikož místo slouží zároveň k mému podnikání, dojde k narušení ekonomické stability mé činnosti v důsledku akustického smogu a drastické změny prostředí, které již nebude splňovat parametry pro klidný výkon práce. **3. Námitka proti nepřiměřené zátěži během výstavby a dopravy** Požaduji doložení dopravně-inženýrské studie. Transport komponent pro 250m turbínu po stávajících komunikacích považuji za nerealizovatelný bez nevratného poškození infrastruktury a neúnosného zvýšení emisí hluků a prachu v místě mého bydliště a podnikání.“ _____ Číslo parcely: St. [redacted] LV: [redacted] název KÚ: 790176 Zahrádka u Všerub	**Neakceptováno.** Podatel jako spoluvlastník nemovitostí v k.ú. Zahrádka u Všerub požaduje úplné vyloučení AOV25 Zahrádka z návrhu Z2 ÚRP a namítá nepřípustný zásah do vlastnických práv, pokles tržní hodnoty nemovitosti, hlukovou zátěž, stroboskopický efekt, infrazvuk, bezpečnostní rizika (ice throw, požár) a kumulativní vlivy se stávajícím kamenolomem. Územní plánování na celostátní úrovni vymezuje potenciální plochy vhodné pro umístění obnovitelných zdrojů energie; samotné vymezení akcelerační oblasti nezakládá ani neomezuje vlastnická práva a neznamená povinnost realizace záměrů. Případné dopady konkrétních staveb na hodnotu sousedních nemovitostí, pohodu bydlení ani bezpečnost nelze hodnotit na úrovni územně plánovací koncepce. Vymezení akcelerační oblasti proběhlo na základě biologického posouzení konkrétního navrhovaného území podle § 11 odst. 3 resp. 4 ZOZE, jehož výsledky spolu s výsledky vyhodnocení vlivů na životní prostředí (SEA/VVURÚ, Příloha 5 k Z2 ÚRP) byly zapracovány do návrhu Změny č. 2 ÚRP; oblasti, u nichž autorizované osoby identifikovaly významné negativní nebo kumulativní vlivy, byly ze Z2 ÚRP vyloučeny (odůvodnění Z2 ÚRP, odst. 32). Zpracování VVURÚ odpovídá obsahem i strukturou požadavkům přílohy č. 4 stavebního zákona; jde o hodnocení na úrovni koncepce, nikoli na úrovni konkrétních záměrů, a tomu odpovídá i míra podrobnosti použitých podkladů. Problematika krajinného rázu byla posuzována v rámci VVURÚ, a to jak z hlediska navrhovaného souboru akceleračních oblastí jako celku, tak pro jednotlivé oblasti v kartách akceleračních oblastí (viz příloha č. 2 vyhodnocení vlivů). Vliv na krajinný ráz byl jedním z důvodů, proč bylo 16 původně uvažovaných akceleračních oblastí z návrhu zcela vypuštěno, a u 48 ze zbývajících 80 oblastí pro VTE byl snížen limit maximální výšky větrných elektráren. Záměry v akcelerační oblasti podléhají posouzení vlivů dle § 11 ZOZE v rámci jednotného environmentálního stanoviska; Konkrétní záměry se nadále povolují v souladu se stavebním zákonem za podmínek stanovených v územním opatření. Do územního opatření u akcelerační oblasti pro VTE je zapracována podmínka zpracování hlukové studie a minimalizace shadow flicker efektu. Ustanovení obecně závazných právních předpisů týkajících se hlukové zátěže nejsou uplatněním Změny č. 2 ÚRP porušena. Celostátní územní plánování je výkonem státní správy a jeho výstupy nepodléhají schválení orgány územní samosprávy; ústavou zaručená práva obcí na

Poř. č.	Připomínkové místo	Číslo jednací	Článek	AO	Připomínka	Vyhodnocení
					4. Kumulativní negativní vlivy (VTE a kamenolom) Návrh MMR dostatečně nereflektuje synergické působení stávajícího kamenolomu a plánovaných VTE. Rotace lopatek o výšce 250 m bude způsobovat turbulentní šíření prachu z těžební činnosti do okolí. Spolu s kombinací nárazového hluku z lomu a trvalého infrazvuku z turbín dojde k vytvoření prostředí, které je neslučitelné se zdravým trvalým bydlením. **5. Drastické narušení krajinného rázu** Vymezení zóny AOV25 v sousedství přírodního parku Manětínská je v rozporu se zájmem na ochranu krajinného rázu. Technické stavby této výšky se stanou nepřirozenou dominantou, která znehodnotí estetickou a rekreační hodnotu celého regionu, což je v přímém rozporu se stanoviskem samosprávy obce Zahrádka. **6. Důvodná obava z narušení pohody bydlení (welfare)** • **Akustický smog a pulzující hluk:** Namítám, že provoz větrných elektráren o výšce 250 m generuje specifický rytmický hluk (tzv. *swish-effect*), který je podle zkušeností z jiných lokalit (např. Vítězná, Kryštofovy Hamry) vnímán jako výrazně rušivější než běžný hluk dopravy. Vzhledem k tomu, že v místě trvale žiji a podnikám, tato neustálá zvuková emise, slyšitelná zejména v nočních hodinách, povede k chronické spánkové deprivaci a znemožnění soustředění na práci. • **Stroboskopický efekt a vizuální interference:** Vzhledem k rozměrům listů rotoru (cca 80–90 m) existuje důvodná obava z vzniku stroboskopického efektu – pravidelného střídání světla a stínu v interiéru mého domu při nízkém slunci. Tento jev prokazatelně způsobuje únavu očí, bolesti hlavy a psychickou nepohodu. Spolu s povinným zábleskovým značením pro letecký provoz (v noci) dojde k totální degradaci charakteru bydlení z venkovského na industriální. • **Infrazvuk a nízkofrekvenční vibrace:** Namítám, že dosavadní hlukové studie často opomíjejí vliv infrazvuku. Existuje řada zdokumentovaných zkušeností obyvatel žijících v blízkosti VTE, kteří popisují pocity tlaku v uších, úzkost a závratě. Jako vlastník nemovitosti v bezprostřední blízkosti (v dosahu pětinásobku výšky stroje) se důvodně obávám přímého negativního dopadu na své zdraví a zdraví své rodiny. • **Bezpečnostní rizika (námraza a požár):** Zkušenosti z provozu VTE v ČR potvrzují riziko odletu kusů námrazy z lopatek (tzv. *ice throw*). V kombinaci s větrným prouděním v lokalitě Zahrádka a blízkostí lomu může tento jev ohrožovat bezpečnost na přilehlých pozemcích a komunikacích, které využívám k přístupu ke svému majetku. **7. Závěr** S ohledem na výše uvedené a s přihlédnutím k nesouhlasnému stanovisku Zastupitelstva obce Zahrádka, žádám pořizovatele, aby lokalitu AOV25 Zahrádka z návrhu Změny č. 2 ÚRP zcela vyloučil.	samosprávu ve vlastních záležitostech tím nejsou dotčena.

Poř. č.	Připomínkové místo	Číslo jednací	Článek	AO	Připomínka	Vyhodnocení
1549.	Gažáková Libuše	MMR-35583-2026-81	99cp	AOV33	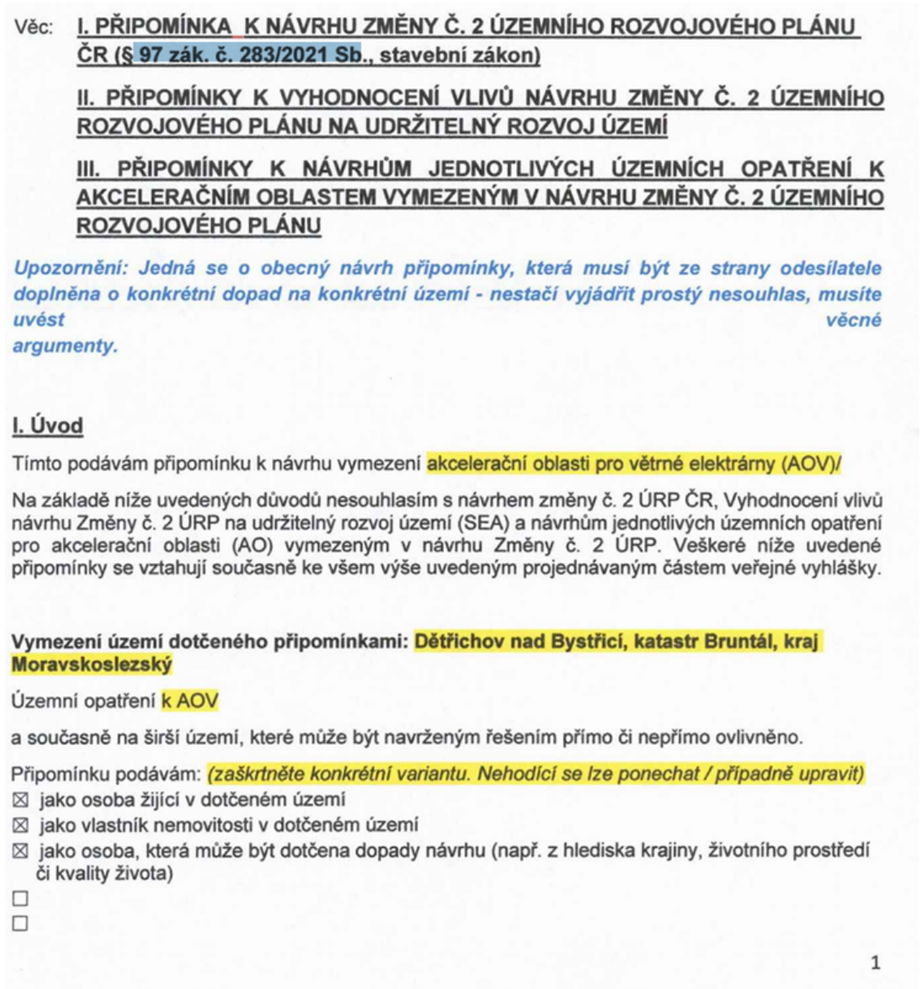	**Neakceptováno.** Připomínka požaduje vyřazení AOV33 Dětřichov nad Bystřicí z důvodu obav o zdraví obyvatel, negativních dopadů na lesy, zvěř a krajinu Jeseníků, jakož i z důvodu tvrzených metodických mezer v oblasti požární bezpečnosti VTE a vlivu VTE na bezpečnost silničního provozu. Tyto skutečnosti samy o sobě nezakládají nezpůsobilost území pro vymezení akcelerační oblasti; vymezení AOV33 je podloženo výsledky biologického posouzení a hodnocením vlivů v rámci VVURÚ. Absence obecné metodiky pro konkrétní dílčí aspekty povolování záměrů nevylučuje vymezení území na úrovni koncepce a jednotlivé záměry budou v rámci povolování posuzovány dle platné právní úpravy. Vymezení akcelerační oblasti proběhlo na základě biologického posouzení konkrétního navrhovaného území podle § 11 odst. 3 resp. 4 ZOZE, jehož výsledky spolu s výsledky vyhodnocení vlivů na životní prostředí (SEA/VVURÚ, Příloha 5 k Z2 ÚRP) byly zapracovány do návrhu Změny č. 2 ÚRP; oblasti, u nichž autorizované osoby identifikovaly významné negativní nebo kumulativní vlivy, byly ze Z2 ÚRP vyloučeny (odůvodnění Z2 ÚRP, odst. 32). Zpracování VVURÚ odpovídá obsahem i strukturou požadavkům přílohy č. 4 stavebního zákona; jde o hodnocení na úrovni koncepce, nikoli na úrovni konkrétních záměrů, a tomu odpovídá i míra podrobnosti použitých podkladů. Problematika krajinného rázu byla posuzována v rámci VVURÚ, a to jak z hlediska navrhovaného souboru akceleračních oblastí jako celku, tak pro jednotlivé oblasti v kartách akceleračních oblastí (viz příloha č. 2 vyhodnocení vlivů). Vliv na krajinný ráz byl jedním z důvodů, proč bylo 16 původně uvažovaných akceleračních oblastí z návrhu zcela vypuštěno, a u 48 ze zbývajících 80 oblastí pro VTE byl snížen limit maximální výšky větrných elektráren. Záměry v akcelerační oblasti podléhají posouzení vlivů dle § 11 ZOZE v rámci jednotného environmentálního stanoviska; Konkrétní záměry se nadále povolují v souladu se stavebním zákonem za podmínek stanovených v územním opatření. Ustanovení § 4 odst. 3 ZOZE ve spojení s čl. 15c směrnice RED III stanoví typová území, která mají být při vymezování akceleračních oblastí upřednostněna (plochy narušené těžbou, brownfieldy, degradovaná půda, někdejší vojenské plochy); tato ustanovení nevylučují vymezení akcelerační oblasti na jiných plochách. Vymezení akceleračních oblastí pro VTE výhradně na degradovaných nebo brownfieldových plochách nebylo s ohledem na prostorové nároky technologie větrných elektráren proveditelné.

Poř. č.	Připomínkové místo	Číslo jednací	Článek	AO	Připomínka	Vyhodnocení
					Jedná se o území s významnými krajinnými, přírodními a obytnými hodnotami, které nejsou návrhem dostatečně respektovány. Dopad návrhu na mou osobu spočívá v tom, že se zásadně změní životní prostředí ovlivňující zdravotní stav můj a mých potomků, kteří zde také žijí. Zásadně mě zajímá stav přírody - lesů a zvěře již tak devastované těžbou dřeva. Výstavba větrníků dokoná dílo zkázy. Vlastníme zde nemovitosti, zhorší se podmínky pro další život. Celá rodina provozujeme pěší turistiku po Jeseníkách, relaxujeme tak po práci, kterou zodpovědně odvádíme společnosti. S návrhem týkajícím se Územního opatření k AOV….. **nesouhlasím** a požaduji jeho **vyřazení nebo zásadní přepracování**, neboť vykazuje závažné nedostatky z hlediska zákonnosti, ochrany životního prostředí i dopadů na obyvatele v dané oblasti. **II. Zákonnost a nesoulad s právními předpisy ČR** **1) Rozpor se zákonem č. 500/2004 Sb., správní řád** ➢ § 3 – nebyl zjištěn stav bez důvodných pochybností ➢ § 68 – nedostatečné odůvodnění Návrh **je nepřezkoumatelný**, protože neobsahuje konkrétní podklady pro dané území. **2) Rozpor se zákonem č. 100/2001 Sb. (EIA/SEA),** chybí posouzení: ➢ kumulativních vlivů ➢ variantního řešení ➢ konkrétních dopadů na území Dokumentace SEA **je neúplná a věcně nedostatečná.** **3) Rozpor se zákonem č. 114/1992 Sb. (ochrana přírody a krajiny)** ➢ ohrožení krajinného rázu (§ 12) ➢ narušení ekologické stability ➢ zásah do biotopů a migračních tras **4) Rozpor se stavebním zákonem** ➢ § 18 a § 19 – ochrana hodnot území ➢ požadavek na udržitelný rozvoj Návrh představuje industrializaci volné krajiny **bez dostatečného odůvodnění**. **III. Nesoulad s právem Evropské unie** **1) Směrnice o ptácích (2009/147/ES) a o stanovištích (92/43/EHS)** ➢ nelze vyloučit negativní vliv na chráněné druhy ➢ chybí dostatečné biologické podklady **Rozpor** s požadavkem vyloučení významného vlivu. **2) Směrnice EIA (2011/92/EU)** 2	Do územního opatření u akcelerační oblasti pro VTE je zapracována podmínka zpracování hlukové studie a minimalizace shadow flicker efektu. Ustanovení obecně závazných právních předpisů týkajících se hlukové zátěže nejsou uplatněním Změny č. 2 ÚRP porušena. Zadání Změny č. 2 ÚRP schválené vládou ČR nepožadovalo variantní řešení. Vlivy návrhu, včetně kumulativních vlivů, byly posouzeny na úrovni koncepce v rámci VVURÚ. Proběhlo hodnocení nulové varianty (platné znění ÚRP) vůči navrhované variantě (Změna č. 2

Poř. č.	Připomínkové místo	Číslo jednací	Článek	AO	Připomínka	Vyhodnocení
					➢ nedostatečné zapojení veřejnosti ➢ nedostatečné vyhodnocení vlivů **3) Směrnice RED III (2023/2413)** nebyla doložena priorita využití: ➢ zastavěných ploch ➢ brownfieldů ➢ technicky narušených území Vymezení ve volné krajině je v **rozporu s principem minimalizace dopadů.** **4) Princip předběžné opatrnosti (čl. 191 SFEU)** Politika Unie v oblasti životního prostředí přispívá k sledování následujících cílů: ➢ zachování, ochrana a zlepšování kvality životního prostředí, ➢ ochrana lidského zdraví, ➢ uvážlivé a racionální využívání přírodních zdrojů, **5) Evropská úmluva o krajině (European Landscape Convention), ETS No. 176** ➢ nedostatečná ochrana krajiny jako základní složky životního prostředí ➢ ignorování charakteru území ➢ nedostatečné zapojení veřejnosti do rozhodování o zásazích do krajiny **6) Aarhuská úmluva (Convention on Access to Information, Public Participation in Decision-making and Access to Justice in Environmental Matters), 1998** ➢ omezení práva veřejnosti na informace ➢ omezení účasti veřejnosti na rozhodovacích procesech (pouze formální zapojení) ➢ omezení práva veřejnosti na přístup k právní ochraně v záležitostech životního prostředí **IV. Nedostatky SEA a podkladů** ➢ absence terénních biologických průzkumů ➢ práce pouze s mapovými podklady (nedostatečné) ➢ chybí reálná data o výskytu druhů ➢ variantní řešení ➢ posouzení vlivu na zdraví Bez těchto podkladů **nelze učinit kvalifikovaný závěr**. Ministerstvo dopravy ve svém vyjádření č. j. MD-22459/2026-940/3 potvrdilo, že v České republice dosud neexistuje samostatná metodika pro posuzování vlivu větrných elektráren na bezpečnost silničního provozu. Tuto oblast označilo za metodickou mezeru a současně připustilo existenci odborně diskutovaných vizuálních a percepčních vlivů (např. vizuální distrakce, stínové efekty, noční překážkové osvětlení). Ministerstvo dopravy rovněž připustilo existenci identifikovatelných bezpečnostních rizik, jako je odlet ledu, havárie či odlet částí stavby. Tyto skutečnosti potvrzují, že podklady návrhu nejsou úplné a neumožňují kvalifikované posouzení bezpečnostních dopadů na dopravu. **V. Narušení krajiny a životního prostředí** 3	

Poř. č.	Připomínkové místo	Číslo jednací	Článek	AO	Připomínka	Vyhodnocení
					Navržené řešení povede k: ➢ zásadní změně krajinného rázu ➢ narušení horizontů a dálkových pohledů ➢ vzniku bariér v krajině ➢ narušení ekologické konektivity ➢ znehodnocení zemědělské půdy ➢ zničení migračních tras živočichů Výška staveb (180 m a vyšší) **znamená nadregionální dopad**. **VI. Dopady na obyvatele** Návrh nedostatečně řeší negativní vliv na: ➢ hluk a nízkofrekvenční hluk ➢ stroboskopický efekt ➢ světelné zatížení ➢ kvalitu bydlení ➢ hodnotu nemovitostí Tyto **vlivy nejsou řádně vyhodnoceny.** **VII. Kumulativní a systémové dopady** Není řešeno: ➢ souběžné působení více projektů ➢ celkové zatížení území ➢ únosnost krajiny Hrozí **nevratná degradace území**. **VIII. Absence variantního řešení** Není doloženo, že byly posuzovány jiné lokality a méně konfliktní varianty, jedná se o porušení základního principu plánování. Nebyla rovněž posouzena tzv. nulová varianta (varianta 0), tedy stav území před realizací záměru, což znemožňuje objektivní hodnocení dopadů. **IX. Vyloučení EIA a nedostatečné posouzení vlivů** Navržené vymezení akceleračních oblastí má zásadní dopad i z hlediska následného povolování záměrů, neboť v těchto oblastech dochází k omezení, resp. vyloučení standardního posuzování vlivů na životní prostředí (EIA). O to vyšší nároky musí být kladeny na kvalitu, úplnost a konkrétnost podkladů a vyhodnocení vlivů na životní prostředí již na úrovni tohoto návrhu, neboť územní opatření dle ZOZE nemůže plnohodnotně nahradit individuální posouzení konkrétních záměrů. Předložený návrh však tyto požadavky nenaplňuje, zejména postrádá dostatečné vyhodnocení konkrétních lokálních dopadů, kumulativních vlivů více záměrů v území a jejich dopadů na krajinný ráz, obytné prostředí a veřejné zdraví. 4	

Poř. č.	Připomínkové místo	Číslo jednací	Článek	AO	Připomínka	Vyhodnocení
					Ministerstvo vnitra – generální ředitelství HZS ČR ve svém oficiálním vyjádření ze dne 6. 2. 2026 potvrdilo, že v České republice dosud neexistuje komplexní právní ani metodická úprava požární bezpečnosti větrných elektráren. Současně uvedlo, že nejsou stanoveny konkrétní minimální odstupové vzdálenosti těchto staveb od lesních porostů či obytné zástavby z hlediska požárního rizika a že zásah jednotek požární ochrany je v případě požáru větrné elektrárny převážně pouze defenzivní. Tato skutečnost dokládá, že stát dosud nemá komplexně řešenou požární bezpečnost těchto staveb, přestože jsou navrhovány ve stále větším rozsahu, často v blízkosti lesních porostů, chráněných území, zemědělské krajiny či obytné zástavby. Za situace, kdy neexistuje metodika požární bezpečnosti větrných elektráren ani stanovené odstupové vzdálenosti těchto staveb od lesních porostů či obytné zástavby, nelze učinit závěr o přijatelnosti rizik, a tedy ani o způsobilosti území pro vymezení akcelerační oblasti. **X. Hlavní požadavek** Navrhuji: 1) **Vyřazení výše uvedené akcelerační oblasti z návrhu** nebo 2) Zároveň (pro případ, že nebude tomuto požadavku vyhověno) **požaduji, aby návrh změny č. 2 ÚRP ČR nebyl v této části schválen a byl vrácen k zásadnímu přepracování**, a to zejména po doplnění: • posouzení vlivu na lokality Natura 2000 dle čl. 6 odst. 3 směrnice 92/43/EHS • dostatečný biologický průzkumu odpovídající metodikám MŽP v různých ročních obdobích • hodnocení vlivu na populace netopýrů • posouzení kumulativních vlivů v širším území • hodnocení dopadů na krajinný ráz • hodnocení dopadů na využití nemovitostí vlastníků v dosahu navrhovaných 500 m od obytné zástavby a přímý dopad vymezení AO na výkon vlastnických práv těchto vlastníků, včetně uvedení metodiky, podle které se určuje vzdálenost od zastavěného území • zdůvodnění nevyužití brownfieldů a narušených území uvedených v Národní databázi brownfieldů • metodických podkladů pro posouzení vlivu větrných elektráren na bezpečnost silničního provozu, včetně vyhodnocení vizuálních a percepčních vlivů a identifikovaných bezpečnostních rizik • podkladů týkajících se požární bezpečnosti větrných elektráren, včetně metodiky požárního posouzení, stanovení minimálních odstupových vzdáleností od lesních porostů, obytné zástavby, dopravní infrastruktury a dalších citlivých území, a vyhodnocení zásahových možností jednotek požární ochrany Do doby doplnění těchto podkladů nelze území považovat za způsobilé pro vymezení akcelerační oblasti. Podané připomínky jsou blanketní, podatel si vymezuje právo připomínky doplnit ve lhůtě 15 dnů ode dne veřejného projednání. **XI. Závěr** Návrh v předložené podobě není dostatečně odůvodněný, není podložen odbornými daty, je v rozporu s právními předpisy ČR i EU a může mít závažné dopady na krajinu, životní prostředí i obyvatele, proto požaduji především vyřazení Územního opatření k AOV.. z návrhu Změny č. 2 Územního rozvojového plánu ČR. 5	

Poř. č.	Připomínkové místo	Číslo jednací	Článek	AO	Připomínka	Vyhodnocení
					Pro případ, že tomuto požadavku nebude vyhověno, požaduji zásadní přepracování Návrhu Změny č. 2 ÚRP ČR tak, aby byl v souladu s právními předpisy a byly řádně vyhodnoceny jeho dopady. Žádám, aby tato připomínka byla řádně vypořádána v souladu se zákonem a aby bylo uvedeno konkrétní odůvodnění přijatého řešení.	
1550.	Němcová Marie	MMR-35586-2026-81	99czzx	AOV103	Věc: **Připomínka k návrhu Změny č. 2 Územního rozvojového plánu ČR (ÚRP ČR)** Podávám připomínku k návrhu vymezení akceleračních oblastí pro větrné elektrárny (VTE) v území: AOV 103 oblast Jestřebí kraj Olomoucký. Na základě níže uvedených důvodů **nesouhlasím** s tímto návrhem změny č. 2 ÚRP ČR, který se týká vymezení akceleračních oblastí pro výrobu energie z obnovitelných zdrojů. Uvádím základní **důvody:** 1) **Nedostatky návrhu** • návrh není dostatečně odůvodněn a **chybí konkrétní podklady** (zákon č. 500/2004 Sb.) • nebyly dostatečně posouzeny **dopady na životní prostředí** (zákon č. 100/2001 Sb.) • hrozí **narušení krajiny a přírody** (zákon č. 114/1992 Sb.) • návrh **nerespektuje ochranu hodnot území a kvalitu bydlení** (zákon č. 283/2021 Sb.) • nebyly posouzeny jiné **varianty řešení, zejména využití brownfieldů** (opuštěných a již narušených ploch) a návrh tak neodůvodněně zasahuje do volné krajiny • vychází **pouze z expertních odhadů** (počet věží, výkon, rozmístění) • návrh **řeší problémy až dodatečně**, místo aby jim předešel • nejsou dostatečně vyhodnoceny **kumulativní dopady více záměrů v území** 2) **Příroda a krajina** • výskyt chráněných druhů (ptáci, netopýři) a zásah do migračních tras (vlk, rys apod.) • narušení prvků ÚSES (biokoridory) • zásadní změna krajiny a její industrializace • dominantní stavby (až cca 250 m vysoké) viditelné na velké vzdálenosti • chybí posouzení nočního osvětlení • nedostatečně řešen kumulativní vliv více větrných elektráren 3) **Voda a klima** • narušení vsakování vody do půdy a změna odtokových poměrů • zhoršení schopnosti krajiny zadržovat vodu a riziko vysychání krajiny • nedostatečné odstupy od vodních toků (např. 8 m) • chybí posouzení vlivu na mikroklima 4) **Zemědělská půda** • zábor a znehodnocení kvalitní půdy • možné zásahy do půd I. a II. třídy ochrany (nejcennější půdy) 1	**Akceptováno.** Akcelerační oblast AOV103 – Jestřebí byla vypuštěna.

Poř. č.	Připomínkové místo	Číslo jednací	Článek	AO	Připomínka	Vyhodnocení
					• zhutnění půdy a zvýšení eroze a rozdělení (fragmentace) pozemků • nejasný stav a poškození meliorací **5) Dopady na obyvatele** • hluk a jeho dlouhodobý vliv • blikání stínů (stroboskopický efekt) • změna charakteru bydlení • pokles hodnoty nemovitostí • není dostatečně vysvětleno, jak byla stanovena vzdálenost od obytné zástavby **6) Technická a bezpečnostní rizika** • odlet ledu z rotorů v zimě • zásah bleskem • požáry zařízení (obtížně zvládnutelné zásahy) • pád částí konstrukce • únik provozních kapalin • šíření požáru do krajiny • kontaminace půdy a vody **Není jasné, kdo nese odpovědnost za škody na zdraví a majetku.** **7) Kumulace vlivů** • sčítání hluku, zásahů do krajiny a vizuální zátěže • dopady více elektráren nejsou vyhodnoceny společně • výsledný dopad na životní prostředí i lidi může být výrazně vyšší **8) Rozpor se zákony ČR a EU** • správní řád (zákon č. 500/2004 Sb.) • ochrana přírody (zákon č. 114/1992 Sb.) • EIA (zákon č. 100/2001 Sb.) • ochrana půdy (zákon č. 334/1992 Sb.) • stavební zákon (zákon č. 283/2021 Sb.) • nesplnění podmínek směrnice EU RED III (nevhodně zvolená lokalita, nevyřešené dopady) • návrh může zasahovat do práva na příznivé životní prostředí a ochranu zdraví podle Listiny základních lidských práv a svobod (čl. 31, čl. 35, čl. 11) • porušení principu předběžné opatrnosti (čl. 191 SFEU), návrh je předkládán bez dostatečných podkladů a při existenci důvodných pochybností o jeho dopadech Navržená oblast **má zásadní střety s přírodou, krajinou, vodou i životem obyvatel.** Tyto problémy nejsou odstraněny, pouze částečně zmírňovány. Návrh nemá dostatečné podklady, neřeší varianty a nehodnotí kumulativní dopady, proto **požaduji vyloučení akcelerační oblasti z návrhu.**	

Poř. č.	Připomínkové místo	Číslo jednací	Článek	AO	Připomínka	Vyhodnocení
1551.	Hofrichterová Eliška	MMR-35588-2026-81	99cp, 99cv, 99cw, 99czf, 99czzw	AOV33, AOV40, AOV42, AOV52, AOV102	**Věc:** Připomínka k návrhu Změny č. 2 Územního rozvojového plánu ČR Jako vlastník rodinného domu ve SJM v dotčeném území katastrálního území Stránské podávám tímto podle stavebního zákona připomínku k návrhu Změny č. 2 Územního rozvojového plánu (ÚRP) a vyslovuji zásadní **nesouhlas s vymezením akceleračních oblastí AOV 33, AOV 40, AOV 42, AOV 52 a AOV 102.** **Odůvodnění:** **Narušení krajinného rázu:** Navržené oblasti se nacházejí v pohledově exponovaném území Nízkého Jeseníku. Výstavba větrných elektráren v těchto lokalitách by nevratně poškodila panorama podhůří Jeseníků. **Ochrana přírody:** Jmenované lokality zasahují do biotopů chráněných druhů ptactva a migračních koridorů zvěře. Průmyslové využití těchto ploch je v přímém rozporu se zájmem o zachování biodiverzity v podhorské krajině. **Vliv na kvalitu života obyvatel:** akcelerační oblasti AOV 33, AOV 40, AOV 42, AOV 52 a AOV 102 jsou navrženy v blízkosti zastavěných území dotčených obcí. Stresové pohledové vjemy, hluková zátěž a stroboskopický efekt budou mít negativní dopad na zdraví a pohodu obyvatel v přilehlých obcích. **Kumulativní dopad:** Soustředění těchto velkých akceleračních oblastí vytvoří neúměrnou bariéru, která zcela změní krajinu z přírodně-rekreační na mrtvou. **Závěr:** **Na základě výše uvedených důvodů požaduji úplné vypuštění akceleračních oblastí AOV 33, AOV 40, AOV 42, AOV 52 a AOV 102 z návrhu Změny č. 2 Územního rozvojového plánu ČR.**	**Neakceptováno.** Eliška Hofrichterová jako vlastník rodinného domu v katastrálním území Stránské zásadně nesouhlasí s vymezením akceleračních oblastí AOV33, AOV40, AOV42, AOV52 a AOV102 v území Nízkého Jeseníku a požaduje jejich úplné vypuštění. Namítá nevratné poškození panoramatu krajiny, zásah do biotopů chráněných druhů a migračních koridorů zvěře, negativní dopad hlukové zátěže a stroboskopického efektu na zdraví obyvatel a kumulativní efekt soustředění pěti oblastí. Vymezení předmětných akceleračních oblastí vychází z odborně podložených podkladů a obstojí z hlediska platné právní úpravy. Vymezení akcelerační oblasti proběhlo na základě biologického posouzení konkrétního navrhovaného území podle § 11 odst. 3 resp. 4 ZOZE, jehož výsledky spolu s výsledky vyhodnocení vlivů na životní prostředí (SEA/VVURÚ, Příloha 5 k Z2 ÚRP) byly zapracovány do návrhu Změny č. 2 ÚRP; oblasti, u nichž autorizované osoby identifikovaly významné negativní nebo kumulativní vlivy, byly ze Z2 ÚRP vyloučeny (odůvodnění Z2 ÚRP, odst. 32). Zpracování VVURÚ odpovídá obsahem i strukturou požadavkům přílohy č. 4 stavebního zákona; jde o hodnocení na úrovni koncepce, nikoli na úrovni konkrétních záměrů, a tomu odpovídá i míra podrobnosti použitých podkladů. Problematika krajinného rázu byla posuzována v rámci VVURÚ, a to jak z hlediska navrhovaného souboru akceleračních oblastí jako celku, tak pro jednotlivé oblasti v kartách akceleračních oblastí (viz příloha č. 2 vyhodnocení vlivů). Vliv na krajinný ráz byl jedním z důvodů, proč bylo 16 původně uvažovaných akceleračních oblastí z návrhu zcela vypuštěno, a u 48 ze zbývajících 80 oblastí pro VTE byl snížen limit maximální výšky větrných elektráren. Záměry v akcelerační oblasti podléhají posouzení vlivů dle § 11 ZOZE v rámci jednotného environmentálního stanoviska; Konkrétní záměry se nadále povolují v souladu se stavebním zákonem za podmínek stanovených v územním opatření. Do územního opatření u akcelerační oblasti pro VTE je zapracována podmínka zpracování hlukové studie a minimalizace shadow flicker efektu. Ustanovení obecně závazných právních předpisů týkajících se hlukové zátěže nejsou uplatněním Změny č. 2 ÚRP porušena.

Poř. č.	Připomínkové místo	Číslo jednací	Článek	AO	Připomínka	Vyhodnocení
1552.	Kůsová Miroslava	MMR-35591-2026-81	99cze, 99czp, 99czq	AOV51, AOV62, AOV63	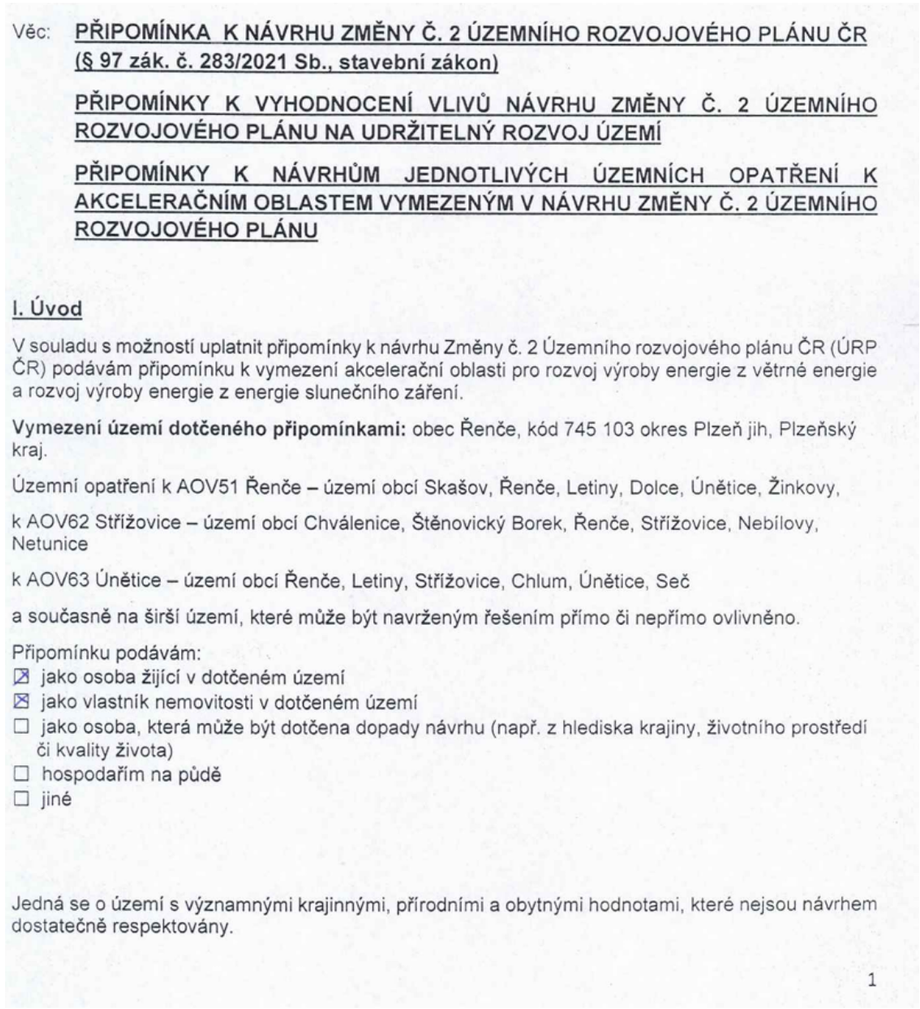	**Akceptováno částečně.** Připomínka Miroslavy Kůsové se týká akceleračních oblastí AOV51 Řenče, AOV62 Střížovice a AOV63 Únětice a požaduje jejich vyřazení nebo zásadní přepracování z důvodu tvrzených porušení právních předpisů, nedostatků biologických průzkumů, chybějícího posouzení kumulativních vlivů a negativních dopadů na přírodu, krajinu i zdraví a pohodu obyvatel. Akcelerační oblasti AOV51 Řenče a AOV62 Střížovice nadále zůstávají součástí Změny č. 2 ÚRP, neboť jejich vymezení obstojí z hlediska platných právních předpisů i výsledků odborných posouzení. Připomínkou uváděné nedostatky jsou buď odstraněny v rámci zpracované dokumentace, nebo nejsou z hlediska podmínek vymezení akceleračních oblastí pro výsledky relevantní. Vymezení akcelerační oblasti proběhlo na základě biologického posouzení konkrétního navrhovaného území podle § 11 odst. 3 resp. 4 ZOZE, jehož výsledky spolu s výsledky vyhodnocení vlivů na životní prostředí (SEA/VVURÚ, Příloha 5 k Z2 ÚRP) byly zapracovány do návrhu Změny č. 2 ÚRP; oblasti, u nichž autorizované osoby identifikovaly významné negativní nebo kumulativní vlivy, byly ze Z2 ÚRP vyloučeny (odůvodnění Z2 ÚRP, odst. 32). Zpracování VVURÚ odpovídá obsahem i strukturou požadavkům přílohy č. 4 stavebního zákona; jde o hodnocení na úrovni koncepce, nikoli na úrovni konkrétních záměrů, a tomu odpovídá i míra podrobnosti použitých podkladů. Vyhodnocení vlivů na lokality soustavy Natura 2000 bylo provedeno v souladu s § 45i zákona č. 114/1992 Sb. jako součást VVURÚ a odpovídá požadavkům čl. 6 směrnice o stanovištích. Problematika krajinného rázu byla posuzována v rámci VVURÚ, a to jak z hlediska navrhovaného souboru akceleračních oblastí jako celku, tak pro jednotlivé oblasti v kartách akceleračních oblastí (viz příloha č. 2 vyhodnocení vlivů). Vliv na krajinný ráz byl jedním z důvodů, proč bylo 16 původně uvažovaných akceleračních oblastí z návrhu zcela vypuštěno, a u 48 ze zbývajících 80 oblastí pro VTE byl snížen limit maximální výšky větrných elektráren. Záměry v akcelerační oblasti podléhají posouzení vlivů dle § 11 ZOZE v rámci jednotného environmentálního stanoviska; Konkrétní záměry se nadále povolují v souladu se stavebním zákonem za podmínek stanovených v územním opatření. Ustanovení § 4 odst. 3 ZOZE ve spojení s čl. 15c směrnice RED III stanoví typová území, která mají být při vymezování akceleračních oblastí upřednostněna (plochy narušené těžbou, brownfieldy, degradovaná půda, někdejší vojenské plochy); tato ustanovení

Věc: **PŘIPOMÍNKA K NÁVRHU ZMĚNY Č. 2 ÚZEMNÍHO ROZVOJOVÉHO PLÁNU ČR (§ 97 zák. č. 283/2021 Sb., stavební zákon)**

PŘIPOMÍNKY K VYHODNOCENÍ VLIVŮ NÁVRHU ZMĚNY Č. 2 ÚZEMNÍHO ROZVOJOVÉHO PLÁNU NA UDRŽITELNÝ ROZVOJ ÚZEMÍ

PŘIPOMÍNKY K NÁVRHŮM JEDNOTLIVÝCH ÚZEMNÍCH OPATŘENÍ K AKCELERAČNÍM OBLASTEM VYMEZENÝM V NÁVRHU ZMĚNY Č. 2 ÚZEMNÍHO ROZVOJOVÉHO PLÁNU

I. Úvod

V souladu s možností uplatnit připomínky k návrhu Změny č. 2 Územního rozvojového plánu ČR (ÚRP ČR) podávám připomínku k vymezení akcelerační oblasti pro rozvoj výroby energie z větrné energie a rozvoj výroby energie z energie slunečního záření.

Vymezení území dotčeného připomínkami: obec Řenče, kód 745 103 okres Plzeň jih, Plzeňský kraj.

Územní opatření k AOV51 Řenče – území obcí Skašov, Řenče, Letiny, Dolce, Únětice, Žinkovy,

k AOV62 Střížovice – území obcí Chválenice, Štěnovický Borek, Řenče, Střížovice, Nebílovy, Netunice

k AOV63 Únětice – území obcí Řenče, Letiny, Střížovice, Chlum, Únětice, Seč

a současně na širší území, které může být navrženým řešením přímo či nepřímo ovlivněno.

Připomínku podávám:
- ☒ jako osoba žijící v dotčeném území
- ☒ jako vlastník nemovitosti v dotčeném území
- ☐ jako osoba, která může být dotčena dopady návrhu (např. z hlediska krajiny, životního prostředí či kvality života)
- ☐ hospodařím na půdě
- ☐ jiné

Jedná se o území s významnými krajinnými, přírodními a obytnými hodnotami, které nejsou návrhem dostatečně respektovány.

1

Poř. č.	Připomínkové místo	Číslo jednací	Článek	AO	Připomínka	Vyhodnocení
					S návrhem týkajícím se Územního opatření k AOV51 Řenče – území obcí Skašov, Řenče, Letiny, Dolce, Únětice, Žinkovy, k AOV62 Střížovice – území obcí Chválenice, Štěnovický Borek, Řenče, Střížovice, Nebílovy, Netunice k AOV63 Únětice – území obcí Řenče, Letiny, Střížovice, Chlum, Únětice, Seč **nesouhlasím** a požaduji jeho **vyřazení nebo zásadní přepracování**, neboť vykazuje závažné nedostatky z hlediska zákonnosti, ochrany životního prostředí i dopadů na obyvatele v dané oblasti. **II. Zákonnost a nesoulad s právními předpisy ČR** **1) Rozpor se zákonem č. 500/2004 Sb., správní řád** ➢ § 3 – nebyl zjištěn stav bez důvodných pochybností ➢ § 68 – nedostatečné odůvodnění Návrh **je nepřezkoumatelný**, protože neobsahuje konkrétní podklady pro dané území. **2) Rozpor se zákonem č. 100/2001 Sb. (EIA/SEA),** chybí posouzení: ➢ kumulativních vlivů ➢ variantního řešení ➢ konkrétních dopadů na území Dokumentace SEA **je neúplná a věcně nedostatečná.** **3) Rozpor se zákonem č. 114/1992 Sb. (ochrana přírody a krajiny)** ➢ ohrožení krajinného rázu (§ 12) ➢ narušení ekologické stability ➢ zásah do biotopů a migračních tras **4) Rozpor se stavebním zákonem** ➢ § 18 a § 19 – ochrana hodnot území ➢ požadavek na udržitelný rozvoj Návrh představuje industrializaci volné krajiny **bez dostatečného odůvodnění**. **III. Nesoulad s právem Evropské unie** **1) Směrnice o ptácích (2009/147/ES) a o stanovištích (92/43/EHS)** ➢ nelze vyloučit negativní vliv na chráněné druhy ➢ chybí dostatečné biologické podklady **Rozpor** s požadavkem vyloučení významného vlivu. **2) Směrnice EIA (2011/92/EU)** ➢ nedostatečné zapojení veřejnosti ➢ nedostatečné vyhodnocení vlivů **3) Směrnice RED III (2023/2413)** 2	nevylučují vymezení akcelerační oblasti na jiných plochách. Vymezení akceleračních oblastí pro VTE výhradně na degradovaných nebo brownfieldových plochách nebylo s ohledem na prostorové nároky technologie větrných elektráren proveditelné. Do územního opatření u akcelerační oblasti pro VTE je zapracována podmínka zpracování hlukové studie a minimalizace shadow flicker efektu. Ustanovení obecně závazných právních předpisů týkajících se hlukové zátěže nejsou uplatněním Změny č. 2 ÚRP porušena. Akcelerační oblast AOV63 Únětice byla vypuštěna. Zadání Změny č. 2 ÚRP schválené vládou ČR nepožadovalo variantní řešení. Vlivy návrhu, včetně kumulativních vlivů, byly posouzeny na úrovni koncepce v rámci VVURÚ. Proběhlo hodnocení nulové varianty (platné znění ÚRP) vůči navrhované variantě (Změna č. 2. Akcelerační oblast AOV62 – Střížovice byla zmenšena. Akcelerační oblast AOV63 Únětice byla vypuštěna.

Poř. č.	Připomínkové místo	Číslo jednací	Článek	AO	Připomínka	Vyhodnocení
					nebyla doložena priorita využití: ➢ zastavěných ploch ➢ brownfieldů ➢ technicky narušených území Vymezení ve volné krajině je v **rozporu s principem minimalizace dopadů.** **4) Princip předběžné opatrnosti (čl. 191 SFEU)** Politika Unie v oblasti životního prostředí přispívá k sledování následujících cílů: ➢ zachování, ochrana a zlepšování kvality životního prostředí, ➢ ochrana lidského zdraví, ➢ uvážlivé a racionální využívání přírodních zdrojů, **5) Evropská úmluva o krajině (European Landscape Convention), ETS No. 176** ➢ nedostatečná ochrana krajiny jako základní složky životního prostředí ➢ ignorování charakteru území ➢ nedostatečné zapojení veřejnosti do rozhodování o zásazích do krajiny **6) Aarhuská úmluva (Convention on Access to Information, Public Participation in Decision-making and Access to Justice in Environmental Matters), 1998** ➢ omezení práva veřejnosti na informace ➢ omezení účasti veřejnosti na rozhodovacích procesech (pouze formální zapojení) ➢ omezení práva veřejnosti na přístup k právní ochraně v záležitostech životního prostředí **IV. Nedostatky SEA a podkladů** ➢ absence terénních biologických průzkumů ➢ práce pouze s mapovými podklady (nedostatečné) ➢ chybí reálná data o výskytu druhů ➢ variantní řešení ➢ posouzení vlivu na zdraví Bez těchto podkladů **nelze učinit kvalifikovaný závěr**. **V. Narušení krajiny a životního prostředí** Navržené řešení povede k: ➢ zásadní změně krajinného rázu ➢ narušení horizontů a dálkových pohledů ➢ vzniku bariér v krajině ➢ narušení ekologické konektivity ➢ znehodnocení zemědělské půdy ➢ zničení migračních tras živočichů Výška staveb (180 m a vyšší) **znamená nadregionální dopad**. **VI. Dopady na obyvatele** Návrh nedostatečně řeší negativní vliv na: ➢ hluk a nízkofrekvenční hluk ➢ stroboskopický efekt ➢ světelné zatížení 3	

Poř. č.	Připomínkové místo	Číslo jednací	Článek	AO	Připomínka	Vyhodnocení
					➢ kvalitu bydlení ➢ hodnotu nemovitostí Tyto **vlivy nejsou řádně vyhodnoceny.** **VII. Kumulativní a systémové dopady** Není řešeno: ➢ souběžné působení více projektů ➢ celkové zatížení území ➢ únosnost krajiny Hrozí **nevratná degradace území**. **VIII. Absence variantního řešení** Není doloženo, že byly posuzovány jiné lokality a méně konfliktní varianty, jedná se o porušení základního principu plánování. Nebyla rovněž posouzena tzv. nulová varianta (varianta 0), tedy stav území před realizací záměru, což znemožňuje objektivní hodnocení dopadů. **IX. Vyloučení EIA a nedostatečné posouzení vlivů** Navržené vymezení akceleračních oblastí má zásadní dopad i z hlediska následného povolování záměrů, neboť v těchto oblastech dochází k omezení, resp. vyloučení standardního posuzování vlivů na životní prostředí (EIA). O to vyšší nároky musí být kladeny na kvalitu, úplnost a konkrétnost podkladů a vyhodnocení vlivů na životní prostředí již na úrovni tohoto návrhu, neboť územní opatření dle ZOZE nemůže plnohodnotně nahradit individuální posouzení konkrétních záměrů. Předložený návrh však tyto požadavky nenaplňuje, zejména postrádá dostatečné vyhodnocení konkrétních lokálních dopadů, kumulativních vlivů více záměrů v území a jejich dopadů na krajinný ráz, obytné prostředí a veřejné zdraví. **X. Hlavní požadavek** Navrhuji: 1) **Vyřazení výše uvedené akcelerační oblasti z návrhu** nebo 2) Zároveň (pro případ, že nebude tomuto požadavku vyhověno) **požaduji, aby návrh změny č. 2 ÚRP ČR nebyl v této části schválen a byl vrácen k zásadnímu přepracování**, a to zejména po doplnění: • posouzení vlivu na lokality Natura 2000 dle čl. 6 odst. 3 směrnice 92/43/EHS • dostatečný biologický průzkumu odpovídající metodikám MŽP v různých ročních obdobích • hodnocení vlivu na populace netopýrů • posouzení kumulativních vlivů v širším území • hodnocení dopadů na krajinný ráz 4	

Poř. č.	Připomínkové místo	Číslo jednací	Článek	AO	Připomínka	Vyhodnocení
					• hodnocení dopadů na využití nemovitostí vlastníků v dosahu navrhovaných 460 m od obytné zástavby a přímý dopad vymezení AO na výkon vlastnických práv těchto vlastníků, včetně uvedení metodiky, podle které se určuje vzdálenost od zastavěného území • zdůvodnění nevyužití brownfieldů a narušených území uvedených v Národní databázi brownfieldů Do doby doplnění těchto podkladů nelze území považovat za způsobilé pro vymezení akcelerační oblasti. Podané připomínky jsou blanketní, podatel si vymezuje právo připomínky doplnit ve lhůtě 15 dnů ode dne veřejného projednání. **XI. Závěr** Návrh v předložené podobě není dostatečně odůvodněný, není podložen odbornými daty, je v rozporu s právními předpisy ČR i EU a může mít závažné dopady na krajinu, životní prostředí i obyvatele, proto požaduji především vyřazení Územního opatření k AOV51 Řenče – území obcí Skašov, Řenče, Letiny, Dolce, Únětice, Žinkovy k AOV62 Střížovice – území obcí Chválenice, Štěnovický Borek, Řenče, Střížovice, Nebílovy, Netunice k AOV63 Únětice – území obcí Řenče, Letiny, Střížovice, Chlum, Únětice, Seč z návrhu Změny č. 2 Územního rozvojového plánu ČR. Pro případ, že tomuto požadavku nebude vyhověno, požaduji zásadní přepracování Návrhu Změny č. 2 ÚRP ČR tak, aby byl v souladu s právními předpisy a byly řádně vyhodnoceny jeho dopady. Žádám, aby tato připomínka byla řádně vypořádána v souladu se zákonem a aby bylo uvedeno konkrétní odůvodnění přijatého řešení.	

Poř. č.	Připomínkové místo	Číslo jednací	Článek	AO	Připomínka	Vyhodnocení
1553.	Lexa Jiří	MMR-35682-2026-81	99cze, 99czp, 99czq	AOV51, AOV62, AOV63	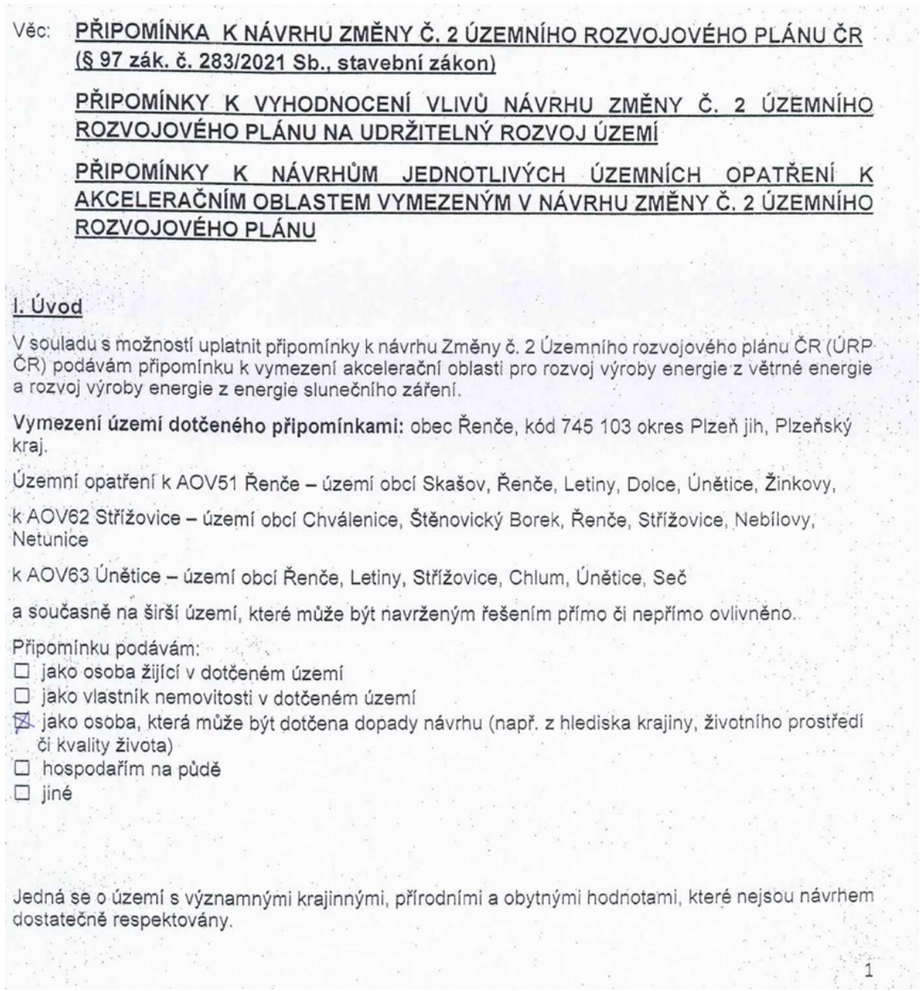	**Akceptováno částečně.** Připomínka směřuje k AOV51 Řenče, AOV62 Střížovice a AOV63 Únětice a namítá zejména porušení správního řádu a předpisů o posuzování vlivů na životní prostředí, nesoulad s právem EU, nedostatky SEA, narušení krajinného rázu a ekologické konektivity, dopady na zemědělskou půdu, dopady na zdraví a pohodu obyvatel (hluk, stroboskopický efekt, hodnota nemovitostí) a systémové kumulativní dopady. AOV51 Řenče a AOV62 Střížovice v návrhu Změny č. 2 ÚRP zůstávají; argumentace připomínky nepředstavuje podklad pro jejich vyřazení. Akcelerační oblast AOV63 – Únětice byla vypuštěna. Vymezení akcelerační oblasti proběhlo na základě biologického posouzení konkrétního navrhovaného území podle § 11 odst. 3 resp. 4 ZOZE, jehož výsledky spolu s výsledky vyhodnocení vlivů na životní prostředí (SEA/VVURÚ, Příloha 5 k Z2 ÚRP) byly zapracovány do návrhu Změny č. 2 ÚRP; oblasti, u nichž autorizované osoby identifikovaly významné negativní nebo kumulativní vlivy, byly ze Z2 ÚRP vyloučeny (odůvodnění Z2 ÚRP, odst. 32). Zpracování VVURÚ odpovídá obsahem i strukturou požadavkům přílohy č. 4 stavebního zákona; jde o hodnocení na úrovni koncepce, nikoli na úrovni konkrétních záměrů, a tomu odpovídá i míra podrobnosti použitých podkladů. Vyhodnocení vlivů na lokality soustavy Natura 2000 bylo provedeno v souladu s § 45i zákona č. 114/1992 Sb. jako součást VVURÚ a odpovídá požadavkům čl. 6 směrnice o stanovištích. Problematika krajinného rázu byla posuzována v rámci VVURÚ, a to jak z hlediska navrhovaného souboru akceleračních oblastí jako celku, tak pro jednotlivé oblasti v kartách akceleračních oblastí (viz příloha č. 2 vyhodnocení vlivů). Vliv na krajinný ráz byl jedním z důvodů, proč bylo 16 původně uvažovaných akceleračních oblastí z návrhu zcela vypuštěno, a u 48 ze zbývajících 80 oblastí pro VTE byl snížen limit maximální výšky větrných elektráren. Záměry v akcelerační oblasti podléhají posouzení vlivů dle § 11 ZOZE v rámci jednotného environmentálního stanoviska; Konkrétní záměry se nadále povolují v souladu se stavebním zákonem za podmínek stanovených v územním opatření. Ustanovení § 4 odst. 3 ZOZE ve spojení s čl. 15c směrnice RED III stanoví typová území, která mají být při vymezování akceleračních oblastí upřednostněna (plochy narušené těžbou, brownfieldy, degradovaná půda, někdejší vojenské plochy); tato ustanovení nevylučují vymezení akcelerační oblasti na jiných plochách. Vymezení akceleračních oblastí pro VTE výhradně na degradovaných nebo brownfieldových

Věc: PŘIPOMÍNKA K NÁVRHU ZMĚNY Č. 2 ÚZEMNÍHO ROZVOJOVÉHO PLÁNU ČR (§ 97 zák. č. 283/2021 Sb., stavební zákon)

PŘIPOMÍNKY K VYHODNOCENÍ VLIVŮ NÁVRHU ZMĚNY Č. 2 ÚZEMNÍHO ROZVOJOVÉHO PLÁNU NA UDRŽITELNÝ ROZVOJ ÚZEMÍ

PŘIPOMÍNKY K NÁVRHŮM JEDNOTLIVÝCH ÚZEMNÍCH OPATŘENÍ K AKCELERAČNÍM OBLASTEM VYMEZENÝM V NÁVRHU ZMĚNY Č. 2 ÚZEMNÍHO ROZVOJOVÉHO PLÁNU

I. Úvod

V souladu s možností uplatnit připomínky k návrhu Změny č. 2 Územního rozvojového plánu ČR (ÚRP ČR) podávám připomínku k vymezení akcelerační oblasti pro rozvoj výroby energie z větrné energie a rozvoj výroby energie z energie slunečního záření.

Vymezení území dotčeného připomínkami: obec Řenče, kód 745 103 okres Plzeň jih, Plzeňský kraj.

Územní opatření k AOV51 Řenče – území obcí Skašov, Řenče, Letiny, Dolce, Únětice, Žinkovy,

k AOV62 Střížovice – území obcí Chválenice, Štěnovický Borek, Řenče, Střížovice, Nebílovy, Netunice

k AOV63 Únětice – území obcí Řenče, Letiny, Střížovice, Chlum, Únětice, Seč

a současně na širší území, které může být navrženým řešením přímo či nepřímo ovlivněno.

Připomínku podávám:

- ☐ jako osoba žijící v dotčeném území
- ☐ jako vlastník nemovitosti v dotčeném území
- ☒ jako osoba, která může být dotčena dopady návrhu (např. z hlediska krajiny, životního prostředí či kvality života)
- ☐ hospodařím na půdě
- ☐ jiné

Jedná se o území s významnými krajinnými, přírodními a obytnými hodnotami, které nejsou návrhem dostatečně respektovány.

1

Poř. č.	Připomínkové místo	Číslo jednací	Článek	AO	Připomínka	Vyhodnocení
					S návrhem týkajícím se Územního opatření k AOV51 Řenče – území obcí Skašov, Řenče, Letiny, Dolce, Únětice, Žinkovy, k AOV62 Střížovice – území obcí Chválenice, Štěnovický Borek, Řenče, Střížovice, Nebílovy, Netunice k AOV63 Únětice – území obcí Řenče, Letiny, Střížovice, Chlum, Únětice, Seč **nesouhlasím** a požaduji jeho **vyřazení nebo zásadní přepracování**, neboť vykazuje závažné nedostatky z hlediska zákonnosti, ochrany životního prostředí i dopadů na obyvatele v dané oblasti. **II. Zákonnost a nesoulad s právními předpisy ČR** **1) Rozpor se zákonem č. 500/2004 Sb., správní řád** ➢ § 3 – nebyl zjištěn stav bez důvodných pochybností ➢ § 68 – nedostatečné odůvodnění Návrh **je nepřezkoumatelný**, protože neobsahuje konkrétní podklady pro dané území. **2) Rozpor se zákonem č. 100/2001 Sb. (EIA/SEA),** chybí posouzení: ➢ kumulativních vlivů ➢ variantního řešení ➢ konkrétních dopadů na území Dokumentace SEA **je neúplná a věcně nedostatečná.** **3) Rozpor se zákonem č. 114/1992 Sb. (ochrana přírody a krajiny)** ➢ ohrožení krajinného rázu (§ 12) ➢ narušení ekologické stability ➢ zásah do biotopů a migračních tras **4) Rozpor se stavebním zákonem** ➢ § 18 a § 19 – ochrana hodnot území ➢ požadavek na udržitelný rozvoj Návrh představuje industrializaci volné krajiny **bez dostatečného odůvodnění**. **III. Nesoulad s právem Evropské unie** **1) Směrnice o ptácích (2009/147/ES) a o stanovištích (92/43/EHS)** ➢ nelze vyloučit negativní vliv na chráněné druhy ➢ chybí dostatečné biologické podklady **Rozpor** s požadavkem vyloučení významného vlivu. **2) Směrnice EIA (2011/92/EU)** ➢ nedostatečné zapojení veřejnosti ➢ nedostatečné vyhodnocení vlivů **3) Směrnice RED III (2023/2413)** 2	plochách nebylo s ohledem na prostorové nároky technologie větrných elektráren proveditelné. Do územního opatření u akcelerační oblasti pro VTE je zapracována podmínka zpracování hlukové studie a minimalizace shadow flicker efektu. Ustanovení obecně závazných právních předpisů týkajících se hlukové zátěže nejsou uplatněním Změny č. 2 ÚRP porušena. Zadání Změny č. 2 ÚRP schválené vládou ČR nepožadovalo variantní řešení. Vlivy návrhu, včetně kumulativních vlivů, byly posouzeny na úrovni koncepce v rámci VVURÚ. Proběhlo hodnocení nulové varianty (platné znění ÚRP) vůči navrhované variantě (Změna č. 2. Akcelerační oblast AOV62 – Střížovice byla zmenšena. Akcelerační oblast AOV63 Únětice byla vypuštěna.

Poř. č.	Připomínkové místo	Číslo jednací	Článek	AO	Připomínka	Vyhodnocení
					nebyla doložena priorita využití: ➢ zastavěných ploch ➢ brownfieldů ➢ technicky narušených území Vymezení ve volné krajině je v **rozporu s principem minimalizace dopadů.** **4) Princip předběžné opatrnosti (čl. 191 SFEU)** Politika Unie v oblasti životního prostředí přispívá k sledování následujících cílů: ➢ zachování, ochrana a zlepšování kvality životního prostředí, ➢ ochrana lidského zdraví, ➢ uvážlivé a racionální využívání přírodních zdrojů, **5) Evropská úmluva o krajině (European Landscape Convention), ETS No. 176** ➢ nedostatečná ochrana krajiny jako základní složky životního prostředí ➢ ignorování charakteru území ➢ nedostatečné zapojení veřejnosti do rozhodování o zásazích do krajiny **6) Aarhuská úmluva (Convention on Access to Information, Public Participation in Decision-making and Access to Justice in Environmental Matters), 1998** ➢ omezení práva veřejnosti na informace ➢ omezení účasti veřejnosti na rozhodovacích procesech (pouze formální zapojení) ➢ omezení práva veřejnosti na přístup k právní ochraně v záležitostech životního prostředí **IV. Nedostatky SEA a podkladů** ➢ absence terénních biologických průzkumů ➢ práce pouze s mapovými podklady (nedostatečné) ➢ chybí reálná data o výskytu druhů ➢ variantní řešení ➢ posouzení vlivu na zdraví Bez těchto podkladů **nelze učinit kvalifikovaný závěr.** **V. Narušení krajiny a životního prostředí** Navržené řešení povede k: ➢ zásadní změně krajinného rázu ➢ narušení horizontů a dálkových pohledů ➢ vzniku bariér v krajině ➢ narušení ekologické konektivity ➢ znehodnocení zemědělské půdy ➢ zničení migračních tras živočichů Výška staveb (180 m a vyšší) **znamená nadregionální dopad.** **VI. Dopady na obyvatele** Návrh nedostatečně řeší negativní vliv na: ➢ hluk a nízkofrekvenční hluk ➢ stroboskopický efekt ➢ světelné zatížení 3	

Poř. č.	Připomínkové místo	Číslo jednací	Článek	AO	Připomínka	Vyhodnocení
					• hodnocení dopadů na využití nemovitostí vlastníků v dosahu navrhovaných 460 m od obytné zástavby a přímý dopad vymezení AO na výkon vlastnických práv těchto vlastníků, včetně uvedení metodiky, podle které se určuje vzdálenost od zastavěného území • zdůvodnění nevyužití brownfieldů a narušených území uvedených v Národní databázi brownfieldů Do doby doplnění těchto podkladů nelze území považovat za způsobilé pro vymezení akcelerační oblasti. Podané připomínky jsou blanketní, podatel si vymezuje právo připomínky doplnit ve lhůtě 15 dnů ode dne veřejného projednání. **XI. Závěr** Návrh v předložené podobě není dostatečně odůvodněný, není podložen odbornými daty, je v rozporu s právními předpisy ČR i EU a může mít závažné dopady na krajinu, životní prostředí i obyvatele, proto požaduji především vyřazení Územního opatření k AOV51 Řenče – území obcí Skašov, Řenče, Letiny, Dolce, Únětice, Žinkovy k AOV62 Střížovice – území obcí Chválenice, Štěnovický Borek, Řenče, Střížovice, Nebílovy, Netunice k AOV63 Únětice – území obcí Řenče, Letiny, Střížovice, Chlum, Únětice, Seč z návrhu Změny č. 2 Územního rozvojového plánu ČR. Pro případ, že tomuto požadavku nebude vyhověno, požaduji zásadní přepracování Návrhu Změny č. 2 ÚRP ČR tak, aby byl v souladu s právními předpisy a byly řádně vyhodnoceny jeho dopady. Žádám, aby tato připomínka byla řádně vypořádána v souladu se zákonem a aby bylo uvedeno konkrétní odůvodnění přijatého řešení.	

Poř. č.	Připomínkové místo	Číslo jednací	Článek	AO	Připomínka	Vyhodnocení
1554.	Hrubý František	MMR-35683-2026-81	99czzs	AOV98	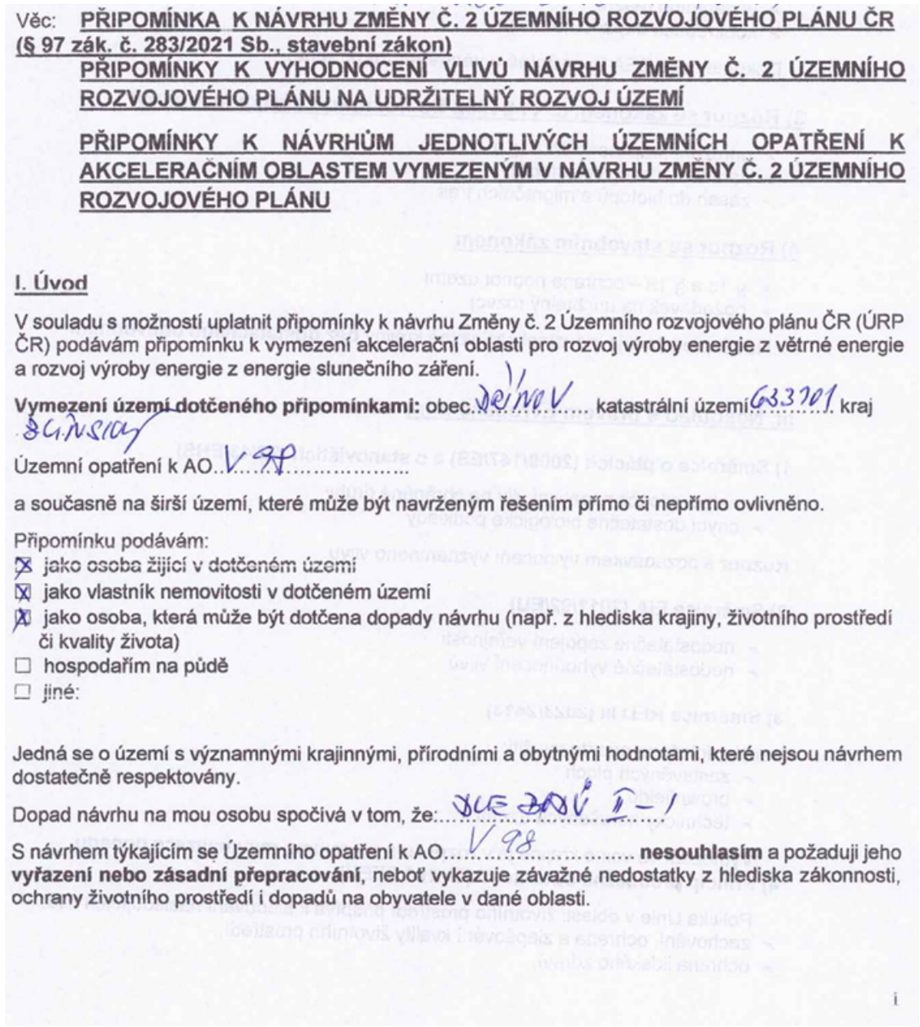	**Akceptováno.** Akcelerační oblast AOV98 – Tetětice byla vypuštěna.

Věc: **PŘIPOMÍNKA K NÁVRHU ZMĚNY Č. 2 ÚZEMNÍHO ROZVOJOVÉHO PLÁNU ČR (§ 97 zák. č. 283/2021 Sb., stavební zákon)**

PŘIPOMÍNKY K VYHODNOCENÍ VLIVŮ NÁVRHU ZMĚNY Č. 2 ÚZEMNÍHO ROZVOJOVÉHO PLÁNU NA UDRŽITELNÝ ROZVOJ ÚZEMÍ

PŘIPOMÍNKY K NÁVRHŮM JEDNOTLIVÝCH ÚZEMNÍCH OPATŘENÍ K AKCELERAČNÍM OBLASTEM VYMEZENÝM V NÁVRHU ZMĚNY Č. 2 ÚZEMNÍHO ROZVOJOVÉHO PLÁNU

I. Úvod

V souladu s možností uplatnit připomínky k návrhu Změny č. 2 Územního rozvojového plánu ČR (ÚRP ČR) podávám připomínku k vymezení akcelerační oblasti pro rozvoj výroby energie z větrné energie a rozvoj výroby energie z energie slunečního záření.

Vymezení území dotčeného připomínkami: obec Dolní V. ..... katastrální území 633701 ..... kraj Olomoucký

Územní opatření k AO V 98 .....

a současně na širší území, které může být navrženým řešením přímo či nepřímo ovlivněno.

Připomínku podávám:

- ☒ jako osoba žijící v dotčeném území
- ☒ jako vlastník nemovitosti v dotčeném území
- ☒ jako osoba, která může být dotčena dopady návrhu (např. z hlediska krajiny, životního prostředí či kvality života)
- ☐ hospodařím na půdě
- ☐ jiné:

Jedná se o území s významnými krajinnými, přírodními a obytnými hodnotami, které nejsou návrhem dostatečně respektovány.

Dopad návrhu na mou osobu spočívá v tom, že: ZLE ZASÁHNE I – I .....

S návrhem týkajícím se Územního opatření k AO V 98 ..... **nesouhlasím** a požaduji jeho **vyřazení nebo zásadní přepracování**, neboť vykazuje závažné nedostatky z hlediska zákonnosti, ochrany životního prostředí i dopadů na obyvatele v dané oblasti.

i

					II. Zákonnost a nesoulad s právními předpisy ČR **1) Rozpor se zákonem č. 500/2004 Sb., správní řád** ➢ § 3 – nebyl zjištěn stav bez důvodných pochybností ➢ § 68 – nedostatečné odůvodnění Návrh **je nepřezkoumatelný**, protože neobsahuje konkrétní podklady pro dané území. **2) Rozpor se zákonem č. 100/2001 Sb. (EIA/SEA),** chybí posouzení: ➢ kumulativních vlivů ➢ variantního řešení ➢ konkrétních dopadů na území Dokumentace SEA **je neúplná a věcně nedostatečná.** **3) Rozpor se zákonem č. 114/1992 Sb. (ochrana přírody a krajiny)** ➢ ohrožení krajinného rázu (§ 12) ➢ narušení ekologické stability ➢ zásah do biotopů a migračních tras **4) Rozpor se stavebním zákonem** ➢ § 18 a § 19 – ochrana hodnot území ➢ požadavek na udržitelný rozvoj Návrh představuje industrializaci volné krajiny **bez dostatečného odůvodnění**. **iii. Nesoulad s právem Evropské unie** **1) Směrnice o ptácích (2009/147/ES) a o stanovištích (92/43/EHS)** ➢ nelze vyloučit negativní vliv na chráněné druhy ➢ chybí dostatečné biologické podklady **Rozpor** s požadavkem vyloučení významného vlivu. **2) Směrnice EIA (2011/92/EU)** ➢ nedostatečné zapojení veřejnosti ➢ nedostatečné vyhodnocení vlivů **3) Směrnice RED III (2023/2413)** nebyla doložena priorita využití: ➢ zastavěných ploch ➢ brownfieldů ➢ technicky narušených území Vymezení ve volné krajině je v **rozporu s principem minimalizace dopadů.** **4) Princip předběžné opatrnosti (čl. 191 SFEU)** Politika Unie v oblasti životního prostředí přispívá k sledování následujících cílů: ➢ zachování, ochrana a zlepšování kvality životního prostředí, ➢ ochrana lidského zdraví,	

Poř. č.	Připomínkové místo	Číslo jednací	Článek	AO	Připomínka	Vyhodnocení
					➢ uvážlivé a racionální využívání přírodních zdrojů, **5) Evropská úmluva o krajině (European Landscape Convention), ETS No. 176** ➢ nedostatečná ochrana krajiny jako základní složky životního prostředí ➢ ignorování charakteru území ➢ nedostatečné zapojení veřejnosti do rozhodování o zásazích do krajiny **6) Aarhuská úmluva (Convention on Access to Information, Public Participation in Decision-making and Access to Justice in Environmental Matters), 1998** ➢ omezení práva veřejnosti na informace ➢ omezení účasti veřejnosti na rozhodovacích procesech (pouze formální zapojení) ➢ omezení práva veřejnosti na přístup k právní ochraně v záležitostech životního prostředí **IV. Nedostatky SEA a podkladů** ➢ absence terénních biologických průzkumů ➢ práce pouze s mapovými podklady (nedostatečné) ➢ chybí reálná data o výskytu druhů ➢ variantní řešení ➢ posouzení vlivu na zdraví Bez těchto podkladů **nelze učinit kvalifikovaný závěr**. **V. Narušení krajiny a životního prostředí** Navržené řešení povede k: ➢ zásadní změně krajinného rázu ➢ narušení horizontů a dálkových pohledů ➢ vzniku bariér v krajině ➢ narušení ekologické konektivity ➢ znehodnocení zemědělské půdy ➢ zničení migračních tras živočichů Výška staveb (180 m a vyšší) **znamená nadregionální dopad**. **VI. Dopady na obyvatele** Návrh nedostatečně řeší negativní vliv na: ➢ hluk a nízkofrekvenční hluk ➢ stroboskopický efekt ➢ světelné zatížení ➢ kvalitu bydlení ➢ hodnotu nemovitostí Tyto **vlivy nejsou řádně vyhodnoceny.** **VII. Kumulativní a systémové dopady** Není řešeno: ➢ souběžné působení více projektů	

Poř. č.	Připomínkové místo	Číslo jednací	Článek	AO	Připomínka	Vyhodnocení
					➢ celkové zatížení území ➢ únosnost krajiny Hrozí **nevratná degradace území**. **VIII. Absence variantního řešení** Není doloženo, že byly posuzovány jiné lokality a méně konfliktní varianty, jedná se o porušení základního principu plánování. Nebyla rovněž posouzena tzv. nulová varianta (varianta 0), tedy stav území před realizací záměru, což znemožňuje objektivní hodnocení dopadů. **IX. Vyloučení EIA a nedostatečné posouzení vlivů** Navržené vymezení akceleračních oblastí má zásadní dopad i z hlediska následného povolování záměrů, neboť v těchto oblastech dochází k omezení, resp. vyloučení standardního posuzování vlivů na životní prostředí (EIA). O to vyšší nároky musí být kladeny na kvalitu, úplnost a konkrétnost podkladů a vyhodnocení vlivu na životní prostředí již na úrovni tohoto návrhu, neboť územní opatření dle ZOZE nemůže plnohodnotně nahradit individuální posouzení konkrétních záměrů. Předložený návrh však tyto požadavky nenaplňuje, zejména postrádá dostatečné vyhodnocení konkrétních lokálních dopadů, kumulativních vlivů více záměrů v území a jejich dopadů na krajinný ráz, obytné prostředí a veřejné zdraví. **X. Hlavní požadavek** Navrhuji: 1) **Vyřazení výše uvedené akcelerační oblasti z návrhu** nebo 2) Zároveň (pro případ, že nebude tomuto požadavku vyhověno) **požaduji, aby návrh změny č. 2 ÚRP ČR neby! v této části schválen a by! vrácen k zásadnímu přepracování**, a to zejména po doplnění: • posouzení vlivu na lokality Natura 2000 dle čl. 6 odst. 3 směrnice 92/43/EHS • dostatečný biologický průzkumu odpovídající metodikám MŽP v různých ročních obdobích • hodnocení vlivu na populace netopýrů • posouzení kumulativních vlivů v širším území • hodnocení dopadů na krajinný ráz • hodnocení dopadů na využití nemovitostí vlastníků v dosahu navrhovaných 500 m od obytné zástavby a přímý dopad vymezení AO na výkon vlastnických práv těchto vlastníků, včetně uvedení metodiky, podle které se určuje vzdálenost od zastavěného území • zdůvodnění nevyužití brownfieldů a narušených území uvedených v Národní databázi brownfieldů Do doby doplnění těchto podkladů nelze území považovat za způsobilé pro vymezení akcelerační oblasti.	

Poř. č.	Připomínkové místo	Číslo jednací	Článek	AO	Připomínka	Vyhodnocení
					Podané připomínky jsou blanketní, podatel si vymezuje právo připomínky doplnit ve lhůtě 15 dnů ode dne veřejného projednání. **XI. Závěr** Návrh v předložené podobě není dostatečně odůvodněny, není podložen odbornými daty, je v rozporu s právními předpisy ČR i EU a může mít závažné dopady na krajinu, životní prostředí i obyvatele, proto požaduji především vyřazení Územního opatření k AOV98 z návrhu Změny č. 2 Územního rozvojového plánu ČR. Pro případ, že tomuto požadavku nebude vyhověno, požaduji *zásadní přepracování* Návrhu Změny č. 2 ÚRP ČR tak, aby byl v souladu s právními předpisy a byly řádně vyhodnoceny jeho dopady Žádám, aby tato připomínka byla řádně vypořádána v souladu se zákonem a aby bylo uvedeno konkrétní odůvodnění přijatého řešení.	
1555.	Hrubý Stanislav	MMR-35684-2026-81	99czzs	AOV98	**PŘIPOMÍNKA K NÁVRHU ZMĚNY Č. 2 ÚZEMNÍHO ROZVOJOVÉHO PLÁNU ČR (§ 97 zák. č. 283/2021 Sb., stavební zákon)** **PŘIPOMÍNKY K VYHODNOCENÍ VLIVŮ NÁVRHU ZMĚNY Č. 2 ÚZEMNÍHO ROZVOJOVÉHO PLÁNU NA UDRŽITELNÝ ROZVOJ ÚZEMÍ** **PŘIPOMÍNKY K NÁVRHŮM JEDNOTLIVÝCH ÚZEMNÍCH OPATŘENÍ K AKCELERAČNÍM OBLASTEM VYMEZENÝM V NÁVRHU ZMĚNY Č. 2 ÚZEMNÍHO ROZVOJOVÉHO PLÁNU** **I. Úvod** V souladu s možnosti uplatnit připomínky k návrhu Změny č. 2 Územního rozvojového plánu ČR (ÚRP ČR) podávám připomínku k vymezení akcelerační oblasti pro rozvoj výroby energie z větrné energie a rozvoj výroby energie z energie slunečního záření. **Vymezeni území dotčeného připomínkami**: obec Dřínov katastrální území 633101 kraj Zlínský Územní opatřeni k **AOV98** a současně na širší území, které může být navrženým řešením přímo či nepřímo ovlivněno. Připomínku podávám: • jako osoba žijící v dotčeném území • jako osoba, která může být dotčena dopady návrhu (např. z hlediska krajiny, životního prostředí či kvality života) Jedná se o území s významnými krajinnými, přírodními a obytnými hodnotami, které nejsou návrhem dostatečně respektovány. Dopad návrhu na mou osobu spočívá v tom, že: **VIZ DŮVODY UVEDENÉ VÝŠE** S návrhem týkajícím se Územního opatřeni k AOV98 **nesouhlasím a požaduji jeho vyřazení nebo zásadní přepracování, neboť vykazuje závažné nedostatky** z hlediska zákonnosti, ochrany životního prostředí i dopadů na obyvatele v dané oblasti. **II. Zákonnost a nesoulad s právními předpisy ČR** **1) Rozpor se zákonem č. 500/2004 Sb., správní řád** > § 3 - nebyl zjištěn stav bez důvodných pochybnosti > § 68 - nedostatečné odůvodněni Návrh **je nepřezkoumatelný**, protože neobsahuje konkrétní podklady pro dané území. **2) Rozpor se zákonem č. 100/2001 sb. (EIA/SEA),** chybí posouzení:	**Akceptováno.** Akcelerační oblast AOV98 – Tetětice byla vypuštěna.

Poř. č.	Připomínkové místo	Číslo jednací	Článek	AO	Připomínka	Vyhodnocení
					> kumulativních vlivů > variantního řešeni > konkrétních dopadů na území Dokumentace SEA **je neúplná a věcně nedostatečná.** **<u>3) Rozpor se zákonem č. 114/1992 sb. (ochrana přírody a krajiny)</u>** > ohroženi krajinného rázu (§ 12) > narušeni ekologické stability > zásah do biotopů a migračních tras **<u>4) Rozpor se stavebním zákonem</u>** > § 18 a § 19 - ochrana hodnot území > požadavek na udržitelný rozvoj Návrh představuje industrializaci volné krajiny **bez dostatečného odůvodnění.** **<u>III. Nesoulad s právem Evropské unie</u>** **I) Směrnice o ptácích (2009/147/ES) a o stanovištích (92/43/EHS)** > nelze vyloučit negativní vliv na chráněné druhy > chybí dostatečné biologické podklady **Rozpor** s požadavkem vyloučeni významného vlivu. **2) Směrnice EIA (2011/92/EU)** > nedostatečné zapojeni veřejnosti > nedostatečné vyhodnocení vlivů **3) Směrnice RED III (2023/2413)** nebyla doložena priorita využití: > zastavěných ploch > brownfieldů > technicky narušených území Vymezení ve volné krajině je v **rozporu s principem minimalizace dopadů.** **4) Princip předběžné opatrnosti (Čl. 191 SFEU)** Politika Unie v oblasti životního prostředí přispívá k sledování následujících cílů: > zachování, ochrana a zlepšování kvality životního prostředí > ochrana lidského zdraví, > uvážlivé a racionální využíváni přírodních zdrojů, **5) Evropská úmluva o krajině (European Landscape Convention), ETS No. 176** > nedostatečná ochrana krajiny jako základní složky životního prostředí > ignorováni charakteru území > nedostatečné zapojení veřejnosti do rozhodování o zásazích do krajiny **6) Aarhuská úmluva (Convention on Access to Information, Public Participation in Decision-making and Access to Justice in Environmental Matters), 1998** > omezení práva veřejnosti na informace > omezení účasti veřejnosti na rozhodovacích procesech (pouze formální zapojení) > omezení práva veřejnosti na přistup k právní ochraně v záležitostech životního prostředí	

Poř. č.	Připomínkové místo	Číslo jednací	Článek	AO	Připomínka	Vyhodnocení
					IV. Nedostatky SEA a podkladů: > absence terénních biologických průzkumů > práce pouze s mapovými podklady (nedostatečné) > chybí reálná data o výskytu druhů > variantní řešení > posouzení vlivu na zdraví Bez těchto podkladů **nelze učinit kvalifikovaný závěr.** **V. Narušení krajiny a životního prostředí** Navržené řešení povede k: • zásadní změně krajinného rázu • narušeni horizontů a dálkových pohledů • vzniku bariér v krajině • narušení ekologické konektivity • znehodnoceni zemědělské půdy • zničení migračních tras živočichů výška staveb (180 m a vyšší) **znamená nadregionální dopad.** **VI. Dopady na obyvatele** Návrh nedostatečně řeší negativní vliv na: • hluk a nízkofrekvenční hluk • stroboskopický efekt • světelné zatížení • kvalitu bydlení • hodnotu nemovitostí Tyto **vlivy nejsou řádně vyhodnoceny.** **VII. Kumulativní a systémové dopady** Není řešeno: • souběžné působeni vice projektu • celkové zatíženi území • únosnost krajiny Hrozí **nevratná degradace území.** **VIII. Absence variantního řešení** Není doloženo, že byly posuzovány jiné lokality a méně konfliktní varianty, jedná se o porušení základního principu plánováni. Nebyla rovněž posouzena tzv. nulová varianta (varianta O), tedy stav území před realizaci záměru, což znemožňuje objektivní hodnocení dopadů. **IX. Vyloučení EIA a nedostatečné posouzení vlivů** Navržené vymezení akceleračních oblasti má zásadní dopad i z hlediska následného povolování záměrů, neboť v těchto oblastech dochází k omezeni, resp. vyloučení standardního posuzování vlivů na životní prostředí (EIA). O To vyšší nároky musí být kladeny na kvalitu, úplnost a konkrétnost podkladu a vyhodnocení vlivů na životní prostředí již na úrovni tohoto návrhu, neboť územní opatřeni dle ZOZE nemůže plnohodnotně nahradit individuální posouzení konkrétních záměrů.	

Poř. č.	Připomínkové místo	Číslo jednací	Článek	AO	Připomínka	Vyhodnocení
					Předložený návrh však tyto požadavky nenaplňuje, zejména postrádá dostatečné vyhodnocení konkrétních lokálních dopadů kumulativních vlivů více záměrů v území a jejich dopadů na krajinný ráz, obytné prostředí a veřejné zdraví. **X. Hlavní požadavek** Navrhuji: I) **Vyřazeni výše uvedené akcelerační oblasti z návrhu** Nebo 2) Zároveň (pro případ, že nebude tomuto požadavku vyhověno) **požaduji, aby návrh změny č. 2 ÚRP ČR nebyl v této části schválen a byl vrácen k zásadnímu přepracován**i, a to zejména po doplnění: · posouzeni vlivu na lokality Natura 2000 dle ČI. 6 odst. 3 směrnice 92/43/EHS · dostatečný biologický průzkumu odpovidající metodikám MŽP · hodnoceni vlivu na populace netopýrů · posouzeni kumulativních vlivů v širším území · hodnoceni dopadů na krajinný ráz · hodnocení dopadů na využiti nemovitostí vlastníků v dosahu navrhovaných 500 m od obytné zástavby a přímý dopad vymezeni AO na výkon vlastnických práv těchto vlastníků, včetně uvedení metodiky, podle které se určuje vzdálenost od zastavěného území · zdůvodnění nevyužití brownfieldů a narušených území uvedených v Národní databázi Brownfieldů. Do doby doplněni těchto podkladů nelze území považovat za způsobilé pro vymezení akcelerační oblasti. Podané připomínky jsou blanketní, podatel si vymezuje právo připomínky doplnit ve lhůtě 15 dnů ode dne veřejného projednáni. **XI. Závěr** Návrh v předložené podobě není dostatečně odůvodněný, není podložen odbornými daty, je v rozporu s právními předpisy ČR i EU a může mít závažné dopady na krajinu, životní prostředí i obyvatele, proto požaduji vyřazení Územního opatření k AOV98 z Návrhu Změny č. 2 Územního rozvojového plánu ČR. Pro případ, že tomuto požadavku nebude vyhověno, požaduji zásadní přepracování Návrhu Změny č. 2 URP ČR tak, aby byl v souladu s právními předpisy a byly řádně vyhodnoceny jeho dopady. Žádám, aby tato připomínka byla řádně vypořádána v souladu se zákonem a aby bylo uvedeno konkrétní odůvodnění přijatého řešení.	
1556.	Surá Marta	MMR-35685-2026-81	99czzs	AOV98	**PŘIPOMÍNKA K NÁVRHU ZMĚNY Č. 2 ÚZEMNÍHO ROZVOJOVÉHO PLÁNU ČR (§ 97 zák. č. 283/2021 Sb., stavební zákon)** **PŘIPOMÍNKY K VYHODNOCENÍ VLIVŮ NÁVRHU ZMĚNY Č. 2 ÚZEMNÍHO ROZVOJOVÉHO PLÁNU NA UDRŽITELNÝ ROZVOJ ÚZEMÍ** **PŘIPOMÍNKY K NÁVRHŮM JEDNOTLIVÝCH ÚZEMNÍCH OPATŘENÍ K AKCELERAČNÍM OBLASTEM VYMEZENÝM V NÁVRHU ZMĚNY Č. 2 ÚZEMNÍHO ROZVOJOVÉHO PLÁNU** **I. Úvod** V souladu s možnosti uplatnit připomínky k návrhu Změny č. 2 Územního rozvojového plánu ČR (ÚRP ČR) podávám připomínku k vymezení akcelerační oblasti pro rozvoj výroby energie z větrné energie a rozvoj výroby energie z energie slunečního záření. **Vymezeni území dotčeného připomínkami**: obec Dřínov katastrální území 633101 kraj Zlínský Územní opatřeni k **AOV98** a současně na širší území, které může být navrženým řešením přímo či nepřímo ovlivněno.	**Akceptováno.** Akcelerační oblast AOV98 – Tetětice byla vypuštěna.

Poř. č.	Připomínkové místo	Číslo jednací	Článek	AO	Připomínka	Vyhodnocení
					Připomínku podávám: • jako osoba žijící v dotčeném území • jako vlastník nemovitosti v dotčeném území • jako osoba, která může být dotčena dopady návrhu (např. z hlediska krajiny, životního prostředí či kvality života) Jedná se o území s významnými krajinnými, přírodními a obytnými hodnotami, které nejsou návrhem dostatečně respektovány. Dopad návrhu na mou osobu spočívá v tom, že: Body uvedené připomínce S návrhem týkajícím se Územního opatřeni k AOV98 **nesouhlasím a požaduji jeho vyřazení nebo zásadní přepracování, neboť vykazuje závažné nedostatky** z hlediska zákonnosti, ochrany životního prostředí i dopadů na obyvatele v dané oblasti. **II. Zákonnost a nesoulad s právními předpisy ČR** **1) Rozpor se zákonem č. 500/2004 Sb., správní řád** > § 3 - nebyl zjištěn stav bez důvodných pochybnosti > § 68 - nedostatečné odůvodněni Návrh **je nepřezkoumatelný**, protože neobsahuje konkrétní podklady pro dané území. **2) Rozpor se zákonem č. 100/2001 sb. (EIA/SEA),** chybí posouzení: > kumulativních vlivů > variantního řešeni > konkrétních dopadů na území Dokumentace SEA **je neúplná a věcně nedostatečná.** **3) Rozpor se zákonem č. 114/1992 sb. (ochrana přírody a krajiny)** > ohroženi krajinného rázu (§ 12) > narušeni ekologické stability > zásah do biotopů a migračních tras **4) Rozpor se stavebním zákonem** > § 18 a § 19 - ochrana hodnot území > požadavek na udržitelný rozvoj Návrh představuje industrializaci volné krajiny **bez dostatečného odůvodnění.** **III. Nesoulad s právem Evropské unie** **I) Směrnice o ptácích (2009/147/ES) a o stanovištích (92/43/EHS)** > nelze vyloučit negativní vliv na chráněné druhy > chybí dostatečné biologické podklady **Rozpor** s požadavkem vyloučeni významného vlivu. **2) Směrnice EIA (2011/92/EU)** > nedostatečné zapojeni veřejnosti > nedostatečné vyhodnocení vlivů **3) Směrnice RED III (2023/2413)** nebyla doložena priorita využití:	

Poř. č.	Připomínkové místo	Číslo jednací	Článek	AO	Připomínka	Vyhodnocení
					> zastavěných ploch > brownfieldů > technicky narušených území Vymezení ve volné krajině je v **rozporu s principem minimalizace dopadů.** **4) Princip předběžné opatrnosti (Čl. 191 SFEU)** Politika Unie v oblasti životního prostředí přispívá k sledování následujících cílů: > zachování, ochrana a zlepšování kvality životního prostředí > ochrana lidského zdraví, > uvážlivé a racionální využíváni přírodních zdrojů, **5) Evropská úmluva o krajině (European Landscape Convention), ETS No. 176** > nedostatečná ochrana krajiny jako základní složky životního prostředí > ignorováni charakteru území > nedostatečné zapojení veřejnosti do rozhodování o zásazích do krajiny **6) Aarhuská úmluva (Convention on Access to Information, Public Participation in Decision-making and Access to Justice in Environmental Matters), 1998** > omezení práva veřejnosti na informace > omezení účasti veřejnosti na rozhodovacích procesech (pouze formální zapojení) > omezení práva veřejnosti na přistup k právní ochraně v záležitostech životního prostředí **IV. Nedostatky SEA a podkladů:** > absence terénních biologických průzkumů > práce pouze s mapovými podklady (nedostatečné) > chybí reálná data o výskytu druhů > variantní řešení > posouzení vlivu na zdraví Bez těchto podkladů **nelze učinit kvalifikovaný závěr.** **<u>V. Narušení krajiny a životního prostředí</u>** Navržené řešení povede k: • zásadní změně krajinného rázu • narušeni horizontů a dálkových pohledů • vzniku bariér v krajině • narušení ekologické konektivity • znehodnoceni zemědělské půdy • zničení migračních tras živočichů výška staveb (180 m a vyšší) **znamená nadregionální dopad.** **<u>VI. Dopady na obyvatele</u>** Návrh nedostatečně řeší negativní vliv na: • hluk a nízkofrekvenční hluk • stroboskopický efekt • světelné zatížení • kvalitu bydlení • hodnotu nemovitostí Tyto **vlivy nejsou řádně vyhodnoceny.**	

Poř. č.	Připomínkové místo	Číslo jednací	Článek	AO	Připomínka	Vyhodnocení
					<u>VII. Kumulativní a systémové dopady</u> Není řešeno: • souběžné působeni vice projektu • celkové zatíženi území • únosnost krajiny Hrozí **nevratná degradace území.** **<u>VIII. Absence variantního řešení</u>** Není doloženo, že byly posuzovány jiné lokality a méně konfliktní varianty, jedná se o porušení základního principu plánováni. Nebyla rovněž posouzena tzv. nulová varianta (varianta O), tedy stav území před realizaci záměru, což znemožňuje objektivní hodnocení dopadů. **<u>IX. Vyloučení EIA a nedostatečné posouzení vlivů</u>** Navržené vymezení akceleračních oblasti má zásadní dopad i z hlediska následného povolování záměrů, neboť v těchto oblastech dochází k omezeni, resp. vyloučení standardního posuzování vlivů na životní prostředí (EIA). O To vyšší nároky musí být kladeny na kvalitu, úplnost a konkrétnost podkladu a vyhodnocení vlivů na životní prostředí již na úrovni tohoto návrhu, neboť územní opatřeni dle ZOZE nemůže plnohodnotně nahradit individuální posouzení konkrétních záměrů. Předložený návrh však tyto požadavky nenaplňuje, zejména postrádá dostatečné vyhodnocení konkrétních lokálních dopadů kumulativních vlivů více záměrů v území a jejich dopadů na krajinný ráz, obytné prostředí a veřejné zdraví. **<u>X. Hlavní požadavek</u>** Navrhuji: I) **Vyřazeni výše uvedené akcelerační oblasti z návrhu** Nebo 2) Zároveň (pro případ, že nebude tomuto požadavku vyhověno) **požaduji, aby návrh změny č. 2 ÚRP ČR nebyl v této části schválen a byl vrácen k zásadnímu přepracován**i, a to zejména po doplnění: · posouzeni vlivu na lokality Natura 2000 dle ČI. 6 odst. 3 směrnice 92/43/EHS · dostatečný biologický průzkumu odpovidající metodikám MŽP · hodnoceni vlivu na populace netopýrů · posouzeni kumulativních vlivů v širším území · hodnoceni dopadů na krajinný ráz · hodnocení dopadů na využiti nemovitostí vlastníků v dosahu navrhovaných 500 m od obytné zástavby a přímý dopad vymezeni AO na výkon vlastnických práv těchto vlastníků, včetně uvedení metodiky, podle které se určuje vzdálenost od zastavěného území · zdůvodnění nevyužití brownfieldů a narušených území uvedených v Národní databázi Brownfieldů. Do doby doplněni těchto podkladů nelze území považovat za způsobilé pro vymezení akcelerační oblasti. Podané připomínky jsou blanketní, podatel si vymezuje právo připomínky doplnit ve lhůtě 15 dnů ode dne veřejného projednáni. **<u>XI. Závěr</u>** Návrh v předložené podobě není dostatečně odůvodněný, není podložen odbornými daty, je v rozporu s právními předpisy ČR i EU a může mít závažné dopady na krajinu, životní prostředí i obyvatele, proto požaduji	

Poř. č.	Připomínkové místo	Číslo jednací	Článek	AO	Připomínka	Vyhodnocení
					vyřazení Územního opatření k AOV98 z Návrhu Změny č. 2 Územního rozvojového plánu ČR. Pro případ, že tomuto požadavku nebude vyhověno, požaduji zásadní přepracování Návrhu Změny č. 2 URP ČR tak, aby byl v souladu s právními předpisy a byly řádně vyhodnoceny jeho dopady. Žádám, aby tato připomínka byla řádně vypořádána v souladu se zákonem a aby bylo uvedeno konkrétní odůvodnění přijatého řešení.	
1557.	Küsnerová Jiřina	MMR-35686-2026-81	99czzs	AOV98	**PŘIPOMÍNKA K NÁVRHU ZMĚNY Č. 2 ÚZEMNÍHO ROZVOJOVÉHO PLÁNU ČR (§ 97 zák. č. 283/2021 Sb., stavební zákon)** **PŘIPOMÍNKY K VYHODNOCENÍ VLIVŮ NÁVRHU ZMĚNY Č. 2 ÚZEMNÍHO ROZVOJOVÉHO PLÁNU NA UDRŽITELNÝ ROZVOJ ÚZEMÍ** **PŘIPOMÍNKY K NÁVRHŮM JEDNOTLIVÝCH ÚZEMNÍCH OPATŘENÍ K AKCELERAČNÍM OBLASTEM VYMEZENÝM V NÁVRHU ZMĚNY Č. 2 ÚZEMNÍHO ROZVOJOVÉHO PLÁNU** **I. Úvod** V souladu s možnosti uplatnit připomínky k návrhu Změny č. 2 Územního rozvojového plánu ČR (ÚRP ČR) podávám připomínku k vymezení akcelerační oblasti pro rozvoj výroby energie z větrné energie a rozvoj výroby energie z energie slunečního záření. **Vymezeni území dotčeného připomínkami**: obec Dřínov katastrální území 633101 kraj Zlínský Územní opatřeni k **AOV98** a současně na širší území, které může být navrženým řešením přímo či nepřímo ovlivněno. Připomínku podávám: • jako osoba žijící v dotčeném území • jako osoba, která může být dotčena dopady návrhu (např. z hlediska krajiny, životního prostředí či kvality života) Jedná se o území s významnými krajinnými, přírodními a obytnými hodnotami, které nejsou návrhem dostatečně respektovány. Dopad návrhu na mou osobu spočívá v tom, že: BODY – **II - IV** S návrhem týkajícím se Územního opatřeni k **AOV98** **nesouhlasím a požaduji jeho vyřazení nebo zásadní přepracování, neboť vykazuje závažné nedostatky** z hlediska zákonnosti, ochrany životního prostředí i dopadů na obyvatele v dané oblasti. **II. Zákonnost a nesoulad s právními předpisy ČR** **1) Rozpor se zákonem č. 500/2004 Sb., správní řád** > § 3 - nebyl zjištěn stav bez důvodných pochybnosti > § 68 - nedostatečné odůvodněni Návrh **je nepřezkoumatelný**, protože neobsahuje konkrétní podklady pro dané území. **2) Rozpor se zákonem č. 100/2001 sb. (EIA/SEA),** chybí posouzení: > kumulativních vlivů > variantního řešeni > konkrétních dopadů na území Dokumentace SEA **je neúplná a věcně nedostatečná.** **3) Rozpor se zákonem č. 114/1992 sb. (ochrana přírody a krajiny)** > ohroženi krajinného rázu (§ 12)	**Akceptováno.** Akcelerační oblast AOV98 – Tetětice byla vypuštěna.

Poř. č.	Připomínkové místo	Číslo jednací	Článek	AO	Připomínka	Vyhodnocení
					> narušeni ekologické stability > zásah do biotopů a migračních tras **<u>4) Rozpor se stavebním zákonem</u>** > § 18 a § 19 - ochrana hodnot území > požadavek na udržitelný rozvoj Návrh představuje industrializaci volné krajiny **bez dostatečného odůvodnění.** **<u>III. Nesoulad s právem Evropské unie</u>** **I) Směrnice o ptácích (2009/147/ES) a o stanovištích (92/43/EHS)** > nelze vyloučit negativní vliv na chráněné druhy > chybí dostatečné biologické podklady **Rozpor** s požadavkem vyloučeni významného vlivu. **2) Směrnice EIA (2011/92/EU)** > nedostatečné zapojeni veřejnosti > nedostatečné vyhodnocení vlivů **3) Směrnice RED III (2023/2413)** nebyla doložena priorita využití: > zastavěných ploch > brownfieldů > technicky narušených území Vymezení ve volné krajině je v **rozporu s principem minimalizace dopadů.** **4) Princip předběžné opatrnosti (Čl. 191 SFEU)** Politika Unie v oblasti životního prostředí přispívá k sledování následujících cílů: > zachování, ochrana a zlepšování kvality životního prostředí > ochrana lidského zdraví, > uvážlivé a racionální využíváni přírodních zdrojů, **5) Evropská úmluva o krajině (European Landscape Convention), ETS No. 176** > nedostatečná ochrana krajiny jako základní složky životního prostředí > ignorováni charakteru území > nedostatečné zapojení veřejnosti do rozhodování o zásazích do krajiny **6) Aarhuská úmluva (Convention on Access to Information, Public Participation in Decision-making and Access to Justice in Environmental Matters), 1998** > omezení práva veřejnosti na informace > omezení účasti veřejnosti na rozhodovacích procesech (pouze formální zapojení) > omezení práva veřejnosti na přistup k právní ochraně v záležitostech životního prostředí **IV. Nedostatky SEA a podkladů:** > absence terénních biologických průzkumů > práce pouze s mapovými podklady (nedostatečné) > chybí reálná data o výskytu druhů > variantní řešení > posouzení vlivu na zdraví	

Poř. č.	Připomínkové místo	Číslo jednací	Článek	AO	Připomínka	Vyhodnocení
					Bez těchto podkladů **nelze učinit kvalifikovaný závěr.** **<u>V. Narušení krajiny a životního prostředí</u>** Navržené řešení povede k: • zásadní změně krajinného rázu • narušeni horizontů a dálkových pohledů • vzniku bariér v krajině • narušení ekologické konektivity • znehodnoceni zemědělské půdy • zničení migračních tras živočichů výška staveb (180 m a vyšší) **znamená nadregionální dopad.** **<u>VI. Dopady na obyvatele</u>** Návrh nedostatečně řeší negativní vliv na: • hluk a nízkofrekvenční hluk • stroboskopický efekt • světelné zatížení • kvalitu bydlení • hodnotu nemovitostí Tyto **vlivy nejsou řádně vyhodnoceny.** **<u>VII. Kumulativní a systémové dopady</u>** Není řešeno: • souběžné působeni vice projektu • celkové zatíženi území • únosnost krajiny Hrozí **nevratná degradace území.** **<u>VIII. Absence variantního řešení</u>** Není doloženo, že byly posuzovány jiné lokality a méně konfliktní varianty, jedná se o porušení základního principu plánováni. Nebyla rovněž posouzena tzv. nulová varianta (varianta O), tedy stav území před realizaci záměru, což znemožňuje objektivní hodnocení dopadů. **<u>IX. Vyloučení EIA a nedostatečné posouzení vlivů</u>** Navržené vymezení akceleračních oblasti má zásadní dopad i z hlediska následného povolování záměrů, neboť v těchto oblastech dochází k omezeni, resp. vyloučení standardního posuzování vlivů na životní prostředí (EIA). O To vyšší nároky musí být kladeny na kvalitu, úplnost a konkrétnost podkladu a vyhodnocení vlivů na životní prostředí již na úrovni tohoto návrhu, neboť územní opatřeni dle ZOZE nemůže plnohodnotně nahradit individuální posouzení konkrétních záměrů. Předložený návrh však tyto požadavky nenaplňuje, zejména postrádá dostatečné vyhodnocení konkrétních lokálních dopadů kumulativních vlivů více záměrů v území a jejich dopadů na krajinný ráz, obytné prostředí a veřejné zdraví. **<u>X. Hlavní požadavek</u>** Navrhuji: I) **Vyřazeni výše uvedené akcelerační oblasti z návrhu**	

Poř. č.	Připomínkové místo	Číslo jednací	Článek	AO	Připomínka	Vyhodnocení
					Nebo 2) Zároveň (pro případ, že nebude tomuto požadavku vyhověno) **požaduji, aby návrh změny č. 2 ÚRP ČR nebyl v této části schválen a byl vrácen k zásadnímu přepracování**, a to zejména po doplnění: · posouzeni vlivu na lokality Natura 2000 dle ČI. 6 odst. 3 směrnice 92/43/EHS · dostatečný biologický průzkumu odpovidající metodikám MŽP · hodnoceni vlivu na populace netopýrů · posouzeni kumulativních vlivů v širším území · hodnoceni dopadů na krajinný ráz · hodnocení dopadů na využiti nemovitostí vlastníků v dosahu navrhovaných 500 m od obytné zástavby a přímý dopad vymezeni AO na výkon vlastnických práv těchto vlastníků, včetně uvedení metodiky, podle které se určuje vzdálenost od zastavěného území · zdůvodnění nevyužití brownfieldů a narušených území uvedených v Národní databázi Brownfieldů. Do doby doplněni těchto podkladů nelze území považovat za způsobilé pro vymezení akcelerační oblasti. Podané připomínky jsou blanketní, podatel si vymezuje právo připomínky doplnit ve lhůtě 15 dnů ode dne veřejného projednáni. **XI. Závěr** Návrh v předložené podobě není dostatečně odůvodněný, není podložen odbornými daty, je v rozporu s právními předpisy ČR i EU a může mít závažné dopady na krajinu, životní prostředí i obyvatele, proto požaduji vyřazení Územního opatření k AOV98 z Návrhu Změny č. 2 Územního rozvojového plánu ČR. Pro případ, že tomuto požadavku nebude vyhověno, požaduji zásadní přepracování Návrhu Změny č. 2 URP ČR tak, aby byl v souladu s právními předpisy a byly řádně vyhodnoceny jeho dopady. Žádám, aby tato připomínka byla řádně vypořádána v souladu se zákonem a aby bylo uvedeno konkrétní odůvodnění přijatého řešení.	

Poř. č.	Připomínkové místo	Číslo jednací	Článek	AO	Připomínka	Vyhodnocení
1558.	Hloušek Jakub	MMR-35687-2026-81	99czk, 99czj	AOV56,AOV57	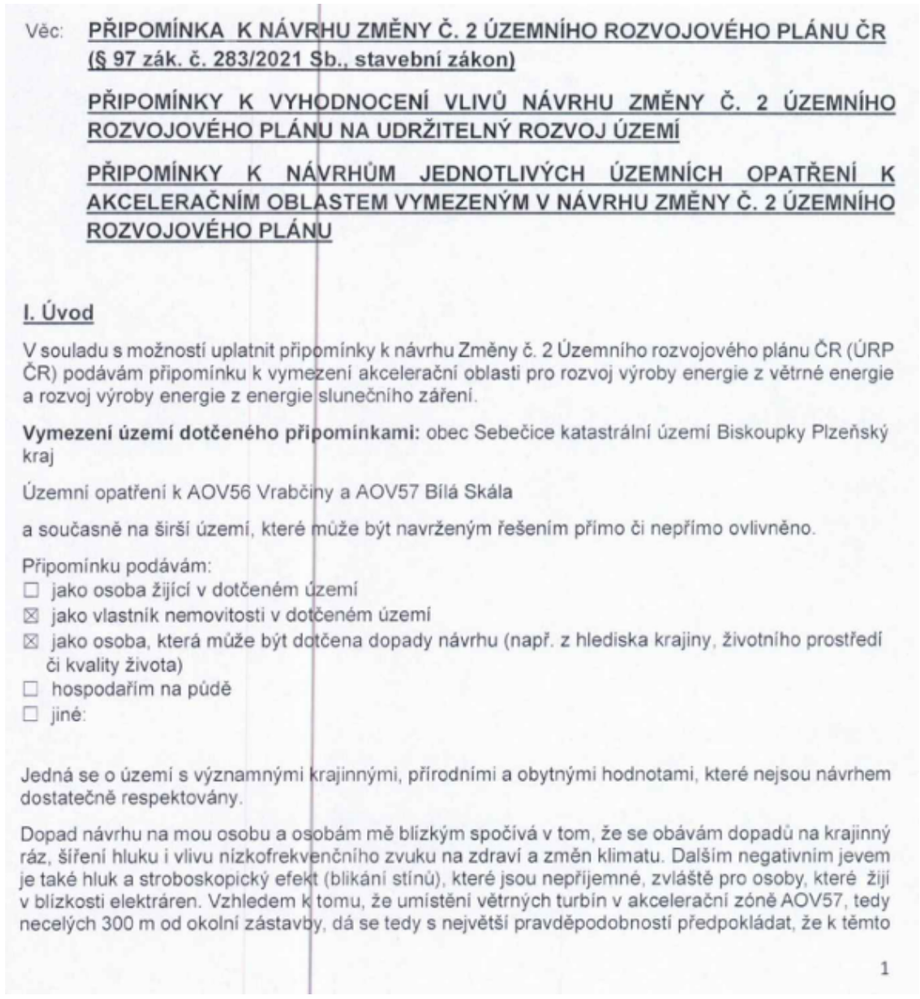	**Akceptováno částečně.** Připomínka se týká AOV56 Vrabčiny a AOV57 Bílá Skála a uplatňuje obavy z dopadů na krajinný ráz, hluk a nízkofrekvenční zvuk, stroboskopický efekt a kolize ptáků a netopýrů s rotujícími lopatkami, přičemž zvláštní riziko je spatřováno v blízkosti zástavby v AOV57. Podatel namítá rovněž procesní a právní nedostatky (chybějící kumulativní vlivy, variantní řešení, posouzení Natura 2000, biologické posouzení netopýrů a hnízdícího ptactva) a nesoulad s právem EU. AOV57 Bílá Skála ve Z2 ÚRP zůstává zachována; níže uvedené důvody dokládají, že její vymezení je opodstatněné a v souladu s právními požadavky. Vymezení akcelerační oblasti proběhlo na základě biologického posouzení konkrétního navrhovaného území podle § 11 odst. 3 resp. 4 ZOZE, jehož výsledky spolu s výsledky vyhodnocení vlivů na životní prostředí (SEA/VVURÚ, Příloha 5 k Z2 ÚRP) byly zapracovány do návrhu Změny č. 2 ÚRP; oblasti, u nichž autorizované osoby identifikovaly významné negativní nebo kumulativní vlivy, byly ze Z2 ÚRP vyloučeny (odůvodnění Z2 ÚRP, odst. 32). Zpracování VVURÚ odpovídá obsahem i strukturou požadavkům přílohy č. 4 stavebního zákona; jde o hodnocení na úrovni koncepce, nikoli na úrovni konkrétních záměrů, a tomu odpovídá i míra podrobnosti použitých podkladů. Vyhodnocení vlivů na lokality soustavy Natura 2000 bylo provedeno v souladu s § 45i zákona č. 114/1992 Sb. jako součást VVURÚ a odpovídá požadavkům čl. 6 směrnice o stanovištích. Problematika krajinného rázu byla posuzována v rámci VVURÚ, a to jak z hlediska navrhovaného souboru akceleračních oblastí jako celku, tak pro jednotlivé oblasti v kartách akceleračních oblastí (viz příloha č. 2 vyhodnocení vlivů). Vliv na krajinný ráz byl jedním z důvodů, proč bylo 16 původně uvažovaných akceleračních oblastí z návrhu zcela vypuštěno, a u 48 ze zbývajících 80 oblastí pro VTE byl snížen limit maximální výšky větrných elektráren. Záměry v akcelerační oblasti podléhají posouzení vlivů dle § 11 ZOZE v rámci jednotného environmentálního stanoviska; Konkrétní záměry se nadále povolují v souladu se stavebním zákonem za podmínek stanovených v územním opatření. Ustanovení § 4 odst. 3 ZOZE ve spojení s čl. 15c směrnice RED III stanoví typová území, která mají být při vymezování akceleračních oblastí upřednostněna (plochy narušené těžbou, brownfieldy, degradovaná půda, někdejší vojenské plochy); tato ustanovení nevylučují vymezení akcelerační oblasti na jiných plochách. Vymezení akceleračních oblastí pro VTE výhradně na degradovaných nebo brownfieldových

Věc: PŘIPOMÍNKA K NÁVRHU ZMĚNY Č. 2 ÚZEMNÍHO ROZVOJOVÉHO PLÁNU ČR (§ 97 zák. č. 283/2021 Sb., stavební zákon)

PŘIPOMÍNKY K VYHODNOCENÍ VLIVŮ NÁVRHU ZMĚNY Č. 2 ÚZEMNÍHO ROZVOJOVÉHO PLÁNU NA UDRŽITELNÝ ROZVOJ ÚZEMÍ

PŘIPOMÍNKY K NÁVRHŮM JEDNOTLIVÝCH ÚZEMNÍCH OPATŘENÍ K AKCELERAČNÍM OBLASTEM VYMEZENÝM V NÁVRHU ZMĚNY Č. 2 ÚZEMNÍHO ROZVOJOVÉHO PLÁNU

I. Úvod

V souladu s možností uplatnit připomínky k návrhu Změny č. 2 Územního rozvojového plánu ČR (ÚRP ČR) podávám připomínku k vymezení akcelerační oblasti pro rozvoj výroby energie z větrné energie a rozvoj výroby energie z energie slunečního záření.

Vymezení území dotčeného připomínkami: obec Sebečice katastrální území Biskoupky Plzeňský kraj

Územní opatření k AOV56 Vrabčiny a AOV57 Bílá Skála

a současně na širší území, které může být navrženým řešením přímo či nepřímo ovlivněno.

Připomínku podávám:
- ☐ jako osoba žijící v dotčeném území
- ☒ jako vlastník nemovitosti v dotčeném území
- ☒ jako osoba, která může být dotčena dopady návrhu (např. z hlediska krajiny, životního prostředí či kvality života)
- ☐ hospodařím na půdě
- ☐ jiné:

Jedná se o území s významnými krajinnými, přírodními a obytnými hodnotami, které nejsou návrhem dostatečně respektovány.

Dopad návrhu na mou osobu a osobám mě blízkým spočívá v tom, že se obávám dopadů na krajinný ráz, šíření hluku i vlivu nízkofrekvenčního zvuku na zdraví a změn klimatu. Dalším negativním jevem je také hluk a stroboskopický efekt (blikání stínů), které jsou nepříjemné, zvláště pro osoby, které žijí v blízkosti elektráren. Vzhledem k tomu, že umístění větrných turbín v akcelerační zóně AOV57, tedy necelých 300 m od okolní zástavby, dá se tedy s největší pravděpodobností předpokládat, že k těmto

1

Poř. č.	Připomínkové místo	Číslo jednací	Článek	AO	Připomínka	Vyhodnocení
					výše zmíněným jevům bude vzhledem k velikosti objektů docházet. Dále mají větrné elektrárny také dopad na ptáky a netopýry, v důsledku kolizí s rotujícími lopatkami. S návrhem týkajícím se Územního opatření k AOV56 Vrabčiny a AOV57 Bílá Skála **nesouhlasím** a požaduji jeho **vyřazení nebo zásadní přepracování**, neboť vykazuje závažné nedostatky z hlediska zákonnosti, ochrany životního prostředí i dopadů na obyvatele v dané oblasti. **II. Zákonnost a nesoulad s právními předpisy ČR** **1) Rozpor se zákonem č. 500/2004 Sb., správní řád** ➢ § 3 – nebyl zjištěn stav bez důvodných pochybností ➢ § 68 – nedostatečné odůvodnění Návrh **je nepřezkoumatelný**, protože neobsahuje konkrétní podklady pro dané území. **2) Rozpor se zákonem č. 100/2001 Sb. (EIA/SEA),** chybí posouzení: ➢ kumulativních vlivů ➢ variantního řešení ➢ konkrétních dopadů na území Dokumentace SEA **je neúplná a věcně nedostatečná.** **3) Rozpor se zákonem č. 114/1992 Sb. (ochrana přírody a krajiny)** ➢ ohrožení krajinného rázu (§ 12) ➢ narušení ekologické stability ➢ zásah do biotopů a migračních tras **4) Rozpor se stavebním zákonem** ➢ § 18 a § 19 – ochrana hodnot území ➢ požadavek na udržitelný rozvoj Návrh představuje industrializaci volné krajiny **bez dostatečného odůvodnění**. **III. Nesoulad s právem Evropské unie** **1) Směrnice o ptácích (2009/147/ES) a o stanovištích (92/43/EHS)** ➢ nelze vyloučit negativní vliv na chráněné druhy ➢ chybí dostatečné biologické podklady **Rozpor** s požadavkem vyloučení významného vlivu. **2) Směrnice EIA (2011/92/EU)** ➢ nedostatečné zapojení veřejnosti ➢ nedostatečné vyhodnocení vlivů **3) Směrnice RED III (2023/2413)** nebyla doložena priorita využití: ➢ zastavěných ploch ➢ brownfieldů 2	plochách nebylo s ohledem na prostorové nároky technologie větrných elektráren proveditelné. Do územního opatření u akcelerační oblasti pro VTE je zapracována podmínka zpracování hlukové studie a minimalizace shadow flicker efektu. Ustanovení obecně závazných právních předpisů týkajících se hlukové zátěže nejsou uplatněním Změny č. 2 ÚRP porušena. Zadání Změny č. 2 ÚRP schválené vládou ČR nepožadovalo variantní řešení. Vlivy návrhu, včetně kumulativních vlivů, byly posouzeny na úrovni koncepce v rámci VVURÚ. Proběhlo hodnocení nulové varianty (platné znění ÚRP) vůči navrhované variantě (Změna č. 2 Akcelerační oblast AOV56 – Vrabčiny byla zmenšena.

Poř. č.	Připomínkové místo	Číslo jednací	Článek	AO	Připomínka	Vyhodnocení
					➢ technicky narušených území Vymezení ve volné krajině je v **rozporu s principem minimalizace dopadů.** **4) Princip předběžné opatrnosti (čl. 191 SFEU)** Politika Unie v oblasti životního prostředí přispívá k sledování následujících cílů: ➢ zachování, ochrana a zlepšování kvality životního prostředí, ➢ ochrana lidského zdraví, ➢ uvážlivé a racionální využívání přírodních zdrojů, **5) Evropská úmluva o krajině (European Landscape Convention), ETS No. 176** ➢ nedostatečná ochrana krajiny jako základní složky životního prostředí ➢ ignorování charakteru území ➢ nedostatečné zapojení veřejnosti do rozhodování o zásazích do krajiny **6) Aarhuská úmluva (Convention on Access to Information, Public Participation in Decision-making and Access to Justice in Environmental Matters), 1998** ➢ omezení práva veřejnosti na informace ➢ omezení účasti veřejnosti na rozhodovacích procesech (pouze formální zapojení) ➢ omezení práva veřejnosti na přístup k právní ochraně v záležitostech životního prostředí **IV. Nedostatky SEA a podkladů** ➢ absence terénních biologických průzkumů ➢ práce pouze s mapovými podklady (nedostatečné) ➢ chybí reálná data o výskytu druhů ➢ variantní řešení ➢ posouzení vlivu na zdraví Bez těchto podkladů **nelze učinit kvalifikovaný závěr**. **V. Narušení krajiny a životního prostředí** Navržené řešení povede k: ➢ zásadní změně krajinného rázu ➢ narušení horizontů a dálkových pohledů ➢ vzniku bariér v krajině ➢ narušení ekologické konektivity ➢ znehodnocení zemědělské půdy ➢ zničení migračních tras živočichů Výška staveb (180 m a vyšší) **znamená nadregionální dopad**. **VI. Dopady na obyvatele** Návrh nedostatečně řeší negativní vliv na: ➢ hluk a nízkofrekvenční hluk ➢ stroboskopický efekt ➢ světelné zatížení ➢ kvalitu bydlení ➢ hodnotu nemovitostí 3	

Poř. č.	Připomínkové místo	Číslo jednací	Článek	AO	Připomínka	Vyhodnocení
					Tyto **vlivy nejsou řádně vyhodnoceny.** **VII. Kumulativní a systémové dopady** Není řešeno: ➢ souběžné působení více projektů ➢ celkové zatížení území ➢ únosnost krajiny Hrozí **nevratná degradace území**. **VIII. Absence variantního řešení** Není doloženo, že byly posuzovány jiné lokality a méně konfliktní varianty, jedná se o porušení základního principu plánování. Nebyla rovněž posouzena tzv. nulová varianta (varianta 0), tedy stav území před realizací záměru, což znemožňuje objektivní hodnocení dopadů. **IX. Vyloučení EIA a nedostatečné posouzení vlivů** Navržené vymezení akceleračních oblastí má zásadní dopad i z hlediska následného povolování záměrů, neboť v těchto oblastech dochází k omezení, resp. vyloučení standardního posuzování vlivů na životní prostředí (EIA). O to vyšší nároky musí být kladeny na kvalitu, úplnost a konkrétnost podkladů a vyhodnocení vlivů na životní prostředí již na úrovni tohoto návrhu, neboť územní opatření dle ZOZE nemůže plnohodnotně nahradit individuální posouzení konkrétních záměrů. Předložený návrh však tyto požadavky nenaplňuje, zejména postrádá dostatečné vyhodnocení konkrétních lokálních dopadů, kumulativních vlivů více záměrů v území a jejich dopadů na krajinný ráz, obytné prostředí a veřejné zdraví. **X. Hlavní požadavek** Navrhuji: 1) **Vyřazení výše uvedené akcelerační oblasti z návrhu** nebo 2) Zároveň (pro případ, že nebude tomuto požadavku vyhověno) **požaduji, aby návrh změny č. 2 ÚRP ČR nebyl v této části schválen a byl vrácen k zásadnímu přepracování**, a to zejména po doplnění: • posouzení vlivu na lokality Natura 2000 dle čl. 6 odst. 3 směrnice 92/43/EHS • dostatečný biologický průzkumu odpovídající metodikám MŽP v různých ročních obdobích • hodnocení vlivu na populace netopýrů • posouzení kumulativních vlivů v širším území • hodnocení dopadů na krajinný ráz • hodnocení dopadů na využití nemovitostí vlastníků v dosahu navrhovaných 300m od obytné zástavby a přímý dopad vymezení AO na výkon vlastnických práv těchto vlastníků, včetně uvedení metodiky, podle které se určuje vzdálenost od zastavěného území 4	

Poř. č.	Připomínkové místo	Číslo jednací	Článek	AO	Připomínka	Vyhodnocení
					• zdůvodnění nevyužití brownfieldů a narušených území uvedených v Národní databázi brownfieldů Do doby doplnění těchto podkladů nelze území považovat za způsobilé pro vymezení akcelerační oblasti. Podané připomínky jsou blanketní, podatel si vymezuje právo připomínky doplnit ve lhůtě 15 dnů ode dne veřejného projednání. **XI. Závěr** Návrh v předložené podobě není dostatečně odůvodněný, není podložen odbornými daty, je v rozporu s právními předpisy ČR i EU a může mít závažné dopady na krajinu, životní prostředí i obyvatele, proto požaduji především vyřazení Územního opatření k AOV56 Vrabčiny a AOV57 Bílá Skála z návrhu Změny č. 2 Územního rozvojového plánu ČR. Pro případ, že tomuto požadavku nebude vyhověno, požaduji zásadní přepracování Návrhu Změny č. 2 ÚRP ČR tak, aby byl v souladu s právními předpisy a byly řádně vyhodnoceny jeho dopady. Žádám, aby tato připomínka byla řádně vypořádána v souladu se zákonem a aby bylo uvedeno konkrétní odůvodnění přijatého řešení.	

Poř. č.	Připomínkové místo	Číslo jednací	Článek	AO	Připomínka	Vyhodnocení
1559.	Kastner Matěj	MMR-35688-2026-81	99czm	AOV59	**Věc: I. PŘIPOMÍNKA K NÁVRHU ZMĚNY Č. 2 ÚZEMNÍHO ROZVOJOVÉHO PLÁNU ČR (§ 97 zák. č. 283/2021 Sb., stavební zákon)** **II. PŘIPOMÍNKY K VYHODNOCENÍ VLIVŮ NÁVRHU ZMĚNY Č. 2 ÚZEMNÍHO ROZVOJOVÉHO PLÁNU NA UDRŽITELNÝ ROZVOJ ÚZEMÍ** **III. PŘIPOMÍNKY K NÁVRHŮM JEDNOTLIVÝCH ÚZEMNÍCH OPATŘENÍ K AKCELERAČNÍM OBLASTEM VYMEZENÝM V NÁVRHU ZMĚNY Č. 2 ÚZEMNÍHO ROZVOJOVÉHO PLÁNU** **I. Úvod** **Tímto podávám připomínku k návrhu vymezení akcelerační oblasti pro větrné elektrárny AOV59.** Na základě níže uvedených důvodů nesouhlasím s návrhem změny č. 2 ÚRP ČR, Vyhodnocení vlivů návrhu Změny č. 2 ÚRP na udržitelný rozvoj území (SEA) a návrhům jednotlivých územních opatření pro akcelerační oblasti (AO) vymezeným v návrhu Změny č. 2 ÚRP. Veškeré níže uvedené připomínky se vztahují současně ke všem výše uvedeným projednávaným částem veřejné vyhlášky. Vymezení dotčeného území: **Horní Benešov, Horní Životice, Staré Heřminovy, Moravskoslezský kraj** Územní opatření k **AOV59** a širší území, které může být navrženým řešením přímo či nepřímo ovlivněno. *Strana č. 1*	**Neakceptováno.** Připomínka uplatňuje požadavek na vyřazení akcelerační oblasti AOV59 Liščí vrch s odkazem na absenci metodiky pro posuzování vlivu VTE na bezpečnost silničního provozu a na absenci komplexní právní úpravy požární bezpečnosti VTE. Dále namítá nedostatky SEA, nesoulad s právem EU, narušení krajinného rázu, znehodnocení zemědělské půdy, dopady na biodiverzitu a zdraví obyvatel. Tyto námitky nepředstavují důvod pro vypuštění akcelerační oblasti; oblast AOV59 Liščí vrch obstojí při zohlednění výsledků biologického posouzení i VVURÚ. Vymezení akcelerační oblasti proběhlo na základě biologického posouzení konkrétního navrhovaného území podle § 11 odst. 3 resp. 4 ZOZE, jehož výsledky spolu s výsledky vyhodnocení vlivů na životní prostředí (SEA/VVURÚ, Příloha 5 k Z2 ÚRP) byly zapracovány do návrhu Změny č. 2 ÚRP; oblasti, u nichž autorizované osoby identifikovaly významné negativní nebo kumulativní vlivy, byly ze Z2 ÚRP vyloučeny (odůvodnění Z2 ÚRP, odst. 32). Zpracování VVURÚ odpovídá obsahem i strukturou požadavkům přílohy č. 4 stavebního zákona; jde o hodnocení na úrovni koncepce, nikoli na úrovni konkrétních záměrů, a tomu odpovídá i míra podrobnosti použitých podkladů. Vyhodnocení vlivů na lokality soustavy Natura 2000 bylo provedeno v souladu s § 45i zákona č. 114/1992 Sb. jako součást VVURÚ a odpovídá požadavkům čl. 6 směrnice o stanovištích. Problematika krajinného rázu byla posuzována v rámci VVURÚ, a to jak z hlediska navrhovaného souboru akceleračních oblastí jako celku, tak pro jednotlivé oblasti v kartách akceleračních oblastí (viz příloha č. 2 vyhodnocení vlivů). Vliv na krajinný ráz byl jedním z důvodů, proč bylo 16 původně uvažovaných akceleračních oblastí z návrhu zcela vypuštěno, a u 48 ze zbývajících 80 oblastí pro VTE byl snížen limit maximální výšky větrných elektráren. Záměry v akcelerační oblasti podléhají posouzení vlivů dle § 11 ZOZE v rámci jednotného environmentálního stanoviska; Konkrétní záměry se nadále povolují v souladu se stavebním zákonem za podmínek stanovených v územním opatření. Ustanovení § 4 odst. 3 ZOZE ve spojení s čl. 15c směrnice RED III stanoví typová území, která mají být při vymezování akceleračních oblastí upřednostněna (plochy narušené těžbou, brownfieldy, degradovaná půda, někdejší vojenské plochy); tato ustanovení nevylučují vymezení akcelerační oblasti na jiných plochách. Vymezení akceleračních oblastí pro VTE výhradně na degradovaných nebo brownfieldových

Poř. č.	Připomínkové místo	Číslo jednací	Článek	AO	Připomínka	Vyhodnocení
					Připomínku podávám: – jako osoba, která je osobně dotčena dopady návrhu z hlediska krajiny, životního prostředí a dopadů na lidský život, kdy navštěvuji tuto oblast pravidelně rekreačně v domech místních obyvatel – v zájmu o zachování krajiny pro další generace lidí, živočichů a rostlin Jedná se o území s významnými krajinnými, přírodními a obytnými hodnotami, které nejsou návrhem dostatečně respektovány. **S návrhem týkajícím se Územního opatření k AOV59 nesouhlasím a požaduji jeho vyřazení nebo zásadní přepracování, neboť vykazuje závažné nedostatky z hlediska zákonnosti, ochrany životního prostředí i dopadů na obyvatele v dané oblasti.** **II. Zákonnost a nesoulad s právními předpisy ČR** **1) Rozpor se zákonem č. 500/2004 Sb., správní řád** ➢ § 3 – nebyl zjištěn stav bez důvodných pochybností ➢ § 68 – nedostatečné odůvodnění Návrh je nepřezkoumatelný, protože neobsahuje konkrétní podklady pro dané území. **2) Rozpor se zákonem č. 100/2001 Sb. (EIA/SEA)** chybí posouzení: ➢ kumulativních vlivů ➢ variantního řešení ➢ konkrétních dopadů na území Dokumentace SEA a EIA je neúplná a věcně nedostatečná. **3) Rozpor se zákonem č. 114/1992 Sb. (ochrana přírody a krajiny)** ➢ ohrožení krajinného rázu (§ 12) ➢ narušení ekologické stability ➢ zásah do biotopů a migračních tras **4) Rozpor se stavebním zákonem** ➢ § 18 a § 19 – ochrana hodnot území ➢ požadavek na udržitelný rozvoj Návrh představuje industrializaci volné krajiny bez dostatečného odůvodnění. *Strana č. 2*	plochách nebylo s ohledem na prostorové nároky technologie větrných elektráren proveditelné. Do územního opatření u akcelerační oblasti pro VTE je zapracována podmínka zpracování hlukové studie a minimalizace shadow flicker efektu. Ustanovení obecně závazných právních předpisů týkajících se hlukové zátěže nejsou uplatněním Změny č. 2 ÚRP porušena. Zadání Změny č. 2 ÚRP schválené vládou ČR nepožadovalo variantní řešení. Vlivy návrhu, včetně kumulativních vlivů, byly posouzeny na úrovni koncepce v rámci VVURÚ. Proběhlo hodnocení nulové varianty (platné znění ÚRP) vůči navrhované variantě (Změna č. 2

Poř. č.	Připomínkové místo	Číslo jednací	Článek	AO	Připomínka	Vyhodnocení
					III. Nesoulad s právem Evropské unie **1) Směrnice o ptácích (2009/147/ES) a o stanovištích (92/43/EHS)** ➢ nelze vyloučit negativní vliv na chráněné druhy ➢ chybí dostatečné biologické podklady Rozpor s požadavkem vyloučení významného vlivu. **2) Směrnice EIA (2011/92/EU)** ➢ nedostatečné zapojení veřejnosti ➢ nedostatečné vyhodnocení vlivů **3) Směrnice RED III (2023/2413)** nebyla doložena priorita využití: ➢ zastavěných ploch ➢ brownfieldů ➢ technicky narušených území Vymezení ve volné krajině je v rozporu s principem minimalizace dopadů. **4) Princip předběžné opatrnosti (čl. 191 SFEU)** Politika Unie v oblasti životního prostředí přispívá k sledování následujících cílů: ➢ zachování, ochrana a zlepšování kvality životního prostředí, ➢ ochrana lidského zdraví, ➢ uvážlivé a racionální využívání přírodních zdrojů, **5) Evropská úmluva o krajině (European Landscape Convention), ETS No. 176** ➢ nedostatečná ochrana krajiny jako základní složky životního prostředí ➢ ignorování charakteru území ➢ nedostatečné zapojení veřejnosti do rozhodování o zásazích do krajiny **6) Aarhuská úmluva** (Convention on Access to Information, Public Participation in Decision-making and Access to Justice in Environmental Matters)**,** 1998 ➢ omezení práva veřejnosti na informace ➢ omezení účasti veřejnosti na rozhodovacích procesech (pouze formální zapojení) ➢ omezení práva veřejnosti na přístup k právní ochraně v záležitostech životního prostředí *Strana č. 3*	

Poř. č.	Připomínkové místo	Číslo jednací	Článek	AO	Připomínka	Vyhodnocení
					IV. Nedostatky SEA a podkladů ➢ absence terénních biologických průzkumů ➢ práce pouze s mapovými podklady (nedostatečné) ➢ chybí reálná data o výskytu druhů ➢ variantní řešení ➢ posouzení vlivu na zdraví Bez těchto podkladů nelze učinit kvalifikovaný závěr. Ministerstvo dopravy ve svém vyjádření č. j. MD-22459/2026-940/3 potvrdilo, že v České republice dosud neexistuje samostatná metodika pro posuzování vlivu větrných elektráren na bezpečnost silničního provozu. Tuto oblast označilo za metodickou mezeru a současně připustilo existenci odborně diskutovaných vizuálních a percepčních vlivů (např. vizuální distrakce, stínové efekty, noční překážkové osvětlení). Ministerstvo dopravy rovněž připustilo existenci identifikovatelných bezpečnostních rizik, jako je odlet ledu, havárie či odlet částí stavby. **Tyto skutečnosti potvrzují, že podklady návrhu nejsou úplné a neumožňují kvalifikované posouzení bezpečnostních dopadů na dopravu.** **V. Narušení krajiny a životního prostředí** Navržené řešení povede k: ➢ zásadní změně krajinného rázu ➢ narušení horizontů a dálkových pohledů ➢ vzniku bariér v krajině ➢ narušení ekologické konektivity ➢ znehodnocení zemědělské půdy ➢ zničení migračních tras živočichů Výška staveb (180 m a vyšší) znamená nadregionální dopad. **VI. Dopady na obyvatele** Návrh nedostatečně řeší negativní vliv na: ➢ hluk a nízkofrekvenční hluk ➢ stroboskopický efekt ➢ světelné zatížení ➢ kvalitu bydlení ➢ hodnotu nemovitostí Tyto vlivy nejsou řádně vyhodnoceny. *Strana č. 4*	

Poř. č.	Připomínkové místo	Číslo jednací	Článek	AO	Připomínka	Vyhodnocení
					VII. Kumulativní a systémové dopady Není řešeno: ➢ souběžné působení více projektů ➢ celkové zatížení území ➢ únosnost krajiny Hrozí nevratná degradace území. **VIII. Absence variantního řešení** Není doloženo, že byly posuzovány jiné lokality a méně konfliktní varianty, jedná se o porušení základního principu plánování. Nebyla rovněž posouzena tzv. nulová varianta (varianta 0), tedy stav území před realizací záměru, což znemožňuje objektivní hodnocení dopadů. **IX. Vyloučení EIA a nedostatečné posouzení vlivů** Navržené vymezení akceleračních oblastí má zásadní dopad i z hlediska následného povolování záměrů, neboť v těchto oblastech dochází k omezení, resp. vyloučení standardního posuzování vlivů na životní prostředí (EIA). O to vyšší nároky musí být kladeny na **kvalitu, úplnost a konkrétnost podkladů a vyhodnocení vlivů na životní prostředí** již na úrovni tohoto návrhu, neboť územní opatření dle ZOZE nemůže plnohodnotně nahradit individuální posouzení konkrétních záměrů. **Předložený návrh však tyto požadavky nenaplňuje**, zejména postrádá dostatečné vyhodnocení konkrétních lokálních dopadů, kumulativních vlivů více záměrů v území a jejich dopadů na krajinný ráz, obytné prostředí a veřejné zdraví. Ministerstvo vnitra – generální ředitelství HZS ČR ve svém oficiálním vyjádření ze dne 6. 2. 2026 potvrdilo, že v České republice dosud neexistuje komplexní právní ani metodická úprava požární bezpečnosti větrných elektráren. Současně uvedlo, že nejsou stanoveny konkrétní minimální odstupové vzdálenosti těchto staveb od lesních porostů či obytné zástavby z hlediska požárního rizika a že zásah jednotek požární ochrany je v případě požáru větrné elektrárny převážně pouze defenzivní. Tato skutečnost dokládá, že stát dosud nemá komplexně řešenou požární bezpečnost těchto staveb, přestože jsou navrhovány ve stále větším rozsahu, často v blízkosti lesních porostů, chráněných území, zemědělské krajiny či obytné zástavby. *Strana č. 5*	

Poř. č.	Připomínkové místo	Číslo jednací	Článek	AO	Připomínka	Vyhodnocení
					Za situace, kdy neexistuje metodika požární bezpečnosti větrných elektráren ani stanovené odstupové vzdálenosti těchto staveb od lesních porostů či obytné zástavby, nelze učinit závěr o přijatelnosti rizik, a tedy ani o způsobilosti území pro vymezení akcelerační oblasti. **X. Hlavní požadavek** Navrhuji: **1) Vyřazení výše uvedené akcelerační oblasti AOV59 z návrhu** **2) V případě, že nebude tomuto požadavku vyhověno, požaduji, aby návrh změny č. 2 ÚRP ČR nebyl v této části schválen a byl vrácen k zásadnímu přepracování, a to zejména po doplnění:** • posouzení vlivu na lokality Natura 2000 dle čl. 6 odst. 3 směrnice 92/43/EHS • dostatečný biologický průzkumu odpovídající metodikám MŽP v různých ročních obdobích • hodnocení vlivu na populace netopýrů • hodnocení vlivu na hnízdící a migrující ptactvo vč. chráněných a ohrožených druhů • posouzení kumulativních vlivů v širším území • hodnocení dopadů na krajinný ráz • hodnocení dopadů na využití nemovitostí vlastníků v dosahu navrhovaných 3 km od obytné zástavby a přímý dopad vymezení AO na výkon vlastnických práv těchto vlastníků, včetně uvedení metodiky, podle které se určuje vzdálenost od zastavěného území • zdůvodnění nevyužití brownfieldů a narušených území uvedených v Národní databázi brownfieldů • metodických podkladů pro posouzení vlivu větrných elektráren na bezpečnost silničního provozu, včetně vyhodnocení vizuálních a percepčních vlivů a identifikovaných bezpečnostních rizik • podkladů týkajících se požární bezpečnosti větrných elektráren, včetně metodiky požárního posouzení, stanovení minimálních odstupových vzdáleností od lesních porostů, obytné zástavby, dopravní infrastruktury a dalších citlivých území, a vyhodnocení zásahových možností jednotek požární ochrany **Do doby doplnění těchto podkladů nelze území považovat za způsobilé pro vymezení akcelerační oblasti.** *Strana č. 6*	

Poř. č.	Připomínkové místo	Číslo jednací	Článek	AO	Připomínka	Vyhodnocení
					XI. Závěr Návrh v předložené podobě není dostatečně odůvodněný, není podložen odbornými daty, je v rozporu s právními předpisy ČR i EU a může mít závažné dopady na krajinu, životní prostředí i obyvatele, proto požaduji především vyřazení Územního opatření k AOV59 z návrhu Změny č. 2 Územního rozvojového plánu ČR. Pro případ, že tomuto požadavku nebude vyhověno, požaduji zásadní přepracování Návrhu Změny č. 2 ÚRP ČR tak, aby byl v souladu s právními předpisy a byly řádně vyhodnoceny jeho dopady. Žádám, aby tato připomínka byla řádně vypořádána v souladu se zákonem a aby bylo uvedeno konkrétní odůvodnění přijatého řešení.	
1560.	Borůvka Radek	MMR-35690-2026-81	99czzn	AOV90	Věc: **PŘIPOMÍNKA K NÁVRHU ZMĚNY Č. 2 ÚZEMNÍHO ROZVOJOVÉHO PLÁNU ČR (§ 97 zák. č. 283/2021 Sb., stavební zákon)** **PŘIPOMÍNKY K VYHODNOCENÍ VLIVŮ NÁVRHU ZMĚNY Č. 2 ÚZEMNÍHO ROZVOJOVÉHO PLÁNU NA UDRŽITELNÝ ROZVOJ ÚZEMÍ** **PŘIPOMÍNKY K NÁVRHŮM JEDNOTLIVÝCH ÚZEMNÍCH OPATŘENÍ K AKCELERAČNÍM OBLASTEM VYMEZENÝM V NÁVRHU ZMĚNY Č. 2 ÚZEMNÍHO ROZVOJOVÉHO PLÁNU** **I. Úvod** V souladu s možností uplatnit připomínky k návrhu Změny č. 2 Územního rozvojového plánu ČR (ÚRP ČR) podávám připomínku k vymezení akcelerační oblasti pro rozvoj výroby energie z větrné energie a rozvoj výroby energie z energie slunečního záření. **Vymezení území dotčeného připomínkami:** katastrální území Úpice / Královéhradecký kraj Územní opatření k AOV90 a současně na širší území, které může být navrženým řešením přímo či nepřímo ovlivněno. Připomínku podávám: ☐ jako osoba žijící v dotčeném území ☐ jako vlastník nemovitosti v dotčeném území ☒ jako osoba, která může být dotčena dopady návrhu (např. z hlediska krajiny, životního prostředí či kvality života) Jedná se o území s významnými krajinnými, přírodními a obytnými hodnotami, které nejsou návrhem dostatečně respektovány. S návrhem týkajícím se Územního opatření k AOV90 **nesouhlasím** a požaduji jeho **vyřazení nebo zásadní přepracování**, neboť vykazuje závažné nedostatky z hlediska zákonnosti, ochrany životního prostředí i dopadů na obyvatele v dané oblasti. **II. Zákonnost a nesoulad s právními předpisy ČR** **1) Rozpor se zákonem č. 500/2004 Sb., správní řád** ➢ § 3 – nebyl zjištěn stav bez důvodných pochybností ➢ § 68 – nedostatečné odůvodnění Návrh **je nepřezkoumatelný**, protože neobsahuje konkrétní podklady pro dané území. 1	**Akceptováno.** Akcelerační oblast AOV90 – Studenec byla vypuštěna.

Poř. č.	Připomínkové místo	Číslo jednací	Článek	AO	Připomínka	Vyhodnocení
					1) V odůvodnění akceleračních oblastí č. 90 je opakovaně uvedeno území „Turnov", ačkoliv se jedná o oblast Trutnovska. Tento nesoulad svědčí o mechanickém převzetí textu bez vztahu k posuzovanému území. 2)Tato skutečnost nezakládá pouze formální pochybení, ale zpochybňuje samotnou věrohodnost a přezkoumatelnost odůvodnění. Pokud dochází k záměně základní identifikace území, je důvodná pochybnost, že nebyla provedena řádná analýza konkrétních místních podmínek a dopadů (např. krajinný ráz, hydrologické poměry, struktura osídlení či kumulativní vlivy). 3) Odůvodnění tak zjevně nereflektuje specifika dotčeného území a nelze z něj ověřit, na základě jakých konkrétních podkladů bylo vymezení provedeno. Lze se proto důvodně domnívat, že vymezení akceleračních oblastí je založeno na obecných či převzatých podkladech, nikoliv na reálném a individuálním posouzení. 4) Takový postup je v rozporu s požadavky na řádné odůvodnění opatření obecné povahy a může zakládat jeho nepřezkoumatelnost pro nedostatek důvodů. **2) Rozpor se zákonem č. 114/1992 Sb. (ochrana přírody a krajiny)** ➢ ohrožení krajinného rázu (§ 12) ➢ narušení ekologické stability ➢ zásah do biotopů a migračních tras Krajinný ráz Podkrkonoší do dnešních dnů dokladuje život našich předků v období 19. a počátku 20. století. Zachování poměru lesů, polí, luk, remízků a velkého počtu architektonických památek dává krajině charakter chalupářské podhorské krajiny, kde naprosto absentují průmyslové a výškové prvky. Počet rurálních ploch po důlní činnosti a průmyslové činnosti je minimální. VTE se svými 250 metry výšky naprosto nerespektují měřítko krajiny, zastiňují krajinné dominanty a poškozují horizonty. Krajina po období úpadku v éře totality nabyla v posledních desetiletích vysokou ekologickou hodnotu, což dokladuje i návrat živočišných druhů jako je vlk, čáp černý, luňák červený, volavka. Pro mnohé z ptačích druhů může výstavba větrného parku znamenat narušení hnízdišť (zejména čáp černý, čáp bílý, luňák červený), ale i migračních tras (vlaštovka, čáp,...). Dokladem bohatého ptactva v této oblasti jsou i nedaleké Jaroměřské louky. **3) Rozpor se stavebním zákonem** ➢ § 18 a § 19 – ochrana hodnot území ➢ požadavek na udržitelný rozvoj Návrh představuje industrializaci volné krajiny **bez dostatečného odůvodnění**. Plochy zabírají výhradně zemědělskou půdu, lesní a luční porosty. To je v naprostém rozporu s ochranou ZPF. Dále mohou výrazně ohrozit lokality CHOPAV, což je v době klimatické změny spojené s dlouhými obdobími sucha neakceptovatelné. Pro Studenec a Úpici jsou tyto prostory také jedinými možnostmi dalšího rozvoje obce v oblasti výstavby objektů rodinných domů, sportovního a rekreačního vyžití. Schválení AOV90 tak reálně znamená , že bude zamezeno dalšímu rozvoji území, což jej omezí i v dalším ekonomickém a sociálně-společenském růstu. **III. Nesoulad s právem Evropské unie** **1) Směrnice o ptácích (2009/147/ES) a o stanovištích (92/43/EHS)** ➢ nelze vyloučit negativní vliv na chráněné druhy ➢ chybí dostatečné biologické podklady 2	

Příloha č. 5i – Vyhodnocení připomínek obcí a veřejnosti

Poř. č.	Připomínkové místo	Číslo jednací	Článek	AO	Připomínka	Vyhodnocení
					Rozpor s požadavkem vyloučení významného vlivu na místní biotu je nesporný. Podle map citlivosti ptactva na VTE je toto území nedostatečně zmapované a chybí relevantní data. Samo odůvodnění této zóny obsahuje podmínky, kde jsou vyjmenovány mnohé druhy ptáků, kteří se zde vyskytují, ale přesto nerespektuje jejich migrační trasy a hnízdiště, která se tu reálně nacházejí. V okolí jsou na zmiňovaných mapách jasně vymezeny oblasti, které nesou extrémní citlivost. Proto považuji za nutné, aby průzkum, a to podrobný, proběhl i v této lokalitě. Největší riziko nese AO pro místní populace netopýrů jako je netopýr velký nebo rezavý. **2) Princip předběžné opatrnosti (čl. 191 SFEU)** Politika Unie v oblasti životního prostředí přispívá k sledování následujících cílů: ➢ zachování, ochrana a zlepšování kvality životního prostředí, ➢ ochrana lidského zdraví, ➢ uvážlivé a racionální využívání přírodních zdrojů, Ani tyto podmínky vymezená AO nesplňuje a vzhledem k tomu, že např. Úpice plánuje výstavbu i mimo AO (proti, které je silná vlna odporu), dochází k ohrožení kvality životního prostředí pro tisíce místních obyvatel. Nikdo nezkoumal jakým způsobem se bude zvuk produkovaný vrtulemi šířit v členitém podhorském terénu. Hustota obydlení a blízkost jednotlivých sídel nese obrovské riziko obtěžování stroboskopickým efektem. Samotná výstavba přináší devastaci krajiny v důsledku dopravy tisíců tun materiálu po nevyhovujících komunikacích a tím pádem i stavby nutných příjezdových cest, kácení porostů kvůli napojení k elektrárnám a zhutnění půd právě kvůli nutnosti dopravit materiály na místo určení. Jedná se o tisíce tun a stovky automobilů a jeřábů. To vše vede k tomu, že cítím ohrožení zejména u vodních zdrojů, které se v oblasti vyskytují. Jak bude zaručeno, že nebudou ohrožena prameniště i sběrné pánve podzemních vod, které zásobují celou oblast kvalitní pitnou vodou? Zhutnění i samotná stavba VTE může zasáhnout prameny, porušit prostupnost půd a jednotlivých vrstev půdního profilu. V období klimatické změny je voda nejvyšší hodnotou, u které rozhodně není vhodné riskovat její ztrátu či znečištění (například oleji při havárii nebo poruše vrtule) **IV. Nedostatky SEA a podkladů** ➢ absence terénních biologických průzkumů ➢ práce pouze s mapovými podklady (nedostatečné) ➢ chybí reálná data o výskytu druhů Podle map citlivosti ptactva vůči VTE nebyla celá plocha AOV90 řádně prozkoumána a chybí podrobná data o hnízdištích a jejich počtech. Nebyla vůbec zohledněna hydrogeologická situace území a není tak zaručena bezpečnost vodních zdrojů. Bez těchto podkladů **nelze učinit kvalifikovaný závěr**. **V. Narušení krajiny a životního prostředí** Navržené řešení povede k: ➢ zásadní změně krajinného rázu ➢ narušení horizontů a dálkových pohledů ➢ vzniku bariér v krajině ➢ narušení ekologické konektivity Výška staveb (200 m a vyšší) **znamená nadregionální dopad**. V krajině venkovského podhorského charakteru je výška těchto staveb naprosto abnormální. Krajinné měřítko bude absolutně porušeno, signifikantní to bude zejména pro obec Studenec, kterou AOV90 obklopuje. Horizonty budou narušeny zejména pro panorama Krkonoš směrem od Maršova a Úpice. Zároveň je nepřijatelné, aby tyto zóny narušovaly krajinný ráz a výhled z Krkonoš do kraje. 3	

Poř. č.	Připomínkové místo	Číslo jednací	Článek	AO	Připomínka	Vyhodnocení
					Podle map citlivosti ptactva na VTE, a také podle dat soustavy NATURA 2000, je oblast AOV90 prostorem nejen hnízdišť mnohých ohrožených druhů ptactva, ale i součástí koridorů jejich migrace. VTE tak zasahuje do ekologické konektivity širší krajiny (zejména pak v souvislosti s Adršpašskými skalami, Jestřebími horami a okolím Jaroměře) **VI. Dopady na obyvatele** Návrh nedostatečně řeší negativní vliv na: ➢ hluk a nízkofrekvenční hluk ➢ stroboskopický efekt ➢ světelné zatížení ➢ kvalitu bydlení ➢ hodnotu nemovitostí Tyto vlivy nejsou řádně vyhodnoceny. Zejména pak v souvislosti s členitým podhorským terénem a v ČR dosud neodzkoušenou technologii turbín dané výšky. Vzhledem k velmi malé vzdálenosti od obytných budov (cca 700 m), je stroboskopický efekt téměř jistotou. Blikající stožáry budou vidět z širokého okolí a mohou narušovat i bezpečnost dopravy nejen na lokálních komunikacích, ale i na nově vznikající dálnici D11. Radeč (Úpice) i Sudenec budou významně omezeny v dalším rozvoji sídel. Studenec v důsledku obklopení celé obce AO a Radeč z důvodu nedostatku dalších parcel ve městě, které jsou vhodné pro výstavbu rodinných domů. Zastavení tohoto vývoje znamená zároveň i zamezení ekonomického růstu sídel, přílivu nových obyvatel a rozvoje turistického ruchu (nebude možné vytvářet ani kvalitní a nerušené plochy pro rekreaci a sportovní vyžití). **VII. Kumulativní a systémové dopady** Není řešeno: ➢ souběžné působení více projektů ➢ celkové zatížení území ➢ únosnost krajiny Hrozí **nevratná degradace území**, neboť mimo zóny AOV90 a AOV91, jsou plánovány další VTE např. v Úpici, Maršově u Úpice a dalších obcích. Region se tak s venkovského podhorského prostoru stane průmyslovou zónou obklíčenou desítkami VTE, což bude mít vliv i na atraktivitu krajiny při pohledu z KRNAP. Dále je území výrazně zatíženo výstavbou dálnice D11 směrem k Polsku. Jednalo by se tedy o souběh dvou velmi rozsáhlých projektů v jednom malém a hustě osídleném regionu, což povede k velmi výraznému snížení kvality života místních obyvatel a silnému ohrožení místní krajiny přes hranici její únosnosti (zejména v souvislosti s ohroženými druhy rostlin a živočichů). **VIII. Absence variantního řešení** Není doloženo, že byly posuzovány jiné lokality a méně konfliktní varianty, jedná se o porušení základního principu plánování. Nejsou dostatečně využity možnosti brownfields a jiných ekologicky porušených lokalit, kterých je po celé ČR více než je pro stavbu VTE nutné. **IX. Hlavní požadavek** Požaduji: 1) **Vyřazení výše uvedené akcelerační oblasti z návrhu** 4	

Poř. č.	Připomínkové místo	Číslo jednací	Článek	AO	Připomínka	Vyhodnocení
					nebo 2) Zároveň (pro případ, že nebude tomuto požadavku vyhověno) **požaduji, aby návrh změny č. 2 ÚRP ČR nebyl v této části schválen a byl vrácen k zásadnímu přepracování**, a to zejména po doplnění: • posouzení vlivu na lokality Natura 2000 dle čl. 6 odst. 3 směrnice 92/43/EHS • dostatečný biologický průzkumu odpovídající metodikám MŽP • hodnocení vlivu na populace netopýrů, dravců a dalších ptáků • posouzení kumulativních vlivů v širším území, zejména pak na zásobárny podzemních vod • hodnocení dopadů na krajinný ráz • hodnocení dopadů na využití nemovitostí vlastníků v dosahu navrhovaných 700 m od obytné zástavby a přímý dopad vymezení AO na výkon vlastnických práv těchto vlastníků Do doby doplnění těchto podkladů nelze území považovat za způsobilé pro vymezení akcelerační oblasti. Podané připomínky jsou v některých svých částech blanketní (probíhá příprava posudků a sběr dat a podkladů), podatel si vymezuje právo připomínky doplnit ve lhůtě 15 dnů ode dne veřejného projednání. **X. Závěr** Návrh v předložené podobě není dostatečně odůvodněný, není podložen odbornými daty, je v rozporu s právními předpisy ČR i EU a může mít závažné dopady na krajinu, životní prostředí i obyvatele, proto požaduji vyřazení Územního opatření k AOV90 z Návrhu Změny č. 2 Územního rozvojového plánu ČR nebo jeho zásadní přepracování. Žádám, aby tato připomínka byla řádně vypořádána v souladu se zákonem a aby bylo uvedeno konkrétní odůvodnění přijatého řešení.	
1561.	Malá Petra	MMR-26788-2026-81	99cj	AOV26	**Věc: Připomínka k návrhu Změny č. 2 Územního rozvojového plánu a k Vyhodnocení vlivů na udržitelný rozvoj území v části vymezení akceleračních oblastí pro větrné elektrárny (AOV26)** vymezení území dotčeného připomínkou : Akcelerační oblast č. AOV 26 Požaduji **vyřazení akcelerační oblasti č. AOV 26 z návrhu Změny č.2 Územního rozvojového plánu** uplatněním připomínek k návrhu Změny č.2 Územního rozvojového plánu České republiky (dále jen URP ČR). Požadavek na **úplné vyřazení akcelerační oblasti č. A0V 26** z návrhu Změny Č.2 URP ČR odůvodňuji důvodnou obavou z negativního vlivu na složky životního prostředí, ekologickou stabilitu a krajinný ráz a kvalitu života. Dále shledávám rozpor s	**Akceptováno.** Akcelerační oblast AOV26 – Ralsko byla vypuštěna.

					právními předpisy ČR a EU, návrh akcelerační oblasti je v území CHOPAV Česká křída. Rozpor se směrnicí RED III – t**ato určuje umístění akceleračních oblastí prioritně na uměle zastavěné plochy, dopravní infrastrukturu a její okolí, parkoviště, zemědělské podniky, skládky, průmyslové areály, doly, umělé vnitrozemské útvary, městské čistírny odpadních vod anebo znehodnocenou půdu, nevyužitelnou pro zemědělství.** Nedostatečné posouzení vlivu na životní prostředí (SEA/EIA). Nedostatečné vyhodnocení vlivu na vodní režim, zásoby pitné vody a nedostatečné posouzení vlivu na krajinný ráz. Na základě dostupné dokumentace a dostupných podkladů nelze vyloučit: - Nepřiměřený zásah do krajinného rázu: Od narození žiji v této krásné krajině. Na procházkách po okolí je vidět mnoho krásných krajinných útvarů, ať je to Ještěd, Krkonoše, Drábské světničky, Bezděz, Ralsko, Kozákov, Trosky a mnoho dalších. Vzhledem k tomu, že tyto krásné krajinné i historické oblasti vidím pouhým okem, je jasné že zamýšlené gigantické větrné elektrárny budou též vidět z výše zmíněných lokalit a budou značně narušovat krajinný ráz. Dále by stavbou těchto větrných elektráren došlo k značnému zásahu do půdy, vegetace, vodního režimu a celé krajiny. - Že akcelerační zóna je navrhována v rozporu se zákonem č. 249/2025 Sb. - Významně negativní vliv na kvalitu života v oblasti : Své dětství jsem prožila v poklidné obci. Zde jsem si též po letech založila rodinu a vychovala dvě dcery. Ta starší měla v úmyslu si zde postavit dům, což ji v případě, že AOV 26 nebude zrušena vymluvím. Nechci, aby má vnoučata vyrůstala v nezdravém prostředí, zničené krajině, v obci, kde ze dvora uvidí gigantická monstra, obří větrné elektrárny, umístěné od vesnice cca 500 metrů. - Obtěžování hlukem, vizuální stres z míhání vrtulí: Neustálý dlouhodobý hluk vrtulí , nízkofrekvenčním vibrace , blikání stínu rotoru, uvolňování mikročásteček do širokého okolí by značně narušily poklidné a zdravé žití. To by se projevilo bolestí hlavy, únavou, dlouhodobými poruchami spaní, psychickými problémy mnohdy i chronickými. Z tohoto důvodu by postupně	

					došlo k vylidnění obcí, jelikož mladí lidé by odešli jinam, jiní se sem nestěhovali a v této oblasti by zůstaly prázdné bezcenné nemovitosti. - Pokles ceny nemovitostí : Vzhledem k tomu, že na stavbu větrných elektráren bude potřeba velké množství materiálu, stane se tento tímto nedostupný pro stavby rodinných domů nebo bude značně zdražen a tudíž dojde ještě víc k vlastnímu nedostupnému bydlení pro mladé rodiny. Naopak cena nemovitosti se v této oblasti značně propadne oproti oblastem, ve kterých žádná akcelerační zóna není. Lidé nebudou mít zájem o koupi domu v této oblasti. - Negativní vliv na živočichy v okolí: Okolní lesy i pole jsou plné lesní zvěře. Na procházkách je možné vidět jeleny, srnky, daňky, divoká prasata aj. Nad hlavami nám létá množství ptáků, z nichž některé jsou obzvlášť chráněny, např. orel mořský, čáp černý, luňák červený. Dále zde máme mnoho druhů hmyzu i motýlů. Na lukách roste mnoho rostlin, které už se také málokde nacházejí. Toto vše bude působením větrných elektráren nenávratně zničeno. Z údolí říčky Zábrdky jsou zásobeni obyvatelé naší obce pitnou vodou. Při budování základů a přístupových cest může dojít k narušení přirozenému odtoku vody a tímto může dojít k vyschnutí pramenu a obyvatele vesnice se ocitnou bez pitné vody. Zásahy do krajiny povedou ke změně mikroklimatu , erozi půdy a narušení přírodních biotopů živočichů. Tyto dopady jsou dlouhodobé a jen obtížně vratitelné. Stát o záměru zřídit v naší obci akcelerační zónu AOV 26 neinformoval předem zastupitelstvo obce ani místní občany. Nepředložil žádnou vizualizaci záměru v AOV 26 pro možnost posouzení dopadů na krajinný ráz, chráněné území a především na žití a zdraví místních občanů. Dále stát neoznámil, zda se jedná o stavby trvalého rázu nebo stavby dočasné. Nedeklaroval, jak by u dočasných staveb došlo k likvidaci odpadů a jakým způsobem a v jakém časovém úseku by došlo k rekultivaci zemědělských pozemků a lesů tak, aby krajina kolem nás byla opět v takovém stavu jako je nyní. Další, dost závažný důvod ke zrušení akcelerační zóny AOV 26 je zjištění, že je tato plánovaná na zemědělské půdě, která je dle BPEJ zařazena do třídy ochrany I nebo II.	

Poř. č.	Připomínkové místo	Číslo jednací	Článek	AO	Připomínka	Vyhodnocení
					Což je u třídy ochrany I nejcennější půda, kterou lze odejmout ze ZPF pouze výjimečně a u třídy II se jedná o nadprůměrně produkční půdu, vysoce chráněnou. Jedná se mimo jiné o parcely č. [redacted]79/15, 279/18, 279/20, 279/22, 279/23, 279/29, 279/30 v k.ú. Strážiště u Jiviny. S ohledem na shora uvedené požaduji **úplné vyřazení akcelerační oblasti č. A0V 26 z návrhu Změny č.2 URP ČR.**	
1562.	Küschuer Miloš	MMR-35048-2026-81	99czzs	AOV98	**PŘIPOMÍNKA K NÁVRHU ZMĚNY Č. 2 ÚZEMNÍHO ROZVOJOVÉHO PLÁNU ČR (§ 97 zák. č. 283/2021 Sb., stavební zákon)** **PŘIPOMÍNKY K VYHODNOCENÍ VLIVŮ NÁVRHU ZMĚNY Č. 2 ÚZEMNÍHO ROZVOJOVÉHO PLÁNU NA UDRŽITELNÝ ROZVOJ ÚZEMÍ** **PŘIPOMÍNKY K NÁVRHŮM JEDNOTLIVÝCH ÚZEMNÍCH OPATŘENÍ K AKCELERAČNÍM OBLASTEM VYMEZENÝM V NÁVRHU ZMĚNY Č. 2 ÚZEMNÍHO ROZVOJOVÉHO PLÁNU** **I. Úvod** V souladu s možnosti uplatnit připomínky k návrhu Změny č. 2 Územního rozvojového plánu ČR (ÚRP ČR) podávám připomínku k vymezení akcelerační oblasti pro rozvoj výroby energie z větrné energie a rozvoj výroby energie z energie slunečního záření. **Vymezeni území dotčeného připomínkami**: obec Dřínov katastrální území 633101 kraj Zlínský Územní opatřeni k **AOV98** a současně na širší území, které může být navrženým řešením přímo či nepřímo ovlivněno. Připomínku podávám: • jako osoba žijící v dotčeném území • jako osoba, která může být dotčena dopady návrhu (např. z hlediska krajiny, životního prostředí či kvality života) Jedná se o území s významnými krajinnými, přírodními a obytnými hodnotami, které nejsou návrhem dostatečně respektovány. Dopad návrhu na mou osobu spočívá v tom, že: BODY – **II - IX** S návrhem týkajícím se Územního opatřeni k **AOV98** **nesouhlasím a požaduji jeho vyřazení nebo zásadní přepracování, neboť vykazuje závažné nedostatky** z hlediska zákonnosti, ochrany životního prostředí i dopadů na obyvatele v dané oblasti. **II. Zákonnost a nesoulad s právními předpisy ČR** **1) Rozpor se zákonem č. 500/2004 Sb., správní řád** > § 3 - nebyl zjištěn stav bez důvodných pochybnosti > § 68 - nedostatečné odůvodněni Návrh **je nepřezkoumatelný**, protože neobsahuje konkrétní podklady pro dané území. **2) Rozpor se zákonem č. 100/2001 sb. (EIA/SEA),** chybí posouzení:	**Akceptováno.** Akcelerační oblast AOV98 – Tetětice byla vypuštěna.

Poř. č.	Připomínkové místo	Číslo jednací	Článek	AO	Připomínka	Vyhodnocení
					> kumulativních vlivů > variantního řešeni > konkrétních dopadů na území Dokumentace SEA **je neúplná a věcně nedostatečná.** **<u>3) Rozpor se zákonem č. 114/1992 sb. (ochrana přírody a krajiny)</u>** > ohroženi krajinného rázu (§ 12) > narušeni ekologické stability > zásah do biotopů a migračních tras **<u>4) Rozpor se stavebním zákonem</u>** > § 18 a § 19 - ochrana hodnot území > požadavek na udržitelný rozvoj Návrh představuje industrializaci volné krajiny **bez dostatečného odůvodnění.** **<u>III. Nesoulad s právem Evropské unie</u>** **I) Směrnice o ptácích (2009/147/ES) a o stanovištích (92/43/EHS)** > nelze vyloučit negativní vliv na chráněné druhy > chybí dostatečné biologické podklady **Rozpor** s požadavkem vyloučeni významného vlivu. **2) Směrnice EIA (2011/92/EU)** > nedostatečné zapojeni veřejnosti > nedostatečné vyhodnocení vlivů **3) Směrnice RED III (2023/2413)** nebyla doložena priorita využití: > zastavěných ploch > brownfieldů > technicky narušených území Vymezení ve volné krajině je v **rozporu s principem minimalizace dopadů.** **4) Princip předběžné opatrnosti (Čl. 191 SFEU)** Politika Unie v oblasti životního prostředí přispívá k sledování následujících cílů: > zachování, ochrana a zlepšování kvality životního prostředí > ochrana lidského zdraví, > uvážlivé a racionální využíváni přírodních zdrojů, **5) Evropská úmluva o krajině (European Landscape Convention), ETS No. 176** > nedostatečná ochrana krajiny jako základní složky životního prostředí > ignorováni charakteru území > nedostatečné zapojení veřejnosti do rozhodování o zásazích do krajiny **6) Aarhuská úmluva (Convention on Access to Information, Public Participation in Decision-making and Access to Justice in Environmental Matters), 1998** > omezení práva veřejnosti na informace > omezení účasti veřejnosti na rozhodovacích procesech (pouze formální zapojení) > omezení práva veřejnosti na přistup k právní ochraně v záležitostech životního prostředí	

Poř. č.	Připomínkové místo	Číslo jednací	Článek	AO	Připomínka	Vyhodnocení
					IV. Nedostatky SEA a podkladů: > absence terénních biologických průzkumů > práce pouze s mapovými podklady (nedostatečné) > chybí reálná data o výskytu druhů > variantní řešení > posouzení vlivu na zdraví Bez těchto podkladů **nelze učinit kvalifikovaný závěr.** **V. Narušení krajiny a životního prostředí** Navržené řešení povede k: • zásadní změně krajinného rázu • narušeni horizontů a dálkových pohledů • vzniku bariér v krajině • narušení ekologické konektivity • znehodnoceni zemědělské půdy • zničení migračních tras živočichů výška staveb (180 m a vyšší) **znamená nadregionální dopad.** **VI. Dopady na obyvatele** Návrh nedostatečně řeší negativní vliv na: • hluk a nízkofrekvenční hluk • stroboskopický efekt • světelné zatížení • kvalitu bydlení • hodnotu nemovitostí Tyto **vlivy nejsou řádně vyhodnoceny.** **VII. Kumulativní a systémové dopady** Není řešeno: • souběžné působeni vice projektu • celkové zatíženi území • únosnost krajiny Hrozí **nevratná degradace území.** **VIII. Absence variantního řešení** Není doloženo, že byly posuzovány jiné lokality a méně konfliktní varianty, jedná se o porušení základního principu plánováni. Nebyla rovněž posouzena tzv. nulová varianta (varianta O), tedy stav území před realizaci záměru, což znemožňuje objektivní hodnocení dopadů. **IX. Vyloučení EIA a nedostatečné posouzení vlivů** Navržené vymezení akceleračních oblasti má zásadní dopad i z hlediska následného povolování záměrů, neboť v těchto oblastech dochází k omezeni, resp. vyloučení standardního posuzování vlivů na životní prostředí (EIA). O To vyšší nároky musí být kladeny na kvalitu, úplnost a konkrétnost podkladu a vyhodnocení vlivů na životní prostředí již na úrovni tohoto návrhu, neboť územní opatřeni dle ZOZE nemůže plnohodnotně nahradit individuální posouzení konkrétních záměrů.	

Poř. č.	Připomínkové místo	Číslo jednací	Článek	AO	Připomínka	Vyhodnocení
					Předložený návrh však tyto požadavky nenaplňuje, zejména postrádá dostatečné vyhodnocení konkrétních lokálních dopadů kumulativních vlivů více záměrů v území a jejich dopadů na krajinný ráz, obytné prostředí a veřejné zdraví. **X. Hlavní požadavek** Navrhuji: I) **Vyřazeni výše uvedené akcelerační oblasti z návrhu** Nebo 2) Zároveň (pro případ, že nebude tomuto požadavku vyhověno) **požaduji, aby návrh změny č. 2 ÚRP ČR nebyl v této části schválen a byl vrácen k zásadnímu přepracován**i, a to zejména po doplnění: · posouzeni vlivu na lokality Natura 2000 dle ČI. 6 odst. 3 směrnice 92/43/EHS · dostatečný biologický průzkumu odpovidající metodikám MŽP · hodnoceni vlivu na populace netopýrů · posouzeni kumulativních vlivů v širším území · hodnoceni dopadů na krajinný ráz · hodnocení dopadů na využiti nemovitostí vlastníků v dosahu navrhovaných 500 m od obytné zástavby a přímý dopad vymezeni AO na výkon vlastnických práv těchto vlastníků, včetně uvedení metodiky, podle které se určuje vzdálenost od zastavěného území · zdůvodnění nevyužití brownfieldů a narušených území uvedených v Národní databázi Brownfieldů. Do doby doplněni těchto podkladů nelze území považovat za způsobilé pro vymezení akcelerační oblasti. Podané připomínky jsou blanketní, podatel si vymezuje právo připomínky doplnit ve lhůtě 15 dnů ode dne veřejného projednáni. **XI. Závěr** Návrh v předložené podobě není dostatečně odůvodněný, není podložen odbornými daty, je v rozporu s právními předpisy ČR i EU a může mít závažné dopady na krajinu, životní prostředí i obyvatele, proto požaduji vyřazení Územního opatření k AOV98 z Návrhu Změny č. 2 Územního rozvojového plánu ČR. Pro případ, že tomuto požadavku nebude vyhověno, požaduji zásadní přepracování Návrhu Změny č. 2 URP ČR tak, aby byl v souladu s právními předpisy a byly řádně vyhodnoceny jeho dopady. Žádám, aby tato připomínka byla řádně vypořádána v souladu se zákonem a aby bylo uvedeno konkrétní odůvodnění přijatého řešení.	

Poř. č.	Připomínkové místo	Číslo jednací	Článek	AO	Připomínka	Vyhodnocení
1563.	Chovan Jiří	MMR-35507-2026-81	99czi	AOV55	**Věc: Uplatnění připomínek** Připomínkující, jakožto vlastník nemovitostí v k.ú. Líšťany a obyvatel obce Líšťany tímto uplatňuje podle § 94 a násl. zákona č. 283/2021 Sb., stavební zákon, ve spojení se zákonem č. 100/2001 Sb., o posuzování vlivů na životní prostředí, následující **PŘIPOMÍNKY** k návrhu Změny č. 2 Územního rozvojového plánu, k Vyhodnocení vlivů návrhu Změny č. 2 ÚRP na udržitelný rozvoj území, **a k návrhu souvisejících územních opatření, a to zejména ve vztahu k navrhované akcelerační oblasti pro větrné elektrárny AOV55 Košetice (Plzeň – sever).** Občan obce Líšťany jakožto fyzická osoba dlouhodobě žijící v dotčeném území tímto uplatňuje zásadní připomínky k návrhu Změny č. 2 Územního rozvojového plánu, k Vyhodnocení vlivů návrhu Změny č. 2 ÚRP na udržitelný rozvoj území (VVURÚ), včetně SEA hodnocení, a k návrhu územního opatření pro akcelerační oblast AOV55 Košetice podle zákona č. 249/2025 Sb., o urychlení využívání obnovitelných zdrojů energie, a **současně zásadně nesouhlasí s navrhovaným vymezením akcelerační oblasti AOV55 Košetice pro rozvoj větrné energetiky**. Připomínkující osoba má za to, že předložená dokumentace vykazuje závažné odborné, věcné i procesní nedostatky, které činí návrh v podstatných částech nepřezkoumatelným, nedostatečně odůvodněným a rozporným s požadavky právních předpisů na ochranu životního prostředí, ochranu veřejného zdraví, ochranu krajiny, ochranu biodiverzity a zachování ekologické stability území. Současně má připomínkující osoba za to, že předložené SEA/VVURÚ neodpovídá požadavkům zákona č. 100/2001 Sb., stavebního zákona ani ustálené judikatuře Nejvyššího správního soudu vztahující se k povinnosti řádného, konkrétního a přezkoumatelného vyhodnocení kumulativních a synergických vlivů územně plánovací dokumentace. Předložená dokumentace sama identifikuje řadu negativních vlivů navrhované akcelerační oblasti AOV55 Košetice, zejména negativní vlivy na krajinný ráz, kulturní a historické hodnoty, biologickou 1	**Neakceptováno.** Podatel jako vlastník nemovitostí a obyvatel obce Líšťany vznáší rozsáhlou připomínku k AOV55 Košetice, v níž zpochybňuje dostatečnost biologických průzkumů, poukazuje na vnitřní rozpornost VVURÚ ohledně kumulativních vlivů, upozorňuje na dopady na kulturní dominanty a rekreační funkci vodní nádrže Hracholusky a namítá neurčitost podmínek v územním opatření. Změna č. 2 ÚRP včetně VVURÚ obstojí i při vznesených výhradách; níže jsou vysvětlena klíčová hlediska. Vymezení akcelerační oblasti proběhlo na základě biologického posouzení konkrétního navrhovaného území podle § 11 odst. 3 resp. 4 ZOZE, jehož výsledky spolu s výsledky vyhodnocení vlivů na životní prostředí (SEA/VVURÚ, Příloha 5 k Z2 ÚRP) byly zapracovány do návrhu Změny č. 2 ÚRP; oblasti, u nichž autorizované osoby identifikovaly významné negativní nebo kumulativní vlivy, byly ze Z2 ÚRP vyloučeny (odůvodnění Z2 ÚRP, odst. 32). Zpracování VVURÚ odpovídá obsahem i strukturou požadavkům přílohy č. 4 stavebního zákona; jde o hodnocení na úrovni koncepce, nikoli na úrovni konkrétních záměrů, a tomu odpovídá i míra podrobnosti použitých podkladů. Problematika krajinného rázu byla posuzována v rámci VVURÚ, a to jak z hlediska navrhovaného souboru akceleračních oblastí jako celku, tak pro jednotlivé oblasti v kartách akceleračních oblastí (viz příloha č. 2 vyhodnocení vlivů). Vliv na krajinný ráz byl jedním z důvodů, proč bylo 16 původně uvažovaných akceleračních oblastí z návrhu zcela vypuštěno, a u 48 ze zbývajících 80 oblastí pro VTE byl snížen limit maximální výšky větrných elektráren. Záměry v akcelerační oblasti podléhají posouzení vlivů dle § 11 ZOZE v rámci jednotného environmentálního stanoviska; Konkrétní záměry se nadále povolují v souladu se stavebním zákonem za podmínek stanovených v územním opatření. Do územního opatření u akcelerační oblasti pro VTE je zapracována podmínka zpracování hlukové studie a minimalizace shadow flicker efektu. Ustanovení obecně závazných právních předpisů týkajících se hlukové zátěže nejsou uplatněním Změny č. 2 ÚRP porušena. Zadání Změny č. 2 ÚRP schválené vládou ČR nepožadovalo variantní řešení. Vlivy návrhu, včetně kumulativních vlivů, byly posouzeny na úrovni koncepce v rámci VVURÚ. Proběhlo hodnocení nulové varianty (platné znění ÚRP) vůči navrhované variantě (Změna č. 2

					rozmanitost, migrační prostupnost krajiny, ptactvo a netopýry, současně však bez dostatečného odborného odůvodnění uzavírá, že navržená akcelerační oblast je „akceptovatelná“ a že nebyly identifikovány žádné významné kumulativní ani synergické vlivy. Takový závěr je podle názoru připomínkující osoby vnitřně rozporný, nedostatečně odůvodněný a nepřezkoumatelný. Zásadní nedostatek dokumentace připomínkující osoba spatřuje zejména v nedostatečném vyhodnocení kumulativních a synergických vlivů. Dokumentace na jedné straně připouští dlouhodobé až trvalé negativní vlivy na krajinný ráz, kulturní dominanty, biologickou rozmanitost, migraci živočichů, ptactvo a netopýry, současně však bez bližší odborné argumentace uzavírá, že „nebyly identifikovány žádné potenciální kumulativní ani synergické vlivy v území“. Takový závěr neodpovídá požadavkům judikatury Nejvyššího správního soudu, zejména rozsudku NSS č. j. 1 Aos 1/2013-85 publikovaného pod č. 2848/2013 Sb. NSS a rozsudku NSS č. j. 4 Aos 1/2013-125, které zdůrazňují povinnost konkrétního, odborně podloženého a přezkoumatelného vyhodnocení kumulativních a synergických vlivů již ve fázi SEA hodnocení. Připomínkující osoba současně namítá, že SEA/VVURÚ nepředkládá úplné a konkrétní vyhodnocení environmentálních vlivů již ve fázi pořizování územně plánovací dokumentace, ale podstatnou část posouzení přesouvá až do budoucích navazujících řízení nebo až do fáze provozního monitoringu po realizaci záměrů. Návrh územního opatření například opakovaně odkazuje na budoucí hlukové studie, budoucí studie stroboskopického efektu, následný monitoring mortality ptáků a monitoring aktivity netopýrů zajišťovaný provozovatelem zařízení. Takový postup však nemůže nahrazovat povinnost řádného preventivního posouzení vlivů již ve fázi SEA hodnocení a je v rozporu s preventivní funkcí SEA a principem předběžné opatrnosti. Nejvyšší správní soud ve své judikatuře opakovaně zdůraznil, že podstatné environmentální vlivy musí být vyhodnoceny již ve fázi pořizování územně plánovací dokumentace a nelze jejich posouzení v rozhodující míře odsunout až do navazujících správních řízení (např. rozsudek NSS č. j. 6 Ao 5/2011-43). Předložené biologické podklady jsou současně nedostatečné a neumožňují spolehlivé vyhodnocení dlouhodobých dopadů na biodiverzitu a ekologickou stabilitu území. Dokumentace sama připouští výskyt citlivých druhů ptáků a netopýrů, možnost kolizní mortality, bariérových efektů a rušení živočichů. Současně však neobsahuje dostatečně konkrétní vyhodnocení migračních tras, dlouhodobé populační únosnosti území ani podrobné vyhodnocení kumulativních dopadů na populace chráněných druhů. Z dokumentace navíc vyplývá, že podstatná část ochranných opatření má spočívat až v následném provozním monitoringu po realizaci záměrů, nikoli v preventivním vyloučení rizik. Připomínkující osoba považuje za problematické zejména ustanovení návrhu územního opatření, podle něhož mají být opatření k ochraně ptáků a netopýrů stanovována až na základě následného monitoringu po uvedení větrných elektráren do provozu. Takový postup je převážně reaktivní a připouští vznik škod na chráněných druzích ještě před přijetím konkrétních ochranných opatření. Návrh územního opatření současně odkazuje na metodická doporučení, která jsou teprve „v přípravě“ (*ČESON*), což dále oslabuje určitost, předvídatelnost a přezkoumatelnost navrhovaných opatření. Připomínkující osoba současně namítá, že biologické a přírodovědné podklady použité pro SEA/VVURÚ jsou nedostatečné, časově omezené a v některých případech již zastaralé. Z dokumentace vyplývá, že biologické průzkumy byly prováděny pouze v omezeném časovém horizontu přibližně od srpna do září roku 2025, což zjevně neumožňuje objektivní vyhodnocení celoroční dynamiky výskytu živočichů, tahových aktivit ptactva, reprodukčních cyklů ani sezónních migračních přesunů zvěře a netopýrů. Takto omezené biologické šetření nemůže představovat dostatečný odborný podklad pro posouzení takto rozsáhlé akcelerační oblasti s potenciálně významnými dopady na biodiverzitu a ekologickou stabilitu území. Připomínkující osoba dále upozorňuje, že dokumentace sama konstatuje významné ovlivnění krajinného rázu a kulturních dominant v území. SEA uvádí, že větrné elektrárny budou představovat nové výškové 2	

Poř. č.	Připomínkové místo	Číslo jednací	Článek	AO	Připomínka	Vyhodnocení
					dominanty viditelné v širokém okruhu, které mohou narušit uplatnění historických a kulturních prvků v krajině, zejména kostela ve Všerubech, zříceniny zámku v Líšťanech, hradu Frumštejn a dalších kulturně-historických struktur spoluvytvářejících identitu území. Dokumentace současně připouští, že „nebylo možné zcela eliminovat možnost narušení působení“ některých kulturních památek a krajinných dominant. Přesto SEA bez podrobnější proporcionality a bez variantního porovnání uzavírá, že navržené zásahy jsou akceptovatelné. Připomínkující osoba současně namítá, že stanovení maximální výšky větrných elektráren do 200 m samo o sobě nepředstavuje dostatečné opatření k ochraně krajinného rázu. Dokumentace totiž současně konstatuje, že právě výška a dálková viditelnost větrných elektráren představují hlavní zdroj negativního zásahu do krajiny a kulturních dominant území. Samotné omezení výšky na 200 m proto nepředstavuje skutečné odstranění ani podstatné zmírnění identifikovaných vlivů. Předložená dokumentace současně nedostatečně vyhodnocuje dopady na rekreační a turistickou oblast vodní nádrže Hracholusky, přestože sama konstatuje širokou dálkovou viditelnost větrných elektráren a významné ovlivnění krajinných scenérií v širším území. Rekreační funkce krajiny a ochrana kvality rekreačního prostředí přitom představují legitimní veřejný zájem, který musí být v rámci územního plánování samostatně a konkrétně vyhodnocen a vyvažován s ostatními veřejnými zájmy. Zásadní nedostatek dokumentace připomínkující osoba spatřuje rovněž v absenci skutečného variantního řešení. Z dokumentace není zřejmé, jakým způsobem byly hodnoceny alternativní varianty umístění, varianty s nižším počtem větrných elektráren, varianty s nižší výškou zařízení nebo varianty s nižší intenzitou zásahu do krajiny a životního prostředí. Dokumentace neobsahuje konkrétní porovnání environmentálních dopadů jednotlivých variant ani přesvědčivé odůvodnění, proč byla preferována právě lokalita AOV55 Košetice, přestože jde o území s významnými krajinnými, kulturními, rekreačními a biologickými hodnotami. Nejvyšší správní soud současně judikoval, že součástí řádného SEA hodnocení musí být i přezkoumatelné vyhodnocení variant řešení a odůvodnění preferované varianty (např. rozsudek NSS č. j. 2 Ao 5/2011-24). Připomínkující osoba má dále za to, že dokumentace nedostatečně reflektuje rozsah skutečných zásahů do území spojených s realizací větrných elektráren. Hodnocení se soustředí převážně na samotné stožáry VTE, avšak nedostatečně hodnotí související infrastrukturu, zejména budování nových přístupových komunikací, manipulačních ploch, kabelových tras, transformačních stanic, zařízení pro ukládání energie, zemních zásahů a dlouhodobého provozního zatížení krajiny. Připomínkující osoba současně považuje za nedostatečné hodnocení vlivů na zdraví obyvatel a kvalitu života ve venkovském prostoru. Dokumentace sice konstatuje možnost obtěžování obyvatel hlukem a stroboskopickým efektem, avšak bez konkrétního vyhodnocení synergických účinků hluku, vizuální zátěže, nočního leteckého osvětlení a stroboskopického efektu v rámci celé akcelerační oblasti. Odkaz na budoucí hlukové studie v navazujících řízeních nemůže nahradit povinnost komplexního posouzení již ve fázi SEA. Připomínkující osoba dále namítá, že návrh územního opatření obsahuje řadu neurčitých a obtížně kontrolovatelných formulací, například požadavek použití „vhodného technického řešení“, „nejúčinnějších dostupných zařízení“ nebo opatření s „věrohodně prokázanou funkčností“, aniž by dokumentace stanovila konkrétní technické standardy nebo závazné parametry ochrany. Takto formulované podmínky podle názoru připomínkující osoby nesplňují požadavek dostatečné určitosti a přezkoumatelnosti opatření obecné povahy. Nedostatečné je rovněž ustanovení v územním opatření obecné povahy o podmínkách a zmírňujících opatřeních podle zákona o urychlení využívání obnovitelných zdrojů energie, podle něhož budou případná opatření stanovena „na základě výsledků monitoringu“. Takto formulovaná podmínka totiž fakticky připouští, že ke stanovení ochranných opatření dojde až po zjištění úhynů a negativních dopadů na populace ptáků, tedy ex post. Ochrana zvláště chráněných druhů a biodiverzity však nemůže být 3	

Poř. č.	Připomínkové místo	Číslo jednací	Článek	AO	Připomínka	Vyhodnocení
					založena pouze na následném reagování na již vzniklé škody, ale musí být postavena na důsledné prevenci a minimalizaci rizik před samotnou realizací záměru. Navržená podmínka „provozovatel větrné elektrárny zajistí vypnutí větrné elektrárny ve dnech orby a sklizně a po pět kalendářních dnů po těchto událostech na okolních zemědělsky obhospodařovaných pozemcích do vzdálenosti 1 000 m od stožáru větrné elektrárny“ je podle názoru připomínkující osoby nedostatečná, neurčitá a současně potvrzuje, že předložené SEA/VVURÚ neobsahuje řádné preventivní vyhodnocení dopadů větrných elektráren na ptactvo a další volně žijící živočichy. Samotné omezení provozu pouze ve dnech orby a sklizně a po dobu následujících pěti dnů nepředstavuje komplexní ochranné opatření, neboť riziko střetů ptáků a netopýrů s rotory větrných elektráren existuje celoročně a není omezeno pouze na období zemědělských prací. Podmínka navíc vůbec neřeší migraci živočichů, tahové období ptactva ani dlouhodobé rušivé vlivy provozu zařízení na krajinnou prostupnost a chování zvěře. Problematická je rovněž její obtížná kontrolovatelnost a neurčitost, neboť není zřejmé, jakým způsobem bude provozovatel zjišťovat konkrétní termíny zemědělských prací na jednotlivých pozemcích ani jak bude plnění této povinnosti kontrolováno a vymáháno. Navržená podmínka tak působí spíše formálně a není způsobilá spolehlivě minimalizovat environmentální dopady navrhovaných větrných elektráren. S ohledem na všechny výše uvedené skutečnosti připomínkující osoba požaduje vypuštění akcelerační oblasti AOV55 Košetice z návrhu Změny č. 2 Územního rozvojového plánu, případně zásadní přepracování návrhu ve smyslu: ▪ doplnění řádného variantního hodnocení, ▪ doplnění aktuálních celoročních biologických průzkumů, ▪ podrobného a přezkoumatelného vyhodnocení kumulativních a synergických vlivů, ▪ doplnění konkrétního hodnocení dopadů na krajinný ráz, kulturní dominanty a rekreační funkci území, ▪ doplnění hodnocení vlivů na migraci živočichů a ekologickou stabilitu území, ▪ doplnění konkrétního vyhodnocení vlivů na zdraví obyvatel a kvalitu života v dotčeném území, ▪ a zpřesnění navržených podmínek a zmírňujících opatření tak, aby byla konkrétní, určitá a přezkoumatelná již ve fázi pořizování územně plánovací dokumentace.	

Poř. č.	Připomínkové místo	Číslo jednací	Článek	AO	Připomínka	Vyhodnocení
1564.	Juračková Lubica	MMR-35695-2026-81	99czzs	AOV98	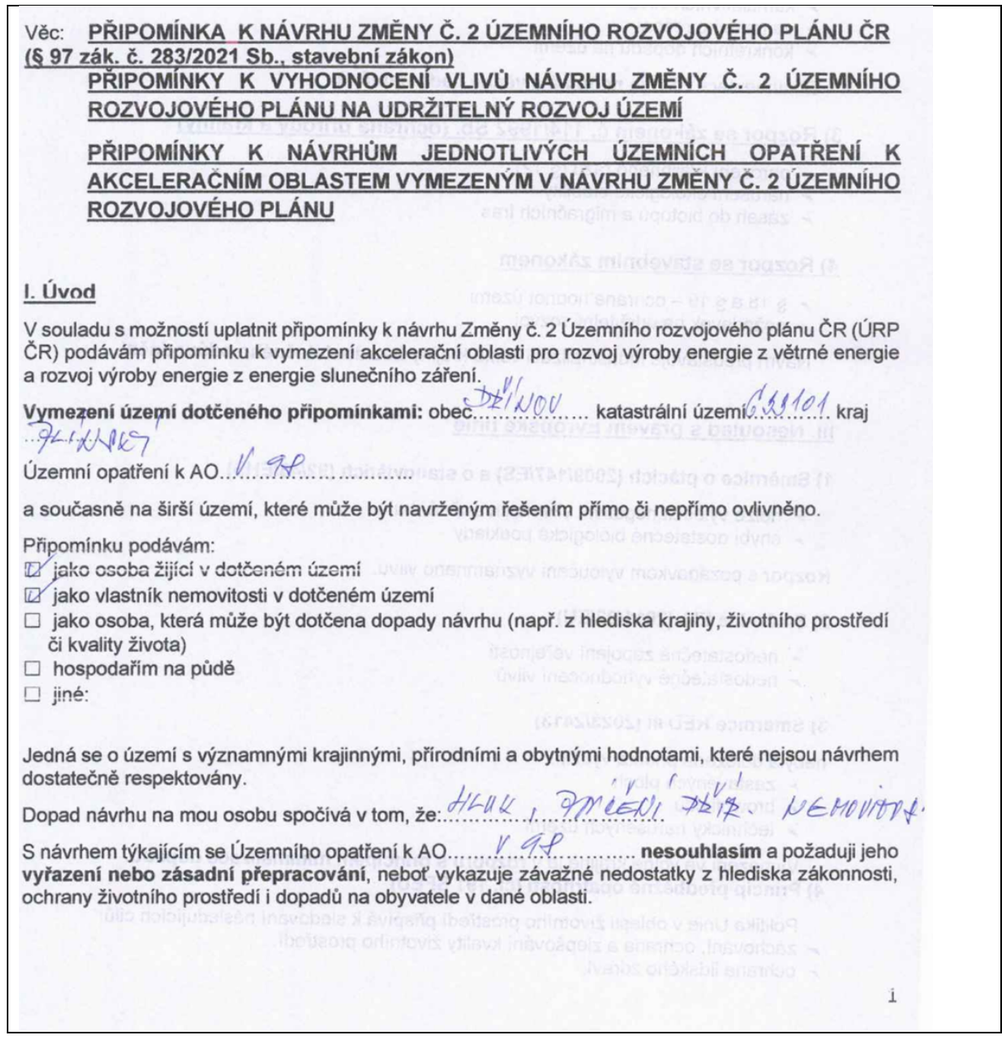	**Akceptováno.** Akcelerační oblast AOV98 – Tetětice byla vypuštěna.

Věc: **PŘIPOMÍNKA K NÁVRHU ZMĚNY Č. 2 ÚZEMNÍHO ROZVOJOVÉHO PLÁNU ČR (§ 97 zák. č. 283/2021 Sb., stavební zákon)**

PŘIPOMÍNKY K VYHODNOCENÍ VLIVŮ NÁVRHU ZMĚNY Č. 2 ÚZEMNÍHO ROZVOJOVÉHO PLÁNU NA UDRŽITELNÝ ROZVOJ ÚZEMÍ

PŘIPOMÍNKY K NÁVRHŮM JEDNOTLIVÝCH ÚZEMNÍCH OPATŘENÍ K AKCELERAČNÍM OBLASTEM VYMEZENÝM V NÁVRHU ZMĚNY Č. 2 ÚZEMNÍHO ROZVOJOVÉHO PLÁNU

I. Úvod

V souladu s možností uplatnit připomínky k návrhu Změny č. 2 Územního rozvojového plánu ČR (ÚRP ČR) podávám připomínku k vymezení akcelerační oblasti pro rozvoj výroby energie z větrné energie a rozvoj výroby energie z energie slunečního záření.

Vymezení území dotčeného připomínkami: obec DŘÍNOV katastrální území 622101 kraj ZLÍNSKÝ

Územní opatření k AO V 98

a současně na širší území, které může být navrženým řešením přímo či nepřímo ovlivněno.

Připomínku podávám:
- ☑ jako osoba žijící v dotčeném území
- ☑ jako vlastník nemovitosti v dotčeném území
- ☐ jako osoba, která může být dotčena dopady návrhu (např. z hlediska krajiny, životního prostředí či kvality života)
- ☐ hospodařím na půdě
- ☐ jiné:

Jedná se o území s významnými krajinnými, přírodními a obytnými hodnotami, které nejsou návrhem dostatečně respektovány.

Dopad návrhu na mou osobu spočívá v tom, že: HLUK, OMEZENÍ PRÁV. NEMOVITOST.

S návrhem týkajícím se Územního opatření k AO V 98 **nesouhlasím** a požaduji jeho **vyřazení nebo zásadní přepracování**, neboť vykazuje závažné nedostatky z hlediska zákonnosti, ochrany životního prostředí i dopadů na obyvatele v dané oblasti.

1

					II. Zákonnost a nesoulad s právními předpisy ČR **1) Rozpor se zákonem č. 500/2004 Sb., správní řád** ➢ § 3 – nebyl zjištěn stav bez důvodných pochybností ➢ § 68 – nedostatečné odůvodnění Návrh **je nepřezkoumatelný**, protože neobsahuje konkrétní podklady pro dané území. **2) Rozpor se zákonem č. 100/2001 Sb. (EIA/SEA),** chybí posouzení: ➢ kumulativních vlivů ➢ variantního řešení ➢ konkrétních dopadů na území Dokumentace SEA **je neúplná a věcně nedostatečná.** **3) Rozpor se zákonem č. 114/1992 Sb. (ochrana přírody a krajiny)** ➢ ohrožení krajinného rázu (§ 12) ➢ narušení ekologické stability ➢ zásah do biotopů a migračních tras **4) Rozpor se stavebním zákonem** ➢ § 18 a § 19 – ochrana hodnot území ➢ požadavek na udržitelný rozvoj Návrh představuje industrializaci volné krajiny **bez dostatečného odůvodnění**. **iii. Nesoulad s právem Evropské unie** **1) Směrnice o ptácích (2009/147/ES) a o stanovištích (92/43/EHS)** ➢ nelze vyloučit negativní vliv na chráněné druhy ➢ chybí dostatečné biologické podklady **Rozpor** s požadavkem vyloučení významného vlivu. **2) Směrnice EIA (2011/92/EU)** ➢ nedostatečné zapojení veřejnosti ➢ nedostatečné vyhodnocení vlivů **3) Směrnice RED III (2023/2413)** nebyla doložena priorita využití: ➢ zastavěných ploch ➢ brownfieldů ➢ technicky narušených území Vymezení ve volné krajině je v **rozporu s principem minimalizace dopadů.** **4) Princip předběžné opatrnosti (čl. 191 SFEU)** Politika Unie v oblasti životního prostředí přispívá k sledování následujících cílů: ➢ zachování, ochrana a zlepšování kvality životního prostředí, ➢ ochrana lidského zdraví,	

Příloha č. 5i – Vyhodnocení připomínek obcí a veřejnosti

Poř. č.	Připomínkové místo	Číslo jednací	Článek	AO	Připomínka	Vyhodnocení
					➢ uvážlivé a racionální využívání přírodních zdrojů, **5) Evropská úmluva o krajině (European Landscape Convention), ETS No. 176** ➢ nedostatečná ochrana krajiny jako základní složky životního prostředí ➢ ignorování charakteru území ➢ nedostatečné zapojení veřejnosti do rozhodování o zásazích do krajiny **6) Aarhuská úmluva (Convention on Access to Information, Public Participation in Decision-making and Access to Justice in Environmental Matters), 1998** ➢ omezení práva veřejnosti na informace ➢ omezení účasti veřejnosti na rozhodovacích procesech (pouze formální zapojení) ➢ omezení práva veřejnosti na přístup k právní ochraně v záležitostech životního prostředí **IV. Nedostatky SEA a podkladů** ➢ absence terénních biologických průzkumů ➢ práce pouze s mapovými podklady (nedostatečné) ➢ chybí reálná data o výskytu druhů ➢ variantní řešení ➢ posouzení vlivu na zdraví Bez těchto podkladů **nelze učinit kvalifikovaný závěr**. **V. Narušení krajiny a životního prostředí** Navržené řešení povede k: ➢ zásadní změně krajinného rázu ➢ narušení horizontů a dálkových pohledů ➢ vzniku bariér v krajině ➢ narušení ekologické konektivity ➢ znehodnocení zemědělské půdy ➢ zničení migračních tras živočichů Výška staveb (180 m a vyšší) **znamená nadregionální dopad**. **VI. Dopady na obyvatele** Návrh nedostatečně řeší negativní vliv na: ➢ hluk a nízkofrekvenční hluk ➢ stroboskopický efekt ➢ světelné zatížení ➢ kvalitu bydlení ➢ hodnotu nemovitostí Tyto **vlivy nejsou řádně vyhodnoceny.** **VII. Kumulativní a systémové dopady** Není řešeno: ➢ souběžné působení více projektů 3	

Poř. č.	Připomínkové místo	Číslo jednací	Článek	AO	Připomínka	Vyhodnocení
1565.	Netopil Petr	MMR-35697-2026-81	99czzs	AOV98	**PŘIPOMÍNKA K NÁVRHU ZMĚNY Č. 2 ÚZEMNÍHO ROZVOJOVÉHO PLÁNU ČR (§ 97 zák. č. 283/2021 Sb., stavební zákon)** **PŘIPOMÍNKY K VYHODNOCENÍ VLIVŮ NÁVRHU ZMĚNY Č. 2 ÚZEMNÍHO ROZVOJOVÉHO PLÁNU NA UDRŽITELNÝ ROZVOJ ÚZEMÍ** **PŘIPOMÍNKY K NÁVRHŮM JEDNOTLIVÝCH ÚZEMNÍCH OPATŘENÍ K AKCELERAČNÍM OBLASTEM VYMEZENÝM V NÁVRHU ZMĚNY Č. 2 ÚZEMNÍHO ROZVOJOVÉHO PLÁNU** **I. Úvod** V souladu s možnosti uplatnit připomínky k návrhu Změny č. 2 Územního rozvojového plánu ČR (ÚRP ČR) podávám připomínku k vymezení akcelerační oblasti pro rozvoj výroby energie z větrné energie a rozvoj výroby energie z energie slunečního záření. **Vymezeni území dotčeného připomínkami**: obec Dřínov katastrální území 633101 kraj Zlínský Územní opatřeni k **AOV98** a současně na širší území, které může být navrženým řešením přímo či nepřímo ovlivněno. Připomínku podávám: • jako osoba žijící v dotčeném území • jako vlastník nemovitosti v dotčeném území • jako osoba, která může být dotčena dopady návrhu (např. z hlediska krajiny, životního prostředí či kvality života) Jedná se o území s významnými krajinnými, přírodními a obytnými hodnotami, které nejsou návrhem dostatečně respektovány. Dopad návrhu na mou osobu spočívá v tom, že: BODY – **špatný vliv na krajinu + migrace ptactva HLUK** S návrhem týkajícím se Územního opatřeni k **AOV98** **nesouhlasím a požaduji jeho vyřazení nebo zásadní přepracování, neboť vykazuje závažné nedostatky** z hlediska zákonnosti, ochrany životního prostředí i dopadů na obyvatele v dané oblasti. **II. Zákonnost a nesoulad s právními předpisy ČR** **1) Rozpor se zákonem č. 500/2004 Sb., správní řád** > § 3 - nebyl zjištěn stav bez důvodných pochybnosti > § 68 - nedostatečné odůvodněni Návrh **je nepřezkoumatelný**, protože neobsahuje konkrétní podklady pro dané území. **2) Rozpor se zákonem č. 100/2001 sb. (EIA/SEA),** chybí posouzení: > kumulativních vlivů > variantního řešeni > konkrétních dopadů na území Dokumentace SEA **je neúplná a věcně nedostatečná.** **3) Rozpor se zákonem č. 114/1992 sb. (ochrana přírody a krajiny)** > ohroženi krajinného rázu (§ 12) > narušeni ekologické stability > zásah do biotopů a migračních tras **4) Rozpor se stavebním zákonem** > § 18 a § 19 - ochrana hodnot území	**Akceptováno.** Akcelerační oblast AOV98 – Tetětice byla vypuštěna.

Poř. č.	Připomínkové místo	Číslo jednací	Článek	AO	Připomínka	Vyhodnocení
					> požadavek na udržitelný rozvoj Návrh představuje industrializaci volné krajiny **bez dostatečného odůvodnění.** **<u>III. Nesoulad s právem Evropské unie</u>** **I) Směrnice o ptácích (2009/147/ES) a o stanovištích (92/43/EHS)** > nelze vyloučit negativní vliv na chráněné druhy > chybí dostatečné biologické podklady **Rozpor** s požadavkem vyloučeni významného vlivu. **2) Směrnice EIA (2011/92/EU)** > nedostatečné zapojeni veřejnosti > nedostatečné vyhodnocení vlivů **3) Směrnice RED III (2023/2413)** nebyla doložena priorita využití: > zastavěných ploch > brownfieldů > technicky narušených území Vymezení ve volné krajině je v **rozporu s principem minimalizace dopadů.** **4) Princip předběžné opatrnosti (Čl. 191 SFEU)** Politika Unie v oblasti životního prostředí přispívá k sledování následujících cílů: > zachování, ochrana a zlepšování kvality životního prostředí > ochrana lidského zdraví, > uvážlivé a racionální využíváni přírodních zdrojů, **5) Evropská úmluva o krajině (European Landscape Convention), ETS No. 176** > nedostatečná ochrana krajiny jako základní složky životního prostředí > ignorováni charakteru území > nedostatečné zapojení veřejnosti do rozhodování o zásazích do krajiny **6) Aarhuská úmluva (Convention on Access to Information, Public Participation in Decision-making and Access to Justice in Environmental Matters), 1998** > omezení práva veřejnosti na informace > omezení účasti veřejnosti na rozhodovacích procesech (pouze formální zapojení) > omezení práva veřejnosti na přistup k právní ochraně v záležitostech životního prostředí **IV. Nedostatky SEA a podkladů:** > absence terénních biologických průzkumů > práce pouze s mapovými podklady (nedostatečné) > chybí reálná data o výskytu druhů > variantní řešení > posouzení vlivu na zdraví Bez těchto podkladů **nelze učinit kvalifikovaný závěr.** **<u>V. Narušení krajiny a životního prostředí</u>** Navržené řešení povede k: • zásadní změně krajinného rázu	

Poř. č.	Připomínkové místo	Číslo jednací	Článek	AO	Připomínka	Vyhodnocení
					• narušeni horizontů a dálkových pohledů • vzniku bariér v krajině • narušení ekologické konektivity • znehodnoceni zemědělské půdy • zničení migračních tras živočichů výška staveb (180 m a vyšší) **znamená nadregionální dopad.** **VI. Dopady na obyvatele** Návrh nedostatečně řeší negativní vliv na: • hluk a nízkofrekvenční hluk • stroboskopický efekt • světelné zatížení • kvalitu bydlení • hodnotu nemovitostí Tyto **vlivy nejsou řádně vyhodnoceny.** **VII. Kumulativní a systémové dopady** Není řešeno: • souběžné působeni vice projektu • celkové zatíženi území • únosnost krajiny Hrozí **nevratná degradace území.** **VIII. Absence variantního řešení** Není doloženo, že byly posuzovány jiné lokality a méně konfliktní varianty, jedná se o porušení základního principu plánováni. Nebyla rovněž posouzena tzv. nulová varianta (varianta O), tedy stav území před realizaci záměru, což znemožňuje objektivní hodnocení dopadů. **IX. Vyloučení EIA a nedostatečné posouzení vlivů** Navržené vymezení akceleračních oblasti má zásadní dopad i z hlediska následného povolování záměrů, neboť v těchto oblastech dochází k omezeni, resp. vyloučení standardního posuzování vlivů na životní prostředí (EIA). O To vyšší nároky musí být kladeny na kvalitu, úplnost a konkrétnost podkladu a vyhodnocení vlivů na životní prostředí již na úrovni tohoto návrhu, neboť územní opatřeni dle ZOZE nemůže plnohodnotně nahradit individuální posouzení konkrétních záměrů. Předložený návrh však tyto požadavky nenaplňuje, zejména postrádá dostatečné vyhodnocení konkrétních lokálních dopadů kumulativních vlivů více záměrů v území a jejich dopadů na krajinný ráz, obytné prostředí a veřejné zdraví. **X. Hlavní požadavek** Navrhuji: I) **Vyřazeni výše uvedené akcelerační oblasti z návrhu** Nebo 2) Zároveň (pro případ, že nebude tomuto požadavku vyhověno) **požaduji, aby návrh změny č. 2 ÚRP ČR nebyl v této části schválen a byl vrácen k zásadnímu přepracován**i, a to zejména po doplnění: · posouzeni vlivu na lokality Natura 2000 dle ČI. 6 odst. 3 směrnice 92/43/EHS	

Poř. č.	Připomínkové místo	Číslo jednací	Článek	AO	Připomínka	Vyhodnocení
					· dostatečný biologický průzkumu odpovidající metodikám MŽP · hodnoceni vlivu na populace netopýrů · posouzeni kumulativních vlivů v širším území · hodnoceni dopadů na krajinný ráz · hodnocení dopadů na využiti nemovitostí vlastníků v dosahu navrhovaných 500 m od obytné zástavby a přímý dopad vymezeni AO na výkon vlastnických práv těchto vlastníků, včetně uvedení metodiky, podle které se určuje vzdálenost od zastavěného území · zdůvodnění nevyužití brownfieldů a narušených území uvedených v Národní databázi Brownfieldů. Do doby doplněni těchto podkladů nelze území považovat za způsobilé pro vymezení akcelerační oblasti. Podané připomínky jsou blanketní, podatel si vymezuje právo připomínky doplnit ve lhůtě 15 dnů ode dne veřejného projednáni. **XI. Závěr** Návrh v předložené podobě není dostatečně odůvodněný, není podložen odbornými daty, je v rozporu s právními předpisy ČR i EU a může mít závažné dopady na krajinu, životní prostředí i obyvatele, proto požaduji vyřazení Územního opatření k AOV98 z Návrhu Změny č. 2 Územního rozvojového plánu ČR. Pro případ, že tomuto požadavku nebude vyhověno, požaduji zásadní přepracování Návrhu Změny č. 2 URP ČR tak, aby byl v souladu s právními předpisy a byly řádně vyhodnoceny jeho dopady. Žádám, aby tato připomínka byla řádně vypořádána v souladu se zákonem a aby bylo uvedeno konkrétní odůvodnění přijatého řešení.	

Poř. č.	Připomínkové místo	Číslo jednací	Článek	AO	Připomínka	Vyhodnocení
1566.	Jurečka René	MMR-35698-2026-81	99czzs	AOV98	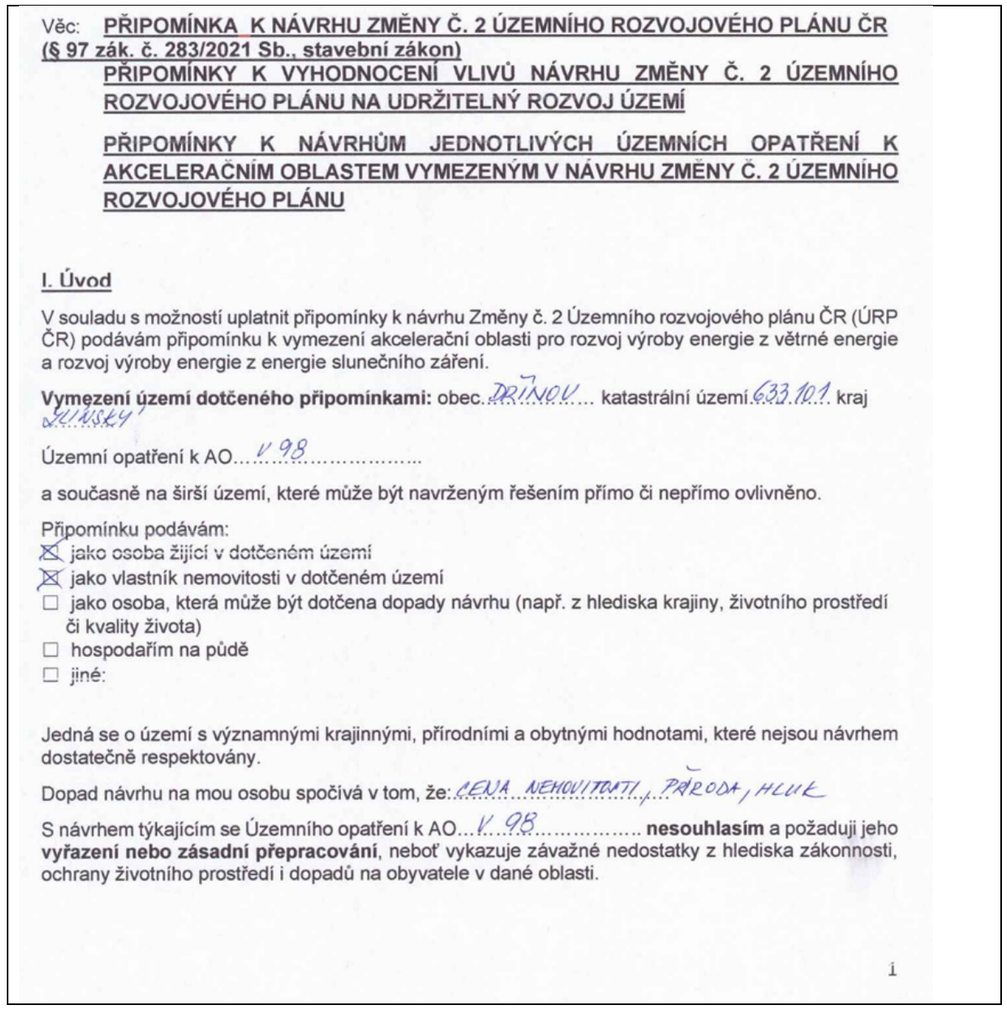	**Akceptováno.** Akcelerační oblast AOV98 – Tetětice byla vypuštěna.

Věc: **PŘIPOMÍNKA K NÁVRHU ZMĚNY Č. 2 ÚZEMNÍHO ROZVOJOVÉHO PLÁNU ČR (§ 97 zák. č. 283/2021 Sb., stavební zákon)**

PŘIPOMÍNKY K VYHODNOCENÍ VLIVŮ NÁVRHU ZMĚNY Č. 2 ÚZEMNÍHO ROZVOJOVÉHO PLÁNU NA UDRŽITELNÝ ROZVOJ ÚZEMÍ

PŘIPOMÍNKY K NÁVRHŮM JEDNOTLIVÝCH ÚZEMNÍCH OPATŘENÍ K AKCELERAČNÍM OBLASTEM VYMEZENÝM V NÁVRHU ZMĚNY Č. 2 ÚZEMNÍHO ROZVOJOVÉHO PLÁNU

I. Úvod

V souladu s možností uplatnit připomínky k návrhu Změny č. 2 Územního rozvojového plánu ČR (ÚRP ČR) podávám připomínku k vymezení akcelerační oblasti pro rozvoj výroby energie z větrné energie a rozvoj výroby energie z energie slunečního záření.

Vymezení území dotčeného připomínkami: obec. DRŽNOV katastrální území 633101 kraj ZLÍNSKÝ

Územní opatření k AO... V 98 .....

a současně na širší území, které může být navrženým řešením přímo či nepřímo ovlivněno.

Připomínku podávám:
- ☒ jako osoba žijící v dotčeném území
- ☒ jako vlastník nemovitosti v dotčeném území
- ☐ jako osoba, která může být dotčena dopady návrhu (např. z hlediska krajiny, životního prostředí či kvality života)
- ☐ hospodařím na půdě
- ☐ jiné:

Jedná se o území s významnými krajinnými, přírodními a obytnými hodnotami, které nejsou návrhem dostatečně respektovány.

Dopad návrhu na mou osobu spočívá v tom, že: CENA NEMOVITOSTI, PŘÍRODA, HLUK

S návrhem týkajícím se Územního opatření k AO... V 98 ..... **nesouhlasím** a požaduji jeho **vyřazení nebo zásadní přepracování**, neboť vykazuje závažné nedostatky z hlediska zákonnosti, ochrany životního prostředí i dopadů na obyvatele v dané oblasti.

1

Poř. č.	Připomínkové místo	Číslo jednací	Článek	AO	Připomínka	Vyhodnocení
					II. Zákonnost a nesoulad s právními předpisy ČR **1) Rozpor se zákonem č. 500/2004 Sb., správní řád** ➢ § 3 – nebyl zjištěn stav bez důvodných pochybností ➢ § 68 – nedostatečné odůvodnění Návrh **je nepřezkoumatelný**, protože neobsahuje konkrétní podklady pro dané území. **2) Rozpor se zákonem č. 100/2001 Sb. (EIA/SEA),** chybí posouzení: ➢ kumulativních vlivů ➢ variantního řešení ➢ konkrétních dopadů na území Dokumentace SEA **je neúplná a věcně nedostatečná.** **3) Rozpor se zákonem č. 114/1992 Sb. (ochrana přírody a krajiny)** ➢ ohrožení krajinného rázu (§ 12) ➢ narušení ekologické stability ➢ zásah do biotopů a migračních tras **4) Rozpor se stavebním zákonem** ➢ § 18 a § 19 – ochrana hodnot území ➢ požadavek na udržitelný rozvoj Návrh představuje industrializaci volné krajiny **bez dostatečného odůvodnění**. **III. Nesoulad s právem Evropské unie** **1) Směrnice o ptácích (2009/147/ES) a o stanovištích (92/43/EHS)** ➢ nelze vyloučit negativní vliv na chráněné druhy ➢ chybí dostatečné biologické podklady **Rozpor** s požadavkem vyloučení významného vlivu. **2) Směrnice EIA (2011/92/EU)** ➢ nedostatečné zapojení veřejnosti ➢ nedostatečné vyhodnocení vlivů **3) Směrnice RED III (2023/2413)** nebyla doložena priorita využití: ➢ zastavěných ploch ➢ brownfieldů ➢ technicky narušených území Vymezení ve volné krajině je v **rozporu s principem minimalizace dopadů.** **4) Princip předběžné opatrnosti (čl. 191 SFEU)** Politika Unie v oblasti životního prostředí přispívá k sledování následujících cílů: ➢ zachování, ochrana a zlepšování kvality životního prostředí, ➢ ochrana lidského zdraví, 2	

Poř. č.	Připomínkové místo	Číslo jednací	Článek	AO	Připomínka	Vyhodnocení
					Podané připomínky jsou blanketní, podatel si vymezuje právo připomínky doplnit ve lhůtě 15 dnů ode dne veřejného projednání. **XI. Závěr** Návrh v předložené podobě není dostatečně odůvodněný, není podložen odbornými daty, je v rozporu s právními předpisy ČR i EU a může mít závažné dopady na krajinu, životní prostředí i obyvatele, proto požaduji především vyřazení Územního opatření k AO……V.98…….. z návrhu Změny č. 2 Územního rozvojového plánu ČR. Pro případ, že tomuto požadavku nebude vyhověno, požaduji zásadní přepracování Návrhu Změny č. 2 ÚRP ČR tak, aby byl v souladu s právními předpisy a byly řádně vyhodnoceny jeho dopady. Žádám, aby tato připomínka byla řádně vypořádána v souladu se zákonem a aby bylo uvedeno konkrétní odůvodnění přijatého řešení.	
1567.	Vojtek Jiří	MMR-35699-2026-81	99czzx	AOV103	**VĚC: Připomínky k návrhu Změny č. 2 Územního rozvojového plánu ČR - vymezení akcelerační oblasti AOV103 Jestřebí, Olomoucký kraj** Na základě zveřejněné veřejné vyhlášky č.j. MMR-25750/2026-81 ze dne 14.4.2026 tímto uplatňuji podle § 97 odst.1 zákona Č.283/2021 Sb., stavební zákon, v platném znění, připomínky k návrhu Změny Č.2 Územního rozvojového plánu ČR, týkající se vymezeni akcelerační oblasti AOV103 Jestřebí. **I. Žádost o vyloučeni oblasti** Na základě níže uvedených důvodů **nesouhlasím** s tímto návrhem Změny Č.2 Územního rozvojového plánu ČR a p**ožaduji vyloučeni akcelerační oblasti AOV103 Jestřebí z návrhu Změny č. 2 Územního rozvojového plánu ČR**. Mám za to, že vymezeni této oblasti je v přímém rozporu se zájmy ochrany přírody, krajiny, zemědělského půdního fondu a ochrany zdraví a práv obyvatel dotčených obcí Jestřebí a Pobučí. **II. Odůvodnění připomínek** **1. Nedostatky návrhu a procesní pochybeni** Návrh vykazuje zásadní procesní a věcné vady, postrádá konkrétní podklady a podrobnou analýzu lokality. Vychází pouze z expertních odhadů (počet věží, instalovaný výkon), nikoliv z podrobné analýzy území. Nebyly posouzeny jiné možnosti umístěni akceleračních oblasti, zejména využiti brownfieldů či jiné znehodnocené půdy, což je v rozporu se zásadami udržitelného rozvoje území. Návrh rezignuje na předběžnou opatrnost a odsouvá řešeni zásadních střetů v území až do fáze povolováni jednotlivých záměrů, čímž popírá smysl strategického plánováni. **2. Ochrana přírody a krajiny** Analýza nárůstu viditelnosti v dokumentu SEA (Strategie Environmental Assessment) u oblasti AOV103 uvažuje s výškou stožárů 120, 170 m a 200 m. Mapa prokazuje drastický nárůst viditelnosti technických staveb v bezprostřední blízkosti sídel. Analýza potvrzuje, že stožáry o výšce 200 m (celková výška s listy cca 250 m) budou dominantou viditelnou z celého území dotčených obci. V Opatřeni obecné povahy se návrh nevypořádal s tím, jak bude chráněn krajinný ráz a pohoda bydlení. Navržená oblast nerespektuje vizuální integritu sídel a fakticky mění charakter venkovského osídleni na průmyslovou zónu bez adekvátní kompenzace či ochranných opatřeni. Lokalita AOV103 představuje cenný krajinný celek, jehož industrializace je nepřípustná.	**Akceptováno.** Akcelerační oblast AOV103 – Jestřebí byla vypuštěna.

Poř. č.	Připomínkové místo	Číslo jednací	Článek	AO	Připomínka	Vyhodnocení
					Opatřeni obecné povahy pro AOV103 připouští výjimky pro ,,nezbytná křížení" dopravní a technické infrastruktury s biokoridory, což při rozsahu infrastruktury VTE povede k faktické fragmentaci regionálních a lokálních biokoridorů. Stanovená minimální šířka koridoru 500 m pro velké savce je pro druhy jako například vlk v členitém terénu Jestřebí a Pobučí zcela nedostatečná a nezajišťuje funkčnost migrační trasy. V Opatřeni obecné povahy pro AOV103 je uvedeno, že ochrana netopýrů bude řešena zajištěním akustického monitoringu netopýrů provozovatelem větrné elektrárny podle metodického doporučeni společnosti ČESON, která je v textu označena jako ,,v připravě". Stanoveni podmínek ochrany netopýrů odkazem na neexistujici/rozpracovaný dokument činí Opatřeni obecné povahy v této části nepřezkoumatelným. Správní akt nemůže ukládat povinnosti na základě dokumentu, který není součásti a jehož obsah je v době schvalováni ÚRP neznámý. To zakládá nezákonnost celého vymezeni AOV103 pro porušeni principu právní jistoty. Jelikož Opatřeni obecné povahy přiznává nutnost následného monitoringu mortality ptáků (bod 3.2 c, d), potvrzuje tím existenci rizika, kterému by mělo být předcházeno nevymezením oblasti v takto cenném území. Vymezeni AOV103 je v přímém rozporu s požadavkem čl.15c směrnice RED III, neboť oblast zahrnuje migrační koridory velkých savců, což automaticky vylučuje klasifikaci území jako 'nízkorizikového'. Návrh AOV103 se nevypořádal s tím, jak může být oblast s přiznanou fragmentaci biokoridorů považována za environmentálně vhodnou. **3. Voda a klimatické funkce krajiny** Podkladová analýza SEA trpí zásadní věcnou vadou, když uvažuje hloubku založeni 2-4 m. Statické požadavky na VTE o výšce 250 m v daných geologických podmínkách vyžaduji hlubinné pilotáže. Tím, že SEA pracovala s chybným technickým zadáním, zcela opominula vyhodnoceni vlivu na hlubší horizonty podzemních vod, které jsou v lokalitě dle VÚMOP silně zranitelné. Požaduji revizi SEA na základě reálných technických parametrů staveb. Rozsáhlé betonové základy a obslužné komunikace naruší vsakováni vody, změní odtokové poměry a zhorši schopnost krajiny zadržovat vodu, což je v době klimatické změny nepřípustné. Opatření obecné povahy pro AOV103 stanovuje odstup od vodních toků pouze 8 metrů, což považuji za hrubě nedostatečné pro eliminaci rizika kontaminace. Tato vzdálenost je v podhorském terénu naprosto nedostatečná pro ochranu pramenišť a koryt před kontaminaci a změnou odtokových poměrů při masivních zemních pracích (základy pro VTE, zařízeni pro skladováni elektřiny, komunikace), proto je nezbytné zvýšit tento ochranný odstup od vodních toků na minimálně 100 m, aby byla zajištěna elementární ochrana vodních zdrojů. Pouhé konstatováni, že nesmí být narušena funkce, je v rozporu s realitou výstavby, kdy dochází k plošnému zhutněni půdy a přerušeni drenážních systémů, což Opatřeni obecné povahy nijak technicky neřeší. V lokalitě AOV103 se nachází řada individuálních zdrojů pitné vody (studny v obci Jestřebí a Pobučí), které čerpají vodu z mělkých i středně hlubokých horizontů. Hlubinné pilotáže a masivní betonáž (cca 400 m' nepropustné plochy na jednu VTE) prokazatelně protnou hydrogeologické vrstvy a mohou způsobit nevratnou kontaminaci nebo ztrátu vody v těchto studnách. SEA tento scénář vůbec neposuzovala, čímž je dokumentace neúplná. Obnovitelné zdroje energie jsou ve veřejném zájmu, ale nemohou být nadřazeny veřejnému zájmu na zachováni zdrojů pitné vody pro obyvatelstvo. V lokalitě AOV103 dochází k přímému střetu těchto zájmů.	

Poř. č.	Připomínkové místo	Číslo jednací	Článek	AO	Připomínka	Vyhodnocení
					Zatímco energetický cil lze naplnit v jiných lokalitách ČR s vhodnějším podložím, zdroje pitné vody v Jestřebí a Pobučí jsou vázány na konkrétní území a jsou nenahraditelné. Ohroženi základních životních potřeb obyvatel je v rozporu se zásadou proporcionality. Požaduji vyloučeni ploch, které jsou v hydrogeologickém dosahu místních studni a pramenišť. Návrh dále zcela opomíjí vliv rotace listu a změny proudění vzduchu na lokální mikroklima a vysušováni okolních pozemků. **4. Ochrana zemědělského půdního fondu (ZPF)** Mapa oblasti potvrzuje, že AOV103 je vymezena na plochách intenzivně využívané zemědělské půdy. Lokalita zasahuje i do půd I. a II. třídy ochrany. OOP v bodě 3.1 písm. f) řeší pouze ,,přistup k pozemkům", nikoliv prioritní ochranu půdy jako neobnovitelného zdroje. Navržená ochrana protierozních opatření je deklarativní a nezohledňuje zvýšený odtok z manipulačních ploch a komunikaci VTE. Dojde k nevratnému zhutnění půdy těžkou technikou, zvýšeni erozního rizika a fragmentaci zemědělských pozemků, což znemožní efektivní hospodařeni. **5. Dopady na obyvatele a kvalitu života** Návrh nerespektuje požadavky nového stavebního zákona na kvalitu prostředí a pohodu bydlení. Dlouhodobé vystaveni hluku (včetně infrazvuku) představuje riziko pro zdraví obyvatel. Opatření obecné povahy odsouvá řešení hluku až do ,,navazujících řízeni". požaduji posouzeni kumulativního hluku již ve fázi vymezeni akcelerační oblasti, nebot' po schváleni ÚRP bude obrana nás obyvatel značně ztížena, ne-li zcela nemožná. Hranice AOV103 je od nejbližšího obydli vzdálena pouhých 400 metrů. Návrh AOV103 při svém zpracováni prokazatelně nepřihlédl k aktuální nové zástavbě, čímž bude docházet k přímému ohrožení zdraví občanů nadlimitním hlukem. Při kumulaci až 8 větrných elektráren o výšce 250 m je odstup 400-500 m od obydli zcela nedostatečný pro dodrženi hygienických limitů hluku v nočních hodinách. Návrh je v rozporu s cílem územního plánováni chránit pohodu bydlení. V Opatřeni obecné povahy pro AOV103 se v bodě 3.1 l) uvádí, že podmínkou pro povoleni záměrů OZE je zpracováni studie působeni stroboskopického efektu na obytnou zástavbu s vymezením VTE, u nichž je nutné dobu provozu omezit tak, aby shadow flicker efekt nepřekročil dobu trvání 30 hodin/rok. Vzhledem k umístěni navržené AOV bude v celém roce, kromě letních měsíců, působit tento efekt na obytnou zástavbu obce Jestřebí, což zásadně sníží kvalitu života v obytných zónách Jestřebí. Návrh dále zcela ignoruje zásah do vlastnických práv obyvatel, kdy dojde k prokazatelnému znehodnocení nemovitosti. **6. Technická a bezpečnostní rizika** V Opatřeni obecné povahy zcela chybí stanoveni pevných odstupových vzdálenosti od obytné zástavby v poměru k uvažované výšce 250 m a nijak neřeší specifika zásahu u staveb vysokých 250 m v lesnatém terénu. Chybí analýza rizik šířeni požáru z gondoly VTE do okolní krajiny.	

Poř. č.	Připomínkové místo	Číslo jednací	Článek	AO	Připomínka	Vyhodnocení
					Není stanovena bezpečná vzdálenost od turistických tras a komunikaci pro případ námrazy, což ohrožuje bezpečnost osob v oblasti. Provoz 8 věží VTE a rozsáhlého úložiště elektřiny s sebou nese riziko úniku provozních kapalin (tisíce litrů olejů a chladicích směsi). V případě požáru úložiště nebo havárie VTE hrozí v daném sklonitém terénu okamžitá kontaminace spodních vod, na kterých je obec Jestřebí a Pobuči životně závislá. Absenci analýzy rizik úniku kapalin do specifických hydrogeologických struktur v lokalitě považuji za zásadní vadu návrhu. Nevymezeni bezpečných zón v Opatřeních obecné povahy AOV103 porušuje povinnost chránit život a zdraví osob. **7. Kumulace vlivů** Opatřeni obecné povahy pro AOV103 v bodě 3.1 písm. k) zmiňuje kumulativní působeni pouze u hluku. Návrh však zcela postrádá komplexní vyhodnoceni kumulativních a synergických vlivů na krajinný ráz a ekosystémy, což je v rozporu s EIA a evropskou směrnici o posuzováni vlivů na životní prostředí. Požaduji doložení akustické studie, která zohlední kumulativní vliv (VTE + bateriová úložiště + stávající zdroje hluku). Opatřeni obecné povahy v bodě 3.1 k) sice kumulaci zmiňuje, ale bez vymezení limitů pro celou oblast je toto ustanoveni nevymahatelné. Bez stanoveni maximálního hlukového stropu pro celou AOV (tzv. hlukový management území) nelze garantovat ochranu zdraví obyvatel Jestřebí a Pobučí. Absence kumulativního vlivu v Opatřeni obecné povahy je vadou řízeni, která má za následek nezákonnost celého aktu. Sčítáni akustického tlaku a vizuální zátěže u obce Jestřebí a Pobučí nebylo v návrhu nijak kvantifikováno. **8. Infrastruktura pro skladováni elektřiny** Návrh Opatření obecné povahy v bodě 3.1 b) předpokládá výstavbu areálů určených pro skladování elektřiny. Pro provoz 8 VTE o výšce 250 m je plánovaná výstavba rozsáhlých bateriových úložišť, která představuji další plošný zábor kvalitní půdy o rozloze až 7 000 m' pro celou AOV103, zvýšeni hlukové zátěže (neustálý hluk chlazeni) a představuje neúměrné riziko pro silně zranitelné podzemní vody v případě havárie či požáru. Tato infrastruktura dále prohlubuje nepřípustnou industrializaci krajinného rázu Na rozdíl od nárazového svistu lopatek VTE, úložiště produkuje monotónní, neustálý hučivý zvuk. V tichém venkovském prostředí se tento zvuk šiří na velké vzdálenosti a zvyšuje celkovou hlukovou hladinu lokality. **9. Rozpor s právem EU a Listinou základních práv a svobod** Akcelerační oblasti mají být dle směrnice RED III vymezovány v územích ,,s nízkým environmentálním rizikem". Vzhledem k výskytu chráněných druhů a biokoridorů (přiznaných v Opatřeni obecné povahy AOV103 v bodě 3.1 písm. g) lokalita AOV103 tuto podmínku nesplňuje.	

Poř. č.	Připomínkové místo	Číslo jednací	Článek	AO	Připomínka	Vyhodnocení
					V návrhu AOV103 Jestřebí není prokázáno, že veřejného zájmu na dosažení cílů RED III nelze dosáhnout v jiných lokalitách (např. v průmyslových zónách nebo lokalitách s nižším environmentálním rizikem), které by nevyžadovaly tak drastický zásah do jiných veřejných zájmů (biodiverzita, ochrana půdy). Pokud existuji alternativy, je nucené prosazováni' AOV103 zneužitím institutu veřejného zájmu. Je ve veřejném zájmu, aby prostředky a úsilí byly vynakládány účelně. Prosazováni AOV v lokalitě s prokazatelně vysokým hydrogeologickým rizikem a silným odporem místní samosprávy povede k dlouholetým soudním sporům a zablokováni výstavby. Takový postup je v rozporu s veřejným zájmem na rychlou transformaci energetiky. neboť efektivnější je využit lokality s vyšší mírou společenské a odborné akceptace. **III. Závěr** Vzhledem k výše uvedeným skutečnostem je návrh vymezeni akcelerační oblasti AOV103 Jestřebí věcně nesprávný, nezákonný a společensky nepřijatelný **Požaduji jeho úplné vypuštění z návrhu Změny č. 2 ÚRP.** Jako občan a člen místní komunity jsem již svůj nesouhlas s výstavbou větrných elektráren (VTE) vyjádřili v rámci **petice v roce 2024**. Na základě této petice přijalo **Zastupitelstvo obce Jestřebí dne 10.9.2024 usneseni Č.08/13/2024**, ve kterém se jasně vyslovuje proti výstavbě VTE na katastrech Jestřebí, Jestřebíčko a Pobučí. Navržené vymezeni akcelerační oblasti je v přímém rozporu s principem samosprávy. Autor návrhu nerespektuje deklarovaný postoj obce a jejich obyvatel, čímž dochází k narušeni důvěry v proces územního plánováni a k nucenému prosazováni záměru, který nemá místní akceptaci. Nucené vymezeni AOV proti výslovnému a odůvodněnému nesouhlasu obce (vyjádřenému usnesením zastupitelstva a petici) bez dostatečného prokázáni, že neexistuji jiné (vhodnější) lokality v rámci ČR, je nepřiměřeným zásahem do práva na samosprávu dle Ústavy ČR. požaduji doloženi variantního posouzeni, které prokáže, že cíle RED III nelze dosáhnout v lokalitách s nižším odporem místních komunit a nižšími environmentálními dopady." Vzhledem k výše uvedeným věcným a procesním vadám (zejména nepřezkoumatelnost, rozpor se směrnici RED III a chybné technické parametry v SEA) je návrh v rozporu s § 174 odst. 1 správního řádu. Trvám na tom, aby se správní orgán s každým bodem vypořádal jednotlivě a odůvodnil, proč upřednostňuje energetický záměr nad prokazatelnými hydrogeologickými a environmentálními riziky.	
1568.	Slováček Petr	MMR-35700-2026-81	99czzs	AOV98	**PŘIPOMÍNKA K NÁVRHU ZMĚNY Č. 2 ÚZEMNÍHO ROZVOJOVÉHO PLÁNU ČR (§ 97 zák. č. 283/2021 Sb., stavební zákon)** **PŘIPOMÍNKY K VYHODNOCENÍ VLIVŮ NÁVRHU ZMĚNY Č. 2 ÚZEMNÍHO ROZVOJOVÉHO PLÁNU NA UDRŽITELNÝ ROZVOJ ÚZEMÍ** **PŘIPOMÍNKY K NÁVRHŮM JEDNOTLIVÝCH ÚZEMNÍCH OPATŘENÍ K AKCELERAČNÍM OBLASTEM VYMEZENÝM V NÁVRHU ZMĚNY Č. 2 ÚZEMNÍHO ROZVOJOVÉHO PLÁNU** **I. Úvod** V souladu s možnosti uplatnit připomínky k návrhu Změny č. 2 Územního rozvojového plánu ČR (ÚRP ČR) podávám připomínku k vymezení akcelerační oblasti pro rozvoj výroby energie z větrné energie a rozvoj výroby energie z energie slunečního záření. **Vymezeni území dotčeného připomínkami**: obec Dřínov katastrální území 633101 kraj Zlínský	**Akceptováno.** Akcelerační oblast AOV98 – Tetětice byla vypuštěna.

Poř. č.	Připomínkové místo	Číslo jednací	Článek	AO	Připomínka	Vyhodnocení
					Územní opatření k **AOV98** a současně na širší území, které může být navrženým řešením přímo či nepřímo ovlivněno. Připomínku podávám: • jako osoba žijící v dotčeném území • jako osoba, která může být dotčena dopady návrhu (např. z hlediska krajiny, životního prostředí či kvality života) Jedná se o území s významnými krajinnými, přírodními a obytnými hodnotami, které nejsou návrhem dostatečně respektovány. Dopad návrhu na mou osobu spočívá v tom, že: BODY – **HLUK** S návrhem týkajícím se Územního opatření k **AOV98** **nesouhlasím a požaduji jeho vyřazení nebo zásadní přepracování, neboť vykazuje závažné nedostatky** z hlediska zákonnosti, ochrany životního prostředí i dopadů na obyvatele v dané oblasti. **II. Zákonnost a nesoulad s právními předpisy ČR** **1) Rozpor se zákonem č. 500/2004 Sb., správní řád** > § 3 - nebyl zjištěn stav bez důvodných pochybnosti > § 68 - nedostatečné odůvodněni Návrh **je nepřezkoumatelný**, protože neobsahuje konkrétní podklady pro dané území. **2) Rozpor se zákonem č. 100/2001 sb. (EIA/SEA),** chybí posouzení: > kumulativních vlivů > variantního řešeni > konkrétních dopadů na území Dokumentace SEA **je neúplná a věcně nedostatečná.** **3) Rozpor se zákonem č. 114/1992 sb. (ochrana přírody a krajiny)** > ohroženi krajinného rázu (§ 12) > narušeni ekologické stability > zásah do biotopů a migračních tras **4) Rozpor se stavebním zákonem** > § 18 a § 19 - ochrana hodnot území > požadavek na udržitelný rozvoj Návrh představuje industrializaci volné krajiny **bez dostatečného odůvodnění.** **III. Nesoulad s právem Evropské unie** **I) Směrnice o ptácích (2009/147/ES) a o stanovištích (92/43/EHS)** > nelze vyloučit negativní vliv na chráněné druhy > chybí dostatečné biologické podklady **Rozpor** s požadavkem vyloučeni významného vlivu. **2) Směrnice EIA (2011/92/EU)** > nedostatečné zapojeni veřejnosti > nedostatečné vyhodnocení vlivů **3) Směrnice RED III (2023/2413)** nebyla doložena priorita využití:	

Poř. č.	Připomínkové místo	Číslo jednací	Článek	AO	Připomínka	Vyhodnocení
					> zastavěných ploch > brownfieldů > technicky narušených území Vymezení ve volné krajině je v **rozporu s principem minimalizace dopadů.** **4) Princip předběžné opatrnosti (Čl. 191 SFEU)** Politika Unie v oblasti životního prostředí přispívá k sledování následujících cílů: > zachování, ochrana a zlepšování kvality životního prostředí > ochrana lidského zdraví, > uvážlivé a racionální využíváni přírodních zdrojů, **5) Evropská úmluva o krajině (European Landscape Convention), ETS No. 176** > nedostatečná ochrana krajiny jako základní složky životního prostředí > ignorováni charakteru území > nedostatečné zapojení veřejnosti do rozhodování o zásazích do krajiny **6) Aarhuská úmluva (Convention on Access to Information, Public Participation in Decision-making and Access to Justice in Environmental Matters), 1998** > omezení práva veřejnosti na informace > omezení účasti veřejnosti na rozhodovacích procesech (pouze formální zapojení) > omezení práva veřejnosti na přistup k právní ochraně v záležitostech životního prostředí **IV. Nedostatky SEA a podkladů:** > absence terénních biologických průzkumů > práce pouze s mapovými podklady (nedostatečné) > chybí reálná data o výskytu druhů > variantní řešení > posouzení vlivu na zdraví Bez těchto podkladů **nelze učinit kvalifikovaný závěr.** **<u>V. Narušení krajiny a životního prostředí</u>** Navržené řešení povede k: • zásadní změně krajinného rázu • narušeni horizontů a dálkových pohledů • vzniku bariér v krajině • narušení ekologické konektivity • znehodnoceni zemědělské půdy • zničení migračních tras živočichů výška staveb (180 m a vyšší) **znamená nadregionální dopad.** **<u>VI. Dopady na obyvatele</u>** Návrh nedostatečně řeší negativní vliv na: • hluk a nízkofrekvenční hluk • stroboskopický efekt • světelné zatížení • kvalitu bydlení • hodnotu nemovitostí Tyto **vlivy nejsou řádně vyhodnoceny.**	

Poř. č.	Připomínkové místo	Číslo jednací	Článek	AO	Připomínka	Vyhodnocení
					<u>VII. Kumulativní a systémové dopady</u> Není řešeno: • souběžné působeni vice projektu • celkové zatíženi území • únosnost krajiny Hrozí **nevratná degradace území.** **<u>VIII. Absence variantního řešení</u>** Není doloženo, že byly posuzovány jiné lokality a méně konfliktní varianty, jedná se o porušení základního principu plánováni. Nebyla rovněž posouzena tzv. nulová varianta (varianta O), tedy stav území před realizaci záměru, což znemožňuje objektivní hodnocení dopadů. **<u>IX. Vyloučení EIA a nedostatečné posouzení vlivů</u>** Navržené vymezení akceleračních oblasti má zásadní dopad i z hlediska následného povolování záměrů, neboť v těchto oblastech dochází k omezeni, resp. vyloučení standardního posuzování vlivů na životní prostředí (EIA). O To vyšší nároky musí být kladeny na kvalitu, úplnost a konkrétnost podkladu a vyhodnocení vlivů na životní prostředí již na úrovni tohoto návrhu, neboť územní opatřeni dle ZOZE nemůže plnohodnotně nahradit individuální posouzení konkrétních záměrů. Předložený návrh však tyto požadavky nenaplňuje, zejména postrádá dostatečné vyhodnocení konkrétních lokálních dopadů kumulativních vlivů více záměrů v území a jejich dopadů na krajinný ráz, obytné prostředí a veřejné zdraví. **<u>X. Hlavní požadavek</u>** Navrhuji: I) **Vyřazeni výše uvedené akcelerační oblasti z návrhu** Nebo 2) Zároveň (pro případ, že nebude tomuto požadavku vyhověno) **požaduji, aby návrh změny č. 2 ÚRP ČR nebyl v této části schválen a byl vrácen k zásadnímu přepracován**i, a to zejména po doplnění: · posouzeni vlivu na lokality Natura 2000 dle ČI. 6 odst. 3 směrnice 92/43/EHS · dostatečný biologický průzkumu odpovidající metodikám MŽP · hodnoceni vlivu na populace netopýrů · posouzeni kumulativních vlivů v širším území · hodnoceni dopadů na krajinný ráz · hodnocení dopadů na využiti nemovitostí vlastníků v dosahu navrhovaných 500 m od obytné zástavby a přímý dopad vymezeni AO na výkon vlastnických práv těchto vlastníků, včetně uvedení metodiky, podle které se určuje vzdálenost od zastavěného území · zdůvodnění nevyužití brownfieldů a narušených území uvedených v Národní databázi Brownfieldů. Do doby doplněni těchto podkladů nelze území považovat za způsobilé pro vymezení akcelerační oblasti. Podané připomínky jsou blanketní, podatel si vymezuje právo připomínky doplnit ve lhůtě 15 dnů ode dne veřejného projednáni. **<u>XI. Závěr</u>** Návrh v předložené podobě není dostatečně odůvodněný, není podložen odbornými daty, je v rozporu s právními předpisy ČR i EU a může mít závažné dopady na krajinu, životní prostředí i obyvatele, proto požaduji	

Poř. č.	Připomínkové místo	Číslo jednací	Článek	AO	Připomínka	Vyhodnocení
					vyřazení Územního opatření k AOV98 z Návrhu Změny č. 2 Územního rozvojového plánu ČR. Pro případ, že tomuto požadavku nebude vyhověno, požaduji zásadní přepracování Návrhu Změny č. 2 URP ČR tak, aby byl v souladu s právními předpisy a byly řádně vyhodnoceny jeho dopady. Žádám, aby tato připomínka byla řádně vypořádána v souladu se zákonem a aby bylo uvedeno konkrétní odůvodnění přijatého řešení.	
1569.	Brůhová Soňa	MMR-35701-2026-81	I.1.b.1., I.1.b.2.	FVE, VTE	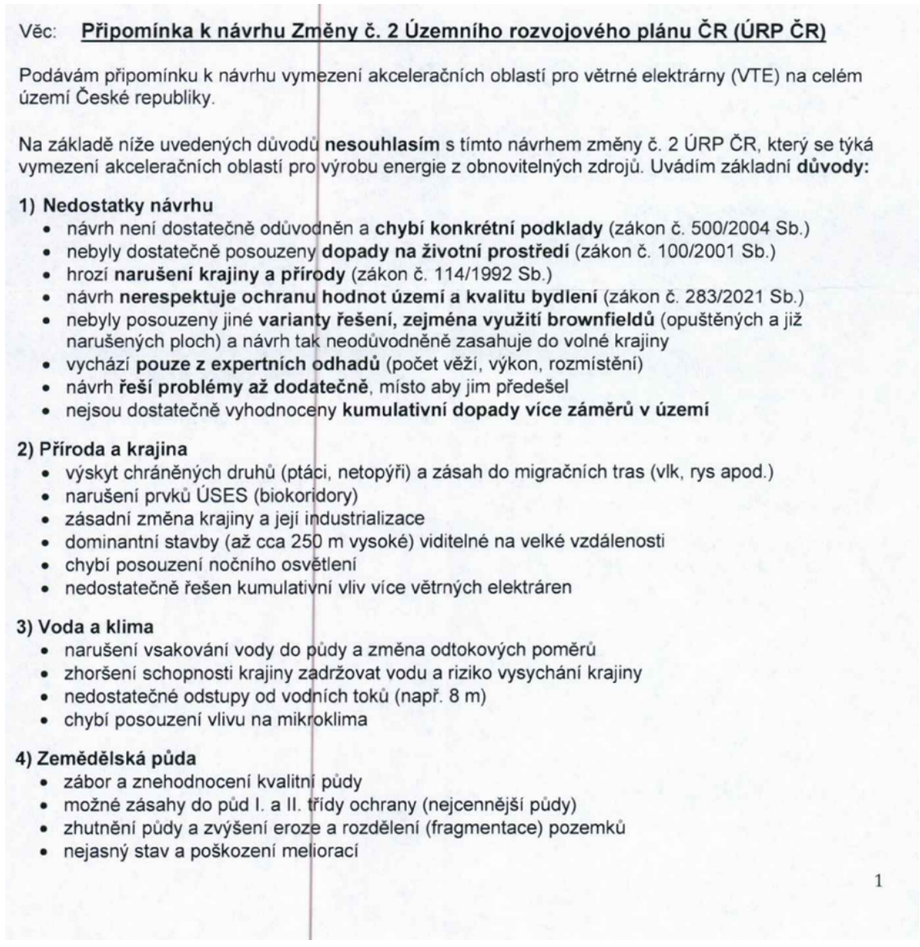 Věc: **Připomínka k návrhu Změny č. 2 Územního rozvojového plánu ČR (ÚRP ČR)** Podávám připomínku k návrhu vymezení akceleračních oblastí pro větrné elektrárny (VTE) na celém území České republiky. Na základě níže uvedených důvodů **nesouhlasím** s tímto návrhem změny č. 2 ÚRP ČR, který se týká vymezení akceleračních oblastí pro výrobu energie z obnovitelných zdrojů. Uvádím základní **důvody:** **1) Nedostatky návrhu** • návrh není dostatečně odůvodněn a **chybí konkrétní podklady** (zákon č. 500/2004 Sb.) • nebyly dostatečně posouzeny **dopady na životní prostředí** (zákon č. 100/2001 Sb.) • hrozí **narušení krajiny a přírody** (zákon č. 114/1992 Sb.) • návrh **nerespektuje ochranu hodnot území a kvalitu bydlení** (zákon č. 283/2021 Sb.) • nebyly posouzeny jiné **varianty řešení, zejména využití brownfieldů** (opuštěných a již narušených ploch) a návrh tak neodůvodněně zasahuje do volné krajiny • vychází **pouze z expertních odhadů** (počet věží, výkon, rozmístění) • návrh **řeší problémy až dodatečně**, místo aby jim předešel • nejsou dostatečně vyhodnoceny **kumulativní dopady více záměrů v území** **2) Příroda a krajina** • výskyt chráněných druhů (ptáci, netopýři) a zásah do migračních tras (vlk, rys apod.) • narušení prvků ÚSES (biokoridory) • zásadní změna krajiny a její industrializace • dominantní stavby (až cca 250 m vysoké) viditelné na velké vzdálenosti • chybí posouzení nočního osvětlení • nedostatečně řešen kumulativní vliv více větrných elektráren **3) Voda a klima** • narušení vsakování vody do půdy a změna odtokových poměrů • zhoršení schopnosti krajiny zadržovat vodu a riziko vysychání krajiny • nedostatečné odstupy od vodních toků (např. 8 m) • chybí posouzení vlivu na mikroklima **4) Zemědělská půda** • zábor a znehodnocení kvalitní půdy • možné zásahy do půd I. a II. třídy ochrany (nejcennější půdy) • zhutnění půdy a zvýšení eroze a rozdělení (fragmentace) pozemků • nejasný stav a poškození meliorací 1	**Neakceptováno.** Připomínka vznáší obecný nesouhlas se Z2 ÚRP a paušálně požaduje vyloučení všech akceleračních oblastí pro VTE z návrhu. Takto formulovaná připomínka nepoukazuje na konkrétní pochybení v návrhu ani na konkrétní území, a nelze ji proto akceptovat. Vymezení akcelerační oblasti proběhlo na základě biologického posouzení konkrétního navrhovaného území podle § 11 odst. 3 resp. 4 ZOZE, jehož výsledky spolu s výsledky vyhodnocení vlivů na životní prostředí (SEA/VVURÚ, Příloha 5 k Z2 ÚRP) byly zapracovány do návrhu Změny č. 2 ÚRP; oblasti, u nichž autorizované osoby identifikovaly významné negativní nebo kumulativní vlivy, byly ze Z2 ÚRP vyloučeny (odůvodnění Z2 ÚRP, odst. 32). Zpracování VVURÚ odpovídá obsahem i strukturou požadavkům přílohy č. 4 stavebního zákona; jde o hodnocení na úrovni koncepce, nikoli na úrovni konkrétních záměrů, a tomu odpovídá i míra podrobnosti použitých podkladů. Problematika krajinného rázu byla posuzována v rámci VVURÚ, a to jak z hlediska navrhovaného souboru akceleračních oblastí jako celku, tak pro jednotlivé oblasti v kartách akceleračních oblastí (viz příloha č. 2 vyhodnocení vlivů). Vliv na krajinný ráz byl jedním z důvodů, proč bylo 16 původně uvažovaných akceleračních oblastí z návrhu zcela vypuštěno, a u 48 ze zbývajících 80 oblastí pro VTE byl snížen limit maximální výšky větrných elektráren. Záměry v akcelerační oblasti podléhají posouzení vlivů dle § 11 ZOZE v rámci jednotného environmentálního stanoviska; Konkrétní záměry se nadále povolují v souladu se stavebním zákonem za podmínek stanovených v územním opatření. Ustanovení § 4 odst. 3 ZOZE ve spojení s čl. 15c směrnice RED III stanoví typová území, která mají být při vymezování akceleračních oblastí upřednostněna (plochy narušené těžbou, brownfieldy, degradovaná půda, někdejší vojenské plochy); tato ustanovení nevylučují vymezení akcelerační oblasti na jiných plochách. Vymezení akceleračních oblastí pro VTE výhradně na degradovaných nebo brownfieldových plochách nebylo s ohledem na prostorové nároky technologie větrných elektráren proveditelné.

Poř. č.	Připomínkové místo	Číslo jednací	Článek	AO	Připomínka	Vyhodnocení
					5) Dopady na obyvatele • hluk a jeho dlouhodobý vliv • blikání stínů (stroboskopický efekt) • změna charakteru bydlení • pokles hodnoty nemovitostí • není dostatečně vysvětleno, jak byla stanovena vzdálenost od obytné zástavby **6) Technická a bezpečnostní rizika** • odlet ledu z rotorů v zimě • zásah bleskem • požáry zařízení (obtížně zvládnutelné zásahy) • pád částí konstrukce • únik provozních kapalin • šíření požáru do krajiny • kontaminace půdy a vody Není jasné, kdo nese **odpovědnost za škody na zdraví a majetku**. **7) Kumulace vlivů** • sčítání hluku, zásahů do krajiny a vizuální zátěže • dopady více elektráren nejsou vyhodnoceny společně • výsledný dopad na životní prostředí i lidi může být výrazně vyšší **8) Rozpor se zákony ČR a EU** • správní řád (zákon č. 500/2004 Sb.) • ochrana přírody (zákon č. 114/1992 Sb.) • EIA (zákon č. 100/2001 Sb.) • ochrana půdy (zákon č. 334/1992 Sb.) • stavební zákon (zákon č. 283/2021 Sb.) • nesplnění podmínek směrnice EU RED III (nevhodně zvolená lokalita, nevyřešené dopady) • návrh může zasahovat do práva na příznivé životní prostředí a ochranu zdraví podle Listiny základních lidských práv a svobod (čl. 31, čl. 35, čl. 11) • porušení principu předběžné opatrnosti (čl. 191 SFEU), návrh je předkládán bez dostatečných podkladů a při existenci důvodných pochybností o jeho dopadech Navržené oblasti **mají zásadní střety s přírodou, krajinou, vodou i životem obyvatel.** Tyto problémy nejsou odstraněny, pouze částečně zmírňovány. Návrh nemá dostatečné podklady, neřeší varianty a nehodnotí kumulativní dopady, proto **požaduji vyloučení akceleračních oblastí z návrhu.**	Do územního opatření u akcelerační oblasti pro VTE je zapracována podmínka zpracování hlukové studie a minimalizace shadow flicker efektu. Ustanovení obecně závazných právních předpisů týkajících se hlukové zátěže nejsou uplatněním Změny č. 2 ÚRP porušena. Zadání Změny č. 2 ÚRP schválené vládou ČR nepožadovalo variantní řešení. Vlivy návrhu, včetně kumulativních vlivů, byly posouzeny na úrovni koncepce v rámci VVURÚ. Proběhlo hodnocení nulové varianty (platné znění ÚRP) vůči navrhované variantě (Změna č. 2
1570.	Uličník Matěj	MMR-35703-2026-81	99czzs	AOV98	**PŘIPOMÍNKA K NÁVRHU ZMĚNY Č. 2 ÚZEMNÍHO ROZVOJOVÉHO PLÁNU ČR (§ 97 zák. č. 283/2021 Sb., stavební zákon)** **PŘIPOMÍNKY K VYHODNOCENÍ VLIVŮ NÁVRHU ZMĚNY Č. 2 ÚZEMNÍHO ROZVOJOVÉHO PLÁNU NA UDRŽITELNÝ ROZVOJ ÚZEMÍ** **PŘIPOMÍNKY K NÁVRHŮM JEDNOTLIVÝCH ÚZEMNÍCH OPATŘENÍ K AKCELERAČNÍM OBLASTEM VYMEZENÝM V NÁVRHU ZMĚNY Č. 2 ÚZEMNÍHO ROZVOJOVÉHO PLÁNU** **I. Úvod** V souladu s možnosti uplatnit připomínky k návrhu Změny č. 2 Územního rozvojového plánu ČR (ÚRP ČR) podávám připomínku k vymezení akcelerační oblasti pro rozvoj výroby energie z větrné energie a rozvoj výroby energie z energie slunečního záření. **Vymezeni území dotčeného připomínkami**: obec Dřínov katastrální území 633101 kraj Zlínský	**Akceptováno.** Akcelerační oblast AOV98 – Tetětice byla vypuštěna.

Poř. č.	Připomínkové místo	Číslo jednací	Článek	AO	Připomínka	Vyhodnocení
					Územní opatření k **AOV98** a současně na širší území, které může být navrženým řešením přímo či nepřímo ovlivněno. Připomínku podávám: • jako osoba žijící v dotčeném území • jako vlastník nemovitosti v dotčeném území Jedná se o území s významnými krajinnými, přírodními a obytnými hodnotami, které nejsou návrhem dostatečně respektovány. Dopad návrhu na mou osobu spočívá v tom, že: BODY – **HLUK ZNIČENÍ KRAJINY** S návrhem týkajícím se Územního opatření k **AOV98** **nesouhlasím a požaduji jeho vyřazení nebo zásadní přepracování, neboť vykazuje závažné nedostatky** z hlediska zákonnosti, ochrany životního prostředí i dopadů na obyvatele v dané oblasti. **II. Zákonnost a nesoulad s právními předpisy ČR** **1) Rozpor se zákonem č. 500/2004 Sb., správní řád** > § 3 - nebyl zjištěn stav bez důvodných pochybnosti > § 68 - nedostatečné odůvodněni Návrh **je nepřezkoumatelný**, protože neobsahuje konkrétní podklady pro dané území. **2) Rozpor se zákonem č. 100/2001 sb. (EIA/SEA),** chybí posouzení: > kumulativních vlivů > variantního řešeni > konkrétních dopadů na území Dokumentace SEA **je neúplná a věcně nedostatečná.** **3) Rozpor se zákonem č. 114/1992 sb. (ochrana přírody a krajiny)** > ohroženi krajinného rázu (§ 12) > narušeni ekologické stability > zásah do biotopů a migračních tras **4) Rozpor se stavebním zákonem** > § 18 a § 19 - ochrana hodnot území > požadavek na udržitelný rozvoj Návrh představuje industrializaci volné krajiny **bez dostatečného odůvodnění.** **III. Nesoulad s právem Evropské unie** **I) Směrnice o ptácích (2009/147/ES) a o stanovištích (92/43/EHS)** > nelze vyloučit negativní vliv na chráněné druhy > chybí dostatečné biologické podklady **Rozpor** s požadavkem vyloučeni významného vlivu. **2) Směrnice EIA (2011/92/EU)** > nedostatečné zapojeni veřejnosti > nedostatečné vyhodnocení vlivů **3) Směrnice RED III (2023/2413)** nebyla doložena priorita využití: > zastavěných ploch	

Poř. č.	Připomínkové místo	Číslo jednací	Článek	AO	Připomínka	Vyhodnocení
					> brownfieldů > technicky narušených území Vymezení ve volné krajině je v **rozporu s principem minimalizace dopadů.** **4) Princip předběžné opatrnosti (Čl. 191 SFEU)** Politika Unie v oblasti životního prostředí přispívá k sledování následujících cílů: > zachování, ochrana a zlepšování kvality životního prostředí > ochrana lidského zdraví, > uvážlivé a racionální využíváni přírodních zdrojů, **5) Evropská úmluva o krajině (European Landscape Convention), ETS No. 176** > nedostatečná ochrana krajiny jako základní složky životního prostředí > ignorováni charakteru území > nedostatečné zapojení veřejnosti do rozhodování o zásazích do krajiny **6) Aarhuská úmluva (Convention on Access to Information, Public Participation in Decision-making and Access to Justice in Environmental Matters), 1998** > omezení práva veřejnosti na informace > omezení účasti veřejnosti na rozhodovacích procesech (pouze formální zapojení) > omezení práva veřejnosti na přistup k právní ochraně v záležitostech životního prostředí **IV. Nedostatky SEA a podkladů:** > absence terénních biologických průzkumů > práce pouze s mapovými podklady (nedostatečné) > chybí reálná data o výskytu druhů > variantní řešení > posouzení vlivu na zdraví Bez těchto podkladů **nelze učinit kvalifikovaný závěr.** **<u>V. Narušení krajiny a životního prostředí</u>** Navržené řešení povede k: • zásadní změně krajinného rázu • narušeni horizontů a dálkových pohledů • vzniku bariér v krajině • narušení ekologické konektivity • znehodnoceni zemědělské půdy • zničení migračních tras živočichů výška staveb (180 m a vyšší) **znamená nadregionální dopad.** **<u>VI. Dopady na obyvatele</u>** Návrh nedostatečně řeší negativní vliv na: • hluk a nízkofrekvenční hluk • stroboskopický efekt • světelné zatížení • kvalitu bydlení • hodnotu nemovitostí Tyto **vlivy nejsou řádně vyhodnoceny.**	

Poř. č.	Připomínkové místo	Číslo jednací	Článek	AO	Připomínka	Vyhodnocení
					<u>VII. Kumulativní a systémové dopady</u> Není řešeno: • souběžné působeni vice projektu • celkové zatíženi území • únosnost krajiny Hrozí **nevratná degradace území.** **<u>VIII. Absence variantního řešení</u>** Není doloženo, že byly posuzovány jiné lokality a méně konfliktní varianty, jedná se o porušení základního principu plánováni. Nebyla rovněž posouzena tzv. nulová varianta (varianta O), tedy stav území před realizaci záměru, což znemožňuje objektivní hodnocení dopadů. **<u>IX. Vyloučení EIA a nedostatečné posouzení vlivů</u>** Navržené vymezení akceleračních oblasti má zásadní dopad i z hlediska následného povolování záměrů, neboť v těchto oblastech dochází k omezeni, resp. vyloučení standardního posuzování vlivů na životní prostředí (EIA). O To vyšší nároky musí být kladeny na kvalitu, úplnost a konkrétnost podkladu a vyhodnocení vlivů na životní prostředí již na úrovni tohoto návrhu, neboť územní opatřeni dle ZOZE nemůže plnohodnotně nahradit individuální posouzení konkrétních záměrů. Předložený návrh však tyto požadavky nenaplňuje, zejména postrádá dostatečné vyhodnocení konkrétních lokálních dopadů kumulativních vlivů více záměrů v území a jejich dopadů na krajinný ráz, obytné prostředí a veřejné zdraví. **<u>X. Hlavní požadavek</u>** Navrhuji: I) **Vyřazeni výše uvedené akcelerační oblasti z návrhu** Nebo 2) Zároveň (pro případ, že nebude tomuto požadavku vyhověno) **požaduji, aby návrh změny č. 2 ÚRP ČR nebyl v této části schválen a byl vrácen k zásadnímu přepracová**ni, a to zejména po doplnění: · posouzeni vlivu na lokality Natura 2000 dle ČI. 6 odst. 3 směrnice 92/43/EHS · dostatečný biologický průzkumu odpovidající metodikám MŽP · hodnoceni vlivu na populace netopýrů · posouzeni kumulativních vlivů v širším území · hodnoceni dopadů na krajinný ráz · hodnocení dopadů na využiti nemovitostí vlastníků v dosahu navrhovaných 500 m od obytné zástavby a přímý dopad vymezeni AO na výkon vlastnických práv těchto vlastníků, včetně uvedení metodiky, podle které se určuje vzdálenost od zastavěného území · zdůvodnění nevyužití brownfieldů a narušených území uvedených v Národní databázi Brownfieldů. Do doby doplněni těchto podkladů nelze území považovat za způsobilé pro vymezení akcelerační oblasti. Podané připomínky jsou blanketní, podatel si vymezuje právo připomínky doplnit ve lhůtě 15 dnů ode dne veřejného projednáni. **<u>XI. Závěr</u>** Návrh v předložené podobě není dostatečně odůvodněný, není podložen odbornými daty, je v rozporu s právními předpisy ČR i EU a může mít závažné dopady na krajinu, životní prostředí i obyvatele, proto požaduji vyřazení Územního opatření k AOV98 z Návrhu Změny č. 2 Územního rozvojového plánu ČR. Pro případ, že	

Poř. č.	Připomínkové místo	Číslo jednací	Článek	AO	Připomínka	Vyhodnocení
					tomuto požadavku nebude vyhověno, požaduji zásadní přepracování Návrhu Změny č. 2 URP ČR tak, aby byl v souladu s právními předpisy a byly řádně vyhodnoceny jeho dopady. Žádám, aby tato připomínka byla řádně vypořádána v souladu se zákonem a aby bylo uvedeno konkrétní odůvodnění přijatého řešení.	
1571.	Čechurová Kateřina	MMR-35705-2026-81	99ci	AOV25	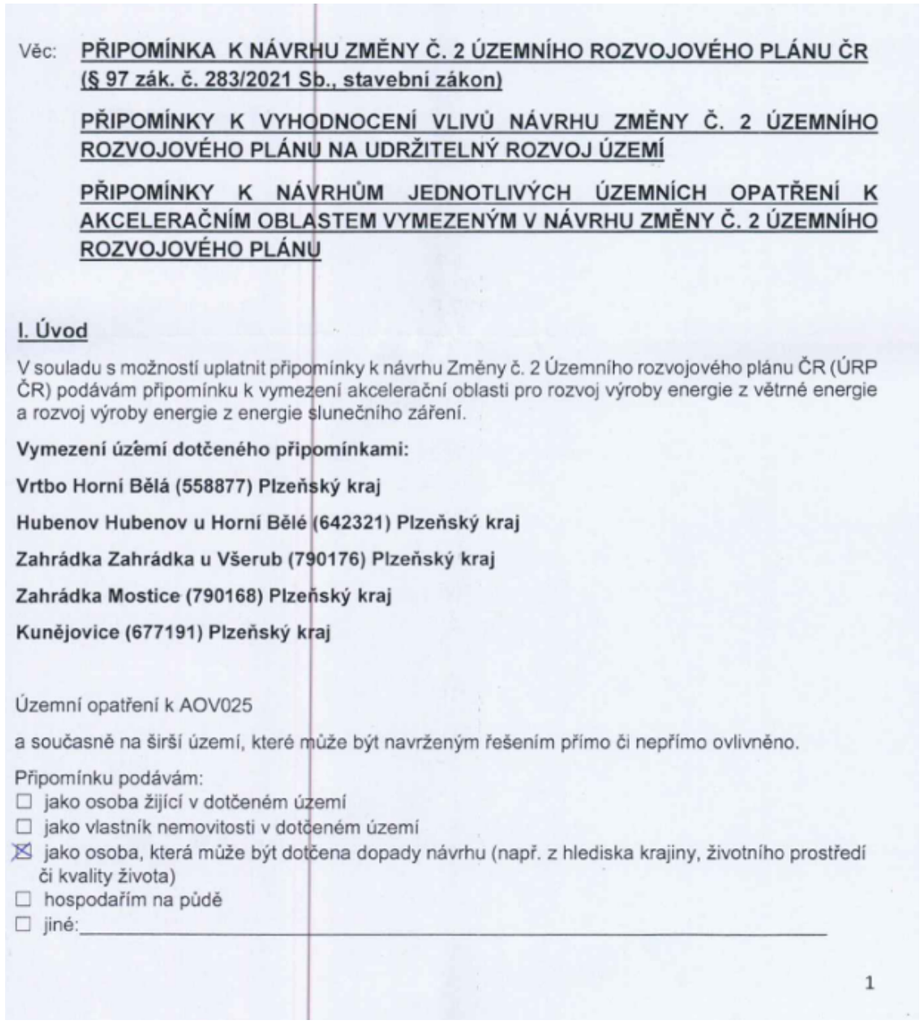 Věc: PŘIPOMÍNKA K NÁVRHU ZMĚNY Č. 2 ÚZEMNÍHO ROZVOJOVÉHO PLÁNU ČR (§ 97 zák. č. 283/2021 Sb., stavební zákon) PŘIPOMÍNKY K VYHODNOCENÍ VLIVŮ NÁVRHU ZMĚNY Č. 2 ÚZEMNÍHO ROZVOJOVÉHO PLÁNU NA UDRŽITELNÝ ROZVOJ ÚZEMÍ PŘIPOMÍNKY K NÁVRHŮM JEDNOTLIVÝCH ÚZEMNÍCH OPATŘENÍ K AKCELERAČNÍM OBLASTEM VYMEZENÝM V NÁVRHU ZMĚNY Č. 2 ÚZEMNÍHO ROZVOJOVÉHO PLÁNU I. Úvod V souladu s možností uplatnit připomínky k návrhu Změny č. 2 Územního rozvojového plánu ČR (ÚRP ČR) podávám připomínku k vymezení akcelerační oblasti pro rozvoj výroby energie z větrné energie a rozvoj výroby energie z energie slunečního záření. **Vymezení území dotčeného připomínkami:** **Vrtbo Horní Bělá (558877) Plzeňský kraj** **Hubenov Hubenov u Horní Bělé (642321) Plzeňský kraj** **Zahrádka Zahrádka u Všerub (790176) Plzeňský kraj** **Zahrádka Mostice (790168) Plzeňský kraj** **Kunějovice (677191) Plzeňský kraj** Územní opatření k AOV025 a současně na širší území, které může být navrženým řešením přímo či nepřímo ovlivněno. Připomínku podávám: ☐ jako osoba žijící v dotčeném území ☐ jako vlastník nemovitosti v dotčeném území ☒ jako osoba, která může být dotčena dopady návrhu (např. z hlediska krajiny, životního prostředí či kvality života) ☐ hospodařím na půdě ☐ jiné:_____ 1	**Neakceptováno.** Podatelka vznáší věcně podloženou připomínku k AOV25, v níž poukazuje na charakter dotčeného území s kompaktní sítí venkovských sídel (Horní Bělá, Hubenov, Zahrádka, Kunějovice) v těsné blízkosti Přírodní rezervace Hůrky a Přírodního parku Manětínská, a upozorňuje na rizika hluku, stroboskopického efektu, narušení hydrologického režimu mokřadních biotopů, dopadů na ptáky a netopýry, vysychání zemědělské krajiny a poklesu hodnoty nemovitostí. Vymezení AOV25 Zahrádka je výsledkem odborného posouzení, které tyto skutečnosti zohledňuje, a pořizovatel neshledal důvod pro vypuštění oblasti z návrhu Z2 ÚRP. Vymezení akcelerační oblasti proběhlo na základě biologického posouzení konkrétního navrhovaného území podle § 11 odst. 3 resp. 4 ZOZE, jehož výsledky spolu s výsledky vyhodnocení vlivů na životní prostředí (SEA/VVURÚ, Příloha 5 k Z2 ÚRP) byly zapracovány do návrhu Změny č. 2 ÚRP; oblasti, u nichž autorizované osoby identifikovaly významné negativní nebo kumulativní vlivy, byly ze Z2 ÚRP vyloučeny (odůvodnění Z2 ÚRP, odst. 32). Zpracování VVURÚ odpovídá obsahem i strukturou požadavkům přílohy č. 4 stavebního zákona; jde o hodnocení na úrovni koncepce, nikoli na úrovni konkrétních záměrů, a tomu odpovídá i míra podrobnosti použitých podkladů. Vyhodnocení vlivů na lokality soustavy Natura 2000 bylo provedeno v souladu s § 45i zákona č. 114/1992 Sb. jako součást VVURÚ a odpovídá požadavkům čl. 6 směrnice o stanovištích. Problematika krajinného rázu byla posuzována v rámci VVURÚ, a to jak z hlediska navrhovaného souboru akceleračních oblastí jako celku, tak pro jednotlivé oblasti v kartách akceleračních oblastí (viz příloha č. 2 vyhodnocení vlivů). Vliv na krajinný ráz byl jedním z důvodů, proč bylo 16 původně uvažovaných akceleračních oblastí z návrhu zcela vypuštěno, a u 48 ze zbývajících 80 oblastí pro VTE byl snížen limit maximální výšky větrných elektráren. Záměry v akcelerační oblasti podléhají posouzení vlivů dle § 11 ZOZE v rámci jednotného environmentálního stanoviska; Konkrétní záměry se nadále povolují v souladu se stavebním zákonem za podmínek stanovených v územním opatření.

Poř. č.	Připomínkové místo	Číslo jednací	Článek	AO	Připomínka	Vyhodnocení
					Jedná se o území s významnými krajinnými, přírodními a obytnými hodnotami, které nejsou návrhem dostatečně respektovány. Dopad návrhu na mou osobu spočívá v tom, že záměr výstavby větrných elektráren v katastrálních územích obcí Hubenov, Horní Bělá, Zahrádka a Kunějovice představuje **nepřiměřený a nepřijatelný zásah do krajiny, životního prostředí i kvality života obyvatel dotčeného území**. Navrhovaná výstavba větrných elektráren v katastrálních územích obcí Hubenov, Horní Bělá, Zahrádka a Kunějovice podle mého názoru představuje **zásadní a nepřiměřený zásah do kvality životního prostředí, krajinného rázu i každodenního života obyvatel této oblasti**, včetně mé osoby. Území je tvořeno relativně kompaktní sítí venkovských sídel, mezi nimiž se vzdálenosti pohybují přibližně mezi 1,5 až 2 km. Nejde tedy o izolovanou lokalitu, ale o prostor, kde jsou jednotlivé obce vzájemně provázány jak krajinářsky, tak funkčně. Zároveň se jedná o intenzivně využívanou zemědělskou oblast s výskytem farem a produkčních ploch, kde by realizace záměru znamenala zásah nejen do vzhledu krajiny, ale i do jejího hospodářského využití. Dotčené území má současně významné přírodní hodnoty. V jeho blízkosti se nachází Přírodní rezervace Hůrky, která je součástí soustavy Natura 2000, a rovněž Přírodní park Manětínská, jehož účelem je ochrana dochovaného krajinného rázu. Umístění větrných elektráren o výšce kolem 250 m do takto citlivého prostoru je v rozporu s principem ochrany krajiny, neboť by došlo k její zásadní vizuální i funkční transformaci. Z hlediska umisťování obdobných zařízení v Evropě je běžné uvažovat s odstupem v řádu kilometrů. V řadě případů se doporučuje vzdálenost minimálně 1,5–2,5 km od obytné zástavby, zejména u vysokých turbín. Pokud je záměr situován blíže, nelze vyloučit negativní vlivy na obyvatele, a to ani při splnění formálních hygienických limitů. Vedle slyšitelného hluku je nutné upozornit i na produkci **nízkofrekvenčního hluku a infrazvuku**, který se může šířit na velké vzdálenosti a působit dlouhodobě. Tento typ zatížení bývá spojován se zhoršením spánku, únavou či zvýšenou mírou stresu. Současně je třeba zmínit i tzv. **stroboskopický efekt**, kdy rotující listy vrhají pohyblivé stíny do obytných prostor, což může být pro obyvatele obtěžující až zdravotně problematické. Záměr může mít rovněž dopady na **místní mikroklima a vodní režim**. Odborné studie poukazují na to, že větrné elektrárny mění proudění vzduchu a zvyšují turbulenci, což může vést k promíchávání vzduchových vrstev a následně ke změnám teploty a vlhkosti při zemském povrchu. Tyto procesy mohou podporovat vyšší výpar vody z půdy a potenciálně přispívat k jejímu vysychání. V zemědělsky využívané krajině je tento aspekt zvláště významný. Další riziko představuje narušení **hydrologických poměrů** v důsledku stavebních zásahů (základy, přístupové komunikace, odvodnění). V blízkosti mokřadních lokalit, jako je rezervace Hůrky, může i relativně malá změna vodního režimu vést k degradaci cenných biotopů. Nelze opomenout ani vliv na **faunu**, zejména ptactvo a netopýry, u nichž je dlouhodobě prokazováno riziko kolizí s rotory nebo narušení migračních tras. Území s mozaikou lesů, luk a mokřadů přitom tvoří důležité habitaty pro řadu druhů. Z pohledu obyvatel je významný také **socioekonomický dopad** – snížení atraktivity území pro bydlení, pokles hodnoty nemovitostí a změna charakteru venkovského prostředí směrem k průmyslovému využití. Současně považuji za zásadní nedostatek, že není dostatečně řešena otázka budoucí likvidace zařízení. Zejména není zřejmé, jak bude naloženo s masivními betonovými základy a další infrastrukturou po ukončení životnosti elektráren. Tyto povinnosti jsou přitom v plném rozsahu přeneseny na investora, přičemž existuje reálné riziko, že v případě jeho zániku nebo ekonomické neudržitelnosti projektu zůstane ekologická zátěž na místě, aniž by ji převzal stát. S návrhem týkajícím se Územního opatření k AOV025 **nesouhlasím** a požaduji jeho **vyřazení nebo naprosto zásadní přepracování**, neboť vykazuje závažné nedostatky z hlediska zákonnosti, ochrany životního prostředí i dopadů na obyvatele v dané oblasti. 2	Ustanovení § 4 odst. 3 ZOZE ve spojení s čl. 15c směrnice RED III stanoví typová území, která mají být při vymezování akceleračních oblastí upřednostněna (plochy narušené těžbou, brownfieldy, degradovaná půda, někdejší vojenské plochy); tato ustanovení nevylučují vymezení akcelerační oblasti na jiných plochách. Vymezení akceleračních oblastí pro VTE výhradně na degradovaných nebo brownfieldových plochách nebylo s ohledem na prostorové nároky technologie větrných elektráren proveditelné. Do územního opatření u akcelerační oblasti pro VTE je zapracována podmínka zpracování hlukové studie a minimalizace shadow flicker efektu. Ustanovení obecně závazných právních předpisů týkajících se hlukové zátěže nejsou uplatněním Změny č. 2 ÚRP porušena. Zadání Změny č. 2 ÚRP schválené vládou ČR nepožadovalo variantní řešení. Vlivy návrhu, včetně kumulativních vlivů, byly posouzeny na úrovni koncepce v rámci VVURÚ. Proběhlo hodnocení nulové varianty (platné znění ÚRP) vůči navrhované variantě (Změna č. 2

Poř. č.	Připomínkové místo	Číslo jednací	Článek	AO	Připomínka	Vyhodnocení
					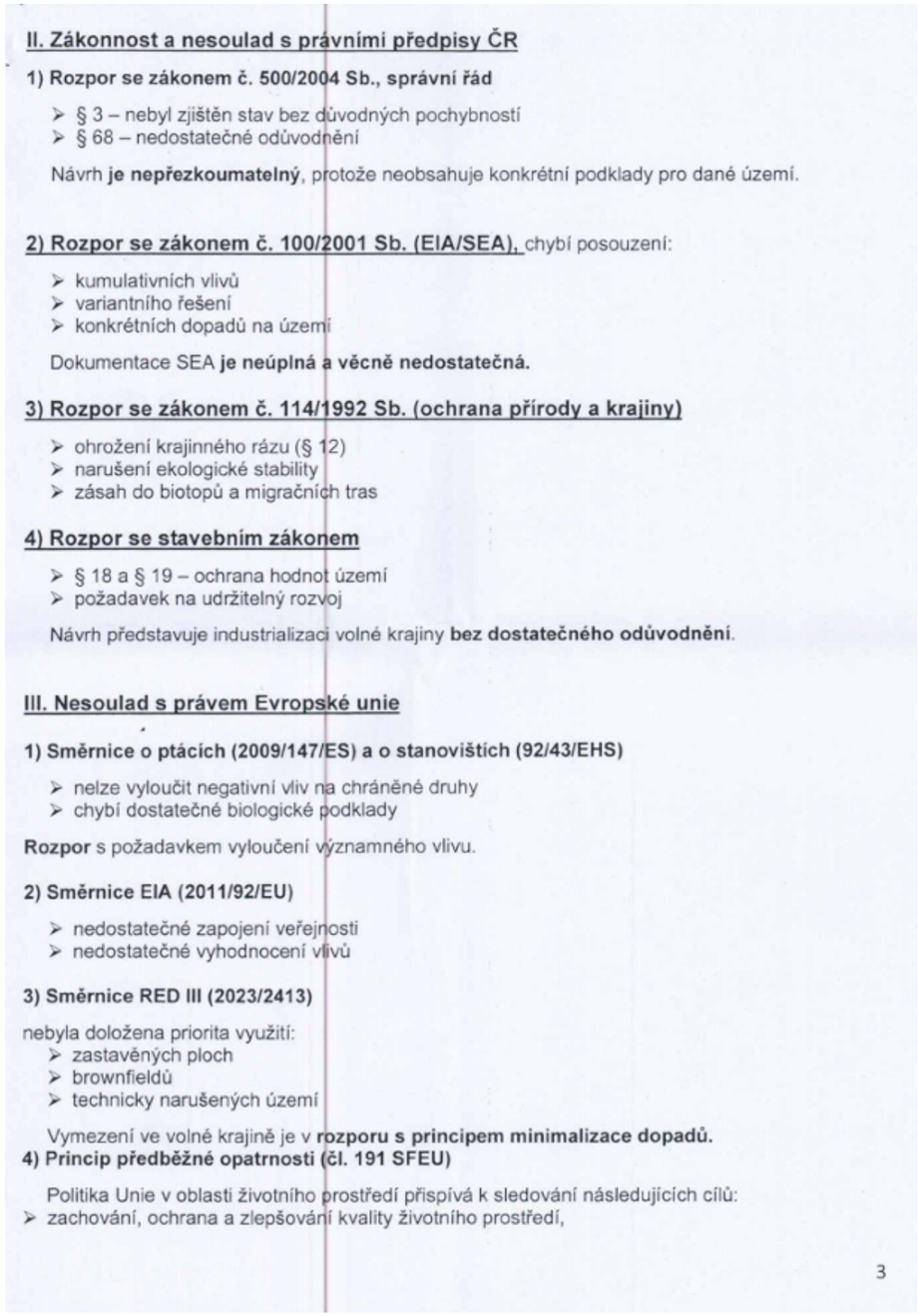	

II. Zákonnost a nesoulad s právními předpisy ČR

1) Rozpor se zákonem č. 500/2004 Sb., správní řád

- § 3 – nebyl zjištěn stav bez důvodných pochybností
- § 68 – nedostatečné odůvodnění

Návrh **je nepřezkoumatelný**, protože neobsahuje konkrétní podklady pro dané území.

2) Rozpor se zákonem č. 100/2001 Sb. (EIA/SEA), chybí posouzení:

- kumulativních vlivů
- variantního řešení
- konkrétních dopadů na území

Dokumentace SEA **je neúplná a věcně nedostatečná.**

3) Rozpor se zákonem č. 114/1992 Sb. (ochrana přírody a krajiny)

- ohrožení krajinného rázu (§ 12)
- narušení ekologické stability
- zásah do biotopů a migračních tras

4) Rozpor se stavebním zákonem

- § 18 a § 19 – ochrana hodnot území
- požadavek na udržitelný rozvoj

Návrh představuje industrializaci volné krajiny **bez dostatečného odůvodnění**.

III. Nesoulad s právem Evropské unie

1) Směrnice o ptácích (2009/147/ES) a o stanovištích (92/43/EHS)

- nelze vyloučit negativní vliv na chráněné druhy
- chybí dostatečné biologické podklady

Rozpor s požadavkem vyloučení významného vlivu.

2) Směrnice EIA (2011/92/EU)

- nedostatečné zapojení veřejnosti
- nedostatečné vyhodnocení vlivů

3) Směrnice RED III (2023/2413)

nebyla doložena priorita využití:

- zastavěných ploch
- brownfieldů
- technicky narušených území

Vymezení ve volné krajině je v **rozporu s principem minimalizace dopadů.**

4) Princip předběžné opatrnosti (čl. 191 SFEU)

Politika Unie v oblasti životního prostředí přispívá k sledování následujících cílů:

- zachování, ochrana a zlepšování kvality životního prostředí,

3

Poř. č.	Připomínkové místo	Číslo jednací	Článek	AO	Připomínka	Vyhodnocení
					➢ ochrana lidského zdraví, ➢ uvážlivé a racionální využívání přírodních zdrojů, **5) Evropská úmluva o krajině (European Landscape Convention), ETS No. 176** ➢ nedostatečná ochrana krajiny jako základní složky životního prostředí ➢ ignorování charakteru území ➢ nedostatečné zapojení veřejnosti do rozhodování o zásazích do krajiny **6) Aarhuská úmluva (Convention on Access to Information, Public Participation in Decision-making and Access to Justice in Environmental Matters), 1998** ➢ omezení práva veřejnosti na informace ➢ omezení účasti veřejnosti na rozhodovacích procesech (pouze formální zapojení) ➢ omezení práva veřejnosti na přístup k právní ochraně v záležitostech životního prostředí **IV. Nedostatky SEA a podkladů** ➢ absence terénních biologických průzkumů ➢ práce pouze s mapovými podklady (nedostatečné) ➢ chybí reálná data o výskytu druhů ➢ variantní řešení ➢ posouzení vlivu na zdraví Bez těchto podkladů **nelze učinit kvalifikovaný závěr**. **V. Narušení krajiny a životního prostředí** Navržené řešení povede k: ➢ zásadní změně krajinného rázu ➢ narušení horizontů a dálkových pohledů ➢ vzniku bariér v krajině ➢ narušení ekologické konektivity ➢ znehodnocení zemědělské půdy ➢ zničení migračních tras živočichů Výška staveb (180 m a vyšší) **znamená nadregionální dopad**. **VI. Dopady na obyvatele** Návrh nedostatečně řeší negativní vliv na: ➢ hluk a nízkofrekvenční hluk ➢ stroboskopický efekt ➢ světelné zatížení ➢ kvalitu bydlení ➢ hodnotu nemovitostí Tyto **vlivy nejsou řádně vyhodnoceny.** **VII. Kumulativní a systémové dopady** Není řešeno: 4	

Poř. č.	Připomínkové místo	Číslo jednací	Článek	AO	Připomínka	Vyhodnocení
					➢ souběžné působení více projektů ➢ celkové zatížení území ➢ únosnost krajiny Hrozí **nevratná degradace území**. **VIII. Absence variantního řešení** Není doloženo, že byly posuzovány jiné lokality a méně konfliktní varianty, jedná se o porušení základního principu plánování. Nebyla rovněž posouzena tzv. nulová varianta (varianta 0), tedy stav území před realizací záměru, což znemožňuje objektivní hodnocení dopadů. **IX. Vyloučení EIA a nedostatečné posouzení vlivů** Navržené vymezení akceleračních oblastí má zásadní dopad i z hlediska následného povolování záměrů, neboť v těchto oblastech dochází k omezení, resp. vyloučení standardního posuzování vlivů na životní prostředí (EIA). O to vyšší nároky musí být kladeny na kvalitu, úplnost a konkrétnost podkladů a vyhodnocení vlivů na životní prostředí již na úrovni tohoto návrhu, neboť územní opatření dle ZOZE nemůže plnohodnotně nahradit individuální posouzení konkrétních záměrů. Předložený návrh však tyto požadavky nenaplňuje, zejména postrádá dostatečné vyhodnocení konkrétních lokálních dopadů, kumulativních vlivů více záměrů v území a jejich dopadů na krajinný ráz, obytné prostředí a veřejné zdraví. **X. Hlavní požadavek** Navrhuji: 1) **Vyřazení výše uvedené akcelerační oblasti z návrhu** nebo 2) Zároveň (pro případ, že nebude tomuto požadavku vyhověno) **požaduji, aby návrh změny č. 2 ÚRP ČR nebyl v této části schválen a byl vrácen k zásadnímu přepracování**, a to zejména po doplnění: • posouzení vlivu na lokality Natura 2000 dle čl. 6 odst. 3 směrnice 92/43/EHS • dostatečný biologický průzkumu odpovídající metodikám MŽP v různých ročních obdobích • hodnocení vlivu na populace netopýrů • posouzení kumulativních vlivů v širším území • hodnocení dopadů na krajinný ráz • hodnocení dopadů na využití nemovitostí vlastníků v dosahu navrhovaných 500 m od obytné zástavby a přímý dopad vymezení AO na výkon vlastnických práv těchto vlastníků, včetně uvedení metodiky, podle které se určuje vzdálenost od zastavěného území • zdůvodnění nevyužití brownfieldů a narušených území uvedených v Národní databázi brownfieldů Do doby doplnění těchto podkladů nelze území považovat za způsobilé pro vymezení akcelerační oblasti. 5	

Poř. č.	Připomínkové místo	Číslo jednací	Článek	AO	Připomínka	Vyhodnocení
					Podané připomínky jsou blanketní, podatel si vymezuje právo připomínky doplnit ve lhůtě 15 dnů ode dne veřejného projednání. **XI. Závěr** Návrh v předložené podobě není dostatečně odůvodněný, není podložen odbornými daty, je v rozporu s právními předpisy ČR i EU a může mít závažné dopady na krajinu, životní prostředí i obyvatele, proto požaduji především vyřazení Územního opatření k AOV025 z návrhu Změny č. 2 Územního rozvojového plánu ČR. Pro případ, že tomuto požadavku nebude vyhověno, požaduji zásadní přepracování Návrhu Změny č. 2 ÚRP ČR tak, aby byl v souladu s právními předpisy a byly řádně vyhodnoceny jeho dopady. Žádám, aby tato připomínka byla řádně vypořádána v souladu se zákonem a aby bylo uvedeno konkrétní odůvodnění přijatého řešení.	
1572.	Ovčačíková Ladislava	MMR-35707-2026-81	99czzs	AOV98	**PŘIPOMÍNKA K NÁVRHU ZMĚNY Č. 2 ÚZEMNÍHO ROZVOJOVÉHO PLÁNU ČR (§ 97 zák. č. 283/2021 Sb., stavební zákon)** **PŘIPOMÍNKY K VYHODNOCENÍ VLIVŮ NÁVRHU ZMĚNY Č. 2 ÚZEMNÍHO ROZVOJOVÉHO PLÁNU NA UDRŽITELNÝ ROZVOJ ÚZEMÍ** **PŘIPOMÍNKY K NÁVRHŮM JEDNOTLIVÝCH ÚZEMNÍCH OPATŘENÍ K AKCELERAČNÍM OBLASTEM VYMEZENÝM V NÁVRHU ZMĚNY Č. 2 ÚZEMNÍHO ROZVOJOVÉHO PLÁNU** **I. Úvod** V souladu s možnosti uplatnit připomínky k návrhu Změny č. 2 Územního rozvojového plánu ČR (ÚRP ČR) podávám připomínku k vymezení akcelerační oblasti pro rozvoj výroby energie z větrné energie a rozvoj výroby energie z energie slunečního záření. **Vymezeni území dotčeného připomínkami**: obec Dřínov katastrální území 633101 kraj Zlínský Územní opatřeni k **AOV98** a současně na širší území, které může být navrženým řešením přímo či nepřímo ovlivněno. Připomínku podávám: • jako osoba žijící v dotčeném území • jako vlastník nemovitosti v dotčeném území Jedná se o území s významnými krajinnými, přírodními a obytnými hodnotami, které nejsou návrhem dostatečně respektovány. Dopad návrhu na mou osobu spočívá v tom, že: BODY – **VIZ BODY VÝŠE** S návrhem týkajícím se Územního opatřeni k **AOV98** **nesouhlasím a požaduji jeho vyřazení nebo zásadní přepracování, neboť vykazuje závažné nedostatky** z hlediska zákonnosti, ochrany životního prostředí i dopadů na obyvatele v dané oblasti. **II. Zákonnost a nesoulad s právními předpisy ČR** **1) Rozpor se zákonem č. 500/2004 Sb., správní řád** > § 3 - nebyl zjištěn stav bez důvodných pochybnosti > § 68 - nedostatečné odůvodněni Návrh **je nepřezkoumatelný**, protože neobsahuje konkrétní podklady pro dané území. **2) Rozpor se zákonem č. 100/2001 sb. (EIA/SEA),** chybí posouzení:	**Akceptováno.** Akcelerační oblast AOV98 – Tetětice byla vypuštěna.

Poř. č.	Připomínkové místo	Číslo jednací	Článek	AO	Připomínka	Vyhodnocení
					> kumulativních vlivů > variantního řešeni > konkrétních dopadů na území Dokumentace SEA **je neúplná a věcně nedostatečná.** **<u>3) Rozpor se zákonem č. 114/1992 sb. (ochrana přírody a krajiny)</u>** > ohroženi krajinného rázu (§ 12) > narušeni ekologické stability > zásah do biotopů a migračních tras **<u>4) Rozpor se stavebním zákonem</u>** > § 18 a § 19 - ochrana hodnot území > požadavek na udržitelný rozvoj Návrh představuje industrializaci volné krajiny **bez dostatečného odůvodnění.** **<u>III. Nesoulad s právem Evropské unie</u>** **I) Směrnice o ptácích (2009/147/ES) a o stanovištích (92/43/EHS)** > nelze vyloučit negativní vliv na chráněné druhy > chybí dostatečné biologické podklady **Rozpor** s požadavkem vyloučeni významného vlivu. **2) Směrnice EIA (2011/92/EU)** > nedostatečné zapojeni veřejnosti > nedostatečné vyhodnocení vlivů **3) Směrnice RED III (2023/2413)** nebyla doložena priorita využití: > zastavěných ploch > brownfieldů > technicky narušených území Vymezení ve volné krajině je v **rozporu s principem minimalizace dopadů.** **4) Princip předběžné opatrnosti (Čl. 191 SFEU)** Politika Unie v oblasti životního prostředí přispívá k sledování následujících cílů: > zachování, ochrana a zlepšování kvality životního prostředí > ochrana lidského zdraví, > uvážlivé a racionální využíváni přírodních zdrojů, **5) Evropská úmluva o krajině (European Landscape Convention), ETS No. 176** > nedostatečná ochrana krajiny jako základní složky životního prostředí > ignorováni charakteru území > nedostatečné zapojení veřejnosti do rozhodování o zásazích do krajiny **6) Aarhuská úmluva (Convention on Access to Information, Public Participation in Decision-making and Access to Justice in Environmental Matters), 1998** > omezení práva veřejnosti na informace > omezení účasti veřejnosti na rozhodovacích procesech (pouze formální zapojení) > omezení práva veřejnosti na přistup k právní ochraně v záležitostech životního prostředí	

Příloha č. 5i – Vyhodnocení připomínek obcí a veřejnosti

Poř. č.	Připomínkové místo	Číslo jednací	Článek	AO	Připomínka	Vyhodnocení
					IV. Nedostatky SEA a podkladů: > absence terénních biologických průzkumů > práce pouze s mapovými podklady (nedostatečné) > chybí reálná data o výskytu druhů > variantní řešení > posouzení vlivu na zdraví Bez těchto podkladů **nelze učinit kvalifikovaný závěr.** **<u>V. Narušení krajiny a životního prostředí</u>** Navržené řešení povede k: • zásadní změně krajinného rázu • narušeni horizontů a dálkových pohledů • vzniku bariér v krajině • narušení ekologické konektivity • znehodnoceni zemědělské půdy • zničení migračních tras živočichů výška staveb (180 m a vyšší) **znamená nadregionální dopad.** **<u>VI. Dopady na obyvatele</u>** Návrh nedostatečně řeší negativní vliv na: • hluk a nízkofrekvenční hluk • stroboskopický efekt • světelné zatížení • kvalitu bydlení • hodnotu nemovitostí Tyto **vlivy nejsou řádně vyhodnoceny.** **<u>VII. Kumulativní a systémové dopady</u>** Není řešeno: • souběžné působeni vice projektu • celkové zatíženi území • únosnost krajiny Hrozí **nevratná degradace území.** **<u>VIII. Absence variantního řešení</u>** Není doloženo, že byly posuzovány jiné lokality a méně konfliktní varianty, jedná se o porušení základního principu plánováni. Nebyla rovněž posouzena tzv. nulová varianta (varianta O), tedy stav území před realizaci záměru, což znemožňuje objektivní hodnocení dopadů. **<u>IX. Vyloučení EIA a nedostatečné posouzení vlivů</u>** Navržené vymezení akceleračních oblasti má zásadní dopad i z hlediska následného povolování záměrů, neboť v těchto oblastech dochází k omezeni, resp. vyloučení standardního posuzování vlivů na životní prostředí (EIA). O To vyšší nároky musí být kladeny na kvalitu, úplnost a konkrétnost podkladu a vyhodnocení vlivů na životní prostředí již na úrovni tohoto návrhu, neboť územní opatřeni dle ZOZE nemůže plnohodnotně nahradit individuální posouzení konkrétních záměrů.	

Poř. č.	Připomínkové místo	Číslo jednací	Článek	AO	Připomínka	Vyhodnocení
					Předložený návrh však tyto požadavky nenaplňuje, zejména postrádá dostatečné vyhodnocení konkrétních lokálních dopadů kumulativních vlivů více záměrů v území a jejich dopadů na krajinný ráz, obytné prostředí a veřejné zdraví. **X. Hlavní požadavek** Navrhuji: I) **Vyřazeni výše uvedené akcelerační oblasti z návrhu** Nebo 2) Zároveň (pro případ, že nebude tomuto požadavku vyhověno) **požaduji, aby návrh změny č. 2 ÚRP ČR nebyl v této části schválen a byl vrácen k zásadnímu přepracován**i, a to zejména po doplnění: · posouzeni vlivu na lokality Natura 2000 dle ČI. 6 odst. 3 směrnice 92/43/EHS · dostatečný biologický průzkumu odpovidající metodikám MŽP · hodnoceni vlivu na populace netopýrů · posouzeni kumulativních vlivů v širším území · hodnoceni dopadů na krajinný ráz · hodnocení dopadů na využiti nemovitostí vlastníků v dosahu navrhovaných 500 m od obytné zástavby a přímý dopad vymezeni AO na výkon vlastnických práv těchto vlastníků, včetně uvedení metodiky, podle které se určuje vzdálenost od zastavěného území · zdůvodnění nevyužití brownfieldů a narušených území uvedených v Národní databázi Brownfieldů. Do doby doplněni těchto podkladů nelze území považovat za způsobilé pro vymezení akcelerační oblasti. Podané připomínky jsou blanketní, podatel si vymezuje právo připomínky doplnit ve lhůtě 15 dnů ode dne veřejného projednáni. **XI. Závěr** Návrh v předložené podobě není dostatečně odůvodněný, není podložen odbornými daty, je v rozporu s právními předpisy ČR i EU a může mít závažné dopady na krajinu, životní prostředí i obyvatele, proto požaduji vyřazení Územního opatření k AOV98 z Návrhu Změny č. 2 Územního rozvojového plánu ČR. Pro případ, že tomuto požadavku nebude vyhověno, požaduji zásadní přepracování Návrhu Změny č. 2 URP ČR tak, aby byl v souladu s právními předpisy a byly řádně vyhodnoceny jeho dopady. Žádám, aby tato připomínka byla řádně vypořádána v souladu se zákonem a aby bylo uvedeno konkrétní odůvodnění přijatého řešení.	
1573.	Vébrová Květoslava	MMR-35708-2026-81	99cze, 99czp, 99czq	AOV51, AOV62, AOV63		**Akceptováno částečně.** Podatelka nesouhlasí s vymezením akceleračních oblastí AOV51 Řenče, AOV62 Střížovice a AOV63 Únětice v Plzeňském kraji a požaduje jejich vyřazení nebo zásadní přepracování. Poukazuje na tvrzené rozpory s právními předpisy ČR i EU, nedostatečnost dokumentace SEA, negativní dopady na krajinný ráz, zemědělskou půdu, biodiverzitu, zdraví obyvatel a vlastnická práva. Akcelerační oblasti AOV51 Řenče a AOV62 Střížovice obstojí věcně i procesně; připomínce v tomto rozsahu nebylo vyhověno. Vymezení akcelerační oblasti proběhlo na základě biologického posouzení konkrétního navrhovaného území podle § 11 odst. 3 resp. 4 ZOZE, jehož výsledky spolu s výsledky vyhodnocení vlivů na životní prostředí (SEA/VVURÚ, Příloha 5 k Z2 ÚRP) byly zapracovány

Poř. č.	Připomínkové místo	Číslo jednací	Článek	AO	Připomínka	Vyhodnocení
					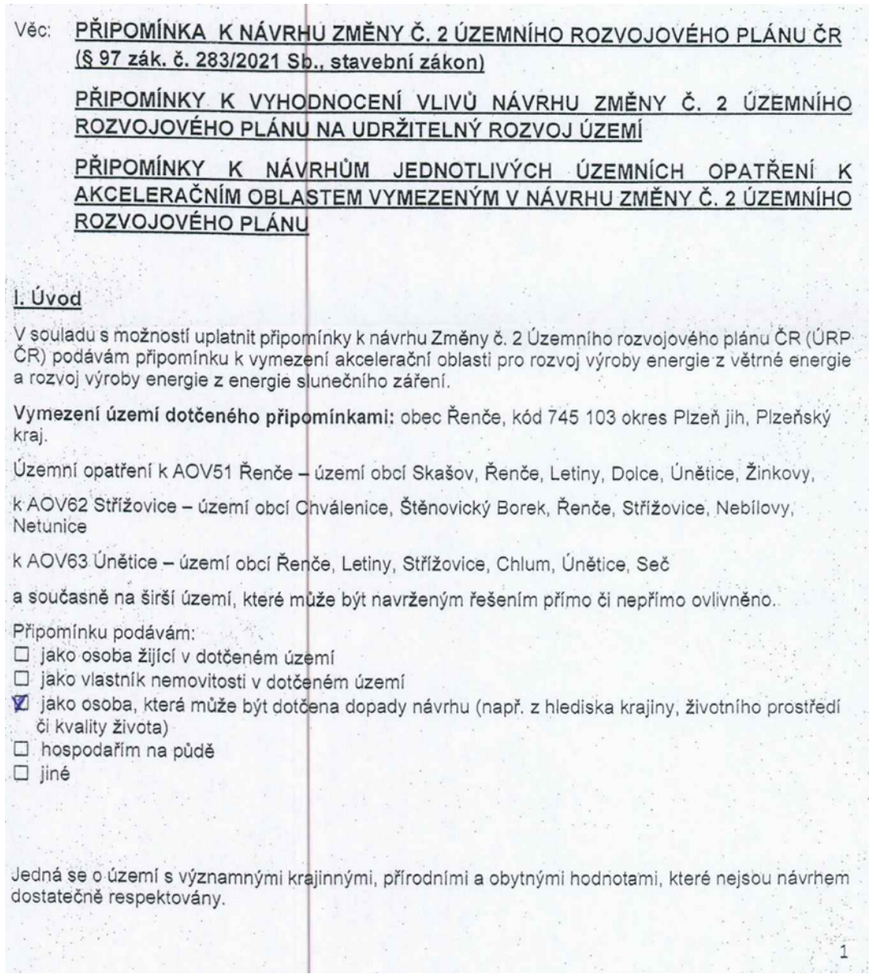 Věc: PŘIPOMÍNKA K NÁVRHU ZMĚNY Č. 2 ÚZEMNÍHO ROZVOJOVÉHO PLÁNU ČR (§ 97 zák. č. 283/2021 Sb., stavební zákon) PŘIPOMÍNKY K VYHODNOCENÍ VLIVŮ NÁVRHU ZMĚNY Č. 2 ÚZEMNÍHO ROZVOJOVÉHO PLÁNU NA UDRŽITELNÝ ROZVOJ ÚZEMÍ PŘIPOMÍNKY K NÁVRHŮM JEDNOTLIVÝCH ÚZEMNÍCH OPATŘENÍ K AKCELERAČNÍM OBLASTEM VYMEZENÝM V NÁVRHU ZMĚNY Č. 2 ÚZEMNÍHO ROZVOJOVÉHO PLÁNU I. Úvod V souladu s možností uplatnit připomínky k návrhu Změny č. 2 Územního rozvojového plánu ČR (ÚRP ČR) podávám připomínku k vymezení akcelerační oblasti pro rozvoj výroby energie z větrné energie a rozvoj výroby energie z energie slunečního záření. **Vymezení území dotčeného připomínkami:** obec Řenče, kód 745 103 okres Plzeň jih, Plzeňský kraj. Územní opatření k AOV51 Řenče – území obcí Skašov, Řenče, Letiny, Dolce, Únětice, Žinkovy, k AOV62 Střížovice – území obcí Chválenice, Štěnovický Borek, Řenče, Střížovice, Nebílovy, Netunice k AOV63 Únětice – území obcí Řenče, Letiny, Střížovice, Chlum, Únětice, Seč a současně na širší území, které může být navrženým řešením přímo či nepřímo ovlivněno. Připomínku podávám: ☐ jako osoba žijící v dotčeném území ☐ jako vlastník nemovitosti v dotčeném území ☑ jako osoba, která může být dotčena dopady návrhu (např. z hlediska krajiny, životního prostředí či kvality života) ☐ hospodařím na půdě ☐ jiné Jedná se o území s významnými krajinnými, přírodními a obytnými hodnotami, které nejsou návrhem dostatečně respektovány. 1	do návrhu Změny č. 2 ÚRP; oblasti, u nichž autorizované osoby identifikovaly významné negativní nebo kumulativní vlivy, byly ze Z2 ÚRP vyloučeny (odůvodnění Z2 ÚRP, odst. 32). Zpracování VVURÚ odpovídá obsahem i strukturou požadavkům přílohy č. 4 stavebního zákona; jde o hodnocení na úrovni koncepce, nikoli na úrovni konkrétních záměrů, a tomu odpovídá i míra podrobnosti použitých podkladů. Vyhodnocení vlivů na lokality soustavy Natura 2000 bylo provedeno v souladu s § 45i zákona č. 114/1992 Sb. jako součást VVURÚ a odpovídá požadavkům čl. 6 směrnice o stanovištích. Problematika krajinného rázu byla posuzována v rámci VVURÚ, a to jak z hlediska navrhovaného souboru akceleračních oblastí jako celku, tak pro jednotlivé oblasti v kartách akceleračních oblastí (viz příloha č. 2 vyhodnocení vlivů). Vliv na krajinný ráz byl jedním z důvodů, proč bylo 16 původně uvažovaných akceleračních oblastí z návrhu zcela vypuštěno, a u 48 ze zbývajících 80 oblastí pro VTE byl snížen limit maximální výšky větrných elektráren. Záměry v akcelerační oblasti podléhají posouzení vlivů dle § 11 ZOZE v rámci jednotného environmentálního stanoviska; Konkrétní záměry se nadále povolují v souladu se stavebním zákonem za podmínek stanovených v územním opatření. Ustanovení § 4 odst. 3 ZOZE ve spojení s čl. 15c směrnice RED III stanoví typová území, která mají být při vymezování akceleračních oblastí upřednostněna (plochy narušené těžbou, brownfieldy, degradovaná půda, někdejší vojenské plochy); tato ustanovení nevylučují vymezení akcelerační oblasti na jiných plochách. Vymezení akceleračních oblastí pro VTE výhradně na degradovaných nebo brownfieldových plochách nebylo s ohledem na prostorové nároky technologie větrných elektráren proveditelné. Do územního opatření u akcelerační oblasti pro VTE je zapracována podmínka zpracování hlukové studie a minimalizace shadow flicker efektu. Ustanovení obecně závazných právních předpisů týkajících se hlukové zátěže nejsou uplatněním Změny č. 2 ÚRP porušena. Akcelerační oblast AOV62 – Střížovice byla zmenšena. Akcelerační oblast AOV63 – Únětice byla vypuštěna. Zadání Změny č. 2 ÚRP schválené vládou ČR nepožadovalo variantní řešení. Vlivy návrhu, včetně kumulativních vlivů, byly posouzeny na úrovni koncepce v rámci VVURÚ. Proběhlo hodnocení nulové varianty (platné znění ÚRP) vůči navrhované variantě (Změna č. 2

Příloha č. 5i – Vyhodnocení připomínek obcí a veřejnosti

Poř. č.	Připomínkové místo	Číslo jednací	Článek	AO	Připomínka	Vyhodnocení
					S návrhem týkajícím se Územního opatření k AOV51 Řenče – území obcí Skašov, Řenče, Letiny, Dolce, Únětice, Žinkovy, k AOV62 Střížovice – území obcí Chválenice, Štěnovický Borek, Řenče, Střížovice, Nebilovy, Netunice k AOV63 Únětice – území obcí Řenče, Letiny, Střížovice, Chlum, Únětice, Seč **nesouhlasím** a požaduji jeho **vyřazení nebo zásadní přepracování**, neboť vykazuje závažné nedostatky z hlediska zákonnosti, ochrany životního prostředí i dopadů na obyvatele v dané oblasti. **II. Zákonnost a nesoulad s právními předpisy ČR** 1) **Rozpor se zákonem č. 500/2004 Sb., správní řád** ➢ § 3 – nebyl zjištěn stav bez důvodných pochybností ➢ § 68 – nedostatečné odůvodnění Návrh **je nepřezkoumatelný**, protože neobsahuje konkrétní podklady pro dané území. **2) Rozpor se zákonem č. 100/2001 Sb. (EIA/SEA),** chybí posouzení: ➢ kumulativních vlivů ➢ variantního řešení ➢ konkrétních dopadů na území Dokumentace SEA **je neúplná a věcně nedostatečná.** **3) Rozpor se zákonem č. 114/1992 Sb. (ochrana přírody a krajiny)** ➢ ohrožení krajinného rázu (§ 12) ➢ narušení ekologické stability ➢ zásah do biotopů a migračních tras **4) Rozpor se stavebním zákonem** ➢ § 18 a § 19 – ochrana hodnot území ➢ požadavek na udržitelný rozvoj Návrh představuje industrializaci volné krajiny **bez dostatečného odůvodnění**. **III. Nesoulad s právem Evropské unie** 1) **Směrnice o ptácích (2009/147/ES) a o stanovištích (92/43/EHS)** ➢ nelze vyloučit negativní vliv na chráněné druhy ➢ chybí dostatečné biologické podklady **Rozpor** s požadavkem vyloučení významného vlivu. **2) Směrnice EIA (2011/92/EU)** ➢ nedostatečné zapojení veřejnosti ➢ nedostatečné vyhodnocení vlivů **3) Směrnice RED III (2023/2413)** 2	

Poř. č.	Připomínkové místo	Číslo jednací	Článek	AO	Připomínka	Vyhodnocení
					nebyla doložena priorita využití: ➢ zastavěných ploch ➢ brownfieldů ➢ technicky narušených území Vymezení ve volné krajině je v **rozporu s principem minimalizace dopadů.** **4) Princip předběžné opatrnosti (čl. 191 SFEU)** Politika Unie v oblasti životního prostředí přispívá k sledování následujících cílů: ➢ zachování, ochrana a zlepšování kvality životního prostředí, ➢ ochrana lidského zdraví, ➢ uvážlivé a racionální využívání přírodních zdrojů, **5) Evropská úmluva o krajině (European Landscape Convention), ETS No. 176** ➢ nedostatečná ochrana krajiny jako základní složky životního prostředí ➢ ignorování charakteru území ➢ nedostatečné zapojení veřejnosti do rozhodování o zásazích do krajiny **6) Aarhuská úmluva (Convention on Access to Information, Public Participation in Decision-making and Access to Justice in Environmental Matters), 1998** ➢ omezení práva veřejnosti na informace ➢ omezení účasti veřejnosti na rozhodovacích procesech (pouze formální zapojení) ➢ omezení práva veřejnosti na přístup k právní ochraně v záležitostech životního prostředí **IV. Nedostatky SEA a podkladů** ➢ absence terénních biologických průzkumů ➢ práce pouze s mapovými podklady (nedostatečné) ➢ chybí reálná data o výskytu druhů ➢ variantní řešení ➢ posouzení vlivu na zdraví Bez těchto podkladů **nelze učinit kvalifikovaný závěr**. **V. Narušení krajiny a životního prostředí** Navržené řešení povede k: ➢ zásadní změně krajinného rázu ➢ narušení horizontů a dálkových pohledů ➢ vzniku bariér v krajině ➢ narušení ekologické konektivity ➢ znehodnocení zemědělské půdy ➢ zničení migračních tras živočichů Výška staveb (180 m a vyšší) **znamená nadregionální dopad**. **VI. Dopady na obyvatele** Návrh nedostatečně řeší negativní vliv na: ➢ hluk a nízkofrekvenční hluk ➢ stroboskopický efekt ➢ světelné zatížení 3	

Poř. č.	Připomínkové místo	Číslo jednací	Článek	AO	Připomínka	Vyhodnocení
					➢ kvalitu bydlení ➢ hodnotu nemovitostí Tyto **vlivy nejsou řádně vyhodnoceny.** **VII. Kumulativní a systémové dopady** Není řešeno: ➢ souběžné působení více projektů ➢ celkové zatížení území ➢ únosnost krajiny Hrozí **nevratná degradace území**. **VIII. Absence variantního řešení** Není doloženo, že byly posuzovány jiné lokality a méně konfliktní varianty, jedná se o porušení základního principu plánování. Nebyla rovněž posouzena tzv. nulová varianta (varianta 0), tedy stav území před realizací záměru, což znemožňuje objektivní hodnocení dopadů. **IX. Vyloučení EIA a nedostatečné posouzení vlivů** Navržené vymezení akceleračních oblastí má zásadní dopad i z hlediska následného povolování záměrů, neboť v těchto oblastech dochází k omezení, resp. vyloučení standardního posuzování vlivů na životní prostředí (EIA). O to vyšší nároky musí být kladeny na kvalitu, úplnost a konkrétnost podkladů a vyhodnocení vlivů na životní prostředí již na úrovni tohoto návrhu, neboť územní opatření dle ZOZE nemůže plnohodnotně nahradit individuální posouzení konkrétních záměrů. Předložený návrh však tyto požadavky nenaplňuje, zejména postrádá dostatečné vyhodnocení konkrétních lokálních dopadů, kumulativních vlivů více záměrů v území a jejich dopadů na krajinný ráz, obytné prostředí a veřejné zdraví. **X. Hlavní požadavek** Navrhuji: 1) **Vyřazení výše uvedené akcelerační oblasti z návrhu** nebo 2) Zároveň (pro případ, že nebude tomuto požadavku vyhověno) **požaduji, aby návrh změny č. 2 ÚRP ČR nebyl v této části schválen a byl vrácen k zásadnímu přepracování**, a to zejména po doplnění: • posouzení vlivu na lokality Natura 2000 dle čl. 6 odst. 3 směrnice 92/43/EHS • dostatečný biologický průzkumu odpovídající metodikám MŽP v různých ročních obdobích • hodnocení vlivu na populace netopýrů • posouzení kumulativních vlivů v širším území • hodnocení dopadů na krajinný ráz 4	

Poř. č.	Připomínkové místo	Číslo jednací	Článek	AO	Připomínka	Vyhodnocení
					• hodnocení dopadů na využití nemovitostí vlastníků v dosahu navrhovaných 460 m od obytné zástavby a přímý dopad vymezení AO na výkon vlastnických práv těchto vlastníků, včetně uvedení metodiky, podle které se určuje vzdálenost od zastavěného území • zdůvodnění nevyužití brownfieldů a narušených území uvedených v Národní databázi brownfieldů Do doby doplnění těchto podkladů nelze území považovat za způsobilé pro vymezení akcelerační oblasti. Podané připomínky jsou blanketní, podatel si vymezuje právo připomínky doplnit ve lhůtě 15 dnů ode dne veřejného projednání. **XI. Závěr** Návrh v předložené podobě není dostatečně odůvodněný, není podložen odbornými daty, je v rozporu s právními předpisy ČR i EU a může mít závažné dopady na krajinu, životní prostředí i obyvatele, proto požaduji především vyřazení Územního opatření k AOV51 Řenče – území obcí Skašov, Řenče, Letiny, Dolce, Únětice, Žinkovy k AOV62 Střížovice – území obcí Chválenice, Štěnovický Borek, Řenče, Střížovice, Nebílovy, Netunice k AOV63 Únětice – území obcí Řenče, Letiny, Střížovice, Chlum, Únětice, Seč z návrhu Změny č. 2 Územního rozvojového plánu ČR. Pro případ, že tomuto požadavku nebude vyhověno, požaduji zásadní přepracování Návrhu Změny č. 2 ÚRP ČR tak, aby byl v souladu s právními předpisy a byly řádně vyhodnoceny jeho dopady. Žádám, aby tato připomínka byla řádně vypořádána v souladu se zákonem a aby bylo uvedeno konkrétní odůvodnění přijatého řešení.	
1574.	Vranová Ludmila	MMR-35709-2026-81	99czzs	AOV98	**PŘIPOMÍNKA K NÁVRHU ZMĚNY Č. 2 ÚZEMNÍHO ROZVOJOVÉHO PLÁNU ČR (§ 97 zák. č. 283/2021 Sb., stavební zákon)** **PŘIPOMÍNKY K VYHODNOCENÍ VLIVŮ NÁVRHU ZMĚNY Č. 2 ÚZEMNÍHO ROZVOJOVÉHO PLÁNU NA UDRŽITELNÝ ROZVOJ ÚZEMÍ** **PŘIPOMÍNKY K NÁVRHŮM JEDNOTLIVÝCH ÚZEMNÍCH OPATŘENÍ K AKCELERAČNÍM OBLASTEM VYMEZENÝM V NÁVRHU ZMĚNY Č. 2 ÚZEMNÍHO ROZVOJOVÉHO PLÁNU** **I. Úvod** V souladu s možnosti uplatnit připomínky k návrhu Změny č. 2 Územního rozvojového plánu ČR (ÚRP ČR) podávám připomínku k vymezení akcelerační oblasti pro rozvoj výroby energie z větrné energie a rozvoj výroby energie z energie slunečního záření. **Vymezeni území dotčeného připomínkami**: obec **Dřínov** katastrální území **633101** kraj **Zlínský** Územní opatřeni k **AOV98** a současně na širší území, které může být navrženým řešením přímo či nepřímo ovlivněno. Připomínku podávám: • jako osoba žijící v dotčeném území • jako vlastník nemovitosti v dotčeném území Jedná se o území s významnými krajinnými, přírodními a obytnými hodnotami, které nejsou návrhem dostatečně respektovány.	**Akceptováno.** Akcelerační oblast AOV98 – Tetětice byla vypuštěna.

Poř. č.	Připomínkové místo	Číslo jednací	Článek	AO	Připomínka	Vyhodnocení
					Dopad návrhu na mou osobu spočívá v tom, že: BODY – **II - IX** S návrhem týkajícím se Územního opatření k **AOV98** **nesouhlasím a požaduji jeho vyřazení nebo zásadní přepracování, neboť vykazuje závažné nedostatky** z hlediska zákonnosti, ochrany životního prostředí i dopadů na obyvatele v dané oblasti. **II. Zákonnost a nesoulad s právními předpisy ČR** **1) Rozpor se zákonem č. 500/2004 Sb., správní řád** > § 3 - nebyl zjištěn stav bez důvodných pochybnosti > § 68 - nedostatečné odůvodněni Návrh **je nepřezkoumatelný**, protože neobsahuje konkrétní podklady pro dané území. **2) Rozpor se zákonem č. 100/2001 sb. (EIA/SEA),** chybí posouzení: > kumulativních vlivů > variantního řešeni > konkrétních dopadů na území Dokumentace SEA **je neúplná a věcně nedostatečná.** **3) Rozpor se zákonem č. 114/1992 sb. (ochrana přírody a krajiny)** > ohroženi krajinného rázu (§ 12) > narušeni ekologické stability > zásah do biotopů a migračních tras **4) Rozpor se stavebním zákonem** > § 18 a § 19 - ochrana hodnot území > požadavek na udržitelný rozvoj Návrh představuje industrializaci volné krajiny **bez dostatečného odůvodnění.** **III. Nesoulad s právem Evropské unie** **I) Směrnice o ptácích (2009/147/ES) a o stanovištích (92/43/EHS)** > nelze vyloučit negativní vliv na chráněné druhy > chybí dostatečné biologické podklady **Rozpor** s požadavkem vyloučeni významného vlivu. **2) Směrnice EIA (2011/92/EU)** > nedostatečné zapojeni veřejnosti > nedostatečné vyhodnocení vlivů **3) Směrnice RED III (2023/2413)** nebyla doložena priorita využití: > zastavěných ploch > brownfieldů > technicky narušených území Vymezení ve volné krajině je v **rozporu s principem minimalizace dopadů.** **4) Princip předběžné opatrnosti (Čl. 191 SFEU)** Politika Unie v oblasti životního prostředí přispívá k sledování následujících cílů: > zachování, ochrana a zlepšování kvality životního prostředí	

Poř. č.	Připomínkové místo	Číslo jednací	Článek	AO	Připomínka	Vyhodnocení
					> ochrana lidského zdraví, > uvážlivé a racionální využíváni přírodních zdrojů, **5) Evropská úmluva o krajině (European Landscape Convention), ETS No. 176** > nedostatečná ochrana krajiny jako základní složky životního prostředí > ignorováni charakteru území > nedostatečné zapojení veřejnosti do rozhodování o zásazích do krajiny **6) Aarhuská úmluva (Convention on Access to Information, Public Participation in Decision-making and Access to Justice in Environmental Matters), 1998** > omezení práva veřejnosti na informace > omezení účasti veřejnosti na rozhodovacích procesech (pouze formální zapojení) > omezení práva veřejnosti na přistup k právní ochraně v záležitostech životního prostředí **IV. Nedostatky SEA a podkladů:** > absence terénních biologických průzkumů > práce pouze s mapovými podklady (nedostatečné) > chybí reálná data o výskytu druhů > variantní řešení > posouzení vlivu na zdraví Bez těchto podkladů **nelze učinit kvalifikovaný závěr.** **<u>V. Narušení krajiny a životního prostředí</u>** Navržené řešení povede k: • zásadní změně krajinného rázu • narušeni horizontů a dálkových pohledů • vzniku bariér v krajině • narušení ekologické konektivity • znehodnoceni zemědělské půdy • zničení migračních tras živočichů výška staveb (180 m a vyšší) **znamená nadregionální dopad.** **<u>VI. Dopady na obyvatele</u>** Návrh nedostatečně řeší negativní vliv na: • hluk a nízkofrekvenční hluk • stroboskopický efekt • světelné zatížení • kvalitu bydlení • hodnotu nemovitostí Tyto **vlivy nejsou řádně vyhodnoceny.** **<u>VII. Kumulativní a systémové dopady</u>** Není řešeno: • souběžné působeni vice projektu • celkové zatíženi území • únosnost krajiny Hrozí **nevratná degradace území.** **<u>VIII. Absence variantního řešení</u>**	

Poř. č.	Připomínkové místo	Číslo jednací	Článek	AO	Připomínka	Vyhodnocení
					Není doloženo, že byly posuzovány jiné lokality a méně konfliktní varianty, jedná se o porušení základního principu plánováni. Nebyla rovněž posouzena tzv. nulová varianta (varianta O), tedy stav území před realizaci záměru, což znemožňuje objektivní hodnocení dopadů. **IX. Vyloučení EIA a nedostatečné posouzení vlivů** Navržené vymezení akceleračních oblasti má zásadní dopad i z hlediska následného povolování záměrů, neboť v těchto oblastech dochází k omezeni, resp. vyloučení standardního posuzování vlivů na životní prostředí (EIA). O To vyšší nároky musí být kladeny na kvalitu, úplnost a konkrétnost podkladu a vyhodnocení vlivů na životní prostředí již na úrovni tohoto návrhu, neboť územní opatřeni dle ZOZE nemůže plnohodnotně nahradit individuální posouzení konkrétních záměrů. Předložený návrh však tyto požadavky nenaplňuje, zejména postrádá dostatečné vyhodnocení konkrétních lokálních dopadů kumulativních vlivů více záměrů v území a jejich dopadů na krajinný ráz, obytné prostředí a veřejné zdraví. **X. Hlavní požadavek** Navrhuji: I) **Vyřazeni výše uvedené akcelerační oblasti z návrhu** Nebo 2) Zároveň (pro případ, že nebude tomuto požadavku vyhověno) **požaduji, aby návrh změny č. 2 ÚRP ČR nebyl v této části schválen a byl vrácen k zásadnímu přepracováni**, a to zejména po doplnění: · posouzeni vlivu na lokality Natura 2000 dle ČI. 6 odst. 3 směrnice 92/43/EHS · dostatečný biologický průzkumu odpovidající metodikám MŽP · hodnoceni vlivu na populace netopýrů · posouzeni kumulativních vlivů v širším území · hodnoceni dopadů na krajinný ráz · hodnocení dopadů na využiti nemovitostí vlastníků v dosahu navrhovaných 500 m od obytné zástavby a přímý dopad vymezeni AO na výkon vlastnických práv těchto vlastníků, včetně uvedení metodiky, podle které se určuje vzdálenost od zastavěného území · zdůvodnění nevyužití brownfieldů a narušených území uvedených v Národní databázi Brownfieldů. Do doby doplněni těchto podkladů nelze území považovat za způsobilé pro vymezení akcelerační oblasti. Podané připomínky jsou blanketní, podatel si vymezuje právo připomínky doplnit ve lhůtě 15 dnů ode dne veřejného projednáni. **XI. Závěr** Návrh v předložené podobě není dostatečně odůvodněný, není podložen odbornými daty, je v rozporu s právními předpisy ČR i EU a může mít závažné dopady na krajinu, životní prostředí i obyvatele, proto požaduji vyřazení Územního opatření k AOV98 z Návrhu Změny č. 2 Územního rozvojového plánu ČR. Pro případ, že tomuto požadavku nebude vyhověno, požaduji zásadní přepracování Návrhu Změny č. 2 URP ČR tak, aby byl v souladu s právními předpisy a byly řádně vyhodnoceny jeho dopady. Žádám, aby tato připomínka byla řádně vypořádána v souladu se zákonem a aby bylo uvedeno konkrétní odůvodnění přijatého řešení.	

Poř. č.	Připomínkové místo	Číslo jednací	Článek	AO	Připomínka	Vyhodnocení
1575.	Hloušková Tereza	MMR-35718-2026-81	99czj, 99czk	AOV56, AOV57	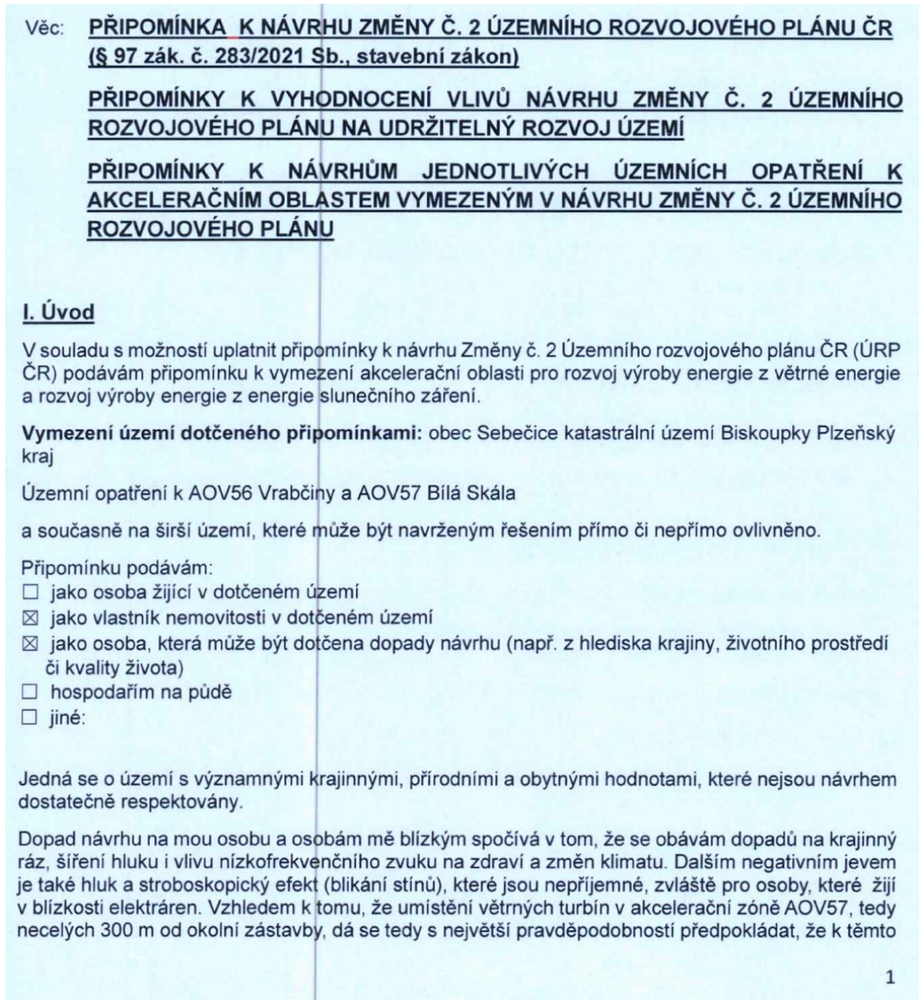	**Neakceptováno.** Podatelka nesouhlasí s vymezením AOV56 Vrabčiny a AOV57 Bílá Skála a poukazuje zejména na vzdálenost navrhovaných turbín od zástavby, hlukovou zátěž, nízkofrekvenční zvuk, stroboskopický efekt, dopady na zdraví obyvatel, kolize ptáků a netopýrů s rotujícími lopatkami a nedostatečné posouzení kumulativních vlivů a SEA. Požaduje vyřazení obou oblastí nebo jejich přepracování s doplněním biologických průzkumů, hodnocení Natura 2000 a metodiky pro stanovení vzdáleností od zástavby. Tyto obavy byly zohledněny v procesu přípravy Z2 ÚRP; níže jsou uvedeny relevantní skutečnosti, které prokazují soulad návrhu s právními požadavky a přiměřenost zvolených řešení. Vymezení akcelerační oblasti proběhlo na základě biologického posouzení konkrétního navrhovaného území podle § 11 odst. 3 resp. 4 ZOZE, jehož výsledky spolu s výsledky vyhodnocení vlivů na životní prostředí (SEA/VVURÚ, Příloha 5 k Z2 ÚRP) byly zapracovány do návrhu Změny č. 2 ÚRP; oblasti, u nichž autorizované osoby identifikovaly významné negativní nebo kumulativní vlivy, byly ze Z2 ÚRP vyloučeny (odůvodnění Z2 ÚRP, odst. 32). Zpracování VVURÚ odpovídá obsahem i strukturou požadavkům přílohy č. 4 stavebního zákona; jde o hodnocení na úrovni koncepce, nikoli na úrovni konkrétních záměrů, a tomu odpovídá i míra podrobnosti použitých podkladů. Vyhodnocení vlivů na lokality soustavy Natura 2000 bylo provedeno v souladu s § 45i zákona č. 114/1992 Sb. jako součást VVURÚ a odpovídá požadavkům čl. 6 směrnice o stanovištích. Problematika krajinného rázu byla posuzována v rámci VVURÚ, a to jak z hlediska navrhovaného souboru akceleračních oblastí jako celku, tak pro jednotlivé oblasti v kartách akceleračních oblastí (viz příloha č. 2 vyhodnocení vlivů). Vliv na krajinný ráz byl jedním z důvodů, proč bylo 16 původně uvažovaných akceleračních oblastí z návrhu zcela vypuštěno, a u 48 ze zbývajících 80 oblastí pro VTE byl snížen limit maximální výšky větrných elektráren. Záměry v akcelerační oblasti podléhají posouzení vlivů dle § 11 ZOZE v rámci jednotného environmentálního stanoviska; Konkrétní záměry se nadále povolují v souladu se stavebním zákonem za podmínek stanovených v územním opatření. Ustanovení § 4 odst. 3 ZOZE ve spojení s čl. 15c směrnice RED III stanoví typová území, která mají být při vymezování akceleračních oblastí upřednostněna (plochy narušené těžbou, brownfieldy, degradovaná půda, někdejší vojenské plochy); tato ustanovení nevylučují vymezení akcelerační oblasti na jiných plochách. Vymezení akceleračních oblastí pro VTE

Věc: **PŘIPOMÍNKA K NÁVRHU ZMĚNY Č. 2 ÚZEMNÍHO ROZVOJOVÉHO PLÁNU ČR (§ 97 zák. č. 283/2021 Sb., stavební zákon)**

PŘIPOMÍNKY K VYHODNOCENÍ VLIVŮ NÁVRHU ZMĚNY Č. 2 ÚZEMNÍHO ROZVOJOVÉHO PLÁNU NA UDRŽITELNÝ ROZVOJ ÚZEMÍ

PŘIPOMÍNKY K NÁVRHŮM JEDNOTLIVÝCH ÚZEMNÍCH OPATŘENÍ K AKCELERAČNÍM OBLASTEM VYMEZENÝM V NÁVRHU ZMĚNY Č. 2 ÚZEMNÍHO ROZVOJOVÉHO PLÁNU

I. Úvod

V souladu s možností uplatnit připomínky k návrhu Změny č. 2 Územního rozvojového plánu ČR (ÚRP ČR) podávám připomínku k vymezení akcelerační oblasti pro rozvoj výroby energie z větrné energie a rozvoj výroby energie z energie slunečního záření.

Vymezení území dotčeného připomínkami: obec Sebečice katastrální území Biskoupky Plzeňský kraj

Územní opatření k AOV56 Vrabčiny a AOV57 Bílá Skála

a současně na širší území, které může být navrženým řešením přímo či nepřímo ovlivněno.

Připomínku podávám:
- ☐ jako osoba žijící v dotčeném území
- ☒ jako vlastník nemovitosti v dotčeném území
- ☒ jako osoba, která může být dotčena dopady návrhu (např. z hlediska krajiny, životního prostředí či kvality života)
- ☐ hospodařím na půdě
- ☐ jiné:

Jedná se o území s významnými krajinnými, přírodními a obytnými hodnotami, které nejsou návrhem dostatečně respektovány.

Dopad návrhu na mou osobu a osobám mě blízkým spočívá v tom, že se obávám dopadů na krajinný ráz, šíření hluku i vlivu nízkofrekvenčního zvuku na zdraví a změn klimatu. Dalším negativním jevem je také hluk a stroboskopický efekt (blikání stínů), které jsou nepříjemné, zvláště pro osoby, které žijí v blízkosti elektráren. Vzhledem k tomu, že umístění větrných turbín v akcelerační zóně AOV57, tedy necelých 300 m od okolní zástavby, dá se tedy s největší pravděpodobností předpokládat, že k těmto

1

Poř. č.	Připomínkové místo	Číslo jednací	Článek	AO	Připomínka	Vyhodnocení
					výše zmíněným jevům bude vzhledem k velikosti objektů docházet. Dále mají větrné elektrárny také dopad na ptáky a netopýry, v důsledku kolizí s rotujícími lopatkami. S návrhem týkajícím se Územního opatření k AOV56 Vrabčiny a AOV57 Bílá Skála **nesouhlasím** a požaduji jeho **vyřazení nebo zásadní přepracování**, neboť vykazuje závažné nedostatky z hlediska zákonnosti, ochrany životního prostředí i dopadů na obyvatele v dané oblasti. **II. Zákonnost a nesoulad s právními předpisy ČR** **1) Rozpor se zákonem č. 500/2004 Sb., správní řád** ➢ § 3 – nebyl zjištěn stav bez důvodných pochybností ➢ § 68 – nedostatečné odůvodnění Návrh **je nepřezkoumatelný**, protože neobsahuje konkrétní podklady pro dané území. **2) Rozpor se zákonem č. 100/2001 Sb. (EIA/SEA),** chybí posouzení: ➢ kumulativních vlivů ➢ variantního řešení ➢ konkrétních dopadů na území Dokumentace SEA **je neúplná a věcně nedostatečná.** **3) Rozpor se zákonem č. 114/1992 Sb. (ochrana přírody a krajiny)** ➢ ohrožení krajinného rázu (§ 12) ➢ narušení ekologické stability ➢ zásah do biotopů a migračních tras **4) Rozpor se stavebním zákonem** ➢ § 18 a § 19 – ochrana hodnot území ➢ požadavek na udržitelný rozvoj Návrh představuje industrializaci volné krajiny **bez dostatečného odůvodnění**. **III. Nesoulad s právem Evropské unie** **1) Směrnice o ptácích (2009/147/ES) a o stanovištích (92/43/EHS)** ➢ nelze vyloučit negativní vliv na chráněné druhy ➢ chybí dostatečné biologické podklady **Rozpor** s požadavkem vyloučení významného vlivu. **2) Směrnice EIA (2011/92/EU)** ➢ nedostatečné zapojení veřejnosti ➢ nedostatečné vyhodnocení vlivů **3) Směrnice RED III (2023/2413)** nebyla doložena priorita využití: ➢ zastavěných ploch ➢ brownfieldů 2	výhradně na degradovaných nebo brownfieldových plochách nebylo s ohledem na prostorové nároky technologie větrných elektráren proveditelné. Do územního opatření u akcelerační oblasti pro VTE je zapracována podmínka zpracování hlukové studie a minimalizace shadow flicker efektu. Ustanovení obecně závazných právních předpisů týkajících se hlukové zátěže nejsou uplatněním Změny č. 2 ÚRP porušena. Zadání Změny č. 2 ÚRP schválené vládou ČR nepožadovalo variantní řešení. Vlivy návrhu, včetně kumulativních vlivů, byly posouzeny na úrovni koncepce v rámci VVURÚ. Proběhlo hodnocení nulové varianty (platné znění ÚRP) vůči navrhované variantě (Změna č. 2 Poznámka: Akcelerační oblast AOV56 Vrabčiny byla na základě výsledků biologického posouzení a připomínek dotčených orgánů zmenšena.

Poř. č.	Připomínkové místo	Číslo jednací	Článek	AO	Připomínka	Vyhodnocení
					➢ technicky narušených území Vymezení ve volné krajině je v **rozporu s principem minimalizace dopadů.** **4) Princip předběžné opatrnosti (čl. 191 SFEU)** Politika Unie v oblasti životního prostředí přispívá k sledování následujících cílů: ➢ zachování, ochrana a zlepšování kvality životního prostředí, ➢ ochrana lidského zdraví, ➢ uvážlivé a racionální využívání přírodních zdrojů, **5) Evropská úmluva o krajině (European Landscape Convention), ETS No. 176** ➢ nedostatečná ochrana krajiny jako základní složky životního prostředí ➢ ignorování charakteru území ➢ nedostatečné zapojení veřejnosti do rozhodování o zásazích do krajiny **6) Aarhuská úmluva (Convention on Access to Information, Public Participation in Decision-making and Access to Justice in Environmental Matters), 1998** ➢ omezení práva veřejnosti na informace ➢ omezení účasti veřejnosti na rozhodovacích procesech (pouze formální zapojení) ➢ omezení práva veřejnosti na přístup k právní ochraně v záležitostech životního prostředí **IV. Nedostatky SEA a podkladů** ➢ absence terénních biologických průzkumů ➢ práce pouze s mapovými podklady (nedostatečné) ➢ chybí reálná data o výskytu druhů ➢ variantní řešení ➢ posouzení vlivu na zdraví Bez těchto podkladů **nelze učinit kvalifikovaný závěr**. **V. Narušení krajiny a životního prostředí** Navržené řešení povede k: ➢ zásadní změně krajinného rázu ➢ narušení horizontů a dálkových pohledů ➢ vzniku bariér v krajině ➢ narušení ekologické konektivity ➢ znehodnocení zemědělské půdy ➢ zničení migračních tras živočichů Výška staveb (180 m a vyšší) **znamená nadregionální dopad**. **VI. Dopady na obyvatele** Návrh nedostatečně řeší negativní vliv na: ➢ hluk a nízkofrekvenční hluk ➢ stroboskopický efekt ➢ světelné zatížení ➢ kvalitu bydlení ➢ hodnotu nemovitostí 3	

Poř. č.	Připomínkové místo	Číslo jednací	Článek	AO	Připomínka	Vyhodnocení
					Tyto **vlivy nejsou řádně vyhodnoceny.** **VII. Kumulativní a systémové dopady** Není řešeno: ➢ souběžné působení více projektů ➢ celkové zatížení území ➢ únosnost krajiny Hrozí **nevratná degradace území**. **VIII. Absence variantního řešení** Není doloženo, že byly posuzovány jiné lokality a méně konfliktní varianty, jedná se o porušení základního principu plánování. Nebyla rovněž posouzena tzv. nulová varianta (varianta 0), tedy stav území před realizací záměru, což znemožňuje objektivní hodnocení dopadů. **IX. Vyloučení EIA a nedostatečné posouzení vlivů** Navržené vymezení akceleračních oblastí má zásadní dopad i z hlediska následného povolování záměrů, neboť v těchto oblastech dochází k omezení, resp. vyloučení standardního posuzování vlivů na životní prostředí (EIA). O to vyšší nároky musí být kladeny na kvalitu, úplnost a konkrétnost podkladů a vyhodnocení vlivů na životní prostředí již na úrovni tohoto návrhu, neboť územní opatření dle ZOZE nemůže plnohodnotně nahradit individuální posouzení konkrétních záměrů. Předložený návrh však tyto požadavky nenaplňuje, zejména postrádá dostatečné vyhodnocení konkrétních lokálních dopadů, kumulativních vlivů více záměrů v území a jejich dopadů na krajinný ráz, obytné prostředí a veřejné zdraví. **X. Hlavní požadavek** Navrhuji: 1) **Vyřazení výše uvedené akcelerační oblasti z návrhu** nebo 2) Zároveň (pro případ, že nebude tomuto požadavku vyhověno) **požaduji, aby návrh změny č. 2 ÚRP ČR nebyl v této části schválen a byl vrácen k zásadnímu přepracování**, a to zejména po doplnění: • posouzení vlivu na lokality Natura 2000 dle čl. 6 odst. 3 směrnice 92/43/EHS • dostatečný biologický průzkumu odpovídající metodikám MŽP v různých ročních obdobích • hodnocení vlivu na populace netopýrů • posouzení kumulativních vlivů v širším území • hodnocení dopadů na krajinný ráz • hodnocení dopadů na využití nemovitostí vlastníků v dosahu navrhovaných 300m od obytné zástavby a přímý dopad vymezení AO na výkon vlastnických práv těchto vlastníků, včetně uvedení metodiky, podle které se určuje vzdálenost od zastavěného území 4	

Poř. č.	Připomínkové místo	Číslo jednací	Článek	AO	Připomínka	Vyhodnocení
					• zdůvodnění nevyužití brownfieldů a narušených území uvedených v Národní databázi brownfieldů Do doby doplnění těchto podkladů nelze území považovat za způsobilé pro vymezení akcelerační oblasti. Podané připomínky jsou blanketní, podatel si vymezuje právo připomínky doplnit ve lhůtě 15 dnů ode dne veřejného projednání. **XI. Závěr** Návrh v předložené podobě není dostatečně odůvodněný, není podložen odbornými daty, je v rozporu s právními předpisy ČR i EU a může mít závažné dopady na krajinu, životní prostředí i obyvatele, proto požaduji především vyřazení Územního opatření k AOV56 Vrabčiny a AOV57 Bílá Skála z návrhu Změny č. 2 Územního rozvojového plánu ČR. Pro případ, že tomuto požadavku nebude vyhověno, požaduji zásadní přepracování Návrhu Změny č. 2 ÚRP ČR tak, aby byl v souladu s právními předpisy a byly řádně vyhodnoceny jeho dopady. Žádám, aby tato připomínka byla řádně vypořádána v souladu se zákonem a aby bylo uvedeno konkrétní odůvodnění přijatého řešení.	
1576.	Vraná Andrea	MMR-35721-2026-81	99czzg	AOV83	Věc: **I. PŘIPOMÍNKA K NÁVRHU ZMĚNY Č. 2 ÚZEMNÍHO ROZVOJOVÉHO PLÁNU ČR (§ 97 zák. č. 283/2021 Sb., stavební zákon)** **II. PŘIPOMÍNKY K VYHODNOCENÍ VLIVŮ NÁVRHU ZMĚNY Č. 2 ÚZEMNÍHO ROZVOJOVÉHO PLÁNU NA UDRŽITELNÝ ROZVOJ ÚZEMÍ** **III. PŘIPOMÍNKY K NÁVRHŮM JEDNOTLIVÝCH ÚZEMNÍCH OPATŘENÍ K AKCELERAČNÍM OBLASTEM VYMEZENÝM V NÁVRHU ZMĚNY Č. 2 ÚZEMNÍHO ROZVOJOVÉHO PLÁNU** **I. Úvod** Tímto podávám připomínku k návrhu vymezení akcelerační oblasti pro větrné elektrárny (AOV). Na základě níže uvedených důvodů nesouhlasím s návrhem změny č. 2 ÚRP ČR, Vyhodnocení vlivů návrhu Změny č. 2 ÚRP na udržitelný rozvoj území (SEA) a návrhům jednotlivých územních opatření pro akcelerační oblasti (AO) vymezeným v návrhu Změny č. 2 ÚRP. Veškeré níže uvedené připomínky se vztahují současně ke všem výše uvedeným projednávaným částem veřejné vyhlášky. **Vymezení území dotčeného připomínkami:** obec: Chorušice, katastrální území: Chorušice, kraj: Středočeský Územní opatření k AOV a současně na širší území, které může být navrženým řešením přímo či nepřímo ovlivněno. Připomínku podávám: ☐ jako osoba žijící v dotčeném území ☒ jako vlastník nemovitosti v dotčeném území ☒ jako osoba, která může být dotčena dopady návrhu (např. z hlediska krajiny, životního prostředí či kvality života) ☐ hospodařím na půdě ☒ jako osoba pravidelně navštěvující dotčené území Jedná se o území s významnými krajinnými, přírodními a obytnými hodnotami, které nejsou návrhem dostatečně respektovány. Dopad návrhu na mou osobu spočívá v tom, že navrhované akcelerační oblasti budou výrazně zhoršovat kvalitu života i přirozený ráz krajiny v obci Chorušice a v jejím okolí. Návrh např. vůbec nezohledňuje bezprostřední blízkost rekreační oblasti CHKO Kokořín.	**Neakceptováno.** Podatelka nesouhlasí s vymezením akcelerační oblasti AOV83 Chorušice a uplatňuje připomínky týkající se umístění větrných elektráren na zemědělské půdě nejvyšších tříd ochrany, ohrožení zdrojů pitné vody, poškození silniční infrastruktury přepravou nadrozměrných dílů, úniků mikroplastů z lopatek, vibrací ohrožujících chov zvířat, požárního rizika a kumulativních vlivů vůči CHKO Kokořín. Z2 ÚRP tyto aspekty zohledňuje v rámci procesu VVURÚ a biologického posouzení; vymezení akcelerační oblasti odpovídá výsledkům těchto hodnocení a podmínkám stanoveným v územním opatření. Vymezení akcelerační oblasti proběhlo na základě biologického posouzení konkrétního navrhovaného území podle § 11 odst. 3 resp. 4 ZOZE, jehož výsledky spolu s výsledky vyhodnocení vlivů na životní prostředí (SEA/VVURÚ, Příloha 5 k Z2 ÚRP) byly zapracovány do návrhu Změny č. 2 ÚRP; oblasti, u nichž autorizované osoby identifikovaly významné negativní nebo kumulativní vlivy, byly ze Z2 ÚRP vyloučeny (odůvodnění Z2 ÚRP, odst. 32). Zpracování VVURÚ odpovídá obsahem i strukturou požadavkům přílohy č. 4 stavebního zákona; jde o hodnocení na úrovni koncepce, nikoli na úrovni konkrétních záměrů, a tomu odpovídá i míra podrobnosti použitých podkladů. Problematika krajinného rázu byla posuzována v rámci VVURÚ, a to jak z hlediska navrhovaného souboru akceleračních oblastí jako celku, tak pro jednotlivé oblasti v kartách akceleračních oblastí (viz příloha č. 2 vyhodnocení vlivů). Vliv na krajinný ráz byl jedním z

Poř. č.	Připomínkové místo	Číslo jednací	Článek	AO	Připomínka	Vyhodnocení
					Akcelerační zóny jsou navrhovány na zemědělské půdě vysoké kvality (bonity č. I. a II. třídní ochrany). Pod větrnou elektrárnou a v jejím okolí dochází k mechanické likvidaci půdy a to považuji za nepřiměřený zásah do tradičního zemědělského charakteru území. Takový postup je v rozporu s principy ochrany zemědělského půdního fondu dle zákona č. 334/1992 Sb., o ochraně zemědělského půdního fondu, podle kterého mají být zábory nejkvalitnější zemědělské půdy minimalizovány a dostatečně odůvodněny převažujícím veřejným zájmem. Současně mám obavu z možného narušení vodním poměrů a podzemních vod. Pitná voda dodávána v této oblasti pochází z kvalitních zdrojů v okolí (Řepín, Mělnická Vrutice). Z tohoto důvodu považuji ochranu těchto zdrojů za zásadní veřejný zájem. Dále také postrádám řádné vyhodnocení kumulativních vlivů navrhovaných akceleračních oblastí na životní prostředí, krajinu, rekreační charakter území a kvalitu života obyvatel dotčených obcí i blízkého okolí. Jako velký problém vidím i obrovské množství betonu a dalšího materiálu použitého na výstavbu jednotlivých turbín. Hrozí narušení infrastruktury během samotné výstavby. Hlavním problémem je rozměr přepravovaných dílů vážících stovky tun, extrémní přetížení a následné poničení nově zhotovovaných povrchů lokálních silnic a krajnic nižších tříd. V blízkosti silnic se nacházejí chráněné stromy. S přihlédnutím na skutečnost, že turbína má omezenou životnost, oblast ovlivní také množství odpadu, který zde zůstane a není mi jasné, jak by probíhala budoucí likvidace stavebních konstrukcí a jak velké by byly dopady vzniklého odpadu na území obce a jeho okolí. V důsledku rotace lopatek jsou do podloží vysílány neustále vibrace. Ty velmi negativně působí na volně žijící velké savce (srnčí, jelení) i drobné hlodavce v oblasti a z toho důvodu často území opouštějí. Negativní vliv má i na ptáky a dravce (v dotčené oblasti hnízdí i vzácné druhy), dochází ke kolizím s turbínami, neboť infrazvuk ovlivňuje jejich orientaci. Ohroženy jsou také malochovy a velké množství domácích zvířat. V obci a jejím okolí provozuje činnost několik místních včelařů (narušení vibrační komunikace včel). Výstava větrných elektráren postihuje také chov skotu a celé hospodářství v dané oblasti. Přímo v Chorušicích provozuje činnost kravín, vyhledávaná mlékárna a sýrárna Chorušice. Negativní důsledky na rozsáhlé zemědělství jsou obrovské. Za zmínku také stojí velké množství toxického materiálu, který z vrtulí opadává a končí nejen v okolní půdě, ale i ve vzduchu, který dýcháme. Obrovský vliv by to mělo na produkci biopotravin, například na BIO farmě v Zahájí. Za problematické považuji i to, že obyvatelé obce nebyli o záměru výstavby včas a transparentně informováni. Takto významný zásah do krajiny a života místních obyvatel by měl být projednáván otevřeně a za aktivní účasti veřejnosti. Z obce Chorušice pocházím, vyrůstala jsem tam, žijí tam moji rodiče, které pravidelně navštěvuji a s celou svou rodinou tam trávíme většinu našeho volného času. Jako vlastník pozemků v katastrálním území Chorušice se obávám, že případná realizace výstavby větrných elektráren povede ke znehodnocení krajinného rázu, zvýšení hlukové zátěže, negativním dopadům na život v obci a snížení hodnoty nemovitostí. S návrhem týkajícím se Územního opatření k AOV **nesouhlasím** a požaduji jeho **vyřazení nebo zásadní přepracování**, neboť vykazuje závažné nedostatky z hlediska zákonnosti, ochrany životního prostředí i dopadů na obyvatele v dané oblasti. **II. Zákonnost a nesoulad s právními předpisy ČR** **1) Rozpor se zákonem č. 500/2004 Sb., správní řád** • § 3 – nebyl zjištěn stav bez důvodných pochybností • § 68 – nedostatečné odůvodnění Návrh **je nepřezkoumatelný**, protože neobsahuje konkrétní podklady pro dané území.	důvodů, proč bylo 16 původně uvažovaných akceleračních oblastí z návrhu zcela vypuštěno, a u 48 ze zbývajících 80 oblastí pro VTE byl snížen limit maximální výšky větrných elektráren. Záměry v akcelerační oblasti podléhají posouzení vlivů dle § 11 ZOZE v rámci jednotného environmentálního stanoviska; Konkrétní záměry se nadále povolují v souladu se stavebním zákonem za podmínek stanovených v územním opatření. Zadání Změny č. 2 ÚRP schválené vládou ČR nepožadovalo variantní řešení. Vlivy návrhu, včetně kumulativních vlivů, byly posouzeny na úrovni koncepce v rámci VVURÚ. Proběhlo hodnocení nulové varianty (platné znění ÚRP) vůči navrhované variantě (Změna č. 2 Akcelerační oblast AOV83 – Chorušice byla na základě výsledků biologického posouzení a připomínek dotčených orgánů zmenšena.

Poř. č.	Připomínkové místo	Číslo jednací	Článek	AO	Připomínka	Vyhodnocení
					2) Rozpor se zákonem č. 100/2001 Sb. (EIA/SEA), chybí posouzení: • kumulativních vlivů • variantního řešení • konkrétních dopadů na území Dokumentace SEA **je neúplná a věcně nedostatečná.** **3) Rozpor se zákonem č. 114/1992 Sb. (ochrana přírody a krajiny)** • ohrožení krajinného rázu (§ 12) • narušení ekologické stability • zásah do biotopů a migračních tras **4) Rozpor se stavebním zákonem** • § 18 a § 19 – ochrana hodnot území • požadavek na udržitelný rozvoj Návrh představuje industrializaci volné krajiny **bez dostatečného odůvodnění**. **III. Nesoulad s právem Evropské unie** **1) Směrnice o ptácích (2009/147/ES) a o stanovištích (92/43/EHS)** • nelze vyloučit negativní vliv na chráněné druhy • chybí dostatečné biologické podklady **Rozpor** s požadavkem vyloučení významného vlivu. **2) Směrnice EIA (2011/92/EU)** • nedostatečné zapojení veřejnosti • nedostatečné vyhodnocení vlivů **3) Směrnice RED III (2023/2413)** nebyla doložena priorita využití: • zastavěných ploch • brownfieldů • technicky narušených území Vymezení ve volné krajině je v **rozporu s principem minimalizace dopadů.** **4) Princip předběžné opatrnosti (čl. 191 SFEU)** Politika Unie v oblasti životního prostředí přispívá k sledování následujících cílů: • zachování, ochrana a zlepšování kvality životního prostředí, • ochrana lidského zdraví, • uvážlivé a racionální využívání přírodních zdrojů, **5) Evropská úmluva o krajině (European Landscape Convention), ETS No. 176** • nedostatečná ochrana krajiny jako základní složky životního prostředí • ignorování charakteru území • nedostatečné zapojení veřejnosti do rozhodování o zásazích do krajiny **6) Aarhuská úmluva (Convention on Access to Information, Public Participation in Decision-making and Access to Justice in Environmental Matters), 1998** • omezení práva veřejnosti na informace • omezení účasti veřejnosti na rozhodovacích procesech (pouze formální zapojení) • omezení práva veřejnosti na přístup k právní ochraně v záležitostech životního prostředí	

Poř. č.	Připomínkové místo	Číslo jednací	Článek	AO	Připomínka	Vyhodnocení
					<u>IV. Nedostatky SEA a podkladů</u> • absence terénních biologických průzkumů • práce pouze s mapovými podklady (nedostatečné) • chybí reálná data o výskytu druhů • variantní řešení • posouzení vlivu na zdraví Bez těchto podkladů **nelze učinit kvalifikovaný závěr**. Ministerstvo dopravy ve svém vyjádření č. j. MD-22459/2026-940/3 potvrdilo, že v České republice dosud neexistuje samostatná metodika pro posuzování vlivu větrných elektráren na bezpečnost silničního provozu. Tuto oblast označilo za metodickou mezeru a současně připustilo existenci odborně diskutovaných vizuálních a percepčních vlivů (např. vizuální distrakce, stínové efekty, noční překážkové osvětlení). Ministerstvo dopravy rovněž připustilo existenci identifikovatelných bezpečnostních rizik, jako je odlet ledu, havárie či odlet částí stavby. Tyto skutečnosti potvrzují, že podklady návrhu nejsou úplné a neumožňují kvalifikované posouzení bezpečnostních dopadů na dopravu. **<u>V. Narušení krajiny a životního prostředí</u>** Navržené řešení povede k: • zásadní změně krajinného rázu • narušení horizontů a dálkových pohledů • vzniku bariér v krajině • narušení ekologické konektivity • znehodnocení zemědělské půdy • zničení migračních tras živočichů Výška staveb (180 m a vyšší) **znamená nadregionální dopad**. **<u>VI. Dopady na obyvatele</u>** Návrh nedostatečně řeší negativní vliv na: • hluk a nízkofrekvenční hluk • stroboskopický efekt • světelné zatížení • kvalitu bydlení • hodnotu nemovitostí Tyto **vlivy nejsou řádně vyhodnoceny.** **<u>VII. Kumulativní a systémové dopady</u>** Není řešeno: • souběžné působení více projektů • celkové zatížení území • únosnost krajiny Hrozí **nevratná degradace území**. **<u>VIII. Absence variantního řešení</u>**	

Poř. č.	Připomínkové místo	Číslo jednací	Článek	AO	Připomínka	Vyhodnocení
					Není doloženo, že byly posuzovány jiné lokality a méně konfliktní varianty, jedná se o porušení základního principu plánování. Nebyla rovněž posouzena tzv. nulová varianta (varianta 0), tedy stav území před realizací záměru, což znemožňuje objektivní hodnocení dopadů. **<u>IX. Vyloučení EIA a nedostatečné posouzení vlivů</u>** Navržené vymezení akceleračních oblastí má zásadní dopad i z hlediska následného povolování záměrů, neboť v těchto oblastech dochází k omezení, resp. vyloučení standardního posuzování vlivů na životní prostředí (EIA). O to vyšší nároky musí být kladeny na kvalitu, úplnost a konkrétnost podkladů a vyhodnocení vlivů na životní prostředí již na úrovni tohoto návrhu, neboť územní opatření dle ZOZE nemůže plnohodnotně nahradit individuální posouzení konkrétních záměrů. Předložený návrh však tyto požadavky nenaplňuje, zejména postrádá dostatečné vyhodnocení konkrétních lokálních dopadů, kumulativních vlivů více záměrů v území a jejich dopadů na krajinný ráz, obytné prostředí a veřejné zdraví. Ministerstvo vnitra – generální ředitelství HZS ČR ve svém oficiálním vyjádření ze dne 6. 2. 2026 potvrdilo, že v České republice dosud neexistuje komplexní právní ani metodická úprava požární bezpečnosti větrných elektráren. Současně uvedlo, že nejsou stanoveny konkrétní minimální odstupové vzdálenosti těchto staveb od lesních porostů či obytné zástavby z hlediska požárního rizika a že zásah jednotek požární ochrany je v případě požáru větrné elektrárny převážně pouze defenzivní. Tato skutečnost dokládá, že stát dosud nemá komplexně řešenou požární bezpečnost těchto staveb, přestože jsou navrhovány ve stále větším rozsahu, často v blízkosti lesních porostů, chráněných území, zemědělské krajiny či obytné zástavby. Za situace, kdy neexistuje metodika požární bezpečnosti větrných elektráren ani stanovené odstupové vzdálenosti těchto staveb od lesních porostů či obytné zástavby, nelze učinit závěr o přijatelnosti rizik, a tedy ani o způsobilosti území pro vymezení akcelerační oblasti. **<u>X. Hlavní požadavek</u>** Navrhuji: 1) **Vyřazení výše uvedené akcelerační oblasti z návrhu** nebo 2) Zároveň (pro případ, že nebude tomuto požadavku vyhověno) **požaduji, aby návrh změny č. 2 ÚRP ČR nebyl v této části schválen a byl vrácen k zásadnímu přepracování**, a to zejména po doplnění: • posouzení vlivu na lokality Natura 2000 dle čl. 6 odst. 3 směrnice 92/43/EHS • dostatečný biologický průzkumu odpovídající metodikám MŽP v různých ročních obdobích • hodnocení vlivu na populace netopýrů • posouzení kumulativních vlivů v širším území • hodnocení dopadů na krajinný ráz • hodnocení dopadů na využití nemovitostí vlastníků v dosahu navrhovaných 500 m od obytné zástavby a přímý dopad vymezení AO na výkon vlastnických práv těchto vlastníků, včetně uvedení metodiky, podle které se určuje vzdálenost od zastavěného území • zdůvodnění nevyužití brownfieldů a narušených území uvedených v Národní databázi brownfieldů • metodických podkladů pro posouzení vlivu větrných elektráren na bezpečnost silničního provozu, včetně vyhodnocení vizuálních a percepčních vlivů a identifikovaných bezpečnostních rizik • podkladů týkajících se požární bezpečnosti větrných elektráren, včetně metodiky požárního posouzení, stanovení minimálních odstupových vzdáleností od lesních porostů, obytné zástavby,	

Poř. č.	Připomínkové místo	Číslo jednací	Článek	AO	Připomínka	Vyhodnocení
					dopravní infrastruktury a dalších citlivých území, a vyhodnocení zásahových možností jednotek požární ochrany Do doby doplnění těchto podkladů nelze území považovat za způsobilé pro vymezení akcelerační oblasti. Podané připomínky jsou blanketní, podatel si vymezuje právo připomínky doplnit ve lhůtě 15 dnů ode dne veřejného projednání. **XI. Závěr** Návrh v předložené podobě není dostatečně odůvodněný, není podložen odbornými daty, je v rozporu s právními předpisy ČR i EU a může mít závažné dopady na krajinu, životní prostředí i obyvatele, proto požaduji především vyřazení Územního opatření k AOV z návrhu Změny č. 2 Územního rozvojového plánu ČR. Pro případ, že tomuto požadavku nebude vyhověno, požaduji zásadní přepracování Návrhu Změny č. 2 ÚRP ČR tak, aby byl v souladu s právními předpisy a byly řádně vyhodnoceny jeho dopady. Žádám, aby tato připomínka byla řádně vypořádána v souladu se zákonem a aby bylo uvedeno konkrétní odůvodnění přijatého řešení.	

Poř. č.	Připomínkové místo	Číslo jednací	Článek	AO	Připomínka	Vyhodnocení
1577.	Kaněra Adam	MMR-35722-2026-81	99czzn	AOV90	**Věc: PŘIPOMÍNKA K NÁVRHU ZMĚNY Č. 2 ÚZEMNÍHO ROZVOJOVÉHO PLÁNU ČR (§ 97 zák. č. 283/2021 Sb., stavební zákon)** **PŘIPOMÍNKY K VYHODNOCENÍ VLIVŮ NÁVRHU ZMĚNY Č. 2 ÚZEMNÍHO ROZVOJOVÉHO PLÁNU NA UDRŽITELNÝ ROZVOJ ÚZEMÍ** **PŘIPOMÍNKY K NÁVRHŮM JEDNOTLIVÝCH ÚZEMNÍCH OPATŘENÍ K AKCELERAČNÍM OBLASTEM VYMEZENÝM V NÁVRHU ZMĚNY Č. 2 ÚZEMNÍHO ROZVOJOVÉHO PLÁNU** **I. Úvod** V souladu s možností uplatnit připomínky k návrhu Změny č. 2 Územního rozvojového plánu ČR (ÚRP ČR) podávám připomínku k vymezení akcelerační oblasti pro rozvoj výroby energie z větrné energie a rozvoj výroby energie z energie slunečního záření. Vymezení území dotčeného připomínkami: katastrální území Úpice / Královéhradecký kraj Územní opatření k AOV90 a současně na širší území, které může být navrženým řešením přímo či nepřímo ovlivněno. Připomínku podávám: ☐ jako osoba žijící v dotčeném území ☐ jako vlastník nemovitosti v dotčeném území ☒ jako osoba, která může být dotčena dopady návrhu (např. z hlediska krajiny, životního prostředí či kvality života) Jedná se o území s významnými krajinnými, přírodními a obytnými hodnotami, které nejsou návrhem dostatečně respektovány. S návrhem týkajícím se Územního opatření k AOV90 nesouhlasím a požaduji jeho vyřazení nebo zásadní přepracování, neboť vykazuje závažné nedostatky z hlediska zákonnosti, ochrany životního prostředí i dopadů na obyvatele v dané oblasti. **II. Zákonnost a nesoulad s právními předpisy ČR** 1. Rozpor se zákonem č. 500/2004 Sb., správní řád ¬ § 3 – nebyl zjištěn stav bez důvodných pochybností	**Akceptováno.** Akcelerační oblast AOV90 – Studenec byla vypuštěna.

Příloha č. 5i – Vyhodnocení připomínek obcí a veřejnosti

Poř. č.	Připomínkové místo	Číslo jednací	Článek	AO	Připomínka	Vyhodnocení
					¬ § 68 – nedostatečné odůvodnění Návrh je nepřezkoumatelný, protože neobsahuje konkrétní podklady pro dané území. 2. V odůvodnění akceleračních oblastí č. 90 je opakovaně uvedeno území „Turnov“, ačkoliv se jedná o oblast Trutnovska. Tento nesoulad svědčí o mechanickém převzetí textu bez vztahu k posuzovanému území. 3. Tato skutečnost nezakládá pouze formální pochybení, ale zpochybňuje samotnou věrohodnost a přezkoumatelnost odůvodnění. Pokud dochází k záměně základní identifikace území, je důvodná pochybnost, že nebyla provedena řádná analýza konkrétních místních podmínek a dopadů (např. krajinný ráz, hydrologické poměry, struktura osídlení či kumulativní vlivy). 4. Odůvodnění tak zjevně nereflektuje specifika dotčeného území a nelze z něj ověřit, na základě jakých konkrétních podkladů bylo vymezení provedeno. Lze se proto důvodně domnívat, že vymezení akceleračních oblastí je založeno na obecných či převzatých podkladech, nikoliv na reálném a individuálním posouzení. 5. Takový postup je v rozporu s požadavky na řádné odůvodnění opatření obecné povahy a může zakládat jeho nepřezkoumatelnost pro nedostatek důvodů. 6. Rozpor se zákonem č. 100/2001 Sb. (EIA/SEA), chybí posouzení: ¬ kumulativních vlivů ¬ variantního řešení ¬ konkrétních dopadů na území Dokumentace SEA je neúplná a věcně nedostatečná. Území, ve kterém se nachází AOV90 a potažmo AOV91 jsou podhorskou krajinou bez výškových budov, výraznějších industriální parků a ploch. Nacházejí se v návaznosti na KRNAP, barokní krajinu Kuksu, a také údolí řeky Úpy s NPP Babiččino údolí. Poškozeny tak budou venkovské podhorské oblasti velmi přírodního a zachovalého charakteru a zároveň přírodně a esteticky velmi cenná území dokladující vývoj české kulturní krajiny. Výhledové horizonty na i z Krkonoš budou téměř devastovány. Vzhledem k dalším přírodním danostem (migrační trasy, výskyt vlků, výskyt ohrožených druhů ptáků,…) spolu s nejvyšší hodnotou tohoto prostoru, tedy významnou zásobárnou spodních kvalitních vod, nelze považovat hodnocení krajiny v rámci EIA/SEA za dostatečné **III. Nedostatky SEA a podkladů** ¬ absence terénních biologických průzkumů ¬ práce pouze s mapovými podklady (nedostatečné) ¬ chybí reálná data o výskytu druhů	

					Podle map citlivosti ptactva vůči VTE nebyla celá plocha AOV90 řádně prozkoumána a chybí podrobná data o hnízdištích a jejich počtech. Nebyla vůbec zohledněna hydrogeologická situace území a není tak zaručena bezpečnost vodních zdrojů. Bez těchto podkladů nelze učinit kvalifikovaný závěr. **IV. Narušení krajiny a životního prostředí** Navržené řešení povede k: ¬ zásadní změně krajinného rázu ¬ narušení horizontů a dálkových pohledů ¬ vzniku bariér v krajině ¬ narušení ekologické konektivity Výška staveb (200 m a vyšší) znamená nadregionální dopad. V krajině venkovského podhorského charakteru je výška těchto staveb naprosto abnormální. Krajinné měřítko bude absolutně porušeno, signifikantní to bude zejména pro obec Studenec, kterou AOV90 obklopuje. Horizonty budou narušeny zejména pro panorama Krkonoš směrem od Maršova a Úpice. Zároveň je nepřijatelné, aby tyto zóny narušovaly krajinný ráz a výhled z Krkonoš do kraje. Podle map citlivosti ptactva na VTE, a také podle dat soustavy NATURA 2000, je oblast AOV90 prostorem nejen hnízdišť mnohých ohrožených druhů ptactva, ale i součástí koridorů jejich migrace. VTE tak zasahuje do ekologické konektivity širší krajiny (zejména pak v souvislosti s Adršpašskými skalami, Jestřebími horami a okolím Jaroměře) **V. Hlavní požadavek** Požaduji: 1. Vyřazení výše uvedené akcelerační oblasti z návrhu nebo 2. Zároveň (pro případ, že nebude tomuto požadavku vyhověno) požaduji, aby návrh změny č. 2 ÚRP ČR nebyl v této části schválen a byl vrácen k zásadnímu přepracování, a to zejména po doplnění: • posouzení vlivu na lokality Natura 2000 dle čl. 6 odst. 3 směrnice 92/43/EHS • dostatečný biologický průzkumu odpovídající metodikám MŽP • hodnocení vlivu na populace netopýrů, dravců a dalších ptáků • posouzení kumulativních vlivů v širším území, zejména pak na zásobárny podzemních vod • hodnocení dopadů na krajinný ráz Do doby doplnění těchto podkladů nelze území považovat za způsobilé pro vymezení akcelerační oblasti. Podané připomínky jsou v některých svých částech blanketní (probíhá příprava posudků a sběr dat a podkladů), podatel si vymezuje právo připomínky doplnit ve lhůtě 15 dnů ode dne veřejného projednání.	

Příloha č. 5i – Vyhodnocení připomínek obcí a veřejnosti

Poř. č.	Připomínkové místo	Číslo jednací	Článek	AO	Připomínka	Vyhodnocení
					VI. *Závěr* Návrh v předložené podobě není dostatečně odůvodněný, není podložen odbornými daty, je v rozporu s právními předpisy ČR i EU a může mít závažné dopady na krajinu, životní prostředí i obyvatele, proto požaduji vyřazení Územního opatření k AOV90 z Návrhu Změny č. 2 Územního rozvojového plánu ČR nebo jeho zásadní přepracování. Žádám, aby tato připomínka byla řádně vypořádána v souladu se zákonem a aby bylo uvedeno konkrétní odůvodnění přijatého řešení.	

Poř. č.	Připomínkové místo	Číslo jednací	Článek	AO	Připomínka	Vyhodnocení
1578.	Budík Igor	MMR-35723-2026-81	99be	AOS5	**Věc: Námitky k projednávanému návrhu Změny č. 2 ÚRP – akcelerační zóna Zlín, Malenovice 763 02, AOS5** Vážená paní, vážený pane, Já, níže podepsaný živý muž a občan, nikoliv fyzická osoba, podávám námitky a připomínky k projednávanému návrhu změny č. 2 ÚRP, lokalita Malenovice u Zlína (dále jen „Návrh“). Jedním z území, na kterém se navrhována akcelerační zóna AOS5 nachází, je můj ovocný sad, konkrétně parcela č. [redacted] (LV [redacted] (dále jen “Mraveniště), a v blízkosti se nachází i mé obydlí, vše v katastrálním území Malenovice u Zlína, vedeny u Katastrálního úřadu pro Zlínský kraj. Tento Návrh **zamítám**, protože: 1. **nesouhlasím se způsobem a metodou pro zveřejnění Návrhu.** Jeho načasováním bylo neočekávané a nebylo vydáno přímou a oficiální metodou veřejnosti a dotčeným vlastníkům nemovitostí, jako jsem já s mojí manželkou. Taktika zvolená pro vydání Návrhu AOS5 vytvořila: a. psychický nátlak na vlastníky dotčených pozemků a místní občany, jelikož návrh AOS5 byl zveřejněn neočekávaně a jako hotová věc pomocí sociálních sítí čili mimo oficiální kanály. Vlastníci měli pouhý měsíc, aby zareagovali, někteří stále o ničem neví, a tímto přesunula zodpovědnost na dotčené vlastníky a občany pokusit se Návrh zamítnout nebo se s ním smířit. b. ekonomický nátlak tím, že byla odvedena moje pozornost od mé profese a rodinného života k ochraně a boji za můj majetek a životní prostředí v okolí mého obydlí. 2. přímo **zasahuje do mých vlastnických práv**, která jsou jasně uvedena v Listině základních práv a svobod, pod Ústavním zákonem č. 2/1993 Sb. ve znění ústavního zákona č. 162/1998 Sb., a ústavního zákona č. 295/2021 Sb., a porušuje právo na vlastnictví, viz Článek 11, odst. 1). Dále namítám procesní neplatnost vymezení mého pozemku k jeho vyvlastnění a použití k ekonomickým účelům bez mého souhlasu ve prospěch soukromých firem a třetích osob. Tím že Návrh veřejně poukazuje na vyvlastnění našeho pozemku, trvám na předložení výkazu z Vyvlastňovacího úřadu dle zákona č. 184/2006 St. Zákon o odnětí nebo omezení vlastnického práva k pozemku nebo ke stavbě (zákon o vyvlastnění), že orgán pro Návrh důsledně odůvodnil proč veřejný zájem převážil nad řadou soukromých zájmů a chválil náš pozemek k vyvlastnění. Dle rozhodnutí Ústavního soudu ze dne 28. 6. 2005, sp. zn. Pl. ÚS 24/04, veřejný zájem je nutné nalézt v 1	**Akceptováno.** Akcelerační oblast AOS5 – Malenovice byla vypuštěna.

rozhodovacím procesu každé konkrétní věci a nelze jej předem stanovit. Namítám, že došlo k ustanovení, že náš pozemek byl zahrnut do veřejného zájmu bez zákonného rozhodnutí. **Trvám** na zákonného doložení, že veřejný zájem byl nalezen v této konkrétní věci.

3. **přímo porušuje místně stanovený požadavek, aby byla lokalita vzdálena alespoň 500 m od obytných i rekreačních oblastí**. V rozporu s tímto odstupem je navrhovaná hranice AOS5 Malenovice, která je umístěna přímo na hranicích oplocení obytných a rekreačních pozemků, a nachází se v těsné blízkosti obytných objektů jako je mé rodinné obydlí a tak rekreačních či chatařských oblastí. Viz přiložený Dodatek 1.

4. **je v přímém rozporu** s dokumenty Guidance on designating renewables acceleration areas; Accompanying the document; Commission Recommendation on speeding up permit-granting procedures for renewable energy and related infrastructure projects (Brussels on May 13, 2024; SWD(2024) 333 final, {C(2024) 2660 final} - {SWD(2024) 124 final}:

   a. **kdy návrhy pro AO mají upřednostnit umělé a zastavěné plochy** (např. střechy a fasády budov, dopravní infrastrukturu a její okolí, parkoviště, zemědělské farmy, skládky, průmyslové areály, doly, umělé vodní plochy, nádrže a případně čistírny odpadních vod, **stejně jako degradované půdy nevhodné pro zemědělství).** Návrh pro AOS5 je v rozporu s dokumentem SWD(2024) 333 (dále jen "SWD"), protože zónu umístil přímo na zemědělskou černozem, soukromé oplocené sady a zahrady, včetně rekreačních objektů, například na parcelu [redacted] (objekt 2914), 607/1 (objekt 1119) a na mou parcelu Mraveniště - na které se nachází základy chaty postavené v 50. letech minulého století. Viz přiložený Dodatek 2.

   b. **RAA mají být umístěny v oblastech, které nebudou mít významný negativní dopad na životní prostředí**. Hranice AOS5 Malenovice je umístěna v těsné blízkosti obytné i rekreační zástavby, na zemědělské půdě, travnatých plochách, sadech a soukromých zahradách. V oblasti AOS5 se navíc nachází několik přírodních vodních toků spolu s biotopy a migračními koridory živočichů. Návrh bude mít rovněž negativní teplotní a vizuální dopady na místní prostředí.

   c. **kdy se nejednalo dle doporučených demokratických postupů a nespolupracovalo se s místní komunitou,** jelikož doposud nedošlo vůbec k žádnému veřejnému a otevřenému dialogu mezi obyvately místní komunity a zástupci městské, krajské či státní moci v souvislosti se zveřejněnou navrhovanou zónou AOS5.

   d. **kdy Návrh nedodržuje přísný odstup od obytných a rekreačních objektů,** minimálně 500 metrů, jak již bylo zmíněno v bodu 3 tohoto dokumentu.

5. kvůli němu dojde k **ohrožení místních vodních toků**, podzemních vod, minerálních sirných a sirovodíkových pramenů, které se nacházení v lokalitě

2

Návrhu. Tyto prameny jsou vzácným prvkem regionu. Vymezením AOS5 dále dojde ke zneužití vodohospodářských staveb, které byly vybudovány v nedávných letech k zachycení vody a jejich směřování do místních vodních toků, viz Dodatek č. 2. Dodatek zobrazuje zmíněné vodohospodářské stavby v okolí Návrhu pro AOS5.

6. **vymezení zón a hranic pro AO je podezřelé:**

   a) ještě 1. 12. 2025, kdy Ministerstvo životního prostředí zveřejnilo tiskovou zprávu s územími, která přicházejí v úvahu ve Zlínském kraji, šlo o podstatně širší okruh možných zón (bylo jich 11 pro Zlínský kraj a Malenovice nebyly součástí - prosím vyvraťte toto tvrzení odbornými dokladami, pokud je nepravdivé);

   b) jednotlivé vytýčení hranice AOS5 zasahuje i do oplocených soukromých pozemků a jejich "vykousnutí/ vystřihnutí" z mapy, jako je můj pozemek Mraveniště. K podezřelosti vymezení hranic AOS5 přispívá situace, kdy jsme s manželkou v roce 2020 podali na město Zlín žádost o změnu Územního plánu, aby naše Mraveniště mohlo být přezónována tak jako sousední parcely, které nyní nejsou součástí AOS5, a to z ovocného sadu na stavební parcelu. Naše žádost byla však zamítnuta na základě neadekvátního přístupu k našemu pozemku. Evidenční číslo sdělení o zamítnutí žádost je MMZL [redacted] Z Návrhu pro akcelerační zónu AOS5 je však zřejmé, že pro přístup k průmyslové elektrárně jsou tyto komunikace zcela adekvátní. Trvám na poskytnutí informací, kdo autorizoval a odsouhlasil zahrnutí mého pozemku do Návrhu. Dodatek č. 3 a 4 poskytuje mapu našeho Mraveniště, mapu Návrhu a podrobné podklady k tomuto bodu;

   c) dle solární studie veřejně přístupné na Google Earth, vyhodnoceni energetického potenciálu FVE na našem pozemku je výrazně nižší než na protiležícím poli, viz Dodatek č. 5. Trvám na vyšetření a doložení všech odborně vytvořených podkadů (studie, modely solárního energetického potenciálu a kalkulace) od autorizovaných osob a použitého k rozhodnudí zahrnout můj pozemek v Návrhu nikoliv jiné varianty.

7. Došlo ke snížení cen nemovitostí v mém okolí. Už nyní lze tvrdit, že naše nemovitosti, které jsou v okolí Návrhu AOS5, jsou znehodnocené tím, že díky zveřejněného Návrhu hrozí změna územního plánu na průmyslovou zónu – výroba FVE, ke změně kvality životního prostředí v okolí RRA zóny a pro některé vlastníky, hrozí vyvlastnění jejich majetků.

Z výše uvedených důvodů s vymezením akcelerační zóny AOS5 a s vyvlastněním mých pozemků pro účel AOS5 jako majitel, uživatel pozemků a jejich hospodář nesouhlasím a zamítám. Žádám o úplné vynětí mých pozemků z Návrhu a odstranění AOS5.

Dále žádám o poskytnutí veškerých podkladů, že Návrh na AOS5 je v souladu, tedy neporušuje, zákon:

3

Poř. č.	Připomínkové místo	Číslo jednací	Článek	AO	Připomínka	Vyhodnocení
					č. 1/1993 sb. ústavní zákon ve znění ústavního zákona č. 162/1998 sb. a ústavního zákona č. 295/2021 sb. č. 2/1993 sb. listina základních práv a svobod č. 159/2006 sb. zákon o střetu zájmů č. 500/2004 sb. správní řád č. 114/1992 sb. zákon české národní rady o ochraně přírody a krajiny č. 86/1992 sb. zákon o péči o zdraví lidu č. 258/2000 sb. zákon o ochraně veřejného zdraví č. 184/2006 sb. zákon o vyvlastnění č. 106/1999 Sb. zákon o svobodném přístupu k informacím V kopii: Ilze Juhansone, Secretary-General, European Commission, Brussels Ministerstvo zdravotnictví České Republiky Ministerstvo pro místní rozvoj České Republiky Ing. [redacted] Hejtman Zlínského kraje Mgr. [redacted] Náměstek hejtmana pro strategický rozvoj a dotace Renata Prchlíková, Členka rady ZK pro životní prostředí a zemědělství Ing. et Ing. Jiří Korec, Primátor města Zlín [redacted] náměstek primátora - neuvolněný člen RMZ, Zlín Jiří Robenek, MBA, uvolněný člen RMZ, Zlín Ondřej Baloušek, Ing. Arch., Magistrát města Zlína, Prostorové plánování Ing. Vladimíra Pavlovová, Magistrát města Zlína, Životní prostředí 4	

Poř. č.	Připomínkové místo	Číslo jednací	Článek	AO	Připomínka	Vyhodnocení
					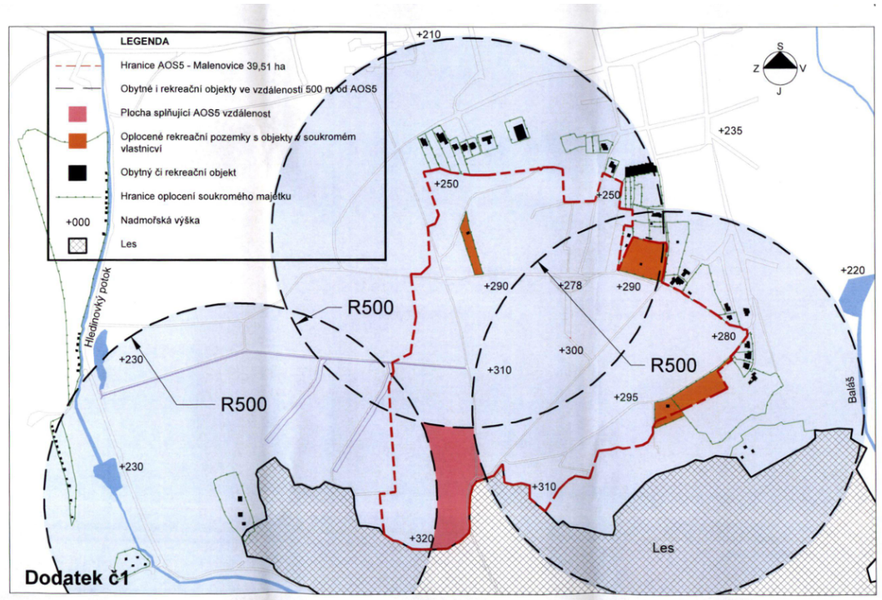 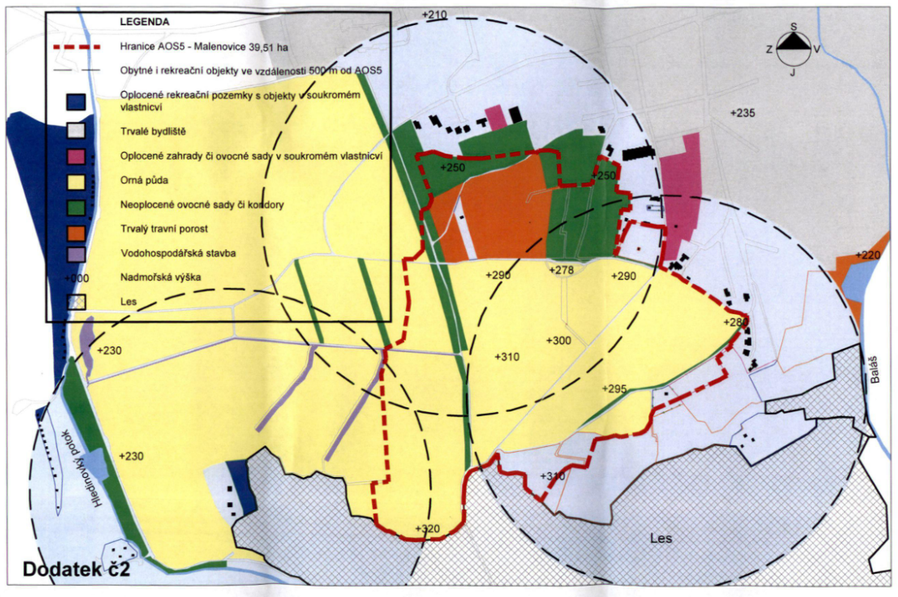 1111	

Poř. č.	Připomínkové místo	Číslo jednací	Článek	AO	Připomínka	Vyhodnocení
					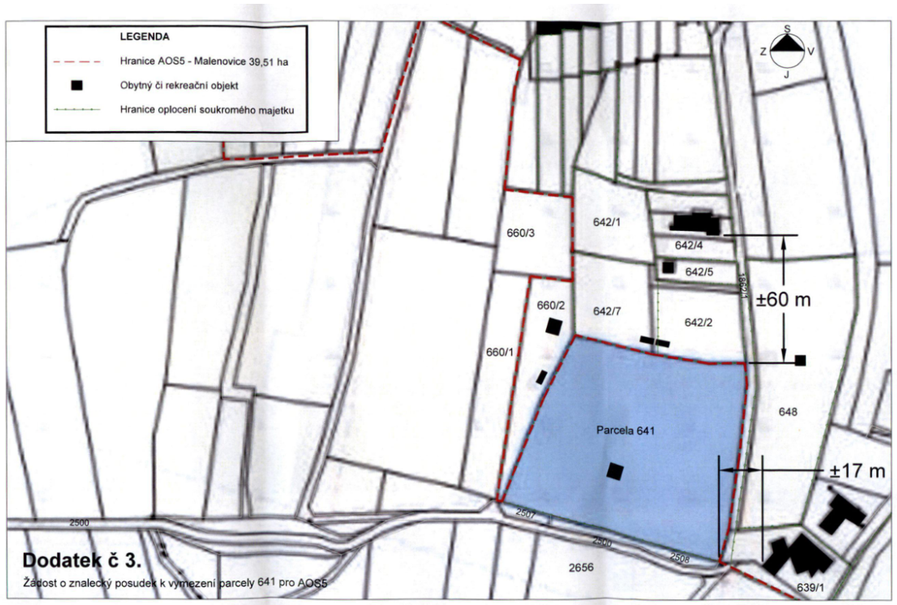  Letecký snímek katastrální mapy z roku 1950 k evidenci stávající stavby na parcele č.641. Letecký snímek z 90-tých let pro legalizaci černých staveb.  Zvětšený letecký snímek z 90-tých let pro legalizaci černých staveb.  Fotografie stavby na pacele č. 641 z 70-tých let. **Dodatek č. 4**	

Poř. č.	Připomínkové místo	Číslo jednací	Článek	AO	Připomínka	Vyhodnocení
					6 542 - 6/2015 Zvýšení - pol. 1 | % | 200 | 200 Je pozemek v k.ú. odděleném od vlastní obce kat. územím jiné obce? (odst. 8 přílohy č. 5) | ano / ne | ne | ne Zvýšení - pol. 1 po úpravě | % | 200 | 200 Srážky a přirážky celkem | % | 200 | 200 ZCU (min. 1,00 Kč/m² - § 6/6) | Kč/m² | 26,37 | 22,98 Cena části pozemku | Kč | 157 798,08 | 53 612,34 **Pozemek celkem** | **Kč** | **211 410,42** **2.2 Součásti pozemku p.č.** **Hlavní stavba na pozemku p.č.** ***Rekreační chata*** **2.3.1 Popis celkový** Rekreační chata se nachází v katastrálním území Malenovice u Zlína na pozemku p.č. Jedná se o volně stojící objekt obdélníkového půdorysu, podsklepený, s jedním nadzemním podlažími. Střecha je plochá. Objekt je v havarijním stavu, je nevyužívaný několik let a byl postaven bez povolení. Jedná se o objekt, jenž splňuje podmínky podle § 14 odst. 2 oceňovaci vyhlášky: *„Jako rekreační chata se ocení stavba s obestavěným prostorem nejvýše 360 m3 a se zastavěnou plochou nejvýše 80 m2, včetně verand, vstupů a podsklepených teras, má nejvýše jedno nadzemni podlaží a podkroví a může být podsklepená.“*. Objekt | volně stojící Půdorys | obdélníkový Podsklepení | podsklepený převážně Počet podzemních podlaží | 1 Počet nadzemních podlaží | 1 Podkroví | není Základy | základové pasy Izolace | nejsou Nosná konstrukce | dřevěná Střecha | krov dřevěný Krytina | povlaková Klempířské konstrukce | nejsou Fasádní omítky | nátěr Vnější obklady | nejsou Bleskosvod | není instalován	

Poř. č.	Připomínkové místo	Číslo jednací	Článek	AO	Připomínka	Vyhodnocení
					 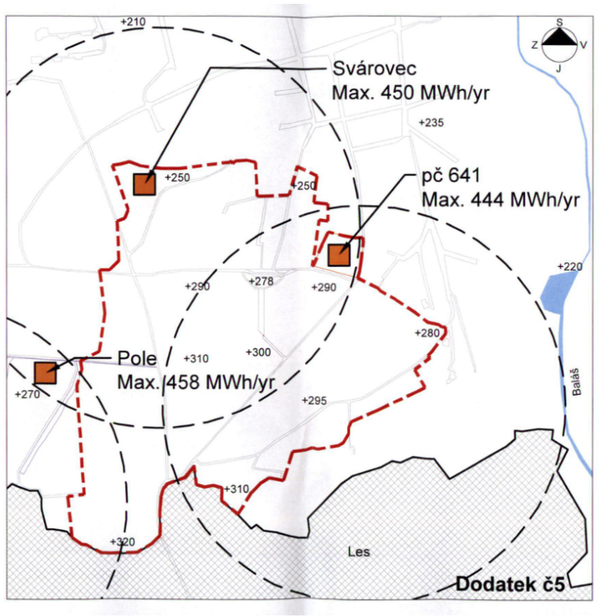	
1579.	Klouda František	MMR-35725-2026-81	99czzs	AOV98	**PŘIPOMÍNKA K NÁVRHU ZMĚNY Č. 2 ÚZEMNÍHO ROZVOJOVÉHO PLÁNU ČR (§ 97 zák. č. 283/2021 Sb., stavební zákon)** **PŘIPOMÍNKY K VYHODNOCENÍ VLIVŮ NÁVRHU ZMĚNY Č. 2 ÚZEMNÍHO ROZVOJOVÉHO PLÁNU NA UDRŽITELNÝ ROZVOJ ÚZEMÍ** **PŘIPOMÍNKY K NÁVRHŮM JEDNOTLIVÝCH ÚZEMNÍCH OPATŘENÍ K AKCELERAČNÍM OBLASTEM VYMEZENÝM V NÁVRHU ZMĚNY Č. 2 ÚZEMNÍHO ROZVOJOVÉHO PLÁNU** **I. Úvod** V souladu s možnosti uplatnit připomínky k návrhu Změny č. 2 Územního rozvojového plánu ČR (ÚRP ČR) podávám připomínku k vymezení akcelerační oblasti pro rozvoj výroby energie z větrné energie a rozvoj výroby energie z energie slunečního záření. **Vymezeni území dotčeného připomínkami**: obec Dřínov katastrální území 633101 kraj Zlínský Územní opatřeni k **AOV98** a současně na širší území, které může být navrženým řešením přímo či nepřímo ovlivněno. Připomínku podávám: • jako osoba žijící v dotčeném území • jako osoba, která může být dotčena dopady návrhu (např. z hlediska krajiny, životního prostředí či kvality života) Jedná se o území s významnými krajinnými, přírodními a obytnými hodnotami, které nejsou návrhem dostatečně respektovány. Dopad návrhu na mou osobu spočívá v tom, že: ZNIČENÁ ORNÁ PŮDA, HLUK S návrhem týkajícím se Územního opatřeni k **AOV98 nesouhlasím a požaduji jeho vyřazení nebo**	**Akceptováno.** Akcelerační oblast AOV98 – Tetětice byla vypuštěna.

Poř. č.	Připomínkové místo	Číslo jednací	Článek	AO	Připomínka	Vyhodnocení
					zásadní přepracování, neboť vykazuje závažné nedostatky z hlediska zákonnosti, ochrany životního prostředí i dopadů na obyvatele v dané oblasti. **<u>II. Zákonnost a nesoulad s právními předpisy ČR</u>** **1) Rozpor se zákonem č. 500/2004 Sb., správní řád** > § 3 - nebyl zjištěn stav bez důvodných pochybnosti > § 68 - nedostatečné odůvodněni Návrh **je nepřezkoumatelný**, protože neobsahuje konkrétní podklady pro dané území. **<u>2) Rozpor se zákonem č. 100/2001 sb. (EIA/SEA),</u>** chybí posouzení: > kumulativních vlivů > variantního řešeni > konkrétních dopadů na území Dokumentace SEA **je neúplná a věcně nedostatečná.** **<u>3) Rozpor se zákonem č. 114/1992 sb. (ochrana přírody a krajiny)</u>** > ohroženi krajinného rázu (§ 12) > narušeni ekologické stability > zásah do biotopů a migračních tras **<u>4) Rozpor se stavebním zákonem</u>** > § 18 a § 19 - ochrana hodnot území > požadavek na udržitelný rozvoj Návrh představuje industrializaci volné krajiny **bez dostatečného odůvodnění.** **<u>III. Nesoulad s právem Evropské unie</u>** **I) Směrnice o ptácích (2009/147/ES) a o stanovištích (92/43/EHS)** > nelze vyloučit negativní vliv na chráněné druhy > chybí dostatečné biologické podklady **Rozpor** s požadavkem vyloučeni významného vlivu. **2) Směrnice EIA (2011/92/EU)** > nedostatečné zapojeni veřejnosti > nedostatečné vyhodnocení vlivů **3) Směrnice RED III (2023/2413)** nebyla doložena priorita využití: > zastavěných ploch > brownfieldů > technicky narušených území Vymezení ve volné krajině je v **rozporu s principem minimalizace dopadů.** **4) Princip předběžné opatrnosti (Čl. 191 SFEU)** Politika Unie v oblasti životního prostředí přispívá k sledování následujících cílů: > zachování, ochrana a zlepšování kvality životního prostředí > ochrana lidského zdraví, > uvážlivé a racionální využíváni přírodních zdrojů, **5) Evropská úmluva o krajině (European Landscape Convention), ETS No. 176**	

Poř. č.	Připomínkové místo	Číslo jednací	Článek	AO	Připomínka	Vyhodnocení
					> nedostatečná ochrana krajiny jako základní složky životního prostředí > ignorováni charakteru území > nedostatečné zapojení veřejnosti do rozhodování o zásazích do krajiny **6) Aarhuská úmluva (Convention on Access to Information, Public Participation in Decision-making and Access to Justice in Environmental Matters), 1998** > omezení práva veřejnosti na informace > omezení účasti veřejnosti na rozhodovacích procesech (pouze formální zapojení) > omezení práva veřejnosti na přistup k právní ochraně v záležitostech životního prostředí **IV. Nedostatky SEA a podkladů:** > absence terénních biologických průzkumů > práce pouze s mapovými podklady (nedostatečné) > chybí reálná data o výskytu druhů > variantní řešení > posouzení vlivu na zdraví Bez těchto podkladů **nelze učinit kvalifikovaný závěr.** **V. Narušení krajiny a životního prostředí** Navržené řešení povede k: • zásadní změně krajinného rázu • narušeni horizontů a dálkových pohledů • vzniku bariér v krajině • narušení ekologické konektivity • znehodnoceni zemědělské půdy • zničení migračních tras živočichů výška staveb (180 m a vyšší) **znamená nadregionální dopad.** **VI. Dopady na obyvatele** Návrh nedostatečně řeší negativní vliv na: • hluk a nízkofrekvenční hluk • stroboskopický efekt • světelné zatížení • kvalitu bydlení • hodnotu nemovitostí Tyto **vlivy nejsou řádně vyhodnoceny.** **VII. Kumulativní a systémové dopady** Není řešeno: • souběžné působeni vice projektu • celkové zatíženi území • únosnost krajiny Hrozí **nevratná degradace území.** **VIII. Absence variantního řešení** Není doloženo, že byly posuzovány jiné lokality a méně konfliktní varianty, jedná se o porušení základního principu plánováni. Nebyla rovněž posouzena tzv. nulová varianta (varianta O), tedy stav území před realizaci záměru, což znemožňuje objektivní hodnocení dopadů.	

Poř. č.	Připomínkové místo	Číslo jednací	Článek	AO	Připomínka	Vyhodnocení
					<u>IX. Vyloučení EIA a nedostatečné posouzení vlivů</u> Navržené vymezení akceleračních oblasti má zásadní dopad i z hlediska následného povolování záměrů, neboť v těchto oblastech dochází k omezeni, resp. vyloučení standardního posuzování vlivů na životní prostředí (EIA). O To vyšší nároky musí být kladeny na kvalitu, úplnost a konkrétnost podkladu a vyhodnocení vlivů na životní prostředí již na úrovni tohoto návrhu, neboť územní opatřeni dle ZOZE nemůže plnohodnotně nahradit individuální posouzení konkrétních záměrů. Předložený návrh však tyto požadavky nenaplňuje, zejména postrádá dostatečné vyhodnocení konkrétních lokálních dopadů kumulativních vlivů více záměrů v území a jejich dopadů na krajinný ráz, obytné prostředí a veřejné zdraví. **<u>X. Hlavní požadavek</u>** Navrhuji: I) **Vyřazeni výše uvedené akcelerační oblasti z návrhu** Nebo 2) Zároveň (pro případ, že nebude tomuto požadavku vyhověno) **požaduji, aby návrh změny č. 2 ÚRP ČR nebyl v této části schválen a byl vrácen k zásadnímu přepracování**, a to zejména po doplnění: · posouzeni vlivu na lokality Natura 2000 dle ČI. 6 odst. 3 směrnice 92/43/EHS · dostatečný biologický průzkumu odpovidající metodikám MŽP · hodnoceni vlivu na populace netopýrů · posouzeni kumulativních vlivů v širším území · hodnoceni dopadů na krajinný ráz · hodnocení dopadů na využiti nemovitostí vlastníků v dosahu navrhovaných 500 m od obytné zástavby a přímý dopad vymezeni AO na výkon vlastnických práv těchto vlastníků, včetně uvedení metodiky, podle které se určuje vzdálenost od zastavěného území · zdůvodnění nevyužití brownfieldů a narušených území uvedených v Národní databázi Brownfieldů. Do doby doplněni těchto podkladů nelze území považovat za způsobilé pro vymezení akcelerační oblasti. Podané připomínky jsou blanketní, podatel si vymezuje právo připomínky doplnit ve lhůtě 15 dnů ode dne veřejného projednáni. **<u>XI. Závěr</u>** Návrh v předložené podobě není dostatečně odůvodněný, není podložen odbornými daty, je v rozporu s právními předpisy ČR i EU a může mít závažné dopady na krajinu, životní prostředí i obyvatele, proto požaduji vyřazení Územního opatření k AOV98 z Návrhu Změny č. 2 Územního rozvojového plánu ČR. Pro případ, že tomuto požadavku nebude vyhověno, požaduji zásadní přepracování Návrhu Změny č. 2 URP ČR tak, aby byl v souladu s právními předpisy a byly řádně vyhodnoceny jeho dopady. Žádám, aby tato připomínka byla řádně vypořádána v souladu se zákonem a aby bylo uvedeno konkrétní odůvodnění přijatého řešení.	
1580.	Kloudová Jana	MMR-35727-2026-81	99czzs	AOV98	**PŘIPOMÍNKA K NÁVRHU ZMĚNY Č. 2 ÚZEMNÍHO ROZVOJOVÉHO PLÁNU ČR (§ 97 zák. č. 283/2021 Sb., stavební zákon)** **PŘIPOMÍNKY K VYHODNOCENÍ VLIVŮ NÁVRHU ZMĚNY Č. 2 ÚZEMNÍHO ROZVOJOVÉHO PLÁNU NA UDRŽITELNÝ ROZVOJ ÚZEMÍ** **PŘIPOMÍNKY K NÁVRHŮM JEDNOTLIVÝCH ÚZEMNÍCH OPATŘENÍ K AKCELERAČNÍM OBLASTEM VYMEZENÝM V NÁVRHU ZMĚNY Č. 2 ÚZEMNÍHO ROZVOJOVÉHO PLÁNU**	**Akceptováno.** Akcelerační oblast AOV98 – Tetětice byla vypuštěna.

Poř. č.	Připomínkové místo	Číslo jednací	Článek	AO	Připomínka	Vyhodnocení
					I. Úvod V souladu s možnosti uplatnit připomínky k návrhu Změny č. 2 Územního rozvojového plánu ČR (ÚRP ČR) podávám připomínku k vymezení akcelerační oblasti pro rozvoj výroby energie z větrné energie a rozvoj výroby energie z energie slunečního záření. **Vymezeni území dotčeného připomínkami**: obec Dřínov katastrální území 633101 kraj Zlínský Územní opatřeni k **AOV98** a současně na širší území, které může být navrženým řešením přímo či nepřímo ovlivněno. Připomínku podávám: • jako osoba žijící v dotčeném území • jako vlastník nemovitosti v dotčeném území • jako osoba, která může být dotčena dopady návrhu (např. z hlediska krajiny, životního prostředí či kvality života) Jedná se o území s významnými krajinnými, přírodními a obytnými hodnotami, které nejsou návrhem dostatečně respektovány. Dopad návrhu na mou osobu spočívá v tom, že: VIZ UVEDENÉ DŮVODY VÝŠE S návrhem týkajícím se Územního opatřeni k **AOV98 nesouhlasím a požaduji jeho vyřazení nebo zásadní přepracování, neboť vykazuje závažné nedostatky** z hlediska zákonnosti, ochrany životního prostředí i dopadů na obyvatele v dané oblasti. **II. Zákonnost a nesoulad s právními předpisy ČR** **1) Rozpor se zákonem č. 500/2004 Sb., správní řád** > § 3 - nebyl zjištěn stav bez důvodných pochybnosti > § 68 - nedostatečné odůvodněni Návrh **je nepřezkoumatelný**, protože neobsahuje konkrétní podklady pro dané území. **2) Rozpor se zákonem č. 100/2001 sb. (EIA/SEA),** chybí posouzení: > kumulativních vlivů > variantního řešeni > konkrétních dopadů na území Dokumentace SEA **je neúplná a věcně nedostatečná.** **3) Rozpor se zákonem č. 114/1992 sb. (ochrana přírody a krajiny)** > ohroženi krajinného rázu (§ 12) > narušeni ekologické stability > zásah do biotopů a migračních tras **4) Rozpor se stavebním zákonem** > § 18 a § 19 - ochrana hodnot území > požadavek na udržitelný rozvoj Návrh představuje industrializaci volné krajiny **bez dostatečného odůvodnění.** **III. Nesoulad s právem Evropské unie** **I) Směrnice o ptácích (2009/147/ES) a o stanovištích (92/43/EHS)** > nelze vyloučit negativní vliv na chráněné druhy > chybí dostatečné biologické podklady	

Poř. č.	Připomínkové místo	Číslo jednací	Článek	AO	Připomínka	Vyhodnocení
					Rozpor s požadavkem vyloučeni významného vlivu. **2) Směrnice EIA (2011/92/EU)** > nedostatečné zapojeni veřejnosti > nedostatečné vyhodnocení vlivů **3) Směrnice RED III (2023/2413)** nebyla doložena priorita využití: > zastavěných ploch > brownfieldů > technicky narušených území Vymezení ve volné krajině je v **rozporu s principem minimalizace dopadů.** **4) Princip předběžné opatrnosti (Čl. 191 SFEU)** Politika Unie v oblasti životního prostředí přispívá k sledování následujících cílů: > zachování, ochrana a zlepšování kvality životního prostředí > ochrana lidského zdraví, > uvážlivé a racionální využíváni přírodních zdrojů, **5) Evropská úmluva o krajině (European Landscape Convention), ETS No. 176** > nedostatečná ochrana krajiny jako základní složky životního prostředí > ignorováni charakteru území > nedostatečné zapojení veřejnosti do rozhodování o zásazích do krajiny **6) Aarhuská úmluva (Convention on Access to Information, Public Participation in Decision-making and Access to Justice in Environmental Matters), 1998** > omezení práva veřejnosti na informace > omezení účasti veřejnosti na rozhodovacích procesech (pouze formální zapojení) > omezení práva veřejnosti na přistup k právní ochraně v záležitostech životního prostředí **IV. Nedostatky SEA a podkladů:** > absence terénních biologických průzkumů > práce pouze s mapovými podklady (nedostatečné) > chybí reálná data o výskytu druhů > variantní řešení > posouzení vlivu na zdraví Bez těchto podkladů **nelze učinit kvalifikovaný závěr.** **<u>V. Narušení krajiny a životního prostředí</u>** Navržené řešení povede k: • zásadní změně krajinného rázu • narušeni horizontů a dálkových pohledů • vzniku bariér v krajině • narušení ekologické konektivity • znehodnoceni zemědělské půdy • zničení migračních tras živočichů výška staveb (180 m a vyšší) **znamená nadregionální dopad.**	

Poř. č.	Připomínkové místo	Číslo jednací	Článek	AO	Připomínka	Vyhodnocení
					VI. Dopady na obyvatele Návrh nedostatečně řeší negativní vliv na: • hluk a nízkofrekvenční hluk • stroboskopický efekt • světelné zatížení • kvalitu bydlení • hodnotu nemovitostí Tyto **vlivy nejsou řádně vyhodnoceny.** **VII. Kumulativní a systémové dopady** Není řešeno: • souběžné působeni vice projektu • celkové zatíženi území • únosnost krajiny Hrozí **nevratná degradace území.** **VIII. Absence variantního řešení** Není doloženo, že byly posuzovány jiné lokality a méně konfliktní varianty, jedná se o porušení základního principu plánováni. Nebyla rovněž posouzena tzv. nulová varianta (varianta O), tedy stav území před realizaci záměru, což znemožňuje objektivní hodnocení dopadů. **IX. Vyloučení EIA a nedostatečné posouzení vlivů** Navržené vymezení akceleračních oblasti má zásadní dopad i z hlediska následného povolování záměrů, neboť v těchto oblastech dochází k omezeni, resp. vyloučení standardního posuzování vlivů na životní prostředí (EIA). O To vyšší nároky musí být kladeny na kvalitu, úplnost a konkrétnost podkladu a vyhodnocení vlivů na životní prostředí již na úrovni tohoto návrhu, neboť územní opatřeni dle ZOZE nemůže plnohodnotně nahradit individuální posouzení konkrétních záměrů. Předložený návrh však tyto požadavky nenaplňuje, zejména postrádá dostatečné vyhodnocení konkrétních lokálních dopadů kumulativních vlivů více záměrů v území a jejich dopadů na krajinný ráz, obytné prostředí a veřejné zdraví. **X. Hlavní požadavek** Navrhuji: I) **Vyřazeni výše uvedené akcelerační oblasti z návrhu** 2) Zároveň (pro případ, že nebude tomuto požadavku vyhověno) **požaduji, aby návrh změny č. 2 ÚRP ČR nebyl v této části schválen a byl vrácen k zásadnímu přepracová**ni, a to zejména po doplnění: · posouzeni vlivu na lokality Natura 2000 dle ČI. 6 odst. 3 směrnice 92/43/EHS · dostatečný biologický průzkumu odpovidající metodikám MŽP · hodnoceni vlivu na populace netopýrů · posouzeni kumulativních vlivů v širším území · hodnoceni dopadů na krajinný ráz · hodnocení dopadů na využiti nemovitostí vlastníků v dosahu navrhovaných 500 m od obytné zástavby a přímý dopad vymezeni AO na výkon vlastnických práv těchto vlastníků, včetně uvedení metodiky, podle které se určuje vzdálenost od zastavěného území · zdůvodnění nevyužití brownfieldů a narušených území uvedených v Národní databázi Brownfieldů.	

Poř. č.	Připomínkové místo	Číslo jednací	Článek	AO	Připomínka	Vyhodnocení
					Do doby doplněni těchto podkladů nelze území považovat za způsobilé pro vymezení akcelerační oblasti. Podané připomínky jsou blanketní, podatel si vymezuje právo připomínky doplnit ve lhůtě 15 dnů ode dne veřejného projednáni. **XI. Závěr** Návrh v předložené podobě není dostatečně odůvodněný, není podložen odbornými daty, je v rozporu s právními předpisy ČR i EU a může mít závažné dopady na krajinu, životní prostředí i obyvatele, proto požaduji vyřazení Územního opatření k AOV98 z Návrhu Změny č. 2 Územního rozvojového plánu ČR. Pro případ, že tomuto požadavku nebude vyhověno, požaduji zásadní přepracování Návrhu Změny č. 2 URP ČR tak, aby byl v souladu s právními předpisy a byly řádně vyhodnoceny jeho dopady. Žádám, aby tato připomínka byla řádně vypořádána v souladu se zákonem a aby bylo uvedeno konkrétní odůvodnění přijatého řešení.	
1581.	Mikroregion Šternbersko	MMR-35729-2026-81	99cc, 99cp, 99cr, 99czzv	AOV18, AOV33, AOV35, AOV101	**MEMORANDUM OBCÍ A MĚST DOTČENÝCH NÁVRHEM AKCELERAČNÍCH OBLASTÍ PRO VĚTRNOU ENERGETIKU** **k návrhu Změny č. 2 Územního rozvojového plánu České republiky** **Mikroregion Šternbersko, s. o.** Horní náměstí 16, 785 01 Šternberk IČO: 04234201 ve spolupráci s dotčenými obcemi a městy Olomouckého a Moravskoslezského kraje **Adresáti:** Ministerstvo pro místní rozvoj České republiky Staroměstské náměstí 932/6 110 15 Praha 1 Ministerstvo životního prostředí České republiky Vršovická 1442/65 100 10 Praha 10 Olomoucký kraj Jeremenkova 40a 779 00 Olomouc Moravskoslezský kraj 28. října 117 702 18 Ostrava Mikroregion Šternbersko, společenství obcí, společně s dalšími dotčenými obcemi a městy Olomouckého a Moravskoslezského kraje, předkládá toto společné memorandum jako koordinované stanovisko samospráv k návrhu vymezení akceleračních oblastí pro větrnou energetiku v rámci Změny č. 2 Územního rozvojového plánu České republiky. Memorandum navazuje na společné jednání zástupců samospráv konané v Moravském Berouně dne 4. 5. 2026 a současně doplňuje individuální připomínky jednotlivých obcí a měst podávané v rámci procesu veřejného projednání návrhu. Memorandum nepředstavuje náhradu individuálních připomínek jednotlivých obcí a měst uplatněných v zákonné lhůtě, ale jejich společné a koordinované stanovisko k návrhu Změny č. 2 Územního rozvojového plánu. My, níže podepsaní zástupci obcí a měst oblasti Nízkého Jeseníku a širšího území dotčeného návrhem akceleračních oblastí pro větrnou energetiku, vyjadřujeme zásadní nesouhlas se současnou podobou návrhu vymezení akceleračních oblastí v rámci Změny č. 2 Územního rozvojového plánu České republiky.	**Neakceptováno.** Mikroregion Šternbersko spolu s dvanácti obcemi a městy vyjadřuje zásadní nesouhlas s vymezením akceleračních oblastí AOV18 Norberčany, AOV33 Dětřichov nad Bystřicí, AOV35 Horní Loděnice a AOV101 Hraničné Petrovice v oblasti Nízkého Jeseníku a poukazuje na nedostatečné odstupy od obytné zástavby, ohrožení biodiverzity, prvků ÚSES, migračních koridorů savců, vodních zdrojů a vodní nádrže Slezská Harta, jakož i na dopady na cestovní ruch a hodnoty nemovitostí. Tyto skutečnosti byly posuzovány v rámci přípravy Změny č. 2 ÚRP; výsledky hodnocení neumožňují závěr, že by byl návrh v předmětných oblastech v rozporu s právními předpisy nebo že by vymezení akceleračních oblastí nebylo řádně odůvodněno. Vymezení akcelerační oblasti proběhlo na základě biologického posouzení konkrétního navrhovaného území podle § 11 odst. 3 resp. 4 ZOZE, jehož výsledky spolu s výsledky vyhodnocení vlivů na životní prostředí (SEA/VVURÚ, Příloha 5 k Z2 ÚRP) byly zapracovány do návrhu Změny č. 2 ÚRP; oblasti, u nichž autorizované osoby identifikovaly významné negativní nebo kumulativní vlivy, byly ze Z2 ÚRP vyloučeny (odůvodnění Z2 ÚRP, odst. 32). Zpracování VVURÚ odpovídá obsahem i strukturou požadavkům přílohy č. 4 stavebního zákona; jde o hodnocení na úrovni koncepce, nikoli na úrovni konkrétních záměrů, a tomu odpovídá i míra podrobnosti použitých podkladů. Problematika krajinného rázu byla posuzována v rámci VVURÚ, a to jak z hlediska navrhovaného souboru akceleračních oblastí jako celku, tak pro jednotlivé oblasti v kartách akceleračních oblastí (viz příloha č. 2 vyhodnocení vlivů). Vliv na krajinný ráz byl jedním z důvodů, proč bylo 16 původně uvažovaných akceleračních oblastí z návrhu zcela vypuštěno, a u 48

Poř. č.	Připomínkové místo	Číslo jednací	Článek	AO	Připomínka	Vyhodnocení
					Jsme si vědomi významu energetické transformace, podpory obnovitelných zdrojů energie i potřeby posilování energetické bezpečnosti České republiky. Současně však odmítáme, aby byly rozsáhlé části našeho regionu určeny pro koncentraci větrných elektráren způsobem, který nedostatečně respektuje charakter území, potřeby místních obyvatel a potřebu řádného zapojení samospráv do přípravy návrhu a věcného vypořádání jejich připomínek. Dotčené obce v této souvislosti upozorňují, že návrh v současné podobě oslabuje princip subsidiarity a postavení územních samospráv při rozhodování o rozvoji svého území. Takto zásadní zásahy do krajiny a života obyvatel musí vznikat v partnerství se samosprávami, nikoliv bez jejich aktivní účasti. Současně upozorňujeme, že akcelerační oblasti mají být vymezovány tak, aby záměry pro využití obnovitelného zdroje energie neměly s ohledem na limity využití území významný dopad zejména na životní prostředí, a že pro tyto oblasti mají být stanoveny podmínky a zmírňující opatření k ochraně veřejných zájmů (§ 4 odst. 2, § 7 a § 8 zákona č. 249/2025 Sb., § 40 stavebního zákona). Za zásadní problémy návrhu považujeme zejména: **1. Nedostatečné zohlednění charakteru krajiny a sídelní struktury** Navržené akcelerační oblasti zasahují do území s významnou krajinářskou, rekreační a obytnou hodnotou. Nízký Jeseník není průmyslovou krajinou, ale územím s vysokou kvalitou venkovského prostředí, rozptýlenou zástavbou a významným rekreačním potenciálem. Z předložených materiálů vyplývá možnost významného rozsahu využití území pro větrnou energetiku v jednotlivých oblastech. Například v oblasti AOV18 Norberčany se předpokládá možnost rozmístění až 64 věží větrných elektráren, v oblasti AOV35 Horní Loděnice až 18 věží a v oblasti AOV33 Dětřichov nad Bystřicí až 12 věží. Takto rozsáhlé zásahy mohou zásadně proměnit charakter celého regionu, jeho dálkové pohledy, rekreační využití i identitu krajiny. **2. Nedostatečné odstupy od obytné zástavby** Řada navržených oblastí zasahuje v bezprostřední blízkosti zastavěného území obcí nebo rozvojových ploch určených pro budoucí bydlení. Dotčené obce opakovaně požadují minimální odstup nejméně 1000 metrů od obytné zástavby a intravilánu obcí. Současný návrh v některých případech zasahuje do vzdáleností, které jsou z pohledu samospráv i obyvatel nepřijatelné a mohou zásadně negativně ovlivnit kvalitu bydlení a budoucí rozvoj obcí. **3. Ohrožení budoucího rozvoje obcí** Některé obce mají v dotčených lokalitách připravené rozvojové plochy pro bytovou a rodinnou výstavbu, včetně zpracovaných urbanistických studií a parcelace. Vymezení akceleračních oblastí v těsné blízkosti těchto území může prakticky znemožnit jejich další rozvoj a významně snížit hodnotu připravovaných investic. **4. Nepřiměřená koncentrace větrných elektráren v území** Navržené akcelerační oblasti vytvářejí předpoklad mimořádně vysoké koncentrace větrných elektráren	ze zbývajících 80 oblastí pro VTE byl snížen limit maximální výšky větrných elektráren. Záměry v akcelerační oblasti podléhají posouzení vlivů dle § 11 ZOZE v rámci jednotného environmentálního stanoviska; Konkrétní záměry se nadále povolují v souladu se stavebním zákonem za podmínek stanovených v územním opatření. Ustanovení § 4 odst. 3 ZOZE ve spojení s čl. 15c směrnice RED III stanoví typová území, která mají být při vymezování akceleračních oblastí upřednostněna (plochy narušené těžbou, brownfieldy, degradovaná půda, někdejší vojenské plochy); tato ustanovení nevylučují vymezení akcelerační oblasti na jiných plochách. Vymezení akceleračních oblastí pro VTE výhradně na degradovaných nebo brownfieldových plochách nebylo s ohledem na prostorové nároky technologie větrných elektráren proveditelné. Do územního opatření u akcelerační oblasti pro VTE je zapracována podmínka zpracování hlukové studie a minimalizace shadow flicker efektu. Ustanovení obecně závazných právních předpisů týkajících se hlukové zátěže nejsou uplatněním Změny č. 2 ÚRP porušena. Celostátní územní plánování je výkonem státní správy a jeho výstupy nepodléhají schválení orgány územní samosprávy; ústavou zaručená práva obcí na samosprávu ve vlastních záležitostech tím nejsou dotčena. Zadání Změny č. 2 ÚRP schválené vládou ČR nepožadovalo variantní řešení. Vlivy návrhu, včetně kumulativních vlivů, byly posouzeny na úrovni koncepce v rámci VVURÚ. Proběhlo hodnocení nulové varianty (platné znění ÚRP) vůči navrhované variantě (Změna č. 2 Poznámka: Akcelerační oblast AOV101 – Hraničné Petrovice byla na základě výsledků biologického posouzení a připomínek dotčených orgánů zmenšena.

Poř. č.	Připomínkové místo	Číslo jednací	Článek	AO	Připomínka	Vyhodnocení
					v relativně kompaktním území Nízkého Jeseníku. Návrh se dotýká také území se zvýšenou krajinářskou a rekreační hodnotou, včetně území Přírodního parku Sovinecko a krajinného prostoru vodní nádrže Slezská Harta. Takto rozsáhlá kumulace zásahů může mít významné dopady na: • krajinný ráz, • dálkové pohledy, • turistický potenciál, • biodiverzitu, • kvalitu života obyvatel, • migrační trasy ptactva a netopýrů, • vodní režim krajiny. Samotné podklady k akceleračním oblastem přitom upozorňují na citlivost krajinného rázu a potřebu ochrany významných pohledových horizontů a kulturních dominant. Požadujeme proto, aby všechny navržené akcelerační oblasti a stávající i připravované větrné parky v dotčeném regionu byly posuzovány kumulativně jako jeden funkční celek, nikoli jako izolované lokality (§ 40 stavebního zákona, § 2 a § 5 zákona EIA). **5. Nesoulad návrhu akceleračních oblastí s reálně připravovanými projekty v území** Z jednání dotčených obcí vyplynulo, že současný návrh akceleračních oblastí v řadě případů nerespektuje dlouhodobě připravované projekty větrných elektráren ani dosavadní rozvoj území. Některé obce, které větrnou energetiku podporují a dlouhodobě ji na svém území připravují, byly z původně uvažovaných akceleračních oblastí nově vypuštěny nebo byly akcelerační oblasti vymezeny v jiných částech katastrálních území, než kde jsou konkrétní projekty reálně připravovány. Jako příklad lze uvést obec Domašov u Šternberka, která byla v původním rozsahu akcelerační oblasti AOV101 zahrnuta, avšak v aktuálním návrhu již zahrnuta není. Současně se ukazuje, že některé akcelerační oblasti jsou navrhovány mimo lokality, kde obce a investoři dlouhodobě připravují konkrétní projekty a kde již proběhla řada odborných jednání a posouzení. Podobná situace se týká také dalších obcí, například Norberčan, které větrnou energetiku podporují a mají připravené konkrétní rozvojové záměry. Dotčené obce upozorňují, že: • podporují rozumný a koordinovaný rozvoj větrné energetiky, • preferují umisťování přiměřeného počtu větrných elektráren v předem vytipovaných lokalitách, • odmítají plošné a masivní pokrytí rozsáhlých částí krajiny, • požadují, aby akcelerační oblasti vycházely z reálných podmínek území, existující infrastruktury a připravovaných projektových záměrů. Z jednání samospráv rovněž vyplynul požadavek, aby akcelerační oblasti primárně navazovaly na lokality, kde již větrné elektrárny existují, případně umožňovaly jejich citlivé doplnění nebo zahuštění, namísto otevírání zcela nových území bez vazby na stávající infrastrukturu. Tento přístup považují obce za výrazně šetrnější: • vůči krajině, • vůči obyvatelům, • vůči přenosové a distribuční soustavě, • i z hlediska ekonomiky veřejné infrastruktury. V dotčeném území je již nyní instalováno přibližně 23 větrných elektráren a další projekty jsou v různém stupni přípravy. Obce proto požadují, aby stát při vymezování akceleračních oblastí více reflektoval existující energetickou infrastrukturu, dosavadní zkušenosti území a připravenost konkrétních lokalit.	

Poř. č.	Připomínkové místo	Číslo jednací	Článek	AO	Připomínka	Vyhodnocení
					6. Nedostatečné zapojení samospráv do přípravy návrhu Dotčené obce mají za to, že příprava návrhu neproběhla v dostatečné koordinaci se samosprávami a bez odpovídající diskuze nad místními specifiky jednotlivých území. Dotčené obce mají za to, že dosavadní příprava návrhu dostatečně nereflektovala místní podmínky, rozvojové záměry obcí a potřebu včasné koordinace se samosprávami. **7. Nedostatečné posouzení variant řešení** Z předložených podkladů není podle názoru dotčených obcí zřejmé, zda byly dostatečně porovnány varianty řešení, zejména varianta redukovaného rozsahu akceleračních oblastí, varianta navazující primárně na stávající lokality s větrnými elektrárnami a varianta vycházející z reálně připravovaných projektů v území. Bez takového srovnání nelze přesvědčivě uzavřít, že předložený návrh představuje nejšetrnější řešení z hlediska ochrany obyvatel, krajiny a veřejných zájmů (§ 40 odst. 5 stavebního zákona). Obce mají za to, že předložený návrh v současné podobě neprokazuje, že byly skutečně preferovány nejméně konfliktní varianty řešení. **8. Nedostatečné zohlednění ochrany obyvatel a životního prostředí v navazujících podmínkách** V návrhu postrádáme dostatečně konkrétní důraz na opatření k ochraně obyvatel před stroboskopickým jevem, rušivými vlivy nočního překážkového osvětlení, nadměrným zásahem do krajinného rázu a případnými dopady na podzemní vody a místní zdroje pitné vody. Tyto otázky přitom musí být v rámci akceleračních oblastí a navazujících podmínek řešeny výslovně a předvídatelně (§ 7 a § 8 zákona č. 249/2025 Sb., § 2 zákona EIA). **Požadavky signatářů memoranda** Požadujeme: • přehodnocení současného rozsahu navržených akceleračních oblastí v regionu Nízkého Jeseníku, • vypuštění nebo výrazné redukce těch akceleračních oblastí, které zasahují do bezprostřední blízkosti obytné zástavby a rozvojových ploch obcí, • stanovení minimální vzdálenosti akceleračních oblastí od obytné zástavby minimálně 1000 metrů, a to včetně ploch určených k bydlení a rozvojových ploch určených k bydlení podle územně plánovací dokumentace obcí, • důsledné posouzení kumulativních dopadů jednotlivých akceleračních oblastí a stávajících i připravovaných větrných parků v regionu na krajinu, obyvatelstvo, veřejné zdraví a kvalitu života,¨ • větší zohlednění již existujících lokalit s provozovanými větrnými elektrárnami a připravovaných projektů v území, • preferenci doplnění a zahuštění stávajících lokalit před otevíráním nových rozsáhlých území, • přednostní prověření a využití území již antropogenně narušených, technicky zatížených nebo jinak méně konfliktních před zásahem do volné krajiny (§ 4 odst. 3 zákona č. 249/2025 Sb.), • zpracování a zveřejnění srovnání variant řešení, včetně varianty redukovaného rozsahu akceleračních oblastí a varianty vycházející primárně ze stávajících a připravovaných lokalit, • výslovné řešení ochrany obyvatel před stroboskopickým jevem a rušivými vlivy nočního překážkového osvětlení prostřednictvím konkrétních zmírňujících opatření, • výslovné zohlednění ochrany podzemních vod a místních zdrojů pitné vody v dotčených lokalitách, • řádné zapojení obcí do další přípravy návrhu a věcné vypořádání jejich připomínek, • transparentní zveřejnění metodiky výběru jednotlivých akceleračních oblastí, • pokračování jednání se samosprávami a zapracování jejich připomínek do výsledného návrhu.	

Poř. č.	Připomínkové místo	Číslo jednací	Článek	AO	Připomínka	Vyhodnocení
					Současně deklarujeme, že obce nejsou apriorně proti obnovitelným zdrojům energie ani proti rozumnému rozvoji větrné energetiky. Řada dotčených obcí naopak podporuje citlivý rozvoj větrné energetiky v návaznosti na existující lokality a konkrétní připravované projekty. Odmítáme však plošný a centralizovaný přístup, který dostatečně nerespektuje charakter území, připravenost jednotlivých lokalit a názory místních komunit. Signatáři memoranda jsou připraveni pokračovat v odborném dialogu se státní správou nad takovým řešením, které bude respektovat jak cíle energetické transformace, tak legitimní veřejné zájmy ochrany krajiny, kvality života obyvatel a práva samospráv na spolurozhodování o budoucnosti svého území. Ve Šternberku dle elektronických podpisů, za Mikroregion Šternbersko, s. o. a další dotčené obce a města Olomouckého a Moravskoslezského kraje **PŘÍLOHA MEMORANDA č. 1** Souhrn stanovisek a připomínek dotčených obcí a měst k návrhu akceleračních oblastí pro větrnou energetiku Tato příloha shrnuje hlavní stanoviska, připomínky a požadavky jednotlivých obcí a měst dotčených návrhem akceleračních oblastí pro větrnou energetiku v rámci návrhu Změny č. 2 Územního rozvojového plánu České republiky. Přehled vychází z oficiálních stanovisek, usnesení zastupitelstev, připomínek obcí a podkladů zaslaných Mikroregionu Šternbersko, společenství obcí. **Dvorce** Obec Dvorce nesouhlasí s částmi akcelerační oblasti AOV18 zasahujícími do katastrálního území Dvorce u Bruntálu a části katastrálního území Rejchartice, Obec Dvorce zejména upozorňuje na: • nedodržení deklarované minimální vzdálenosti od obytné zástavby, • konflikty s platným územním plánem obce, • zásahy do prvků ÚSES, • kolizi s veřejně prospěšnými stavbami energetické a dopravní infrastruktury, • zásahy do nezastavěného území, zejména v lokalitách souvisejících s lesními pozemky a s prameništěm potoku Lobník. Současně upozorňuje na probíhající změnu územního plánu v souvislosti s připravovaným využitím části území pro fotovoltaické elektrárny v okolí skládky komunálního odpadu Rejchartice. Obec Dvorce naopak deklaruje podporu rozšíření stávajícího větrného parku „Červený kopec“ směrem na západ, jih a jihozápad v návaznosti na již existující infrastrukturu a v souladu se záměrem obce Norberčany. Tím potvrzuje požadavek samospráv na preferenci zahušťování již existujících energetických lokalit před otevíráním zcela nových území. **Horní Loděnice** Obec upozorňuje, že na jejím území jsou navrženy dvě akcelerační oblasti – AOV35 a AOV101. K oblasti AOV35 obec uvádí, že zahrnuje lokalitu stávajícího větrného parku provozovaného přibližně 18 let bez zásadních problémů. S pokračováním využití této lokality obec podmíněně souhlasí za předpokladu: • minimální vzdálenosti nejméně 1000 metrů od intravilánu obce, • minimální vzdálenosti 500 metrů mezi jednotlivými větrnými elektrárnami.	

Poř. č.	Připomínkové místo	Číslo jednací	Článek	AO	Připomínka	Vyhodnocení
					K oblasti AOV101 obec zásadně nesouhlasí s navrženým rozsahem, zejména z důvodu přílišné blízkosti k zastavěnému území obce. Obec požaduje zmenšení oblasti dle předloženého situačního návrhu. Současně upozorňuje, že: • dle původního návrhu zasahovala oblast až přibližně 300 metrů od obytné zástavby, • i po navržené úpravě zůstává nejbližší vzdálenost pouze přibližně 862 metrů od rodinného domu, • severovýchodním směrem obec připravuje novou bytovou výstavbu včetně urbanistického projektu a parcelace. Obec upozorňuje, že realizace akcelerační oblasti v navrženém rozsahu by mohla zásadně negativně ovlivnit prodejnost budoucích stavebních pozemků a další rozvoj obce. **Hraničné Petrovice** Obec nesouhlasí s návrhem akcelerační oblasti AOV101 zejména z důvodu: • nedostatečné minimální vzdálenosti od obytné zástavby, • neakceptování polohy stávajících větrných parků, • nepřiměřeného rozsahu oblasti a hustoty navrhovaných větrných elektráren. Obec upozorňuje, že navrhovaná minimální vzdálenost 500 metrů od obytných objektů je zcela nedostatečná a neochrání obyvatele před hlukem, stínováním ani dalšími negativními vlivy. Současně kritizuje skutečnost, že grafické podklady nereflektují stávající větrné parky a jejich návaznosti v území. Obec deklaruje, že si uvědomuje význam obnovitelných zdrojů energie i plnění závazků České republiky vůči Evropské unii, avšak požaduje výrazné zúžení oblasti při zachování minimální vzdálenosti nejméně 900 metrů od obytné zástavby. Další rozšiřování větrných elektráren mimo obcí navržené území obec odmítá. **Huzová** Obec nesouhlasí se současným vymezením akcelerační oblasti AOV33 v části zasahující do katastrálního území Arnoltice u Huzové. Upozorňuje zejména na: • nedostatečné odstupy od trvale obydlených objektů, • riziko nesplnění hlukových limitů, • dopady na objekty rodinné rekreace. Požaduje odstranění části akcelerační oblasti vyznačené v předloženém situačním návrhu. Současně obec upozorňuje, že návrh zcela opomíjí katastrální území Huzová, kde obec ve spolupráci s investory připravuje možnost umístění přibližně sedmi větrných elektráren. Požaduje proto úpravu návrhu akcelerační oblasti tak, aby více odpovídal reálně připravovaným projektům v území. **Jívová** Obec nesouhlasí se současným vymezením akcelerační oblasti AOV101 na svém území. Požaduje: • úplné vypuštění obce z akcelerační oblasti AOV101, • případně posunutí hranice oblasti tak, aby byla zachována minimální vzdálenost přibližně 1000 metrů od obytné zástavby. **Křišťanovice**	

Příloha č. 5i – Vyhodnocení připomínek obcí a veřejnosti

Poř. č.	Připomínkové místo	Číslo jednací	Článek	AO	Připomínka	Vyhodnocení
					Obec Křišťanovice nesouhlasí se zařazením svého katastrálního území do akcelerační oblasti AOV18 Norberčany. Ve svém rozsáhlém stanovisku upozorňuje zejména na: • nedodržení deklarované minimální vzdálenosti od obytné zástavby, • konflikty s platným územním plánem obce, • zásahy do prvků ÚSES, • kolizi s veřejně prospěšnými stavbami energetické infrastruktury, • zásahy do nezastavěného území, • významné narušení krajinného rázu Nízkého Jeseníku a okolí vodní nádrže Slezská Harta, • dopady na přírodní hodnoty a chráněné druhy živočichů, • možné konflikty s ochrannými pásmy elektronických komunikací a vedení elektrizační soustavy, • nedostatečné vyhodnocení kumulativních vlivů, • nedostatečné zapojení samospráv do přípravy návrhu. Obec podrobně argumentuje také souladem návrhu s: • územním plánem obce, • Zásadami územního rozvoje Moravskoslezského kraje, • územní studií „Vyhodnocení území MSK z hlediska existujících limitů umístění větrných a fotovoltaických elektráren“, • požadavky ochrany krajinného rázu dle zákona o ochraně přírody a krajiny, • ochranou nezastavěného území dle stavebního zákona. Obec upozorňuje zejména na jedinečný krajinný charakter oblasti: • vodní nádrže Slezská Harta, • Velkého a Malého Roudného, • dochovaných historických krajinných struktur, • významných krajinných panoramat Nízkého Jeseníku. Současně zdůrazňuje, že případná realizace až 64 větrných elektráren by znamenala zásadní změnu měřítka krajiny a nevratné narušení její identity. Obec rovněž upozorňuje na rizika spojená s: • kolizemi s koridory vedení VVN, • zásahy do lesních porostů, • konflikty s radiokomunikačními zařízeními, • synergickými dopady souběhu větrných a fotovoltaických elektráren. Závěrem obec konstatuje, že podporuje rozumný a citlivý rozvoj obnovitelných zdrojů energie, nikoliv však plošné a necitlivé zásahy do krajiny bez dostatečné komunikace se samosprávami. **Lipina** Obec souhlasí se současným vymezením akcelerační oblasti AOV35 v lokalitě stávajícího větrného parku. Současně připouští možnost dílčí redukce části oblasti v blízkosti obce Těšíkov. **Moravský Beroun** Zastupitelstvo města Moravský Beroun projednalo návrh Změny č. 2 Územního rozvojového plánu a vyjádřilo nesouhlas s návrhem vymezení akceleračních oblastí AOV18 Norberčany, AOV33 Dětřichov nad Bystřicí, AOV35 Horní Loděnice a AOV101 Hraničné Petrovice. Město upozorňuje zejména na: • negativní dopady na kvalitu bydlení, • narušení krajinného rázu, • dopady na životní prostředí a chráněná území, • možné ohrožení vodních zdrojů, • zatížení dopravní infrastruktury, • negativní vliv na hodnotu nemovitostí,	

Poř. č.	Připomínkové místo	Číslo jednací	Článek	AO	Připomínka	Vyhodnocení
					• omezení budoucího rozvoje území. Zastupitelstvo současně: • schválilo přípravu připomínek města, • uložilo zajištění jejich včasného podání, • přijalo usnesení jednomyslně všemi přítomnými členy zastupitelstva. Město deklaruje nesouhlas se všemi navrženými akceleračními oblastmi v okolí města. **Šternberk** Město Šternberk upozorňuje zejména na: • nepřípustné omezení pravomocí samospráv prostřednictvím akceleračních oblastí, • požadavek výslovného souhlasu dotčených obcí s vymezením akceleračních oblastí, • významné narušení krajinného rázu Nízkého Jeseníku a Přírodního parku Sovinecko, • negativní dopady na kvalitu života obyvatel a hodnotu nemovitostí, • ohrožení rozvoje měkké turistiky, • možné konflikty s migračními koridory velkých savců a prvky ÚSES, • absenci posouzení kumulativních vlivů navrhovaných větrných parků. Město zdůrazňuje, že estetická hodnota okolní krajiny je mimořádně vysoká a následná realizace větrných elektráren by mohla nevratně poškodit harmonické vztahy v krajině Nízkého Jeseníku. Současně upozorňuje na možný rozpor akcelerační oblasti AOV35 se Zásadami územního rozvoje Olomouckého kraje, které v kulturních krajinných oblastech nepřipouštějí umisťování staveb obnovitelných zdrojů energie narušujících krajinný ráz. Město rovněž konstatuje, že: • větrné elektrárny s výkonem nad 2 MW mohou mít významné negativní dopady na kvalitu života obyvatel, • mohou zásadně ovlivnit vnímání krajiny návštěvníky regionu, • návrh postrádá komplexní posouzení kumulativních vlivů na krajinu, zdraví obyvatel a životní prostředí. Uvedená stanoviska a připomínky tvoří nedílnou součást společného memoranda obcí a měst dotčených návrhem akceleračních oblastí pro větrnou energetiku a dokládají významné obavy samospráv z rozsahu a způsobu navrženého vymezení akceleračních oblastí v regionu Nízkého Jeseníku a přilehlých územích. **PŘÍLOHA MEMORANDA č. 2** Příloha memoranda obcí a měst dotčených návrhem akceleračních oblastí pro větrnou energetiku k návrhu Změny č. 2 Územního rozvojového plánu České republiky Návrh dotčených obcí na úpravu rozsahu a vymezení hranic akceleračních oblastí pro větrnou energetiku v oblasti Nízkého Jeseníku (mapa)	

Poř. č.	Připomínkové místo	Číslo jednací	Článek	AO	Připomínka	Vyhodnocení
					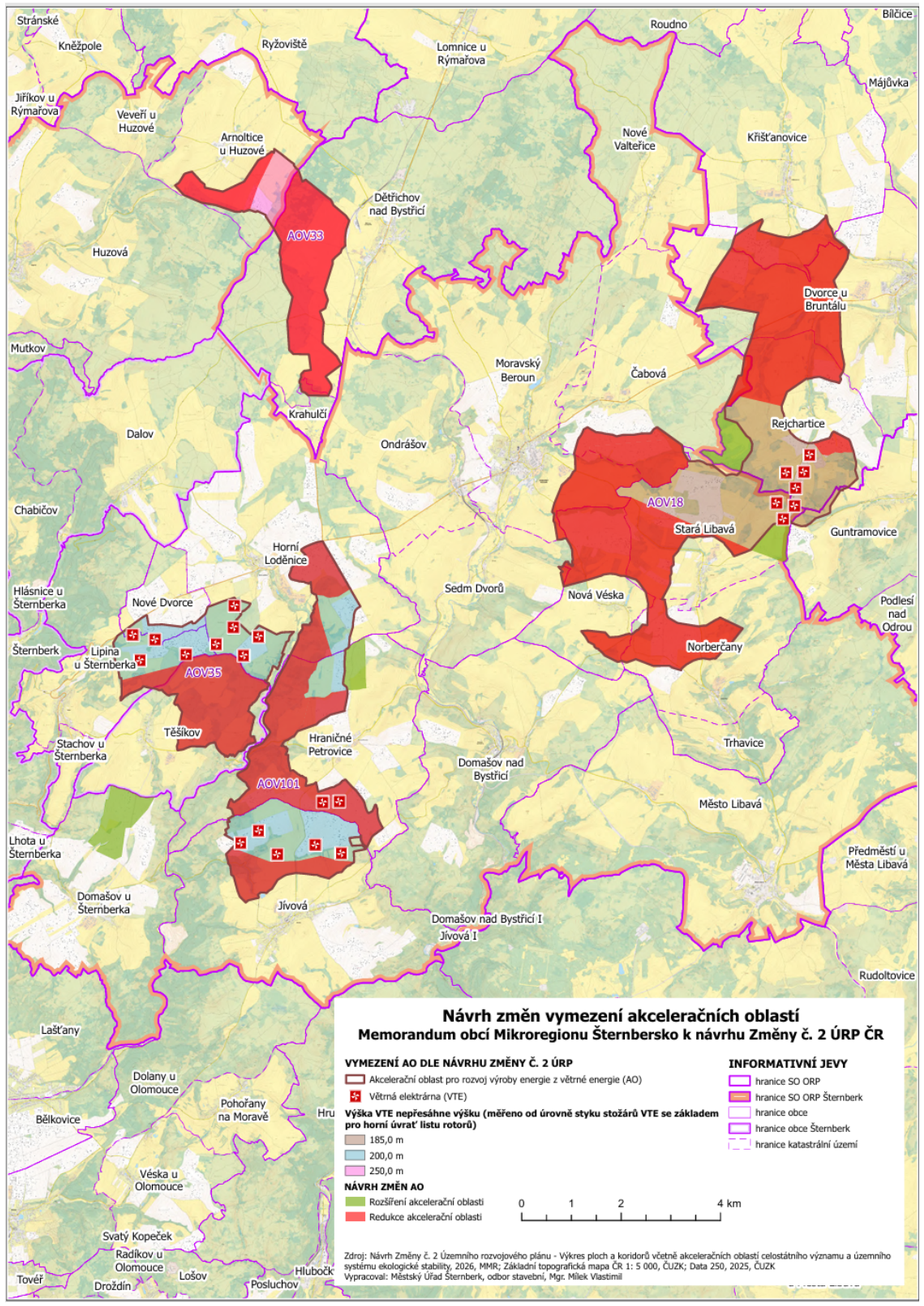	

Poř. č.	Připomínkové místo	Číslo jednací	Článek	AO	Připomínka	Vyhodnocení
1582.	Matics Luboš	MMR-35732-2026-81	99czzs	AOV98	**PŘIPOMÍNKA K NÁVRHU ZMĚNY Č. 2 ÚZEMNÍHO ROZVOJOVÉHO PLÁNU ČR (§ 97 zák. č. 283/2021 Sb., stavební zákon)** **PŘIPOMÍNKY K VYHODNOCENÍ VLIVŮ NÁVRHU ZMĚNY Č. 2 ÚZEMNÍHO ROZVOJOVÉHO PLÁNU NA UDRŽITELNÝ ROZVOJ ÚZEMÍ** **PŘIPOMÍNKY K NÁVRHŮM JEDNOTLIVÝCH ÚZEMNÍCH OPATŘENÍ K AKCELERAČNÍM OBLASTEM VYMEZENÝM V NÁVRHU ZMĚNY Č. 2 ÚZEMNÍHO ROZVOJOVÉHO PLÁNU** **I. Úvod** V souladu s možnosti uplatnit připomínky k návrhu Změny č. 2 Územního rozvojového plánu ČR (ÚRP ČR) podávám připomínku k vymezení akcelerační oblasti pro rozvoj výroby energie z větrné energie a rozvoj výroby energie z energie slunečního záření. **Vymezeni území dotčeného připomínkami**: obec Dřínov katastrální území 633101 kraj Zlínský Územní opatřeni k **AOV98** a současně na širší území, které může být navrženým řešením přímo či nepřímo ovlivněno. Připomínku podávám: • jako osoba žijící v dotčeném území • jako osoba, která může být dotčena dopady návrhu (např. z hlediska krajiny, životního prostředí či kvality života) Jedná se o území s významnými krajinnými, přírodními a obytnými hodnotami, které nejsou návrhem dostatečně respektovány. Dopad návrhu na mou osobu spočívá v tom, že: Hluk, Devastace přírody S návrhem týkajícím se Územního opatřeni k **AOV98 nesouhlasím a požaduji jeho vyřazení nebo zásadní přepracování, neboť vykazuje závažné nedostatky** z hlediska zákonnosti, ochrany životního prostředí i dopadů na obyvatele v dané oblasti. **II. Zákonnost a nesoulad s právními předpisy ČR** **1) Rozpor se zákonem č. 500/2004 Sb., správní řád** > § 3 - nebyl zjištěn stav bez důvodných pochybnosti > § 68 - nedostatečné odůvodněni Návrh **je nepřezkoumatelný**, protože neobsahuje konkrétní podklady pro dané území. **2) Rozpor se zákonem č. 100/2001 sb. (EIA/SEA),** chybí posouzení: > kumulativních vlivů > variantního řešeni > konkrétních dopadů na území Dokumentace SEA **je neúplná a věcně nedostatečná.** **3) Rozpor se zákonem č. 114/1992 sb. (ochrana přírody a krajiny)** > ohroženi krajinného rázu (§ 12) > narušeni ekologické stability > zásah do biotopů a migračních tras **4) Rozpor se stavebním zákonem** > § 18 a § 19 - ochrana hodnot území > požadavek na udržitelný rozvoj Návrh představuje industrializaci volné krajiny **bez dostatečného odůvodnění.**	**Akceptováno.** Akcelerační oblast AOV98 – Tetětice byla vypuštěna.

Poř. č.	Připomínkové místo	Číslo jednací	Článek	AO	Připomínka	Vyhodnocení
					<u>III. Nesoulad s právem Evropské unie</u> **I) Směrnice o ptácích (2009/147/ES) a o stanovištích (92/43/EHS)** > nelze vyloučit negativní vliv na chráněné druhy > chybí dostatečné biologické podklady **Rozpor** s požadavkem vyloučeni významného vlivu. **2) Směrnice EIA (2011/92/EU)** > nedostatečné zapojeni veřejnosti > nedostatečné vyhodnocení vlivů **3) Směrnice RED III (2023/2413)** nebyla doložena priorita využití: > zastavěných ploch > brownfieldů > technicky narušených území Vymezení ve volné krajině je v **rozporu s principem minimalizace dopadů.** **4) Princip předběžné opatrnosti (Čl. 191 SFEU)** Politika Unie v oblasti životního prostředí přispívá k sledování následujících cílů: > zachování, ochrana a zlepšování kvality životního prostředí > ochrana lidského zdraví, > uvážlivé a racionální využíváni přírodních zdrojů, **5) Evropská úmluva o krajině (European Landscape Convention), ETS No. 176** > nedostatečná ochrana krajiny jako základní složky životního prostředí > ignorováni charakteru území > nedostatečné zapojení veřejnosti do rozhodování o zásazích do krajiny **6) Aarhuská úmluva (Convention on Access to Information, Public Participation in Decision-making and Access to Justice in Environmental Matters), 1998** > omezení práva veřejnosti na informace > omezení účasti veřejnosti na rozhodovacích procesech (pouze formální zapojení) > omezení práva veřejnosti na přistup k právní ochraně v záležitostech životního prostředí **IV. Nedostatky SEA a podkladů:** > absence terénních biologických průzkumů > práce pouze s mapovými podklady (nedostatečné) > chybí reálná data o výskytu druhů > variantní řešení > posouzení vlivu na zdraví Bez těchto podkladů **nelze učinit kvalifikovaný závěr.** **<u>V. Narušení krajiny a životního prostředí</u>** Navržené řešení povede k: • zásadní změně krajinného rázu • narušeni horizontů a dálkových pohledů • vzniku bariér v krajině	

Poř. č.	Připomínkové místo	Číslo jednací	Článek	AO	Připomínka	Vyhodnocení
					• narušení ekologické konektivity • znehodnoceni zemědělské půdy • zničení migračních tras živočichů výška staveb (180 m a vyšší) **znamená nadregionální dopad.** **VI. Dopady na obyvatele** Návrh nedostatečně řeší negativní vliv na: • hluk a nízkofrekvenční hluk • stroboskopický efekt • světelné zatížení • kvalitu bydlení • hodnotu nemovitostí Tyto **vlivy nejsou řádně vyhodnoceny.** **VII. Kumulativní a systémové dopady** Není řešeno: • souběžné působeni vice projektu • celkové zatíženi území • únosnost krajiny Hrozí **nevratná degradace území.** **VIII. Absence variantního řešení** Není doloženo, že byly posuzovány jiné lokality a méně konfliktní varianty, jedná se o porušení základního principu plánováni. Nebyla rovněž posouzena tzv. nulová varianta (varianta O), tedy stav území před realizaci záměru, což znemožňuje objektivní hodnocení dopadů. **IX. Vyloučení EIA a nedostatečné posouzení vlivů** Navržené vymezení akceleračních oblasti má zásadní dopad i z hlediska následného povolování záměrů, neboť v těchto oblastech dochází k omezeni, resp. vyloučení standardního posuzování vlivů na životní prostředí (EIA). O To vyšší nároky musí být kladeny na kvalitu, úplnost a konkrétnost podkladu a vyhodnocení vlivů na životní prostředí již na úrovni tohoto návrhu, neboť územní opatřeni dle ZOZE nemůže plnohodnotně nahradit individuální posouzení konkrétních záměrů. Předložený návrh však tyto požadavky nenaplňuje, zejména postrádá dostatečné vyhodnocení konkrétních lokálních dopadů kumulativních vlivů více záměrů v území a jejich dopadů na krajinný ráz, obytné prostředí a veřejné zdraví. **X. Hlavní požadavek** Navrhuji: I) **Vyřazeni výše uvedené akcelerační oblasti z návrhu** Nebo 2) Zároveň (pro případ, že nebude tomuto požadavku vyhověno) **požaduji, aby návrh změny č. 2 ÚRP ČR nebyl v této části schválen a byl vrácen k zásadnímu přepracováni**, a to zejména po doplnění: · posouzeni vlivu na lokality Natura 2000 dle ČI. 6 odst. 3 směrnice 92/43/EHS · dostatečný biologický průzkumu odpovidající metodikám MŽP	

Poř. č.	Připomínkové místo	Číslo jednací	Článek	AO	Připomínka	Vyhodnocení
					· hodnoceni vlivu na populace netopýrů · posouzeni kumulativních vlivů v širším území · hodnoceni dopadů na krajinný ráz · hodnocení dopadů na využiti nemovitostí vlastníků v dosahu navrhovaných 500 m od obytné zástavby a přímý dopad vymezeni AO na výkon vlastnických práv těchto vlastníků, včetně uvedení metodiky, podle které se určuje vzdálenost od zastavěného území · zdůvodnění nevyužití brownfieldů a narušených území uvedených v Národní databázi Brownfieldů. Do doby doplněni těchto podkladů nelze území považovat za způsobilé pro vymezení akcelerační oblasti. Podané připomínky jsou blanketní, podatel si vymezuje právo připomínky doplnit ve lhůtě 15 dnů ode dne veřejného projednáni. **XI. Závěr** Návrh v předložené podobě není dostatečně odůvodněný, není podložen odbornými daty, je v rozporu s právními předpisy ČR i EU a může mít závažné dopady na krajinu, životní prostředí i obyvatele, proto požaduji vyřazení Územního opatření k AOV98 z Návrhu Změny č. 2 Územního rozvojového plánu ČR. Pro případ, že tomuto požadavku nebude vyhověno, požaduji zásadní přepracování Návrhu Změny č. 2 URP ČR tak, aby byl v souladu s právními předpisy a byly řádně vyhodnoceny jeho dopady. Žádám, aby tato připomínka byla řádně vypořádána v souladu se zákonem a aby bylo uvedeno konkrétní odůvodnění přijatého řešení.	
1583.	Fejfárek Milan	MMR-35733-2026-81	99czze	AOV80	Věc: **PŘIPOMÍNKA K NÁVRHU ZMĚNY Č. 2 ÚZEMNÍHO ROZVOJOVÉHO PLÁNU ČR (§ 97 zák. č. 283/2021 Sb., stavební zákon)** **PŘIPOMÍNKY K VYHODNOCENÍ VLIVŮ NÁVRHU ZMĚNY Č. 2 ÚZEMNÍHO ROZVOJOVÉHO PLÁNU NA UDRŽITELNÝ ROZVOJ ÚZEMÍ** **PŘIPOMÍNKY K NÁVRHŮM JEDNOTLIVÝCH ÚZEMNÍCH OPATŘENÍ K AKCELERAČNÍM OBLASTEM VYMEZENÝM V NÁVRHU ZMĚNY Č. 2 ÚZEMNÍHO ROZVOJOVÉHO PLÁNU** **I. Úvod** V souladu s možností uplatnit připomínky k návrhu Změny č. 2 Územního rozvojového plánu ČR (ÚRP ČR), podávám připomínku k vymezení akcelerační oblasti pro rozvoj výroby energie z větrné energie a rozvoj výroby energie z energie slunečního záření. **Vymezení území dotčeného připomínkami: Ústecký kraj - Ležky,** Územní opatření k akcelerační zóně **AOV80 Ležky** a současně na širší území, které může být navrženým řešením přímo či nepřímo ovlivněno. **Připomínku podávám:** jako osoba, která může být dotčena dopady návrhů z hlediska krajiny, životního prostředí a kvality života. Jedná se o území s významnými krajinnými, přírodními a obytnými hodnotami, které nejsou návrhem dostatečně respektovány. Dopad návrhu na mou osobu spočívá v tom, že dojde k zásadnímu omezení našeho ,,obyčejného" harmonického života a pobytu v přírodě, která se změní na technickou zónu. Obávám se zničení přírody, která je nezbytná pro vývoj a život člověka. Považuji za důležitou ochranu vzácného ptactva a nesouhlasím se zabíjením chráněných ale i běžných druhů ptáků v této oblasti, kteří se zde vyskytují (ke kterému dojde, jako např. Německo -počet ptactva je znatelně snížen). Dále se obávám o své zdraví, o svoji bezpečnost a prokazatelné vlivy na psychiku obyvatel, kteří budou s těmito důsledky konfrontováni. V blízkosti navrhované AOV80 (2 km JV) se nachází Evropsky významná lokalita Petrohrad, kdy nebyly dostatečně posouzeny vlivy na tuto lokalitu a navržená zmírňující opatření nepředstavují dostatečnou ochranu pro tuto lokalitu. Vyhlášením AOV80 (nejen té) dojde k narušení migračních tras zvěře, především velkých savců -stávající migrační trasy, se kterými se v současné době pracuje, jsou značně ovlivněny výstavbou dálnice D6 a další	**Akceptováno částečně.** Podatelka nesouhlasí s vymezením AOV80 Ležky a upozorňuje na nedostatečné posouzení vlivů na Evropsky významnou lokalitu Petrohrad, narušení krajinného rázu Přírodního parku Jesenicko, ohrožení ptactva a migračních tras živočichů, kumulativní vlivy v souvislosti s výstavbou dálnice D6 a zdravotní a bezpečnostní rizika pro obyvatele. Z2 ÚRP a jeho VVURÚ se těmito otázkami zabývají; vymezení AOV80 Ležky je podloženo biologickým posouzením a výsledky SEA/VVURÚ a obstojí. Vymezení akcelerační oblasti proběhlo na základě biologického posouzení konkrétního navrhovaného území podle § 11 odst. 3 resp. 4 ZOZE, jehož výsledky spolu s výsledky vyhodnocení vlivů na životní prostředí (SEA/VVURÚ, Příloha 5 k Z2 ÚRP) byly zapracovány do návrhu Změny č. 2 ÚRP; oblasti, u nichž autorizované osoby identifikovaly významné negativní nebo kumulativní vlivy, byly ze Z2 ÚRP vyloučeny (odůvodnění Z2 ÚRP, odst. 32). Zpracování VVURÚ odpovídá obsahem i strukturou požadavkům přílohy č. 4 stavebního zákona; jde o hodnocení na úrovni koncepce, nikoli na úrovni konkrétních záměrů, a tomu odpovídá i míra podrobnosti použitých podkladů. Vyhodnocení vlivů na lokality soustavy Natura 2000 bylo provedeno v souladu s § 45i zákona č. 114/1992 Sb. jako součást VVURÚ a odpovídá požadavkům čl. 6 směrnice o stanovištích. Problematika krajinného rázu byla posuzována v rámci VVURÚ, a to jak z hlediska navrhovaného souboru

Poř. č.	Připomínkové místo	Číslo jednací	Článek	AO	Připomínka	Vyhodnocení
					prvek v krajině značně omezí pohyb zvěře. Umístěním AOV80 dojde k další fragmentaci krajiny, která se stává pro zvířata neprůchodnou a dojde tak k ohrožení rovnovážného stavu v krajině. Pouze 3 km JV od navrhované AOV80 se nachází Přírodní park Jesenicko, kde hlavním předmětem ochrany je krajinný ráz a celkově krajinářsky hodnotné území. Tento park a předmět jeho ochrany bude umístěním a následnou výstavbou větrných elektráren významně narušen. S návrhem týkajícím se Územního opatření k **AOV80 nesouhlasím** z výše uvedených důvodů a požaduji jeho **vyřazení nebo zásadní přepracování**, neboť vykazuje závažné nedostatky z hlediska zákonnosti, ochrany životního prostředí i dopadů na obyvatele v dané oblasti. V případě, že bude AOV80 ponecháno, požaduji jasné stanovení odpovědnosti za škody na Životním prostředí a lidském zdraví. **II. Zákonnost a nesoulad s právními předpisy ČR** **1) Rozpor se zákonem č. 500/2004 Sb., správní řád** • § 3 – nebyl zjištěn stav bez důvodných pochybností • § 68 – nedostatečné odůvodnění Návrh **je nepřezkoumatelný**, protože neobsahuje konkrétní podklady pro dané území. **2) Rozpor se zákonem č. 100/2001 Sb. (EIA/SEA),** chybí posouzení: • kumulativních vlivů • variantního řešení • konkrétních dopadů na území, pro jednotlivá území nebyly provedeny řádné biologické monitoringy Dokumentace SEA **je neúplná a věcně nedostatečná.** **3) Rozpor se zákonem č. 114/1992 Sb. (ochrana přírody a krajiny)** • ohrožení krajinného rázu (§ 12) • narušení ekologické stability • zásah do biotopů a migračních tras **4) Rozpor se stavebním zákonem** • § 18 a § 19 – ochrana hodnot území • požadavek na udržitelný rozvoj Návrh představuje industrializaci volné krajiny **bez dostatečného odůvodnění**. **III. Nesoulad s právem Evropské unie** **1) Směrnice o ptácích (2009/147/ES) a o stanovištích (92/43/EHS)** • nelze vyloučit negativní vliv na chráněné druhy • chybí dostatečné biologické podklady **Rozpor** s požadavkem vyloučení významného vlivu. **2) Směrnice EIA (2011/92/EU)** • nedostatečné zapojení veřejnosti • nedostatečné vyhodnocení vlivů **3) Směrnice RED III (2023/2413)** nebyla doložena priorita využití: • zastavěných ploch • brownfieldů • technicky narušených území Vymezení ve volné krajině je v **rozporu s principem minimalizace dopadů.**	akceleračních oblastí jako celku, tak pro jednotlivé oblasti v kartách akceleračních oblastí (viz příloha č. 2 vyhodnocení vlivů). Vliv na krajinný ráz byl jedním z důvodů, proč bylo 16 původně uvažovaných akceleračních oblastí z návrhu zcela vypuštěno, a u 48 ze zbývajících 80 oblastí pro VTE byl snížen limit maximální výšky větrných elektráren. Vliv umístění akceleračních oblastí na prostupnost krajiny a migraci živočichů byl posuzován v rámci vyhodnocení vlivu návrhu Změny č. 2 ÚRP na udržitelný rozvoj území, jehož součástí je i vyhodnocení vlivu na životní prostředí (SEA) a vyhodnocení vlivů na lokality soustavy Natura 2000. V rámci územních opatření je stanovena podmínka zaručující zachování prostupnosti. Záměry v akcelerační oblasti podléhají posouzení vlivů dle § 11 ZOZE v rámci jednotného environmentálního stanoviska; Konkrétní záměry se nadále povolují v souladu se stavebním zákonem za podmínek stanovených v územním opatření. Do územního opatření u akcelerační oblasti pro VTE je zapracována podmínka zpracování hlukové studie a minimalizace shadow flicker efektu. Ustanovení obecně závazných právních předpisů týkajících se hlukové zátěže nejsou uplatněním Změny č. 2 ÚRP porušena. Zadání Změny č. 2 ÚRP schválené vládou ČR nepožadovalo variantní řešení. Vlivy návrhu, včetně kumulativních vlivů, byly posouzeny na úrovni koncepce v rámci VVURÚ. Proběhlo hodnocení nulové varianty (platné znění ÚRP) vůči navrhované variantě (Změna č. 2 Poznámka: Akcelerační oblast AOV80 – Ležky byla na základě výsledků biologického posouzení a připomínek dotčených orgánů zmenšena.

Poř. č.	Připomínkové místo	Číslo jednací	Článek	AO	Připomínka	Vyhodnocení
					4) Princip předběžné opatrnosti (čl. 191 SFEU) Politika Unie v oblasti životního prostředí přispívá k sledování následujících cílů: • zachování, ochrana a zlepšování kvality životního prostředí, • ochrana lidského zdraví, • uvážlivé a racionální využívání přírodních zdrojů, **5) Evropská úmluva o krajině (European Landscape Convention), ETS No. 176** • nedostatečná ochrana krajiny jako základní složky životního prostředí • ignorování charakteru území • nedostatečné zapojení veřejnosti do rozhodování o zásazích do krajiny **6) Aarhuská úmluva (Convention on Access to Information, Public Participation in Decision-making and Access to Justice in Environmental Matters), 1998** • omezení práva veřejnosti na informace • omezení účasti veřejnosti na rozhodovacích procesech (pouze formální zapojení) • omezení práva veřejnosti na přístup k právní ochraně v záležitostech životního prostředí **IV. Nedostatky SEA a podkladů** • absence terénních biologických průzkumů • práce pouze s mapovými podklady (nedostatečné) • chybí reálná data o výskytu druhů • variantní řešení • posouzení vlivu na zdraví Bez těchto podkladů **nelze učinit kvalifikovaný závěr**. **V. Narušení krajiny a životního prostředí** Navržené řešení povede k: • zásadní změně krajinného rázu • narušení horizontů a dálkových pohledů • vzniku bariér v krajině • narušení ekologické konektivity • znehodnocení zemědělské půdy • zničení migračních tras živočichů Výška staveb (200 m a vyšší) **znamená nadregionální dopad**. **VI. Dopady na obyvatele** Návrh nedostatečně řeší negativní vliv na: • hluk a nízkofrekvenční hluk • stroboskopický efekt • světelné zatížení • kvalitu bydlení • hodnotu nemovitostí Dopady na obyvatele představuji silná zdravotní rizika, která jsou na základě mnohých studií již prokázána. Dokumentace těchto vlivů není vůbec zahrnuta a člověk a jeho životní prostor je nedostatečně respektován a už vůbec ne chráněn. Tyto **vlivy nejsou řádně vyhodnoceny a podceněny.** **VII. Kumulativní a systémové dopady** Není řešeno: • souběžné působení více projektů • celkové zatížení území • únosnost krajiny Hrozí **nevratná degradace území**.	

Poř. č.	Připomínkové místo	Číslo jednací	Článek	AO	Připomínka	Vyhodnocení
					<u>VIII. Absence variantního řešení</u> Není doloženo, že byly posuzovány jiné lokality a méně konfliktní varianty, jedná se o porušení základního principu plánování. Nebyla rovněž posouzena tzv. nulová varianta (varianta 0), tedy stav území před realizací záměru, což znemožňuje objektivní hodnocení dopadů. **<u>IX. Hlavní požadavek</u>** Požaduji: 1) **Vyřazení výše uvedené akcelerační oblasti z návrhu** nebo 2) Zároveň (pro případ, že nebude tomuto požadavku vyhověno) **požaduji, aby návrh změny č. 2 ÚRP ČR nebyl v této části schválen a byl vrácen k zásadnímu přepracování**, a to zejména po doplnění: • posouzení vlivu na lokality Natura 2000 dle čl. 6 odst. 3 směrnice 92/43/EHS • dostatečný biologický průzkumu odpovídající metodikám MŽP v různých ročních obdobích • hodnocení vlivu na populace netopýrů • posouzení kumulativních vlivů v širším území • hodnocení dopadů na krajinný ráz • hodnocení dopadů na využití nemovitostí vlastníků v dosahu navrhovaných 500 m od obytné zástavby a přímý dopad vymezení AO na výkon vlastnických práv těchto vlastníků, včetně uvedení metodiky, podle které se určuje vzdálenost od zastavěného území • zdůvodnění nevyužití brownfieldů a narušených území uvedených v Národní databázi brownfieldů Do doby doplnění těchto podkladů nelze území považovat za způsobilé pro vymezení akcelerační oblasti. Podané připomínky jsou blanketní, podatel si vymezuje právo připomínky doplnit ve lhůtě 15 dnů ode dne veřejného projednání. **<u>XI. Závěr</u>** Návrh v předložené podobě není dostatečně odůvodněný, není podložen odbornými daty, je v rozporu s právními předpisy ČR i EU a může mít závažné dopady na krajinu, životní prostředí i obyvatele, proto požaduji především vyřazení Územního opatření k AOV80 z návrhu Změny č. 2 Územního rozvojového plánu ČR. Žádám též o zásadní vyřešení rozporu mezi návrhem změny č. 2 Územního rozvojového plánu ČR a realizaci větrných elektráren ve volné i obydlené krajině a její již mnoha studiemi prokázanou škodlivostí pro přírodu a lidi zde žijící. Technologii větrných elektráren považuji za nebezpečnou, život ohrožující, zásadně narušující bezpečnost okolního prostoru. Zařízení jsou neefektivní, agresivní a silně destruktivní - s definitivním dopadem zničené přírody pro další generace. **Návrh je dle mého názoru v rozporu s ústavou České republiky.** Pro případ, že tomuto požadavku nebude vyhověno, požaduji zásadní přepracování Návrhu Změny č. 2 ÚRP CR tak, aby byl v souladu s právními předpisy a byly řádně vyhodnoceny jeho dopady. Žádám, aby tato připomínka byla řádně vypořádána v souladu se zákonem a aby bylo uvedeno konkrétní odůvodnění přijatého řešení.	
1584.	Bartošovi Vlastimil a Marta	MMR-35734-2026-81	99czzy, 99czzz	AOV104, AOV105	**Věc: Připomínka k návrhu Změny č. 2 Územního rozvojového plánu ČR** **Podávám připomínku k návrhu akcelerační oblasti pro větrné elektrárny AOV104 Studenec, Bukovina u Čisté, Čistá u Horek, Horní a Dolní Kalná a AOV 105,** která zasahuje především obce Borovnice, Čištá u Horek a Dolní Kalnou **Nesouhlasím s vytvořením oblasti AOV104 a 105 a požaduji její vyloučení z návrhu Změny č. 2 Územního rozvojového plánu ČR** a to z následujících důvodů:	**Akceptováno.** Akcelerační oblasti AOV104 – Černý háj a AOV105 – Borovnice byly vypuštěny.

Poř. č.	Připomínkové místo	Číslo jednací	Článek	AO	Připomínka	Vyhodnocení
					● Návrh byl připraven bez zapojení dotčených obcí a obyvatel. ● Návrh zásadně omezuje možnosti obce a občanů rozhodovat o tom, která místa na jejich území jsou vhodná pro výstavbu elektráren a která nikoliv. ● Stavět průmyslový větrný park tolika trubín o výšce 250m ve výstavbou téměř nedotčené krajině je v rozporu s vyváženým a spravedlivým rozvojem tohoto území. ● Dle českého zákona ZOZE a evropské směrnice RED III má návrh přednostně umístit akcelerační oblasti do ploch zastavěných a umělých, což se nestalo. Návrh též nesmí vést k porušení ochrany zdraví, přírody a práv občanů. ● Návrh neřeší, jaký dopad bude mít tolik (celkem snad 30 až 40 větrníků) plánovaných turbín dohromady na krajinu a obyvatele. ● Neproběhlo dlouhodobé terénní pozorování volně žijících živočichů a rostlin, jak je běžně požadováno pro výstavbu jedné větrné elektrárny. A to i přesto, že návrh zasahuje lokální centrum biodiverzity a navazující biokoridory. ● Podkladové studie, ze kterých návrh vychází nejsou zveřejněny. Návrh proto není přezkoumatelný. ● Nechci doplácet na větrné elektrárny postavené v závětří. Většina navržené oblasti AOV104 a 105 má podle mapy Ústavu fyziky atmosféry Akademie věd ČR zcela nevhodné větrné podmínky pro výstavbu větrných elektráren. ● Území Studence, Čisté u Horek, Bukoviny u Čisté, Dolní a Horní Kalné, Borovnice, vymezené v návrhu akcelerační zóny vnímám jako mnohem vhodnější pro rozvoj odpočinkových aktivit v přírodě. Tato závětrná oblast je již nyní přírodně bohatá a obnovu přírody zde chceme dále podporovat. ● Návrh je v konfliktu s územním plánem např. Dolní Kalné a v něm připravovaným stavebním parcelám (celkem 19), které má v oblasti podpořit osídlení zejména mladých rodin a zamezit vysídlování venkova. Dále je návrh v konfliktu s rekreačním areálem v Dolní Kalné zejména koupalištěm, autokempem a chatovým ubytovacím zařízením. Trávit dovolenou a dny rekreace a volna na doplnění životní energie pod stožáry větrných elektráren a hluku který bude slyšitelný zejména v noci si nepřeji.	
1585.	Fejfárek Milan	MMR-35735-2026-81	99czze	AOV80	Věc: **PŘIPOMÍNKA K NÁVRHU ZMĚNY Č. 2 ÚZEMNÍHO ROZVOJOVÉHO PLÁNU ČR (§ 97 zák. č. 283/2021 Sb., stavební zákon)** **PŘIPOMÍNKY K VYHODNOCENÍ VLIVŮ NÁVRHU ZMĚNY Č. 2 ÚZEMNÍHO ROZVOJOVÉHO PLÁNU NA UDRŽITELNÝ ROZVOJ ÚZEMÍ** **PŘIPOMÍNKY K NÁVRHŮM JEDNOTLIVÝCH ÚZEMNÍCH OPATŘENÍ K AKCELERAČNÍM OBLASTEM VYMEZENÝM V NÁVRHU ZMĚNY Č. 2 ÚZEMNÍHO ROZVOJOVÉHO PLÁNU** **I. Úvod** V souladu s možností uplatnit připomínky k návrhu Změny č. 2 Územního rozvojového plánu ČR (ÚRP ČR), podávám připomínku k vymezení akcelerační oblasti pro rozvoj výroby energie z větrné energie a rozvoj výroby energie z energie slunečního záření. **Vymezení území dotčeného připomínkami: Ústecký kraj - Ležky,** Územní opatření k akcelerační zóně **AOV80 Ležky** a současně na širší území, které může být navrženým řešením přímo či nepřímo ovlivněno. **Připomínku podávám:** jako osoba, která může být dotčena dopady návrhů z hlediska krajiny, životního prostředí a kvality života. Jedná se o území s významnými krajinnými, přírodními a obytnými hodnotami, které nejsou návrhem dostatečně respektovány. Dopad návrhu na mou osobu spočívá v tom, že dojde k zásadnímu omezení našeho ,,obyčejného" harmonického života a pobytu v přírodě, která se změní na technickou zónu. Obávám se zničení přírody, která je nezbytná pro vývoj a život člověka.	**Akceptováno částečně.** Podatel nesouhlasí s vymezením AOV80 Ležky a požaduje jeho vyřazení nebo zásadní přepracování s odkazem na blízkost EVL Petrohrad, Přírodního parku Jesenicko, fragmentaci migračních tras zvěře a dopady na zdraví obyvatel. Připomínka dále poukazuje na údajné rozpory s českými zákony i právem EU a na neúplnost biologických průzkumů a SEA. Z2 ÚRP prošla řádným procesem posouzení, jehož výsledky obstojí; výtky podatelé vůči úplnosti a správnosti procesu nejsou opodstatněné. Vymezení akcelerační oblasti proběhlo na základě biologického posouzení konkrétního navrhovaného území podle § 11 odst. 3 resp. 4 ZOZE, jehož výsledky spolu s výsledky vyhodnocení vlivů na životní prostředí (SEA/VVURÚ, Příloha 5 k Z2 ÚRP) byly zapracovány do návrhu Změny č. 2 ÚRP; oblasti, u nichž autorizované osoby identifikovaly významné negativní nebo kumulativní vlivy, byly ze Z2 ÚRP vyloučeny (odůvodnění Z2 ÚRP, odst. 32). Zpracování VVURÚ odpovídá obsahem i strukturou požadavkům přílohy č. 4 stavebního zákona; jde o hodnocení na úrovni

Poř. č.	Připomínkové místo	Číslo jednací	Článek	AO	Připomínka	Vyhodnocení
					Považuji za důležitou ochranu vzácného ptactva a nesouhlasím se zabíjením chráněných ale i běžných druhů ptáků v této oblasti, kteří se zde vyskytují (ke kterému dojde, jako např. Německo -počet ptactva je znatelně snížen). Dále se obávám o své zdraví, o svoji bezpečnost a prokazatelné vlivy na psychiku obyvatel, kteří budou s těmito důsledky konfrontováni. V blízkosti navrhované AOV80 (2 km JV) se nachází Evropsky významná lokalita Petrohrad, kdy nebyly dostatečně posouzeny vlivy na tuto lokalitu a navržená zmírňující opatření nepředstavují dostatečnou ochranu pro tuto lokalitu. Vyhlášením AOV80 (nejen té) dojde k narušení migračních tras zvěře, především velkých savců -stávající migrační trasy, se kterými se v současné době pracuje, jsou značně ovlivněny výstavbou dálnice D6 a další prvek v krajině značně omezí pohyb zvěře. Umístěním AOV80 dojde k další fragmentaci krajiny, která se stává pro zvířata neprůchodnou a dojde tak k ohrožení rovnovážného stavu v krajině. Pouze 3 km JV od navrhované AOV80 se nachází Přírodní park Jesenicko, kde hlavním předmětem ochrany je krajinný ráz a celkově krajinářsky hodnotné území. Tento park a předmět jeho ochrany bude umístěním a následnou výstavbou větrných elektráren významně narušen. S návrhem týkajícím se Územního opatření k **AOV80 nesouhlasím** z výše uvedených důvodů a požaduji jeho **vyřazení nebo zásadní přepracování**, neboť vykazuje závažné nedostatky z hlediska zákonnosti, ochrany životního prostředí i dopadů na obyvatele v dané oblasti. V případě, že bude AOV80 ponecháno, požaduji jasné stanovení odpovědnosti za škody na Životním prostředí a lidském zdraví. **II. Zákonnost a nesoulad s právními předpisy ČR** **1) Rozpor se zákonem č. 500/2004 Sb., správní řád** • § 3 – nebyl zjištěn stav bez důvodných pochybností • § 68 – nedostatečné odůvodnění Návrh **je nepřezkoumatelný**, protože neobsahuje konkrétní podklady pro dané území. **2) Rozpor se zákonem č. 100/2001 Sb. (EIA/SEA),** chybí posouzení: • kumulativních vlivů • variantního řešení • konkrétních dopadů na území, pro jednotlivá území nebyly provedeny řádné biologické monitoringy Dokumentace SEA **je neúplná a věcně nedostatečná.** **3) Rozpor se zákonem č. 114/1992 Sb. (ochrana přírody a krajiny)** • ohrožení krajinného rázu (§ 12) • narušení ekologické stability • zásah do biotopů a migračních tras **4) Rozpor se stavebním zákonem** • § 18 a § 19 – ochrana hodnot území • požadavek na udržitelný rozvoj Návrh představuje industrializaci volné krajiny **bez dostatečného odůvodnění**. **III. Nesoulad s právem Evropské unie** **1) Směrnice o ptácích (2009/147/ES) a o stanovištích (92/43/EHS)** • nelze vyloučit negativní vliv na chráněné druhy • chybí dostatečné biologické podklady **Rozpor** s požadavkem vyloučení významného vlivu. **2) Směrnice EIA (2011/92/EU)**	koncepce, nikoli na úrovni konkrétních záměrů, a tomu odpovídá i míra podrobnosti použitých podkladů. Vyhodnocení vlivů na lokality soustavy Natura 2000 bylo provedeno v souladu s § 45i zákona č. 114/1992 Sb. jako součást VVURÚ a odpovídá požadavkům čl. 6 směrnice o stanovištích. Problematika krajinného rázu byla posuzována v rámci VVURÚ, a to jak z hlediska navrhovaného souboru akceleračních oblastí jako celku, tak pro jednotlivé oblasti v kartách akceleračních oblastí (viz příloha č. 2 vyhodnocení vlivů). Vliv na krajinný ráz byl jedním z důvodů, proč bylo 16 původně uvažovaných akceleračních oblastí z návrhu zcela vypuštěno, a u 48 ze zbývajících 80 oblastí pro VTE byl snížen limit maximální výšky větrných elektráren. Záměry v akcelerační oblasti podléhají posouzení vlivů dle § 11 ZOZE v rámci jednotného environmentálního stanoviska; Konkrétní záměry se nadále povolují v souladu se stavebním zákonem za podmínek stanovených v územním opatření. Ustanovení § 4 odst. 3 ZOZE ve spojení s čl. 15c směrnice RED III stanoví typová území, která mají být při vymezování akceleračních oblastí upřednostněna (plochy narušené těžbou, brownfieldy, degradovaná půda, někdejší vojenské plochy); tato ustanovení nevylučují vymezení akcelerační oblasti na jiných plochách. Vymezení akceleračních oblastí pro VTE výhradně na degradovaných nebo brownfieldových plochách nebylo s ohledem na prostorové nároky technologie větrných elektráren proveditelné. Do územního opatření u akcelerační oblasti pro VTE je zapracována podmínka zpracování hlukové studie a minimalizace shadow flicker efektu. Ustanovení obecně závazných právních předpisů týkajících se hlukové zátěže nejsou uplatněním Změny č. 2 ÚRP porušena. Zadání Změny č. 2 ÚRP schválené vládou ČR nepožadovalo variantní řešení. Vlivy návrhu, včetně kumulativních vlivů, byly posouzeny na úrovni koncepce v rámci VVURÚ. Proběhlo hodnocení nulové varianty (platné znění ÚRP) vůči navrhované variantě (Změna č. 2 Poznámka: Akcelerační oblast AOV80 Ležky byla na základě výsledků biologického posouzení a připomínek dotčených orgánů zmenšena.

Poř. č.	Připomínkové místo	Číslo jednací	Článek	AO	Připomínka	Vyhodnocení
					• nedostatečné zapojení veřejnosti • nedostatečné vyhodnocení vlivů **3) Směrnice RED III (2023/2413)** nebyla doložena priorita využití: • zastavěných ploch • brownfieldů • technicky narušených území Vymezení ve volné krajině je v **rozporu s principem minimalizace dopadů.** **4) Princip předběžné opatrnosti (čl. 191 SFEU)** Politika Unie v oblasti životního prostředí přispívá k sledování následujících cílů: • zachování, ochrana a zlepšování kvality životního prostředí, • ochrana lidského zdraví, • uvážlivé a racionální využívání přírodních zdrojů, **5) Evropská úmluva o krajině (European Landscape Convention), ETS No. 176** • nedostatečná ochrana krajiny jako základní složky životního prostředí • ignorování charakteru území • nedostatečné zapojení veřejnosti do rozhodování o zásazích do krajiny **6) Aarhuská úmluva (Convention on Access to Information, Public Participation in Decision-making and Access to Justice in Environmental Matters), 1998** • omezení práva veřejnosti na informace • omezení účasti veřejnosti na rozhodovacích procesech (pouze formální zapojení) • omezení práva veřejnosti na přístup k právní ochraně v záležitostech životního prostředí **<u>IV. Nedostatky SEA a podkladů</u>** • absence terénních biologických průzkumů • práce pouze s mapovými podklady (nedostatečné) • chybí reálná data o výskytu druhů • variantní řešení • posouzení vlivu na zdraví Bez těchto podkladů **nelze učinit kvalifikovaný závěr**. **<u>V. Narušení krajiny a životního prostředí</u>** Navržené řešení povede k: • zásadní změně krajinného rázu • narušení horizontů a dálkových pohledů • vzniku bariér v krajině • narušení ekologické konektivity • znehodnocení zemědělské půdy • zničení migračních tras živočichů Výška staveb (200 m a vyšší) **znamená nadregionální dopad**. **<u>VI. Dopady na obyvatele</u>** Návrh nedostatečně řeší negativní vliv na: • hluk a nízkofrekvenční hluk • stroboskopický efekt • světelné zatížení • kvalitu bydlení • hodnotu nemovitostí Dopady na obyvatele představuji silná zdravotní rizika, která jsou na základě mnohých studií již prokázána. Dokumentace těchto vlivů není vůbec zahrnuta a člověk a jeho životní prostor je	

Poř. č.	Připomínkové místo	Číslo jednací	Článek	AO	Připomínka	Vyhodnocení
					nedostatečně respektován a už vůbec ne chráněn. Tyto **vlivy nejsou řádně vyhodnoceny a podceněny.** **<u>VII. Kumulativní a systémové dopady</u>** Není řešeno: • souběžné působení více projektů • celkové zatížení území • únosnost krajiny Hrozí **nevratná degradace území**. **<u>VIII. Absence variantního řešení</u>** Není doloženo, že byly posuzovány jiné lokality a méně konfliktní varianty, jedná se o porušení základního principu plánování. Nebyla rovněž posouzena tzv. nulová varianta (varianta 0), tedy stav území před realizací záměru, což znemožňuje objektivní hodnocení dopadů. **<u>IX. Hlavní požadavek</u>** Požaduji: 1) **Vyřazení výše uvedené akcelerační oblasti z návrhu** nebo 2) Zároveň (pro případ, že nebude tomuto požadavku vyhověno) **požaduji, aby návrh změny č. 2 ÚRP ČR nebyl v této části schválen a byl vrácen k zásadnímu přepracování**, a to zejména po doplnění: • posouzení vlivu na lokality Natura 2000 dle čl. 6 odst. 3 směrnice 92/43/EHS • dostatečný biologický průzkumu odpovídající metodikám MŽP v různých ročních obdobích • hodnocení vlivu na populace netopýrů • posouzení kumulativních vlivů v širším území • hodnocení dopadů na krajinný ráz • hodnocení dopadů na využití nemovitostí vlastníků v dosahu navrhovaných 500 m od obytné zástavby a přímý dopad vymezení AO na výkon vlastnických práv těchto vlastníků, včetně uvedení metodiky, podle které se určuje vzdálenost od zastavěného území • zdůvodnění nevyužití brownfieldů a narušených území uvedených v Národní databázi brownfieldů Do doby doplnění těchto podkladů nelze území považovat za způsobilé pro vymezení akcelerační oblasti. Podané připomínky jsou blanketní, podatel si vymezuje právo připomínky doplnit ve lhůtě 15 dnů ode dne veřejného projednání. **<u>XI. Závěr</u>** Návrh v předložené podobě není dostatečně odůvodněný, není podložen odbornými daty, je v rozporu s právními předpisy ČR i EU a může mít závažné dopady na krajinu, životní prostředí i obyvatele, proto požaduji především vyřazení Územního opatření k AOV80 z návrhu Změny č. 2 Územního rozvojového plánu ČR. Žádám též o zásadní vyřešení rozporu mezi návrhem změny č. 2 Územního rozvojového plánu ČR a realizaci větrných elektráren ve volné i obydlené krajině a její již mnoha studiemi prokázanou škodlivostí pro přírodu a lidi zde žijící. Technologii větrných elektráren považuji za nebezpečnou, život ohrožující, zásadně narušující bezpečnost okolního prostoru. Zařízení jsou neefektivní, agresivní a silně destruktivní - s definitivním dopadem zničené přírody pro další generace. **Návrh je dle mého názoru v rozporu s ústavou České republiky.** Pro případ, že tomuto požadavku nebude vyhověno, požaduji zásadní přepracování Návrhu Změny č. 2 ÚRP CR tak, aby byl v souladu s právními předpisy a byly řádně vyhodnoceny jeho dopady. Žádám, aby tato připomínka byla řádně vypořádána v souladu se zákonem a aby bylo uvedeno konkrétní odůvodnění přijatého řešení.	

Poř. č.	Připomínkové místo	Číslo jednací	Článek	AO	Připomínka	Vyhodnocení
1586.	Micevová Eva	MMR-35737-2026-81	99czze	AOV80	Věc: **PŘIPOMÍNKA K NÁVRHU ZMĚNY Č. 2 ÚZEMNÍHO ROZVOJOVÉHO PLÁNU ČR (§ 97 zák. č. 283/2021 Sb., stavební zákon)** **PŘIPOMÍNKY K VYHODNOCENÍ VLIVŮ NÁVRHU ZMĚNY Č. 2 ÚZEMNÍHO ROZVOJOVÉHO PLÁNU NA UDRŽITELNÝ ROZVOJ ÚZEMÍ** **PŘIPOMÍNKY K NÁVRHŮM JEDNOTLIVÝCH ÚZEMNÍCH OPATŘENÍ K AKCELERAČNÍM OBLASTEM VYMEZENÝM V NÁVRHU ZMĚNY Č. 2 ÚZEMNÍHO ROZVOJOVÉHO PLÁNU** **I. Úvod** V souladu s možností uplatnit připomínky k návrhu Změny č. 2 Územního rozvojového plánu ČR (ÚRP ČR), podávám připomínku k vymezení akcelerační oblasti pro rozvoj výroby energie z větrné energie a rozvoj výroby energie z energie slunečního záření. **Vymezení území dotčeného připomínkami: Ústecký kraj - Ležky,** Územní opatření k akcelerační zóně **AOV80 Ležky** a současně na širší území, které může být navrženým řešením přímo či nepřímo ovlivněno. **Připomínku podávám:** jako osoba, která může být dotčena dopady návrhů z hlediska krajiny, životního prostředí a kvality života. Jedná se o území s významnými krajinnými, přírodními a obytnými hodnotami, které nejsou návrhem dostatečně respektovány. Dopad návrhu na mou osobu spočívá v tom, že dojde k zásadnímu omezení našeho ,,obyčejného" harmonického života a pobytu v přírodě, která se změní na technickou zónu. Obávám se zničení přírody, která je nezbytná pro vývoj a život člověka. Považuji za důležitou ochranu vzácného ptactva a nesouhlasím se zabíjením chráněných ale i běžných druhů ptáků v této oblasti, kteří se zde vyskytují (ke kterému dojde, jako např. Německo -počet ptactva je znatelně snížen). Dále se obávám o své zdraví, o svoji bezpečnost a prokazatelné vlivy na psychiku obyvatel, kteří budou s těmito důsledky konfrontováni. V blízkosti navrhované AOV80 (2 km JV) se nachází Evropsky významná lokalita Petrohrad, kdy nebyly dostatečně posouzeny vlivy na tuto lokalitu a navržená zmírňující opatření nepředstavují dostatečnou ochranu pro tuto lokalitu. Vyhlášením AOV80 (nejen té) dojde k narušení migračních tras zvěře, především velkých savců -stávající migrační trasy, se kterými se v současné době pracuje, jsou značně ovlivněny výstavbou dálnice D6 a další prvek v krajině značně omezí pohyb zvěře. Umístěním AOV80 dojde k další fragmentaci krajiny, která se stává pro zvířata neprůchodnou a dojde tak k ohrožení rovnovážného stavu v krajině. Pouze 3 km JV od navrhované AOV80 se nachází Přírodní park Jesenicko, kde hlavním předmětem ochrany je krajinný ráz a celkově krajinářsky hodnotné území. Tento park a předmět jeho ochrany bude umístěním a následnou výstavbou větrných elektráren významně narušen. S návrhem týkajícím se Územního opatření k **AOV80 nesouhlasím** z výše uvedených důvodů a požaduji jeho **vyřazení nebo zásadní přepracování**, neboť vykazuje závažné nedostatky z hlediska zákonnosti, ochrany životního prostředí i dopadů na obyvatele v dané oblasti. V případě, že bude AOV80 ponecháno, požaduji jasné stanovení odpovědnosti za škody na Životním prostředí a lidském zdraví. **II. Zákonnost a nesoulad s právními předpisy ČR** **1) Rozpor se zákonem č. 500/2004 Sb., správní řád** • § 3 – nebyl zjištěn stav bez důvodných pochybností • § 68 – nedostatečné odůvodnění Návrh **je nepřezkoumatelný**, protože neobsahuje konkrétní podklady pro dané území. **2) Rozpor se zákonem č. 100/2001 Sb. (EIA/SEA),** chybí posouzení: • kumulativních vlivů • variantního řešení • konkrétních dopadů na území, pro jednotlivá území nebyly provedeny řádné biologické monitoringy	**Akceptováno částečně.** Podatelka nesouhlasí s vymezením AOV80 Ležky a požaduje jeho vyřazení nebo zásadní přepracování s odkazem na blízkost EVL Petrohrad, Přírodního parku Jesenicko, narušení migračních tras zvěře, ohrožení chráněných druhů ptáků, nedostatečnost dokumentace SEA, absenci terénních biologických průzkumů a nevyhodnocení zdravotních dopadů. Vymezení akcelerační oblasti AOV80 Ležky bylo provedeno v souladu s platnými právními předpisy a s přihlédnutím ke všem relevantním environmentálním a prostorovým podkladům; důvody pro vypuštění oblasti nebyly shledány. Vymezení akcelerační oblasti proběhlo na základě biologického posouzení konkrétního navrhovaného území podle § 11 odst. 3 resp. 4 ZOZE, jehož výsledky spolu s výsledky vyhodnocení vlivů na životní prostředí (SEA/VVURÚ, Příloha 5 k Z2 ÚRP) byly zapracovány do návrhu Změny č. 2 ÚRP; oblasti, u nichž autorizované osoby identifikovaly významné negativní nebo kumulativní vlivy, byly ze Z2 ÚRP vyloučeny (odůvodnění Z2 ÚRP, odst. 32). Zpracování VVURÚ odpovídá obsahem i strukturou požadavkům přílohy č. 4 stavebního zákona; jde o hodnocení na úrovni koncepce, nikoli na úrovni konkrétních záměrů, a tomu odpovídá i míra podrobnosti použitých podkladů. Vyhodnocení vlivů na lokality soustavy Natura 2000 bylo provedeno v souladu s § 45i zákona č. 114/1992 Sb. jako součást VVURÚ a odpovídá požadavkům čl. 6 směrnice o stanovištích. Problematika krajinného rázu byla posuzována v rámci VVURÚ, a to jak z hlediska navrhovaného souboru akceleračních oblastí jako celku, tak pro jednotlivé oblasti v kartách akceleračních oblastí (viz příloha č. 2 vyhodnocení vlivů). Vliv na krajinný ráz byl jedním z důvodů, proč bylo 16 původně uvažovaných akceleračních oblastí z návrhu zcela vypuštěno, a u 48 ze zbývajících 80 oblastí pro VTE byl snížen limit maximální výšky větrných elektráren. Záměry v akcelerační oblasti podléhají posouzení vlivů dle § 11 ZOZE v rámci jednotného environmentálního stanoviska; Konkrétní záměry se nadále povolují v souladu se stavebním zákonem za podmínek stanovených v územním opatření. Ustanovení § 4 odst. 3 ZOZE ve spojení s čl. 15c směrnice RED III stanoví typová území, která mají být při vymezování akceleračních oblastí upřednostněna (plochy narušené těžbou, brownfieldy, degradovaná půda, někdejší vojenské plochy); tato ustanovení nevylučují vymezení akcelerační oblasti na jiných plochách. Vymezení akceleračních oblastí pro VTE výhradně na degradovaných nebo brownfieldových

Poř. č.	Připomínkové místo	Číslo jednací	Článek	AO	Připomínka	Vyhodnocení
					Dokumentace SEA **je neúplná a věcně nedostatečná.** **<u>3) Rozpor se zákonem č. 114/1992 Sb. (ochrana přírody a krajiny)</u>** • ohrožení krajinného rázu (§ 12) • narušení ekologické stability • zásah do biotopů a migračních tras **<u>4) Rozpor se stavebním zákonem</u>** • § 18 a § 19 – ochrana hodnot území • požadavek na udržitelný rozvoj Návrh představuje industrializaci volné krajiny **bez dostatečného odůvodnění**. **<u>III. Nesoulad s právem Evropské unie</u>** **1) Směrnice o ptácích (2009/147/ES) a o stanovištích (92/43/EHS)** • nelze vyloučit negativní vliv na chráněné druhy • chybí dostatečné biologické podklady **Rozpor** s požadavkem vyloučení významného vlivu. **2) Směrnice EIA (2011/92/EU)** • nedostatečné zapojení veřejnosti • nedostatečné vyhodnocení vlivů **3) Směrnice RED III (2023/2413)** nebyla doložena priorita využití: • zastavěných ploch • brownfieldů • technicky narušených území Vymezení ve volné krajině je v **rozporu s principem minimalizace dopadů.** **4) Princip předběžné opatrnosti (čl. 191 SFEU)** Politika Unie v oblasti životního prostředí přispívá k sledování následujících cílů: • zachování, ochrana a zlepšování kvality životního prostředí, • ochrana lidského zdraví, • uvážlivé a racionální využívání přírodních zdrojů, **5) Evropská úmluva o krajině (European Landscape Convention), ETS No. 176** • nedostatečná ochrana krajiny jako základní složky životního prostředí • ignorování charakteru území • nedostatečné zapojení veřejnosti do rozhodování o zásazích do krajiny **6) Aarhuská úmluva (Convention on Access to Information, Public Participation in Decision-making and Access to Justice in Environmental Matters), 1998** • omezení práva veřejnosti na informace • omezení účasti veřejnosti na rozhodovacích procesech (pouze formální zapojení) • omezení práva veřejnosti na přístup k právní ochraně v záležitostech životního prostředí **<u>IV. Nedostatky SEA a podkladů</u>** • absence terénních biologických průzkumů • práce pouze s mapovými podklady (nedostatečné) • chybí reálná data o výskytu druhů • variantní řešení	plochách nebylo s ohledem na prostorové nároky technologie větrných elektráren proveditelné. Do územního opatření u akcelerační oblasti pro VTE je zapracována podmínka zpracování hlukové studie a minimalizace shadow flicker efektu. Ustanovení obecně závazných právních předpisů týkajících se hlukové zátěže nejsou uplatněním Změny č. 2 ÚRP porušena. Zadání Změny č. 2 ÚRP schválené vládou ČR nepožadovalo variantní řešení. Vlivy návrhu, včetně kumulativních vlivů, byly posouzeny na úrovni koncepce v rámci VVURÚ. Proběhlo hodnocení nulové varianty (platné znění ÚRP) vůči navrhované variantě (Změna č. 2 Poznámka: Akcelerační oblast AOV80 Ležky byla na základě výsledků biologického posouzení a připomínek dotčených orgánů zmenšena.

Poř. č.	Připomínkové místo	Číslo jednací	Článek	AO	Připomínka	Vyhodnocení
					• posouzení vlivu na zdraví Bez těchto podkladů **nelze učinit kvalifikovaný závěr**. **<u>V. Narušení krajiny a životního prostředí</u>** Navržené řešení povede k: • zásadní změně krajinného rázu • narušení horizontů a dálkových pohledů • vzniku bariér v krajině • narušení ekologické konektivity • znehodnocení zemědělské půdy • zničení migračních tras živočichů Výška staveb (200 m a vyšší) **znamená nadregionální dopad**. **<u>VI. Dopady na obyvatele</u>** Návrh nedostatečně řeší negativní vliv na: • hluk a nízkofrekvenční hluk • stroboskopický efekt • světelné zatížení • kvalitu bydlení • hodnotu nemovitostí Dopady na obyvatele představuji silná zdravotní rizika, která jsou na základě mnohých studií již prokázána. Dokumentace těchto vlivů není vůbec zahrnuta a člověk a jeho životní prostor je nedostatečně respektován a už vůbec ne chráněn. Tyto **vlivy nejsou řádně vyhodnoceny a podceněny.** **<u>VII. Kumulativní a systémové dopady</u>** Není řešeno: • souběžné působení více projektů • celkové zatížení území • únosnost krajiny Hrozí **nevratná degradace území**. **<u>VIII. Absence variantního řešení</u>** Není doloženo, že byly posuzovány jiné lokality a méně konfliktní varianty, jedná se o porušení základního principu plánování. Nebyla rovněž posouzena tzv. nulová varianta (varianta 0), tedy stav území před realizací záměru, což znemožňuje objektivní hodnocení dopadů. **<u>IX. Hlavní požadavek</u>** Požaduji: 1) **Vyřazení výše uvedené akcelerační oblasti z návrhu** nebo 2) Zároveň (pro případ, že nebude tomuto požadavku vyhověno) **požaduji, aby návrh změny č. 2 ÚRP ČR nebyl v této části schválen a byl vrácen k zásadnímu přepracování**, a to zejména po doplnění: • posouzení vlivu na lokality Natura 2000 dle čl. 6 odst. 3 směrnice 92/43/EHS • dostatečný biologický průzkumu odpovídající metodikám MŽP v různých ročních obdobích • hodnocení vlivu na populace netopýrů • posouzení kumulativních vlivů v širším území • hodnocení dopadů na krajinný ráz • hodnocení dopadů na využití nemovitostí vlastníků v dosahu navrhovaných 500 m od obytné zástavby a přímý dopad vymezení AO na výkon vlastnických práv těchto vlastníků, včetně uvedení metodiky, podle které se určuje vzdálenost od zastavěného území	

Poř. č.	Připomínkové místo	Číslo jednací	Článek	AO	Připomínka	Vyhodnocení
					• zdůvodnění nevyužití brownfieldů a narušených území uvedených v Národní databázi brownfieldů Do doby doplnění těchto podkladů nelze území považovat za způsobilé pro vymezení akcelerační oblasti. Podané připomínky jsou blanketní, podatel si vymezuje právo připomínky doplnit ve lhůtě 15 dnů ode dne veřejného projednání. **XI. Závěr** Návrh v předložené podobě není dostatečně odůvodněný, není podložen odbornými daty, je v rozporu s právními předpisy ČR i EU a může mít závažné dopady na krajinu, životní prostředí i obyvatele, proto požaduji především vyřazení Územního opatření k AOV80 z návrhu Změny č. 2 Územního rozvojového plánu ČR. Žádám též o zásadní vyřešení rozporu mezi návrhem změny č. 2 Územního rozvojového plánu ČR a realizaci větrných elektráren ve volné i obydlené krajině a její již mnoha studiemi prokázanou škodlivostí pro přírodu a lidi zde žijící. Technologii větrných elektráren považuji za nebezpečnou, život ohrožující, zásadně narušující bezpečnost okolního prostoru. Zařízení jsou neefektivní, agresivní a silně destruktivní - s definitivním dopadem zničené přírody pro další generace. **Návrh je dle mého názoru v rozporu s ústavou České republiky.** Pro případ, že tomuto požadavku nebude vyhověno, požaduji zásadní přepracování Návrhu Změny č. 2 ÚRP CR tak, aby byl v souladu s právními předpisy a byly řádně vyhodnoceny jeho dopady. Žádám, aby tato připomínka byla řádně vypořádána v souladu se zákonem a aby bylo uvedeno konkrétní odůvodnění přijatého řešení.	
1587.	Macháček Karel	MMR-35738-2026-81	99czze	AOV80	Věc: **PŘIPOMÍNKA K NÁVRHU ZMĚNY Č. 2 ÚZEMNÍHO ROZVOJOVÉHO PLÁNU ČR (§ 97 zák. č. 283/2021 Sb., stavební zákon)** **PŘIPOMÍNKY K VYHODNOCENÍ VLIVŮ NÁVRHU ZMĚNY Č. 2 ÚZEMNÍHO ROZVOJOVÉHO PLÁNU NA UDRŽITELNÝ ROZVOJ ÚZEMÍ** **PŘIPOMÍNKY K NÁVRHŮM JEDNOTLIVÝCH ÚZEMNÍCH OPATŘENÍ K AKCELERAČNÍM OBLASTEM VYMEZENÝM V NÁVRHU ZMĚNY Č. 2 ÚZEMNÍHO ROZVOJOVÉHO PLÁNU** **I. Úvod** V souladu s možností uplatnit připomínky k návrhu Změny č. 2 Územního rozvojového plánu ČR (ÚRP ČR), podávám připomínku k vymezení akcelerační oblasti pro rozvoj výroby energie z větrné energie a rozvoj výroby energie z energie slunečního záření. **Vymezení území dotčeného připomínkami: Ústecký kraj - Ležky,** Územní opatření k akcelerační zóně **AOV80 Ležky** a současně na širší území, které může být navrženým řešením přímo či nepřímo ovlivněno. **Připomínku podávám:** jako osoba, která může být dotčena dopady návrhů z hlediska krajiny, životního prostředí a kvality života. Jedná se o území s významnými krajinnými, přírodními a obytnými hodnotami, které nejsou návrhem dostatečně respektovány. Dopad návrhu na mou osobu spočívá v tom, že dojde k zásadnímu omezení našeho ,,obyčejného" harmonického života a pobytu v přírodě, která se změní na technickou zónu. Obávám se zničení přírody, která je nezbytná pro vývoj a život člověka. Považuji za důležitou ochranu vzácného ptactva a nesouhlasím se zabíjením chráněných ale i běžných druhů ptáků v této oblasti, kteří se zde vyskytují (ke kterému dojde, jako např. Německo -počet ptactva je znatelně snížen). Dále se obávám o své zdraví, o svoji bezpečnost a prokazatelné vlivy na psychiku obyvatel, kteří budou s těmito důsledky konfrontováni. V blízkosti navrhované AOV80 (2 km JV) se nachází Evropsky významná lokalita Petrohrad, kdy nebyly dostatečně posouzeny vlivy na tuto lokalitu a navržená zmírňující opatření nepředstavují dostatečnou ochranu pro tuto lokalitu.	**Akceptováno částečně.** Podatel nesouhlasí s vymezením AOV80 Ležky a požaduje jeho vyřazení nebo zásadní přepracování s odkazem na blízkost EVL Petrohrad a Přírodního parku Jesenicko, ohrožení migračních tras zvěře, likvidaci chráněných druhů ptáků, nedostatečnost SEA a nevyhodnocené dopady na zdraví obyvatel. Akcelerační oblast AOV80 Ležky obstojí; námitky byly zohledněny v rámci biologického posouzení a VVURÚ a nepředstavují důvod pro vypuštění oblasti. Vymezení akcelerační oblasti proběhlo na základě biologického posouzení konkrétního navrhovaného území podle § 11 odst. 3 resp. 4 ZOZE, jehož výsledky spolu s výsledky vyhodnocení vlivů na životní prostředí (SEA/VVURÚ, Příloha 5 k Z2 ÚRP) byly zapracovány do návrhu Změny č. 2 ÚRP; oblasti, u nichž autorizované osoby identifikovaly významné negativní nebo kumulativní vlivy, byly ze Z2 ÚRP vyloučeny (odůvodnění Z2 ÚRP, odst. 32). Zpracování VVURÚ odpovídá obsahem i strukturou požadavkům přílohy č. 4 stavebního zákona; jde o hodnocení na úrovni koncepce, nikoli na úrovni konkrétních záměrů, a tomu odpovídá i míra podrobnosti použitých podkladů. Vyhodnocení vlivů na lokality soustavy Natura 2000 bylo provedeno v souladu s § 45i zákona č. 114/1992 Sb. jako součást VVURÚ a odpovídá požadavkům čl. 6 směrnice o stanovištích. Problematika krajinného rázu byla posuzována v rámci VVURÚ, a to jak z hlediska navrhovaného souboru

Poř. č.	Připomínkové místo	Číslo jednací	Článek	AO	Připomínka	Vyhodnocení
					Vyhlášením AOV80 (nejen té) dojde k narušení migračních tras zvěře, především velkých savců -stávající migrační trasy, se kterými se v současné době pracuje, jsou značně ovlivněny výstavbou dálnice D6 a další prvek v krajině značně omezí pohyb zvěře. Umístěním AOV80 dojde k další fragmentaci krajiny, která se stává pro zvířata neprůchodnou a dojde tak k ohrožení rovnovážného stavu v krajině. Pouze 3 km JV od navrhované AOV80 se nachází Přírodní park Jesenicko, kde hlavním předmětem ochrany je krajinný ráz a celkově krajinářsky hodnotné území. Tento park a předmět jeho ochrany bude umístěním a následnou výstavbou větrných elektráren významně narušen. S návrhem týkajícím se Územního opatření k **AOV80 nesouhlasím** z výše uvedených důvodů a požaduji jeho **vyřazení nebo zásadní přepracování**, neboť vykazuje závažné nedostatky z hlediska zákonnosti, ochrany životního prostředí i dopadů na obyvatele v dané oblasti. V případě, že bude AOV80 ponecháno, požaduji jasné stanovení odpovědnosti za škody na Životním prostředí a lidském zdraví. **II. Zákonnost a nesoulad s právními předpisy ČR** **1) Rozpor se zákonem č. 500/2004 Sb., správní řád** • § 3 – nebyl zjištěn stav bez důvodných pochybností • § 68 – nedostatečné odůvodnění Návrh **je nepřezkoumatelný**, protože neobsahuje konkrétní podklady pro dané území. **2) Rozpor se zákonem č. 100/2001 Sb. (EIA/SEA),** chybí posouzení: • kumulativních vlivů • variantního řešení • konkrétních dopadů na území, pro jednotlivá území nebyly provedeny řádné biologické monitoringy Dokumentace SEA **je neúplná a věcně nedostatečná.** **3) Rozpor se zákonem č. 114/1992 Sb. (ochrana přírody a krajiny)** • ohrožení krajinného rázu (§ 12) • narušení ekologické stability • zásah do biotopů a migračních tras **4) Rozpor se stavebním zákonem** • § 18 a § 19 – ochrana hodnot území • požadavek na udržitelný rozvoj Návrh představuje industrializaci volné krajiny **bez dostatečného odůvodnění**. **III. Nesoulad s právem Evropské unie** **1) Směrnice o ptácích (2009/147/ES) a o stanovištích (92/43/EHS)** • nelze vyloučit negativní vliv na chráněné druhy • chybí dostatečné biologické podklady **Rozpor** s požadavkem vyloučení významného vlivu. **2) Směrnice EIA (2011/92/EU)** • nedostatečné zapojení veřejnosti • nedostatečné vyhodnocení vlivů **3) Směrnice RED III (2023/2413)** nebyla doložena priorita využití: • zastavěných ploch • brownfieldů	akceleračních oblastí jako celku, tak pro jednotlivé oblasti v kartách akceleračních oblastí (viz příloha č. 2 vyhodnocení vlivů). Vliv na krajinný ráz byl jedním z důvodů, proč bylo 16 původně uvažovaných akceleračních oblastí z návrhu zcela vypuštěno, a u 48 ze zbývajících 80 oblastí pro VTE byl snížen limit maximální výšky větrných elektráren. Záměry v akcelerační oblasti podléhají posouzení vlivů dle § 11 ZOZE v rámci jednotného environmentálního stanoviska; Konkrétní záměry se nadále povolují v souladu se stavebním zákonem za podmínek stanovených v územním opatření. Ustanovení § 4 odst. 3 ZOZE ve spojení s čl. 15c směrnice RED III stanoví typová území, která mají být při vymezování akceleračních oblastí upřednostněna (plochy narušené těžbou, brownfieldy, degradovaná půda, někdejší vojenské plochy); tato ustanovení nevylučují vymezení akcelerační oblasti na jiných plochách. Vymezení akceleračních oblastí pro VTE výhradně na degradovaných nebo brownfieldových plochách nebylo s ohledem na prostorové nároky technologie větrných elektráren proveditelné. Do územního opatření u akcelerační oblasti pro VTE je zapracována podmínka zpracování hlukové studie a minimalizace shadow flicker efektu. Ustanovení obecně závazných právních předpisů týkajících se hlukové zátěže nejsou uplatněním Změny č. 2 ÚRP porušena. Zadání Změny č. 2 ÚRP schválené vládou ČR nepožadovalo variantní řešení. Vlivy návrhu, včetně kumulativních vlivů, byly posouzeny na úrovni koncepce v rámci VVURÚ. Proběhlo hodnocení nulové varianty (platné znění ÚRP) vůči navrhované variantě (Změna č. 2 Poznámka: Akcelerační oblast AOV80 Ležky byla na základě výsledků biologického posouzení a připomínek dotčených orgánů zmenšena.

Poř. č.	Připomínkové místo	Číslo jednací	Článek	AO	Připomínka	Vyhodnocení
					• technicky narušených území Vymezení ve volné krajině je v **rozporu s principem minimalizace dopadů.** **4) Princip předběžné opatrnosti (čl. 191 SFEU)** Politika Unie v oblasti životního prostředí přispívá k sledování následujících cílů: • zachování, ochrana a zlepšování kvality životního prostředí, • ochrana lidského zdraví, • uvážlivé a racionální využívání přírodních zdrojů, **5) Evropská úmluva o krajině (European Landscape Convention), ETS No. 176** • nedostatečná ochrana krajiny jako základní složky životního prostředí • ignorování charakteru území • nedostatečné zapojení veřejnosti do rozhodování o zásazích do krajiny **6) Aarhuská úmluva (Convention on Access to Information, Public Participation in Decision-making and Access to Justice in Environmental Matters), 1998** • omezení práva veřejnosti na informace • omezení účasti veřejnosti na rozhodovacích procesech (pouze formální zapojení) • omezení práva veřejnosti na přístup k právní ochraně v záležitostech životního prostředí **IV. Nedostatky SEA a podkladů** • absence terénních biologických průzkumů • práce pouze s mapovými podklady (nedostatečné) • chybí reálná data o výskytu druhů • variantní řešení • posouzení vlivu na zdraví Bez těchto podkladů **nelze učinit kvalifikovaný závěr**. **V. Narušení krajiny a životního prostředí** Navržené řešení povede k: • zásadní změně krajinného rázu • narušení horizontů a dálkových pohledů • vzniku bariér v krajině • narušení ekologické konektivity • znehodnocení zemědělské půdy • zničení migračních tras živočichů Výška staveb (200 m a vyšší) **znamená nadregionální dopad**. **VI. Dopady na obyvatele** Návrh nedostatečně řeší negativní vliv na: • hluk a nízkofrekvenční hluk • stroboskopický efekt • světelné zatížení • kvalitu bydlení • hodnotu nemovitostí Dopady na obyvatele představuji silná zdravotní rizika, která jsou na základě mnohých studií již prokázána. Dokumentace těchto vlivů není vůbec zahrnuta a člověk a jeho životní prostor je nedostatečně respektován a už vůbec ne chráněn. Tyto **vlivy nejsou řádně vyhodnoceny a podceněny.** **VII. Kumulativní a systémové dopady** Není řešeno: • souběžné působení více projektů • celkové zatížení území	

Poř. č.	Připomínkové místo	Číslo jednací	Článek	AO	Připomínka	Vyhodnocení
					• únosnost krajiny Hrozí **nevratná degradace území**. **<u>VIII. Absence variantního řešení</u>** Není doloženo, že byly posuzovány jiné lokality a méně konfliktní varianty, jedná se o porušení základního principu plánování. Nebyla rovněž posouzena tzv. nulová varianta (varianta 0), tedy stav území před realizací záměru, což znemožňuje objektivní hodnocení dopadů. **<u>IX. Hlavní požadavek</u>** Požaduji: 1) **Vyřazení výše uvedené akcelerační oblasti z návrhu** nebo 2) Zároveň (pro případ, že nebude tomuto požadavku vyhověno) **požaduji, aby návrh změny č. 2 ÚRP ČR nebyl v této části schválen a byl vrácen k zásadnímu přepracování**, a to zejména po doplnění: • posouzení vlivu na lokality Natura 2000 dle čl. 6 odst. 3 směrnice 92/43/EHS • dostatečný biologický průzkumu odpovídající metodikám MŽP v různých ročních obdobích • hodnocení vlivu na populace netopýrů • posouzení kumulativních vlivů v širším území • hodnocení dopadů na krajinný ráz • hodnocení dopadů na využití nemovitostí vlastníků v dosahu navrhovaných 500 m od obytné zástavby a přímý dopad vymezení AO na výkon vlastnických práv těchto vlastníků, včetně uvedení metodiky, podle které se určuje vzdálenost od zastavěného území • zdůvodnění nevyužití brownfieldů a narušených území uvedených v Národní databázi brownfieldů Do doby doplnění těchto podkladů nelze území považovat za způsobilé pro vymezení akcelerační oblasti. Podané připomínky jsou blanketní, podatel si vymezuje právo připomínky doplnit ve lhůtě 15 dnů ode dne veřejného projednání. **<u>XI. Závěr</u>** Návrh v předložené podobě není dostatečně odůvodněný, není podložen odbornými daty, je v rozporu s právními předpisy ČR i EU a může mít závažné dopady na krajinu, životní prostředí i obyvatele, proto požaduji především vyřazení Územního opatření k AOV80 z návrhu Změny č. 2 Územního rozvojového plánu ČR. Žádám též o zásadní vyřešení rozporu mezi návrhem změny č. 2 Územního rozvojového plánu ČR a realizaci větrných elektráren ve volné i obydlené krajině a její již mnoha studiemi prokázanou škodlivostí pro přírodu a lidi zde žijící. Technologii větrných elektráren považuji za nebezpečnou, život ohrožující, zásadně narušující bezpečnost okolního prostoru. Zařízení jsou neefektivní, agresivní a silně destruktivní - s definitivním dopadem zničené přírody pro další generace. **Návrh je dle mého názoru v rozporu s ústavou České republiky.** Pro případ, že tomuto požadavku nebude vyhověno, požaduji zásadní přepracování Návrhu Změny č. 2 ÚRP CR tak, aby byl v souladu s právními předpisy a byly řádně vyhodnoceny jeho dopady. Žádám, aby tato připomínka byla řádně vypořádána v souladu se zákonem a aby bylo uvedeno konkrétní odůvodnění přijatého řešení.	
1588.	Brázdilová Dita	MMR-35739-2026-81	99bc, 99bd	AOS3, AOS4	Věc: **<u>Připomínka k návrhu Změny č. 2 Územního rozvojového plánu ČR (ÚRP ČR)</u>** Podávám připomínku k návrhu vymezení akceleračních oblastí pro větrné elektrárny (VTE) v území:	**Neakceptováno.** Podatelka předkládá rozsáhlou připomínku požadující vyloučení akceleračních oblastí AOS3 Vrbka a AOS4 Karolín z návrhu Z2 ÚRP s odvoláním na údajný rozpor s právními předpisy, absenci terénních průzkumů,

Příloha č. 5i – Vyhodnocení připomínek obcí a veřejnosti

Poř. č.	Připomínkové místo	Číslo jednací	Článek	AO	Připomínka	Vyhodnocení
					AO č:AOS3 a AOS4.oblast VRBKA a KAROLÍN kraj Zlínský kraj Na základě níže uvedených důvodů **nesouhlasím** s tímto návrhem změny č. 2 ÚRP ČR, který se týká vymezení akceleračních oblastí pro výrobu energie z obnovitelných zdrojů. Uvádím základní **důvody:** **1) Nedostatky návrhu** □ návrh není dostatečně odůvodněn a **chybí konkrétní podklady** (zákon č. 500/2004 Sb.) □ nebyly dostatečně posouzeny **dopady na životní prostředí** (zákon č. 100/2001 Sb.) □ hrozí **narušení krajiny a přírody** (zákon č. 114/1992 Sb.) □ návrh **nerespektuje ochranu hodnot území a kvalitu bydlení** (zákon č. 283/2021 Sb.) □ nebyly posouzeny jiné **varianty řešení, zejména využití brownfieldů** (opuštěných a již narušených ploch) a návrh tak neodůvodněně zasahuje do volné krajiny □ vychází **pouze z expertních odhadů** (počet věží, výkon, rozmístění) □ návrh **řeší problémy až dodatečně**, místo aby jim předešel □ nejsou dostatečně vyhodnoceny **kumulativní dopady více záměrů v území** **2) Příroda a krajina** □ výskyt chráněných druhů (ptáci, netopýři) a zásah do migračních tras (vlk, rys apod.) □ narušení prvků ÚSES (biokoridory) □ zásadní změna krajiny a její industrializace □ dominantní stavby (až cca 250 m vysoké) viditelné na velké vzdálenosti □ chybí posouzení nočního osvětlení □ nedostatečně řešen kumulativní vliv více větrných elektráren **3) Voda a klima** □ narušení vsakování vody do půdy a změna odtokových poměrů □ zhoršení schopnosti krajiny zadržovat vodu a riziko vysychání krajiny □ nedostatečné odstupy od vodních toků (např. 8 m) □ chybí posouzení vlivu na mikroklima **4) Zemědělská půda** □ zábor a znehodnocení kvalitní půdy □ možné zásahy do půd I. a II. třídy ochrany (nejcennější půdy) □ zhutnění půdy a zvýšení eroze a rozdělení (fragmentace) pozemků □ nejasný stav a poškození meliorací **5)** **Dopady na obyvatele** □ hluk a jeho dlouhodobý vliv □ blikání stínů (stroboskopický efekt) □ změna charakteru bydlení □ pokles hodnoty nemovitostí □ není dostatečně vysvětleno, jak byla stanovena vzdálenost od obytné zástavby	nedostatečné kumulativní hodnocení vlivů, výskyt chráněných druhů ptáků a netopýrů, zásah do biokoridorů ÚSES, riziko narušení vsakování vody, zábor zemědělské půdy, krajinný a zdravotní dopad a bezpečnostní rizika provozu větrných elektráren. Tyto námitky neodůvodňují vyloučení oblastí z návrhu, neboť vymezení akceleračních oblastí proběhlo v souladu s platnými právními předpisy a výsledky odborných posouzení. Vymezení akcelerační oblasti proběhlo na základě biologického posouzení konkrétního navrhovaného území podle § 11 odst. 3 resp. 4 ZOZE, jehož výsledky spolu s výsledky vyhodnocení vlivů na životní prostředí (SEA/VVURÚ, Příloha 5 k Z2 ÚRP) byly zapracovány do návrhu Změny č. 2 ÚRP; oblasti, u nichž autorizované osoby identifikovaly významné negativní nebo kumulativní vlivy, byly ze Z2 ÚRP vyloučeny (odůvodnění Z2 ÚRP, odst. 32). Zpracování VVURÚ odpovídá obsahem i strukturou požadavkům přílohy č. 4 stavebního zákona; jde o hodnocení na úrovni koncepce, nikoli na úrovni konkrétních záměrů, a tomu odpovídá i míra podrobnosti použitých podkladů. Problematika krajinného rázu byla posuzována v rámci VVURÚ, a to jak z hlediska navrhovaného souboru akceleračních oblastí jako celku, tak pro jednotlivé oblasti v kartách akceleračních oblastí (viz příloha č. 2 vyhodnocení vlivů). Vliv na krajinný ráz byl jedním z důvodů, proč bylo 16 původně uvažovaných akceleračních oblastí z návrhu zcela vypuštěno, a u 48 ze zbývajících 80 oblastí pro VTE byl snížen limit maximální výšky větrných elektráren. Záměry v akcelerační oblasti podléhají posouzení vlivů dle § 11 ZOZE v rámci jednotného environmentálního stanoviska; Konkrétní záměry se nadále povolují v souladu se stavebním zákonem za podmínek stanovených v územním opatření. Do územního opatření u akcelerační oblasti pro VTE je zapracována podmínka zpracování hlukové studie a minimalizace shadow flicker efektu. Ustanovení obecně závazných právních předpisů týkajících se hlukové zátěže nejsou uplatněním Změny č. 2 ÚRP porušena. Zadání Změny č. 2 ÚRP schválené vládou ČR nepožadovalo variantní řešení. Vlivy návrhu, včetně kumulativních vlivů, byly posouzeny na úrovni koncepce v rámci VVURÚ. Proběhlo hodnocení nulové varianty (platné znění ÚRP) vůči navrhované variantě (Změna č. 2

Poř. č.	Připomínkové místo	Číslo jednací	Článek	AO	Připomínka	Vyhodnocení
					6) Technická a bezpečnostní rizika □ odlet ledu z rotorů v zimě □ zásah bleskem □ požáry zařízení (obtížně zvládnutelné zásahy) □ pád částí konstrukce □ únik provozních kapalin □ šíření požáru do krajiny □ kontaminace půdy a vody Není jasné, kdo nese **odpovědnost za škody na zdraví a majetku**. **7)** **Kumulace vlivů** □ sčítání hluku, zásahů do krajiny a vizuální zátěže □ dopady více elektráren nejsou vyhodnoceny společně □ výsledný dopad na životní prostředí i lidi může být výrazně vyšší **8) Rozpor se zákony ČR a EU** □ správní řád (zákon č. 500/2004 Sb.) □ ochrana přírody (zákon č. 114/1992 Sb.) □ EIA (zákon č. 100/2001 Sb.) □ ochrana půdy (zákon č. 334/1992 Sb.) □ stavební zákon (zákon č. 283/2021 Sb.) □ nesplnění podmínek směrnice EU RED III (nevhodně zvolená lokalita, nevyřešené dopady) □ návrh může zasahovat do práva na příznivé životní prostředí a ochranu zdraví podle Listiny základních lidských práv a svobod (čl. 31, čl. 35, čl. 11) □ porušení principu předběžné opatrnosti (čl. 191 SFEU), návrh je předkládán bez dostatečných podkladů a při existenci důvodných pochybností o jeho dopadech Navržená oblast **má zásadní střety s přírodou, krajinou, vodou i životem obyvatel.** Tyto problémy nejsou odstraněny, pouze částečně zmírňovány. Návrh nemá dostatečné podklady, neřeší varianty a nehodnotí kumulativní dopady, proto **požaduji vyloučení akcelerační oblasti z návrhu.**	
1589.	Fejfárková Bohuslava	MMR-35743-2026-81	99czze	AOV80	Věc: **PŘIPOMÍNKA K NÁVRHU ZMĚNY Č. 2 ÚZEMNÍHO ROZVOJOVÉHO PLÁNU ČR (§ 97 zák. č. 283/2021 Sb., stavební zákon)** **PŘIPOMÍNKY K VYHODNOCENÍ VLIVŮ NÁVRHU ZMĚNY Č. 2 ÚZEMNÍHO ROZVOJOVÉHO PLÁNU NA UDRŽITELNÝ ROZVOJ ÚZEMÍ** **PŘIPOMÍNKY K NÁVRHŮM JEDNOTLIVÝCH ÚZEMNÍCH OPATŘENÍ K AKCELERAČNÍM OBLASTEM VYMEZENÝM V NÁVRHU ZMĚNY Č. 2 ÚZEMNÍHO ROZVOJOVÉHO PLÁNU** **I. Úvod** V souladu s možností uplatnit připomínky k návrhu Změny č. 2 Územního rozvojového plánu ČR (ÚRP ČR), podávám připomínku k vymezení akcelerační oblasti pro rozvoj výroby energie z větrné energie a rozvoj výroby energie z energie slunečního záření.	**Akceptováno částečně.** Podatelka nesouhlasí s vymezením AOV80 Ležky a požaduje její vyřazení nebo zásadní přepracování, přičemž poukazuje na blízkost EVL Petrohrad a Přírodního parku Jesenicko, ohrožení migračních tras zvěře, ohrožení chráněných druhů ptáků a netopýrů, jakož i na tvrzené rozpory s právními předpisy a neúplnost SEA. Vymezení AOV80 Ležky v Z2 ÚRP obstojí, neboť bylo provedeno na základě řádně zpracovaných odborných podkladů a výsledků biologického posouzení a vyhodnocení vlivů na životní prostředí.

Poř. č.	Připomínkové místo	Číslo jednací	Článek	AO	Připomínka	Vyhodnocení
					Vymezení území dotčeného připomínkami: Ústecký kraj - Ležky, Územní opatření k akcelerační zóně **AOV80 Ležky** a současně na širší území, které může být navrženým řešením přímo či nepřímo ovlivněno. **Připomínku podávám:** jako osoba, která může být dotčena dopady návrhů z hlediska krajiny, životního prostředí a kvality života. Jedná se o území s významnými krajinnými, přírodními a obytnými hodnotami, které nejsou návrhem dostatečně respektovány. Dopad návrhu na mou osobu spočívá v tom, že dojde k zásadnímu omezení našeho ,,obyčejného" harmonického života a pobytu v přírodě, která se změní na technickou zónu. Obávám se zničení přírody, která je nezbytná pro vývoj a život člověka. Považuji za důležitou ochranu vzácného ptactva a nesouhlasím se zabíjením chráněných ale i běžných druhů ptáků v této oblasti, kteří se zde vyskytují (ke kterému dojde, jako např. Německo -počet ptactva je znatelně snížen). Dále se obávám o své zdraví, o svoji bezpečnost a prokazatelné vlivy na psychiku obyvatel, kteří budou s těmito důsledky konfrontováni. V blízkosti navrhované AOV80 (2 km JV) se nachází Evropsky významná lokalita Petrohrad, kdy nebyly dostatečně posouzeny vlivy na tuto lokalitu a navržená zmírňující opatření nepředstavují dostatečnou ochranu pro tuto lokalitu. Vyhlášením AOV80 (nejen té) dojde k narušení migračních tras zvěře, především velkých savců -stávající migrační trasy, se kterými se v současné době pracuje, jsou značně ovlivněny výstavbou dálnice D6 a další prvek v krajině značně omezí pohyb zvěře. Umístěním AOV80 dojde k další fragmentaci krajiny, která se stává pro zvířata neprůchodnou a dojde tak k ohrožení rovnovážného stavu v krajině. Pouze 3 km JV od navrhované AOV80 se nachází Přírodní park Jesenicko, kde hlavním předmětem ochrany je krajinný ráz a celkově krajinářsky hodnotné území. Tento park a předmět jeho ochrany bude umístěním a následnou výstavbou větrných elektráren významně narušen. S návrhem týkajícím se Územního opatření k **<u>AOV80</u> nesouhlasím** z výše uvedených důvodů a požaduji jeho **vyřazení nebo zásadní přepracování**, neboť vykazuje závažné nedostatky z hlediska zákonnosti, ochrany životního prostředí i dopadů na obyvatele v dané oblasti. V případě, že bude AOV80 ponecháno, požaduji jasné stanovení odpovědnosti za škody na Životním prostředí a lidském zdraví. **<u>II. Zákonnost a nesoulad s právními předpisy ČR</u>** **1) Rozpor se zákonem č. 500/2004 Sb., správní řád** • § 3 – nebyl zjištěn stav bez důvodných pochybností • § 68 – nedostatečné odůvodnění Návrh **je nepřezkoumatelný**, protože neobsahuje konkrétní podklady pro dané území. **<u>2) Rozpor se zákonem č. 100/2001 Sb. (EIA/SEA),</u>** chybí posouzení: • kumulativních vlivů • variantního řešení • konkrétních dopadů na území, pro jednotlivá území nebyly provedeny řádné biologické monitoringy Dokumentace SEA **je neúplná a věcně nedostatečná.** **<u>3) Rozpor se zákonem č. 114/1992 Sb. (ochrana přírody a krajiny)</u>** • ohrožení krajinného rázu (§ 12) • narušení ekologické stability • zásah do biotopů a migračních tras **<u>4) Rozpor se stavebním zákonem</u>** • § 18 a § 19 – ochrana hodnot území • požadavek na udržitelný rozvoj Návrh představuje industrializaci volné krajiny **bez dostatečného odůvodnění**.	Vymezení akcelerační oblasti proběhlo na základě biologického posouzení konkrétního navrhovaného území podle § 11 odst. 3 resp. 4 ZOZE, jehož výsledky spolu s výsledky vyhodnocení vlivů na životní prostředí (SEA/VVURÚ, Příloha 5 k Z2 ÚRP) byly zapracovány do návrhu Změny č. 2 ÚRP; oblasti, u nichž autorizované osoby identifikovaly významné negativní nebo kumulativní vlivy, byly ze Z2 ÚRP vyloučeny (odůvodnění Z2 ÚRP, odst. 32). Zpracování VVURÚ odpovídá obsahem i strukturou požadavkům přílohy č. 4 stavebního zákona; jde o hodnocení na úrovni koncepce, nikoli na úrovni konkrétních záměrů, a tomu odpovídá i míra podrobnosti použitých podkladů. Vyhodnocení vlivů na lokality soustavy Natura 2000 bylo provedeno v souladu s § 45i zákona č. 114/1992 Sb. jako součást VVURÚ a odpovídá požadavkům čl. 6 směrnice o stanovištích. Problematika krajinného rázu byla posuzována v rámci VVURÚ, a to jak z hlediska navrhovaného souboru akceleračních oblastí jako celku, tak pro jednotlivé oblasti v kartách akceleračních oblastí (viz příloha č. 2 vyhodnocení vlivů). Vliv na krajinný ráz byl jedním z důvodů, proč bylo 16 původně uvažovaných akceleračních oblastí z návrhu zcela vypuštěno, a u 48 ze zbývajících 80 oblastí pro VTE byl snížen limit maximální výšky větrných elektráren. Záměry v akcelerační oblasti podléhají posouzení vlivů dle § 11 ZOZE v rámci jednotného environmentálního stanoviska; Konkrétní záměry se nadále povolují v souladu se stavebním zákonem za podmínek stanovených v územním opatření. Ustanovení § 4 odst. 3 ZOZE ve spojení s čl. 15c směrnice RED III stanoví typová území, která mají být při vymezování akceleračních oblastí upřednostněna (plochy narušené těžbou, brownfieldy, degradovaná půda, někdejší vojenské plochy); tato ustanovení nevylučují vymezení akcelerační oblasti na jiných plochách. Vymezení akceleračních oblastí pro VTE výhradně na degradovaných nebo brownfieldových plochách nebylo s ohledem na prostorové nároky technologie větrných elektráren proveditelné. Do územního opatření u akcelerační oblasti pro VTE je zapracována podmínka zpracování hlukové studie a minimalizace shadow flicker efektu. Ustanovení obecně závazných právních předpisů týkajících se hlukové zátěže nejsou uplatněním Změny č. 2 ÚRP porušena. Zadání Změny č. 2 ÚRP schválené vládou ČR nepožadovalo variantní řešení. Vlivy návrhu, včetně kumulativních vlivů, byly posouzeny na úrovni koncepce v rámci VVURÚ. Proběhlo hodnocení nulové varianty (platné znění ÚRP) vůči navrhované variantě (Změna č. 2

Poř. č.	Připomínkové místo	Číslo jednací	Článek	AO	Připomínka	Vyhodnocení
					<u>III. Nesoulad s právem Evropské unie</u> **1) Směrnice o ptácích (2009/147/ES) a o stanovištích (92/43/EHS)** • nelze vyloučit negativní vliv na chráněné druhy • chybí dostatečné biologické podklady **Rozpor** s požadavkem vyloučení významného vlivu. **2) Směrnice EIA (2011/92/EU)** • nedostatečné zapojení veřejnosti • nedostatečné vyhodnocení vlivů **3) Směrnice RED III (2023/2413)** nebyla doložena priorita využití: • zastavěných ploch • brownfieldů • technicky narušených území Vymezení ve volné krajině je v **rozporu s principem minimalizace dopadů.** **4) Princip předběžné opatrnosti (čl. 191 SFEU)** Politika Unie v oblasti životního prostředí přispívá k sledování následujících cílů: • zachování, ochrana a zlepšování kvality životního prostředí, • ochrana lidského zdraví, • uvážlivé a racionální využívání přírodních zdrojů, **5) Evropská úmluva o krajině (European Landscape Convention), ETS No. 176** • nedostatečná ochrana krajiny jako základní složky životního prostředí • ignorování charakteru území • nedostatečné zapojení veřejnosti do rozhodování o zásazích do krajiny **6) Aarhuská úmluva (Convention on Access to Information, Public Participation in Decision-making and Access to Justice in Environmental Matters), 1998** • omezení práva veřejnosti na informace • omezení účasti veřejnosti na rozhodovacích procesech (pouze formální zapojení) • omezení práva veřejnosti na přístup k právní ochraně v záležitostech životního prostředí **<u>IV. Nedostatky SEA a podkladů</u>** • absence terénních biologických průzkumů • práce pouze s mapovými podklady (nedostatečné) • chybí reálná data o výskytu druhů • variantní řešení • posouzení vlivu na zdraví Bez těchto podkladů **nelze učinit kvalifikovaný závěr**. **<u>V. Narušení krajiny a životního prostředí</u>** Navržené řešení povede k: • zásadní změně krajinného rázu • narušení horizontů a dálkových pohledů • vzniku bariér v krajině • narušení ekologické konektivity • znehodnocení zemědělské půdy • zničení migračních tras živočichů Výška staveb (200 m a vyšší) **znamená nadregionální dopad**.	Poznámka: Akcelerační oblast AOV80 Ležky byla na základě výsledků biologického posouzení a připomínek dotčených orgánů zmenšena.

Poř. č.	Připomínkové místo	Číslo jednací	Článek	AO	Připomínka	Vyhodnocení
					<u>VI. Dopady na obyvatele</u> Návrh nedostatečně řeší negativní vliv na: • hluk a nízkofrekvenční hluk • stroboskopický efekt • světelné zatížení • kvalitu bydlení • hodnotu nemovitostí Dopady na obyvatele představuji silná zdravotní rizika, která jsou na základě mnohých studií již prokázána. Dokumentace těchto vlivů není vůbec zahrnuta a člověk a jeho životní prostor je nedostatečně respektován a už vůbec ne chráněn. Tyto **vlivy nejsou řádně vyhodnoceny a podceněny.** **<u>VII. Kumulativní a systémové dopady</u>** Není řešeno: • souběžné působení více projektů • celkové zatížení území • únosnost krajiny Hrozí **nevratná degradace území**. **<u>VIII. Absence variantního řešení</u>** Není doloženo, že byly posuzovány jiné lokality a méně konfliktní varianty, jedná se o porušení základního principu plánování. Nebyla rovněž posouzena tzv. nulová varianta (varianta 0), tedy stav území před realizací záměru, což znemožňuje objektivní hodnocení dopadů. **<u>IX. Hlavní požadavek</u>** Požaduji: 1) **Vyřazení výše uvedené akcelerační oblasti z návrhu** nebo 2) Zároveň (pro případ, že nebude tomuto požadavku vyhověno) **požaduji, aby návrh změny č. 2 ÚRP ČR nebyl v této části schválen a byl vrácen k zásadnímu přepracování**, a to zejména po doplnění: • posouzení vlivu na lokality Natura 2000 dle čl. 6 odst. 3 směrnice 92/43/EHS • dostatečný biologický průzkumu odpovídající metodikám MŽP v různých ročních obdobích • hodnocení vlivu na populace netopýrů • posouzení kumulativních vlivů v širším území • hodnocení dopadů na krajinný ráz • hodnocení dopadů na využití nemovitostí vlastníků v dosahu navrhovaných 500 m od obytné zástavby a přímý dopad vymezení AO na výkon vlastnických práv těchto vlastníků, včetně uvedení metodiky, podle které se určuje vzdálenost od zastavěného území • zdůvodnění nevyužití brownfieldů a narušených území uvedených v Národní databázi brownfieldů Do doby doplnění těchto podkladů nelze území považovat za způsobilé pro vymezení akcelerační oblasti. Podané připomínky jsou blanketní, podatel si vymezuje právo připomínky doplnit ve lhůtě 15 dnů ode dne veřejného projednání. **<u>XI. Závěr</u>** Návrh v předložené podobě není dostatečně odůvodněný, není podložen odbornými daty, je v rozporu s právními předpisy ČR i EU a může mít závažné dopady na krajinu, životní prostředí i obyvatele, proto požaduji především vyřazení Územního opatření k AOV80 z návrhu Změny č. 2 Územního rozvojového plánu ČR. Žádám	

Poř. č.	Připomínkové místo	Číslo jednací	Článek	AO	Připomínka	Vyhodnocení
					též o zásadní vyřešení rozporu mezi návrhem změny č. 2 Územního rozvojového plánu ČR a realizaci větrných elektráren ve volné i obydlené krajině a její již mnoha studiemi prokázanou škodlivostí pro přírodu a lidi zde žijící. Technologii větrných elektráren považuji za nebezpečnou, život ohrožující, zásadně narušující bezpečnost okolního prostoru. Zařízení jsou neefektivní, agresivní a silně destruktivní - s definitivním dopadem zničené přírody pro další generace. **Návrh je dle mého názoru v rozporu s ústavou České republiky.** Pro případ, že tomuto požadavku nebude vyhověno, požaduji zásadní přepracování Návrhu Změny č. 2 ÚRP CR tak, aby byl v souladu s právními předpisy a byly řádně vyhodnoceny jeho dopady. Žádám, aby tato připomínka byla řádně vypořádána v souladu se zákonem a aby bylo uvedeno konkrétní odůvodnění přijatého řešení.	
1590.	Glozová Lucie	MMR-35744-2026-81	99czzs	AOV98	**PŘIPOMÍNKA K NÁVRHU ZMĚNY Č. 2 ÚZEMNÍHO ROZVOJOVÉHO PLÁNU ČR (§ 97 zák. č. 283/2021 Sb., stavební zákon)** **PŘIPOMÍNKY K VYHODNOCENÍ VLIVŮ NÁVRHU ZMĚNY Č. 2 ÚZEMNÍHO ROZVOJOVÉHO PLÁNU NA UDRŽITELNÝ ROZVOJ ÚZEMÍ** **PŘIPOMÍNKY K NÁVRHŮM JEDNOTLIVÝCH ÚZEMNÍCH OPATŘENÍ K AKCELERAČNÍM OBLASTEM VYMEZENÝM V NÁVRHU ZMĚNY Č. 2 ÚZEMNÍHO ROZVOJOVÉHO PLÁNU** **I. Úvod** V souladu s možnosti uplatnit připomínky k návrhu Změny č. 2 Územního rozvojového plánu ČR (ÚRP ČR) podávám připomínku k vymezení akcelerační oblasti pro rozvoj výroby energie z větrné energie a rozvoj výroby energie z energie slunečního záření. **Vymezeni území dotčeného připomínkami**: obec Dřínov katastrální území 633101 kraj Zlínský Územní opatřeni k **AOV98** a současně na širší území, které může být navrženým řešením přímo či nepřímo ovlivněno. Připomínku podávám: • jako osoba žijící v dotčeném území • jako osoba, která může být dotčena dopady návrhu (např. z hlediska krajiny, životního prostředí či kvality života) Jedná se o území s významnými krajinnými, přírodními a obytnými hodnotami, které nejsou návrhem dostatečně respektovány. Dopad návrhu na mou osobu spočívá v tom, že: **HLUK, PŘÍRODA, CENA NEMOVITOSTI** S návrhem týkajícím se Územního opatřeni k **AOV98 nesouhlasím a požaduji jeho vyřazení nebo zásadní přepracování, neboť vykazuje závažné nedostatky** z hlediska zákonnosti, ochrany životního prostředí i dopadů na obyvatele v dané oblasti. **II. Zákonnost a nesoulad s právními předpisy ČR** **1) Rozpor se zákonem č. 500/2004 Sb., správní řád** > § 3 - nebyl zjištěn stav bez důvodných pochybnosti > § 68 - nedostatečné odůvodněni Návrh **je nepřezkoumatelný**, protože neobsahuje konkrétní podklady pro dané území. **2) Rozpor se zákonem č. 100/2001 sb. (EIA/SEA),** chybí posouzení: > kumulativních vlivů > variantního řešeni	**Akceptováno.** Akcelerační oblast AOV98 – Tetětice byla vypuštěna.

Poř. č.	Připomínkové místo	Číslo jednací	Článek	AO	Připomínka	Vyhodnocení
					> konkrétních dopadů na území Dokumentace SEA **je neúplná a věcně nedostatečná.** **<u>3) Rozpor se zákonem č. 114/1992 sb. (ochrana přírody a krajiny)</u>** > ohroženi krajinného rázu (§ 12) > narušeni ekologické stability > zásah do biotopů a migračních tras **<u>4) Rozpor se stavebním zákonem</u>** > § 18 a § 19 - ochrana hodnot území > požadavek na udržitelný rozvoj Návrh představuje industrializaci volné krajiny **bez dostatečného odůvodnění.** **<u>III. Nesoulad s právem Evropské unie</u>** **I) Směrnice o ptácích (2009/147/ES) a o stanovištích (92/43/EHS)** > nelze vyloučit negativní vliv na chráněné druhy > chybí dostatečné biologické podklady **Rozpor** s požadavkem vyloučeni významného vlivu. **2) Směrnice EIA (2011/92/EU)** > nedostatečné zapojeni veřejnosti > nedostatečné vyhodnocení vlivů **3) Směrnice RED III (2023/2413)** nebyla doložena priorita využití: > zastavěných ploch > brownfieldů > technicky narušených území Vymezení ve volné krajině je v **rozporu s principem minimalizace dopadů.** **4) Princip předběžné opatrnosti (Čl. 191 SFEU)** Politika Unie v oblasti životního prostředí přispívá k sledování následujících cílů: > zachování, ochrana a zlepšování kvality životního prostředí > ochrana lidského zdraví, > uvážlivé a racionální využíváni přírodních zdrojů, **5) Evropská úmluva o krajině (European Landscape Convention), ETS No. 176** > nedostatečná ochrana krajiny jako základní složky životního prostředí > ignorováni charakteru území > nedostatečné zapojení veřejnosti do rozhodování o zásazích do krajiny **6) Aarhuská úmluva (Convention on Access to Information, Public Participation in Decision-making and Access to Justice in Environmental Matters), 1998** > omezení práva veřejnosti na informace > omezení účasti veřejnosti na rozhodovacích procesech (pouze formální zapojení) > omezení práva veřejnosti na přistup k právní ochraně v záležitostech životního prostředí **IV. Nedostatky SEA a podkladů:** > absence terénních biologických průzkumů	

Poř. č.	Připomínkové místo	Číslo jednací	Článek	AO	Připomínka	Vyhodnocení
					> práce pouze s mapovými podklady (nedostatečné) > chybí reálná data o výskytu druhů > variantní řešení > posouzení vlivu na zdraví Bez těchto podkladů **nelze učinit kvalifikovaný závěr.** **<u>V. Narušení krajiny a životního prostředí</u>** Navržené řešení povede k: • zásadní změně krajinného rázu • narušeni horizontů a dálkových pohledů • vzniku bariér v krajině • narušení ekologické konektivity • znehodnoceni zemědělské půdy • zničení migračních tras živočichů výška staveb (180 m a vyšší) **znamená nadregionální dopad.** **<u>VI. Dopady na obyvatele</u>** Návrh nedostatečně řeší negativní vliv na: • hluk a nízkofrekvenční hluk • stroboskopický efekt • světelné zatížení • kvalitu bydlení • hodnotu nemovitostí Tyto **vlivy nejsou řádně vyhodnoceny.** **<u>VII. Kumulativní a systémové dopady</u>** Není řešeno: • souběžné působeni vice projektu • celkové zatíženi území • únosnost krajiny Hrozí **nevratná degradace území.** **<u>VIII. Absence variantního řešení</u>** Není doloženo, že byly posuzovány jiné lokality a méně konfliktní varianty, jedná se o porušení základního principu plánováni. Nebyla rovněž posouzena tzv. nulová varianta (varianta O), tedy stav území před realizaci záměru, což znemožňuje objektivní hodnocení dopadů. **<u>IX. Vyloučení EIA a nedostatečné posouzení vlivů</u>** Navržené vymezení akceleračních oblasti má zásadní dopad i z hlediska následného povolování záměrů, neboť v těchto oblastech dochází k omezeni, resp. vyloučení standardního posuzování vlivů na životní prostředí (EIA). O To vyšší nároky musí být kladeny na kvalitu, úplnost a konkrétnost podkladu a vyhodnocení vlivů na životní prostředí již na úrovni tohoto návrhu, neboť územní opatřeni dle ZOZE nemůže plnohodnotně nahradit individuální posouzení konkrétních záměrů.	

Poř. č.	Připomínkové místo	Číslo jednací	Článek	AO	Připomínka	Vyhodnocení
					Předložený návrh však tyto požadavky nenaplňuje, zejména postrádá dostatečné vyhodnocení konkrétních lokálních dopadů kumulativních vlivů více záměrů v území a jejich dopadů na krajinný ráz, obytné prostředí a veřejné zdraví. **X. Hlavní požadavek** Navrhuji: I) **Vyřazeni výše uvedené akcelerační oblasti z návrhu** Nebo 2) Zároveň (pro případ, že nebude tomuto požadavku vyhověno) **požaduji, aby návrh změny č. 2 ÚRP ČR nebyl v této části schválen a byl vrácen k zásadnímu přepracován**i, a to zejména po doplnění: · posouzeni vlivu na lokality Natura 2000 dle ČI. 6 odst. 3 směrnice 92/43/EHS · dostatečný biologický průzkumu odpovidající metodikám MŽP · hodnoceni vlivu na populace netopýrů · posouzeni kumulativních vlivů v širším území · hodnoceni dopadů na krajinný ráz · hodnocení dopadů na využiti nemovitostí vlastníků v dosahu navrhovaných 500 m od obytné zástavby a přímý dopad vymezeni AO na výkon vlastnických práv těchto vlastníků, včetně uvedení metodiky, podle které se určuje vzdálenost od zastavěného území · zdůvodnění nevyužití brownfieldů a narušených území uvedených v Národní databázi Brownfieldů. Do doby doplněni těchto podkladů nelze území považovat za způsobilé pro vymezení akcelerační oblasti. Podané připomínky jsou blanketní, podatel si vymezuje právo připomínky doplnit ve lhůtě 15 dnů ode dne veřejného projednáni. **XI. Závěr** Návrh v předložené podobě není dostatečně odůvodněný, není podložen odbornými daty, je v rozporu s právními předpisy ČR i EU a může mít závažné dopady na krajinu, životní prostředí i obyvatele, proto požaduji vyřazení Územního opatření k AOV98 z Návrhu Změny č. 2 Územního rozvojového plánu ČR. Pro případ, že tomuto požadavku nebude vyhověno, požaduji zásadní přepracování Návrhu Změny č. 2 URP ČR tak, aby byl v souladu s právními předpisy a byly řádně vyhodnoceny jeho dopady. Žádám, aby tato připomínka byla řádně vypořádána v souladu se zákonem a aby bylo uvedeno konkrétní odůvodnění přijatého řešení.	
1591.	Ráža Jaroslav	MMR-35745-2026-81	99czze	AOV80	Věc: **PŘIPOMÍNKA K NÁVRHU ZMĚNY Č. 2 ÚZEMNÍHO ROZVOJOVÉHO PLÁNU ČR (§ 97 zák. č. 283/2021 Sb., stavební zákon)** **PŘIPOMÍNKY K VYHODNOCENÍ VLIVŮ NÁVRHU ZMĚNY Č. 2 ÚZEMNÍHO ROZVOJOVÉHO PLÁNU NA UDRŽITELNÝ ROZVOJ ÚZEMÍ** **PŘIPOMÍNKY K NÁVRHŮM JEDNOTLIVÝCH ÚZEMNÍCH OPATŘENÍ K AKCELERAČNÍM OBLASTEM VYMEZENÝM V NÁVRHU ZMĚNY Č. 2 ÚZEMNÍHO ROZVOJOVÉHO PLÁNU** **I. Úvod** V souladu s možností uplatnit připomínky k návrhu Změny č. 2 Územního rozvojového plánu ČR (ÚRP ČR), podávám připomínku k vymezení akcelerační oblasti pro rozvoj výroby energie z větrné energie a rozvoj výroby energie z energie slunečního záření. **Vymezení území dotčeného připomínkami: Ústecký kraj - Ležky,** Územní opatření k akcelerační zóně **AOV80 Ležky** a současně na širší území, které může být navrženým řešením přímo či nepřímo ovlivněno. **Připomínku podávám:**	**Akceptováno částečně.** Podatel nesouhlasí s vymezením akcelerační oblasti AOV80 Ležky a požaduje její vyřazení nebo zásadní přepracování. Uvádí blízkost EVL Petrohrad a Přírodního parku Jesenicko, narušení migračních tras zvěře v kumulaci s dálnicí D6, ohrožení chráněných druhů ptáků a netopýrů, jakož i negativní dopady na zdraví obyvatel, krajinný ráz a hodnotu nemovitostí. Připomínka rovněž zpochybňuje úplnost dokumentace SEA a soulad s právními předpisy ČR a EU. Předložené argumenty neposkytují důvod pro vypuštění akcelerační oblasti ze Z2 ÚRP. Vymezení akcelerační oblasti proběhlo na základě biologického posouzení konkrétního navrhovaného území podle § 11 odst. 3 resp. 4 ZOZE, jehož výsledky spolu s výsledky vyhodnocení vlivů na životní prostředí

Poř. č.	Připomínkové místo	Číslo jednací	Článek	AO	Připomínka	Vyhodnocení
					jako osoba, která může být dotčena dopady návrhů z hlediska krajiny, životního prostředí a kvality života. Jedná se o území s významnými krajinnými, přírodními a obytnými hodnotami, které nejsou návrhem dostatečně respektovány. Dopad návrhu na mou osobu spočívá v tom, že dojde k zásadnímu omezení našeho ,,obyčejného" harmonického života a pobytu v přírodě, která se změní na technickou zónu. Obávám se zničení přírody, která je nezbytná pro vývoj a život člověka. Považuji za důležitou ochranu vzácného ptactva a nesouhlasím se zabíjením chráněných ale i běžných druhů ptáků v této oblasti, kteří se zde vyskytují (ke kterému dojde, jako např. Německo -počet ptactva je znatelně snížen). Dále se obávám o své zdraví, o svoji bezpečnost a prokazatelné vlivy na psychiku obyvatel, kteří budou s těmito důsledky konfrontováni. V blízkosti navrhované AOV80 (2 km JV) se nachází Evropsky významná lokalita Petrohrad, kdy nebyly dostatečně posouzeny vlivy na tuto lokalitu a navržená zmírňující opatření nepředstavují dostatečnou ochranu pro tuto lokalitu. Vyhlášením AOV80 (nejen té) dojde k narušení migračních tras zvěře, především velkých savců -stávající migrační trasy, se kterými se v současné době pracuje, jsou značně ovlivněny výstavbou dálnice D6 a další prvek v krajině značně omezí pohyb zvěře. Umístěním AOV80 dojde k další fragmentaci krajiny, která se stává pro zvířata neprůchodnou a dojde tak k ohrožení rovnovážného stavu v krajině. Pouze 3 km JV od navrhované AOV80 se nachází Přírodní park Jesenicko, kde hlavním předmětem ochrany je krajinný ráz a celkově krajinářsky hodnotné území. Tento park a předmět jeho ochrany bude umístěním a následnou výstavbou větrných elektráren významně narušen. S návrhem týkajícím se Územního opatření k **AOV80 nesouhlasím** z výše uvedených důvodů a požaduji jeho **vyřazení nebo zásadní přepracování**, neboť vykazuje závažné nedostatky z hlediska zákonnosti, ochrany životního prostředí i dopadů na obyvatele v dané oblasti. V případě, že bude AOV80 ponecháno, požaduji jasné stanovení odpovědnosti za škody na Životním prostředí a lidském zdraví. **II. Zákonnost a nesoulad s právními předpisy ČR** **1) Rozpor se zákonem č. 500/2004 Sb., správní řád** • § 3 – nebyl zjištěn stav bez důvodných pochybností • § 68 – nedostatečné odůvodnění Návrh **je nepřezkoumatelný**, protože neobsahuje konkrétní podklady pro dané území. **2) Rozpor se zákonem č. 100/2001 Sb. (EIA/SEA),** chybí posouzení: • kumulativních vlivů • variantního řešení • konkrétních dopadů na území, pro jednotlivá území nebyly provedeny řádné biologické monitoringy Dokumentace SEA **je neúplná a věcně nedostatečná.** **3) Rozpor se zákonem č. 114/1992 Sb. (ochrana přírody a krajiny)** • ohrožení krajinného rázu (§ 12) • narušení ekologické stability • zásah do biotopů a migračních tras **4) Rozpor se stavebním zákonem** • § 18 a § 19 – ochrana hodnot území • požadavek na udržitelný rozvoj Návrh představuje industrializaci volné krajiny **bez dostatečného odůvodnění**. **III. Nesoulad s právem Evropské unie** **1) Směrnice o ptácích (2009/147/ES) a o stanovištích (92/43/EHS)**	(SEA/VVURÚ, Příloha 5 k Z2 ÚRP) byly zapracovány do návrhu Změny č. 2 ÚRP; oblasti, u nichž autorizované osoby identifikovaly významné negativní nebo kumulativní vlivy, byly ze Z2 ÚRP vyloučeny (odůvodnění Z2 ÚRP, odst. 32). Zpracování VVURÚ odpovídá obsahem i strukturou požadavkům přílohy č. 4 stavebního zákona; jde o hodnocení na úrovni koncepce, nikoli na úrovni konkrétních záměrů, a tomu odpovídá i míra podrobnosti použitých podkladů. Vyhodnocení vlivů na lokality soustavy Natura 2000 bylo provedeno v souladu s § 45i zákona č. 114/1992 Sb. jako součást VVURÚ a odpovídá požadavkům čl. 6 směrnice o stanovištích. Problematika krajinného rázu byla posuzována v rámci VVURÚ, a to jak z hlediska navrhovaného souboru akceleračních oblastí jako celku, tak pro jednotlivé oblasti v kartách akceleračních oblastí (viz příloha č. 2 vyhodnocení vlivů). Vliv na krajinný ráz byl jedním z důvodů, proč bylo 16 původně uvažovaných akceleračních oblastí z návrhu zcela vypuštěno, a u 48 ze zbývajících 80 oblastí pro VTE byl snížen limit maximální výšky větrných elektráren. Záměry v akcelerační oblasti podléhají posouzení vlivů dle § 11 ZOZE v rámci jednotného environmentálního stanoviska; Konkrétní záměry se nadále povolují v souladu se stavebním zákonem za podmínek stanovených v územním opatření. Ustanovení § 4 odst. 3 ZOZE ve spojení s čl. 15c směrnice RED III stanoví typová území, která mají být při vymezování akceleračních oblastí upřednostněna (plochy narušené těžbou, brownfieldy, degradovaná půda, někdejší vojenské plochy); tato ustanovení nevylučují vymezení akcelerační oblasti na jiných plochách. Vymezení akceleračních oblastí pro VTE výhradně na degradovaných nebo brownfieldových plochách nebylo s ohledem na prostorové nároky technologie větrných elektráren proveditelné. Do územního opatření u akcelerační oblasti pro VTE je zapracována podmínka zpracování hlukové studie a minimalizace shadow flicker efektu. Ustanovení obecně závazných právních předpisů týkajících se hlukové zátěže nejsou uplatněním Změny č. 2 ÚRP porušena. Zadání Změny č. 2 ÚRP schválené vládou ČR nepožadovalo variantní řešení. Vlivy návrhu, včetně kumulativních vlivů, byly posouzeny na úrovni koncepce v rámci VVURÚ. Proběhlo hodnocení nulové varianty (platné znění ÚRP) vůči navrhované variantě (Změna č. 2 Poznámka: Akcelerační oblast AOV80 Ležky byla na základě výsledků biologického posouzení a připomínek dotčených orgánů zmenšena.

Poř. č.	Připomínkové místo	Číslo jednací	Článek	AO	Připomínka	Vyhodnocení
					• nelze vyloučit negativní vliv na chráněné druhy • chybí dostatečné biologické podklady **Rozpor** s požadavkem vyloučení významného vlivu. **2) Směrnice EIA (2011/92/EU)** • nedostatečné zapojení veřejnosti • nedostatečné vyhodnocení vlivů **3) Směrnice RED III (2023/2413)** nebyla doložena priorita využití: • zastavěných ploch • brownfieldů • technicky narušených území Vymezení ve volné krajině je v **rozporu s principem minimalizace dopadů.** **4) Princip předběžné opatrnosti (čl. 191 SFEU)** Politika Unie v oblasti životního prostředí přispívá k sledování následujících cílů: • zachování, ochrana a zlepšování kvality životního prostředí, • ochrana lidského zdraví, • uvážlivé a racionální využívání přírodních zdrojů, **5) Evropská úmluva o krajině (European Landscape Convention), ETS No. 176** • nedostatečná ochrana krajiny jako základní složky životního prostředí • ignorování charakteru území • nedostatečné zapojení veřejnosti do rozhodování o zásazích do krajiny **6) Aarhuská úmluva (Convention on Access to Information, Public Participation in Decision-making and Access to Justice in Environmental Matters), 1998** • omezení práva veřejnosti na informace • omezení účasti veřejnosti na rozhodovacích procesech (pouze formální zapojení) • omezení práva veřejnosti na přístup k právní ochraně v záležitostech životního prostředí **IV. Nedostatky SEA a podkladů** • absence terénních biologických průzkumů • práce pouze s mapovými podklady (nedostatečné) • chybí reálná data o výskytu druhů • variantní řešení • posouzení vlivu na zdraví Bez těchto podkladů **nelze učinit kvalifikovaný závěr**. **V. Narušení krajiny a životního prostředí** Navržené řešení povede k: • zásadní změně krajinného rázu • narušení horizontů a dálkových pohledů • vzniku bariér v krajině • narušení ekologické konektivity • znehodnocení zemědělské půdy • zničení migračních tras živočichů Výška staveb (200 m a vyšší) **znamená nadregionální dopad**. **VI. Dopady na obyvatele** Návrh nedostatečně řeší negativní vliv na: • hluk a nízkofrekvenční hluk • stroboskopický efekt	

Poř. č.	Připomínkové místo	Číslo jednací	Článek	AO	Připomínka	Vyhodnocení
					• světelné zatížení • kvalitu bydlení • hodnotu nemovitostí Dopady na obyvatele představuji silná zdravotní rizika, která jsou na základě mnohých studií již prokázána. Dokumentace těchto vlivů není vůbec zahrnuta a člověk a jeho životní prostor je nedostatečně respektován a už vůbec ne chráněn. Tyto **vlivy nejsou řádně vyhodnoceny a podceněny.** **VII. Kumulativní a systémové dopady** Není řešeno: • souběžné působení více projektů • celkové zatížení území • únosnost krajiny Hrozí **nevratná degradace území**. **VIII. Absence variantního řešení** Není doloženo, že byly posuzovány jiné lokality a méně konfliktní varianty, jedná se o porušení základního principu plánování. Nebyla rovněž posouzena tzv. nulová varianta (varianta 0), tedy stav území před realizací záměru, což znemožňuje objektivní hodnocení dopadů. **IX. Hlavní požadavek** Požaduji: 1) **Vyřazení výše uvedené akcelerační oblasti z návrhu** nebo 2) Zároveň (pro případ, že nebude tomuto požadavku vyhověno) **požaduji, aby návrh změny č. 2 ÚRP ČR nebyl v této části schválen a byl vrácen k zásadnímu přepracování**, a to zejména po doplnění: • posouzení vlivu na lokality Natura 2000 dle čl. 6 odst. 3 směrnice 92/43/EHS • dostatečný biologický průzkumu odpovídající metodikám MŽP v různých ročních obdobích • hodnocení vlivu na populace netopýrů • posouzení kumulativních vlivů v širším území • hodnocení dopadů na krajinný ráz • hodnocení dopadů na využití nemovitostí vlastníků v dosahu navrhovaných 500 m od obytné zástavby a přímý dopad vymezení AO na výkon vlastnických práv těchto vlastníků, včetně uvedení metodiky, podle které se určuje vzdálenost od zastavěného území • zdůvodnění nevyužití brownfieldů a narušených území uvedených v Národní databázi brownfieldů Do doby doplnění těchto podkladů nelze území považovat za způsobilé pro vymezení akcelerační oblasti. Podané připomínky jsou blanketní, podatel si vymezuje právo připomínky doplnit ve lhůtě 15 dnů ode dne veřejného projednání. **XI. Závěr** Návrh v předložené podobě není dostatečně odůvodněný, není podložen odbornými daty, je v rozporu s právními předpisy ČR i EU a může mít závažné dopady na krajinu, životní prostředí i obyvatele, proto požaduji především vyřazení Územního opatření k AOV80 z návrhu Změny č. 2 Územního rozvojového plánu ČR. Žádám též o zásadní vyřešení rozporu mezi návrhem změny č. 2 Územního rozvojového plánu ČR a realizaci větrných elektráren ve volné i obydlené krajině a její již mnoha studiemi prokázanou škodlivostí pro přírodu a lidi zde žijící. Technologii větrných elektráren považuji za nebezpečnou, život ohrožující, zásadně narušující bezpečnost okolního prostoru.	

Poř. č.	Připomínkové místo	Číslo jednací	Článek	AO	Připomínka	Vyhodnocení
					Zařízení jsou neefektivní, agresivní a silně destruktivní - s definitivním dopadem zničené přírody pro další generace. **Návrh je dle mého názoru v rozporu s ústavou České republiky.** Pro případ, že tomuto požadavku nebude vyhověno, požaduji zásadní přepracování Návrhu Změny č. 2 ÚRP CR tak, aby byl v souladu s právními předpisy a byly řádně vyhodnoceny jeho dopady. Žádám, aby tato připomínka byla řádně vypořádána v souladu se zákonem a aby bylo uvedeno konkrétní odůvodnění přijatého řešení.	
1592.	Kolářová Jana	MMR-35746-2026-81	99cb, 99cz, 99czze, 99czzi	AOV16, AOV46, AOV80, AOV85	Věc: **PŘIPOMÍNKA K NÁVRHU ZMĚNY Č. 2 ÚZEMNÍHO ROZVOJOVÉHO PLÁNU ČR (§ 97 zák. č. 283/2021 Sb., stavební zákon)** **PŘIPOMÍNKY K VYHODNOCENÍ VLIVŮ NÁVRHU ZMĚNY Č. 2 ÚZEMNÍHO ROZVOJOVÉHO PLÁNU NA UDRŽITELNÝ ROZVOJ ÚZEMÍ** **PŘIPOMÍNKY K NÁVRHŮM JEDNOTLIVÝCH ÚZEMNÍCH OPATŘENÍ K AKCELERAČNÍM OBLASTEM VYMEZENÝM V NÁVRHU ZMĚNY Č. 2 ÚZEMNÍHO ROZVOJOVÉHO PLÁNU** **I. Úvod** V souladu s možností uplatnit připomínky k návrhu Změny č. 2 Územního rozvojového plánu ČR (ÚRP ČR), podávám připomínku k vymezení akcelerační oblasti pro rozvoj výroby energie z větrné energie a rozvoj výroby energie z energie slunečního záření. **Vymezení území dotčeného připomínkami: Ústecký kraj - Ležky,** **Vymezení území dotčeného připomínkami: Středočeský kraj – Nový Dvůr** **Vymezení území dotčeného připomínkami: Jihočeský kraj – Hříšice** **Vymezení území dotčeného připomínkami: Plzeňský Kraji - Luhov** **Vymezení území dotčeného připomínkami: Plzeňský Kraji - Přovany** Územní opatření k akcelerační zóně **AOV80 Ležky**, **AOV85 Nový Dvůr**, **AOV46 Hříšice,** dále **PAO16 Luhov, PAO17 Přovany** a současně na širší území, které může být navrženým řešením přímo či nepřímo ovlivněno. **Připomínku podávám:** jako osoba, která může být dotčena dopady návrhů z hlediska krajiny, životního prostředí a kvality života. Jedná se o území s významnými krajinnými, přírodními a obytnými hodnotami, které nejsou návrhem dostatečně respektovány. Dopad návrhu na mou osobu spočívá v tom, že dojde k zásadnímu omezení našeho „obyčejného“ harmonického života a pobytu v přírodě, která se změní na technickou zónu. Obávám se zničení přírody, která je nezbytná pro vývoj a život člověka. Považuji za důležitou ochranu vzácného ptactva a nesouhlasím se zabíjením chráněných ptáků v této oblasti, kteří se zde vyskytují (ke kterému dojde, jako např. Německo – počet ptactva je znatelně snížen). Dále se obávám o své zdraví, o svoji bezpečnost a prokazatelné vlivy na psychiku obyvatel, kteří budou s těmito důsledky konfrontováni.	**Akceptováno částečně.** Podatelka namítá věcné i procesní nedostatky pěti akceleračních oblastí – zejména ohrožení historicky a spirituálně výjimečného prostředí hory Říp v okolí AOV85, vliv na mokřady a vzácné živočichy v okolí AOV46, nepřijatelnost monitoringu netopýrů prováděného až po výstavbě a systémové nedostatky v podobě neúplné SEA, absence terénních průzkumů, neposouzení vlivů na Naturu 2000 a kumulativních vlivů. Připomínka požaduje vyřazení dotčených oblastí nebo jejich vrácení k přepracování. Vymezení akceleračních oblastí je výsledkem komplexního posouzení, které zahrnuje biologické posouzení, vyhodnocení vlivů na životní prostředí i vyhodnocení vlivů na Naturu 2000; samotné připomínkované nedostatky nezpochybňují věcnou správnost ponechaných oblastí. Vymezení akcelerační oblasti proběhlo na základě biologického posouzení konkrétního navrhovaného území podle § 11 odst. 3 resp. 4 ZOZE, jehož výsledky spolu s výsledky vyhodnocení vlivů na životní prostředí (SEA/VVURÚ, Příloha 5 k Z2 ÚRP) byly zapracovány do návrhu Změny č. 2 ÚRP; oblasti, u nichž autorizované osoby identifikovaly významné negativní nebo kumulativní vlivy, byly ze Z2 ÚRP vyloučeny (odůvodnění Z2 ÚRP, odst. 32). Zpracování VVURÚ odpovídá obsahem i strukturou požadavkům přílohy č. 4 stavebního zákona; jde o hodnocení na úrovni koncepce, nikoli na úrovni konkrétních záměrů, a tomu odpovídá i míra podrobnosti použitých podkladů. Vyhodnocení vlivů na lokality soustavy Natura 2000 bylo provedeno v souladu s § 45i zákona č. 114/1992 Sb. jako součást VVURÚ a odpovídá požadavkům čl. 6 směrnice o stanovištích. Problematika krajinného rázu byla posuzována v rámci VVURÚ, a to jak z hlediska navrhovaného souboru akceleračních oblastí jako celku, tak pro jednotlivé oblasti v kartách akceleračních oblastí (viz příloha č. 2 vyhodnocení vlivů). Vliv na krajinný ráz byl jedním z důvodů, proč bylo 16 původně uvažovaných akceleračních oblastí z návrhu zcela vypuštěno, a u 48 ze zbývajících 80 oblastí pro VTE byl snížen limit maximální výšky větrných elektráren. Záměry v akcelerační oblasti podléhají posouzení vlivů dle § 11 ZOZE v rámci jednotného environmentálního

Poř. č.	Připomínkové místo	Číslo jednací	Článek	AO	Připomínka	Vyhodnocení
					S návrhem týkajícím se Územního opatření k **AOV80, PAO16 a PAO17** **nesouhlasím** z výše uvedených důvodů a požaduji jeho **vyřazení nebo zásadní přepracování**, neboť vykazuje závažné nedostatky z hlediska zákonnosti, ochrany životního prostředí i dopadů na obyvatele v dané oblasti. **Zároveň nesouhlasím s návrhem týkajícím se Územního opatření k AOV85, neboť se tato zóna nachází v bezprostřední blízkosti hory Říp, která včetně svého okolí je historickým dědictvím Českého národa, vykazuje nezastupitelnou a jedinečnou energii našich předků, která nesmí být narušena technickými monstry, které by změnily a zničily charakter posvátného místa. Žádná navrhovaná zmírňující opatření nezajistí zachování této jedinečné oblasti.** **Zcela zcestné mi připadá opatření minimalizace výšky VTE a konstatování, že VTE by neměly být viditelné – budou „skryty za Řípem". Celé území obsahuje velké množství národních kulturních památek, ochranných pásem a vzácných biotopů, zásah do těchto oblastí je zcela nepřijatelný. Jedná se o turistickou, spirituální a kulturní oblast, která je klíčová pro zachování národní identity. Musí být zachována v její původní podobě bez zásahu těchto přírodu ničících zařízení. Žádám vyřazení.** **Dále nesouhlasím se zónou AOV46 – Hříšice, která se týká okolí Dačic. Toto vzácné území je charakteristické svými vyhlídkovými body a velkým množstvím kulturních národních památek, které by byly znehodnoceny industrializací. Např. pohled na zámek Dačice, či zámek Telč a mnoho dalších. V tomto území se vyskytuje též mnoho chráněných ptáků a živočichů. V této oblasti mokřadů a vodních ploch je výstavba nepřijatelná, neboť by došlo ke zničení vzácných živočichů a krajinných prvků. Zmírňující opatření jako např. monitoring chráněných netopýrů po 2 roky po výstavbě je směšný, neboť se jedná jen o počítání mrtvých netopýrů. Je to necitlivé a kruté vůči drobným živočichům, stejně i k ptactvu v této lokalitě, neboť je již předem známé, co se zmíněným živočichům stane. Vše je silně necitlivé a kruté i k nám lidem, pokud se budeme muset dívat na ničení těchto vzácných živých míst.** **II. Zákonnost a nesoulad s právními předpisy ČR** **1) Rozpor se zákonem č. 500/2004 Sb., správní řád** • § 3 – nebyl zjištěn stav bez důvodných pochybností • § 68 – nedostatečné odůvodnění Návrh **je nepřezkoumatelný**, protože neobsahuje konkrétní podklady pro dané území. **2) Rozpor se zákonem č. 100/2001 Sb. (EIA/SEA),** chybí posouzení: • kumulativních vlivů • variantního řešení • konkrétních dopadů na území Dokumentace SEA **je neúplná a věcně nedostatečná.** **3) Rozpor se zákonem č. 114/1992 Sb. (ochrana přírody a krajiny)** • ohrožení krajinného rázu (§ 12) • narušení ekologické stability • zásah do biotopů a migračních tras **4) Rozpor se stavebním zákonem** • § 18 a § 19 – ochrana hodnot území • požadavek na udržitelný rozvoj Návrh představuje industrializaci volné krajiny **bez dostatečného odůvodnění**. **III. Nesoulad s právem Evropské unie** **1) Směrnice o ptácích (2009/147/ES) a o stanovištích (92/43/EHS)** • nelze vyloučit negativní vliv na chráněné druhy • chybí dostatečné biologické podklady	stanoviska; Konkrétní záměry se nadále povolují v souladu se stavebním zákonem za podmínek stanovených v územním opatření. Ustanovení § 4 odst. 3 ZOZE ve spojení s čl. 15c směrnice RED III stanoví typová území, která mají být při vymezování akceleračních oblastí upřednostněna (plochy narušené těžbou, brownfieldy, degradovaná půda, někdejší vojenské plochy); tato ustanovení nevylučují vymezení akcelerační oblasti na jiných plochách. Vymezení akceleračních oblastí pro VTE výhradně na degradovaných nebo brownfieldových plochách nebylo s ohledem na prostorové nároky technologie větrných elektráren proveditelné. Do územního opatření u akcelerační oblasti pro VTE je zapracována podmínka zpracování hlukové studie a minimalizace shadow flicker efektu. Ustanovení obecně závazných právních předpisů týkajících se hlukové zátěže nejsou uplatněním Změny č. 2 ÚRP porušena. Zadání Změny č. 2 ÚRP schválené vládou ČR nepožadovalo variantní řešení. Vlivy návrhu, včetně kumulativních vlivů, byly posouzeny na úrovni koncepce v rámci VVURÚ. Proběhlo hodnocení nulové varianty (platné znění ÚRP) vůči navrhované variantě (Změna č. 2 Akcelerační oblasti AOV46 Hříšice a AOV85 Nový Dvůr byly vypuštěny. Poznámka: Akcelerační oblast AOV80 Ležky byla na základě výsledků biologického posouzení a připomínek dotčených orgánů zmenšena.

Poř. č.	Připomínkové místo	Číslo jednací	Článek	AO	Připomínka	Vyhodnocení
					Rozpor s požadavkem vyloučení významného vlivu. **2) Směrnice EIA (2011/92/EU)** • nedostatečné zapojení veřejnosti • nedostatečné vyhodnocení vlivů **3) Směrnice RED III (2023/2413)** nebyla doložena priorita využití: • zastavěných ploch • brownfieldů • technicky narušených území Vymezení ve volné krajině je v **rozporu s principem minimalizace dopadů.** **4) Princip předběžné opatrnosti (čl. 191 SFEU)** Politika Unie v oblasti životního prostředí přispívá k sledování následujících cílů: • zachování, ochrana a zlepšování kvality životního prostředí, • ochrana lidského zdraví, • uvážlivé a racionální využívání přírodních zdrojů, **5) Evropská úmluva o krajině (European Landscape Convention), ETS No. 176** • nedostatečná ochrana krajiny jako základní složky životního prostředí • ignorování charakteru území • nedostatečné zapojení veřejnosti do rozhodování o zásazích do krajiny **6) Aarhuská úmluva (Convention on Access to Information, Public Participation in Decision-making and Access to Justice in Environmental Matters), 1998** • omezení práva veřejnosti na informace • omezení účasti veřejnosti na rozhodovacích procesech (pouze formální zapojení) • omezení práva veřejnosti na přístup k právní ochraně v záležitostech životního prostředí **IV. Nedostatky SEA a podkladů** • absence terénních biologických průzkumů • práce pouze s mapovými podklady (nedostatečné) • chybí reálná data o výskytu druhů • variantní řešení • posouzení vlivu na zdraví Bez těchto podkladů **nelze učinit kvalifikovaný závěr**. **V. Narušení krajiny a životního prostředí** Navržené řešení povede k: • zásadní změně krajinného rázu • narušení horizontů a dálkových pohledů • vzniku bariér v krajině • narušení ekologické konektivity • znehodnocení zemědělské půdy • zničení migračních tras živočichů Výška staveb (200 m a vyšší) **znamená nadregionální dopad**. **VI. Dopady na obyvatele** Návrh nedostatečně řeší negativní vliv na obyvatele:	

Poř. č.	Připomínkové místo	Číslo jednací	Článek	AO	Připomínka	Vyhodnocení
					• hluk a nízkofrekvenční hluk • stroboskopický efekt • světelné zatížení • kvalitu bydlení • hodnotu nemovitostí Dopady na obyvatele představují silná zdravotní rizika, která jsou na základě mnohých studií již prokázána. Dokumentace těchto vlivů není vůbec zahrnuta a člověk a jeho životní prostor je nedostatečně respektován a už vůbec ne chráněn. Tyto **vlivy nejsou řádně vyhodnoceny a podceněny.** **VII. Kumulativní a systémové dopady** Není řešeno: • souběžné působení více projektů • celkové zatížení území • únosnost krajiny Hrozí **nevratná degradace území**. **VIII. Absence variantního řešení** Není doloženo, že byly posuzovány jiné lokality a méně konfliktní varianty, jedná se o porušení základního principu plánování. Nebyla rovněž posouzena tzv. nulová varianta (varianta 0), tedy stav území před realizací záměru, což znemožňuje objektivní hodnocení dopadů. **IX. Hlavní požadavek** Požaduji: 1) **Vyřazení výše uvedené akcelerační oblasti z návrhu** nebo 2) Zároveň (pro případ, že nebude tomuto požadavku vyhověno) **požaduji, aby návrh změny č. 2 ÚRP ČR nebyl v této části schválen a byl vrácen k zásadnímu přepracování**, a to zejména po doplnění: • posouzení vlivu na lokality Natura 2000 dle čl. 6 odst. 3 směrnice 92/43/EHS • dostatečný biologický průzkumu odpovídající metodikám MŽP v různých ročních obdobích • hodnocení vlivu na populace netopýrů • posouzení kumulativních vlivů v širším území • hodnocení dopadů na krajinný ráz • hodnocení dopadů na využití nemovitostí vlastníků v dosahu navrhovaných 500 m od obytné zástavby a přímý dopad vymezení AO na výkon vlastnických práv těchto vlastníků, včetně uvedení metodiky, na základě které se určuje vzdálenost od zastavěného území • zdůvodnění nevyužití brownfieldů a narušených území uvedených v Národní databázi brownfieldů Do doby doplnění těchto podkladů nelze území považovat za způsobilé pro vymezení akcelerační oblasti. Podané připomínky jsou blanketní, podatel si vymezuje právo připomínky doplnit ve lhůtě 15 dnů ode dne veřejného projednání. **X. Závěr** Návrh v předložené podobě není dostatečně odůvodněný, není podložen odbornými daty, je v rozporu s právními předpisy ČR i EU a může mít závažné dopady na krajinu, životní prostředí i obyvatele, proto požaduji především vyřazení Územního opatření k AOV80 a AOV85 a AOV46 z návrhu Změny č. 2 Územního rozvojového plánu ČR. Žádám též o zásadní vyřešení rozporu mezi návrhem změny č. 2 Územního rozvojového plánu ČR a realizací větrných elektráren ve volné i obydlené krajině a její již mnoha studiemi prokázanou škodlivostí pro přírodu a lidi zde žijící.	

Poř. č.	Připomínkové místo	Číslo jednací	Článek	AO	Připomínka	Vyhodnocení
					Technologii větrných elektráren považuji za nebezpečnou, život ohrožující, zásadně narušující bezpečnost okolního prostoru. Zařízení jsou neefektivní, agresivní a silně destruktivní – s definitivním dopadem zničené přírody pro další generace. **Návrh je dle mého názoru v rozporu s ústavou České republiky.** Pro případ, že tomuto požadavku nebude vyhověno, požaduji zásadní přepracování Návrhu Změny č. 2 ÚRP ČR tak, aby byl v souladu s právními předpisy a byly řádně vyhodnoceny jeho dopady. Žádám, aby tato připomínka byla řádně vypořádána v souladu se zákonem a aby bylo uvedeno konkrétní odůvodnění přijatého řešení.	
1593.	Macháček Martin	MMR-35747-2026-81	99czze	AOV80	Věc: **PŘIPOMÍNKA K NÁVRHU ZMĚNY Č. 2 ÚZEMNÍHO ROZVOJOVÉHO PLÁNU ČR (§ 97 zák. č. 283/2021 Sb., stavební zákon)** **PŘIPOMÍNKY K VYHODNOCENÍ VLIVŮ NÁVRHU ZMĚNY Č. 2 ÚZEMNÍHO ROZVOJOVÉHO PLÁNU NA UDRŽITELNÝ ROZVOJ ÚZEMÍ** **PŘIPOMÍNKY K NÁVRHŮM JEDNOTLIVÝCH ÚZEMNÍCH OPATŘENÍ K AKCELERAČNÍM OBLASTEM VYMEZENÝM V NÁVRHU ZMĚNY Č. 2 ÚZEMNÍHO ROZVOJOVÉHO PLÁNU** **I. Úvod** V souladu s možností uplatnit připomínky k návrhu Změny č. 2 Územního rozvojového plánu ČR (ÚRP ČR), podávám připomínku k vymezení akcelerační oblasti pro rozvoj výroby energie z větrné energie a rozvoj výroby energie z energie slunečního záření. **Vymezení území dotčeného připomínkami: Ústecký kraj - Ležky,** Územní opatření k akcelerační zóně **AOV80 Ležky** a současně na širší území, které může být navrženým řešením přímo či nepřímo ovlivněno. **Připomínku podávám:** jako osoba, která může být dotčena dopady návrhů z hlediska krajiny, životního prostředí a kvality života. Jedná se o území s významnými krajinnými, přírodními a obytnými hodnotami, které nejsou návrhem dostatečně respektovány. Dopad návrhu na mou osobu spočívá v tom, že dojde k zásadnímu omezení našeho ,,obyčejného" harmonického života a pobytu v přírodě, která se změní na technickou zónu. Obávám se zničení přírody, která je nezbytná pro vývoj a život člověka. Považuji za důležitou ochranu vzácného ptactva a nesouhlasím se zabíjením chráněných ale i běžných druhů ptáků v této oblasti, kteří se zde vyskytují (ke kterému dojde, jako např. Německo -počet ptactva je znatelně snížen). Dále se obávám o své zdraví, o svoji bezpečnost a prokazatelné vlivy na psychiku obyvatel, kteří budou s těmito důsledky konfrontováni. V blízkosti navrhované AOV80 (2 km JV) se nachází Evropsky významná lokalita Petrohrad, kdy nebyly dostatečně posouzeny vlivy na tuto lokalitu a navržená zmírňující opatření nepředstavují dostatečnou ochranu pro tuto lokalitu. Vyhlášením AOV80 (nejen té) dojde k narušení migračních tras zvěře, především velkých savců -stávající migrační trasy, se kterými se v současné době pracuje, jsou značně ovlivněny výstavbou dálnice D6 a další prvek v krajině značně omezí pohyb zvěře. Umístěním AOV80 dojde k další fragmentaci krajiny, která se stává pro zvířata neprůchodnou a dojde tak k ohrožení rovnovážného stavu v krajině. Pouze 3 km JV od navrhované AOV80 se nachází Přírodní park Jesenicko, kde hlavním předmětem ochrany je krajinný ráz a celkově krajinářsky hodnotné území. Tento park a předmět jeho ochrany bude umístěním a následnou výstavbou větrných elektráren významně narušen. S návrhem týkajícím se Územního opatření k **AOV80 nesouhlasím** z výše uvedených důvodů a požaduji jeho **vyřazení nebo zásadní přepracování**, neboť vykazuje závažné nedostatky z hlediska zákonnosti, ochrany životního prostředí i dopadů na obyvatele v dané oblasti. V případě, že bude AOV80 ponecháno, požaduji jasné stanovení odpovědnosti za škody na Životním prostředí a lidském zdraví.	**Akceptováno částečně.** Podatel nesouhlasí s vymezením akcelerační oblasti AOV80 Ležky a požaduje její vyřazení nebo zásadní přepracování. Poukazuje na blízkost EVL Petrohrad a Přírodního parku Jesenicko, fragmentaci krajiny pro migrující zvěř v kumulaci s dálnicí D6, ohrožení chráněných ptáků a dalších živočichů, rozpory s českými i unijními předpisy, neúplnou SEA a nedostatečné vyhodnocení dopadů hluku, stroboskopického efektu, krajinného rázu a znehodnocení nemovitostí. Námitky podatelé uplatňují vůči oblasti, která prošla řádným procesem posuzování; výsledky tohoto procesu nezakládají důvod pro její vypuštění. Vymezení akcelerační oblasti proběhlo na základě biologického posouzení konkrétního navrhovaného území podle § 11 odst. 3 resp. 4 ZOZE, jehož výsledky spolu s výsledky vyhodnocení vlivů na životní prostředí (SEA/VVURÚ, Příloha 5 k Z2 ÚRP) byly zapracovány do návrhu Změny č. 2 ÚRP; oblasti, u nichž autorizované osoby identifikovaly významné negativní nebo kumulativní vlivy, byly ze Z2 ÚRP vyloučeny (odůvodnění Z2 ÚRP, odst. 32). Zpracování VVURÚ odpovídá obsahem i strukturou požadavkům přílohy č. 4 stavebního zákona; jde o hodnocení na úrovni koncepce, nikoli na úrovni konkrétních záměrů, a tomu odpovídá i míra podrobnosti použitých podkladů. Vyhodnocení vlivů na lokality soustavy Natura 2000 bylo provedeno v souladu s § 45i zákona č. 114/1992 Sb. jako součást VVURÚ a odpovídá požadavkům čl. 6 směrnice o stanovištích. Problematika krajinného rázu byla posuzována v rámci VVURÚ, a to jak z hlediska navrhovaného souboru akceleračních oblastí jako celku, tak pro jednotlivé oblasti v kartách akceleračních oblastí (viz příloha č. 2 vyhodnocení vlivů). Vliv na krajinný ráz byl jedním z důvodů, proč bylo 16 původně uvažovaných akceleračních oblastí z návrhu zcela vypuštěno, a u 48 ze zbývajících 80 oblastí pro VTE byl snížen limit maximální výšky větrných elektráren.

Poř. č.	Připomínkové místo	Číslo jednací	Článek	AO	Připomínka	Vyhodnocení
					II. Zákonnost a nesoulad s právními předpisy ČR **1) Rozpor se zákonem č. 500/2004 Sb., správní řád** • § 3 – nebyl zjištěn stav bez důvodných pochybností • § 68 – nedostatečné odůvodnění Návrh **je nepřezkoumatelný**, protože neobsahuje konkrétní podklady pro dané území. **2) Rozpor se zákonem č. 100/2001 Sb. (EIA/SEA),** chybí posouzení: • kumulativních vlivů • variantního řešení • konkrétních dopadů na území, pro jednotlivá území nebyly provedeny řádné biologické monitoringy Dokumentace SEA **je neúplná a věcně nedostatečná.** **3) Rozpor se zákonem č. 114/1992 Sb. (ochrana přírody a krajiny)** • ohrožení krajinného rázu (§ 12) • narušení ekologické stability • zásah do biotopů a migračních tras **4) Rozpor se stavebním zákonem** • § 18 a § 19 – ochrana hodnot území • požadavek na udržitelný rozvoj Návrh představuje industrializaci volné krajiny **bez dostatečného odůvodnění**. **III. Nesoulad s právem Evropské unie** **1) Směrnice o ptácích (2009/147/ES) a o stanovištích (92/43/EHS)** • nelze vyloučit negativní vliv na chráněné druhy • chybí dostatečné biologické podklady **Rozpor** s požadavkem vyloučení významného vlivu. **2) Směrnice EIA (2011/92/EU)** • nedostatečné zapojení veřejnosti • nedostatečné vyhodnocení vlivů **3) Směrnice RED III (2023/2413)** nebyla doložena priorita využití: • zastavěných ploch • brownfieldů • technicky narušených území Vymezení ve volné krajině je v **rozporu s principem minimalizace dopadů.** **4) Princip předběžné opatrnosti (čl. 191 SFEU)** Politika Unie v oblasti životního prostředí přispívá k sledování následujících cílů: • zachování, ochrana a zlepšování kvality životního prostředí, • ochrana lidského zdraví, • uvážlivé a racionální využívání přírodních zdrojů, **5) Evropská úmluva o krajině (European Landscape Convention), ETS No. 176** • nedostatečná ochrana krajiny jako základní složky životního prostředí • ignorování charakteru území • nedostatečné zapojení veřejnosti do rozhodování o zásazích do krajiny	Záměry v akcelerační oblasti podléhají posouzení vlivů dle § 11 ZOZE v rámci jednotného environmentálního stanoviska; Konkrétní záměry se nadále povolují v souladu se stavebním zákonem za podmínek stanovených v územním opatření. Ustanovení § 4 odst. 3 ZOZE ve spojení s čl. 15c směrnice RED III stanoví typová území, která mají být při vymezování akceleračních oblastí upřednostněna (plochy narušené těžbou, brownfieldy, degradovaná půda, někdejší vojenské plochy); tato ustanovení nevylučují vymezení akcelerační oblasti na jiných plochách. Vymezení akceleračních oblastí pro VTE výhradně na degradovaných nebo brownfieldových plochách nebylo s ohledem na prostorové nároky technologie větrných elektráren proveditelné. Do územního opatření u akcelerační oblasti pro VTE je zapracována podmínka zpracování hlukové studie a minimalizace shadow flicker efektu. Ustanovení obecně závazných právních předpisů týkajících se hlukové zátěže nejsou uplatněním Změny č. 2 ÚRP porušena. Zadání Změny č. 2 ÚRP schválené vládou ČR nepožadovalo variantní řešení. Vlivy návrhu, včetně kumulativních vlivů, byly posouzeny na úrovni koncepce v rámci VVURÚ. Proběhlo hodnocení nulové varianty (platné znění ÚRP) vůči navrhované variantě (Změna č. 2 Poznámka: Akcelerační oblast AOV80 Ležky byla na základě výsledků biologického posouzení a připomínek dotčených orgánů zmenšena.

Poř. č.	Připomínkové místo	Číslo jednací	Článek	AO	Připomínka	Vyhodnocení
					6) Aarhuská úmluva (Convention on Access to Information, Public Participation in Decision-making and Access to Justice in Environmental Matters), 1998 • omezení práva veřejnosti na informace • omezení účasti veřejnosti na rozhodovacích procesech (pouze formální zapojení) • omezení práva veřejnosti na přístup k právní ochraně v záležitostech životního prostředí **<u>IV. Nedostatky SEA a podkladů</u>** • absence terénních biologických průzkumů • práce pouze s mapovými podklady (nedostatečné) • chybí reálná data o výskytu druhů • variantní řešení • posouzení vlivu na zdraví Bez těchto podkladů **nelze učinit kvalifikovaný závěr**. **<u>V. Narušení krajiny a životního prostředí</u>** Navržené řešení povede k: • zásadní změně krajinného rázu • narušení horizontů a dálkových pohledů • vzniku bariér v krajině • narušení ekologické konektivity • znehodnocení zemědělské půdy • zničení migračních tras živočichů Výška staveb (200 m a vyšší) **znamená nadregionální dopad**. **<u>VI. Dopady na obyvatele</u>** Návrh nedostatečně řeší negativní vliv na: • hluk a nízkofrekvenční hluk • stroboskopický efekt • světelné zatížení • kvalitu bydlení • hodnotu nemovitostí Dopady na obyvatele představuji silná zdravotní rizika, která jsou na základě mnohých studií již prokázána. Dokumentace těchto vlivů není vůbec zahrnuta a člověk a jeho životní prostor je nedostatečně respektován a už vůbec ne chráněn. Tyto **vlivy nejsou řádně vyhodnoceny a podceněny.** **<u>VII. Kumulativní a systémové dopady</u>** Není řešeno: • souběžné působení více projektů • celkové zatížení území • únosnost krajiny Hrozí **nevratná degradace území**. **<u>VIII. Absence variantního řešení</u>** Není doloženo, že byly posuzovány jiné lokality a méně konfliktní varianty, jedná se o porušení základního principu plánování. Nebyla rovněž posouzena tzv. nulová varianta (varianta 0), tedy stav území před realizací záměru, což znemožňuje objektivní hodnocení dopadů. **<u>IX. Hlavní požadavek</u>** Požaduji: 1) **Vyřazení výše uvedené akcelerační oblasti z návrhu**	

Poř. č.	Připomínkové místo	Číslo jednací	Článek	AO	Připomínka	Vyhodnocení
					nebo 2) Zároveň (pro případ, že nebude tomuto požadavku vyhověno) **požaduji, aby návrh změny č. 2 ÚRP ČR nebyl v této části schválen a byl vrácen k zásadnímu přepracování**, a to zejména po doplnění: • posouzení vlivu na lokality Natura 2000 dle čl. 6 odst. 3 směrnice 92/43/EHS • dostatečný biologický průzkumu odpovídající metodikám MŽP v různých ročních obdobích • hodnocení vlivu na populace netopýrů • posouzení kumulativních vlivů v širším území • hodnocení dopadů na krajinný ráz • hodnocení dopadů na využití nemovitostí vlastníků v dosahu navrhovaných 500 m od obytné zástavby a přímý dopad vymezení AO na výkon vlastnických práv těchto vlastníků, včetně uvedení metodiky, podle které se určuje vzdálenost od zastavěného území • zdůvodnění nevyužití brownfieldů a narušených území uvedených v Národní databázi brownfieldů Do doby doplnění těchto podkladů nelze území považovat za způsobilé pro vymezení akcelerační oblasti. Podané připomínky jsou blanketní, podatel si vymezuje právo připomínky doplnit ve lhůtě 15 dnů ode dne veřejného projednání. **XI. Závěr** Návrh v předložené podobě není dostatečně odůvodněný, není podložen odbornými daty, je v rozporu s právními předpisy ČR i EU a může mít závažné dopady na krajinu, životní prostředí i obyvatele, proto požaduji především vyřazení Územního opatření k AOV80 z návrhu Změny č. 2 Územního rozvojového plánu ČR. Žádám též o zásadní vyřešení rozporu mezi návrhem změny č. 2 Územního rozvojového plánu ČR a realizaci větrných elektráren ve volné i obydlené krajině a její již mnoha studiemi prokázanou škodlivostí pro přírodu a lidi zde žijící. Technologii větrných elektráren považuji za nebezpečnou, život ohrožující, zásadně narušující bezpečnost okolního prostoru. Zařízení jsou neefektivní, agresivní a silně destruktivní - s definitivním dopadem zničené přírody pro další generace. **Návrh je dle mého názoru v rozporu s ústavou České republiky.** Pro případ, že tomuto požadavku nebude vyhověno, požaduji zásadní přepracování Návrhu Změny č. 2 ÚRP CR tak, aby byl v souladu s právními předpisy a byly řádně vyhodnoceny jeho dopady. Žádám, aby tato připomínka byla řádně vypořádána v souladu se zákonem a aby bylo uvedeno konkrétní odůvodnění přijatého řešení.	
1594.	Strnadová Pavlína	MMR-35751-2026-81	99czze	AOV80	Věc: **PŘIPOMÍNKA K NÁVRHU ZMĚNY Č. 2 ÚZEMNÍHO ROZVOJOVÉHO PLÁNU ČR (§ 97 zák. č. 283/2021 Sb., stavební zákon)** **PŘIPOMÍNKY K VYHODNOCENÍ VLIVŮ NÁVRHU ZMĚNY Č. 2 ÚZEMNÍHO ROZVOJOVÉHO PLÁNU NA UDRŽITELNÝ ROZVOJ ÚZEMÍ** **PŘIPOMÍNKY K NÁVRHŮM JEDNOTLIVÝCH ÚZEMNÍCH OPATŘENÍ K AKCELERAČNÍM OBLASTEM VYMEZENÝM V NÁVRHU ZMĚNY Č. 2 ÚZEMNÍHO ROZVOJOVÉHO PLÁNU** **I. Úvod** V souladu s možností uplatnit připomínky k návrhu Změny č. 2 Územního rozvojového plánu ČR (ÚRP ČR), podávám připomínku k vymezení akcelerační oblasti pro rozvoj výroby energie z větrné energie a rozvoj výroby energie z energie slunečního záření. **Vymezení území dotčeného připomínkami: Ústecký kraj - Ležky,** Územní opatření k akcelerační zóně **AOV80 Ležky** a současně na širší území, které může být navrženým řešením přímo či nepřímo ovlivněno. **Připomínku podávám:** jako osoba, která může být dotčena dopady návrhů z hlediska krajiny, životního prostředí a kvality života.	**Akceptováno částečně.** Podatelka nesouhlasí s vymezením AOV80 Ležky a požaduje jeho vyřazení nebo zásadní přepracování s odkazem na blízkost EVL Petrohrad, Přírodního parku Jesenicko, narušení migračních tras zvěře, nevyhodnocené dopady na zdraví obyvatel a nedostatečnost SEA. Změna č. 2 ÚRP byla zpracována na základě odborných podkladů a posouzení, která tato tvrzení dostatečně vypořádávají. Vymezení akcelerační oblasti proběhlo na základě biologického posouzení konkrétního navrhovaného území podle § 11 odst. 3 resp. 4 ZOZE, jehož výsledky spolu s výsledky vyhodnocení vlivů na životní prostředí (SEA/VVURÚ, Příloha 5 k Z2 ÚRP) byly zapracovány do návrhu Změny č. 2 ÚRP; oblasti, u nichž autorizované osoby identifikovaly významné negativní nebo kumulativní vlivy, byly ze Z2 ÚRP vyloučeny

Poř. č.	Připomínkové místo	Číslo jednací	Článek	AO	Připomínka	Vyhodnocení
					Jedná se o území s významnými krajinnými, přírodními a obytnými hodnotami, které nejsou návrhem dostatečně respektovány. Dopad návrhu na mou osobu spočívá v tom, že dojde k zásadnímu omezení našeho ,,obyčejného" harmonického života a pobytu v přírodě, která se změní na technickou zónu. Obávám se zničení přírody, která je nezbytná pro vývoj a život člověka. Považuji za důležitou ochranu vzácného ptactva a nesouhlasím se zabíjením chráněných ale i běžných druhů ptáků v této oblasti, kteří se zde vyskytují (ke kterému dojde, jako např. Německo -počet ptactva je znatelně snížen). Dále se obávám o své zdraví, o svoji bezpečnost a prokazatelné vlivy na psychiku obyvatel, kteří budou s těmito důsledky konfrontováni. V blízkosti navrhované AOV80 (2 km JV) se nachází Evropsky významná lokalita Petrohrad, kdy nebyly dostatečně posouzeny vlivy na tuto lokalitu a navržená zmírňující opatření nepředstavují dostatečnou ochranu pro tuto lokalitu. Vyhlášením AOV80 (nejen té) dojde k narušení migračních tras zvěře, především velkých savců -stávající migrační trasy, se kterými se v současné době pracuje, jsou značně ovlivněny výstavbou dálnice D6 a další prvek v krajině značně omezí pohyb zvěře. Umístěním AOV80 dojde k další fragmentaci krajiny, která se stává pro zvířata neprůchodnou a dojde tak k ohrožení rovnovážného stavu v krajině. Pouze 3 km JV od navrhované AOV80 se nachází Přírodní park Jesenicko, kde hlavním předmětem ochrany je krajinný ráz a celkově krajinářsky hodnotné území. Tento park a předmět jeho ochrany bude umístěním a následnou výstavbou větrných elektráren významně narušen. S návrhem týkajícím se Územního opatření k **AOV80 nesouhlasím** z výše uvedených důvodů a požaduji jeho **vyřazení nebo zásadní přepracování**, neboť vykazuje závažné nedostatky z hlediska zákonnosti, ochrany životního prostředí i dopadů na obyvatele v dané oblasti. V případě, že bude AOV80 ponecháno, požaduji jasné stanovení odpovědnosti za škody na Životním prostředí a lidském zdraví. **II. Zákonnost a nesoulad s právními předpisy ČR** **1) Rozpor se zákonem č. 500/2004 Sb., správní řád** • § 3 – nebyl zjištěn stav bez důvodných pochybností • § 68 – nedostatečné odůvodnění Návrh **je nepřezkoumatelný**, protože neobsahuje konkrétní podklady pro dané území. **2) Rozpor se zákonem č. 100/2001 Sb. (EIA/SEA),** chybí posouzení: • kumulativních vlivů • variantního řešení • konkrétních dopadů na území, pro jednotlivá území nebyly provedeny řádné biologické monitoringy Dokumentace SEA **je neúplná a věcně nedostatečná.** **3) Rozpor se zákonem č. 114/1992 Sb. (ochrana přírody a krajiny)** • ohrožení krajinného rázu (§ 12) • narušení ekologické stability • zásah do biotopů a migračních tras **4) Rozpor se stavebním zákonem** • § 18 a § 19 – ochrana hodnot území • požadavek na udržitelný rozvoj Návrh představuje industrializaci volné krajiny **bez dostatečného odůvodnění**. **III. Nesoulad s právem Evropské unie** **1) Směrnice o ptácích (2009/147/ES) a o stanovištích (92/43/EHS)** • nelze vyloučit negativní vliv na chráněné druhy	(odůvodnění Z2 ÚRP, odst. 32). Zpracování VVURÚ odpovídá obsahem i strukturou požadavkům přílohy č. 4 stavebního zákona; jde o hodnocení na úrovni koncepce, nikoli na úrovni konkrétních záměrů, a tomu odpovídá i míra podrobnosti použitých podkladů. Vyhodnocení vlivů na lokality soustavy Natura 2000 bylo provedeno v souladu s § 45i zákona č. 114/1992 Sb. jako součást VVURÚ a odpovídá požadavkům čl. 6 směrnice o stanovištích. Problematika krajinného rázu byla posuzována v rámci VVURÚ, a to jak z hlediska navrhovaného souboru akceleračních oblastí jako celku, tak pro jednotlivé oblasti v kartách akceleračních oblastí (viz příloha č. 2 vyhodnocení vlivů). Vliv na krajinný ráz byl jedním z důvodů, proč bylo 16 původně uvažovaných akceleračních oblastí z návrhu zcela vypuštěno, a u 48 ze zbývajících 80 oblastí pro VTE byl snížen limit maximální výšky větrných elektráren. Záměry v akcelerační oblasti podléhají posouzení vlivů dle § 11 ZOZE v rámci jednotného environmentálního stanoviska; Konkrétní záměry se nadále povolují v souladu se stavebním zákonem za podmínek stanovených v územním opatření. Ustanovení § 4 odst. 3 ZOZE ve spojení s čl. 15c směrnice RED III stanoví typová území, která mají být při vymezování akceleračních oblastí upřednostněna (plochy narušené těžbou, brownfieldy, degradovaná půda, někdejší vojenské plochy); tato ustanovení nevylučují vymezení akcelerační oblasti na jiných plochách. Vymezení akceleračních oblastí pro VTE výhradně na degradovaných nebo brownfieldových plochách nebylo s ohledem na prostorové nároky technologie větrných elektráren proveditelné. Do územního opatření u akcelerační oblasti pro VTE je zapracována podmínka zpracování hlukové studie a minimalizace shadow flicker efektu. Ustanovení obecně závazných právních předpisů týkajících se hlukové zátěže nejsou uplatněním Změny č. 2 ÚRP porušena. Zadání Změny č. 2 ÚRP schválené vládou ČR nepožadovalo variantní řešení. Vlivy návrhu, včetně kumulativních vlivů, byly posouzeny na úrovni koncepce v rámci VVURÚ. Proběhlo hodnocení nulové varianty (platné znění ÚRP) vůči navrhované variantě (Změna č. 2 Poznámka: Akcelerační oblast AOV80 Ležky byla na základě výsledků biologického posouzení a připomínek dotčených orgánů zmenšena.

Poř. č.	Připomínkové místo	Číslo jednací	Článek	AO	Připomínka	Vyhodnocení
					• chybí dostatečné biologické podklady **Rozpor** s požadavkem vyloučení významného vlivu. **2) Směrnice EIA (2011/92/EU)** • nedostatečné zapojení veřejnosti • nedostatečné vyhodnocení vlivů **3) Směrnice RED III (2023/2413)** nebyla doložena priorita využití: • zastavěných ploch • brownfieldů • technicky narušených území Vymezení ve volné krajině je v **rozporu s principem minimalizace dopadů.** **4) Princip předběžné opatrnosti (čl. 191 SFEU)** Politika Unie v oblasti životního prostředí přispívá k sledování následujících cílů: • zachování, ochrana a zlepšování kvality životního prostředí, • ochrana lidského zdraví, • uvážlivé a racionální využívání přírodních zdrojů, **5) Evropská úmluva o krajině (European Landscape Convention), ETS No. 176** • nedostatečná ochrana krajiny jako základní složky životního prostředí • ignorování charakteru území • nedostatečné zapojení veřejnosti do rozhodování o zásazích do krajiny **6) Aarhuská úmluva (Convention on Access to Information, Public Participation in Decision-making and Access to Justice in Environmental Matters), 1998** • omezení práva veřejnosti na informace • omezení účasti veřejnosti na rozhodovacích procesech (pouze formální zapojení) • omezení práva veřejnosti na přístup k právní ochraně v záležitostech životního prostředí **IV. Nedostatky SEA a podkladů** • absence terénních biologických průzkumů • práce pouze s mapovými podklady (nedostatečné) • chybí reálná data o výskytu druhů • variantní řešení • posouzení vlivu na zdraví Bez těchto podkladů **nelze učinit kvalifikovaný závěr**. **V. Narušení krajiny a životního prostředí** Navržené řešení povede k: • zásadní změně krajinného rázu • narušení horizontů a dálkových pohledů • vzniku bariér v krajině • narušení ekologické konektivity • znehodnocení zemědělské půdy • zničení migračních tras živočichů Výška staveb (200 m a vyšší) **znamená nadregionální dopad**. **VI. Dopady na obyvatele** Návrh nedostatečně řeší negativní vliv na: • hluk a nízkofrekvenční hluk • stroboskopický efekt • světelné zatížení	

Poř. č.	Připomínkové místo	Číslo jednací	Článek	AO	Připomínka	Vyhodnocení
					• kvalitu bydlení • hodnotu nemovitostí Dopady na obyvatele představuji silná zdravotní rizika, která jsou na základě mnohých studií již prokázána. Dokumentace těchto vlivů není vůbec zahrnuta a člověk a jeho životní prostor je nedostatečně respektován a už vůbec ne chráněn. Tyto **vlivy nejsou řádně vyhodnoceny a podceněny.** **VII. Kumulativní a systémové dopady** Není řešeno: • souběžné působení více projektů • celkové zatížení území • únosnost krajiny Hrozí **nevratná degradace území**. **VIII. Absence variantního řešení** Není doloženo, že byly posuzovány jiné lokality a méně konfliktní varianty, jedná se o porušení základního principu plánování. Nebyla rovněž posouzena tzv. nulová varianta (varianta 0), tedy stav území před realizací záměru, což znemožňuje objektivní hodnocení dopadů. **IX. Hlavní požadavek** Požaduji: 1) **Vyřazení výše uvedené akcelerační oblasti z návrhu** nebo 2) Zároveň (pro případ, že nebude tomuto požadavku vyhověno) **požaduji, aby návrh změny č. 2 ÚRP ČR nebyl v této části schválen a byl vrácen k zásadnímu přepracování**, a to zejména po doplnění: • posouzení vlivu na lokality Natura 2000 dle čl. 6 odst. 3 směrnice 92/43/EHS • dostatečný biologický průzkumu odpovídající metodikám MŽP v různých ročních obdobích • hodnocení vlivu na populace netopýrů • posouzení kumulativních vlivů v širším území • hodnocení dopadů na krajinný ráz • hodnocení dopadů na využití nemovitostí vlastníků v dosahu navrhovaných 500 m od obytné zástavby a přímý dopad vymezení AO na výkon vlastnických práv těchto vlastníků, včetně uvedení metodiky, podle které se určuje vzdálenost od zastavěného území • zdůvodnění nevyužití brownfieldů a narušených území uvedených v Národní databázi brownfieldů Do doby doplnění těchto podkladů nelze území považovat za způsobilé pro vymezení akcelerační oblasti. Podané připomínky jsou blanketní, podatel si vymezuje právo připomínky doplnit ve lhůtě 15 dnů ode dne veřejného projednání. **XI. Závěr** Návrh v předložené podobě není dostatečně odůvodněný, není podložen odbornými daty, je v rozporu s právními předpisy ČR i EU a může mít závažné dopady na krajinu, životní prostředí i obyvatele, proto požaduji především vyřazení Územního opatření k AOV80 z návrhu Změny č. 2 Územního rozvojového plánu ČR. Žádám též o zásadní vyřešení rozporu mezi návrhem změny č. 2 Územního rozvojového plánu ČR a realizaci větrných elektráren ve volné i obydlené krajině a její již mnoha studiemi prokázanou škodlivostí pro přírodu a lidi zde žijící. Technologii větrných elektráren považuji za nebezpečnou, život ohrožující, zásadně narušující bezpečnost okolního prostoru. Zařízení jsou neefektivní, agresivní a silně destruktivní - s definitivním dopadem zničené přírody pro další generace. **Návrh je dle mého názoru v rozporu s ústavou České republiky.**	

Poř. č.	Připomínkové místo	Číslo jednací	Článek	AO	Připomínka	Vyhodnocení
					Pro případ, že tomuto požadavku nebude vyhověno, požaduji zásadní přepracování Návrhu Změny č. 2 ÚRP CR tak, aby byl v souladu s právními předpisy a byly řádně vyhodnoceny jeho dopady. Žádám, aby tato připomínka byla řádně vypořádána v souladu se zákonem a aby bylo uvedeno konkrétní odůvodnění přijatého řešení.	
1595.	Plačková Lenka	MMR-35752-2026-81	99czze	AOV80	Věc: **PŘIPOMÍNKA K NÁVRHU ZMĚNY Č. 2 ÚZEMNÍHO ROZVOJOVÉHO PLÁNU ČR (§ 97 zák. č. 283/2021 Sb., stavební zákon)** **PŘIPOMÍNKY K VYHODNOCENÍ VLIVŮ NÁVRHU ZMĚNY Č. 2 ÚZEMNÍHO ROZVOJOVÉHO PLÁNU NA UDRŽITELNÝ ROZVOJ ÚZEMÍ** **PŘIPOMÍNKY K NÁVRHŮM JEDNOTLIVÝCH ÚZEMNÍCH OPATŘENÍ K AKCELERAČNÍM OBLASTEM VYMEZENÝM V NÁVRHU ZMĚNY Č. 2 ÚZEMNÍHO ROZVOJOVÉHO PLÁNU** **I. Úvod** V souladu s možností uplatnit připomínky k návrhu Změny č. 2 Územního rozvojového plánu ČR (ÚRP ČR), podávám připomínku k vymezení akcelerační oblasti pro rozvoj výroby energie z větrné energie a rozvoj výroby energie z energie slunečního záření. **Vymezení území dotčeného připomínkami: Ústecký kraj - Ležky,** Územní opatření k akcelerační zóně **AOV80 Ležky** a současně na širší území, které může být navrženým řešením přímo či nepřímo ovlivněno. **Připomínku podávám:** jako osoba, která může být dotčena dopady návrhů z hlediska krajiny, životního prostředí a kvality života. Jedná se o území s významnými krajinnými, přírodními a obytnými hodnotami, které nejsou návrhem dostatečně respektovány. Dopad návrhu na mou osobu spočívá v tom, že dojde k zásadnímu omezení našeho ,,obyčejného" harmonického života a pobytu v přírodě, která se změní na technickou zónu. Obávám se zničení přírody, která je nezbytná pro vývoj a život člověka. Považuji za důležitou ochranu vzácného ptactva a nesouhlasím se zabíjením chráněných ale i běžných druhů ptáků v této oblasti, kteří se zde vyskytují (ke kterému dojde, jako např. Německo -počet ptactva je znatelně snížen). Dále se obávám o své zdraví, o svoji bezpečnost a prokazatelné vlivy na psychiku obyvatel, kteří budou s těmito důsledky konfrontováni. V blízkosti navrhované AOV80 (2 km JV) se nachází Evropsky významná lokalita Petrohrad, kdy nebyly dostatečně posouzeny vlivy na tuto lokalitu a navržená zmírňující opatření nepředstavují dostatečnou ochranu pro tuto lokalitu. Vyhlášením AOV80 (nejen té) dojde k narušení migračních tras zvěře, především velkých savců -stávající migrační trasy, se kterými se v současné době pracuje, jsou značně ovlivněny výstavbou dálnice D6 a další prvek v krajině značně omezí pohyb zvěře. Umístěním AOV80 dojde k další fragmentaci krajiny, která se stává pro zvířata neprůchodnou a dojde tak k ohrožení rovnovážného stavu v krajině. Pouze 3 km JV od navrhované AOV80 se nachází Přírodní park Jesenicko, kde hlavním předmětem ochrany je krajinný ráz a celkově krajinářsky hodnotné území. Tento park a předmět jeho ochrany bude umístěním a následnou výstavbou větrných elektráren významně narušen. S návrhem týkajícím se Územního opatření k **AOV80 nesouhlasím** z výše uvedených důvodů a požaduji jeho **vyřazení nebo zásadní přepracování**, neboť vykazuje závažné nedostatky z hlediska zákonnosti, ochrany životního prostředí i dopadů na obyvatele v dané oblasti. V případě, že bude AOV80 ponecháno, požaduji jasné stanovení odpovědnosti za škody na Životním prostředí a lidském zdraví. **II. Zákonnost a nesoulad s právními předpisy ČR** **1) Rozpor se zákonem č. 500/2004 Sb., správní řád** • § 3 – nebyl zjištěn stav bez důvodných pochybností • § 68 – nedostatečné odůvodnění Návrh **je nepřezkoumatelný**, protože neobsahuje konkrétní podklady pro dané území.	**Akceptováno částečně.** Podatelka nesouhlasí s vymezením AOV80 Ležky a požaduje jeho vyřazení nebo zásadní přepracování. Poukazuje na blízkost EVL Petrohrad a Přírodního parku Jesenicko, narušení migračních tras zvěře, ohrožení chráněných druhů ptáků, dopady hluku, stroboskopického efektu a krajinného rázu, jakož i na tvrzené procesní nedostatky SEA a nevyužití brownfieldů. Tyto argumenty byly v rámci přípravy Z2 ÚRP zohledněny; výsledky biologického posouzení a procesu SEA/VVURÚ vedly k zachování AOV80 Ležky v návrhu. Vymezení akcelerační oblasti proběhlo na základě biologického posouzení konkrétního navrhovaného území podle § 11 odst. 3 resp. 4 ZOZE, jehož výsledky spolu s výsledky vyhodnocení vlivů na životní prostředí (SEA/VVURÚ, Příloha 5 k Z2 ÚRP) byly zapracovány do návrhu Změny č. 2 ÚRP; oblasti, u nichž autorizované osoby identifikovaly významné negativní nebo kumulativní vlivy, byly ze Z2 ÚRP vyloučeny (odůvodnění Z2 ÚRP, odst. 32). Zpracování VVURÚ odpovídá obsahem i strukturou požadavkům přílohy č. 4 stavebního zákona; jde o hodnocení na úrovni koncepce, nikoli na úrovni konkrétních záměrů, a tomu odpovídá i míra podrobnosti použitých podkladů. Vyhodnocení vlivů na lokality soustavy Natura 2000 bylo provedeno v souladu s § 45i zákona č. 114/1992 Sb. jako součást VVURÚ a odpovídá požadavkům čl. 6 směrnice o stanovištích. Problematika krajinného rázu byla posuzována v rámci VVURÚ, a to jak z hlediska navrhovaného souboru akceleračních oblastí jako celku, tak pro jednotlivé oblasti v kartách akceleračních oblastí (viz příloha č. 2 vyhodnocení vlivů). Vliv na krajinný ráz byl jedním z důvodů, proč bylo 16 původně uvažovaných akceleračních oblastí z návrhu zcela vypuštěno, a u 48 ze zbývajících 80 oblastí pro VTE byl snížen limit maximální výšky větrných elektráren. Záměry v akcelerační oblasti podléhají posouzení vlivů dle § 11 ZOZE v rámci jednotného environmentálního stanoviska; Konkrétní záměry se nadále povolují v souladu se stavebním zákonem za podmínek stanovených v územním opatření. Ustanovení § 4 odst. 3 ZOZE ve spojení s čl. 15c směrnice RED III stanoví typová území, která mají být při vymezování akceleračních oblastí upřednostněna (plochy narušené těžbou, brownfieldy, degradovaná

Poř. č.	Připomínkové místo	Číslo jednací	Článek	AO	Připomínka	Vyhodnocení
					2) Rozpor se zákonem č. 100/2001 Sb. (EIA/SEA), chybí posouzení: • kumulativních vlivů • variantního řešení • konkrétních dopadů na území, pro jednotlivá území nebyly provedeny řádné biologické monitoringy Dokumentace SEA **je neúplná a věcně nedostatečná.** **3) Rozpor se zákonem č. 114/1992 Sb. (ochrana přírody a krajiny)** • ohrožení krajinného rázu (§ 12) • narušení ekologické stability • zásah do biotopů a migračních tras **4) Rozpor se stavebním zákonem** • § 18 a § 19 – ochrana hodnot území • požadavek na udržitelný rozvoj Návrh představuje industrializaci volné krajiny **bez dostatečného odůvodnění**. **III. Nesoulad s právem Evropské unie** **1) Směrnice o ptácích (2009/147/ES) a o stanovištích (92/43/EHS)** • nelze vyloučit negativní vliv na chráněné druhy • chybí dostatečné biologické podklady **Rozpor** s požadavkem vyloučení významného vlivu. **2) Směrnice EIA (2011/92/EU)** • nedostatečné zapojení veřejnosti • nedostatečné vyhodnocení vlivů **3) Směrnice RED III (2023/2413)** nebyla doložena priorita využití: • zastavěných ploch • brownfieldů • technicky narušených území Vymezení ve volné krajině je v **rozporu s principem minimalizace dopadů.** **4) Princip předběžné opatrnosti (čl. 191 SFEU)** Politika Unie v oblasti životního prostředí přispívá k sledování následujících cílů: • zachování, ochrana a zlepšování kvality životního prostředí, • ochrana lidského zdraví, • uvážlivé a racionální využívání přírodních zdrojů, **5) Evropská úmluva o krajině (European Landscape Convention), ETS No. 176** • nedostatečná ochrana krajiny jako základní složky životního prostředí • ignorování charakteru území • nedostatečné zapojení veřejnosti do rozhodování o zásazích do krajiny **6) Aarhuská úmluva (Convention on Access to Information, Public Participation in Decision-making and Access to Justice in Environmental Matters), 1998** • omezení práva veřejnosti na informace • omezení účasti veřejnosti na rozhodovacích procesech (pouze formální zapojení) • omezení práva veřejnosti na přístup k právní ochraně v záležitostech životního prostředí **IV. Nedostatky SEA a podkladů**	půda, někdejší vojenské plochy); tato ustanovení nevylučují vymezení akcelerační oblasti na jiných plochách. Vymezení akceleračních oblastí pro VTE výhradně na degradovaných nebo brownfieldových plochách nebylo s ohledem na prostorové nároky technologie větrných elektráren proveditelné. Do územního opatření u akcelerační oblasti pro VTE je zapracována podmínka zpracování hlukové studie a minimalizace shadow flicker efektu. Ustanovení obecně závazných právních předpisů týkajících se hlukové zátěže nejsou uplatněním Změny č. 2 ÚRP porušena. Zadání Změny č. 2 ÚRP schválené vládou ČR nepožadovalo variantní řešení. Vlivy návrhu, včetně kumulativních vlivů, byly posouzeny na úrovni koncepce v rámci VVURÚ. Proběhlo hodnocení nulové varianty (platné znění ÚRP) vůči navrhované variantě (Změna č. 2 Akcelerační oblast AOV80 – Ležky byla na základě výsledků biologického posouzení a připomínek dotčených orgánů zmenšena. Poznámka: AOV80 Ležky byla zmenšena.

Poř. č.	Připomínkové místo	Číslo jednací	Článek	AO	Připomínka	Vyhodnocení
					• absence terénních biologických průzkumů • práce pouze s mapovými podklady (nedostatečné) • chybí reálná data o výskytu druhů • variantní řešení • posouzení vlivu na zdraví Bez těchto podkladů **nelze učinit kvalifikovaný závěr**. **V. Narušení krajiny a životního prostředí** Navržené řešení povede k: • zásadní změně krajinného rázu • narušení horizontů a dálkových pohledů • vzniku bariér v krajině • narušení ekologické konektivity • znehodnocení zemědělské půdy • zničení migračních tras živočichů Výška staveb (200 m a vyšší) **znamená nadregionální dopad**. **VI. Dopady na obyvatele** Návrh nedostatečně řeší negativní vliv na: • hluk a nízkofrekvenční hluk • stroboskopický efekt • světelné zatížení • kvalitu bydlení • hodnotu nemovitostí Dopady na obyvatele představuji silná zdravotní rizika, která jsou na základě mnohých studií již prokázána. Dokumentace těchto vlivů není vůbec zahrnuta a člověk a jeho životní prostor je nedostatečně respektován a už vůbec ne chráněn. Tyto **vlivy nejsou řádně vyhodnoceny a podceněny.** **VII. Kumulativní a systémové dopady** Není řešeno: • souběžné působení více projektů • celkové zatížení území • únosnost krajiny Hrozí **nevratná degradace území**. **VIII. Absence variantního řešení** Není doloženo, že byly posuzovány jiné lokality a méně konfliktní varianty, jedná se o porušení základního principu plánování. Nebyla rovněž posouzena tzv. nulová varianta (varianta 0), tedy stav území před realizací záměru, což znemožňuje objektivní hodnocení dopadů. **IX. Hlavní požadavek** Požaduji: 1) **Vyřazení výše uvedené akcelerační oblasti z návrhu** nebo 2) Zároveň (pro případ, že nebude tomuto požadavku vyhověno) **požaduji, aby návrh změny č. 2 ÚRP ČR nebyl v této části schválen a byl vrácen k zásadnímu přepracování**, a to zejména po doplnění: • posouzení vlivu na lokality Natura 2000 dle čl. 6 odst. 3 směrnice 92/43/EHS • dostatečný biologický průzkumu odpovídající metodikám MŽP v různých ročních obdobích • hodnocení vlivu na populace netopýrů	

Poř. č.	Připomínkové místo	Číslo jednací	Článek	AO	Připomínka	Vyhodnocení
					• posouzení kumulativních vlivů v širším území • hodnocení dopadů na krajinný ráz • hodnocení dopadů na využití nemovitostí vlastníků v dosahu navrhovaných 500 m od obytné zástavby a přímý dopad vymezení AO na výkon vlastnických práv těchto vlastníků, včetně uvedení metodiky, podle které se určuje vzdálenost od zastavěného území • zdůvodnění nevyužití brownfieldů a narušených území uvedených v Národní databázi brownfieldů Do doby doplnění těchto podkladů nelze území považovat za způsobilé pro vymezení akcelerační oblasti. Podané připomínky jsou blanketní, podatel si vymezuje právo připomínky doplnit ve lhůtě 15 dnů ode dne veřejného projednání. **XI. Závěr** Návrh v předložené podobě není dostatečně odůvodněný, není podložen odbornými daty, je v rozporu s právními předpisy ČR i EU a může mít závažné dopady na krajinu, životní prostředí i obyvatele, proto požaduji především vyřazení Územního opatření k AOV80 z návrhu Změny č. 2 Územního rozvojového plánu ČR. Žádám též o zásadní vyřešení rozporu mezi návrhem změny č. 2 Územního rozvojového plánu ČR a realizaci větrných elektráren ve volné i obydlené krajině a její již mnoha studiemi prokázanou škodlivostí pro přírodu a lidi zde žijící. Technologii větrných elektráren považuji za nebezpečnou, život ohrožující, zásadně narušující bezpečnost okolního prostoru. Zařízení jsou neefektivní, agresivní a silně destruktivní - s definitivním dopadem zničené přírody pro další generace. **Návrh je dle mého názoru v rozporu s ústavou České republiky.** Pro případ, že tomuto požadavku nebude vyhověno, požaduji zásadní přepracování Návrhu Změny č. 2 ÚRP CR tak, aby byl v souladu s právními předpisy a byly řádně vyhodnoceny jeho dopady. Žádám, aby tato připomínka byla řádně vypořádána v souladu se zákonem a aby bylo uvedeno konkrétní odůvodnění přijatého řešení.	

Poř. č.	Připomínkové místo	Číslo jednací	Článek	AO	Připomínka	Vyhodnocení
1596.	Rada Vladimír	MMR-35753-2026-81	99cze, 99czp, 99czq	AOV51, AOV62, AOV63	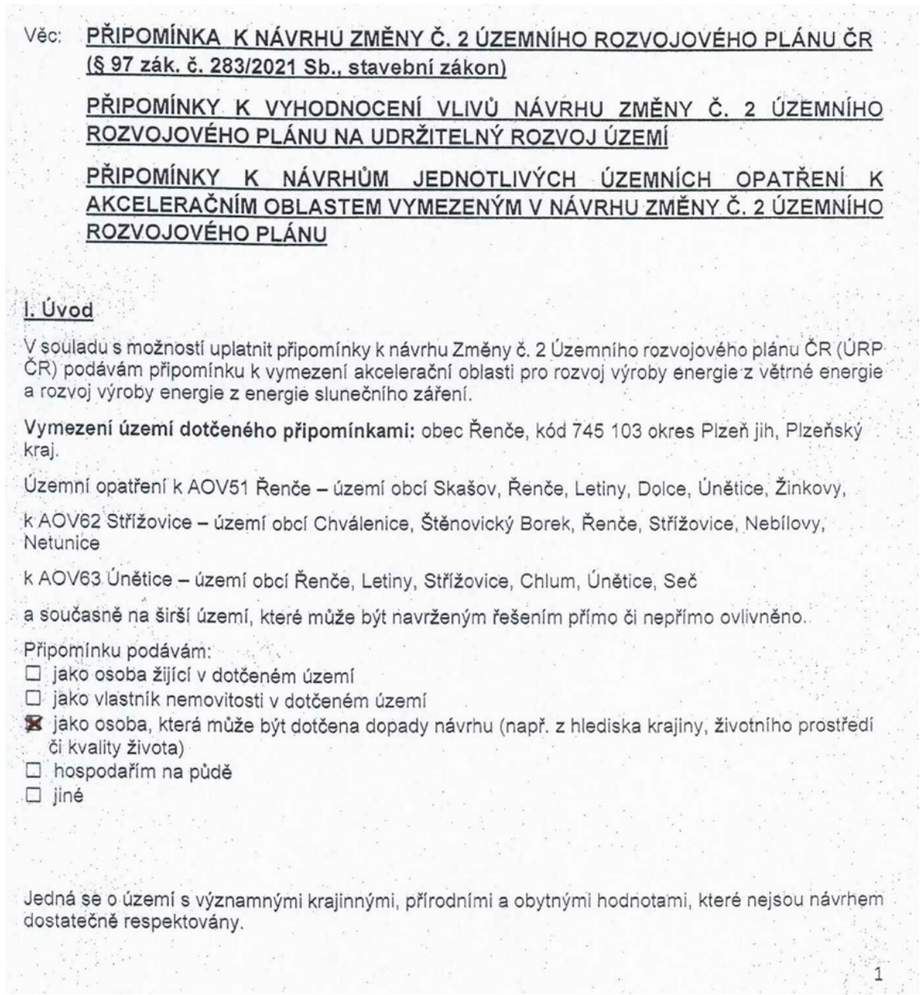	**Akceptováno částečně.** Podatel jako vlastník nemovitosti a hospodař v dotčeném území nesouhlasí s vymezením AOV51 Řenče, AOV62 Střížovice a AOV63 Únětice a požaduje jejich vyřazení nebo zásadní přepracování. Poukazuje na tvrzený rozpor s právními předpisy (správní řád, zákon o EIA/SEA, zákon o ochraně přírody, stavební zákon, právo EU), na absenci terénních biologických průzkumů, nedostatečné posouzení kumulativních vlivů a nevyužití brownfieldů. Akcelerační oblasti AOV51 Řenče a AOV62 Střížovice zůstávají v Změně č. 2 ÚRP zachovány, neboť pro jejich vyřazení nebyly shledány dostatečné důvody; v obou případech biologické posouzení ani výsledky VVURÚ neidentifikovaly překážky bránící vymezení. Vymezení akcelerační oblasti proběhlo na základě biologického posouzení konkrétního navrhovaného území podle § 11 odst. 3 resp. 4 ZOZE, jehož výsledky spolu s výsledky vyhodnocení vlivů na životní prostředí (SEA/VVURÚ, Příloha 5 k Z2 ÚRP) byly zapracovány do návrhu Změny č. 2 ÚRP; oblasti, u nichž autorizované osoby identifikovaly významné negativní nebo kumulativní vlivy, byly ze Z2 ÚRP vyloučeny (odůvodnění Z2 ÚRP, odst. 32). Zpracování VVURÚ odpovídá obsahem i strukturou požadavkům přílohy č. 4 stavebního zákona; jde o hodnocení na úrovni koncepce, nikoli na úrovni konkrétních záměrů, a tomu odpovídá i míra podrobnosti použitých podkladů. Vyhodnocení vlivů na lokality soustavy Natura 2000 bylo provedeno v souladu s § 45i zákona č. 114/1992 Sb. jako součást VVURÚ a odpovídá požadavkům čl. 6 směrnice o stanovištích. Problematika krajinného rázu byla posuzována v rámci VVURÚ, a to jak z hlediska navrhovaného souboru akceleračních oblastí jako celku, tak pro jednotlivé oblasti v kartách akceleračních oblastí (viz příloha č. 2 vyhodnocení vlivů). Vliv na krajinný ráz byl jedním z důvodů, proč bylo 16 původně uvažovaných akceleračních oblastí z návrhu zcela vypuštěno, a u 48 ze zbývajících 80 oblastí pro VTE byl snížen limit maximální výšky větrných elektráren. Záměry v akcelerační oblasti podléhají posouzení vlivů dle § 11 ZOZE v rámci jednotného environmentálního stanoviska; Konkrétní záměry se nadále povolují v souladu se stavebním zákonem za podmínek stanovených v územním opatření. Ustanovení § 4 odst. 3 ZOZE ve spojení s čl. 15c směrnice RED III stanoví typová území, která mají být při vymezování akceleračních oblastí upřednostněna (plochy narušené těžbou, brownfieldy, degradovaná půda, někdejší vojenské plochy); tato ustanovení nevylučují vymezení akcelerační oblasti na jiných

Věc: PŘIPOMÍNKA K NÁVRHU ZMĚNY Č. 2 ÚZEMNÍHO ROZVOJOVÉHO PLÁNU ČR (§ 97 zák. č. 283/2021 Sb., stavební zákon)

PŘIPOMÍNKY K VYHODNOCENÍ VLIVŮ NÁVRHU ZMĚNY Č. 2 ÚZEMNÍHO ROZVOJOVÉHO PLÁNU NA UDRŽITELNÝ ROZVOJ ÚZEMÍ

PŘIPOMÍNKY K NÁVRHŮM JEDNOTLIVÝCH ÚZEMNÍCH OPATŘENÍ K AKCELERAČNÍM OBLASTEM VYMEZENÝM V NÁVRHU ZMĚNY Č. 2 ÚZEMNÍHO ROZVOJOVÉHO PLÁNU

I. Úvod

V souladu s možností uplatnit připomínky k návrhu Změny č. 2 Územního rozvojového plánu ČR (ÚRP ČR) podávám připomínku k vymezení akcelerační oblasti pro rozvoj výroby energie z větrné energie a rozvoj výroby energie z energie slunečního záření.

Vymezení území dotčeného připomínkami: obec Řenče, kód 745 103 okres Plzeň jih, Plzeňský kraj.

Územní opatření k AOV51 Řenče – území obcí Skašov, Řenče, Letiny, Dolce, Únětice, Žinkovy,

k AOV62 Střížovice – území obcí Chválenice, Štěnovický Borek, Řenče, Střížovice, Nebílovy, Netunice

k AOV63 Únětice – území obcí Řenče, Letiny, Střížovice, Chlum, Únětice, Seč

a současně na širší území, které může být navrženým řešením přímo či nepřímo ovlivněno.

Připomínku podávám:
- ☐ jako osoba žijící v dotčeném území
- ☐ jako vlastník nemovitosti v dotčeném území
- ☒ jako osoba, která může být dotčena dopady návrhu (např. z hlediska krajiny, životního prostředí či kvality života)
- ☐ hospodařím na půdě
- ☐ jiné

Jedná se o území s významnými krajinnými, přírodními a obytnými hodnotami, které nejsou návrhem dostatečně respektovány.

1

Poř. č.	Připomínkové místo	Číslo jednací	Článek	AO	Připomínka	Vyhodnocení
					S návrhem týkajícím se Územního opatření k AOV51 Řenče – území obcí Skašov, Řenče, Letiny, Dolce, Únětice, Žinkovy, k AOV62 Střížovice – území obcí Chválenice, Štěnovický Borek, Řenče, Střížovice, Nebílovy, Netunice k AOV63 Únětice – území obcí Řenče, Letiny, Střížovice, Chlum, Únětice, Seč **nesouhlasím** a požaduji jeho **vyřazení nebo zásadní přepracování**, neboť vykazuje závažné nedostatky z hlediska zákonnosti, ochrany životního prostředí i dopadů na obyvatele v dané oblasti. **II. Zákonnost a nesoulad s právními předpisy ČR** 1) **Rozpor se zákonem č. 500/2004 Sb., správní řád** ➢ § 3 – nebyl zjištěn stav bez důvodných pochybností ➢ § 68 – nedostatečné odůvodnění Návrh **je nepřezkoumatelný**, protože neobsahuje konkrétní podklady pro dané území. **2) Rozpor se zákonem č. 100/2001 Sb. (EIA/SEA),** chybí posouzení: ➢ kumulativních vlivů ➢ variantního řešení ➢ konkrétních dopadů na území Dokumentace SEA **je neúplná a věcně nedostatečná.** **3) Rozpor se zákonem č. 114/1992 Sb. (ochrana přírody a krajiny)** ➢ ohrožení krajinného rázu (§ 12) ➢ narušení ekologické stability ➢ zásah do biotopů a migračních tras **4) Rozpor se stavebním zákonem** ➢ § 18 a § 19 – ochrana hodnot území ➢ požadavek na udržitelný rozvoj Návrh představuje industrializaci volné krajiny **bez dostatečného odůvodnění**. **III. Nesoulad s právem Evropské unie** **1) Směrnice o ptácích (2009/147/ES) a o stanovištích (92/43/EHS)** ➢ nelze vyloučit negativní vliv na chráněné druhy ➢ chybí dostatečné biologické podklady **Rozpor** s požadavkem vyloučení významného vlivu. **2) Směrnice EIA (2011/92/EU)** ➢ nedostatečné zapojení veřejnosti ➢ nedostatečné vyhodnocení vlivů **3) Směrnice RED III (2023/2413)** 2	plochách. Vymezení akceleračních oblastí pro VTE výhradně na degradovaných nebo brownfieldových plochách nebylo s ohledem na prostorové nároky technologie větrných elektráren proveditelné. Do územního opatření u akcelerační oblasti pro VTE je zapracována podmínka zpracování hlukové studie a minimalizace shadow flicker efektu. Ustanovení obecně závazných právních předpisů týkajících se hlukové zátěže nejsou uplatněním Změny č. 2 ÚRP porušena. Akcelerační oblast AOV62 – Střížovice byla zmenšena. Akcelerační oblast AOV63 – Únětice byla vypuštěna. Zadání Změny č. 2 ÚRP schválené vládou ČR nepožadovalo variantní řešení. Vlivy návrhu, včetně kumulativních vlivů, byly posouzeny na úrovni koncepce v rámci VVURÚ. Proběhlo hodnocení nulové varianty (platné znění ÚRP) vůči navrhované variantě (Změna č. 2

Poř. č.	Připomínkové místo	Číslo jednací	Článek	AO	Připomínka	Vyhodnocení
					nebyla doložena priorita využití: ➢ zastavěných ploch ➢ brownfieldů ➢ technicky narušených území Vymezení ve volné krajině je v **rozporu s principem minimalizace dopadů.** **4) Princip předběžné opatrnosti (čl. 191 SFEU)** Politika Unie v oblasti životního prostředí přispívá k sledování následujících cílů: ➢ zachování, ochrana a zlepšování kvality životního prostředí, ➢ ochrana lidského zdraví, ➢ uvážlivé a racionální využívání přírodních zdrojů, **5) Evropská úmluva o krajině (European Landscape Convention), ETS No. 176** ➢ nedostatečná ochrana krajiny jako základní složky životního prostředí ➢ ignorování charakteru území ➢ nedostatečné zapojení veřejnosti do rozhodování o zásazích do krajiny **6) Aarhuská úmluva (Convention on Access to Information, Public Participation in Decision-making and Access to Justice in Environmental Matters), 1998** ➢ omezení práva veřejnosti na informace ➢ omezení účasti veřejnosti na rozhodovacích procesech (pouze formální zapojení) ➢ omezení práva veřejnosti na přístup k právní ochraně v záležitostech životního prostředí **IV. Nedostatky SEA a podkladů** ➢ absence terénních biologických průzkumů ➢ práce pouze s mapovými podklady (nedostatečné) ➢ chybí reálná data o výskytu druhů ➢ variantní řešení ➢ posouzení vlivu na zdraví Bez těchto podkladů **nelze učinit kvalifikovaný závěr**. **V. Narušení krajiny a životního prostředí** Navržené řešení povede k: ➢ zásadní změně krajinného rázu ➢ narušení horizontů a dálkových pohledů ➢ vzniku bariér v krajině ➢ narušení ekologické konektivity ➢ znehodnocení zemědělské půdy ➢ zničení migračních tras živočichů Výška staveb (180 m a vyšší) **znamená nadregionální dopad**. **VI. Dopady na obyvatele** Návrh nedostatečně řeší negativní vliv na: ➢ hluk a nízkofrekvenční hluk ➢ stroboskopický efekt ➢ světelné zatížení 3	

Poř. č.	Připomínkové místo	Číslo jednací	Článek	AO	Připomínka	Vyhodnocení
					➢ kvalitu bydlení ➢ hodnotu nemovitostí Tyto **vlivy nejsou řádně vyhodnoceny.** **VII. Kumulativní a systémové dopady** Není řešeno: ➢ souběžné působení více projektů ➢ celkové zatížení území ➢ únosnost krajiny Hrozí **nevratná degradace území.** **VIII. Absence variantního řešení** Není doloženo, že byly posuzovány jiné lokality a méně konfliktní varianty, jedná se o porušení základního principu plánování. Nebyla rovněž posouzena tzv. nulová varianta (varianta 0), tedy stav území před realizací záměru, což znemožňuje objektivní hodnocení dopadů. **IX. Vyloučení EIA a nedostatečné posouzení vlivů** Navržené vymezení akceleračních oblastí má zásadní dopad i z hlediska následného povolování záměrů, neboť v těchto oblastech dochází k omezení, resp. vyloučení standardního posuzování vlivů na životní prostředí (EIA). O to vyšší nároky musí být kladeny na kvalitu, úplnost a konkrétnost podkladů a vyhodnocení vlivů na životní prostředí již na úrovni tohoto návrhu, neboť územní opatření dle ZOZE nemůže plnohodnotně nahradit individuální posouzení konkrétních záměrů. Předložený návrh však tyto požadavky nenaplňuje, zejména postrádá dostatečné vyhodnocení konkrétních lokálních dopadů, kumulativních vlivů více záměrů v území a jejich dopadů na krajinný ráz, obytné prostředí a veřejné zdraví. **X. Hlavní požadavek** Navrhuji: 1) **Vyřazení výše uvedené akcelerační oblasti z návrhu** nebo 2) Zároveň (pro případ, že nebude tomuto požadavku vyhověno) **požaduji, aby návrh změny č. 2 ÚRP ČR nebyl v této části schválen a byl vrácen k zásadnímu přepracování**, a to zejména po doplnění: • posouzení vlivu na lokality Natura 2000 dle čl. 6 odst. 3 směrnice 92/43/EHS • dostatečný biologický průzkumu odpovídající metodikám MŽP v různých ročních obdobích • hodnocení vlivu na populace netopýrů • posouzení kumulativních vlivů v širším území • hodnocení dopadů na krajinný ráz 4	

Poř. č.	Připomínkové místo	Číslo jednací	Článek	AO	Připomínka	Vyhodnocení
					• hodnocení dopadů na využití nemovitostí vlastníků v dosahu navrhovaných 460 m od obytné zástavby a přímý dopad vymezení AO na výkon vlastnických práv těchto vlastníků, včetně uvedení metodiky, podle které se určuje vzdálenost od zastavěného území • zdůvodnění nevyužití brownfieldů a narušených území uvedených v Národní databázi brownfieldů Do doby doplnění těchto podkladů nelze území považovat za způsobilé pro vymezení akcelerační oblasti. Podané připomínky jsou blanketní, podatel si vymezuje právo připomínky doplnit ve lhůtě 15 dnů ode dne veřejného projednání. **XI. Závěr** Návrh v předložené podobě není dostatečně odůvodněný, není podložen odbornými daty, je v rozporu s právními předpisy ČR i EU a může mít závažné dopady na krajinu, životní prostředí i obyvatele, proto požaduji především vyřazení Územního opatření k AOV51 Řenče – území obcí Skašov, Řenče, Letiny, Dolce, Únětice, Žinkovy k AOV62 Střížovice – území obcí Chválenice, Štěnovický Borek, Řenče, Střížovice, Nebílovy, Netunice k AOV63 Únětice – území obcí Řenče, Letiny, Střížovice, Chlum, Únětice, Seč z návrhu Změny č. 2 Územního rozvojového plánu ČR. Pro případ, že tomuto požadavku nebude vyhověno, požaduji zásadní přepracování Návrhu Změny č. 2 ÚRP ČR tak, aby byl v souladu s právními předpisy a byly řádně vyhodnoceny jeho dopady. Žádám, aby tato připomínka byla řádně vypořádána v souladu se zákonem a aby bylo uvedeno konkrétní odůvodnění přijatého řešení.	
1597.	Hrdinová Barbora	MMR-35755-2026-81	99czzg	AOV83	**PŘIPOMÍNKA K NÁVRHU ZMĚNY Č. 2 ÚZEMNÍHO ROZVOJOVÉHO PLÁNU ČR** **Věc: Nesouhlas s vymezením akcelerační oblasti celostátního významu „AOV83 Chorušice“ v k. ú. Velké Všelisy a k. ú. Zamachy** tímto v souladu se stavebním zákonem uplatňuji **připomínku proti vymezení akcelerační oblasti celostátního významu pro větrnou energii „AOV83 Chorušice“** v rozsahu, v jakém zasahuje do katastrálních území **Velké Všelisy** a **Zamachy**. Jako občan a obyvatel dotčené lokality požaduji **kompletní vyjmutí obou těchto katastrálních území** z návrhu Změny č. 2 Územního rozvojového plánu (ÚRP) ČR, a to z následujících závažných důvodů: **1. Zásadní ohrožení zdrojů pitné vody celostátního významu** Navržená akcelerační oblast přímo sousedí a hydrogeologicky zasahuje do plošného pásma ochrany vod České křídové pánve. V těsné blízkosti (v údolí Košáteckého potoka) se nachází **prameniště Sušno (Černý důl)**, které s celkovou vydatností **230 l/s** (15 hlubinných vrtů) představuje strategický zdroj pitné vody pro podstatnou část okresů Mělník a Mladá Boleslav. Masivní hlubinné zakládání větrných elektráren (VTE) – zahrnující tisíce tun betonu a oceli v jediné patce pro stožáry o výšce až 200 metrů – představuje neakceptovatelné riziko narušení hydrogeologických struktur, změny tlakových poměrů podzemních vod a akutní riziko chemické kontaminace v průběhu výstavby. Předložená dokumentace SEA toto kumulativní riziko pro prameniště Sušno vůbec nezohlednila. **2. Narušení nadregionálního biokoridoru a střet s ochranou přírody CHKO Kokořínsko** Katastrální území Velké Všelisy je lemováno hlubokými údolími Košáteckého a Strenického potoka, která fungují jako **nadregionální a regionální biokoridory (ÚSES)**. Tato údolí zajišťují ekologickou stabilitu a klíčové migrační	**Akceptováno částečně.** Podatelka požaduje vyjmutí katastrálních území Velké Všelisy a Zamachy z AOV83 Chorušice a jako hlavní argumenty uvádí riziko hydrogeologického zásahu do ochranného pásma prameniště Sušno, vliv na přírodu a biodiverzitu (CHKO Kokořínsko – Ptačí oblast, chráněné druhy, ÚSES), technickou nerealizovatelnost přístupu po silnicích III. třídy, absenci ochrany archeologického potenciálu a narušení pohledových os na hrad Bezděz. Vymezení AOV83 Chorušice bylo provedeno na základě odborného posouzení celého dotčeného území, jehož výsledky jsou zapracovány do návrhu Z2 ÚRP; uplatněné připomínky nepředstavují skutečnosti, jež by vymezení akcelerační oblasti zpochybňovaly na úrovni územně plánovací dokumentace. Vymezení akcelerační oblasti proběhlo na základě biologického posouzení konkrétního navrhovaného území podle § 11 odst. 3 resp. 4 ZOZE, jehož výsledky spolu s výsledky vyhodnocení vlivů na životní prostředí (SEA/VVURÚ, Příloha 5 k Z2 ÚRP) byly zapracovány do návrhu Změny č. 2 ÚRP; oblasti, u nichž autorizované osoby identifikovaly významné negativní nebo kumulativní vlivy, byly ze Z2 ÚRP vyloučeny (odůvodnění Z2 ÚRP, odst. 32). Zpracování VVURÚ

Poř. č.	Připomínkové místo	Číslo jednací	Článek	AO	Připomínka	Vyhodnocení
					trasy živočichů v intenzivně obhospodařované zemědělské krajině. Výstavba průmyslových dominant o výšce až 200 metrů na hranách těchto údolí tento migrační systém fatálně fragmentuje. Oblast navíc bezprostředně navazuje na Ptačí oblast a CHKO Kokořínsko – Máchův kraj. Je odborně zdokumentováno, že dotčené území slouží jako klíčové loviště a migrační zóna pro kriticky a silně ohrožené druhy ptáků (čáp černý, výr velký, luňák červený, moták pochop) a minimálně 12 chráněných druhů netopýrů. Umístění VTE do této oblasti prokazatelně povede k jejich masivnímu úhynu (střety s rotory, barotrauma). **3. Degradace krajinného rázu a kulturního dědictví** Zóna AOV83 nerespektuje unikátní geomorfologii kvádrových pískovců České křídové pánve. Vizuální dopad průmyslových věží o výšce 200 metrů nevratně poškodí krajinný ráz přilehlé CHKO Kokořínsko a naruší chráněné dálkové pohledové horizonty (včetně pohledové osy na dominantu hradu Bezděz). Oblast vykazuje mimořádný archeologický potenciál staré sídelní oblasti (četné nálezy od neolitu po dobu bronzovou). Význam území podtrhuje i recentní vědecký objev **významného mincovního depotu z období třicetileté války**(publikovaný r. 2024 Archeologickým ústavem AV ČR) přímo v k. ú. Velké Všelisy. Plošné vymezení akcelerační zóny ignoruje nutnost plošné ochrany tohoto historického dědictví. **4. Absolutní dopravní a logistická neproveditelnost záměru** Navržená akcelerační zóna AOV83 vykazuje zásadní deficit v oblasti dopravní přístupnosti pro nadrozměrné náklady. Katastrální území Velké Všelisy, Zamachy a sousední obce jsou přístupné pouze po silnicích III. třídy (např. III/27230, III/27233), které vykazují zcela nevyhovující šířkové uspořádání, poloměry zatáček a nosnost mostních objektů. Přístupové trasy vedou skrze hluboká údolí s prudkým stoupáním a ostrými serpentinami, případně skrze stísněné intravilány obcí. Doprava moderních komponentů VTE (listy rotoru o délce >75 m, těžké komponenty o hmotnosti >100 t) je v této infrastruktuře bez masivních, nevratných a neakceptovatelných zásahů do okolní krajiny (kácení historických alejí, demolice vjezdech do obcí, rozšiřování zářezů v pískovcových skalách) technicky nerealizovatelná. Požaduji prověření dopravní proveditelnosti specializovanou studií vlečných křivek ještě před schválením zóny. **5. Neřešitelné střety zájmů v trase vyvedení výkonu (Kabelové trasy)** Dokumentace Změny č. 2 ÚRP sice deklaruje výhodnost zóny AOV83 z hlediska blízkosti distribuční soustavy (koridor Mělník – Bezděčín), avšak zcela pomíjí fakt, že reálná trasa kabelového vedení z náhorní plošiny Velkých Všelis směrem k jihu naráží na nepřekonatelné přírodní a technické bariéry. Trasa musí protnout hluboce zaříznutá údolí Košáteckého a Strenického potoka, která jsou chráněna jako nadregionální biokoridory (ÚSES) a vykazují strmé, geologicky nestabilní pískovcové svahy. V cestě vyvedení výkonu dále stojí Evropsky významná lokalita (EVL) Bezno, ochranná pásma vodních zdrojů prameniště Sušno a intravilány obcí Malé Všelisy a Podolí. Vyvedení výkonu je z těchto důvodů environmentálně neprůchodné a technicky nerealizovatelné bez fatálního poškození chráněných ekosystémů a vodních zdrojů. **Závěr:** Z výše uvedených důvodů vykazuje vymezení oblasti AOV83 v k. ú. Velké Všelisy a k. ú. Zamachy zásadní věcné, ekologické a technické vady. Realizace záměru by znamenala znehodnocení kvality života obyvatel, ohrožení strategických zásob pitné vody a nevratné poškození přírodního a kulturního dědictví našeho domova. **Žádám Ministerstvo pro místní rozvoj o úpravu návrhu Změny č. 2 ÚRP a kompletní vyjmutí katastrálních území Velké Všelisy a Zamachy z akcelerační zóny AOV83 Chorušice.**	odpovídá obsahem i strukturou požadavkům přílohy č. 4 stavebního zákona; jde o hodnocení na úrovni koncepce, nikoli na úrovni konkrétních záměrů, a tomu odpovídá i míra podrobnosti použitých podkladů. Vyhodnocení vlivů na lokality soustavy Natura 2000 bylo provedeno v souladu s § 45i zákona č. 114/1992 Sb. jako součást VVURÚ a odpovídá požadavkům čl. 6 směrnice o stanovištích. Problematika krajinného rázu byla posuzována v rámci VVURÚ, a to jak z hlediska navrhovaného souboru akceleračních oblastí jako celku, tak pro jednotlivé oblasti v kartách akceleračních oblastí (viz příloha č. 2 vyhodnocení vlivů). Vliv na krajinný ráz byl jedním z důvodů, proč bylo 16 původně uvažovaných akceleračních oblastí z návrhu zcela vypuštěno, a u 48 ze zbývajících 80 oblastí pro VTE byl snížen limit maximální výšky větrných elektráren. Záměry v akcelerační oblasti podléhají posouzení vlivů dle § 11 ZOZE v rámci jednotného environmentálního stanoviska; Konkrétní záměry se nadále povolují v souladu se stavebním zákonem za podmínek stanovených v územním opatření. Akcelerační oblast AOV83 – Chorušice byla na základě výsledků biologického posouzení a připomínek dotčených orgánů zmenšena.

Poř. č.	Připomínkové místo	Číslo jednací	Článek	AO	Připomínka	Vyhodnocení
1598.	Orlová Martina	MMR-35758-2026-81	99cm, 99cn, 99co	AOV29, AOV30, AOV31	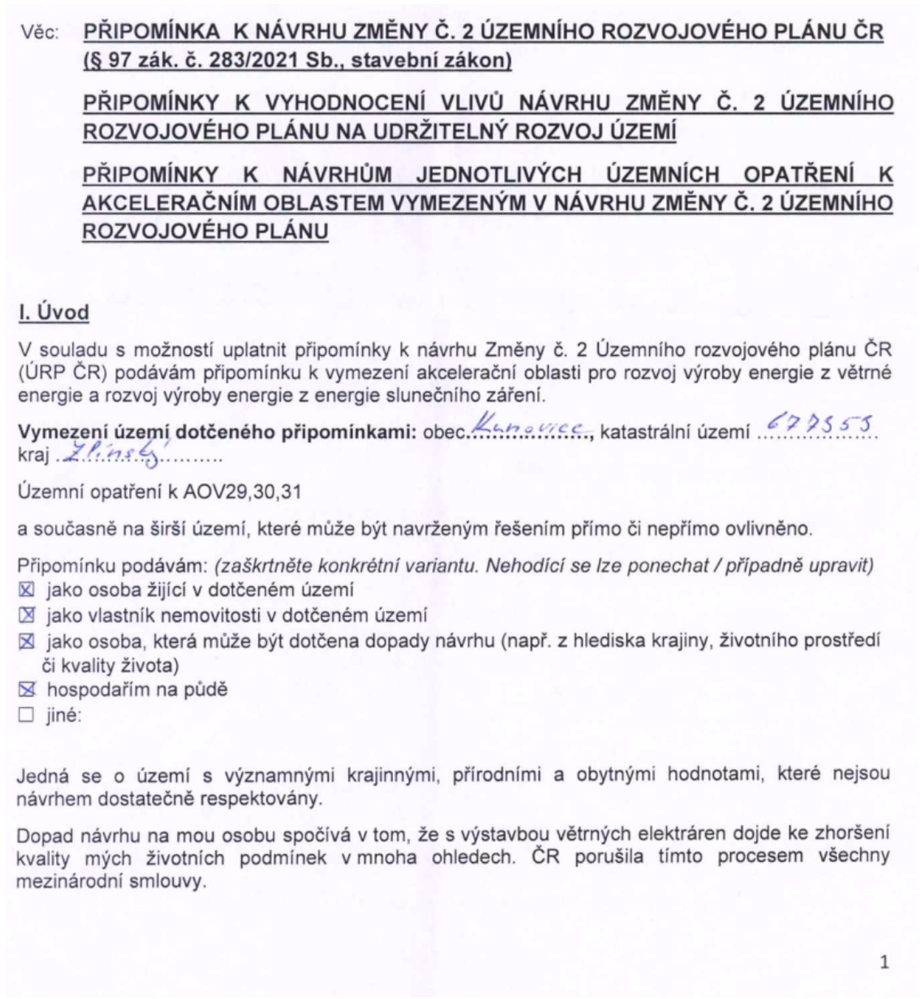	**Akceptováno částečně.** Podatelka nesouhlasí s vymezením akceleračních oblastí AOV29, AOV30 a AOV31 a namítá rozpor s vnitrostátním i unijním právem (EIA, SEA, ochrana přírody, stavební zákon, RED III, Aarhuská úmluva, Evropská úmluva o krajině), neúplnost dokumentace SEA, absenci biologických průzkumů a negativní dopady větrných elektráren na kvalitu jejích životních podmínek. Tyto námitky neobstojí. Změna č. 2 ÚRP byla zpracována v souladu s příslušnými právními předpisy; vymezení akceleračních oblastí proběhlo na základě odborných posouzení s plným zohledněním zjištěných vlivů na přírodu, krajinu i zdraví obyvatel. Vymezení akcelerační oblasti proběhlo na základě biologického posouzení konkrétního navrhovaného území podle § 11 odst. 3 resp. 4 ZOZE, jehož výsledky spolu s výsledky vyhodnocení vlivů na životní prostředí (SEA/VVURÚ, Příloha 5 k Z2 ÚRP) byly zapracovány do návrhu Změny č. 2 ÚRP; oblasti, u nichž autorizované osoby identifikovaly významné negativní nebo kumulativní vlivy, byly ze Z2 ÚRP vyloučeny (odůvodnění Z2 ÚRP, odst. 32). Zpracování VVURÚ odpovídá obsahem i strukturou požadavkům přílohy č. 4 stavebního zákona; jde o hodnocení na úrovni koncepce, nikoli na úrovni konkrétních záměrů, a tomu odpovídá i míra podrobnosti použitých podkladů. Vyhodnocení vlivů na lokality soustavy Natura 2000 bylo provedeno v souladu s § 45i zákona č. 114/1992 Sb. jako součást VVURÚ a odpovídá požadavkům čl. 6 směrnice o stanovištích. Problematika krajinného rázu byla posuzována v rámci VVURÚ, a to jak z hlediska navrhovaného souboru akceleračních oblastí jako celku, tak pro jednotlivé oblasti v kartách akceleračních oblastí (viz příloha č. 2 vyhodnocení vlivů). Vliv na krajinný ráz byl jedním z důvodů, proč bylo 16 původně uvažovaných akceleračních oblastí z návrhu zcela vypuštěno, a u 48 ze zbývajících 80 oblastí pro VTE byl snížen limit maximální výšky větrných elektráren. Záměry v akcelerační oblasti podléhají posouzení vlivů dle § 11 ZOZE v rámci jednotného environmentálního stanoviska; Konkrétní záměry se nadále povolují v souladu se stavebním zákonem za podmínek stanovených v územním opatření. Ustanovení § 4 odst. 3 ZOZE ve spojení s čl. 15c směrnice RED III stanoví typová území, která mají být při vymezování akceleračních oblastí upřednostněna (plochy narušené těžbou, brownfieldy, degradovaná půda, někdejší vojenské plochy); tato ustanovení nevylučují vymezení akcelerační oblasti na jiných plochách. Vymezení akceleračních oblastí pro VTE výhradně na degradovaných nebo brownfieldových

Věc: **PŘIPOMÍNKA K NÁVRHU ZMĚNY Č. 2 ÚZEMNÍHO ROZVOJOVÉHO PLÁNU ČR (§ 97 zák. č. 283/2021 Sb., stavební zákon)**

PŘIPOMÍNKY K VYHODNOCENÍ VLIVŮ NÁVRHU ZMĚNY Č. 2 ÚZEMNÍHO ROZVOJOVÉHO PLÁNU NA UDRŽITELNÝ ROZVOJ ÚZEMÍ

PŘIPOMÍNKY K NÁVRHŮM JEDNOTLIVÝCH ÚZEMNÍCH OPATŘENÍ K AKCELERAČNÍM OBLASTEM VYMEZENÝM V NÁVRHU ZMĚNY Č. 2 ÚZEMNÍHO ROZVOJOVÉHO PLÁNU

I. Úvod

V souladu s možností uplatnit připomínky k návrhu Změny č. 2 Územního rozvojového plánu ČR (ÚRP ČR) podávám připomínku k vymezení akcelerační oblasti pro rozvoj výroby energie z větrné energie a rozvoj výroby energie z energie slunečního záření.

Vymezení území dotčeného připomínkami: obec Kunovice, katastrální území 670553 kraj Zlínský

Územní opatření k AOV29,30,31

a současně na širší území, které může být navrženým řešením přímo či nepřímo ovlivněno.

Připomínku podávám: *(zaškrtněte konkrétní variantu. Nehodící se lze ponechat / případně upravit)*

- ☒ jako osoba žijící v dotčeném území
- ☒ jako vlastník nemovitosti v dotčeném území
- ☒ jako osoba, která může být dotčena dopady návrhu (např. z hlediska krajiny, životního prostředí či kvality života)
- ☒ hospodařím na půdě
- ☐ jiné:

Jedná se o území s významnými krajinnými, přírodními a obytnými hodnotami, které nejsou návrhem dostatečně respektovány.

Dopad návrhu na mou osobu spočívá v tom, že s výstavbou větrných elektráren dojde ke zhoršení kvality mých životních podmínek v mnoha ohledech. ČR porušila tímto procesem všechny mezinárodní smlouvy.

1

Poř. č.	Připomínkové místo	Číslo jednací	Článek	AO	Připomínka	Vyhodnocení
					S návrhem týkajícím se Územního opatření k AOV29,30,31 **nesouhlasím** a požaduji jeho **vyřazení nebo zásadní přepracování**, neboť vykazuje závažné nedostatky z hlediska zákonnosti, ochrany životního prostředí i dopadů na obyvatele v dané oblasti. **II. Zákonnost a nesoulad s právními předpisy ČR** **1) Rozpor se zákonem č. 500/2004 Sb., správní řád** ➢ § 3 – nebyl zjištěn stav bez důvodných pochybností ➢ § 68 – nedostatečné odůvodnění Návrh **je nepřezkoumatelný**, protože neobsahuje konkrétní podklady pro dané území. **2) Rozpor se zákonem č. 100/2001 Sb. (EIA/SEA),** chybí posouzení: ➢ kumulativních vlivů ➢ variantního řešení ➢ konkrétních dopadů na území Dokumentace SEA **je neúplná a věcně nedostatečná.** **3) Rozpor se zákonem č. 114/1992 Sb. (ochrana přírody a krajiny)** ➢ ohrožení krajinného rázu (§ 12) ➢ narušení ekologické stability ➢ zásah do biotopů a migračních tras **4) Rozpor se stavebním zákonem** ➢ § 18 a § 19 – ochrana hodnot území ➢ požadavek na udržitelný rozvoj Návrh představuje industrializaci volné krajiny **bez dostatečného odůvodnění**. **III. Nesoulad s právem Evropské unie** **1) Směrnice o ptácích (2009/147/ES) a o stanovištích (92/43/EHS)** ➢ nelze vyloučit negativní vliv na chráněné druhy ➢ chybí dostatečné biologické podklady **Rozpor** s požadavkem vyloučení významného vlivu. **2) Směrnice EIA (2011/92/EU)** ➢ nedostatečné zapojení veřejnosti ➢ nedostatečné vyhodnocení vlivů **3) Směrnice RED III (2023/2413)** nebyla doložena priorita využití: ➢ zastavěných ploch ➢ brownfieldů ➢ technicky narušených území Vymezení ve volné krajině je v **rozporu s principem minimalizace dopadů.** 2	plochách nebylo s ohledem na prostorové nároky technologie větrných elektráren proveditelné. Do územního opatření u akcelerační oblasti pro VTE je zapracována podmínka zpracování hlukové studie a minimalizace shadow flicker efektu. Ustanovení obecně závazných právních předpisů týkajících se hlukové zátěže nejsou uplatněním Změny č. 2 ÚRP porušena. Zadání Změny č. 2 ÚRP schválené vládou ČR nepožadovalo variantní řešení. Vlivy návrhu, včetně kumulativních vlivů, byly posouzeny na úrovni koncepce v rámci VVURÚ. Proběhlo hodnocení nulové varianty (platné znění ÚRP) vůči navrhované variantě (Změna č. 2 Poznámka: Akcelerační oblast AOV31 Kelč byla na základě výsledků biologického posouzení a připomínek dotčených orgánů zmenšena.

Poř. č.	Připomínkové místo	Číslo jednací	Článek	AO	Připomínka	Vyhodnocení
					4) Princip předběžné opatrnosti (čl. 191 SFEU) Politika Unie v oblasti životního prostředí přispívá k sledování následujících cílů: ➢ zachování, ochrana a zlepšování kvality životního prostředí, ➢ ochrana lidského zdraví, ➢ uvážlivé a racionální využívání přírodních zdrojů, **5) Evropská úmluva o krajině (European Landscape Convention), ETS No. 176** ➢ nedostatečná ochrana krajiny jako základní složky životního prostředí ➢ ignorování charakteru území ➢ nedostatečné zapojení veřejnosti do rozhodování o zásazích do krajiny **6) Aarhuská úmluva (Convention on Access to Information, Public Participation in Decision-making and Access to Justice in Environmental Matters), 1998** ➢ omezení práva veřejnosti na informace ➢ omezení účasti veřejnosti na rozhodovacích procesech (pouze formální zapojení) ➢ omezení práva veřejnosti na přístup k právní ochraně v záležitostech životního prostředí **IV. Nedostatky SEA a podkladů** ➢ absence terénních biologických průzkumů ➢ práce pouze s mapovými podklady (nedostatečné) ➢ chybí reálná data o výskytu druhů ➢ variantní řešení ➢ posouzení vlivu na zdraví Bez těchto podkladů **nelze učinit kvalifikovaný závěr**. **V. Narušení krajiny a životního prostředí** Navržené řešení povede k: ➢ zásadní změně krajinného rázu ➢ narušení horizontů a dálkových pohledů ➢ vzniku bariér v krajině ➢ narušení ekologické konektivity ➢ znehodnocení zemědělské půdy ➢ zničení migračních tras živočichů Výška staveb (180 m a vyšší) **znamená nadregionální dopad**. **VI. Dopady na obyvatele** Návrh nedostatečně řeší negativní vliv na: ➢ hluk a nízkofrekvenční hluk ➢ stroboskopický efekt ➢ světelné zatížení ➢ kvalitu bydlení ➢ hodnotu nemovitostí Tyto **vlivy nejsou řádně vyhodnoceny.** 3	

Poř. č.	Připomínkové místo	Číslo jednací	Článek	AO	Připomínka	Vyhodnocení
					VII. Kumulativní a systémové dopady Není řešeno: ➢ souběžné působení více projektů ➢ celkové zatížení území ➢ únosnost krajiny Hrozí **nevratná degradace území**. **VIII. Absence variantního řešení** Není doloženo, že byly posuzovány jiné lokality a méně konfliktní varianty, jedná se o porušení základního principu plánování. Nebyla rovněž posouzena tzv. nulová varianta (varianta 0), tedy stav území před realizací záměru, což znemožňuje objektivní hodnocení dopadů. **IX. Vyloučení EIA a nedostatečné posouzení vlivů** Navržené vymezení akceleračních oblastí má zásadní dopad i z hlediska následného povolování záměrů, neboť v těchto oblastech dochází k omezení, resp. vyloučení standardního posuzování vlivů na životní prostředí (EIA). O to vyšší nároky musí být kladeny na kvalitu, úplnost a konkrétnost podkladů a vyhodnocení vlivů na životní prostředí již na úrovni tohoto návrhu, neboť územní opatření dle ZOZE nemůže plnohodnotně nahradit individuální posouzení konkrétních záměrů. Předložený návrh však tyto požadavky nenaplňuje, zejména postrádá dostatečné vyhodnocení konkrétních lokálních dopadů, kumulativních vlivů více záměrů v území a jejich dopadů na krajinný ráz, obytné prostředí a veřejné zdraví. **X. Hlavní požadavek** Navrhuji: 1) **Vyřazení výše uvedené akcelerační oblasti z návrhu** nebo 2) Zároveň (pro případ, že nebude tomuto požadavku vyhověno) **požaduji, aby návrh změny č. 2 ÚRP ČR nebyl v této části schválen a byl vrácen k zásadnímu přepracování**, a to zejména po doplnění: • posouzení vlivu na lokality Natura 2000 dle čl. 6 odst. 3 směrnice 92/43/EHS • dostatečný biologický průzkumu odpovídající metodikám MŽP v různých ročních obdobích • hodnocení vlivu na populace netopýrů • posouzení kumulativních vlivů v širším území • hodnocení dopadů na krajinný ráz • hodnocení dopadů na využití nemovitostí vlastníků v dosahu navrhovaných 500 m od obytné zástavby a přímý dopad vymezení AO na výkon vlastnických práv těchto vlastníků, včetně uvedení metodiky, podle které se určuje vzdálenost od zastavěného území • zdůvodnění nevyužití brownfieldů a narušených území uvedených v Národní databázi brownfieldů 4	

Poř. č.	Připomínkové místo	Číslo jednací	Článek	AO	Připomínka	Vyhodnocení
					Do doby doplnění těchto podkladů nelze území považovat za způsobilé pro vymezení akcelerační oblasti. Podané připomínky jsou blanketní, podatel si vymezuje právo připomínky doplnit ve lhůtě 15 dnů ode dne veřejného projednání. **XI. Závěr** Návrh v předložené podobě není dostatečně odůvodněný, není podložen odbornými daty, je v rozporu s právními předpisy ČR i EU a může mít závažné dopady na krajinu, životní prostředí i obyvatele, proto požaduji především vyřazení Územního opatření k AOV29,30,31 z návrhu Změny č. 2 Územního rozvojového plánu ČR. Pro případ, že tomuto požadavku nebude vyhověno, požaduji zásadní přepracování Návrhu Změny č. 2 ÚRP ČR tak, aby byl v souladu s právními předpisy a byly řádně vyhodnoceny jeho dopady. Žádám, aby tato připomínka byla řádně vypořádána v souladu se zákonem a aby bylo uvedeno konkrétní odůvodnění přijatého řešení.	
1599.	Macháček Karel ml.	MMR-35760-2026-81	99czze	AOV80	Věc: **PŘIPOMÍNKA K NÁVRHU ZMĚNY Č. 2 ÚZEMNÍHO ROZVOJOVÉHO PLÁNU ČR (§ 97 zák. č. 283/2021 Sb., stavební zákon)** **PŘIPOMÍNKY K VYHODNOCENÍ VLIVŮ NÁVRHU ZMĚNY Č. 2 ÚZEMNÍHO ROZVOJOVÉHO PLÁNU NA UDRŽITELNÝ ROZVOJ ÚZEMÍ** **PŘIPOMÍNKY K NÁVRHŮM JEDNOTLIVÝCH ÚZEMNÍCH OPATŘENÍ K AKCELERAČNÍM OBLASTEM VYMEZENÝM V NÁVRHU ZMĚNY Č. 2 ÚZEMNÍHO ROZVOJOVÉHO PLÁNU** **I. Úvod** V souladu s možností uplatnit připomínky k návrhu Změny č. 2 Územního rozvojového plánu ČR (ÚRP ČR), podávám připomínku k vymezení akcelerační oblasti pro rozvoj výroby energie z větrné energie a rozvoj výroby energie z energie slunečního záření. **Vymezení území dotčeného připomínkami: Ústecký kraj - Ležky,** Územní opatření k akcelerační zóně **AOV80 Ležky** a současně na širší území, které může být navrženým řešením přímo či nepřímo ovlivněno. **Připomínku podávám:** jako osoba, která může být dotčena dopady návrhů z hlediska krajiny, životního prostředí a kvality života. Jedná se o území s významnými krajinnými, přírodními a obytnými hodnotami, které nejsou návrhem dostatečně respektovány. Dopad návrhu na mou osobu spočívá v tom, že dojde k zásadnímu omezení našeho ,,obyčejného" harmonického života a pobytu v přírodě, která se změní na technickou zónu. Obávám se zničení přírody, která je nezbytná pro vývoj a život člověka. Považuji za důležitou ochranu vzácného ptactva a nesouhlasím se zabíjením chráněných ale i běžných druhů ptáků v této oblasti, kteří se zde vyskytují (ke kterému dojde, jako např. Německo -počet ptactva je znatelně snížen). Dále se obávám o své zdraví, o svoji bezpečnost a prokazatelné vlivy na psychiku obyvatel, kteří budou s těmito důsledky konfrontováni. V blízkosti navrhované AOV80 (2 km JV) se nachází Evropsky významná lokalita Petrohrad, kdy nebyly dostatečně posouzeny vlivy na tuto lokalitu a navržená zmírňující opatření nepředstavují dostatečnou ochranu pro tuto lokalitu. Vyhlášením AOV80 (nejen té) dojde k narušení migračních tras zvěře, především velkých savců -stávající migrační trasy, se kterými se v současné době pracuje, jsou značně ovlivněny výstavbou dálnice D6 a další	**Akceptováno částečně.** Podatel nesouhlasí s vymezením AOV80 Ležky a poukazuje na blízkost Evropsky významné lokality Petrohrad a Přírodního parku Jesenicko, narušení migračních tras velkých savců v důsledku fragmentace krajiny, ohrožení chráněných druhů ptáků, zdravotní a bezpečnostní rizika pro obyvatele (hluk, stroboskopický efekt) a neefektivnost větrných elektráren. Tyto námitky nepostačují k vyřazení oblasti z návrhu, neboť jsou předmětem posouzení v rámci přípravy i schvalování příslušných záměrů. Vymezení akcelerační oblasti proběhlo na základě biologického posouzení konkrétního navrhovaného území podle § 11 odst. 3 resp. 4 ZOZE, jehož výsledky spolu s výsledky vyhodnocení vlivů na životní prostředí (SEA/VVURÚ, Příloha 5 k Z2 ÚRP) byly zapracovány do návrhu Změny č. 2 ÚRP; oblasti, u nichž autorizované osoby identifikovaly významné negativní nebo kumulativní vlivy, byly ze Z2 ÚRP vyloučeny (odůvodnění Z2 ÚRP, odst. 32). Zpracování VVURÚ odpovídá obsahem i strukturou požadavkům přílohy č. 4 stavebního zákona; jde o hodnocení na úrovni koncepce, nikoli na úrovni konkrétních záměrů, a tomu odpovídá i míra podrobnosti použitých podkladů. Vyhodnocení vlivů na lokality soustavy Natura 2000 bylo provedeno v souladu s § 45i zákona č. 114/1992 Sb. jako součást VVURÚ a odpovídá požadavkům čl. 6 směrnice o stanovištích. Problematika krajinného rázu byla posuzována v rámci VVURÚ, a to jak z hlediska navrhovaného souboru akceleračních oblastí jako celku, tak pro jednotlivé oblasti v kartách akceleračních oblastí (viz příloha č. 2 vyhodnocení vlivů). Vliv na krajinný ráz byl jedním z důvodů, proč bylo 16 původně uvažovaných akceleračních oblastí z návrhu zcela vypuštěno, a u 48

Poř. č.	Připomínkové místo	Číslo jednací	Článek	AO	Připomínka	Vyhodnocení
					prvek v krajině značně omezí pohyb zvěře. Umístěním AOV80 dojde k další fragmentaci krajiny, která se stává pro zvířata neprůchodnou a dojde tak k ohrožení rovnovážného stavu v krajině. Pouze 3 km JV od navrhované AOV80 se nachází Přírodní park Jesenicko, kde hlavním předmětem ochrany je krajinný ráz a celkově krajinářsky hodnotné území. Tento park a předmět jeho ochrany bude umístěním a následnou výstavbou větrných elektráren významně narušen. S návrhem týkajícím se Územního opatření k **AOV80 nesouhlasím** z výše uvedených důvodů a požaduji jeho **vyřazení nebo zásadní přepracování**, neboť vykazuje závažné nedostatky z hlediska zákonnosti, ochrany životního prostředí i dopadů na obyvatele v dané oblasti. V případě, že bude AOV80 ponecháno, požaduji jasné stanovení odpovědnosti za škody na Životním prostředí a lidském zdraví. **II. Zákonnost a nesoulad s právními předpisy ČR** **1) Rozpor se zákonem č. 500/2004 Sb., správní řád** • § 3 – nebyl zjištěn stav bez důvodných pochybností • § 68 – nedostatečné odůvodnění Návrh **je nepřezkoumatelný**, protože neobsahuje konkrétní podklady pro dané území. **2) Rozpor se zákonem č. 100/2001 Sb. (EIA/SEA),** chybí posouzení: • kumulativních vlivů • variantního řešení • konkrétních dopadů na území, pro jednotlivá území nebyly provedeny řádné biologické monitoringy Dokumentace SEA **je neúplná a věcně nedostatečná.** **3) Rozpor se zákonem č. 114/1992 Sb. (ochrana přírody a krajiny)** • ohrožení krajinného rázu (§ 12) • narušení ekologické stability • zásah do biotopů a migračních tras **4) Rozpor se stavebním zákonem** • § 18 a § 19 – ochrana hodnot území • požadavek na udržitelný rozvoj Návrh představuje industrializaci volné krajiny **bez dostatečného odůvodnění**. **III. Nesoulad s právem Evropské unie** **1) Směrnice o ptácích (2009/147/ES) a o stanovištích (92/43/EHS)** • nelze vyloučit negativní vliv na chráněné druhy • chybí dostatečné biologické podklady **Rozpor** s požadavkem vyloučení významného vlivu. **2) Směrnice EIA (2011/92/EU)** • nedostatečné zapojení veřejnosti • nedostatečné vyhodnocení vlivů **3) Směrnice RED III (2023/2413)** nebyla doložena priorita využití: • zastavěných ploch • brownfieldů	ze zbývajících 80 oblastí pro VTE byl snížen limit maximální výšky větrných elektráren. Záměry v akcelerační oblasti podléhají posouzení vlivů dle § 11 ZOZE v rámci jednotného environmentálního stanoviska; Konkrétní záměry se nadále povolují v souladu se stavebním zákonem za podmínek stanovených v územním opatření. Ustanovení § 4 odst. 3 ZOZE ve spojení s čl. 15c směrnice RED III stanoví typová území, která mají být při vymezování akceleračních oblastí upřednostněna (plochy narušené těžbou, brownfieldy, degradovaná půda, někdejší vojenské plochy); tato ustanovení nevylučují vymezení akcelerační oblasti na jiných plochách. Vymezení akceleračních oblastí pro VTE výhradně na degradovaných nebo brownfieldových plochách nebylo s ohledem na prostorové nároky technologie větrných elektráren proveditelné. Do územního opatření u akcelerační oblasti pro VTE je zapracována podmínka zpracování hlukové studie a minimalizace shadow flicker efektu. Ustanovení obecně závazných právních předpisů týkajících se hlukové zátěže nejsou uplatněním Změny č. 2 ÚRP porušena. Zadání Změny č. 2 ÚRP schválené vládou ČR nepožadovalo variantní řešení. Vlivy návrhu, včetně kumulativních vlivů, byly posouzeny na úrovni koncepce v rámci VVURÚ. Proběhlo hodnocení nulové varianty (platné znění ÚRP) vůči navrhované variantě (Změna č. 2 Poznámka: Akcelerační oblast AOV80 Ležky byla na základě výsledků biologického posouzení a připomínek dotčených orgánů zmenšena.

Poř. č.	Připomínkové místo	Číslo jednací	Článek	AO	Připomínka	Vyhodnocení
					• technicky narušených území Vymezení ve volné krajině je v **rozporu s principem minimalizace dopadů.** **4) Princip předběžné opatrnosti (čl. 191 SFEU)** Politika Unie v oblasti životního prostředí přispívá k sledování následujících cílů: • zachování, ochrana a zlepšování kvality životního prostředí, • ochrana lidského zdraví, • uvážlivé a racionální využívání přírodních zdrojů, **5) Evropská úmluva o krajině (European Landscape Convention), ETS No. 176** • nedostatečná ochrana krajiny jako základní složky životního prostředí • ignorování charakteru území • nedostatečné zapojení veřejnosti do rozhodování o zásazích do krajiny **6) Aarhuská úmluva (Convention on Access to Information, Public Participation in Decision-making and Access to Justice in Environmental Matters), 1998** • omezení práva veřejnosti na informace • omezení účasti veřejnosti na rozhodovacích procesech (pouze formální zapojení) • omezení práva veřejnosti na přístup k právní ochraně v záležitostech životního prostředí **IV. Nedostatky SEA a podkladů** • absence terénních biologických průzkumů • práce pouze s mapovými podklady (nedostatečné) • chybí reálná data o výskytu druhů • variantní řešení • posouzení vlivu na zdraví Bez těchto podkladů **nelze učinit kvalifikovaný závěr**. **V. Narušení krajiny a životního prostředí** Navržené řešení povede k: • zásadní změně krajinného rázu • narušení horizontů a dálkových pohledů • vzniku bariér v krajině • narušení ekologické konektivity • znehodnocení zemědělské půdy • zničení migračních tras živočichů Výška staveb (200 m a vyšší) **znamená nadregionální dopad**. **VI. Dopady na obyvatele** Návrh nedostatečně řeší negativní vliv na: • hluk a nízkofrekvenční hluk • stroboskopický efekt • světelné zatížení • kvalitu bydlení • hodnotu nemovitostí Dopady na obyvatele představuji silná zdravotní rizika, která jsou na základě mnohých studií již prokázána. Dokumentace těchto vlivů není vůbec zahrnuta a člověk a jeho životní prostor je nedostatečně respektován a už vůbec ne chráněn. Tyto **vlivy nejsou řádně vyhodnoceny a podceněny.** **VII. Kumulativní a systémové dopady** Není řešeno:	

Poř. č.	Připomínkové místo	Číslo jednací	Článek	AO	Připomínka	Vyhodnocení
					• souběžné působení více projektů • celkové zatížení území • únosnost krajiny Hrozí **nevratná degradace území**. **<u>VIII. Absence variantního řešení</u>** Není doloženo, že byly posuzovány jiné lokality a méně konfliktní varianty, jedná se o porušení základního principu plánování. Nebyla rovněž posouzena tzv. nulová varianta (varianta 0), tedy stav území před realizací záměru, což znemožňuje objektivní hodnocení dopadů. **<u>IX. Hlavní požadavek</u>** Požaduji: 1) **Vyřazení výše uvedené akcelerační oblasti z návrhu** nebo 2) Zároveň (pro případ, že nebude tomuto požadavku vyhověno) **požaduji, aby návrh změny č. 2 ÚRP ČR nebyl v této části schválen a byl vrácen k zásadnímu přepracování**, a to zejména po doplnění: • posouzení vlivu na lokality Natura 2000 dle čl. 6 odst. 3 směrnice 92/43/EHS • dostatečný biologický průzkumu odpovídající metodikám MŽP v různých ročních obdobích • hodnocení vlivu na populace netopýrů • posouzení kumulativních vlivů v širším území • hodnocení dopadů na krajinný ráz • hodnocení dopadů na využití nemovitostí vlastníků v dosahu navrhovaných 500 m od obytné zástavby a přímý dopad vymezení AO na výkon vlastnických práv těchto vlastníků, včetně uvedení metodiky, podle které se určuje vzdálenost od zastavěného území • zdůvodnění nevyužití brownfieldů a narušených území uvedených v Národní databázi brownfieldů Do doby doplnění těchto podkladů nelze území považovat za způsobilé pro vymezení akcelerační oblasti. Podané připomínky jsou blanketní, podatel si vymezuje právo připomínky doplnit ve lhůtě 15 dnů ode dne veřejného projednání. **<u>XI. Závěr</u>** Návrh v předložené podobě není dostatečně odůvodněný, není podložen odbornými daty, je v rozporu s právními předpisy ČR i EU a může mít závažné dopady na krajinu, životní prostředí i obyvatele, proto požaduji především vyřazení Územního opatření k AOV80 z návrhu Změny č. 2 Územního rozvojového plánu ČR. Žádám též o zásadní vyřešení rozporu mezi návrhem změny č. 2 Územního rozvojového plánu ČR a realizaci větrných elektráren ve volné i obydlené krajině a její již mnoha studiemi prokázanou škodlivostí pro přírodu a lidi zde žijící. Technologii větrných elektráren považuji za nebezpečnou, život ohrožující, zásadně narušující bezpečnost okolního prostoru. Zařízení jsou neefektivní, agresivní a silně destruktivní - s definitivním dopadem zničené přírody pro další generace. **Návrh je dle mého názoru v rozporu s ústavou České republiky.** Pro případ, že tomuto požadavku nebude vyhověno, požaduji zásadní přepracování Návrhu Změny č. 2 ÚRP CR tak, aby byl v souladu s právními předpisy a byly řádně vyhodnoceny jeho dopady. Žádám, aby tato připomínka byla řádně vypořádána v souladu se zákonem a aby bylo uvedeno konkrétní odůvodnění přijatého řešení.	

Poř. č.	Připomínkové místo	Číslo jednací	Článek	AO	Připomínka	Vyhodnocení
1600.	Škodová Jana	MMR-35762-2026-81	99czzm	AOV89	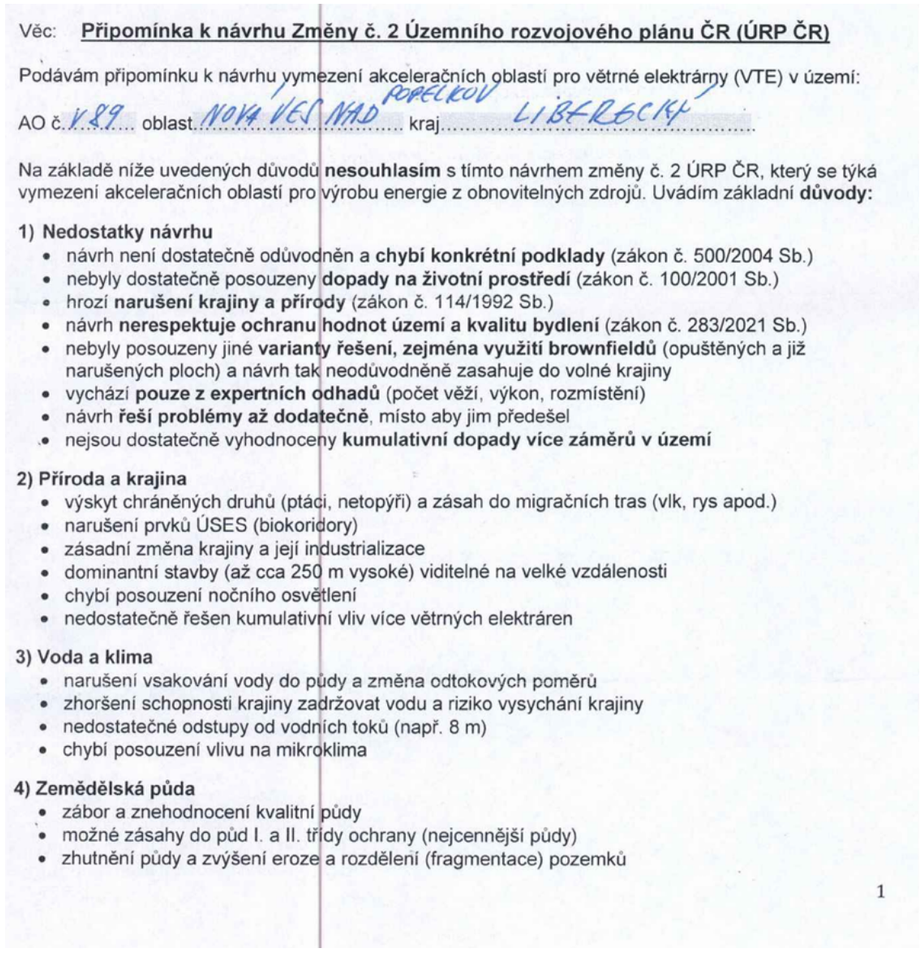	**Akceptováno.** AOV89 byla vypuštěna.

Věc: **Připomínka k návrhu Změny č. 2 Územního rozvojového plánu ČR (ÚRP ČR)**

Podávám připomínku k návrhu vymezení akceleračních oblastí pro větrné elektrárny (VTE) v území:

AO č. V89 oblast NOVÁ VES NAD POPELKOU kraj LIBERECKÝ

Na základě níže uvedených důvodů **nesouhlasím** s tímto návrhem změny č. 2 ÚRP ČR, který se týká vymezení akceleračních oblastí pro výrobu energie z obnovitelných zdrojů. Uvádím základní **důvody:**

1) Nedostatky návrhu

- návrh není dostatečně odůvodněn a **chybí konkrétní podklady** (zákon č. 500/2004 Sb.)
- nebyly dostatečně posouzeny **dopady na životní prostředí** (zákon č. 100/2001 Sb.)
- hrozí **narušení krajiny a přírody** (zákon č. 114/1992 Sb.)
- návrh **nerespektuje ochranu hodnot území a kvalitu bydlení** (zákon č. 283/2021 Sb.)
- nebyly posouzeny jiné **varianty řešení, zejména využití brownfieldů** (opuštěných a již narušených ploch) a návrh tak neodůvodněně zasahuje do volné krajiny
- vychází **pouze z expertních odhadů** (počet věží, výkon, rozmístění)
- návrh **řeší problémy až dodatečně**, místo aby jim předešel
- nejsou dostatečně vyhodnoceny **kumulativní dopady více záměrů v území**

2) Příroda a krajina

- výskyt chráněných druhů (ptáci, netopýři) a zásah do migračních tras (vlk, rys apod.)
- narušení prvků ÚSES (biokoridory)
- zásadní změna krajiny a její industrializace
- dominantní stavby (až cca 250 m vysoké) viditelné na velké vzdálenosti
- chybí posouzení nočního osvětlení
- nedostatečně řešen kumulativní vliv více větrných elektráren

3) Voda a klima

- narušení vsakování vody do půdy a změna odtokových poměrů
- zhoršení schopnosti krajiny zadržovat vodu a riziko vysychání krajiny
- nedostatečné odstupy od vodních toků (např. 8 m)
- chybí posouzení vlivu na mikroklima

4) Zemědělská půda

- zábor a znehodnocení kvalitní půdy
- možné zásahy do půd I. a II. třídy ochrany (nejcennější půdy)
- zhutnění půdy a zvýšení eroze a rozdělení (fragmentace) pozemků

1

Poř. č.	Připomínkové místo	Číslo jednací	Článek	AO	Připomínka	Vyhodnocení
					• nejasný stav a poškození meliorací **5) Dopady na obyvatele** • hluk a jeho dlouhodobý vliv • blikání stínů (stroboskopický efekt) • změna charakteru bydlení • pokles hodnoty nemovitostí • není dostatečně vysvětleno, jak byla stanovena vzdálenost od obytné zástavby **6) Technická a bezpečnostní rizika** • odlet ledu z rotorů v zimě • zásah bleskem • požáry zařízení (obtížně zvládnutelné zásahy) • pád částí konstrukce • únik provozních kapalin • šíření požáru do krajiny • kontaminace půdy a vody Není jasné, kdo nese **odpovědnost za škody na zdraví a majetku**. **7) Kumulace vlivů** • sčítání hluku, zásahů do krajiny a vizuální zátěže • dopady více elektráren nejsou vyhodnoceny společně • výsledný dopad na životní prostředí i lidi může být výrazně vyšší **8) Rozpor se zákony ČR a EU** • správní řád (zákon č. 500/2004 Sb.) • ochrana přírody (zákon č. 114/1992 Sb.) • EIA (zákon č. 100/2001 Sb.) • ochrana půdy (zákon č. 334/1992 Sb.) • stavební zákon (zákon č. 283/2021 Sb.) • nesplnění podmínek směrnice EU RED III (nevhodně zvolená lokalita, nevyřešené dopady) • návrh může zasahovat do práva na příznivé životní prostředí a ochranu zdraví podle Listiny základních lidských práv a svobod (čl. 31, čl. 35, čl. 11) • porušení principu předběžné opatrnosti (čl. 191 SFEU), návrh je předkládán bez dostatečných podkladů a při existenci důvodných pochybností o jeho dopadech Navržená oblast **má zásadní střety s přírodou, krajinou, vodou i životem obyvatel.** Tyto problémy nejsou odstraněny, pouze částečně zmírňovány. Návrh nemá dostatečné podklady, neřeší varianty a nehodnotí kumulativní dopady, proto **požaduji vyloučení akcelerační oblasti z návrhu.**	
1601.	Čečrdlová Eva	MMR-35763-2026-81	99czze	AOV80	Věc: **PŘIPOMÍNKA K NÁVRHU ZMĚNY Č. 2 ÚZEMNÍHO ROZVOJOVÉHO PLÁNU ČR (§ 97 zák. č. 283/2021 Sb., stavební zákon)** **PŘIPOMÍNKY K VYHODNOCENÍ VLIVŮ NÁVRHU ZMĚNY Č. 2 ÚZEMNÍHO ROZVOJOVÉHO PLÁNU NA UDRŽITELNÝ ROZVOJ ÚZEMÍ** **PŘIPOMÍNKY K NÁVRHŮM JEDNOTLIVÝCH ÚZEMNÍCH OPATŘENÍ K AKCELERAČNÍM OBLASTEM VYMEZENÝM V NÁVRHU ZMĚNY Č. 2 ÚZEMNÍHO ROZVOJOVÉHO PLÁNU** **I. Úvod** V souladu s možností uplatnit připomínky k návrhu Změny č. 2 Územního rozvojového plánu ČR (ÚRP ČR), podávám připomínku k vymezení akcelerační oblasti pro rozvoj výroby energie z větrné energie a rozvoj výroby energie z energie slunečního záření. **Vymezení území dotčeného připomínkami: Ústecký kraj - Ležky,** Územní opatření k akcelerační zóně **AOV80 Ležky** a současně na širší území, které může být navrženým řešením přímo či nepřímo ovlivněno.	**Akceptováno částečně.** Podatelka nesouhlasí s vymezením AOV80 Ležky a poukazuje na blízkost Evropsky významné lokality Petrohrad, Přírodního parku Jesenicko, narušení migračních tras zvěře, ohrožení chráněných druhů ptáků a zdravotní rizika pro obyvatele. Z2 ÚRP obstojí, neboť vymezení akcelerační oblasti proběhlo na základě podrobných odborných podkladů zahrnujících biologické posouzení i vyhodnocení vlivů na životní prostředí, přičemž identifikované negativní vlivy byly při zpracování návrhu zohledněny. Vymezení akcelerační oblasti proběhlo na základě biologického posouzení konkrétního navrhovaného území podle § 11 odst. 3 resp. 4 ZOZE, jehož výsledky spolu s výsledky vyhodnocení vlivů na životní prostředí

Poř. č.	Připomínkové místo	Číslo jednací	Článek	AO	Připomínka	Vyhodnocení
					Připomínku podávám: jako osoba, která může být dotčena dopady návrhů z hlediska krajiny, životního prostředí a kvality života. Jedná se o území s významnými krajinnými, přírodními a obytnými hodnotami, které nejsou návrhem dostatečně respektovány. Dopad návrhu na mou osobu spočívá v tom, že dojde k zásadnímu omezení našeho ,,obyčejného" harmonického života a pobytu v přírodě, která se změní na technickou zónu. Obávám se zničení přírody, která je nezbytná pro vývoj a život člověka. Považuji za důležitou ochranu vzácného ptactva a nesouhlasím se zabíjením chráněných ale i běžných druhů ptáků v této oblasti, kteří se zde vyskytují (ke kterému dojde, jako např. Německo -počet ptactva je znatelně snížen). Dále se obávám o své zdraví, o svoji bezpečnost a prokazatelné vlivy na psychiku obyvatel, kteří budou s těmito důsledky konfrontováni. V blízkosti navrhované AOV80 (2 km JV) se nachází Evropsky významná lokalita Petrohrad, kdy nebyly dostatečně posouzeny vlivy na tuto lokalitu a navržená zmírňující opatření nepředstavují dostatečnou ochranu pro tuto lokalitu. Vyhlášením AOV80 (nejen té) dojde k narušení migračních tras zvěře, především velkých savců -stávající migrační trasy, se kterými se v současné době pracuje, jsou značně ovlivněny výstavbou dálnice D6 a další prvek v krajině značně omezí pohyb zvěře. Umístěním AOV80 dojde k další fragmentaci krajiny, která se stává pro zvířata neprůchodnou a dojde tak k ohrožení rovnovážného stavu v krajině. Pouze 3 km JV od navrhované AOV80 se nachází Přírodní park Jesenicko, kde hlavním předmětem ochrany je krajinný ráz a celkově krajinářsky hodnotné území. Tento park a předmět jeho ochrany bude umístěním a následnou výstavbou větrných elektráren významně narušen. S návrhem týkajícím se Územního opatření k **AOV80 nesouhlasím** z výše uvedených důvodů a požaduji jeho **vyřazení nebo zásadní přepracování**, neboť vykazuje závažné nedostatky z hlediska zákonnosti, ochrany životního prostředí i dopadů na obyvatele v dané oblasti. V případě, že bude AOV80 ponecháno, požaduji jasné stanovení odpovědnosti za škody na Životním prostředí a lidském zdraví. **II. Zákonnost a nesoulad s právními předpisy ČR** **1) Rozpor se zákonem č. 500/2004 Sb., správní řád** • § 3 – nebyl zjištěn stav bez důvodných pochybností • § 68 – nedostatečné odůvodnění Návrh **je nepřezkoumatelný**, protože neobsahuje konkrétní podklady pro dané území. **2) Rozpor se zákonem č. 100/2001 Sb. (EIA/SEA),** chybí posouzení: • kumulativních vlivů • variantního řešení • konkrétních dopadů na území, pro jednotlivá území nebyly provedeny řádné biologické monitoringy Dokumentace SEA **je neúplná a věcně nedostatečná.** **3) Rozpor se zákonem č. 114/1992 Sb. (ochrana přírody a krajiny)** • ohrožení krajinného rázu (§ 12) • narušení ekologické stability • zásah do biotopů a migračních tras **4) Rozpor se stavebním zákonem**	(SEA/VVURÚ, Příloha 5 k Z2 ÚRP) byly zapracovány do návrhu Změny č. 2 ÚRP; oblasti, u nichž autorizované osoby identifikovaly významné negativní nebo kumulativní vlivy, byly ze Z2 ÚRP vyloučeny (odůvodnění Z2 ÚRP, odst. 32). Zpracování VVURÚ odpovídá obsahem i strukturou požadavkům přílohy č. 4 stavebního zákona; jde o hodnocení na úrovni koncepce, nikoli na úrovni konkrétních záměrů, a tomu odpovídá i míra podrobnosti použitých podkladů. Vyhodnocení vlivů na lokality soustavy Natura 2000 bylo provedeno v souladu s § 45i zákona č. 114/1992 Sb. jako součást VVURÚ a odpovídá požadavkům čl. 6 směrnice o stanovištích. Problematika krajinného rázu byla posuzována v rámci VVURÚ, a to jak z hlediska navrhovaného souboru akceleračních oblastí jako celku, tak pro jednotlivé oblasti v kartách akceleračních oblastí (viz příloha č. 2 vyhodnocení vlivů). Vliv na krajinný ráz byl jedním z důvodů, proč bylo 16 původně uvažovaných akceleračních oblastí z návrhu zcela vypuštěno, a u 48 ze zbývajících 80 oblastí pro VTE byl snížen limit maximální výšky větrných elektráren. Záměry v akcelerační oblasti podléhají posouzení vlivů dle § 11 ZOZE v rámci jednotného environmentálního stanoviska; Konkrétní záměry se nadále povolují v souladu se stavebním zákonem za podmínek stanovených v územním opatření. Ustanovení § 4 odst. 3 ZOZE ve spojení s čl. 15c směrnice RED III stanoví typová území, která mají být při vymezování akceleračních oblastí upřednostněna (plochy narušené těžbou, brownfieldy, degradovaná půda, někdejší vojenské plochy); tato ustanovení nevylučují vymezení akcelerační oblasti na jiných plochách. Vymezení akceleračních oblastí pro VTE výhradně na degradovaných nebo brownfieldových plochách nebylo s ohledem na prostorové nároky technologie větrných elektráren proveditelné. Do územního opatření u akcelerační oblasti pro VTE je zapracována podmínka zpracování hlukové studie a minimalizace shadow flicker efektu. Ustanovení obecně závazných právních předpisů týkajících se hlukové zátěže nejsou uplatněním Změny č. 2 ÚRP porušena. Zadání Změny č. 2 ÚRP schválené vládou ČR nepožadovalo variantní řešení. Vlivy návrhu, včetně kumulativních vlivů, byly posouzeny na úrovni koncepce v rámci VVURÚ. Proběhlo hodnocení nulové varianty (platné znění ÚRP) vůči navrhované variantě (Změna č. 2 Poznámka: Akcelerační oblast AOV80 Ležky byla na základě výsledků biologického posouzení a připomínek dotčených orgánů zmenšena.

Poř. č.	Připomínkové místo	Číslo jednací	Článek	AO	Připomínka	Vyhodnocení
					• § 18 a § 19 – ochrana hodnot území • požadavek na udržitelný rozvoj Návrh představuje industrializaci volné krajiny **bez dostatečného odůvodnění**. **III. Nesoulad s právem Evropské unie** **1) Směrnice o ptácích (2009/147/ES) a o stanovištích (92/43/EHS)** • nelze vyloučit negativní vliv na chráněné druhy • chybí dostatečné biologické podklady **Rozpor** s požadavkem vyloučení významného vlivu. **2) Směrnice EIA (2011/92/EU)** • nedostatečné zapojení veřejnosti • nedostatečné vyhodnocení vlivů **3) Směrnice RED III (2023/2413)** nebyla doložena priorita využití: • zastavěných ploch • brownfieldů • technicky narušených území Vymezení ve volné krajině je v **rozporu s principem minimalizace dopadů.** **4) Princip předběžné opatrnosti (čl. 191 SFEU)** Politika Unie v oblasti životního prostředí přispívá k sledování následujících cílů: • zachování, ochrana a zlepšování kvality životního prostředí, • ochrana lidského zdraví, • uvážlivé a racionální využívání přírodních zdrojů, **5) Evropská úmluva o krajině (European Landscape Convention), ETS No. 176** • nedostatečná ochrana krajiny jako základní složky životního prostředí • ignorování charakteru území • nedostatečné zapojení veřejnosti do rozhodování o zásazích do krajiny **6) Aarhuská úmluva (Convention on Access to Information, Public Participation in Decision-making and Access to Justice in Environmental Matters), 1998** • omezení práva veřejnosti na informace • omezení účasti veřejnosti na rozhodovacích procesech (pouze formální zapojení) • omezení práva veřejnosti na přístup k právní ochraně v záležitostech životního prostředí **IV. Nedostatky SEA a podkladů** • absence terénních biologických průzkumů • práce pouze s mapovými podklady (nedostatečné) • chybí reálná data o výskytu druhů • variantní řešení • posouzení vlivu na zdraví Bez těchto podkladů **nelze učinit kvalifikovaný závěr**. **V. Narušení krajiny a životního prostředí** Navržené řešení povede k: • zásadní změně krajinného rázu • narušení horizontů a dálkových pohledů	

Poř. č.	Připomínkové místo	Číslo jednací	Článek	AO	Připomínka	Vyhodnocení
					• vzniku bariér v krajině • narušení ekologické konektivity • znehodnocení zemědělské půdy • zničení migračních tras živočichů Výška staveb (200 m a vyšší) **znamená nadregionální dopad**. **VI. Dopady na obyvatele** Návrh nedostatečně řeší negativní vliv na: • hluk a nízkofrekvenční hluk • stroboskopický efekt • světelné zatížení • kvalitu bydlení • hodnotu nemovitostí Dopady na obyvatele představuji silná zdravotní rizika, která jsou na základě mnohých studií již prokázána. Dokumentace těchto vlivů není vůbec zahrnuta a člověk a jeho životní prostor je nedostatečně respektován a už vůbec ne chráněn. Tyto **vlivy nejsou řádně vyhodnoceny a podceněny.** **VII. Kumulativní a systémové dopady** Není řešeno: • souběžné působení více projektů • celkové zatížení území • únosnost krajiny Hrozí **nevratná degradace území**. **VIII. Absence variantního řešení** Není doloženo, že byly posuzovány jiné lokality a méně konfliktní varianty, jedná se o porušení základního principu plánování. Nebyla rovněž posouzena tzv. nulová varianta (varianta 0), tedy stav území před realizací záměru, což znemožňuje objektivní hodnocení dopadů. **IX. Hlavní požadavek** Požaduji: 1) **Vyřazení výše uvedené akcelerační oblasti z návrhu** nebo 2) Zároveň (pro případ, že nebude tomuto požadavku vyhověno) **požaduji, aby návrh změny č. 2 ÚRP ČR nebyl v této části schválen a byl vrácen k zásadnímu přepracování**, a to zejména po doplnění: • posouzení vlivu na lokality Natura 2000 dle čl. 6 odst. 3 směrnice 92/43/EHS • dostatečný biologický průzkumu odpovídající metodikám MŽP v různých ročních obdobích • hodnocení vlivu na populace netopýrů • posouzení kumulativních vlivů v širším území • hodnocení dopadů na krajinný ráz • hodnocení dopadů na využití nemovitostí vlastníků v dosahu navrhovaných 500 m od obytné zástavby a přímý dopad vymezení AO na výkon vlastnických práv těchto vlastníků, včetně uvedení metodiky, podle které se určuje vzdálenost od zastavěného území • zdůvodnění nevyužití brownfieldů a narušených území uvedených v Národní databázi brownfieldů Do doby doplnění těchto podkladů nelze území považovat za způsobilé pro vymezení akcelerační oblasti. Podané připomínky jsou blanketní, podatel si vymezuje právo připomínky doplnit ve lhůtě 15 dnů ode dne veřejného projednání.	

Poř. č.	Připomínkové místo	Číslo jednací	Článek	AO	Připomínka	Vyhodnocení
					<u>XI. Závěr</u> Návrh v předložené podobě není dostatečně odůvodněný, není podložen odbornými daty, je v rozporu s právními předpisy ČR i EU a může mít závažné dopady na krajinu, životní prostředí i obyvatele, proto požaduji především vyřazení Územního opatření k AOV80 z návrhu Změny č. 2 Územního rozvojového plánu ČR. Žádám též o zásadní vyřešení rozporu mezi návrhem změny č. 2 Územního rozvojového plánu ČR a realizaci větrných elektráren ve volné i obydlené krajině a její již mnoha studiemi prokázanou škodlivostí pro přírodu a lidi zde žijící. Technologii větrných elektráren považuji za nebezpečnou, život ohrožující, zásadně narušující bezpečnost okolního prostoru. Zařízení jsou neefektivní, agresivní a silně destruktivní - s definitivním dopadem zničené přírody pro další generace. **Návrh je dle mého názoru v rozporu s ústavou České republiky.** Pro případ, že tomuto požadavku nebude vyhověno, požaduji zásadní přepracování Návrhu Změny č. 2 ÚRP CR tak, aby byl v souladu s právními předpisy a byly řádně vyhodnoceny jeho dopady. Žádám, aby tato připomínka byla řádně vypořádána v souladu se zákonem a aby bylo uvedeno konkrétní odůvodnění přijatého řešení.	

Poř. č.	Připomínkové místo	Číslo jednací	Článek	AO	Připomínka	Vyhodnocení
1602.	Sušovská Sandra	MMR-35765-2026-81	99czzt	AOV99	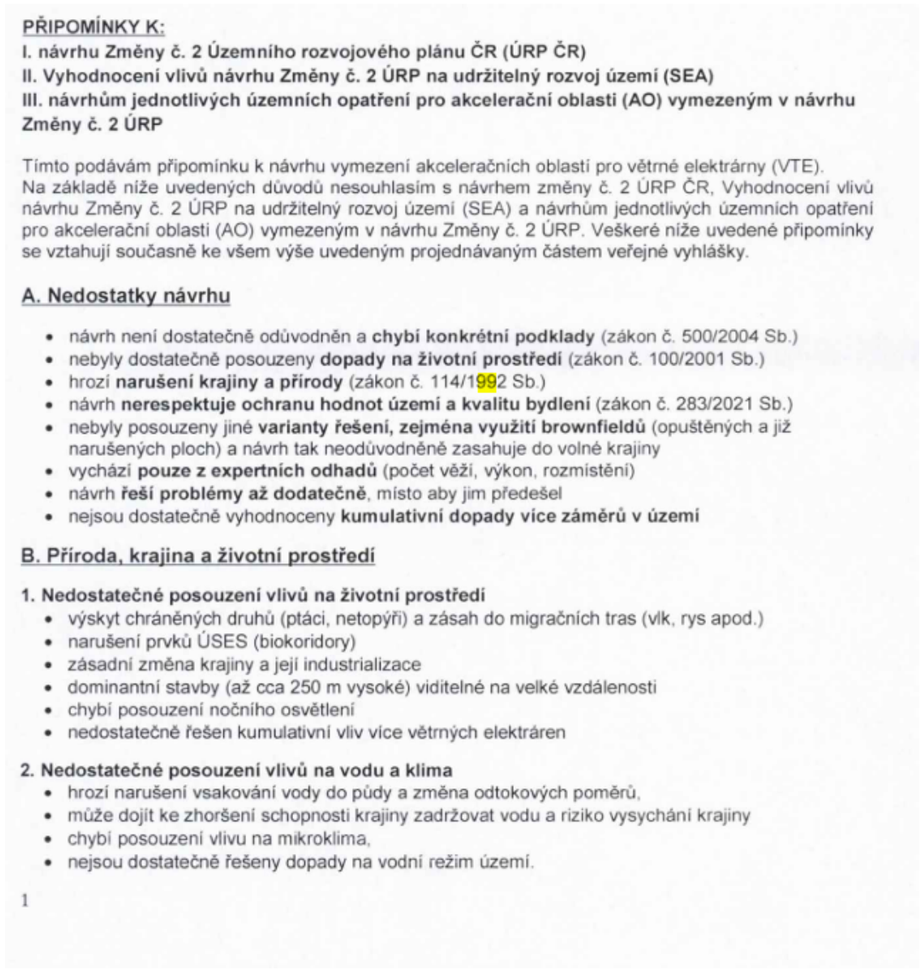	**Akceptováno.** Akcelerační oblast AOV99 – Podkovné byla vypuštěna.

Příloha č. 5i – Vyhodnocení připomínek obcí a veřejnosti

Poř. č.	Připomínkové místo	Číslo jednací	Článek	AO	Připomínka	Vyhodnocení
					3. Zemědělská půda • zábor a znehodnocení kvalitní půdy • možné zásahy do půd I. a II. třídy ochrany (nejcennější půdy) • zhutnění půdy a zvýšení eroze a fragmentace pozemků • nejasný stav a poškození meliorací **4. Nedostatečné posouzení vlivů na obyvatele** • hluk a jeho dlouhodobý vliv nejsou dostatečně vyhodnoceny, • není dostatečně řešen stroboskopický efekt, • změna charakteru bydlení, • není dostatečně vysvětlen způsob stanovení vzdálenosti od obytné zástavby, • nebyly dostatečně posouzeny dopady na hodnotu nemovitostí a kvalitu bydlení. **C. Technická a bezpečnostní rizika** **1. Nedostatečnost navržených zmírňujících opatření** • navržená opatření pouze částečně zmírňují dopady, ale neřeší samotný střet, • řada opatření je formulována neurčitě a bez jasné kontroly jejich plnění, • významné problémy jsou odkládány až do navazujících řízení. **2. Technická a bezpečnostní rizika** • odlet ledu z rotorů v zimě, požáry zařízení (obtížně zvládnutelné zásahy) a zásah bleskem, • pád částí konstrukce, únik provozních kapalin, • kontaminace půdy a vody, • šíření požáru do krajiny, • v ČR dosud neexistuje právní ani metodická úprava požární bezpečnosti VTE a nejsou stanoveny konkrétní odstupové vzdálenosti od lesů či obytné zástavby z hlediska požárního rizika, • Ministerstvo dopravy připustilo existenci bezpečnostních rizik spojených s VTE, zejména vizuální distrakce řidičů, stínových efektů, nočního překážkového osvětlení, odletu ledu či havárií a odletu částí konstrukcí. Není jasně stanoveno, kdo **ponese odpovědnost za případné škody na zdraví, majetku a životním prostředí.** **D. Specifikace a střety dané akcelerační oblasti** AO č.: 99 Oblast: Podkovné Kraj: Jihomoravský Uvedená akcelerační oblast vykazuje následující možné střety a rizika: (doplňte dle odůvodnění AO) • konkrétní dopady na místní krajinu a charakter území, • možné střety s ochranou přírody a krajiny, • možné zásahy do života obyvatel a kvality bydlení, 2	

Poř. č.	Připomínkové místo	Číslo jednací	Článek	AO	Připomínka	Vyhodnocení
					• možné kumulativní dopady s dalšími plánovanými záměry, • nedostatečné místní podklady a vyhodnocení. Do uvedené oblasti mohou zasahovat: • prvky ÚSES, • migrační trasy živočichů, • chráněná území, • evropsky významné lokality (EVL), soustava Natura 2000, • významné krajinné prvky, • kvalitní zemědělská půda, • vodní zdroje, • krajinný ráz, • kulturní a historické hodnoty území, • ochranná pásma národních kulturních památek, • ochranná pásma UNESCO. Požaduji důsledné přehodnocení navržené akcelerační oblasti a její vyloučení z návrhu změny č. 2 ÚRP. **E. Rozpor se zákony a právními předpisy ČR a EU** Návrh může být v rozporu zejména s: • zákonem č. 500/2004 Sb., správní řád, • zákonem č. 100/2001 Sb., o posuzování vlivů na životní prostředí (EIA), • zákonem č. 114/1992 Sb., o ochraně přírody a krajiny, • zákonem č. 334/1992 Sb., o ochraně zemědělského půdního fondu, • zákonem č. 283/2021 Sb., stavební zákon, • podmínkami směrnice EU RED III (nevhodně zvolená lokalita, nevyřešené dopady) • principem předběžné opatrnosti dle čl. 191 SFEU, • právem na příznivé životní prostředí dle čl. 35 Listiny základních práv a svobod, • právem na ochranu zdraví dle čl. 31 Listiny základních práv a svobod, • právem na ochranu vlastnictví dle čl. 11 Listiny základních práv a svobod. **Závěr** Navržená akcelerační oblast **má zásadní střety s přírodou, krajinou, vodou i kvalitou života obyvatel**. Tyto problémy nejsou řešeny, ale pouze částečně zmírňovány. Návrh nemá dostatečné podklady, neřeší varianty řešení a nedostatečně hodnotí kumulativní dopady. Z uvedených důvodů požaduji **vyloučení uvedené akcelerační oblasti z návrhu změny č. 2 ÚRP.**	
1603.	Braun Pavel	MMR-35766-2026-81	99czze	AOV80	Věc: **PŘIPOMÍNKA K NÁVRHU ZMĚNY Č. 2 ÚZEMNÍHO ROZVOJOVÉHO PLÁNU ČR (§ 97 zák. č. 283/2021 Sb., stavební zákon)** **PŘIPOMÍNKY K VYHODNOCENÍ VLIVŮ NÁVRHU ZMĚNY Č. 2 ÚZEMNÍHO ROZVOJOVÉHO PLÁNU NA UDRŽITELNÝ ROZVOJ ÚZEMÍ** **PŘIPOMÍNKY K NÁVRHŮM JEDNOTLIVÝCH ÚZEMNÍCH OPATŘENÍ K AKCELERAČNÍM OBLASTEM VYMEZENÝM V NÁVRHU ZMĚNY Č. 2 ÚZEMNÍHO ROZVOJOVÉHO PLÁNU** **I. Úvod** V souladu s možností uplatnit připomínky k návrhu Změny č. 2 Územního rozvojového plánu ČR (ÚRP ČR), podávám připomínku k vymezení akcelerační oblasti pro rozvoj výroby energie z větrné energie a rozvoj výroby energie z energie slunečního záření. **Vymezení území dotčeného připomínkami: Ústecký kraj - Ležky,** Územní opatření k akcelerační zóně **AOV80 Ležky** a současně na širší území, které může být navrženým řešením přímo či nepřímo ovlivněno. **Připomínku podávám:** jako osoba, která může být dotčena dopady návrhů z hlediska krajiny, životního prostředí a kvality života. Jedná se o území s významnými krajinnými, přírodními a obytnými hodnotami, které nejsou návrhem dostatečně respektovány. Dopad návrhu na mou osobu spočívá v tom, že dojde k zásadnímu omezení našeho ,,obyčejného" harmonického života a pobytu v přírodě, která se změní na technickou zónu. Obávám se zničení přírody, která je nezbytná pro vývoj a život člověka.	**Akceptováno částečně.** Podatel nesouhlasí s vymezením AOV80 Ležky a poukazuje na nedostatečné posouzení vlivů na Evropsky významnou lokalitu Petrohrad, ohrožení Přírodního parku Jesenicko, narušení migračních tras velkých savců, ohrožení chráněných druhů ptáků a zdravotní rizika pro obyvatele. Tyto námitky byly předmětem posouzení v rámci přípravy Z2 ÚRP; výsledky biologického posouzení a VVURÚ provedené pro AOV80 Ležky neopravňují k vyloučení této oblasti z návrhu. Vymezení akcelerační oblasti proběhlo na základě biologického posouzení konkrétního navrhovaného území podle § 11 odst. 3 resp. 4 ZOZE, jehož výsledky spolu s výsledky vyhodnocení vlivů na životní prostředí (SEA/VVURÚ, Příloha 5 k Z2 ÚRP) byly zapracovány do návrhu Změny č. 2 ÚRP; oblasti, u nichž autorizované osoby identifikovaly významné negativní nebo kumulativní vlivy, byly ze Z2 ÚRP vyloučeny (odůvodnění Z2 ÚRP, odst. 32). Zpracování VVURÚ odpovídá obsahem i strukturou požadavkům přílohy č. 4 stavebního zákona; jde o hodnocení na úrovni koncepce, nikoli na úrovni konkrétních záměrů, a tomu odpovídá i míra podrobnosti použitých podkladů.

Poř. č.	Připomínkové místo	Číslo jednací	Článek	AO	Připomínka	Vyhodnocení
					Považuji za důležitou ochranu vzácného ptactva a nesouhlasím se zabíjením chráněných ale i běžných druhů ptáků v této oblasti, kteří se zde vyskytují (ke kterému dojde, jako např. Německo -počet ptactva je znatelně snížen). Dále se obávám o své zdraví, o svoji bezpečnost a prokazatelné vlivy na psychiku obyvatel, kteří budou s těmito důsledky konfrontováni. V blízkosti navrhované AOV80 (2 km JV) se nachází Evropsky významná lokalita Petrohrad, kdy nebyly dostatečně posouzeny vlivy na tuto lokalitu a navržená zmírňující opatření nepředstavují dostatečnou ochranu pro tuto lokalitu. Vyhlášením AOV80 (nejen té) dojde k narušení migračních tras zvěře, především velkých savců -stávající migrační trasy, se kterými se v současné době pracuje, jsou značně ovlivněny výstavbou dálnice D6 a další prvek v krajině značně omezí pohyb zvěře. Umístěním AOV80 dojde k další fragmentaci krajiny, která se stává pro zvířata neprůchodnou a dojde tak k ohrožení rovnovážného stavu v krajině. Pouze 3 km JV od navrhované AOV80 se nachází Přírodní park Jesenicko, kde hlavním předmětem ochrany je krajinný ráz a celkově krajinářsky hodnotné území. Tento park a předmět jeho ochrany bude umístěním a následnou výstavbou větrných elektráren významně narušen. S návrhem týkajícím se Územního opatření k **AOV80 nesouhlasím** z výše uvedených důvodů a požaduji jeho **vyřazení nebo zásadní přepracování**, neboť vykazuje závažné nedostatky z hlediska zákonnosti, ochrany životního prostředí i dopadů na obyvatele v dané oblasti. V případě, že bude AOV80 ponecháno, požaduji jasné stanovení odpovědnosti za škody na Životním prostředí a lidském zdraví. **II. Zákonnost a nesoulad s právními předpisy ČR** **1) Rozpor se zákonem č. 500/2004 Sb., správní řád** • § 3 – nebyl zjištěn stav bez důvodných pochybností • § 68 – nedostatečné odůvodnění Návrh **je nepřezkoumatelný**, protože neobsahuje konkrétní podklady pro dané území. **2) Rozpor se zákonem č. 100/2001 Sb. (EIA/SEA),** chybí posouzení: • kumulativních vlivů • variantního řešení • konkrétních dopadů na území, pro jednotlivá území nebyly provedeny řádné biologické monitoringy Dokumentace SEA **je neúplná a věcně nedostatečná.** **3) Rozpor se zákonem č. 114/1992 Sb. (ochrana přírody a krajiny)** • ohrožení krajinného rázu (§ 12) • narušení ekologické stability • zásah do biotopů a migračních tras **4) Rozpor se stavebním zákonem** • § 18 a § 19 – ochrana hodnot území • požadavek na udržitelný rozvoj Návrh představuje industrializaci volné krajiny **bez dostatečného odůvodnění**. **III. Nesoulad s právem Evropské unie** **1) Směrnice o ptácích (2009/147/ES) a o stanovištích (92/43/EHS)** • nelze vyloučit negativní vliv na chráněné druhy	Vyhodnocení vlivů na lokality soustavy Natura 2000 bylo provedeno v souladu s § 45i zákona č. 114/1992 Sb. jako součást VVURÚ a odpovídá požadavkům čl. 6 směrnice o stanovištích. Problematika krajinného rázu byla posuzována v rámci VVURÚ, a to jak z hlediska navrhovaného souboru akceleračních oblastí jako celku, tak pro jednotlivé oblasti v kartách akceleračních oblastí (viz příloha č. 2 vyhodnocení vlivů). Vliv na krajinný ráz byl jedním z důvodů, proč bylo 16 původně uvažovaných akceleračních oblastí z návrhu zcela vypuštěno, a u 48 ze zbývajících 80 oblastí pro VTE byl snížen limit maximální výšky větrných elektráren. Záměry v akcelerační oblasti podléhají posouzení vlivů dle § 11 ZOZE v rámci jednotného environmentálního stanoviska; Konkrétní záměry se nadále povolují v souladu se stavebním zákonem za podmínek stanovených v územním opatření. Ustanovení § 4 odst. 3 ZOZE ve spojení s čl. 15c směrnice RED III stanoví typová území, která mají být při vymezování akceleračních oblastí upřednostněna (plochy narušené těžbou, brownfieldy, degradovaná půda, někdejší vojenské plochy); tato ustanovení nevylučují vymezení akcelerační oblasti na jiných plochách. Vymezení akceleračních oblastí pro VTE výhradně na degradovaných nebo brownfieldových plochách nebylo s ohledem na prostorové nároky technologie větrných elektráren proveditelné. Do územního opatření u akcelerační oblasti pro VTE je zapracována podmínka zpracování hlukové studie a minimalizace shadow flicker efektu. Ustanovení obecně závazných právních předpisů týkajících se hlukové zátěže nejsou uplatněním Změny č. 2 ÚRP porušena. Zadání Změny č. 2 ÚRP schválené vládou ČR nepožadovalo variantní řešení. Vlivy návrhu, včetně kumulativních vlivů, byly posouzeny na úrovni koncepce v rámci VVURÚ. Proběhlo hodnocení nulové varianty (platné znění ÚRP) vůči navrhované variantě (Změna č. 2 Akcelerační oblast AOV80 – Ležky byla na základě výsledků biologického posouzení a připomínek dotčených orgánů zmenšena.

Poř. č.	Připomínkové místo	Číslo jednací	Článek	AO	Připomínka	Vyhodnocení
					• chybí dostatečné biologické podklady **Rozpor** s požadavkem vyloučení významného vlivu. **2) Směrnice EIA (2011/92/EU)** • nedostatečné zapojení veřejnosti • nedostatečné vyhodnocení vlivů **3) Směrnice RED III (2023/2413)** nebyla doložena priorita využití: • zastavěných ploch • brownfieldů • technicky narušených území Vymezení ve volné krajině je v **rozporu s principem minimalizace dopadů.** **4) Princip předběžné opatrnosti (čl. 191 SFEU)** Politika Unie v oblasti životního prostředí přispívá k sledování následujících cílů: • zachování, ochrana a zlepšování kvality životního prostředí, • ochrana lidského zdraví, • uvážlivé a racionální využívání přírodních zdrojů, **5) Evropská úmluva o krajině (European Landscape Convention), ETS No. 176** • nedostatečná ochrana krajiny jako základní složky životního prostředí • ignorování charakteru území • nedostatečné zapojení veřejnosti do rozhodování o zásazích do krajiny **6) Aarhuská úmluva (Convention on Access to Information, Public Participation in Decision-making and Access to Justice in Environmental Matters), 1998** • omezení práva veřejnosti na informace • omezení účasti veřejnosti na rozhodovacích procesech (pouze formální zapojení) • omezení práva veřejnosti na přístup k právní ochraně v záležitostech životního prostředí **IV. Nedostatky SEA a podkladů** • absence terénních biologických průzkumů • práce pouze s mapovými podklady (nedostatečné) • chybí reálná data o výskytu druhů • variantní řešení • posouzení vlivu na zdraví Bez těchto podkladů **nelze učinit kvalifikovaný závěr**. **V. Narušení krajiny a životního prostředí** Navržené řešení povede k: • zásadní změně krajinného rázu • narušení horizontů a dálkových pohledů • vzniku bariér v krajině • narušení ekologické konektivity • znehodnocení zemědělské půdy • zničení migračních tras živočichů Výška staveb (200 m a vyšší) **znamená nadregionální dopad**. **VI. Dopady na obyvatele** Návrh nedostatečně řeší negativní vliv na: • hluk a nízkofrekvenční hluk • stroboskopický efekt	

Poř. č.	Připomínkové místo	Číslo jednací	Článek	AO	Připomínka	Vyhodnocení
					• světelné zatížení • kvalitu bydlení • hodnotu nemovitostí Dopady na obyvatele představuji silná zdravotní rizika, která jsou na základě mnohých studií již prokázána. Dokumentace těchto vlivů není vůbec zahrnuta a člověk a jeho životní prostor je nedostatečně respektován a už vůbec ne chráněn. Tyto **vlivy nejsou řádně vyhodnoceny a podceněny.** **VII. Kumulativní a systémové dopady** Není řešeno: • souběžné působení více projektů • celkové zatížení území • únosnost krajiny Hrozí **nevratná degradace území**. **VIII. Absence variantního řešení** Není doloženo, že byly posuzovány jiné lokality a méně konfliktní varianty, jedná se o porušení základního principu plánování. Nebyla rovněž posouzena tzv. nulová varianta (varianta 0), tedy stav území před realizací záměru, což znemožňuje objektivní hodnocení dopadů. **IX. Hlavní požadavek** Požaduji: 1) **Vyřazení výše uvedené akcelerační oblasti z návrhu** nebo 2) Zároveň (pro případ, že nebude tomuto požadavku vyhověno) **požaduji, aby návrh změny č. 2 ÚRP ČR nebyl v této části schválen a byl vrácen k zásadnímu přepracování**, a to zejména po doplnění: • posouzení vlivu na lokality Natura 2000 dle čl. 6 odst. 3 směrnice 92/43/EHS • dostatečný biologický průzkumu odpovídající metodikám MŽP v různých ročních obdobích • hodnocení vlivu na populace netopýrů • posouzení kumulativních vlivů v širším území • hodnocení dopadů na krajinný ráz • hodnocení dopadů na využití nemovitostí vlastníků v dosahu navrhovaných 500 m od obytné zástavby a přímý dopad vymezení AO na výkon vlastnických práv těchto vlastníků, včetně uvedení metodiky, podle které se určuje vzdálenost od zastavěného území • zdůvodnění nevyužití brownfieldů a narušených území uvedených v Národní databázi brownfieldů Do doby doplnění těchto podkladů nelze území považovat za způsobilé pro vymezení akcelerační oblasti. Podané připomínky jsou blanketní, podatel si vymezuje právo připomínky doplnit ve lhůtě 15 dnů ode dne veřejného projednání. **XI. Závěr** Návrh v předložené podobě není dostatečně odůvodněný, není podložen odbornými daty, je v rozporu s právními předpisy ČR i EU a může mít závažné dopady na krajinu, životní prostředí i obyvatele, proto požaduji především vyřazení Územního opatření k AOV80 z návrhu Změny č. 2 Územního rozvojového plánu ČR. Žádám též o zásadní vyřešení rozporu mezi návrhem změny č. 2 Územního rozvojového plánu ČR a realizaci větrných elektráren ve volné i obydlené krajině a její již mnoha studiemi prokázanou škodlivostí pro přírodu a lidi zde žijící. Technologii větrných elektráren považuji za nebezpečnou, život ohrožující, zásadně narušující bezpečnost okolního prostoru.	

Poř. č.	Připomínkové místo	Číslo jednací	Článek	AO	Připomínka	Vyhodnocení
					Zařízení jsou neefektivní, agresivní a silně destruktivní - s definitivním dopadem zničené přírody pro další generace. **Návrh je dle mého názoru v rozporu s ústavou České republiky.** Pro případ, že tomuto požadavku nebude vyhověno, požaduji zásadní přepracování Návrhu Změny č. 2 ÚRP CR tak, aby byl v souladu s právními předpisy a byly řádně vyhodnoceny jeho dopady. Žádám, aby tato připomínka byla řádně vypořádána v souladu se zákonem a aby bylo uvedeno konkrétní odůvodnění přijatého řešení.	
1604.	Kochaníček Luděk	MMR-35768-2026-81	99bc	AOS3	Věc: **PŘIPOMÍNKA K NÁVRHU ZMĚNY Č. 2 ÚZEMNÍHO ROZVOJOVÉHO PLÁNU ČR** **(§ 97 zák. č. 283/2021 Sb., stavební zákon)** **PŘIPOMÍNKY K VYHODNOCENÍ VLIVŮ NÁVRHU ZMĚNY Č. 2 ÚZEMNÍHO ROZVOJOVÉHO PLÁNU NA UDRŽITELNÝ ROZVOJ ÚZEMÍ** **PŘIPOMÍNKY K NÁVRHŮM JEDNOTLIVÝCH ÚZEMNÍCH OPATŘENÍ K AKCELERAČNÍM OBLASTEM VYMEZENÝM V NÁVRHU ZMĚNY Č. 2 ÚZEMNÍHO ROZVOJOVÉHO PLÁNU** **I. Úvod** V souladu s možností uplatnit připomínky k návrhu Změny č. 2 Územního rozvojového plánu ČR (ÚRP ČR) podávám připomínku k vymezení akcelerační oblasti pro rozvoj výroby energie z větrné energie a rozvoj výroby energie z energie slunečního záření. **Vymezení území dotčeného připomínkami:** obec Lubná…. katastrální území Lubná u Kroměříže…. kraj Zlínský….. Územní opatření k AOS3 Vrbka. a současně na širší území, které může být navrženým řešením přímo či nepřímo ovlivněno. Připomínku podávám: *(zaškrtněte konkrétní variantu. Nehodící se lze ponechat / případně upravit)* ☒ jako osoba žijící v dotčeném území ☒ jako vlastník nemovitosti v dotčeném území ☒ jako osoba, která může být dotčena dopady návrhu (např. z hlediska krajiny, životního prostředí či kvality života) ☐ hospodařím na půdě ☐ jiné: (prosím doplňte) Jedná se o území s významnými krajinnými, přírodními a obytnými hodnotami, které nejsou návrhem dostatečně respektovány. S návrhem týkajícím se Územního opatření k AOS3….. **nesouhlasím** a požaduji jeho **přepracování**, neboť vykazuje závažné nedostatky z hlediska zákonnosti a ochrany životního prostředí. **1) Rozpor se zákonem č. 114/1992 Sb. (ochrana přírody a krajiny)** ➢ ohrožení krajinného rázu (§ 12)	**Neakceptováno.** Podatel nesouhlasí s vymezením solární akcelerační oblasti AOS3 Vrbka a namítá zejména výskyt bobra evropského v blízkém vodním toku Trňák, potenciální narušení biotopu tohoto zvláště chráněného druhu, negativní vlivy na chráněné druhy ptáků (káně lesní, poštolka obecná), narušení ÚSES, krajinného rázu a zemědělské půdy. Požaduje provedení biologického průzkumu a úpravu hranice oblasti s vytvořením ochranného pásma od vodního toku. Tyto skutečnosti byly v procesu přípravy Z2 ÚRP zohledněny, a vymezení AOS3 Vrbka obstojí. Vymezení akcelerační oblasti proběhlo na základě biologického posouzení konkrétního navrhovaného území podle § 11 odst. 3 resp. 4 ZOZE, jehož výsledky spolu s výsledky vyhodnocení vlivů na životní prostředí (SEA/VVURÚ, Příloha 5 k Z2 ÚRP) byly zapracovány do návrhu Změny č. 2 ÚRP; oblasti, u nichž autorizované osoby identifikovaly významné negativní nebo kumulativní vlivy, byly ze Z2 ÚRP vyloučeny (odůvodnění Z2 ÚRP, odst. 32). Zpracování VVURÚ odpovídá obsahem i strukturou požadavkům přílohy č. 4 stavebního zákona; jde o hodnocení na úrovni koncepce, nikoli na úrovni konkrétních záměrů, a tomu odpovídá i míra podrobnosti použitých podkladů. Problematika krajinného rázu byla posuzována v rámci VVURÚ, a to jak z hlediska navrhovaného souboru akceleračních oblastí jako celku, tak pro jednotlivé oblasti v kartách akceleračních oblastí (viz příloha č. 2 vyhodnocení vlivů). Vliv na krajinný ráz byl jedním z důvodů, proč bylo 16 původně uvažovaných akceleračních oblastí z návrhu zcela vypuštěno, a u 48 ze zbývajících 80 oblastí pro VTE byl snížen limit maximální výšky větrných elektráren. Záměry v akcelerační oblasti podléhají posouzení vlivů dle § 11 ZOZE v rámci jednotného environmentálního stanoviska; Konkrétní záměry se nadále povolují v souladu se stavebním zákonem za podmínek stanovených v územním opatření. Ustanovení § 4 odst. 3 ZOZE ve spojení s čl. 15c směrnice RED III stanoví typová území, která mají být při vymezování akceleračních oblastí upřednostněna (plochy narušené těžbou, brownfieldy, degradovaná půda, někdejší vojenské plochy); tato ustanovení nevylučují vymezení akcelerační oblasti na jiných

Poř. č.	Připomínkové místo	Číslo jednací	Článek	AO	Připomínka	Vyhodnocení
					➢ narušení ekologické stability ➢ zásah do biotopů a migračních tras **<u>2) Rozpor se stavebním zákonem</u>** ➢ § 18 a § 19 – ochrana hodnot území ➢ požadavek na udržitelný rozvoj Návrh představuje stavební zásah do volné krajiny **bez dostatečného odůvodnění přínosu pro místní obyvatele**. **<u>II. Nesoulad s právem Evropské unie</u>** **1) Směrnice o ptácích (2009/147/ES) a o stanovištích (92/43/EHS)** ➢ nelze vyloučit negativní vliv na chráněné druhy například káně lesní, poštolka obecná ➢ chybí dostatečné biologické podklady **Rozpor** s požadavkem vyloučení významného vlivu. **2) Směrnice EIA (2011/92/EU)** ➢ nedostatečné zapojení veřejnosti ➢ nedostatečné vyhodnocení vlivů **3) Směrnice RED III (2023/2413)** nebyla doložena priorita využití: ➢ zastavěných ploch ➢ brownfieldů ➢ technicky narušených území Vymezení ve volné krajině je v **rozporu s principem minimalizace dopadů.** **4) Evropská úmluva o krajině (European Landscape Convention), ETS No. 176** ➢ nedostatečná ochrana krajiny jako základní složky životního prostředí ➢ ignorování charakteru území ➢ nedostatečné zapojení veřejnosti do rozhodování o zásazích do krajiny	plochách. Vymezení akceleračních oblastí pro VTE výhradně na degradovaných nebo brownfieldových plochách nebylo s ohledem na prostorové nároky technologie větrných elektráren proveditelné. Zadání Změny č. 2 ÚRP schválené vládou ČR nepožadovalo variantní řešení. Vlivy návrhu, včetně kumulativních vlivů, byly posouzeny na úrovni koncepce v rámci VVURÚ. Proběhlo hodnocení nulové varianty (platné znění ÚRP) vůči navrhované variantě (Změna č. 2

Poř. č.	Připomínkové místo	Číslo jednací	Článek	AO	Připomínka	Vyhodnocení
					5) Aarhuská úmluva (Convention on Access to Information, Public Participation in Decision-making and Access to Justice in Environmental Matters), 1998 ➢ omezení práva veřejnosti na informace ➢ omezení účasti veřejnosti na rozhodovacích procesech (pouze formální zapojení) ➢ omezení práva veřejnosti na přístup k právní ochraně v záležitostech životního prostředí **IV. Nedostatky SEA a podkladů** ➢ absence terénních biologických průzkumů ➢ práce pouze s mapovými podklady (nedostatečné) ➢ chybí reálná data o výskytu druhů ➢ posouzení vlivu na zdrav **V. Narušení krajiny a životního prostředí** Navržené řešení povede k: ➢ zásadní změně krajinného rázu ➢ narušení horizontů a dálkových pohledů ➢ vzniku bariér v krajině ➢ narušení ekologické konektivity ➢ znehodnocení zemědělské půdy ➢ zničení migračních tras živočichů: Spodní okraj zóny AOS3 v katastru obce Lubná zasahuje k místnímu potoku Trňák. Jde o hlavní vodní tok z Lubné do katastru obce Zlámanka. Na březích potoka byl zjištěn výskyt bobra evropského. Zjistil jsem osobním pozorováním typické znaky jeho činnosti jako jsou ohlodané a pokácené stromy, natahané větve v potoce. Bobr evropský patří mezi **zvláště chráněné živočichy** a je veden jako **silně ohrožený druh** podle zákona č. 114/1992 Sb. o ochraně přírody. Spodní okraj zóny zasahuje například parcely 3257, 3255, 3253, které s vodní tokem sousedí. Zřízení zóny AOS3 umožní v blízké budoucnosti výstavbu fotovoltaické elektrárny. Bobra evropského **zakazuje rušit v době rozmnožování zákon č. 114/1992 Sb., o ochraně přírody a krajiny**, konkrétně **§ 50 – Základní podmínky ochrany zvláště chráněných živočichů**. Konflikt vznikne v průběhu výstavby FVE na spodní hranici zóny AOS3, protože je navrhnuta v těsné blízkosti potoka jako biotopu. **X. Hlavní požadavek** Navrhuji: 1) dostatečný **biologický** průzkum odpovídající metodikám MŽP 2) **Úpravu** výše uvedené akcelerační oblasti tak**,** aby vzniklo **„klidové pásmo“** mezi potokem a budoucí FVE. Do doby doplnění těchto podkladů nelze území považovat za způsobilé pro vymezení akcelerační oblasti.	

Poř. č.	Připomínkové místo	Číslo jednací	Článek	AO	Připomínka	Vyhodnocení
1605.	Kroupová Hana	MMR-35769-2026-81	99czze	AOV80	Věc: **PŘIPOMÍNKA K NÁVRHU ZMĚNY Č. 2 ÚZEMNÍHO ROZVOJOVÉHO PLÁNU ČR (§ 97 zák. č. 283/2021 Sb., stavební zákon)** **PŘIPOMÍNKY K VYHODNOCENÍ VLIVŮ NÁVRHU ZMĚNY Č. 2 ÚZEMNÍHO ROZVOJOVÉHO PLÁNU NA UDRŽITELNÝ ROZVOJ ÚZEMÍ** **PŘIPOMÍNKY K NÁVRHŮM JEDNOTLIVÝCH ÚZEMNÍCH OPATŘENÍ K AKCELERAČNÍM OBLASTEM VYMEZENÝM V NÁVRHU ZMĚNY Č. 2 ÚZEMNÍHO ROZVOJOVÉHO PLÁNU** **I. Úvod** V souladu s možností uplatnit připomínky k návrhu Změny č. 2 Územního rozvojového plánu ČR (ÚRP ČR), podávám připomínku k vymezení akcelerační oblasti pro rozvoj výroby energie z větrné energie a rozvoj výroby energie z energie slunečního záření. **Vymezení území dotčeného připomínkami: Ústecký kraj - Ležky,** Územní opatření k akcelerační zóně **AOV80 Ležky** a současně na širší území, které může být navrženým řešením přímo či nepřímo ovlivněno. **Připomínku podávám:** jako osoba, která může být dotčena dopady návrhů z hlediska krajiny, životního prostředí a kvality života. Jedná se o území s významnými krajinnými, přírodními a obytnými hodnotami, které nejsou návrhem dostatečně respektovány. Dopad návrhu na mou osobu spočívá v tom, že dojde k zásadnímu omezení našeho ,,obyčejného" harmonického života a pobytu v přírodě, která se změní na technickou zónu. Obávám se zničení přírody, která je nezbytná pro vývoj a život člověka. Považuji za důležitou ochranu vzácného ptactva a nesouhlasím se zabíjením chráněných ale i běžných druhů ptáků v této oblasti, kteří se zde vyskytují (ke kterému dojde, jako např. Německo -počet ptactva je znatelně snížen). Dále se obávám o své zdraví, o svoji bezpečnost a prokazatelné vlivy na psychiku obyvatel, kteří budou s těmito důsledky konfrontováni. V blízkosti navrhované AOV80 (2 km JV) se nachází Evropsky významná lokalita Petrohrad, kdy nebyly dostatečně posouzeny vlivy na tuto lokalitu a navržená zmírňující opatření nepředstavují dostatečnou ochranu pro tuto lokalitu. Vyhlášením AOV80 (nejen té) dojde k narušení migračních tras zvěře, především velkých savců -stávající migrační trasy, se kterými se v současné době pracuje, jsou značně ovlivněny výstavbou dálnice D6 a další prvek v krajině značně omezí pohyb zvěře. Umístěním AOV80 dojde k další fragmentaci krajiny, která se stává pro zvířata neprůchodnou a dojde tak k ohrožení rovnovážného stavu v krajině. Pouze 3 km JV od navrhované AOV80 se nachází Přírodní park Jesenicko, kde hlavním předmětem ochrany je krajinný ráz a celkově krajinářsky hodnotné území. Tento park a předmět jeho ochrany bude umístěním a následnou výstavbou větrných elektráren významně narušen. S návrhem týkajícím se Územního opatření k **AOV80 nesouhlasím** z výše uvedených důvodů a požaduji jeho **vyřazení nebo zásadní přepracování**, neboť vykazuje závažné nedostatky z hlediska zákonnosti, ochrany životního prostředí i dopadů na obyvatele v dané oblasti. V případě, že bude AOV80 ponecháno, požaduji jasné stanovení odpovědnosti za škody na Životním prostředí a lidském zdraví. **II. Zákonnost a nesoulad s právními předpisy ČR** **1) Rozpor se zákonem č. 500/2004 Sb., správní řád** • § 3 – nebyl zjištěn stav bez důvodných pochybností • § 68 – nedostatečné odůvodnění Návrh **je nepřezkoumatelný**, protože neobsahuje konkrétní podklady pro dané území.	**Akceptováno částečně.** Podatelka nesouhlasí s vymezením AOV80 Ležky a poukazuje na ohrožení Evropsky významné lokality Petrohrad, Přírodního parku Jesenicko, migračních tras zvěře a chráněných druhů ptáků, jakož i na zdravotní rizika pro obyvatele. Vymezení akcelerační oblasti AOV80 Ležky bylo provedeno v souladu s platným právním rámcem; v rámci biologického posouzení a VVURÚ byly vzaty v úvahu veškeré relevantní vlivy na přírodu, krajinu i obyvatelstvo a promítnuty do podmínek vymezení oblasti. Vymezení akcelerační oblasti proběhlo na základě biologického posouzení konkrétního navrhovaného území podle § 11 odst. 3 resp. 4 ZOZE, jehož výsledky spolu s výsledky vyhodnocení vlivů na životní prostředí (SEA/VVURÚ, Příloha 5 k Z2 ÚRP) byly zapracovány do návrhu Změny č. 2 ÚRP; oblasti, u nichž autorizované osoby identifikovaly významné negativní nebo kumulativní vlivy, byly ze Z2 ÚRP vyloučeny (odůvodnění Z2 ÚRP, odst. 32). Zpracování VVURÚ odpovídá obsahem i strukturou požadavkům přílohy č. 4 stavebního zákona; jde o hodnocení na úrovni koncepce, nikoli na úrovni konkrétních záměrů, a tomu odpovídá i míra podrobnosti použitých podkladů. Vyhodnocení vlivů na lokality soustavy Natura 2000 bylo provedeno v souladu s § 45i zákona č. 114/1992 Sb. jako součást VVURÚ a odpovídá požadavkům čl. 6 směrnice o stanovištích. Problematika krajinného rázu byla posuzována v rámci VVURÚ, a to jak z hlediska navrhovaného souboru akceleračních oblastí jako celku, tak pro jednotlivé oblasti v kartách akceleračních oblastí (viz příloha č. 2 vyhodnocení vlivů). Vliv na krajinný ráz byl jedním z důvodů, proč bylo 16 původně uvažovaných akceleračních oblastí z návrhu zcela vypuštěno, a u 48 ze zbývajících 80 oblastí pro VTE byl snížen limit maximální výšky větrných elektráren. Záměry v akcelerační oblasti podléhají posouzení vlivů dle § 11 ZOZE v rámci jednotného environmentálního stanoviska; Konkrétní záměry se nadále povolují v souladu se stavebním zákonem za podmínek stanovených v územním opatření. Ustanovení § 4 odst. 3 ZOZE ve spojení s čl. 15c směrnice RED III stanoví typová území, která mají být při vymezování akceleračních oblastí upřednostněna (plochy narušené těžbou, brownfieldy, degradovaná půda, někdejší vojenské plochy); tato ustanovení nevylučují vymezení akcelerační oblasti na jiných plochách. Vymezení akceleračních oblastí pro VTE výhradně na degradovaných nebo brownfieldových plochách nebylo s ohledem na prostorové nároky technologie větrných elektráren proveditelné.

Poř. č.	Připomínkové místo	Číslo jednací	Článek	AO	Připomínka	Vyhodnocení
					<u>2) Rozpor se zákonem č. 100/2001 Sb. (EIA/SEA),</u> chybí posouzení: • kumulativních vlivů • variantního řešení • konkrétních dopadů na území, pro jednotlivá území nebyly provedeny řádné biologické monitoringy Dokumentace SEA **je neúplná a věcně nedostatečná.** **<u>3) Rozpor se zákonem č. 114/1992 Sb. (ochrana přírody a krajiny)</u>** • ohrožení krajinného rázu (§ 12) • narušení ekologické stability • zásah do biotopů a migračních tras **<u>4) Rozpor se stavebním zákonem</u>** • § 18 a § 19 – ochrana hodnot území • požadavek na udržitelný rozvoj Návrh představuje industrializaci volné krajiny **bez dostatečného odůvodnění**. **<u>III. Nesoulad s právem Evropské unie</u>** **1) Směrnice o ptácích (2009/147/ES) a o stanovištích (92/43/EHS)** • nelze vyloučit negativní vliv na chráněné druhy • chybí dostatečné biologické podklady **Rozpor** s požadavkem vyloučení významného vlivu. **2) Směrnice EIA (2011/92/EU)** • nedostatečné zapojení veřejnosti • nedostatečné vyhodnocení vlivů **3) Směrnice RED III (2023/2413)** nebyla doložena priorita využití: • zastavěných ploch • brownfieldů • technicky narušených území Vymezení ve volné krajině je v **rozporu s principem minimalizace dopadů.** **4) Princip předběžné opatrnosti (čl. 191 SFEU)** Politika Unie v oblasti životního prostředí přispívá k sledování následujících cílů: • zachování, ochrana a zlepšování kvality životního prostředí, • ochrana lidského zdraví, • uvážlivé a racionální využívání přírodních zdrojů, **5) Evropská úmluva o krajině (European Landscape Convention), ETS No. 176** • nedostatečná ochrana krajiny jako základní složky životního prostředí • ignorování charakteru území • nedostatečné zapojení veřejnosti do rozhodování o zásazích do krajiny **6) Aarhuská úmluva (Convention on Access to Information, Public Participation in Decision-making and Access to Justice in Environmental Matters), 1998** • omezení práva veřejnosti na informace • omezení účasti veřejnosti na rozhodovacích procesech (pouze formální zapojení)	Do územního opatření u akcelerační oblasti pro VTE je zapracována podmínka zpracování hlukové studie a minimalizace shadow flicker efektu. Ustanovení obecně závazných právních předpisů týkajících se hlukové zátěže nejsou uplatněním Změny č. 2 ÚRP porušena. Zadání Změny č. 2 ÚRP schválené vládou ČR nepožadovalo variantní řešení. Vlivy návrhu, včetně kumulativních vlivů, byly posouzeny na úrovni koncepce v rámci VVURÚ. Proběhlo hodnocení nulové varianty (platné znění ÚRP) vůči navrhované variantě (Změna č. 2 Poznámka: Akcelerační oblast AOV80 Ležky byla na základě výsledků biologického posouzení a připomínek dotčených orgánů zmenšena.

Poř. č.	Připomínkové místo	Číslo jednací	Článek	AO	Připomínka	Vyhodnocení
					• omezení práva veřejnosti na přístup k právní ochraně v záležitostech životního prostředí **<u>IV. Nedostatky SEA a podkladů</u>** • absence terénních biologických průzkumů • práce pouze s mapovými podklady (nedostatečné) • chybí reálná data o výskytu druhů • variantní řešení • posouzení vlivu na zdraví Bez těchto podkladů **nelze učinit kvalifikovaný závěr**. **<u>V. Narušení krajiny a životního prostředí</u>** Navržené řešení povede k: • zásadní změně krajinného rázu • narušení horizontů a dálkových pohledů • vzniku bariér v krajině • narušení ekologické konektivity • znehodnocení zemědělské půdy • zničení migračních tras živočichů Výška staveb (200 m a vyšší) **znamená nadregionální dopad**. **<u>VI. Dopady na obyvatele</u>** Návrh nedostatečně řeší negativní vliv na: • hluk a nízkofrekvenční hluk • stroboskopický efekt • světelné zatížení • kvalitu bydlení • hodnotu nemovitostí Dopady na obyvatele představuji silná zdravotní rizika, která jsou na základě mnohých studií již prokázána. Dokumentace těchto vlivů není vůbec zahrnuta a člověk a jeho životní prostor je nedostatečně respektován a už vůbec ne chráněn. Tyto **vlivy nejsou řádně vyhodnoceny a podceněny.** **<u>VII. Kumulativní a systémové dopady</u>** Není řešeno: • souběžné působení více projektů • celkové zatížení území • únosnost krajiny Hrozí **nevratná degradace území**. **<u>VIII. Absence variantního řešení</u>** Není doloženo, že byly posuzovány jiné lokality a méně konfliktní varianty, jedná se o porušení základního principu plánování. Nebyla rovněž posouzena tzv. nulová varianta (varianta 0), tedy stav území před realizací záměru, což znemožňuje objektivní hodnocení dopadů. **<u>IX. Hlavní požadavek</u>** Požaduji: 1) **Vyřazení výše uvedené akcelerační oblasti z návrhu** nebo 2) Zároveň (pro případ, že nebude tomuto požadavku vyhověno) **požaduji, aby návrh změny č. 2 ÚRP ČR nebyl v této části schválen a byl vrácen k zásadnímu přepracování**, a to zejména po doplnění:	

Poř. č.	Připomínkové místo	Číslo jednací	Článek	AO	Připomínka	Vyhodnocení
					• posouzení vlivu na lokality Natura 2000 dle čl. 6 odst. 3 směrnice 92/43/EHS • dostatečný biologický průzkumu odpovídající metodikám MŽP v různých ročních obdobích • hodnocení vlivu na populace netopýrů • posouzení kumulativních vlivů v širším území • hodnocení dopadů na krajinný ráz • hodnocení dopadů na využití nemovitostí vlastníků v dosahu navrhovaných 500 m od obytné zástavby a přímý dopad vymezení AO na výkon vlastnických práv těchto vlastníků, včetně uvedení metodiky, podle které se určuje vzdálenost od zastavěného území • zdůvodnění nevyužití brownfieldů a narušených území uvedených v Národní databázi brownfieldů Do doby doplnění těchto podkladů nelze území považovat za způsobilé pro vymezení akcelerační oblasti. Podané připomínky jsou blanketní, podatel si vymezuje právo připomínky doplnit ve lhůtě 15 dnů ode dne veřejného projednání. **XI. Závěr** Návrh v předložené podobě není dostatečně odůvodněný, není podložen odbornými daty, je v rozporu s právními předpisy ČR i EU a může mít závažné dopady na krajinu, životní prostředí i obyvatele, proto požaduji především vyřazení Územního opatření k AOV80 z návrhu Změny č. 2 Územního rozvojového plánu ČR. Žádám též o zásadní vyřešení rozporu mezi návrhem změny č. 2 Územního rozvojového plánu ČR a realizaci větrných elektráren ve volné i obydlené krajině a její již mnoha studiemi prokázanou škodlivostí pro přírodu a lidi zde žijící. Technologii větrných elektráren považuji za nebezpečnou, život ohrožující, zásadně narušující bezpečnost okolního prostoru. Zařízení jsou neefektivní, agresivní a silně destruktivní - s definitivním dopadem zničené přírody pro další generace. **Návrh je dle mého názoru v rozporu s ústavou České republiky.** Pro případ, že tomuto požadavku nebude vyhověno, požaduji zásadní přepracování Návrhu Změny č. 2 ÚRP CR tak, aby byl v souladu s právními předpisy a byly řádně vyhodnoceny jeho dopady. Žádám, aby tato připomínka byla řádně vypořádána v souladu se zákonem a aby bylo uvedeno konkrétní odůvodnění přijatého řešení.	
1606.	Vančura Radek	MMR-35770-2026-81	99czzs	AOV98	**PŘIPOMÍNKA K NÁVRHU ZMĚNY Č. 2 ÚZEMNÍHO ROZVOJOVÉHO PLÁNU ČR (§ 97 zák. č. 283/2021 Sb., stavební zákon)** **PŘIPOMÍNKY K VYHODNOCENÍ VLIVŮ NÁVRHU ZMĚNY Č. 2 ÚZEMNÍHO ROZVOJOVÉHO PLÁNU NA UDRŽITELNÝ ROZVOJ ÚZEMÍ** **PŘIPOMÍNKY K NÁVRHŮM JEDNOTLIVÝCH ÚZEMNÍCH OPATŘENÍ K AKCELERAČNÍM OBLASTEM VYMEZENÝM V NÁVRHU ZMĚNY Č. 2 ÚZEMNÍHO ROZVOJOVÉHO PLÁNU** **I. Úvod** V souladu s možnosti uplatnit připomínky k návrhu Změny č. 2 Územního rozvojového plánu ČR (ÚRP ČR) podávám připomínku k vymezení akcelerační oblasti pro rozvoj výroby energie z větrné energie a rozvoj výroby energie z energie slunečního záření. **Vymezeni území dotčeného připomínkami**: obec Dřínov katastrální území 633101 kraj Zlínský Územní opatřeni k **AOV98** a současně na širší území, které může být navrženým řešením přímo či nepřímo ovlivněno. Připomínku podávám: • jako osoba žijící v dotčeném území • jako vlastník nemovitosti v dotčeném území	**Akceptováno.** Akcelerační oblast AOV98 – Tetětice byla vypuštěna.

Poř. č.	Připomínkové místo	Číslo jednací	Článek	AO	Připomínka	Vyhodnocení
					Jedná se o území s významnými krajinnými, přírodními a obytnými hodnotami, které nejsou návrhem dostatečně respektovány. Dopad návrhu na mou osobu spočívá v tom, že: **VIZ BODY II, III, IV, V, VI, VII, IX** S návrhem týkajícím se Územního opatření k **AOV98 nesouhlasím a požaduji jeho vyřazení nebo zásadní přepracování, neboť vykazuje závažné nedostatky** z hlediska zákonnosti, ochrany životního prostředí i dopadů na obyvatele v dané oblasti. **II. Zákonnost a nesoulad s právními předpisy ČR** **1) Rozpor se zákonem č. 500/2004 Sb., správní řád** ➢ § 3 - nebyl zjištěn stav bez důvodných pochybnosti ➢ § 68 - nedostatečné odůvodněni Návrh **je nepřezkoumatelný**, protože neobsahuje konkrétní podklady pro dané území. **2) Rozpor se zákonem č. 100/2001 sb. (EIA/SEA),** chybí posouzení: ➢ kumulativních vlivů ➢ variantního řešeni ➢ konkrétních dopadů na území Dokumentace SEA **je neúplná a věcně nedostatečná.** **3) Rozpor se zákonem č. 114/1992 sb. (ochrana přírody a krajiny)** ➢ ohroženi krajinného rázu (§ 12) ➢ narušeni ekologické stability ➢ zásah do biotopů a migračních tras **4) Rozpor se stavebním zákonem** ➢ § 18 a § 19 - ochrana hodnot území ➢ požadavek na udržitelný rozvoj Návrh představuje industrializaci volné krajiny **bez dostatečného odůvodnění.** **III. Nesoulad s právem Evropské unie** **I) Směrnice o ptácích (2009/147/ES) a o stanovištích (92/43/EHS)** ➢ nelze vyloučit negativní vliv na chráněné druhy ➢ chybí dostatečné biologické podklady **Rozpor** s požadavkem vyloučeni významného vlivu. **2) Směrnice EIA (2011/92/EU)** ➢ nedostatečné zapojeni veřejnosti ➢ nedostatečné vyhodnocení vlivů **3) Směrnice RED III (2023/2413)** nebyla doložena priorita využití: ➢ zastavěných ploch ➢ brownfieldů	

Poř. č.	Připomínkové místo	Číslo jednací	Článek	AO	Připomínka	Vyhodnocení
					➢ technicky narušených území Vymezení ve volné krajině je v **rozporu s principem minimalizace dopadů.** **4) Princip předběžné opatrnosti (Čl. 191 SFEU)** Politika Unie v oblasti životního prostředí přispívá k sledování následujících cílů: > zachování, ochrana a zlepšování kvality životního prostředí > ochrana lidského zdraví, > uvážlivé a racionální využíváni přírodních zdrojů, **5) Evropská úmluva o krajině (European Landscape Convention), ETS No. 176** > nedostatečná ochrana krajiny jako základní složky životního prostředí > ignorováni charakteru území > nedostatečné zapojení veřejnosti do rozhodování o zásazích do krajiny **6) Aarhuská úmluva (Convention on Access to Information, Public Participation in Decision-making and Access to Justice in Environmental Matters), 1998** > omezení práva veřejnosti na informace > omezení účasti veřejnosti na rozhodovacích procesech (pouze formální zapojení) > omezení práva veřejnosti na přistup k právní ochraně v záležitostech životního prostředí **IV. Nedostatky SEA a podkladů:** > absence terénních biologických průzkumů > práce pouze s mapovými podklady (nedostatečné) > chybí reálná data o výskytu druhů > variantní řešení > posouzení vlivu na zdraví Bez těchto podkladů **nelze učinit kvalifikovaný závěr.** **<u>V. Narušení krajiny a životního prostředí</u>** Navržené řešení povede k: • zásadní změně krajinného rázu • narušeni horizontů a dálkových pohledů • vzniku bariér v krajině • narušení ekologické konektivity • znehodnoceni zemědělské půdy • zničení migračních tras živočichů výška staveb (180 m a vyšší) **znamená nadregionální dopad.** **<u>VI. Dopady na obyvatele</u>** Návrh nedostatečně řeší negativní vliv na: • hluk a nízkofrekvenční hluk • stroboskopický efekt • světelné zatížení • kvalitu bydlení • hodnotu nemovitostí Tyto **vlivy nejsou řádně vyhodnoceny.** **<u>VII. Kumulativní a systémové dopady</u>**	

Poř. č.	Připomínkové místo	Číslo jednací	Článek	AO	Připomínka	Vyhodnocení
					Není řešeno: • souběžné působeni vice projektu • celkové zatíženi území • únosnost krajiny Hrozí **nevratná degradace území.** **VIII. Absence variantního řešení** Není doloženo, že byly posuzovány jiné lokality a méně konfliktní varianty, jedná se o porušení základního principu plánováni. Nebyla rovněž posouzena tzv. nulová varianta (varianta O), tedy stav území před realizaci záměru, což znemožňuje objektivní hodnocení dopadů. **IX. Vyloučení EIA a nedostatečné posouzení vlivů** Navržené vymezení akceleračních oblasti má zásadní dopad i z hlediska následného povolování záměrů, neboť v těchto oblastech dochází k omezeni, resp. vyloučení standardního posuzování vlivů na životní prostředí (EIA). O To vyšší nároky musí být kladeny na kvalitu, úplnost a konkrétnost podkladu a vyhodnocení vlivů na životní prostředí již na úrovni tohoto návrhu, neboť územní opatřeni dle ZOZE nemůže plnohodnotně nahradit individuální posouzení konkrétních záměrů. Předložený návrh však tyto požadavky nenaplňuje, zejména postrádá dostatečné vyhodnocení konkrétních lokálních dopadů kumulativních vlivů více záměrů v území a jejich dopadů na krajinný ráz, obytné prostředí a veřejné zdraví. **X. Hlavní požadavek** Navrhuji: I) **Vyřazeni výše uvedené akcelerační oblasti z návrhu** nebo 2) Zároveň (pro případ, že nebude tomuto požadavku vyhověno) **požaduji, aby návrh změny č. 2 ÚRP ČR nebyl v této části schválen a byl vrácen k zásadnímu přepracování**, a to zejména po doplnění: · posouzeni vlivu na lokality Natura 2000 dle ČI. 6 odst. 3 směrnice 92/43/EHS · dostatečný biologický průzkumu odpovidající metodikám MŽP v různých ročních obdobích · hodnoceni vlivu na populace netopýrů · posouzeni kumulativních vlivů v širším území · hodnoceni dopadů na krajinný ráz · hodnocení dopadů na využiti nemovitostí vlastníků v dosahu navrhovaných 500 m od obytné zástavby a přímý dopad vymezeni AO na výkon vlastnických práv těchto vlastníků, včetně uvedení metodiky, podle které se určuje vzdálenost od zastavěného území · zdůvodnění nevyužití brownfieldů a narušených území uvedených v Národní databázi Brownfieldů. Do doby doplněni těchto podkladů nelze území považovat za způsobilé pro vymezení akcelerační oblasti. Podané připomínky jsou blanketní, podatel si vymezuje právo připomínky doplnit ve lhůtě 15 dnů ode dne veřejného projednáni. **XI. Závěr**	

Poř. č.	Připomínkové místo	Číslo jednací	Článek	AO	Připomínka	Vyhodnocení
					Návrh v předložené podobě není dostatečně odůvodněný, není podložen odbornými daty, je v rozporu s právními předpisy ČR i EU a může mít závažné dopady na krajinu, životní prostředí i obyvatele, proto požaduji vyřazení Územního opatření k AOV98 z Návrhu Změny č. 2 Územního rozvojového plánu ČR. Pro případ, že tomuto požadavku nebude vyhověno, požaduji zásadní přepracování Návrhu Změny č. 2 URP ČR tak, aby byl v souladu s právními předpisy a byly řádně vyhodnoceny jeho dopady. Žádám, aby tato připomínka byla řádně vypořádána v souladu se zákonem a aby bylo uvedeno konkrétní odůvodnění přijatého řešení.	
1607.	Schffer Petr	MMR-35771-2026-81	99czzs	AOV98	**PŘIPOMÍNKA K NÁVRHU ZMĚNY Č. 2 ÚZEMNÍHO ROZVOJOVÉHO PLÁNU ČR (§ 97 zák. č. 283/2021 Sb., stavební zákon)** **PŘIPOMÍNKY K VYHODNOCENÍ VLIVŮ NÁVRHU ZMĚNY Č. 2 ÚZEMNÍHO ROZVOJOVÉHO PLÁNU NA UDRŽITELNÝ ROZVOJ ÚZEMÍ** **PŘIPOMÍNKY K NÁVRHŮM JEDNOTLIVÝCH ÚZEMNÍCH OPATŘENÍ K AKCELERAČNÍM OBLASTEM VYMEZENÝM V NÁVRHU ZMĚNY Č. 2 ÚZEMNÍHO ROZVOJOVÉHO PLÁNU** **I. Úvod** V souladu s možnosti uplatnit připomínky k návrhu Změny č. 2 Územního rozvojového plánu ČR (ÚRP ČR) podávám připomínku k vymezení akcelerační oblasti pro rozvoj výroby energie z větrné energie a rozvoj výroby energie z energie slunečního záření. **Vymezeni území dotčeného připomínkami**: obec Dřínov katastrální území 633101 kraj Zlínský Územní opatřeni k **AOV98** a současně na širší území, které může být navrženým řešením přímo či nepřímo ovlivněno. Připomínku podávám: • jako osoba žijící v dotčeném území • jako vlastník nemovitosti v dotčeném území Jedná se o území s významnými krajinnými, přírodními a obytnými hodnotami, které nejsou návrhem dostatečně respektovány. Dopad návrhu na mou osobu spočívá v tom, že: **VIZ UVEDENÉ DŮVODY VÝŠE** S návrhem týkajícím se Územního opatřeni k **AOV98 nesouhlasím a požaduji jeho vyřazení nebo zásadní přepracování, neboť vykazuje závažné nedostatky** z hlediska zákonnosti, ochrany životního prostředí i dopadů na obyvatele v dané oblasti. **II. Zákonnost a nesoulad s právními předpisy ČR** **1) Rozpor se zákonem č. 500/2004 Sb., správní řád** > § 3 - nebyl zjištěn stav bez důvodných pochybnosti > § 68 - nedostatečné odůvodněni Návrh **je nepřezkoumatelný**, protože neobsahuje konkrétní podklady pro dané území. **2) Rozpor se zákonem č. 100/2001 sb. (EIA/SEA),** chybí posouzení: > kumulativních vlivů > variantního řešeni > konkrétních dopadů na území Dokumentace SEA **je neúplná a věcně nedostatečná.** **3) Rozpor se zákonem č. 114/1992 sb. (ochrana přírody a krajiny)**	**Akceptováno.** Akcelerační oblast AOV98 – Tetětice byla vypuštěna.

Poř. č.	Připomínkové místo	Číslo jednací	Článek	AO	Připomínka	Vyhodnocení
					> ohroženi krajinného rázu (§ 12) > narušeni ekologické stability > zásah do biotopů a migračních tras **<u>4) Rozpor se stavebním zákonem</u>** > § 18 a § 19 - ochrana hodnot území > požadavek na udržitelný rozvoj Návrh představuje industrializaci volné krajiny **bez dostatečného odůvodnění.** **<u>III. Nesoulad s právem Evropské unie</u>** **I) Směrnice o ptácích (2009/147/ES) a o stanovištích (92/43/EHS)** > nelze vyloučit negativní vliv na chráněné druhy > chybí dostatečné biologické podklady **Rozpor** s požadavkem vyloučeni významného vlivu. **2) Směrnice EIA (2011/92/EU)** > nedostatečné zapojeni veřejnosti > nedostatečné vyhodnocení vlivů **3) Směrnice RED III (2023/2413)** nebyla doložena priorita využití: > zastavěných ploch > brownfieldů > technicky narušených území Vymezení ve volné krajině je v **rozporu s principem minimalizace dopadů.** **4) Princip předběžné opatrnosti (Čl. 191 SFEU)** Politika Unie v oblasti životního prostředí přispívá k sledování následujících cílů: > zachování, ochrana a zlepšování kvality životního prostředí > ochrana lidského zdraví, > uvážlivé a racionální využíváni přírodních zdrojů, **5) Evropská úmluva o krajině (European Landscape Convention), ETS No. 176** > nedostatečná ochrana krajiny jako základní složky životního prostředí > ignorováni charakteru území > nedostatečné zapojení veřejnosti do rozhodování o zásazích do krajiny **6) Aarhuská úmluva (Convention on Access to Information, Public Participation in Decision-making and Access to Justice in Environmental Matters), 1998** > omezení práva veřejnosti na informace > omezení účasti veřejnosti na rozhodovacích procesech (pouze formální zapojení) > omezení práva veřejnosti na přistup k právní ochraně v záležitostech životního prostředí **IV. Nedostatky SEA a podkladů:** > absence terénních biologických průzkumů > práce pouze s mapovými podklady (nedostatečné) > chybí reálná data o výskytu druhů > variantní řešení > posouzení vlivu na zdraví	

Poř. č.	Připomínkové místo	Číslo jednací	Článek	AO	Připomínka	Vyhodnocení
					Bez těchto podkladů **nelze učinit kvalifikovaný závěr.** **<u>V. Narušení krajiny a životního prostředí</u>** Navržené řešení povede k: • zásadní změně krajinného rázu • narušeni horizontů a dálkových pohledů • vzniku bariér v krajině • narušení ekologické konektivity • znehodnoceni zemědělské půdy • zničení migračních tras živočichů výška staveb (180 m a vyšší) **znamená nadregionální dopad.** **<u>VI. Dopady na obyvatele</u>** Návrh nedostatečně řeší negativní vliv na: • hluk a nízkofrekvenční hluk • stroboskopický efekt • světelné zatížení • kvalitu bydlení • hodnotu nemovitostí Tyto **vlivy nejsou řádně vyhodnoceny.** **<u>VII. Kumulativní a systémové dopady</u>** Není řešeno: • souběžné působeni vice projektu • celkové zatíženi území • únosnost krajiny Hrozí **nevratná degradace území.** **<u>VIII. Absence variantního řešení</u>** Není doloženo, že byly posuzovány jiné lokality a méně konfliktní varianty, jedná se o porušení základního principu plánováni. Nebyla rovněž posouzena tzv. nulová varianta (varianta O), tedy stav území před realizaci záměru, což znemožňuje objektivní hodnocení dopadů. **<u>IX. Vyloučení EIA a nedostatečné posouzení vlivů</u>** Navržené vymezení akceleračních oblasti má zásadní dopad i z hlediska následného povolování záměrů, neboť v těchto oblastech dochází k omezeni, resp. vyloučení standardního posuzování vlivů na životní prostředí (EIA). O To vyšší nároky musí být kladeny na kvalitu, úplnost a konkrétnost podkladu a vyhodnocení vlivů na životní prostředí již na úrovni tohoto návrhu, neboť územní opatřeni dle ZOZE nemůže plnohodnotně nahradit individuální posouzení konkrétních záměrů. Předložený návrh však tyto požadavky nenaplňuje, zejména postrádá dostatečné vyhodnocení konkrétních lokálních dopadů kumulativních vlivů více záměrů v území a jejich dopadů na krajinný ráz, obytné prostředí a veřejné zdraví. **<u>X. Hlavní požadavek</u>**	

Poř. č.	Připomínkové místo	Číslo jednací	Článek	AO	Připomínka	Vyhodnocení
					Navrhuji: I) **Vyřazeni výše uvedené akcelerační oblasti z návrhu** Nebo 2) Zároveň (pro případ, že nebude tomuto požadavku vyhověno) **požaduji, aby návrh změny č. 2 ÚRP ČR nebyl v této části schválen a byl vrácen k zásadnímu přepracování**, a to zejména po doplnění: · posouzeni vlivu na lokality Natura 2000 dle ČI. 6 odst. 3 směrnice 92/43/EHS · dostatečný biologický průzkumu odpovídající metodikám MŽP v různých ročních obdobích · hodnoceni vlivu na populace netopýrů · posouzeni kumulativních vlivů v širším území · hodnoceni dopadů na krajinný ráz · hodnocení dopadů na využiti nemovitostí vlastníků v dosahu navrhovaných 500 m od obytné zástavby a přímý dopad vymezeni AO na výkon vlastnických práv těchto vlastníků, včetně uvedení metodiky, podle které se určuje vzdálenost od zastavěného území · zdůvodnění nevyužití brownfieldů a narušených území uvedených v Národní databázi Brownfieldů. Do doby doplněni těchto podkladů nelze území považovat za způsobilé pro vymezení akcelerační oblasti. Podané připomínky jsou blanketní, podatel si vymezuje právo připomínky doplnit ve lhůtě 15 dnů ode dne veřejného projednáni. **XI. Závěr** Návrh v předložené podobě není dostatečně odůvodněný, není podložen odbornými daty, je v rozporu s právními předpisy ČR i EU a může mít závažné dopady na krajinu, životní prostředí i obyvatele, proto požaduji vyřazení Územního opatření k AOV98 z Návrhu Změny č. 2 Územního rozvojového plánu ČR. Pro případ, že tomuto požadavku nebude vyhověno, požaduji zásadní přepracování Návrhu Změny č. 2 URP ČR tak, aby byl v souladu s právními předpisy a byly řádně vyhodnoceny jeho dopady. Žádám, aby tato připomínka byla řádně vypořádána v souladu se zákonem a aby bylo uvedeno konkrétní odůvodnění přijatého řešení.	

Poř. č.	Připomínkové místo	Číslo jednací	Článek	AO	Připomínka	Vyhodnocení
1608.	Mácová Jiřina	MMR-35772-2026-81	99cw, 99czf, 99czzw	AOV42, AOV52, AOV102	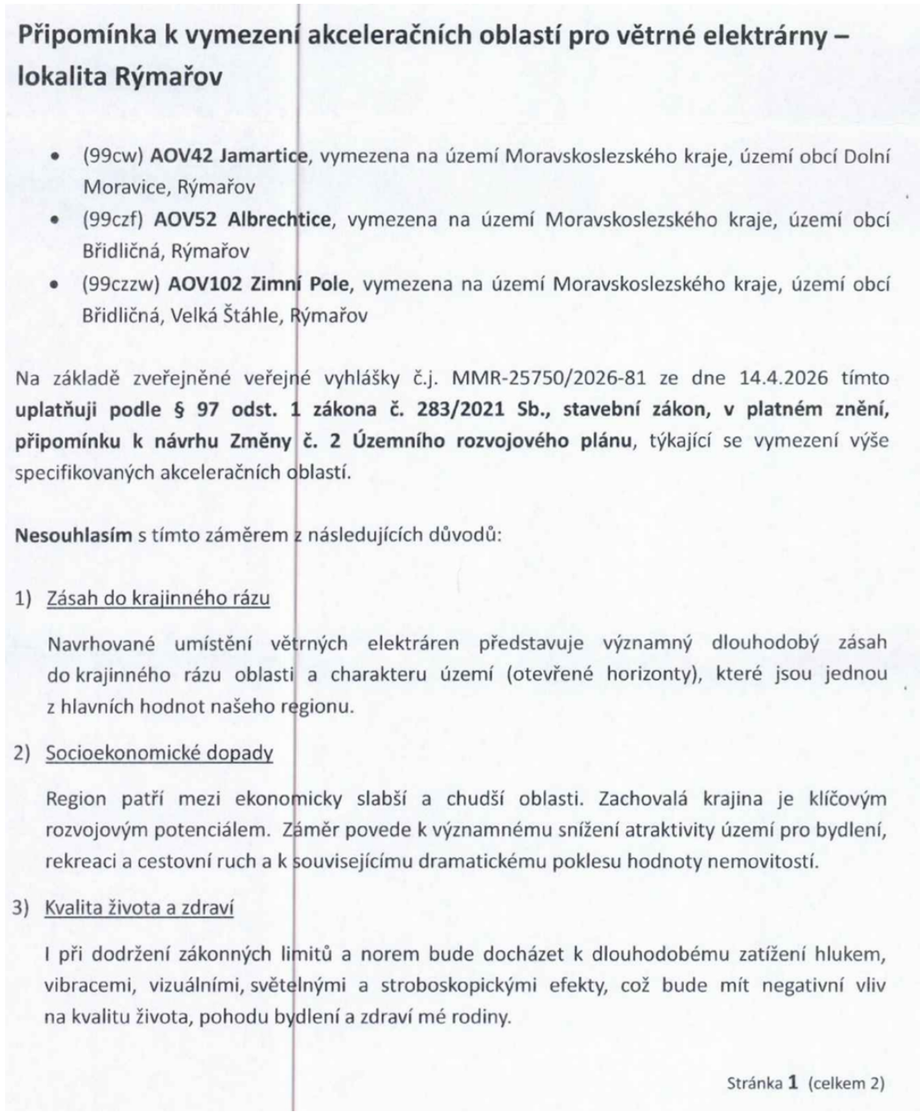	**Neakceptováno.** Podatelka jako obyvatelka Rýmařova nesouhlasí s vymezením akceleračních oblastí AOV42 Jamartice, AOV52 Albrechtice a AOV102 Zimní Pole v blízkosti CHKO Jeseníky a namítá narušení krajinného rázu, ekonomické a sociální dopady na cestovní ruch a rekreaci, zdravotní rizika spojená s hlukem, stroboskopickým efektem a znečištěním (PFAS, mikroplasty, provozní oleje), ohrožení ptactva a nepřijatelné kumulativní zatížení území. Vymezení akceleračních oblastí proběhlo na základě důkladného odborného posouzení a výsledky tohoto procesu opodstatňují setrvání všech tří oblastí v návrhu Z2 ÚRP. Vymezení akcelerační oblasti proběhlo na základě biologického posouzení konkrétního navrhovaného území podle § 11 odst. 3 resp. 4 ZOZE, jehož výsledky spolu s výsledky vyhodnocení vlivů na životní prostředí (SEA/VVURÚ, Příloha 5 k Z2 ÚRP) byly zapracovány do návrhu Změny č. 2 ÚRP; oblasti, u nichž autorizované osoby identifikovaly významné negativní nebo kumulativní vlivy, byly ze Z2 ÚRP vyloučeny (odůvodnění Z2 ÚRP, odst. 32). Zpracování VVURÚ odpovídá obsahem i strukturou požadavkům přílohy č. 4 stavebního zákona; jde o hodnocení na úrovni koncepce, nikoli na úrovni konkrétních záměrů, a tomu odpovídá i míra podrobnosti použitých podkladů. Problematika krajinného rázu byla posuzována v rámci VVURÚ, a to jak z hlediska navrhovaného souboru akceleračních oblastí jako celku, tak pro jednotlivé oblasti v kartách akceleračních oblastí (viz příloha č. 2 vyhodnocení vlivů). Vliv na krajinný ráz byl jedním z důvodů, proč bylo 16 původně uvažovaných akceleračních oblastí z návrhu zcela vypuštěno, a u 48 ze zbývajících 80 oblastí pro VTE byl snížen limit maximální výšky větrných elektráren. Záměry v akcelerační oblasti podléhají posouzení vlivů dle § 11 ZOZE v rámci jednotného environmentálního stanoviska; Konkrétní záměry se nadále povolují v souladu se stavebním zákonem za podmínek stanovených v územním opatření. Do územního opatření u akcelerační oblasti pro VTE je zapracována podmínka zpracování hlukové studie a minimalizace shadow flicker efektu. Ustanovení obecně závazných právních předpisů týkajících se hlukové zátěže nejsou uplatněním Změny č. 2 ÚRP porušena.

Poř. č.	Připomínkové místo	Číslo jednací	Článek	AO	Připomínka	Vyhodnocení
					4) Kumulace oblastí Na malé území jsou naplánovány/kumulovány 3 velké akcelerační oblasti. Místní část Jamartice má být sevřena mezi dvěma akceleračními oblastmi. Dojde tak k souběhu a negativní vliv bude o to navýšen. 5) Ohrožení životního prostředí Při výstavbě větrných elektráren se budují železobetonové základy, které představují nevratný zásah do půdy a mohou negativně působit na podzemní vody. Lopatky větrných elektráren se působením povětrnostních vlivů opotřebovávají, uvolněný materiál, z něhož jsou vyrobeny, obsahuje škodlivé látky typu PFAS a jiné, které se šíří do okolního prostředí a tímto jej dále kontaminují. Použité oleje, nutné k mazání mechanismů větrných elektráren, z nich unikají do okolí a rovněž kontaminují životní prostředí. Rotující lopatky větrných elektráren mohou být nebezpečné i pro okolní faunu, zejména ptactvo. Infrazvuk, který větrné elektrárny svou činností produkují, působí negativně na lidi i zvířata a navíc se přenáší na dlouhé vzdálenosti. Není dosud vyloučen negativní vliv větrných elektráren na podnebí a klima. 6) Nedostatečné informace Ve zveřejněných dokumentech není dostatečně zohledněn celkový dopad na krajinný ráz a hodnoty území, vliv na kvalitu života a zdraví obyvatel a rekreační využití území, a chybí posouzení kumulativních vlivů na životní prostředí. Domnívám se, že návrh Změny č. 2 Územního rozvojového plánu není v souladu s principy udržitelného rozvoje a nepřiměřeně zatíží obyvatele a životní prostředí našeho regionu, který se nachází v bezprostřední blízkosti Chráněné krajinné oblasti Jeseníky. Závěr: **Navrhuji zcela zrušit bez náhrady akcelerační oblasti AOV42, AOV52 a AOV102.**	
1609.	Kroupa Vladimír	MMR-35773-2026-81	99czze	AOV80	Věc: **PŘIPOMÍNKA K NÁVRHU ZMĚNY Č. 2 ÚZEMNÍHO ROZVOJOVÉHO PLÁNU ČR (§ 97 zák. č. 283/2021 Sb., stavební zákon)** **PŘIPOMÍNKY K VYHODNOCENÍ VLIVŮ NÁVRHU ZMĚNY Č. 2 ÚZEMNÍHO ROZVOJOVÉHO PLÁNU NA UDRŽITELNÝ ROZVOJ ÚZEMÍ** **PŘIPOMÍNKY K NÁVRHŮM JEDNOTLIVÝCH ÚZEMNÍCH OPATŘENÍ K AKCELERAČNÍM OBLASTEM VYMEZENÝM V NÁVRHU ZMĚNY Č. 2 ÚZEMNÍHO ROZVOJOVÉHO PLÁNU** **I. Úvod** V souladu s možností uplatnit připomínky k návrhu Změny č. 2 Územního rozvojového plánu ČR (ÚRP ČR), podávám připomínku k vymezení akcelerační oblasti pro rozvoj výroby energie z větrné energie a rozvoj výroby energie z energie slunečního záření. **Vymezení území dotčeného připomínkami: Ústecký kraj - Ležky,** Územní opatření k akcelerační zóně **AOV80 Ležky** a současně na širší území, které může být navrženým řešením přímo či nepřímo ovlivněno.	**Akceptováno částečně.** Podatel vznáší blanketní připomínku proti AOV80 Ležky a zpochybňuje dostatečnost posouzení vlivů na EVL Petrohrad, Přírodní park Jesenicko i na migrační trasy velkých šelem; Z2 ÚRP tyto skutečnosti zohledňuje na úrovni strategické koncepce a předložené podklady jsou pro tuto úroveň dostatečné. Vymezení akcelerační oblasti proběhlo na základě biologického posouzení konkrétního navrhovaného území podle § 11 odst. 3 resp. 4 ZOZE, jehož výsledky spolu s výsledky vyhodnocení vlivů na životní prostředí (SEA/VVURÚ, Příloha 5 k Z2 ÚRP) byly zapracovány do návrhu Změny č. 2 ÚRP; oblasti, u nichž autorizované osoby identifikovaly významné negativní nebo kumulativní vlivy, byly ze Z2 ÚRP vyloučeny (odůvodnění Z2 ÚRP, odst. 32). Zpracování VVURÚ

Poř. č.	Připomínkové místo	Číslo jednací	Článek	AO	Připomínka	Vyhodnocení
					Připomínku podávám: jako osoba, která může být dotčena dopady návrhů z hlediska krajiny, životního prostředí a kvality života. Jedná se o území s významnými krajinnými, přírodními a obytnými hodnotami, které nejsou návrhem dostatečně respektovány. Dopad návrhu na mou osobu spočívá v tom, že dojde k zásadnímu omezení našeho ,,obyčejného" harmonického života a pobytu v přírodě, která se změní na technickou zónu. Obávám se zničení přírody, která je nezbytná pro vývoj a život člověka. Považuji za důležitou ochranu vzácného ptactva a nesouhlasím se zabíjením chráněných ale i běžných druhů ptáků v této oblasti, kteří se zde vyskytují (ke kterému dojde, jako např. Německo -počet ptactva je znatelně snížen). Dále se obávám o své zdraví, o svoji bezpečnost a prokazatelné vlivy na psychiku obyvatel, kteří budou s těmito důsledky konfrontováni. V blízkosti navrhované AOV80 (2 km JV) se nachází Evropsky významná lokalita Petrohrad, kdy nebyly dostatečně posouzeny vlivy na tuto lokalitu a navržená zmírňující opatření nepředstavují dostatečnou ochranu pro tuto lokalitu. Vyhlášením AOV80 (nejen té) dojde k narušení migračních tras zvěře, především velkých savců -stávající migrační trasy, se kterými se v současné době pracuje, jsou značně ovlivněny výstavbou dálnice D6 a další prvek v krajině značně omezí pohyb zvěře. Umístěním AOV80 dojde k další fragmentaci krajiny, která se stává pro zvířata neprůchodnou a dojde tak k ohrožení rovnovážného stavu v krajině. Pouze 3 km JV od navrhované AOV80 se nachází Přírodní park Jesenicko, kde hlavním předmětem ochrany je krajinný ráz a celkově krajinářsky hodnotné území. Tento park a předmět jeho ochrany bude umístěním a následnou výstavbou větrných elektráren významně narušen. S návrhem týkajícím se Územního opatření k **<u>AOV80</u> nesouhlasím** z výše uvedených důvodů a požaduji jeho **vyřazení nebo zásadní přepracování**, neboť vykazuje závažné nedostatky z hlediska zákonnosti, ochrany životního prostředí i dopadů na obyvatele v dané oblasti. V případě, že bude AOV80 ponecháno, požaduji jasné stanovení odpovědnosti za škody na Životním prostředí a lidském zdraví. **<u>II. Zákonnost a nesoulad s právními předpisy ČR</u>** **1) Rozpor se zákonem č. 500/2004 Sb., správní řád** • § 3 – nebyl zjištěn stav bez důvodných pochybností • § 68 – nedostatečné odůvodnění Návrh **je nepřezkoumatelný**, protože neobsahuje konkrétní podklady pro dané území. **<u>2) Rozpor se zákonem č. 100/2001 Sb. (EIA/SEA),</u>** chybí posouzení: • kumulativních vlivů • variantního řešení • konkrétních dopadů na území, pro jednotlivá území nebyly provedeny řádné biologické monitoringy Dokumentace SEA **je neúplná a věcně nedostatečná.** **<u>3) Rozpor se zákonem č. 114/1992 Sb. (ochrana přírody a krajiny)</u>** • ohrožení krajinného rázu (§ 12) • narušení ekologické stability • zásah do biotopů a migračních tras **<u>4) Rozpor se stavebním zákonem</u>** • § 18 a § 19 – ochrana hodnot území	odpovídá obsahem i strukturou požadavkům přílohy č. 4 stavebního zákona; jde o hodnocení na úrovni koncepce, nikoli na úrovni konkrétních záměrů, a tomu odpovídá i míra podrobnosti použitých podkladů. Vyhodnocení vlivů na lokality soustavy Natura 2000 bylo provedeno v souladu s § 45i zákona č. 114/1992 Sb. jako součást VVURÚ a odpovídá požadavkům čl. 6 směrnice o stanovištích. Problematika krajinného rázu byla posuzována v rámci VVURÚ, a to jak z hlediska navrhovaného souboru akceleračních oblastí jako celku, tak pro jednotlivé oblasti v kartách akceleračních oblastí (viz příloha č. 2 vyhodnocení vlivů). Vliv na krajinný ráz byl jedním z důvodů, proč bylo 16 původně uvažovaných akceleračních oblastí z návrhu zcela vypuštěno, a u 48 ze zbývajících 80 oblastí pro VTE byl snížen limit maximální výšky větrných elektráren. Záměry v akcelerační oblasti podléhají posouzení vlivů dle § 11 ZOZE v rámci jednotného environmentálního stanoviska; Konkrétní záměry se nadále povolují v souladu se stavebním zákonem za podmínek stanovených v územním opatření. Ustanovení § 4 odst. 3 ZOZE ve spojení s čl. 15c směrnice RED III stanoví typová území, která mají být při vymezování akceleračních oblastí upřednostněna (plochy narušené těžbou, brownfieldy, degradovaná půda, někdejší vojenské plochy); tato ustanovení nevylučují vymezení akcelerační oblasti na jiných plochách. Vymezení akceleračních oblastí pro VTE výhradně na degradovaných nebo brownfieldových plochách nebylo s ohledem na prostorové nároky technologie větrných elektráren proveditelné. Do územního opatření u akcelerační oblasti pro VTE je zapracována podmínka zpracování hlukové studie a minimalizace shadow flicker efektu. Ustanovení obecně závazných právních předpisů týkajících se hlukové zátěže nejsou uplatněním Změny č. 2 ÚRP porušena. Zadání Změny č. 2 ÚRP schválené vládou ČR nepožadovalo variantní řešení. Vlivy návrhu, včetně kumulativních vlivů, byly posouzeny na úrovni koncepce v rámci VVURÚ. Proběhlo hodnocení nulové varianty (platné znění ÚRP) vůči navrhované variantě (Změna č. 2 Poznámka: Akcelerační oblast AOV80 Ležky byla na základě výsledků biologického posouzení a připomínek dotčených orgánů zmenšena.

Poř. č.	Připomínkové místo	Číslo jednací	Článek	AO	Připomínka	Vyhodnocení
					• požadavek na udržitelný rozvoj Návrh představuje industrializaci volné krajiny **bez dostatečného odůvodnění**. **III. Nesoulad s právem Evropské unie** **1) Směrnice o ptácích (2009/147/ES) a o stanovištích (92/43/EHS)** • nelze vyloučit negativní vliv na chráněné druhy • chybí dostatečné biologické podklady **Rozpor** s požadavkem vyloučení významného vlivu. **2) Směrnice EIA (2011/92/EU)** • nedostatečné zapojení veřejnosti • nedostatečné vyhodnocení vlivů **3) Směrnice RED III (2023/2413)** nebyla doložena priorita využití: • zastavěných ploch • brownfieldů • technicky narušených území Vymezení ve volné krajině je v **rozporu s principem minimalizace dopadů.** **4) Princip předběžné opatrnosti (čl. 191 SFEU)** Politika Unie v oblasti životního prostředí přispívá k sledování následujících cílů: • zachování, ochrana a zlepšování kvality životního prostředí, • ochrana lidského zdraví, • uvážlivé a racionální využívání přírodních zdrojů, **5) Evropská úmluva o krajině (European Landscape Convention), ETS No. 176** • nedostatečná ochrana krajiny jako základní složky životního prostředí • ignorování charakteru území • nedostatečné zapojení veřejnosti do rozhodování o zásazích do krajiny **6) Aarhuská úmluva (Convention on Access to Information, Public Participation in Decision-making and Access to Justice in Environmental Matters), 1998** • omezení práva veřejnosti na informace • omezení účasti veřejnosti na rozhodovacích procesech (pouze formální zapojení) • omezení práva veřejnosti na přístup k právní ochraně v záležitostech životního prostředí **IV. Nedostatky SEA a podkladů** • absence terénních biologických průzkumů • práce pouze s mapovými podklady (nedostatečné) • chybí reálná data o výskytu druhů • variantní řešení • posouzení vlivu na zdraví Bez těchto podkladů **nelze učinit kvalifikovaný závěr**. **V. Narušení krajiny a životního prostředí** Navržené řešení povede k: • zásadní změně krajinného rázu • narušení horizontů a dálkových pohledů • vzniku bariér v krajině	

Poř. č.	Připomínkové místo	Číslo jednací	Článek	AO	Připomínka	Vyhodnocení
					• narušení ekologické konektivity • znehodnocení zemědělské půdy • zničení migračních tras živočichů Výška staveb (200 m a vyšší) **znamená nadregionální dopad**. **VI. Dopady na obyvatele** Návrh nedostatečně řeší negativní vliv na: • hluk a nízkofrekvenční hluk • stroboskopický efekt • světelné zatížení • kvalitu bydlení • hodnotu nemovitostí Dopady na obyvatele představuji silná zdravotní rizika, která jsou na základě mnohých studií již prokázána. Dokumentace těchto vlivů není vůbec zahrnuta a člověk a jeho životní prostor je nedostatečně respektován a už vůbec ne chráněn. Tyto **vlivy nejsou řádně vyhodnoceny a podceněny.** **VII. Kumulativní a systémové dopady** Není řešeno: • souběžné působení více projektů • celkové zatížení území • únosnost krajiny Hrozí **nevratná degradace území**. **VIII. Absence variantního řešení** Není doloženo, že byly posuzovány jiné lokality a méně konfliktní varianty, jedná se o porušení základního principu plánování. Nebyla rovněž posouzena tzv. nulová varianta (varianta 0), tedy stav území před realizací záměru, což znemožňuje objektivní hodnocení dopadů. **IX. Hlavní požadavek** Požaduji: 1) **Vyřazení výše uvedené akcelerační oblasti z návrhu** nebo 2) Zároveň (pro případ, že nebude tomuto požadavku vyhověno) **požaduji, aby návrh změny č. 2 ÚRP ČR nebyl v této části schválen a byl vrácen k zásadnímu přepracování**, a to zejména po doplnění: • posouzení vlivu na lokality Natura 2000 dle čl. 6 odst. 3 směrnice 92/43/EHS • dostatečný biologický průzkumu odpovídající metodikám MŽP v různých ročních obdobích • hodnocení vlivu na populace netopýrů • posouzení kumulativních vlivů v širším území • hodnocení dopadů na krajinný ráz • hodnocení dopadů na využití nemovitostí vlastníků v dosahu navrhovaných 500 m od obytné zástavby a přímý dopad vymezení AO na výkon vlastnických práv těchto vlastníků, včetně uvedení metodiky, podle které se určuje vzdálenost od zastavěného území • zdůvodnění nevyužití brownfieldů a narušených území uvedených v Národní databázi brownfieldů Do doby doplnění těchto podkladů nelze území považovat za způsobilé pro vymezení akcelerační oblasti. Podané připomínky jsou blanketní, podatel si vymezuje právo připomínky doplnit ve lhůtě 15 dnů ode dne veřejného projednání.	

Poř. č.	Připomínkové místo	Číslo jednací	Článek	AO	Připomínka	Vyhodnocení
					XI. Závěr Návrh v předložené podobě není dostatečně odůvodněný, není podložen odbornými daty, je v rozporu s právními předpisy ČR i EU a může mít závažné dopady na krajinu, životní prostředí i obyvatele, proto požaduji především vyřazení Územního opatření k AOV80 z návrhu Změny č. 2 Územního rozvojového plánu ČR. Žádám též o zásadní vyřešení rozporu mezi návrhem změny č. 2 Územního rozvojového plánu ČR a realizaci větrných elektráren ve volné i obydlené krajině a její již mnoha studiemi prokázanou škodlivostí pro přírodu a lidi zde žijící. Technologii větrných elektráren považuji za nebezpečnou, život ohrožující, zásadně narušující bezpečnost okolního prostoru. Zařízení jsou neefektivní, agresivní a silně destruktivní - s definitivním dopadem zničené přírody pro další generace. **Návrh je dle mého názoru v rozporu s ústavou České republiky.** Pro případ, že tomuto požadavku nebude vyhověno, požaduji zásadní přepracování Návrhu Změny č. 2 ÚRP CR tak, aby byl v souladu s právními předpisy a byly řádně vyhodnoceny jeho dopady. Žádám, aby tato připomínka byla řádně vypořádána v souladu se zákonem a aby bylo uvedeno konkrétní odůvodnění přijatého řešení.	
1610.	Kopecký Tomáš	MMR-35775-2026-81	99czzs	AOV98	**PŘIPOMÍNKA K NÁVRHU ZMĚNY Č. 2 ÚZEMNÍHO ROZVOJOVÉHO PLÁNU ČR (§ 97 zák. č. 283/2021 Sb., stavební zákon)** **PŘIPOMÍNKY K VYHODNOCENÍ VLIVŮ NÁVRHU ZMĚNY Č. 2 ÚZEMNÍHO ROZVOJOVÉHO PLÁNU NA UDRŽITELNÝ ROZVOJ ÚZEMÍ** **PŘIPOMÍNKY K NÁVRHŮM JEDNOTLIVÝCH ÚZEMNÍCH OPATŘENÍ K AKCELERAČNÍM OBLASTEM VYMEZENÝM V NÁVRHU ZMĚNY Č. 2 ÚZEMNÍHO ROZVOJOVÉHO PLÁNU** **I. Úvod** V souladu s možnosti uplatnit připomínky k návrhu Změny č. 2 Územního rozvojového plánu ČR (ÚRP ČR) podávám připomínku k vymezení akcelerační oblasti pro rozvoj výroby energie z větrné energie a rozvoj výroby energie z energie slunečního záření. **Vymezeni území dotčeného připomínkami**: obec Dřínov katastrální území 633101 kraj Zlínský Územní opatřeni k **AOV98** a současně na širší území, které může být navrženým řešením přímo či nepřímo ovlivněno. Připomínku podávám: • jako osoba žijící v dotčeném území • jako vlastník nemovitosti v dotčeném území • jako osoba, která může být dotčena dopady návrhu (např. z hlediska krajiny, životního prostředí či kvality života) Jedná se o území s významnými krajinnými, přírodními a obytnými hodnotami, které nejsou návrhem dostatečně respektovány. Dopad návrhu na mou osobu spočívá v tom, že: **VIZ PŘIPOMÍNKA BODY VÝŠE** S návrhem týkajícím se Územního opatřeni k **AOV98 nesouhlasím a požaduji jeho vyřazení nebo zásadní přepracování, neboť vykazuje závažné nedostatky** z hlediska zákonnosti, ochrany životního prostředí i dopadů na obyvatele v dané oblasti. **II. Zákonnost a nesoulad s právními předpisy ČR** **1) Rozpor se zákonem č. 500/2004 Sb., správní řád** > § 3 - nebyl zjištěn stav bez důvodných pochybnosti > § 68 - nedostatečné odůvodněni	**Akceptováno.** Akcelerační oblast AOV98 – Tetětice byla vypuštěna.

Poř. č.	Připomínkové místo	Číslo jednací	Článek	AO	Připomínka	Vyhodnocení
					Návrh **je nepřezkoumatelný**, protože neobsahuje konkrétní podklady pro dané území. **<u>2) Rozpor se zákonem č. 100/2001 sb. (EIA/SEA),</u>** chybí posouzení: > kumulativních vlivů > variantního řešeni > konkrétních dopadů na území Dokumentace SEA **je neúplná a věcně nedostatečná.** **<u>3) Rozpor se zákonem č. 114/1992 sb. (ochrana přírody a krajiny)</u>** > ohroženi krajinného rázu (§ 12) > narušeni ekologické stability > zásah do biotopů a migračních tras **<u>4) Rozpor se stavebním zákonem</u>** > § 18 a § 19 - ochrana hodnot území > požadavek na udržitelný rozvoj Návrh představuje industrializaci volné krajiny **bez dostatečného odůvodnění.** **<u>III. Nesoulad s právem Evropské unie</u>** **I) Směrnice o ptácích (2009/147/ES) a o stanovištích (92/43/EHS)** > nelze vyloučit negativní vliv na chráněné druhy > chybí dostatečné biologické podklady **Rozpor** s požadavkem vyloučeni významného vlivu. **2) Směrnice EIA (2011/92/EU)** > nedostatečné zapojeni veřejnosti > nedostatečné vyhodnocení vlivů **3) Směrnice RED III (2023/2413)** nebyla doložena priorita využití: > zastavěných ploch > brownfieldů > technicky narušených území Vymezení ve volné krajině je v **rozporu s principem minimalizace dopadů.** **4) Princip předběžné opatrnosti (Čl. 191 SFEU)** Politika Unie v oblasti životního prostředí přispívá k sledování následujících cílů: > zachování, ochrana a zlepšování kvality životního prostředí > ochrana lidského zdraví, > uvážlivé a racionální využíváni přírodních zdrojů, **5) Evropská úmluva o krajině (European Landscape Convention), ETS No. 176** > nedostatečná ochrana krajiny jako základní složky životního prostředí > ignorováni charakteru území > nedostatečné zapojení veřejnosti do rozhodování o zásazích do krajiny **6) Aarhuská úmluva (Convention on Access to Information, Public Participation in Decision-making and Access to Justice in Environmental Matters), 1998** > omezení práva veřejnosti na informace	

Poř. č.	Připomínkové místo	Číslo jednací	Článek	AO	Připomínka	Vyhodnocení
					> omezení účasti veřejnosti na rozhodovacích procesech (pouze formální zapojení) > omezení práva veřejnosti na přístup k právní ochraně v záležitostech životního prostředí **IV. Nedostatky SEA a podkladů:** > absence terénních biologických průzkumů > práce pouze s mapovými podklady (nedostatečné) > chybí reálná data o výskytu druhů > variantní řešení > posouzení vlivu na zdraví Bez těchto podkladů **nelze učinit kvalifikovaný závěr.** **<u>V. Narušení krajiny a životního prostředí</u>** Navržené řešení povede k: • zásadní změně krajinného rázu • narušeni horizontů a dálkových pohledů • vzniku bariér v krajině • narušení ekologické konektivity • znehodnoceni zemědělské půdy • zničení migračních tras živočichů výška staveb (180 m a vyšší) **znamená nadregionální dopad.** **<u>VI. Dopady na obyvatele</u>** Návrh nedostatečně řeší negativní vliv na: • hluk a nízkofrekvenční hluk • stroboskopický efekt • světelné zatížení • kvalitu bydlení • hodnotu nemovitostí Tyto **vlivy nejsou řádně vyhodnoceny.** **<u>VII. Kumulativní a systémové dopady</u>** Není řešeno: • souběžné působeni vice projektu • celkové zatíženi území • únosnost krajiny Hrozí **nevratná degradace území.** **<u>VIII. Absence variantního řešení</u>** Není doloženo, že byly posuzovány jiné lokality a méně konfliktní varianty, jedná se o porušení základního principu plánováni. Nebyla rovněž posouzena tzv. nulová varianta (varianta O), tedy stav území před realizaci záměru, což znemožňuje objektivní hodnocení dopadů. **<u>IX. Vyloučení EIA a nedostatečné posouzení vlivů</u>** Navržené vymezení akceleračních oblasti má zásadní dopad i z hlediska následného povolování záměrů, neboť v těchto oblastech dochází k omezeni, resp. vyloučení standardního posuzování vlivů na životní prostředí (EIA).	

Poř. č.	Připomínkové místo	Číslo jednací	Článek	AO	Připomínka	Vyhodnocení
					O To vyšší nároky musí být kladeny na kvalitu, úplnost a konkrétnost podkladu a vyhodnocení vlivů na životní prostředí již na úrovni tohoto návrhu, neboť územní opatřeni dle ZOZE nemůže plnohodnotně nahradit individuální posouzení konkrétních záměrů. Předložený návrh však tyto požadavky nenaplňuje, zejména postrádá dostatečné vyhodnocení konkrétních lokálních dopadů kumulativních vlivů více záměrů v území a jejich dopadů na krajinný ráz, obytné prostředí a veřejné zdraví. **X. Hlavní požadavek** Navrhuji: I) **Vyřazeni výše uvedené akcelerační oblasti z návrhu** Nebo 2) Zároveň (pro případ, že nebude tomuto požadavku vyhověno) **požaduji, aby návrh změny č. 2 ÚRP ČR nebyl v této části schválen a byl vrácen k zásadnímu přepracování**, a to zejména po doplnění: · posouzeni vlivu na lokality Natura 2000 dle ČI. 6 odst. 3 směrnice 92/43/EHS · dostatečný biologický průzkumu odpovídající metodikám MŽP v různých ročních obdobích · hodnoceni vlivu na populace netopýrů · posouzeni kumulativních vlivů v širším území · hodnoceni dopadů na krajinný ráz · hodnocení dopadů na využiti nemovitostí vlastníků v dosahu navrhovaných 500 m od obytné zástavby a přímý dopad vymezeni AO na výkon vlastnických práv těchto vlastníků, včetně uvedení metodiky, podle které se určuje vzdálenost od zastavěného území · zdůvodnění nevyužití brownfieldů a narušených území uvedených v Národní databázi Brownfieldů. Do doby doplněni těchto podkladů nelze území považovat za způsobilé pro vymezení akcelerační oblasti. Podané připomínky jsou blanketní, podatel si vymezuje právo připomínky doplnit ve lhůtě 15 dnů ode dne veřejného projednáni. **XI. Závěr** Návrh v předložené podobě není dostatečně odůvodněný, není podložen odbornými daty, je v rozporu s právními předpisy ČR i EU a může mít závažné dopady na krajinu, životní prostředí i obyvatele, proto požaduji vyřazení Územního opatření k AOV98 z Návrhu Změny č. 2 Územního rozvojového plánu ČR. Pro případ, že tomuto požadavku nebude vyhověno, požaduji zásadní přepracování Návrhu Změny č. 2 URP ČR tak, aby byl v souladu s právními předpisy a byly řádně vyhodnoceny jeho dopady. Žádám, aby tato připomínka byla řádně vypořádána v souladu se zákonem a aby bylo uvedeno konkrétní odůvodnění přijatého řešení.	
1611.	Symerská Jitka	MMR-35776-2026-81	99cm	AOV29	Věc: **Nesouhlas s akcelerační zónou AOV29 Býškovice a výstavbou větrných elektráren** Tímto bych chtěla vyjádřit svůj nesouhlas se zařazením oblasti AOV29 Býškovice mezi akcelerační zóny určené pro výstavbu větrných elektráren. Býškovice jsou našim domovem. Žijeme zde jako rodina, vychováváme děti a chceme zde dál žít v klidném a zdravém prostředí. Představa vysokých větrných elektráren v blízkosti obce nás velmi znepokojuje. Máme obavy z hluku, zásahu do krajiny i z celkového zhoršení kvality života v našem okolí. Naše krajina má svou hodnotu, krásu a charakter. Nechceme, aby se okolí obce změnilo v průmyslovou oblast. Mnoho lidí zde žije právě kvůli přírodě, klidu a venkovskému prostředí. Myslím si, že názor místních obyvatel by měl být v tak důležité věci respektován.	**Neakceptováno.** Podatelka jako obyvatelka obce Býškovice vyjadřuje osobní nesouhlas se zařazením lokality AOV29 Býškovice mezi akcelerační oblasti pro výstavbu větrných elektráren. Uvádí obavy z hluku, zásahu do krajiny a zhoršení kvality života v obci. Žádá respektování názoru místních obyvatel a přehodnocení zařazení lokality. Změna č. 2 ÚRP byla zpracována v souladu s právními předpisy, přičemž vymezení akceleračních oblastí předcházela řada odborných posouzení; samotné vymezení akcelerační oblasti

Poř. č.	Připomínkové místo	Číslo jednací	Článek	AO	Připomínka	Vyhodnocení
					Proto Vás žádám, abyste znovu: zvážili zařazení lokality AOV29 Býškovice mezi akcelerační zóny a přihlédli k nesouhlasu občanů, kteří zde skutečně žijí. Děkuji za pochopení a za zvážení našeho stanoviska.	neznamená povolení konkrétního záměru výstavby větrných elektráren. Vymezení akcelerační oblasti proběhlo na základě biologického posouzení konkrétního navrhovaného území podle § 11 odst. 3 resp. 4 ZOZE, jehož výsledky spolu s výsledky vyhodnocení vlivů na životní prostředí (SEA/VVURÚ, Příloha 5 k Z2 ÚRP) byly zapracovány do návrhu Změny č. 2 ÚRP; oblasti, u nichž autorizované osoby identifikovaly významné negativní nebo kumulativní vlivy, byly ze Z2 ÚRP vyloučeny (odůvodnění Z2 ÚRP, odst. 32). Zpracování VVURÚ odpovídá obsahem i strukturou požadavkům přílohy č. 4 stavebního zákona; jde o hodnocení na úrovni koncepce, nikoli na úrovni konkrétních záměrů, a tomu odpovídá i míra podrobnosti použitých podkladů. Problematika krajinného rázu byla posuzována v rámci VVURÚ, a to jak z hlediska navrhovaného souboru akceleračních oblastí jako celku, tak pro jednotlivé oblasti v kartách akceleračních oblastí (viz příloha č. 2 vyhodnocení vlivů). Vliv na krajinný ráz byl jedním z důvodů, proč bylo 16 původně uvažovaných akceleračních oblastí z návrhu zcela vypuštěno, a u 48 ze zbývajících 80 oblastí pro VTE byl snížen limit maximální výšky větrných elektráren. Záměry v akcelerační oblasti podléhají posouzení vlivů dle § 11 ZOZE v rámci jednotného environmentálního stanoviska; Konkrétní záměry se nadále povolují v souladu se stavebním zákonem za podmínek stanovených v územním opatření. Do územního opatření u akcelerační oblasti pro VTE je zapracována podmínka zpracování hlukové studie a minimalizace shadow flicker efektu. Ustanovení obecně závazných právních předpisů týkajících se hlukové zátěže nejsou uplatněním Změny č. 2 ÚRP porušena. Celostátní územní plánování je výkonem státní správy a jeho výstupy nepodléhají schválení orgány územní samosprávy; ústavou zaručená práva obcí na samosprávu ve vlastních záležitostech tím nejsou dotčena.

Poř. č.	Připomínkové místo	Číslo jednací	Článek	AO	Připomínka	Vyhodnocení
1612.	Farkačová Libuše	MMR-35777-2026-81	99czzs	AOV98	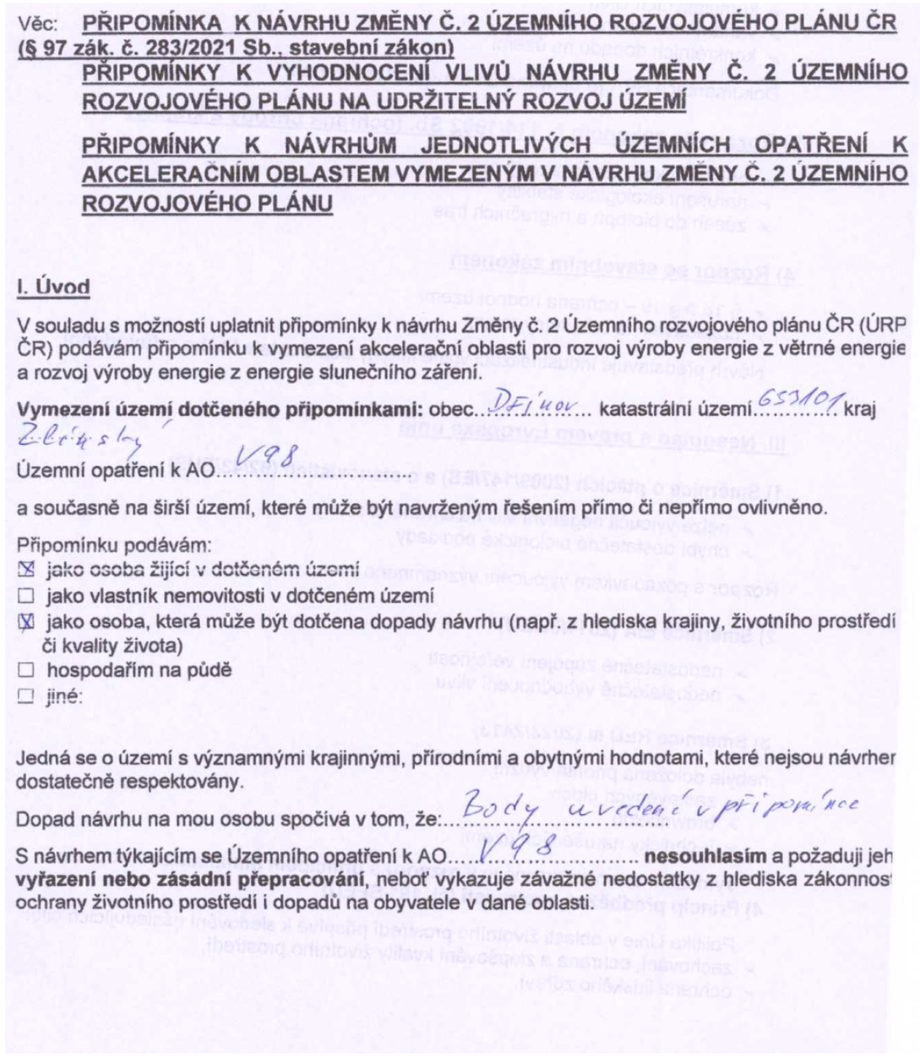	**Akceptováno.** Akcelerační oblast AOV98 – Tetětice byla vypuštěna.

Věc: **PŘIPOMÍNKA K NÁVRHU ZMĚNY Č. 2 ÚZEMNÍHO ROZVOJOVÉHO PLÁNU ČR (§ 97 zák. č. 283/2021 Sb., stavební zákon)**

PŘIPOMÍNKY K VYHODNOCENÍ VLIVŮ NÁVRHU ZMĚNY Č. 2 ÚZEMNÍHO ROZVOJOVÉHO PLÁNU NA UDRŽITELNÝ ROZVOJ ÚZEMÍ

PŘIPOMÍNKY K NÁVRHŮM JEDNOTLIVÝCH ÚZEMNÍCH OPATŘENÍ K AKCELERAČNÍM OBLASTEM VYMEZENÝM V NÁVRHU ZMĚNY Č. 2 ÚZEMNÍHO ROZVOJOVÉHO PLÁNU

I. Úvod

V souladu s možností uplatnit připomínky k návrhu Změny č. 2 Územního rozvojového plánu ČR (ÚRP ČR) podávám připomínku k vymezení akcelerační oblasti pro rozvoj výroby energie z větrné energie a rozvoj výroby energie z energie slunečního záření.

Vymezení území dotčeného připomínkami: obec Dřínov katastrální území 653101 kraj Zlínský

Územní opatření k AO V98

a současně na širší území, které může být navrženým řešením přímo či nepřímo ovlivněno.

Připomínku podávám:
- ☒ jako osoba žijící v dotčeném území
- ☐ jako vlastník nemovitosti v dotčeném území
- ☒ jako osoba, která může být dotčena dopady návrhu (např. z hlediska krajiny, životního prostředí či kvality života)
- ☐ hospodařím na půdě
- ☐ jiné:

Jedná se o území s významnými krajinnými, přírodními a obytnými hodnotami, které nejsou návrhem dostatečně respektovány.

Dopad návrhu na mou osobu spočívá v tom, že: Body uvedené v připomínce

S návrhem týkajícím se Územního opatření k AO V98 **nesouhlasím** a požaduji jeho **vyřazení nebo zásadní přepracování**, neboť vykazuje závažné nedostatky z hlediska zákonnost ochrany životního prostředí i dopadů na obyvatele v dané oblasti.

					II. Zákonnost a nesoulad s právními předpisy ČR **1) Rozpor se zákonem č. 500/2004 Sb., správní řád** ➢ § 3 – nebyl zjištěn stav bez důvodných pochybností ➢ § 68 – nedostatečné odůvodnění Návrh **je nepřezkoumatelný**, protože neobsahuje konkrétní podklady pro dané území. **2) Rozpor se zákonem č. 100/2001 Sb. (EIA/SEA),** chybí posouzení: ➢ kumulativních vlivů ➢ variantního řešení ➢ konkrétních dopadů na území Dokumentace SEA **je neúplná a věcně nedostatečná.** **3) Rozpor se zákonem č. 114/1992 Sb. (ochrana přírody a krajiny)** ➢ ohrožení krajinného rázu (§ 12) ➢ narušení ekologické stability ➢ zásah do biotopů a migračních tras **4) Rozpor se stavebním zákonem** ➢ § 18 a § 19 – ochrana hodnot území ➢ požadavek na udržitelný rozvoj Návrh představuje industrializaci volné krajiny **bez dostatečného odůvodnění**. **III. Nesoulad s právem Evropské unie** **1) Směrnice o ptácích (2009/147/ES) a o stanovištích (92/43/EHS)** ➢ nelze vyloučit negativní vliv na chráněné druhy ➢ chybí dostatečné biologické podklady **Rozpor** s požadavkem vyloučení významného vlivu. **2) Směrnice EIA (2011/92/EU)** ➢ nedostatečné zapojení veřejnosti ➢ nedostatečné vyhodnocení vlivů **3) Směrnice RED III (2023/2413)** nebyla doložena priorita využití: ➢ zastavěných ploch ➢ brownfieldů ➢ technicky narušených území Vymezení ve volné krajině je v **rozporu s principem minimalizace dopadů.** **4) Princip předběžné opatrnosti (čl. 191 SFEU)** Politika Unie v oblasti životního prostředí přispívá k sledování následujících cílů: ➢ zachování, ochrana a zlepšování kvality životního prostředí, ➢ ochrana lidského zdraví,	

Poř. č.	Připomínkové místo	Číslo jednací	Článek	AO	Připomínka	Vyhodnocení
					➢ uvazlive a racionalni vyuzivani prirodnich zdroju, **5) Evropská úmluva o krajině (European Landscape Convention), ETS No. 176** ➢ nedostatečná ochrana krajiny jako základní složky životního prostředí ➢ ignorování charakteru území ➢ nedostatečné zapojení veřejnosti do rozhodování o zásazích do krajiny **6) Aarhuská úmluva (Convention on Access to Information, Public Participation in Decision-making and Access to Justice in Environmental Matters), 1998** ➢ omezení práva veřejnosti na informace ➢ omezení účasti veřejnosti na rozhodovacích procesech (pouze formální zapojení) ➢ omezení práva veřejnosti na přístup k právní ochraně v záležitostech životního prostředí **IV. Nedostatky SEA a podkladů** ➢ absence terénních biologických průzkumů ➢ práce pouze s mapovými podklady (nedostatečné) ➢ chybí reálná data o výskytu druhů ➢ variantní řešení ➢ posouzení vlivu na zdraví Bez těchto podkladů **nelze učinit kvalifikovaný závěr**. **V. Narušení krajiny a životního prostředí** Navržené řešení povede k: ➢ zásadní změně krajinného rázu ➢ narušení horizontů a dálkových pohledů ➢ vzniku bariér v krajině ➢ narušení ekologické konektivity ➢ znehodnocení zemědělské půdy ➢ zničení migračních tras živočichů Výška staveb (180 m a vyšší) **znamená nadregionální dopad**. **VI. Dopady na obyvatele** Návrh nedostatečně řeší negativní vliv na: ➢ hluk a nízkofrekvenční hluk ➢ stroboskopický efekt ➢ světelné zatížení ➢ kvalitu bydlení ➢ hodnotu nemovitostí Tyto **vlivy nejsou řádně vyhodnoceny.** **VII. Kumulativní a systémové dopady** Není řešeno: ➢ souběžné působení více projektů	

Poř. č.	Připomínkové místo	Číslo jednací	Článek	AO	Připomínka	Vyhodnocení
					- celkové zatížení území - únosnost krajiny Hrozí **nevratná degradace území**. **VIII. Absence variantního řešení** Není doloženo, že byly posuzovány jiné lokality a méně konfliktní varianty, jedná se o porušení základního principu plánování. Nebyla rovněž posouzena tzv. nulová varianta (varianta 0), tedy stav území před realizací záměru, což znemožňuje objektivní hodnocení dopadů. **IX. Vyloučení EIA a nedostatečné posouzení vlivů** Navržené vymezení akceleračních oblastí má zásadní dopad i z hlediska následného povolování záměrů, neboť v těchto oblastech dochází k omezení, resp. vyloučení standardního posuzování vlivů na životní prostředí (EIA). O to vyšší nároky musí být kladeny na kvalitu, úplnost a konkrétnost podkladů a vyhodnocení vlivu na životní prostředí již na úrovni tohoto návrhu, neboť územní opatření dle ZOZE nemůže plnohodnotně nahradit individuální posouzení konkrétních záměrů. Předložený návrh však tyto požadavky nenaplňuje, zejména postrádá dostatečné vyhodnocení konkrétních lokálních dopadů, kumulativních vlivů více záměrů v území a jejich dopadů na krajinný ráz, obytné prostředí a veřejné zdraví. **X. Hlavní požadavek** Navrhuji: 1) **Vyřazení výše uvedené akcelerační oblasti z návrhu** nebo 2) Zároveň (pro případ, že nebude tomuto požadavku vyhověno) **požaduji, aby návrh změny č. 2 ÚRP ČR nebyl v této části schválen a byl vrácen k zásadnímu přepracování**, a to zejména po doplnění: - [illegible] • hodnocení vlivu na populace netopýrů - [illegible] • hodnocení dopadů na využití nemovitostí vlastníků v dosahu navrhovaných 500 m od obytné zástavby a přímý dopad vymezení AO na výkon vlastnických práv těchto vlastníků, včetně uvedení metodiky, podle které se určuje vzdálenost od zastavěného území • zdůvodnění nevyužití brownfieldů a narušených území uvedených v Národní databázi brownfieldů Do doby doplnění těchto podkladů nelze území považovat za způsobilé pro vymezení akcelerační oblasti.	

Poř. č.	Připomínkové místo	Číslo jednací	Článek	AO	Připomínka	Vyhodnocení
					Podané připomínky jsou blanketní, podatel si vymezuje právo připomínky doplnit ve lhůtě 15 dnů ode dne veřejného projednání. **XI. Závěr** Návrh v předložené podobě není dostatečně odůvodněný, není podložen odbornými daty, je v rozporu s právními předpisy ČR i EU a může mít závažné dopady na krajinu, životní prostředí i obyvatele, proto požaduji především vyřazení Územního opatření k AO... V78 ... z návrhu Změny č. 2 Územního rozvojového plánu ČR. Pro případ, že tomuto požadavku nebude vyhověno, *požaduji zásadní přepracování* Návrhu Změny č. 2 ÚRP ČR tak, aby byl v souladu s právními předpisy a byly řádně vyhodnoceny jeho dopady. Žádám, aby tato připomínka byla řádně vypořádána v souladu se zákonem a aby bylo uvedeno konkrétní odůvodnění přijatého řešení.	
1613.	Kunčalová Libuše	MMR-35778-2026-81	99czzs	AOV98	**PŘIPOMÍNKA K NÁVRHU ZMĚNY Č. 2 ÚZEMNÍHO ROZVOJOVÉHO PLÁNU ČR (§ 97 zák. č. 283/2021 Sb., stavební zákon)** **PŘIPOMÍNKY K VYHODNOCENÍ VLIVŮ NÁVRHU ZMĚNY Č. 2 ÚZEMNÍHO ROZVOJOVÉHO PLÁNU NA UDRŽITELNÝ ROZVOJ ÚZEMÍ** **PŘIPOMÍNKY K NÁVRHŮM JEDNOTLIVÝCH ÚZEMNÍCH OPATŘENÍ K AKCELERAČNÍM OBLASTEM VYMEZENÝM V NÁVRHU ZMĚNY Č. 2 ÚZEMNÍHO ROZVOJOVÉHO PLÁNU** **I. Úvod** V souladu s možnosti uplatnit připomínky k návrhu Změny č. 2 Územního rozvojového plánu ČR (ÚRP ČR) podávám připomínku k vymezení akcelerační oblasti pro rozvoj výroby energie z větrné energie a rozvoj výroby energie z energie slunečního záření. **Vymezeni území dotčeného připomínkami**: obec Dřínov katastrální území 633101 kraj Zlínský Územní opatřeni k **AOV98** a současně na širší území, které může být navrženým řešením přímo či nepřímo ovlivněno. Připomínku podávám: • jako osoba žijící v dotčeném území • jako osoba, která může být dotčena dopady návrhu (např. z hlediska krajiny, životního prostředí či kvality života) Jedná se o území s významnými krajinnými, přírodními a obytnými hodnotami, které nejsou návrhem dostatečně respektovány. Dopad návrhu na mou osobu spočívá v tom, že: **Viz body uvedené výše** S návrhem týkajícím se Územního opatřeni k **AOV98 nesouhlasím a požaduji jeho vyřazení nebo zásadní přepracování, neboť vykazuje závažné nedostatky** z hlediska zákonnosti, ochrany životního prostředí i dopadů na obyvatele v dané oblasti. **II. Zákonnost a nesoulad s právními předpisy ČR** **1) Rozpor se zákonem č. 500/2004 Sb., správní řád** > § 3 - nebyl zjištěn stav bez důvodných pochybnosti > § 68 - nedostatečné odůvodněni Návrh **je nepřezkoumatelný**, protože neobsahuje konkrétní podklady pro dané území.	**Akceptováno.** Akcelerační oblast AOV98 – Tetětice byla vypuštěna.

Poř. č.	Připomínkové místo	Číslo jednací	Článek	AO	Připomínka	Vyhodnocení
					2) Rozpor se zákonem č. 100/2001 sb. (EIA/SEA), chybí posouzení: > kumulativních vlivů > variantního řešeni > konkrétních dopadů na území Dokumentace SEA **je neúplná a věcně nedostatečná.** **3) Rozpor se zákonem č. 114/1992 sb. (ochrana přírody a krajiny)** > ohroženi krajinného rázu (§ 12) > narušeni ekologické stability > zásah do biotopů a migračních tras **4) Rozpor se stavebním zákonem** > § 18 a § 19 - ochrana hodnot území > požadavek na udržitelný rozvoj Návrh představuje industrializaci volné krajiny **bez dostatečného odůvodnění.** **III. Nesoulad s právem Evropské unie** **I) Směrnice o ptácích (2009/147/ES) a o stanovištích (92/43/EHS)** > nelze vyloučit negativní vliv na chráněné druhy > chybí dostatečné biologické podklady **Rozpor** s požadavkem vyloučeni významného vlivu. **2) Směrnice EIA (2011/92/EU)** > nedostatečné zapojeni veřejnosti > nedostatečné vyhodnocení vlivů **3) Směrnice RED III (2023/2413)** nebyla doložena priorita využití: > zastavěných ploch > brownfieldů > technicky narušených území Vymezení ve volné krajině je v **rozporu s principem minimalizace dopadů.** **4) Princip předběžné opatrnosti (Čl. 191 SFEU)** Politika Unie v oblasti životního prostředí přispívá k sledování následujících cílů: > zachování, ochrana a zlepšování kvality životního prostředí > ochrana lidského zdraví, > uvážlivé a racionální využíváni přírodních zdrojů, **5) Evropská úmluva o krajině (European Landscape Convention), ETS No. 176** > nedostatečná ochrana krajiny jako základní složky životního prostředí > ignorováni charakteru území > nedostatečné zapojení veřejnosti do rozhodování o zásazích do krajiny **6) Aarhuská úmluva (Convention on Access to Information, Public Participation in Decision-making and Access to Justice in Environmental Matters), 1998** > omezení práva veřejnosti na informace > omezení účasti veřejnosti na rozhodovacích procesech (pouze formální zapojení) > omezení práva veřejnosti na přistup k právní ochraně v záležitostech životního prostředí	

Příloha č. 5i – Vyhodnocení připomínek obcí a veřejnosti

Poř. č.	Připomínkové místo	Číslo jednací	Článek	AO	Připomínka	Vyhodnocení
					IV. Nedostatky SEA a podkladů: > absence terénních biologických průzkumů > práce pouze s mapovými podklady (nedostatečné) > chybí reálná data o výskytu druhů > variantní řešení > posouzení vlivu na zdraví Bez těchto podkladů **nelze učinit kvalifikovaný závěr.** **V. Narušení krajiny a životního prostředí** Navržené řešení povede k: • zásadní změně krajinného rázu • narušeni horizontů a dálkových pohledů • vzniku bariér v krajině • narušení ekologické konektivity • znehodnoceni zemědělské půdy • zničení migračních tras živočichů výška staveb (180 m a vyšší) **znamená nadregionální dopad.** **VI. Dopady na obyvatele** Návrh nedostatečně řeší negativní vliv na: • hluk a nízkofrekvenční hluk • stroboskopický efekt • světelné zatížení • kvalitu bydlení • hodnotu nemovitostí Tyto **vlivy nejsou řádně vyhodnoceny.** **VII. Kumulativní a systémové dopady** Není řešeno: • souběžné působeni vice projektu • celkové zatíženi území • únosnost krajiny Hrozí **nevratná degradace území.** **VIII. Absence variantního řešení** Není doloženo, že byly posuzovány jiné lokality a méně konfliktní varianty, jedná se o porušení základního principu plánováni. Nebyla rovněž posouzena tzv. nulová varianta (varianta O), tedy stav území před realizaci záměru, což znemožňuje objektivní hodnocení dopadů. **IX. Vyloučení EIA a nedostatečné posouzení vlivů** Navržené vymezení akceleračních oblasti má zásadní dopad i z hlediska následného povolování záměrů, neboť v těchto oblastech dochází k omezeni, resp. vyloučení standardního posuzování vlivů na životní prostředí (EIA). O To vyšší nároky musí být kladeny na kvalitu, úplnost a konkrétnost podkladu a vyhodnocení vlivů na životní prostředí již na úrovni tohoto návrhu, neboť územní opatřeni dle ZOZE nemůže plnohodnotně nahradit individuální posouzení konkrétních záměrů.	

Poř. č.	Připomínkové místo	Číslo jednací	Článek	AO	Připomínka	Vyhodnocení
					Předložený návrh však tyto požadavky nenaplňuje, zejména postrádá dostatečné vyhodnocení konkrétních lokálních dopadů kumulativních vlivů více záměrů v území a jejich dopadů na krajinný ráz, obytné prostředí a veřejné zdraví. **X. Hlavní požadavek** Navrhuji: I) **Vyřazeni výše uvedené akcelerační oblasti z návrhu** Nebo 2) Zároveň (pro případ, že nebude tomuto požadavku vyhověno) **požaduji, aby návrh změny č. 2 ÚRP ČR nebyl v této části schválen a byl vrácen k zásadnímu přepracování**, a to zejména po doplnění: · posouzeni vlivu na lokality Natura 2000 dle ČI. 6 odst. 3 směrnice 92/43/EHS · dostatečný biologický průzkumu odpovídající metodikám MŽP v různých ročních obdobích · hodnoceni vlivu na populace netopýrů · posouzeni kumulativních vlivů v širším území · hodnoceni dopadů na krajinný ráz · hodnocení dopadů na využiti nemovitostí vlastníků v dosahu navrhovaných 500 m od obytné zástavby a přímý dopad vymezeni AO na výkon vlastnických práv těchto vlastníků, včetně uvedení metodiky, podle které se určuje vzdálenost od zastavěného území · zdůvodnění nevyužití brownfieldů a narušených území uvedených v Národní databázi Brownfieldů. Do doby doplněni těchto podkladů nelze území považovat za způsobilé pro vymezení akcelerační oblasti. Podané připomínky jsou blanketní, podatel si vymezuje právo připomínky doplnit ve lhůtě 15 dnů ode dne veřejného projednáni. **XI. Závěr** Návrh v předložené podobě není dostatečně odůvodněný, není podložen odbornými daty, je v rozporu s právními předpisy ČR i EU a může mít závažné dopady na krajinu, životní prostředí i obyvatele, proto požaduji vyřazení Územního opatření k AOV98 z Návrhu Změny č. 2 Územního rozvojového plánu ČR. Pro případ, že tomuto požadavku nebude vyhověno, požaduji zásadní přepracování Návrhu Změny č. 2 URP ČR tak, aby byl v souladu s právními předpisy a byly řádně vyhodnoceny jeho dopady. Žádám, aby tato připomínka byla řádně vypořádána v souladu se zákonem a aby bylo uvedeno konkrétní odůvodnění přijatého řešení.	
1614.	Kunča Stanislav	MMR-35779-2026-81	99czzs	AOV98	**PŘIPOMÍNKA K NÁVRHU ZMĚNY Č. 2 ÚZEMNÍHO ROZVOJOVÉHO PLÁNU ČR (§ 97 zák. č. 283/2021 Sb., stavební zákon)** **PŘIPOMÍNKY K VYHODNOCENÍ VLIVŮ NÁVRHU ZMĚNY Č. 2 ÚZEMNÍHO ROZVOJOVÉHO PLÁNU NA UDRŽITELNÝ ROZVOJ ÚZEMÍ** **PŘIPOMÍNKY K NÁVRHŮM JEDNOTLIVÝCH ÚZEMNÍCH OPATŘENÍ K AKCELERAČNÍM OBLASTEM VYMEZENÝM V NÁVRHU ZMĚNY Č. 2 ÚZEMNÍHO ROZVOJOVÉHO PLÁNU** **I. Úvod** V souladu s možnosti uplatnit připomínky k návrhu Změny č. 2 Územního rozvojového plánu ČR (ÚRP ČR) podávám připomínku k vymezení akcelerační oblasti pro rozvoj výroby energie z větrné energie a rozvoj výroby energie z energie slunečního záření. **Vymezeni území dotčeného připomínkami**: obec Dřínov katastrální území 633101 kraj Zlínský Územní opatřeni k **AOV98**	**Akceptováno.** Akcelerační oblast AOV98 – Tetětice byla vypuštěna.

Poř. č.	Připomínkové místo	Číslo jednací	Článek	AO	Připomínka	Vyhodnocení
					a současně na širší území, které může být navrženým řešením přímo či nepřímo ovlivněno. Připomínku podávám: • jako osoba žijící v dotčeném území • jako osoba, která může být dotčena dopady návrhu (např. z hlediska krajiny, životního prostředí či kvality života) Jedná se o území s významnými krajinnými, přírodními a obytnými hodnotami, které nejsou návrhem dostatečně respektovány. Dopad návrhu na mou osobu spočívá v tom, že: **HLUK, ZNIČENÁ PŘÍRODA** S návrhem týkajícím se Územního opatření k **AOV98 nesouhlasím a požaduji jeho vyřazení nebo zásadní přepracování, neboť vykazuje závažné nedostatky** z hlediska zákonnosti, ochrany životního prostředí i dopadů na obyvatele v dané oblasti. **II. Zákonnost a nesoulad s právními předpisy ČR** **1) Rozpor se zákonem č. 500/2004 Sb., správní řád** > § 3 - nebyl zjištěn stav bez důvodných pochybnosti > § 68 - nedostatečné odůvodněni Návrh **je nepřezkoumatelný**, protože neobsahuje konkrétní podklady pro dané území. **2) Rozpor se zákonem č. 100/2001 sb. (EIA/SEA),** chybí posouzení: > kumulativních vlivů > variantního řešeni > konkrétních dopadů na území Dokumentace SEA **je neúplná a věcně nedostatečná.** **3) Rozpor se zákonem č. 114/1992 sb. (ochrana přírody a krajiny)** > ohroženi krajinného rázu (§ 12) > narušeni ekologické stability > zásah do biotopů a migračních tras **4) Rozpor se stavebním zákonem** > § 18 a § 19 - ochrana hodnot území > požadavek na udržitelný rozvoj Návrh představuje industrializaci volné krajiny **bez dostatečného odůvodnění.** **III. Nesoulad s právem Evropské unie** **I) Směrnice o ptácích (2009/147/ES) a o stanovištích (92/43/EHS)** > nelze vyloučit negativní vliv na chráněné druhy > chybí dostatečné biologické podklady **Rozpor** s požadavkem vyloučeni významného vlivu. **2) Směrnice EIA (2011/92/EU)** > nedostatečné zapojeni veřejnosti > nedostatečné vyhodnocení vlivů **3) Směrnice RED III (2023/2413)** nebyla doložena priorita využití: > zastavěných ploch	

Poř. č.	Připomínkové místo	Číslo jednací	Článek	AO	Připomínka	Vyhodnocení
					> brownfieldů > technicky narušených území Vymezení ve volné krajině je v **rozporu s principem minimalizace dopadů.** **4) Princip předběžné opatrnosti (Čl. 191 SFEU)** Politika Unie v oblasti životního prostředí přispívá k sledování následujících cílů: > zachování, ochrana a zlepšování kvality životního prostředí > ochrana lidského zdraví, > uvážlivé a racionální využíváni přírodních zdrojů, **5) Evropská úmluva o krajině (European Landscape Convention), ETS No. 176** > nedostatečná ochrana krajiny jako základní složky životního prostředí > ignorováni charakteru území > nedostatečné zapojení veřejnosti do rozhodování o zásazích do krajiny **6) Aarhuská úmluva (Convention on Access to Information, Public Participation in Decision-making and Access to Justice in Environmental Matters), 1998** > omezení práva veřejnosti na informace > omezení účasti veřejnosti na rozhodovacích procesech (pouze formální zapojení) > omezení práva veřejnosti na přistup k právní ochraně v záležitostech životního prostředí **IV. Nedostatky SEA a podkladů:** > absence terénních biologických průzkumů > práce pouze s mapovými podklady (nedostatečné) > chybí reálná data o výskytu druhů > variantní řešení > posouzení vlivu na zdraví Bez těchto podkladů **nelze učinit kvalifikovaný závěr.** **<u>V. Narušení krajiny a životního prostředí</u>** Navržené řešení povede k: • zásadní změně krajinného rázu • narušeni horizontů a dálkových pohledů • vzniku bariér v krajině • narušení ekologické konektivity • znehodnoceni zemědělské půdy • zničení migračních tras živočichů výška staveb (180 m a vyšší) **znamená nadregionální dopad.** **<u>VI. Dopady na obyvatele</u>** Návrh nedostatečně řeší negativní vliv na: • hluk a nízkofrekvenční hluk • stroboskopický efekt • světelné zatížení • kvalitu bydlení • hodnotu nemovitostí Tyto **vlivy nejsou řádně vyhodnoceny.**	

Poř. č.	Připomínkové místo	Číslo jednací	Článek	AO	Připomínka	Vyhodnocení
					<u>VII. Kumulativní a systémové dopady</u> Není řešeno: • souběžné působeni vice projektu • celkové zatíženi území • únosnost krajiny Hrozí **nevratná degradace území.** **<u>VIII. Absence variantního řešení</u>** Není doloženo, že byly posuzovány jiné lokality a méně konfliktní varianty, jedná se o porušení základního principu plánováni. Nebyla rovněž posouzena tzv. nulová varianta (varianta O), tedy stav území před realizaci záměru, což znemožňuje objektivní hodnocení dopadů. **<u>IX. Vyloučení EIA a nedostatečné posouzení vlivů</u>** Navržené vymezení akceleračních oblasti má zásadní dopad i z hlediska následného povolování záměrů, neboť v těchto oblastech dochází k omezeni, resp. vyloučení standardního posuzování vlivů na životní prostředí (EIA). O To vyšší nároky musí být kladeny na kvalitu, úplnost a konkrétnost podkladu a vyhodnocení vlivů na životní prostředí již na úrovni tohoto návrhu, neboť územní opatřeni dle ZOZE nemůže plnohodnotně nahradit individuální posouzení konkrétních záměrů. Předložený návrh však tyto požadavky nenaplňuje, zejména postrádá dostatečné vyhodnocení konkrétních lokálních dopadů kumulativních vlivů více záměrů v území a jejich dopadů na krajinný ráz, obytné prostředí a veřejné zdraví. **<u>X. Hlavní požadavek</u>** Navrhuji: I) **Vyřazeni výše uvedené akcelerační oblasti z návrhu** nebo 2) Zároveň (pro případ, že nebude tomuto požadavku vyhověno) **požaduji, aby návrh změny č. 2 ÚRP ČR nebyl v této části schválen a byl vrácen k zásadnímu přepracován**i, a to zejména po doplnění: · posouzeni vlivu na lokality Natura 2000 dle Čl. 6 odst. 3 směrnice 92/43/EHS · dostatečný biologický průzkumu odpovídající metodikám MŽP v různých ročních obdobích · hodnoceni vlivu na populace netopýrů · posouzeni kumulativních vlivů v širším území · hodnoceni dopadů na krajinný ráz · hodnocení dopadů na využiti nemovitostí vlastníků v dosahu navrhovaných 500 m od obytné zástavby a přímý dopad vymezeni AO na výkon vlastnických práv těchto vlastníků, včetně uvedení metodiky, podle které se určuje vzdálenost od zastavěného území · zdůvodnění nevyužití brownfieldů a narušených území uvedených v Národní databázi Brownfieldů. Do doby doplněni těchto podkladů nelze území považovat za způsobilé pro vymezení akcelerační oblasti. Podané připomínky jsou blanketní, podatel si vymezuje právo připomínky doplnit ve lhůtě 15 dnů ode dne veřejného projednáni. **<u>XI. Závěr</u>** Návrh v předložené podobě není dostatečně odůvodněný, není podložen odbornými daty, je v rozporu s právními předpisy ČR i EU a může mít závažné dopady na krajinu, životní prostředí i obyvatele, proto požaduji	

Poř. č.	Připomínkové místo	Číslo jednací	Článek	AO	Připomínka	Vyhodnocení
					vyřazení Územního opatření k AOV98 z Návrhu Změny č. 2 Územního rozvojového plánu ČR. Pro případ, že tomuto požadavku nebude vyhověno, požaduji zásadní přepracování Návrhu Změny č. 2 URP ČR tak, aby byl v souladu s právními předpisy a byly řádně vyhodnoceny jeho dopady. Žádám, aby tato připomínka byla řádně vypořádána v souladu se zákonem a aby bylo uvedeno konkrétní odůvodnění přijatého řešení.	
1615.	Sušovský Stanislav	MMR-35780-2026-81	I.1.b.2.	VTE/ AO 99	**PŘIPOMÍNKY K:** **I. návrhu Změny č. 2 Územního rozvojového plánu ČR (ÚRP ČR)** **II. Vyhodnoceni vlivů návrhu Změny č. 2 ÚRP na udržitelný rozvoj území (SEA)** **III. návrhům jednotlivých územních opatřeni pro akcelerační oblasti (AO) vymezeným v návrhu Změny č. 2 ÚRP** Tímto podávám připomínku k návrhu vymezeni akceleračních oblastí pro větrné elektrárny (VTE). Na základě níže uvedených důvodů nesouhlasím s návrhem změny č. 2 ÚRP ČR, Vyhodnoceni vlivů návrhu Změny č. 2 ÚRP na udržitelný rozvoj území (SEA) a návrhům jednotlivých územních opatřeni pro akcelerační oblasti (AO) vymezeným v návrhu Změny č. 2 ÚRP. Veškeré níže uvedené připomínky se vztahuji současně ke všem výše uvedeným projednávaným částem veřejné vyhlášky. **A. Nedostatky návrhu** • návrh není dostatečně odůvodněn a **chybí konkrétní podklady** (zákon č. 500/2004 Sb.) • nebyly dostatečně posouzeny **dopady na životní prostředí** (zákon č. 100/2001 Sb.) • hrozí **narušeni krajiny a přírody** (zákon č. 114/1992 Sb.) • návrh **nerespektuje ochranu hodnot území a kvalitu bydlení** (zákon č. 283/2021 Sb.) • nebyly posouzeny jiné **varianty řešeni, zejména využiti brownfieldů** (opuštěných a již narušených ploch) a návrh tak neodůvodněně zasahuje do volné krajiny • vychází **pouze z expertních odhadů** (počet věži, výkon, rozmístěni) • návrh **řeší problémy až dodatečně**, místo aby jim předešel • nejsou dostatečně vyhodnoceny **kumulativní dopady více záměrů v území** **B. Příroda, krajina a životní prostředí** **1. Nedostatečné posouzeni vlivů na životní prostředí** • výskyt chráněných druhů (ptáci, netopýři) a zásah do migračních tras (vlk, rys apod.) • narušeni prvků ÚSES (biokoridory) • zásadní změna krajiny a její industrializace • dominantní stavby (až cca 250 m vysoké) viditelné na velké vzdálenosti • chybí posouzeni nočního osvětleni • nedostatečně řešen kumulativní vliv více větrných elektráren **2. Nedostatečné posouzeni vlivů na vodu a klima** • hrozí narušeni vsakováni vody do půdy a změna odtokových poměrů, • může dojit ke zhoršení schopnosti krajiny zadržovat vodu a riziko vysychání krajiny • chybí posouzeni vlivu na mikroklima, • nejsou dostatečně řešeny dopady na vodní režim území. **3. Zemědělská půda** • zábor a znehodnoceni kvalitní půdy • možné zásahy do půd I. a II. třídy ochrany (nejcennější půdy)	**Akceptováno.** Akcelerační oblast AOV99 – Podkovné byla vypuštěna.

Poř. č.	Připomínkové místo	Číslo jednací	Článek	AO	Připomínka	Vyhodnocení
					• zhutněni půdy a zvýšeni eroze a fragmentace pozemků • nejasný stav a poškozeni meliorací **4. Nedostatečné posouzeni vlivů na obyvatele** • hluk a jeho dlouhodobý vliv nejsou dostatečně vyhodnoceny, • není dostatečně řešen stroboskopický efekt, • změna charakteru bydlení, • není dostatečně vysvětlen způsob stanoveni vzdálenosti od obytné zástavby, • nebyly dostatečně posouzeny dopady na hodnotu nemovitostí a kvalitu bydlení. **<u>C. Technická a bezpečnostní rizika</u>** **1. Nedostatečnost navržených zmírňujících opatření** • navržená opatřeni pouze částečně zmirňuji dopady, ale neřeší samotný střet, • řada opatření je formulována neurčitě a bez jasné kontroly jejich plnění, • významné problémy jsou odkládány až do navazujících řízeni. **2. Technická a bezpečnostní rizika** • odlet ledu z rotorů v zimě, požáry zařízeni (obtížně zvládnutelné zásahy) a zásah bleskem, • pád části konstrukce, únik provozních kapalin, • kontaminace půdy a vody, • šířeni požáru do krajiny, • v ČR dosud neexistuje právní ani metodická úprava požární bezpečnosti VTE a nejsou stanoveny konkrétní odstupové vzdálenosti od lesů či obytné zástavby z hlediska požárního rizika, • Ministerstvo dopravy připustilo existenci bezpečnostních rizik spojených s VTE, zejména vizuální distrakce řidičů, stínových efektů, nočního překážkového osvětleni, odletu ledu či havárii a odletu části konstrukcí. Není jasně stanoveno, kdo **ponese odpovědnost za případné škody na zdraví, majetku a životním prostředí.** **<u>D. Specifikace a střety dané akcelerační oblasti</u>** AO C.: 99 Oblast: Podkovné Kraj: jihomoravský Uvedená akcelerační oblast vykazuje následující možné střety a rizika: (doplňte dle odůvodněni AO) • konkrétní dopady na místní krajinu a charakter území,	

Poř. č.	Připomínkové místo	Číslo jednací	Článek	AO	Připomínka	Vyhodnocení
					• možné střety s ochranou přírody a krajiny, • možné zásahy do života obyvatel a kvality bydlení, • možné kumulativní dopady s dalšími plánovanými záměry, • nedostatečné místní podklady a vyhodnoceni. Do uvedené oblasti mohou zasahovat: • prvky ÚSES, • migrační trasy živočichů, • chráněná území, • evropsky významné lokality (EVL), soustava Natura 2000, • významné krajinné prvky, • kvalitní zemědělská půda, • vodní zdroje, • krajinný ráz, • kulturní a historické hodnoty území, • ochranná pásma národních kulturních památek, • ochranná pásma UNESCO. Požaduji důsledné přehodnoceni navržené akcelerační oblasti a její vyloučeni z návrhu změny č. 2 ÚRP. **E. Rozpor se zákony a právními předpisy ČR a EU** Návrh může být v rozporu zejména s: · zákonem č. 500/2004 Sb., správní řád, · zákonem č. 100/2001 Sb., o posuzováni vlivu na životní prostředí (EIA), · zákonem č. 114/1992 Sb., o ochraně přírody a krajiny, · zákonem č. 334/1992 Sb., o ochraně zemědělského půdního fondu, · zákonem č. 283/2021 Sb., stavební zákon, · podmínkami směrnice EU RED III (nevhodně zvolená lokalita, nevyřešené dopady) · principem předběžné opatrnosti dle ČI. 191 SFEU. · právem na příznivé životní prostředí dle ČI. 35 Listiny základních práv a svobod, · právem na ochranu zdraví dle ČI 31 Listiny základních práv a svobod, · právem na ochranu vlastnictví dle ČI. 11 Listiny základních práv a svobod. **Závěr** Navržená akcelerační oblast **má zásadní střety s přírodou, krajinou, vodou i kvalitou života obyvatel**. Tyto problémy nejsou řešeny, ale pouze částečně zmirňovány. Návrh nemá dostatečné podklady, neřeší varianty řešení a nedostatečně hodnotí kumulativní dopady. Z uvedených důvodů požaduji **vyloučeni uvedené akcelerační oblasti z návrhu změny č. 2 ÚRP.**	
1616.	Hyždal Ivan	MMR-35781-2026-81	99czzs	AOV98	**PŘIPOMÍNKA K NÁVRHU ZMĚNY Č. 2 ÚZEMNÍHO ROZVOJOVÉHO PLÁNU ČR (§ 97 zák. č. 283/2021 Sb., stavební zákon)** **PŘIPOMÍNKY K VYHODNOCENÍ VLIVŮ NÁVRHU ZMĚNY Č. 2 ÚZEMNÍHO ROZVOJOVÉHO PLÁNU NA UDRŽITELNÝ ROZVOJ ÚZEMÍ** **PŘIPOMÍNKY K NÁVRHŮM JEDNOTLIVÝCH ÚZEMNÍCH OPATŘENÍ K AKCELERAČNÍM OBLASTEM VYMEZENÝM V NÁVRHU ZMĚNY Č. 2 ÚZEMNÍHO ROZVOJOVÉHO PLÁNU** **I. Úvod**	**Akceptováno.** Akcelerační oblast AOV98 – Tetětice byla vypuštěna.

Poř. č.	Připomínkové místo	Číslo jednací	Článek	AO	Připomínka	Vyhodnocení
					V souladu s možnosti uplatnit připomínky k návrhu Změny č. 2 Územního rozvojového plánu ČR (ÚRP ČR) podávám připomínku k vymezení akcelerační oblasti pro rozvoj výroby energie z větrné energie a rozvoj výroby energie z energie slunečního záření. **Vymezeni území dotčeného připomínkami**: obec Dřínov katastrální území 633101 kraj Zlínský Územní opatřeni k **AOV98** a současně na širší území, které může být navrženým řešením přímo či nepřímo ovlivněno. Připomínku podávám: • jako osoba žijící v dotčeném území • jako osoba, která může být dotčena dopady návrhu (např. z hlediska krajiny, životního prostředí či kvality života) Jedná se o území s významnými krajinnými, přírodními a obytnými hodnotami, které nejsou návrhem dostatečně respektovány. Dopad návrhu na mou osobu spočívá v tom, že: Dopad na spodní vodu, přírodu a obyvatele S návrhem týkajícím se Územního opatřeni k **AOV98 nesouhlasím a požaduji jeho vyřazení nebo zásadní přepracování, neboť vykazuje závažné nedostatky** z hlediska zákonnosti, ochrany životního prostředí i dopadů na obyvatele v dané oblasti. **II. Zákonnost a nesoulad s právními předpisy ČR** **1) Rozpor se zákonem č. 500/2004 Sb., správní řád** > § 3 - nebyl zjištěn stav bez důvodných pochybnosti > § 68 - nedostatečné odůvodněni Návrh **je nepřezkoumatelný**, protože neobsahuje konkrétní podklady pro dané území. **2) Rozpor se zákonem č. 100/2001 sb. (EIA/SEA),** chybí posouzení: > kumulativních vlivů > variantního řešeni > konkrétních dopadů na území Dokumentace SEA **je neúplná a věcně nedostatečná.** **3) Rozpor se zákonem č. 114/1992 sb. (ochrana přírody a krajiny)** > ohroženi krajinného rázu (§ 12) > narušeni ekologické stability > zásah do biotopů a migračních tras **4) Rozpor se stavebním zákonem** > § 18 a § 19 - ochrana hodnot území > požadavek na udržitelný rozvoj Návrh představuje industrializaci volné krajiny **bez dostatečného odůvodnění.** **III. Nesoulad s právem Evropské unie** **I) Směrnice o ptácích (2009/147/ES) a o stanovištích (92/43/EHS)** > nelze vyloučit negativní vliv na chráněné druhy > chybí dostatečné biologické podklady **Rozpor** s požadavkem vyloučeni významného vlivu. **2) Směrnice EIA (2011/92/EU)**	

Poř. č.	Připomínkové místo	Číslo jednací	Článek	AO	Připomínka	Vyhodnocení
					> nedostatečné zapojeni veřejnosti > nedostatečné vyhodnocení vlivů **3) Směrnice RED III (2023/2413)** nebyla doložena priorita využití: > zastavěných ploch > brownfieldů > technicky narušených území Vymezení ve volné krajině je v **rozporu s principem minimalizace dopadů.** **4) Princip předběžné opatrnosti (Čl. 191 SFEU)** Politika Unie v oblasti životního prostředí přispívá k sledování následujících cílů: > zachování, ochrana a zlepšování kvality životního prostředí > ochrana lidského zdraví, > uvážlivé a racionální využíváni přírodních zdrojů, **5) Evropská úmluva o krajině (European Landscape Convention), ETS No. 176** > nedostatečná ochrana krajiny jako základní složky životního prostředí > ignorováni charakteru území > nedostatečné zapojení veřejnosti do rozhodování o zásazích do krajiny **6) Aarhuská úmluva (Convention on Access to Information, Public Participation in Decision-making and Access to Justice in Environmental Matters), 1998** > omezení práva veřejnosti na informace > omezení účasti veřejnosti na rozhodovacích procesech (pouze formální zapojení) > omezení práva veřejnosti na přistup k právní ochraně v záležitostech životního prostředí **IV. Nedostatky SEA a podkladů:** > absence terénních biologických průzkumů > práce pouze s mapovými podklady (nedostatečné) > chybí reálná data o výskytu druhů > variantní řešení > posouzení vlivu na zdraví Bez těchto podkladů **nelze učinit kvalifikovaný závěr.** **<u>V. Narušení krajiny a životního prostředí</u>** Navržené řešení povede k: • zásadní změně krajinného rázu • narušeni horizontů a dálkových pohledů • vzniku bariér v krajině • narušení ekologické konektivity • znehodnoceni zemědělské půdy • zničení migračních tras živočichů výška staveb (180 m a vyšší) **znamená nadregionální dopad.** **<u>VI. Dopady na obyvatele</u>** Návrh nedostatečně řeší negativní vliv na:	

Poř. č.	Připomínkové místo	Číslo jednací	Článek	AO	Připomínka	Vyhodnocení
					• hluk a nízkofrekvenční hluk • stroboskopický efekt • světelné zatížení • kvalitu bydlení • hodnotu nemovitostí Tyto **vlivy nejsou řádně vyhodnoceny.** **<u>VII. Kumulativní a systémové dopady</u>** Není řešeno: • souběžné působeni vice projektu • celkové zatíženi území • únosnost krajiny Hrozí **nevratná degradace území.** **<u>VIII. Absence variantního řešení</u>** Není doloženo, že byly posuzovány jiné lokality a méně konfliktní varianty, jedná se o porušení základního principu plánováni. Nebyla rovněž posouzena tzv. nulová varianta (varianta O), tedy stav území před realizaci záměru, což znemožňuje objektivní hodnocení dopadů. **<u>IX. Vyloučení EIA a nedostatečné posouzení vlivů</u>** Navržené vymezení akceleračních oblasti má zásadní dopad i z hlediska následného povolování záměrů, neboť v těchto oblastech dochází k omezeni, resp. vyloučení standardního posuzování vlivů na životní prostředí (EIA). O To vyšší nároky musí být kladeny na kvalitu, úplnost a konkrétnost podkladu a vyhodnocení vlivů na životní prostředí již na úrovni tohoto návrhu, neboť územní opatřeni dle ZOZE nemůže plnohodnotně nahradit individuální posouzení konkrétních záměrů. Předložený návrh však tyto požadavky nenaplňuje, zejména postrádá dostatečné vyhodnocení konkrétních lokálních dopadů kumulativních vlivů více záměrů v území a jejich dopadů na krajinný ráz, obytné prostředí a veřejné zdraví. **<u>X. Hlavní požadavek</u>** Navrhuji: I) **Vyřazeni výše uvedené akcelerační oblasti z návrhu** nebo 2) Zároveň (pro případ, že nebude tomuto požadavku vyhověno) **požaduji, aby návrh změny č. 2 ÚRP ČR nebyl v této části schválen a byl vrácen k zásadnímu přepracováni**, a to zejména po doplnění: · posouzeni vlivu na lokality Natura 2000 dle ČI. 6 odst. 3 směrnice 92/43/EHS · dostatečný biologický průzkumu odpovídající metodikám MŽP v různých ročních obdobích · hodnoceni vlivu na populace netopýrů · posouzeni kumulativních vlivů v širším území · hodnoceni dopadů na krajinný ráz · hodnocení dopadů na využiti nemovitostí vlastníků v dosahu navrhovaných 500 m od obytné zástavby a přímý dopad vymezeni AO na výkon vlastnických práv těchto vlastníků, včetně uvedení metodiky, podle které se určuje vzdálenost od zastavěného území · zdůvodnění nevyužití brownfieldů a narušených území uvedených v Národní databázi Brownfieldů. Do doby doplněni těchto podkladů nelze území považovat za způsobilé pro vymezení akcelerační oblasti.	

Poř. č.	Připomínkové místo	Číslo jednací	Článek	AO	Připomínka	Vyhodnocení
					Podané připomínky jsou blanketní, podatel si vymezuje právo připomínky doplnit ve lhůtě 15 dnů ode dne veřejného projednání. **<u>XI. Závěr</u>** Návrh v předložené podobě není dostatečně odůvodněný, není podložen odbornými daty, je v rozporu s právními předpisy ČR i EU a může mít závažné dopady na krajinu, životní prostředí i obyvatele, proto požaduji vyřazení Územního opatření k AOV98 z Návrhu Změny č. 2 Územního rozvojového plánu ČR. Pro případ, že tomuto požadavku nebude vyhověno, požaduji zásadní přepracování Návrhu Změny č. 2 URP ČR tak, aby byl v souladu s právními předpisy a byly řádně vyhodnoceny jeho dopady. Žádám, aby tato připomínka byla řádně vypořádána v souladu se zákonem a aby bylo uvedeno konkrétní odůvodnění přijatého řešení.	
1617.	Chaloupecká Vladislava	MMR-35782-2026-81	99czze	AOV80	Věc: **PŘIPOMÍNKA K NÁVRHU ZMĚNY Č. 2 ÚZEMNÍHO ROZVOJOVÉHO PLÁNU ČR (§ 97 zák. č. 283/2021 Sb., stavební zákon)** **PŘIPOMÍNKY K VYHODNOCENÍ VLIVŮ NÁVRHU ZMĚNY Č. 2 ÚZEMNÍHO ROZVOJOVÉHO PLÁNU NA UDRŽITELNÝ ROZVOJ ÚZEMÍ** **PŘIPOMÍNKY K NÁVRHŮM JEDNOTLIVÝCH ÚZEMNÍCH OPATŘENÍ K AKCELERAČNÍM OBLASTEM VYMEZENÝM V NÁVRHU ZMĚNY Č. 2 ÚZEMNÍHO ROZVOJOVÉHO PLÁNU** **<u>I. Úvod</u>** V souladu s možností uplatnit připomínky k návrhu Změny č. 2 Územního rozvojového plánu ČR (ÚRP ČR), podávám připomínku k vymezení akcelerační oblasti pro rozvoj výroby energie z větrné energie a rozvoj výroby energie z energie slunečního záření. **Vymezení území dotčeného připomínkami: Ústecký kraj - Ležky,** Územní opatření k akcelerační zóně **AOV80 Ležky** a současně na širší území, které může být navrženým řešením přímo či nepřímo ovlivněno. **Připomínku podávám:** jako osoba, která může být dotčena dopady návrhů z hlediska krajiny, životního prostředí a kvality života. Jedná se o území s významnými krajinnými, přírodními a obytnými hodnotami, které nejsou návrhem dostatečně respektovány. Dopad návrhu na mou osobu spočívá v tom, že dojde k zásadnímu omezení našeho ,,obyčejného" harmonického života a pobytu v přírodě, která se změní na technickou zónu. Obávám se zničení přírody, která je nezbytná pro vývoj a život člověka. Považuji za důležitou ochranu vzácného ptactva a nesouhlasím se zabíjením chráněných ale i běžných druhů ptáků v této oblasti, kteří se zde vyskytují (ke kterému dojde, jako např. Německo -počet ptactva je znatelně snížen). Dále se obávám o své zdraví, o svoji bezpečnost a prokazatelné vlivy na psychiku obyvatel, kteří budou s těmito důsledky konfrontováni. V blízkosti navrhované AOV80 (2 km JV) se nachází Evropsky významná lokalita Petrohrad, kdy nebyly dostatečně posouzeny vlivy na tuto lokalitu a navržená zmírňující opatření nepředstavují dostatečnou ochranu pro tuto lokalitu. Vyhlášením AOV80 (nejen té) dojde k narušení migračních tras zvěře, především velkých savců -stávající migrační trasy, se kterými se v současné době pracuje, jsou značně ovlivněny výstavbou dálnice D6 a další prvek v krajině značně omezí pohyb zvěře. Umístěním AOV80 dojde k další fragmentaci krajiny, která se stává pro zvířata neprůchodnou a dojde tak k ohrožení rovnovážného stavu v krajině.	**Akceptováno částečně.** Podatelka nesouhlasí s vymezením AOV80 Ležky a požaduje jeho vyřazení nebo zásadní přepracování. Uplatňuje připomínky k posouzení vlivů na EVL Petrohrad a Přírodní park Jesenicko, narušení migračních tras savců, fragmentaci krajiny, ohrožení chráněných druhů ptáků, zdravotním rizikům pro obyvatele, absenci terénních biologických průzkumů, nedostatkům SEA a rozporu s právem ČR a EU. Změna č. 2 ÚRP vychází z řádně provedených odborných podkladů; uplatněné námitky nezakládají důvod pro vypuštění akcelerační oblasti. Vymezení akcelerační oblasti proběhlo na základě biologického posouzení konkrétního navrhovaného území podle § 11 odst. 3 resp. 4 ZOZE, jehož výsledky spolu s výsledky vyhodnocení vlivů na životní prostředí (SEA/VVURÚ, Příloha 5 k Z2 ÚRP) byly zapracovány do návrhu Změny č. 2 ÚRP; oblasti, u nichž autorizované osoby identifikovaly významné negativní nebo kumulativní vlivy, byly ze Z2 ÚRP vyloučeny (odůvodnění Z2 ÚRP, odst. 32). Zpracování VVURÚ odpovídá obsahem i strukturou požadavkům přílohy č. 4 stavebního zákona; jde o hodnocení na úrovni koncepce, nikoli na úrovni konkrétních záměrů, a tomu odpovídá i míra podrobnosti použitých podkladů. Vyhodnocení vlivů na lokality soustavy Natura 2000 bylo provedeno v souladu s § 45i zákona č. 114/1992 Sb. jako součást VVURÚ a odpovídá požadavkům čl. 6 směrnice o stanovištích. Problematika krajinného rázu byla posuzována v rámci VVURÚ, a to jak z hlediska navrhovaného souboru akceleračních oblastí jako celku, tak pro jednotlivé oblasti v kartách akceleračních oblastí (viz příloha č. 2 vyhodnocení vlivů). Vliv na krajinný ráz byl jedním z důvodů, proč bylo 16 původně uvažovaných akceleračních oblastí z návrhu zcela vypuštěno, a u 48 ze zbývajících 80 oblastí pro VTE byl snížen limit maximální výšky větrných elektráren.

Poř. č.	Připomínkové místo	Číslo jednací	Článek	AO	Připomínka	Vyhodnocení
					Pouze 3 km JV od navrhované AOV80 se nachází Přírodní park Jesenicko, kde hlavním předmětem ochrany je krajinný ráz a celkově krajinářsky hodnotné území. Tento park a předmět jeho ochrany bude umístěním a následnou výstavbou větrných elektráren významně narušen. S návrhem týkajícím se Územního opatření k **AOV80 nesouhlasím** z výše uvedených důvodů a požaduji jeho **vyřazení nebo zásadní přepracování**, neboť vykazuje závažné nedostatky z hlediska zákonnosti, ochrany životního prostředí i dopadů na obyvatele v dané oblasti. V případě, že bude AOV80 ponecháno, požaduji jasné stanovení odpovědnosti za škody na Životním prostředí a lidském zdraví. **II. Zákonnost a nesoulad s právními předpisy ČR** **1) Rozpor se zákonem č. 500/2004 Sb., správní řád** • § 3 – nebyl zjištěn stav bez důvodných pochybností • § 68 – nedostatečné odůvodnění Návrh **je nepřezkoumatelný**, protože neobsahuje konkrétní podklady pro dané území. **2) Rozpor se zákonem č. 100/2001 Sb. (EIA/SEA),** chybí posouzení: • kumulativních vlivů • variantního řešení • konkrétních dopadů na území, pro jednotlivá území nebyly provedeny řádné biologické monitoringy Dokumentace SEA **je neúplná a věcně nedostatečná.** **3) Rozpor se zákonem č. 114/1992 Sb. (ochrana přírody a krajiny)** • ohrožení krajinného rázu (§ 12) • narušení ekologické stability • zásah do biotopů a migračních tras **4) Rozpor se stavebním zákonem** • § 18 a § 19 – ochrana hodnot území • požadavek na udržitelný rozvoj Návrh představuje industrializaci volné krajiny **bez dostatečného odůvodnění**. **III. Nesoulad s právem Evropské unie** **1) Směrnice o ptácích (2009/147/ES) a o stanovištích (92/43/EHS)** • nelze vyloučit negativní vliv na chráněné druhy • chybí dostatečné biologické podklady **Rozpor** s požadavkem vyloučení významného vlivu. **2) Směrnice EIA (2011/92/EU)** • nedostatečné zapojení veřejnosti • nedostatečné vyhodnocení vlivů **3) Směrnice RED III (2023/2413)** nebyla doložena priorita využití: • zastavěných ploch • brownfieldů • technicky narušených území Vymezení ve volné krajině je v **rozporu s principem minimalizace dopadů.**	Záměry v akcelerační oblasti podléhají posouzení vlivů dle § 11 ZOZE v rámci jednotného environmentálního stanoviska; Konkrétní záměry se nadále povolují v souladu se stavebním zákonem za podmínek stanovených v územním opatření. Ustanovení § 4 odst. 3 ZOZE ve spojení s čl. 15c směrnice RED III stanoví typová území, která mají být při vymezování akceleračních oblastí upřednostněna (plochy narušené těžbou, brownfieldy, degradovaná půda, někdejší vojenské plochy); tato ustanovení nevylučují vymezení akcelerační oblasti na jiných plochách. Vymezení akceleračních oblastí pro VTE výhradně na degradovaných nebo brownfieldových plochách nebylo s ohledem na prostorové nároky technologie větrných elektráren proveditelné. Do územního opatření u akcelerační oblasti pro VTE je zapracována podmínka zpracování hlukové studie a minimalizace shadow flicker efektu. Ustanovení obecně závazných právních předpisů týkajících se hlukové zátěže nejsou uplatněním Změny č. 2 ÚRP porušena. Zadání Změny č. 2 ÚRP schválené vládou ČR nepožadovalo variantní řešení. Vlivy návrhu, včetně kumulativních vlivů, byly posouzeny na úrovni koncepce v rámci VVURÚ. Proběhlo hodnocení nulové varianty (platné znění ÚRP) vůči navrhované variantě (Změna č. 2 Poznámka: Akcelerační oblast AOV80 Ležky byla na základě výsledků biologického posouzení a připomínek dotčených orgánů zmenšena.

Poř. č.	Připomínkové místo	Číslo jednací	Článek	AO	Připomínka	Vyhodnocení
					4) Princip předběžné opatrnosti (čl. 191 SFEU) Politika Unie v oblasti životního prostředí přispívá k sledování následujících cílů: • zachování, ochrana a zlepšování kvality životního prostředí, • ochrana lidského zdraví, • uvážlivé a racionální využívání přírodních zdrojů, **5) Evropská úmluva o krajině (European Landscape Convention), ETS No. 176** • nedostatečná ochrana krajiny jako základní složky životního prostředí • ignorování charakteru území • nedostatečné zapojení veřejnosti do rozhodování o zásazích do krajiny **6) Aarhuská úmluva (Convention on Access to Information, Public Participation in Decision-making and Access to Justice in Environmental Matters), 1998** • omezení práva veřejnosti na informace • omezení účasti veřejnosti na rozhodovacích procesech (pouze formální zapojení) • omezení práva veřejnosti na přístup k právní ochraně v záležitostech životního prostředí **IV. Nedostatky SEA a podkladů** • absence terénních biologických průzkumů • práce pouze s mapovými podklady (nedostatečné) • chybí reálná data o výskytu druhů • variantní řešení • posouzení vlivu na zdraví Bez těchto podkladů **nelze učinit kvalifikovaný závěr**. **V. Narušení krajiny a životního prostředí** Navržené řešení povede k: • zásadní změně krajinného rázu • narušení horizontů a dálkových pohledů • vzniku bariér v krajině • narušení ekologické konektivity • znehodnocení zemědělské půdy • zničení migračních tras živočichů Výška staveb (200 m a vyšší) **znamená nadregionální dopad**. **VI. Dopady na obyvatele** Návrh nedostatečně řeší negativní vliv na: • hluk a nízkofrekvenční hluk • stroboskopický efekt • světelné zatížení • kvalitu bydlení • hodnotu nemovitostí Dopady na obyvatele představuji silná zdravotní rizika, která jsou na základě mnohých studií již prokázána. Dokumentace těchto vlivů není vůbec zahrnuta a člověk a jeho životní prostor je nedostatečně respektován a už vůbec ne chráněn. Tyto **vlivy nejsou řádně vyhodnoceny a podceněny.** **VII. Kumulativní a systémové dopady** Není řešeno: • souběžné působení více projektů • celkové zatížení území • únosnost krajiny Hrozí **nevratná degradace území**.	

Poř. č.	Připomínkové místo	Číslo jednací	Článek	AO	Připomínka	Vyhodnocení
					VIII. Absence variantního řešení Není doloženo, že byly posuzovány jiné lokality a méně konfliktní varianty, jedná se o porušení základního principu plánování. Nebyla rovněž posouzena tzv. nulová varianta (varianta 0), tedy stav území před realizací záměru, což znemožňuje objektivní hodnocení dopadů. **IX. Hlavní požadavek** Požaduji: 1) **Vyřazení výše uvedené akcelerační oblasti z návrhu** nebo 2) Zároveň (pro případ, že nebude tomuto požadavku vyhověno) **požaduji, aby návrh změny č. 2 ÚRP ČR nebyl v této části schválen a byl vrácen k zásadnímu přepracování**, a to zejména po doplnění: • posouzení vlivu na lokality Natura 2000 dle čl. 6 odst. 3 směrnice 92/43/EHS • dostatečný biologický průzkumu odpovídající metodikám MŽP v různých ročních obdobích • hodnocení vlivu na populace netopýrů • posouzení kumulativních vlivů v širším území • hodnocení dopadů na krajinný ráz • hodnocení dopadů na využití nemovitostí vlastníků v dosahu navrhovaných 500 m od obytné zástavby a přímý dopad vymezení AO na výkon vlastnických práv těchto vlastníků, včetně uvedení metodiky, podle které se určuje vzdálenost od zastavěného území • zdůvodnění nevyužití brownfieldů a narušených území uvedených v Národní databázi brownfieldů Do doby doplnění těchto podkladů nelze území považovat za způsobilé pro vymezení akcelerační oblasti. Podané připomínky jsou blanketní, podatel si vymezuje právo připomínky doplnit ve lhůtě 15 dnů ode dne veřejného projednání. **XI. Závěr** Návrh v předložené podobě není dostatečně odůvodněný, není podložen odbornými daty, je v rozporu s právními předpisy ČR i EU a může mít závažné dopady na krajinu, životní prostředí i obyvatele, proto požaduji především vyřazení Územního opatření k AOV80 z návrhu Změny č. 2 Územního rozvojového plánu ČR. Žádám též o zásadní vyřešení rozporu mezi návrhem změny č. 2 Územního rozvojového plánu ČR a realizaci větrných elektráren ve volné i obydlené krajině a její již mnoha studiemi prokázanou škodlivostí pro přírodu a lidi zde žijící. Technologii větrných elektráren považuji za nebezpečnou, život ohrožující, zásadně narušující bezpečnost okolního prostoru. Zařízení jsou neefektivní, agresivní a silně destruktivní - s definitivním dopadem zničené přírody pro další generace. **Návrh je dle mého názoru v rozporu s ústavou České republiky.** Pro případ, že tomuto požadavku nebude vyhověno, požaduji zásadní přepracování Návrhu Změny č. 2 ÚRP CR tak, aby byl v souladu s právními předpisy a byly řádně vyhodnoceny jeho dopady. Žádám, aby tato připomínka byla řádně vypořádána v souladu se zákonem a aby bylo uvedeno konkrétní odůvodnění přijatého řešení.	
1618.	Hyžďalová Edita	MMR-35783-2026-81	99czzs	AOV98	**PŘIPOMÍNKA K NÁVRHU ZMĚNY Č. 2 ÚZEMNÍHO ROZVOJOVÉHO PLÁNU ČR (§ 97 zák. č. 283/2021 Sb., stavební zákon)** **PŘIPOMÍNKY K VYHODNOCENÍ VLIVŮ NÁVRHU ZMĚNY Č. 2 ÚZEMNÍHO ROZVOJOVÉHO PLÁNU NA UDRŽITELNÝ ROZVOJ ÚZEMÍ** **PŘIPOMÍNKY K NÁVRHŮM JEDNOTLIVÝCH ÚZEMNÍCH OPATŘENÍ K AKCELERAČNÍM OBLASTEM VYMEZENÝM V NÁVRHU ZMĚNY Č. 2 ÚZEMNÍHO ROZVOJOVÉHO PLÁNU** **I. Úvod**	**Akceptováno.** Akcelerační oblast AOV98 – Tetětice byla vypuštěna.

Poř. č.	Připomínkové místo	Číslo jednací	Článek	AO	Připomínka	Vyhodnocení
					V souladu s možnosti uplatnit připomínky k návrhu Změny č. 2 Územního rozvojového plánu ČR (ÚRP ČR) podávám připomínku k vymezení akcelerační oblasti pro rozvoj výroby energie z větrné energie a rozvoj výroby energie z energie slunečního záření. **Vymezeni území dotčeného připomínkami**: obec Dřínov katastrální území 633101 kraj Zlínský Územní opatřeni k **AOV98** a současně na širší území, které může být navrženým řešením přímo či nepřímo ovlivněno. Připomínku podávám: • jako osoba žijící v dotčeném území • jako vlastník nemovitosti v dotčeném území • jako osoba, která může být dotčena dopady návrhu (např. z hlediska krajiny, životního prostředí či kvality života) Jedná se o území s významnými krajinnými, přírodními a obytnými hodnotami, které nejsou návrhem dostatečně respektovány. Dopad návrhu na mou osobu spočívá v tom, že: **Devastace přírody, orné půdy negativní vliv na lidi** S návrhem týkajícím se Územního opatřeni k **AOV98** **nesouhlasím a požaduji jeho vyřazení nebo zásadní přepracování, neboť vykazuje závažné nedostatky** z hlediska zákonnosti, ochrany životního prostředí i dopadů na obyvatele v dané oblasti. **II. Zákonnost a nesoulad s právními předpisy ČR** **1) Rozpor se zákonem č. 500/2004 Sb., správní řád** > § 3 - nebyl zjištěn stav bez důvodných pochybnosti > § 68 - nedostatečné odůvodněni Návrh **je nepřezkoumatelný**, protože neobsahuje konkrétní podklady pro dané území. **2) Rozpor se zákonem č. 100/2001 sb. (EIA/SEA),** chybí posouzení: > kumulativních vlivů > variantního řešeni > konkrétních dopadů na území Dokumentace SEA **je neúplná a věcně nedostatečná.** **3) Rozpor se zákonem č. 114/1992 sb. (ochrana přírody a krajiny)** > ohroženi krajinného rázu (§ 12) > narušeni ekologické stability > zásah do biotopů a migračních tras **4) Rozpor se stavebním zákonem** > § 18 a § 19 - ochrana hodnot území > požadavek na udržitelný rozvoj Návrh představuje industrializaci volné krajiny **bez dostatečného odůvodnění.** **III. Nesoulad s právem Evropské unie** **I) Směrnice o ptácích (2009/147/ES) a o stanovištích (92/43/EHS)** > nelze vyloučit negativní vliv na chráněné druhy > chybí dostatečné biologické podklady **Rozpor** s požadavkem vyloučeni významného vlivu.	

Poř. č.	Připomínkové místo	Číslo jednací	Článek	AO	Připomínka	Vyhodnocení
					2) Směrnice EIA (2011/92/EU) > nedostatečné zapojeni veřejnosti > nedostatečné vyhodnocení vlivů **3) Směrnice RED III (2023/2413)** nebyla doložena priorita využití: > zastavěných ploch > brownfieldů > technicky narušených území Vymezení ve volné krajině je v **rozporu s principem minimalizace dopadů.** **4) Princip předběžné opatrnosti (Čl. 191 SFEU)** Politika Unie v oblasti životního prostředí přispívá k sledování následujících cílů: > zachování, ochrana a zlepšování kvality životního prostředí > ochrana lidského zdraví, > uvážlivé a racionální využíváni přírodních zdrojů, **5) Evropská úmluva o krajině (European Landscape Convention), ETS No. 176** > nedostatečná ochrana krajiny jako základní složky životního prostředí > ignorováni charakteru území > nedostatečné zapojení veřejnosti do rozhodování o zásazích do krajiny **6) Aarhuská úmluva (Convention on Access to Information, Public Participation in Decision-making and Access to Justice in Environmental Matters), 1998** > omezení práva veřejnosti na informace > omezení účasti veřejnosti na rozhodovacích procesech (pouze formální zapojení) > omezení práva veřejnosti na přistup k právní ochraně v záležitostech životního prostředí **IV. Nedostatky SEA a podkladů:** > absence terénních biologických průzkumů > práce pouze s mapovými podklady (nedostatečné) > chybí reálná data o výskytu druhů > variantní řešení > posouzení vlivu na zdraví Bez těchto podkladů **nelze učinit kvalifikovaný závěr.** **<u>V. Narušení krajiny a životního prostředí</u>** Navržené řešení povede k: • zásadní změně krajinného rázu • narušeni horizontů a dálkových pohledů • vzniku bariér v krajině • narušení ekologické konektivity • znehodnoceni zemědělské půdy • zničení migračních tras živočichů výška staveb (180 m a vyšší) **znamená nadregionální dopad.** **<u>VI. Dopady na obyvatele</u>** Návrh nedostatečně řeší negativní vliv na:	

Poř. č.	Připomínkové místo	Číslo jednací	Článek	AO	Připomínka	Vyhodnocení
					• hluk a nízkofrekvenční hluk • stroboskopický efekt • světelné zatížení • kvalitu bydlení • hodnotu nemovitostí Tyto **vlivy nejsou řádně vyhodnoceny.** **<u>VII. Kumulativní a systémové dopady</u>** Není řešeno: • souběžné působeni vice projektu • celkové zatíženi území • únosnost krajiny Hrozí **nevratná degradace území.** **<u>VIII. Absence variantního řešení</u>** Není doloženo, že byly posuzovány jiné lokality a méně konfliktní varianty, jedná se o porušení základního principu plánováni. Nebyla rovněž posouzena tzv. nulová varianta (varianta O), tedy stav území před realizaci záměru, což znemožňuje objektivní hodnocení dopadů. **<u>IX. Vyloučení EIA a nedostatečné posouzení vlivů</u>** Navržené vymezení akceleračních oblasti má zásadní dopad i z hlediska následného povolování záměrů, neboť v těchto oblastech dochází k omezeni, resp. vyloučení standardního posuzování vlivů na životní prostředí (EIA). O To vyšší nároky musí být kladeny na kvalitu, úplnost a konkrétnost podkladu a vyhodnocení vlivů na životní prostředí již na úrovni tohoto návrhu, neboť územní opatřeni dle ZOZE nemůže plnohodnotně nahradit individuální posouzení konkrétních záměrů. Předložený návrh však tyto požadavky nenaplňuje, zejména postrádá dostatečné vyhodnocení konkrétních lokálních dopadů kumulativních vlivů více záměrů v území a jejich dopadů na krajinný ráz, obytné prostředí a veřejné zdraví. **<u>X. Hlavní požadavek</u>** Navrhuji: I) **Vyřazeni výše uvedené akcelerační oblasti z návrhu** nebo 2) Zároveň (pro případ, že nebude tomuto požadavku vyhověno) **požaduji, aby návrh změny č. 2 ÚRP ČR nebyl v této části schválen a byl vrácen k zásadnímu přepracován**i, a to zejména po doplnění: · posouzeni vlivu na lokality Natura 2000 dle ČI. 6 odst. 3 směrnice 92/43/EHS · dostatečný biologický průzkumu odpovídající metodikám MŽP v různých ročních obdobích · hodnoceni vlivu na populace netopýrů · posouzeni kumulativních vlivů v širším území · hodnoceni dopadů na krajinný ráz · hodnocení dopadů na využiti nemovitostí vlastníků v dosahu navrhovaných 500 m od obytné zástavby a přímý dopad vymezeni AO na výkon vlastnických práv těchto vlastníků, včetně uvedení metodiky, podle které se určuje vzdálenost od zastavěného území	

Poř. č.	Připomínkové místo	Číslo jednací	Článek	AO	Připomínka	Vyhodnocení
					· zdůvodnění nevyužití brownfieldů a narušených území uvedených v Národní databázi Brownfieldů. Do doby doplněni těchto podkladů nelze území považovat za způsobilé pro vymezení akcelerační oblasti. Podané připomínky jsou blanketní, podatel si vymezuje právo připomínky doplnit ve lhůtě 15 dnů ode dne veřejného projednáni. **XI. Závěr** Návrh v předložené podobě není dostatečně odůvodněný, není podložen odbornými daty, je v rozporu s právními předpisy ČR i EU a může mít závažné dopady na krajinu, životní prostředí i obyvatele, proto požaduji vyřazení Územního opatření k AOV98 z Návrhu Změny č. 2 Územního rozvojového plánu ČR. Pro případ, že tomuto požadavku nebude vyhověno, požaduji zásadní přepracování Návrhu Změny č. 2 URP ČR tak, aby byl v souladu s právními předpisy a byly řádně vyhodnoceny jeho dopady. Žádám, aby tato připomínka byla řádně vypořádána v souladu se zákonem a aby bylo uvedeno konkrétní odůvodnění přijatého řešení.	
1619.	Sušovská Leona	MMR-35784-2026-81	I.1.b.2.	VTE / AO 99	**PŘIPOMÍNKY K:** **I. návrhu Změny č. 2 Územního rozvojového plánu ČR (ÚRP ČR)** **II. Vyhodnoceni vlivů návrhu Změny č. 2 ÚRP na udržitelný rozvoj území (SEA)** **III. návrhům jednotlivých územních opatřeni pro akcelerační oblasti (AO) vymezeným v návrhu Změny č. 2 ÚRP** Tímto podávám připomínku k návrhu vymezeni akceleračních oblastí pro větrné elektrárny (VTE). Na základě níže uvedených důvodů nesouhlasím s návrhem změny č. 2 ÚRP ČR, Vyhodnoceni vlivů návrhu Změny č. 2 ÚRP na udržitelný rozvoj území (SEA) a návrhům jednotlivých územních opatřeni pro akcelerační oblasti (AO) vymezeným v návrhu Změny č. 2 ÚRP. Veškeré níže uvedené připomínky se vztahuji současně ke všem výše uvedeným projednávaným částem veřejné vyhlášky. **A. Nedostatky návrhu** • návrh není dostatečně odůvodněn a **chybí konkrétní podklady** (zákon č. 500/2004 Sb.) • nebyly dostatečně posouzeny **dopady na životní prostředí** (zákon č. 100/2001 Sb.) • hrozí **narušeni krajiny a přírody** (zákon č. 114/1992 Sb.) • návrh **nerespektuje ochranu hodnot území a kvalitu bydlení** (zákon č. 283/2021 Sb.) • nebyly posouzeny jiné **varianty řešeni, zejména využiti brownfieldů** (opuštěných a již narušených ploch) a návrh tak neodůvodněně zasahuje do volné krajiny • vychází **pouze z expertních odhadů** (počet věži, výkon, rozmístěni) • návrh **řeší problémy až dodatečně**, místo aby jim předešel • nejsou dostatečně vyhodnoceny **kumulativní dopady více záměrů v území** **B. Příroda, krajina a životní prostředí** **1. Nedostatečné posouzeni vlivů na životní prostředí** • výskyt chráněných druhů (ptáci, netopýři) a zásah do migračních tras (vlk, rys apod.) • narušeni prvků ÚSES (biokoridory) • zásadní změna krajiny a její industrializace • dominantní stavby (až cca 250 m vysoké) viditelné na velké vzdálenosti • chybí posouzeni nočního osvětleni • nedostatečně řešen kumulativní vliv více větrných elektráren **2. Nedostatečné posouzeni vlivů na vodu a klima** • hrozí narušeni vsakováni vody do půdy a změna odtokových poměrů,	**Akceptováno.** Akcelerační oblast AOV99 – Podkovné byla vypuštěna.

Poř. č.	Připomínkové místo	Číslo jednací	Článek	AO	Připomínka	Vyhodnocení
					• může dojit ke zhoršení schopnosti krajiny zadržovat vodu a riziko vysychání krajiny • chybí posouzeni vlivu na mikroklima, • nejsou dostatečně řešeny dopady na vodní režim území. **3. Zemědělská půda** • zábor a znehodnoceni kvalitní půdy • možné zásahy do půd I. a II. třídy ochrany (nejcennější půdy) • zhutněni půdy a zvýšeni eroze a fragmentace pozemků • nejasný stav a poškozeni meliorací **4. Nedostatečné posouzeni vlivů na obyvatele** • hluk a jeho dlouhodobý vliv nejsou dostatečně vyhodnoceny, • není dostatečně řešen stroboskopický efekt, • změna charakteru bydlení, • není dostatečně vysvětlen způsob stanoveni vzdálenosti od obytné zástavby, • nebyly dostatečně posouzeny dopady na hodnotu nemovitostí a kvalitu bydlení. **C. Technická a bezpečnostní rizika** **1. Nedostatečnost navržených zmírňujících opatření** • navržená opatřeni pouze částečně zmirňuji dopady, ale neřeší samotný střet, • řada opatření je formulována neurčitě a bez jasné kontroly jejich plnění, • významné problémy jsou odkládány až do navazujících řízeni. **2. Technická a bezpečnostní rizika** • odlet ledu z rotorů v zimě, požáry zařízeni (obtížně zvládnutelné zásahy) a zásah bleskem, • pád části konstrukce, únik provozních kapalin, • kontaminace půdy a vody, • šířeni požáru do krajiny, • v ČR dosud neexistuje právní ani metodická úprava požární bezpečnosti VTE a nejsou stanoveny konkrétní odstupové vzdálenosti od lesů či obytné zástavby z hlediska požárního rizika, • Ministerstvo dopravy připustilo existenci bezpečnostních rizik spojených s VTE, zejména vizuální distrakce řidičů, stínových efektů, nočního překážkového osvětleni, odletu ledu či havárii a odletu části konstrukcí. Není jasně stanoveno, kdo **ponese odpovědnost za případné škody na zdraví, majetku a životním prostředí.** **D. Specifikace a střety dané akcelerační oblasti** AO C.: 99 Oblast: Podkovné Kraj: jihomoravský Uvedená akcelerační oblast vykazuje následující možné střety a rizika: (doplňte dle odůvodněni AO)	

Poř. č.	Připomínkové místo	Číslo jednací	Článek	AO	Připomínka	Vyhodnocení
					• konkrétní dopady na místní krajinu a charakter území, • možné střety s ochranou přírody a krajiny, • možné zásahy do života obyvatel a kvality bydlení, • možné kumulativní dopady s dalšími plánovanými záměry, • nedostatečné místní podklady a vyhodnoceni. Do uvedené oblasti mohou zasahovat: • prvky ÚSES, • migrační trasy živočichů, • chráněná území, • evropsky významné lokality (EVL), soustava Natura 2000, • významné krajinné prvky, • kvalitní zemědělská půda, • vodní zdroje, • krajinný ráz, • kulturní a historické hodnoty území, • ochranná pásma národních kulturních památek, • ochranná pásma UNESCO. Požaduji důsledné přehodnoceni navržené akcelerační oblasti a její vyloučeni z návrhu změny č. 2 ÚRP. **E. Rozpor se zákony a právními předpisy ČR a EU** Návrh může být v rozporu zejména s: · zákonem č. 500/2004 Sb., správní řád, · zákonem č. 100/2001 Sb., o posuzováni vlivu na životní prostředí (EIA), · zákonem č. 114/1992 Sb., o ochraně přírody a krajiny, · zákonem č. 334/1992 Sb., o ochraně zemědělského půdního fondu, · zákonem č. 283/2021 Sb., stavební zákon, · podmínkami směrnice EU RED III (nevhodně zvolená lokalita, nevyřešené dopady) · principem předběžné opatrnosti dle Čl. 191 SFEU. · právem na příznivé životní prostředí dle Čl. 35 Listiny základních práv a svobod, · právem na ochranu zdraví dle Čl 31 Listiny základních práv a svobod, · právem na ochranu vlastnictví dle Čl. 11 Listiny základních práv a svobod. **Závěr** Navržená akcelerační oblast **má zásadní střety s přírodou, krajinou, vodou i kvalitou života obyvatel**. Tyto problémy nejsou řešeny, ale pouze částečně zmirňovány. Návrh nemá dostatečné podklady, neřeší varianty řešení a nedostatečně hodnotí kumulativní dopady. Z uvedených důvodů požaduji **vyloučeni uvedené akcelerační oblasti z návrhu změny č. 2 ÚRP.**	
1620.	Belej Roman	MMR-35785-2026-81	99czzs	AOV98	**PŘIPOMÍNKA K NÁVRHU ZMĚNY Č. 2 ÚZEMNÍHO ROZVOJOVÉHO PLÁNU ČR (§ 97 zák. č. 283/2021 Sb., stavební zákon)** **PŘIPOMÍNKY K VYHODNOCENÍ VLIVŮ NÁVRHU ZMĚNY Č. 2 ÚZEMNÍHO ROZVOJOVÉHO PLÁNU NA UDRŽITELNÝ ROZVOJ ÚZEMÍ** **PŘIPOMÍNKY K NÁVRHŮM JEDNOTLIVÝCH ÚZEMNÍCH OPATŘENÍ K AKCELERAČNÍM OBLASTEM VYMEZENÝM V NÁVRHU ZMĚNY Č. 2 ÚZEMNÍHO ROZVOJOVÉHO PLÁNU** **I. Úvod**	**Akceptováno.** Akcelerační oblast AOV98 – Tetětice byla vypuštěna.

Poř. č.	Připomínkové místo	Číslo jednací	Článek	AO	Připomínka	Vyhodnocení
					V souladu s možnosti uplatnit připomínky k návrhu Změny č. 2 Územního rozvojového plánu ČR (ÚRP ČR) podávám připomínku k vymezení akcelerační oblasti pro rozvoj výroby energie z větrné energie a rozvoj výroby energie z energie slunečního záření. **Vymezeni území dotčeného připomínkami**: obec Dřínov katastrální území 633101 kraj Zlínský Územní opatřeni k **AOV98** a současně na širší území, které může být navrženým řešením přímo či nepřímo ovlivněno. Připomínku podávám: • jako osoba žijící v dotčeném území • jako osoba, která může být dotčena dopady návrhu (např. z hlediska krajiny, životního prostředí či kvality života) Jedná se o území s významnými krajinnými, přírodními a obytnými hodnotami, které nejsou návrhem dostatečně respektovány. Dopad návrhu na mou osobu spočívá v tom, že: **dopad na přírodu** S návrhem týkajícím se Územního opatřeni k **AOV98** **nesouhlasím a požaduji jeho vyřazení nebo zásadní přepracování, neboť vykazuje závažné nedostatky** z hlediska zákonnosti, ochrany životního prostředí i dopadů na obyvatele v dané oblasti. **II. Zákonnost a nesoulad s právními předpisy ČR** **1) Rozpor se zákonem č. 500/2004 Sb., správní řád** > § 3 - nebyl zjištěn stav bez důvodných pochybnosti > § 68 - nedostatečné odůvodněni Návrh **je nepřezkoumatelný**, protože neobsahuje konkrétní podklady pro dané území. **2) Rozpor se zákonem č. 100/2001 sb. (EIA/SEA),** chybí posouzení: > kumulativních vlivů > variantního řešeni > konkrétních dopadů na území Dokumentace SEA **je neúplná a věcně nedostatečná.** **3) Rozpor se zákonem č. 114/1992 sb. (ochrana přírody a krajiny)** > ohroženi krajinného rázu (§ 12) > narušeni ekologické stability > zásah do biotopů a migračních tras **4) Rozpor se stavebním zákonem** > § 18 a § 19 - ochrana hodnot území > požadavek na udržitelný rozvoj Návrh představuje industrializaci volné krajiny **bez dostatečného odůvodnění.** **III. Nesoulad s právem Evropské unie** **I) Směrnice o ptácích (2009/147/ES) a o stanovištích (92/43/EHS)** > nelze vyloučit negativní vliv na chráněné druhy > chybí dostatečné biologické podklady **Rozpor** s požadavkem vyloučeni významného vlivu. **2) Směrnice EIA (2011/92/EU)**	

Poř. č.	Připomínkové místo	Číslo jednací	Článek	AO	Připomínka	Vyhodnocení
					> nedostatečné zapojeni veřejnosti > nedostatečné vyhodnocení vlivů **3) Směrnice RED III (2023/2413)** nebyla doložena priorita využití: > zastavěných ploch > brownfieldů > technicky narušených území Vymezení ve volné krajině je v **rozporu s principem minimalizace dopadů.** **4) Princip předběžné opatrnosti (Čl. 191 SFEU)** Politika Unie v oblasti životního prostředí přispívá k sledování následujících cílů: > zachování, ochrana a zlepšování kvality životního prostředí > ochrana lidského zdraví, > uvážlivé a racionální využíváni přírodních zdrojů, **5) Evropská úmluva o krajině (European Landscape Convention), ETS No. 176** > nedostatečná ochrana krajiny jako základní složky životního prostředí > ignorováni charakteru území > nedostatečné zapojení veřejnosti do rozhodování o zásazích do krajiny **6) Aarhuská úmluva (Convention on Access to Information, Public Participation in Decision-making and Access to Justice in Environmental Matters), 1998** > omezení práva veřejnosti na informace > omezení účasti veřejnosti na rozhodovacích procesech (pouze formální zapojení) > omezení práva veřejnosti na přistup k právní ochraně v záležitostech životního prostředí **IV. Nedostatky SEA a podkladů:** > absence terénních biologických průzkumů > práce pouze s mapovými podklady (nedostatečné) > chybí reálná data o výskytu druhů > variantní řešení > posouzení vlivu na zdraví Bez těchto podkladů **nelze učinit kvalifikovaný závěr.** **<u>V. Narušení krajiny a životního prostředí</u>** Navržené řešení povede k: • zásadní změně krajinného rázu • narušeni horizontů a dálkových pohledů • vzniku bariér v krajině • narušení ekologické konektivity • znehodnoceni zemědělské půdy • zničení migračních tras živočichů výška staveb (180 m a vyšší) **znamená nadregionální dopad.** **<u>VI. Dopady na obyvatele</u>** Návrh nedostatečně řeší negativní vliv na:	

Poř. č.	Připomínkové místo	Číslo jednací	Článek	AO	Připomínka	Vyhodnocení
					• hluk a nízkofrekvenční hluk • stroboskopický efekt • světelné zatížení • kvalitu bydlení • hodnotu nemovitostí Tyto **vlivy nejsou řádně vyhodnoceny.** **<u>VII. Kumulativní a systémové dopady</u>** Není řešeno: • souběžné působeni vice projektu • celkové zatíženi území • únosnost krajiny Hrozí **nevratná degradace území.** **<u>VIII. Absence variantního řešení</u>** Není doloženo, že byly posuzovány jiné lokality a méně konfliktní varianty, jedná se o porušení základního principu plánováni. Nebyla rovněž posouzena tzv. nulová varianta (varianta O), tedy stav území před realizaci záměru, což znemožňuje objektivní hodnocení dopadů. **<u>IX. Vyloučení EIA a nedostatečné posouzení vlivů</u>** Navržené vymezení akceleračních oblasti má zásadní dopad i z hlediska následného povolování záměrů, neboť v těchto oblastech dochází k omezeni, resp. vyloučení standardního posuzování vlivů na životní prostředí (EIA). O To vyšší nároky musí být kladeny na kvalitu, úplnost a konkrétnost podkladu a vyhodnocení vlivů na životní prostředí již na úrovni tohoto návrhu, neboť územní opatřeni dle ZOZE nemůže plnohodnotně nahradit individuální posouzení konkrétních záměrů. Předložený návrh však tyto požadavky nenaplňuje, zejména postrádá dostatečné vyhodnocení konkrétních lokálních dopadů kumulativních vlivů více záměrů v území a jejich dopadů na krajinný ráz, obytné prostředí a veřejné zdraví. **<u>X. Hlavní požadavek</u>** Navrhuji: I) **Vyřazeni výše uvedené akcelerační oblasti z návrhu** nebo 2) Zároveň (pro případ, že nebude tomuto požadavku vyhověno) **požaduji, aby návrh změny č. 2 ÚRP ČR nebyl v této části schválen a byl vrácen k zásadnímu přepracován**i, a to zejména po doplnění: · posouzeni vlivu na lokality Natura 2000 dle ČI. 6 odst. 3 směrnice 92/43/EHS · dostatečný biologický průzkumu odpovídající metodikám MŽP v různých ročních obdobích · hodnoceni vlivu na populace netopýrů · posouzeni kumulativních vlivů v širším území · hodnoceni dopadů na krajinný ráz · hodnocení dopadů na využiti nemovitostí vlastníků v dosahu navrhovaných 500 m od obytné zástavby a přímý dopad vymezeni AO na výkon vlastnických práv těchto vlastníků, včetně uvedení metodiky, podle které se určuje vzdálenost od zastavěného území · zdůvodnění nevyužití brownfieldů a narušených území uvedených v Národní databázi Brownfieldů.	

Poř. č.	Připomínkové místo	Číslo jednací	Článek	AO	Připomínka	Vyhodnocení
					Do doby doplněni těchto podkladů nelze území považovat za způsobilé pro vymezení akcelerační oblasti. Podané připomínky jsou blanketní, podatel si vymezuje právo připomínky doplnit ve lhůtě 15 dnů ode dne veřejného projednáni. **XI. Závěr** Návrh v předložené podobě není dostatečně odůvodněný, není podložen odbornými daty, je v rozporu s právními předpisy ČR i EU a může mít závažné dopady na krajinu, životní prostředí i obyvatele, proto požaduji vyřazení Územního opatření k AOV98 z Návrhu Změny č. 2 Územního rozvojového plánu ČR. Pro případ, že tomuto požadavku nebude vyhověno, požaduji zásadní přepracování Návrhu Změny č. 2 URP ČR tak, aby byl v souladu s právními předpisy a byly řádně vyhodnoceny jeho dopady. Žádám, aby tato připomínka byla řádně vypořádána v souladu se zákonem a aby bylo uvedeno konkrétní odůvodnění přijatého řešení.	
1621.	Macháčová Miluše	MMR-35786-2026-81	99czze	AOV80	Věc: **PŘIPOMÍNKA K NÁVRHU ZMĚNY Č. 2 ÚZEMNÍHO ROZVOJOVÉHO PLÁNU ČR (§ 97 zák. č. 283/2021 Sb., stavební zákon)** **PŘIPOMÍNKY K VYHODNOCENÍ VLIVŮ NÁVRHU ZMĚNY Č. 2 ÚZEMNÍHO ROZVOJOVÉHO PLÁNU NA UDRŽITELNÝ ROZVOJ ÚZEMÍ** **PŘIPOMÍNKY K NÁVRHŮM JEDNOTLIVÝCH ÚZEMNÍCH OPATŘENÍ K AKCELERAČNÍM OBLASTEM VYMEZENÝM V NÁVRHU ZMĚNY Č. 2 ÚZEMNÍHO ROZVOJOVÉHO PLÁNU** **I. Úvod** V souladu s možností uplatnit připomínky k návrhu Změny č. 2 Územního rozvojového plánu ČR (ÚRP ČR), podávám připomínku k vymezení akcelerační oblasti pro rozvoj výroby energie z větrné energie a rozvoj výroby energie z energie slunečního záření. **Vymezení území dotčeného připomínkami: Ústecký kraj - Ležky,** Územní opatření k akcelerační zóně **AOV80 Ležky** a současně na širší území, které může být navrženým řešením přímo či nepřímo ovlivněno. **Připomínku podávám:** jako osoba, která může být dotčena dopady návrhů z hlediska krajiny, životního prostředí a kvality života. Jedná se o území s významnými krajinnými, přírodními a obytnými hodnotami, které nejsou návrhem dostatečně respektovány. Dopad návrhu na mou osobu spočívá v tom, že dojde k zásadnímu omezení našeho ,,obyčejného" harmonického života a pobytu v přírodě, která se změní na technickou zónu. Obávám se zničení přírody, která je nezbytná pro vývoj a život člověka. Považuji za důležitou ochranu vzácného ptactva a nesouhlasím se zabíjením chráněných ale i běžných druhů ptáků v této oblasti, kteří se zde vyskytují (ke kterému dojde, jako např. Německo -počet ptactva je znatelně snížen). Dále se obávám o své zdraví, o svoji bezpečnost a prokazatelné vlivy na psychiku obyvatel, kteří budou s těmito důsledky konfrontováni. V blízkosti navrhované AOV80 (2 km JV) se nachází Evropsky významná lokalita Petrohrad, kdy nebyly dostatečně posouzeny vlivy na tuto lokalitu a navržená zmírňující opatření nepředstavují dostatečnou ochranu pro tuto lokalitu. Vyhlášením AOV80 (nejen té) dojde k narušení migračních tras zvěře, především velkých savců -stávající migrační trasy, se kterými se v současné době pracuje, jsou značně ovlivněny výstavbou dálnice D6 a další prvek v krajině značně omezí pohyb zvěře. Umístěním AOV80 dojde k další fragmentaci krajiny, která se stává pro zvířata neprůchodnou a dojde tak k ohrožení rovnovážného stavu v krajině.	**Akceptováno částečně.** Podatelka nesouhlasí s vymezením AOV80 Ležky a poukazuje na nedostatečné posouzení vlivů na EVL Petrohrad, Přírodní park Jesenicko, migrační trasy velkých savců a chráněné druhy ptáků. Upozorňuje rovněž na zdravotní rizika spojená s provozem větrných elektráren (hluk, nízkofrekvenční hluk, stroboskopický efekt) a požaduje vyřazení AOV80 nebo doplnění biologického průzkumu, posouzení vlivů na soustavu Natura 2000, kumulativních vlivů, krajinného rázu a zdůvodnění nevyužití brownfieldů. Z2 ÚRP a přiložená dokumentace těmito otázkami řádně zabývají, a proto připomínce nelze vyhovět. Vymezení akcelerační oblasti proběhlo na základě biologického posouzení konkrétního navrhovaného území podle § 11 odst. 3 resp. 4 ZOZE, jehož výsledky spolu s výsledky vyhodnocení vlivů na životní prostředí (SEA/VVURÚ, Příloha 5 k Z2 ÚRP) byly zapracovány do návrhu Změny č. 2 ÚRP; oblasti, u nichž autorizované osoby identifikovaly významné negativní nebo kumulativní vlivy, byly ze Z2 ÚRP vyloučeny (odůvodnění Z2 ÚRP, odst. 32). Zpracování VVURÚ odpovídá obsahem i strukturou požadavkům přílohy č. 4 stavebního zákona; jde o hodnocení na úrovni koncepce, nikoli na úrovni konkrétních záměrů, a tomu odpovídá i míra podrobnosti použitých podkladů. Vyhodnocení vlivů na lokality soustavy Natura 2000 bylo provedeno v souladu s § 45i zákona č. 114/1992 Sb. jako součást VVURÚ a odpovídá požadavkům čl. 6 směrnice o stanovištích. Problematika krajinného rázu byla posuzována v rámci VVURÚ, a to jak z hlediska navrhovaného souboru akceleračních oblastí jako celku, tak pro jednotlivé oblasti v kartách akceleračních oblastí (viz příloha č. 2 vyhodnocení vlivů). Vliv na krajinný ráz byl jedním z důvodů, proč bylo 16 původně uvažovaných akceleračních oblastí z návrhu zcela vypuštěno, a u 48

Poř. č.	Připomínkové místo	Číslo jednací	Článek	AO	Připomínka	Vyhodnocení
					Pouze 3 km JV od navrhované AOV80 se nachází Přírodní park Jesenicko, kde hlavním předmětem ochrany je krajinný ráz a celkově krajinářsky hodnotné území. Tento park a předmět jeho ochrany bude umístěním a následnou výstavbou větrných elektráren významně narušen. S návrhem týkajícím se Územního opatření k **AOV80 nesouhlasím** z výše uvedených důvodů a požaduji jeho **vyřazení nebo zásadní přepracování**, neboť vykazuje závažné nedostatky z hlediska zákonnosti, ochrany životního prostředí i dopadů na obyvatele v dané oblasti. V případě, že bude AOV80 ponecháno, požaduji jasné stanovení odpovědnosti za škody na Životním prostředí a lidském zdraví. **II. Zákonnost a nesoulad s právními předpisy ČR** **1) Rozpor se zákonem č. 500/2004 Sb., správní řád** • § 3 – nebyl zjištěn stav bez důvodných pochybností • § 68 – nedostatečné odůvodnění Návrh **je nepřezkoumatelný**, protože neobsahuje konkrétní podklady pro dané území. **2) Rozpor se zákonem č. 100/2001 Sb. (EIA/SEA),** chybí posouzení: • kumulativních vlivů • variantního řešení • konkrétních dopadů na území, pro jednotlivá území nebyly provedeny řádné biologické monitoringy Dokumentace SEA **je neúplná a věcně nedostatečná.** **3) Rozpor se zákonem č. 114/1992 Sb. (ochrana přírody a krajiny)** • ohrožení krajinného rázu (§ 12) • narušení ekologické stability • zásah do biotopů a migračních tras **4) Rozpor se stavebním zákonem** • § 18 a § 19 – ochrana hodnot území • požadavek na udržitelný rozvoj Návrh představuje industrializaci volné krajiny **bez dostatečného odůvodnění**. **III. Nesoulad s právem Evropské unie** **1) Směrnice o ptácích (2009/147/ES) a o stanovištích (92/43/EHS)** • nelze vyloučit negativní vliv na chráněné druhy • chybí dostatečné biologické podklady **Rozpor** s požadavkem vyloučení významného vlivu. **2) Směrnice EIA (2011/92/EU)** • nedostatečné zapojení veřejnosti • nedostatečné vyhodnocení vlivů **3) Směrnice RED III (2023/2413)** nebyla doložena priorita využití: • zastavěných ploch • brownfieldů • technicky narušených území Vymezení ve volné krajině je v **rozporu s principem minimalizace dopadů.**	ze zbývajících 80 oblastí pro VTE byl snížen limit maximální výšky větrných elektráren. Záměry v akcelerační oblasti podléhají posouzení vlivů dle § 11 ZOZE v rámci jednotného environmentálního stanoviska; Konkrétní záměry se nadále povolují v souladu se stavebním zákonem za podmínek stanovených v územním opatření. Ustanovení § 4 odst. 3 ZOZE ve spojení s čl. 15c směrnice RED III stanoví typová území, která mají být při vymezování akceleračních oblastí upřednostněna (plochy narušené těžbou, brownfieldy, degradovaná půda, někdejší vojenské plochy); tato ustanovení nevylučují vymezení akcelerační oblasti na jiných plochách. Vymezení akceleračních oblastí pro VTE výhradně na degradovaných nebo brownfieldových plochách nebylo s ohledem na prostorové nároky technologie větrných elektráren proveditelné. Do územního opatření u akcelerační oblasti pro VTE je zapracována podmínka zpracování hlukové studie a minimalizace shadow flicker efektu. Ustanovení obecně závazných právních předpisů týkajících se hlukové zátěže nejsou uplatněním Změny č. 2 ÚRP porušena. Zadání Změny č. 2 ÚRP schválené vládou ČR nepožadovalo variantní řešení. Vlivy návrhu, včetně kumulativních vlivů, byly posouzeny na úrovni koncepce v rámci VVURÚ. Proběhlo hodnocení nulové varianty (platné znění ÚRP) vůči navrhované variantě (Změna č. 2 Poznámka: Akcelerační oblast AOV80 Ležky byla na základě výsledků biologického posouzení a připomínek dotčených orgánů zmenšena.

Poř. č.	Připomínkové místo	Číslo jednací	Článek	AO	Připomínka	Vyhodnocení
					4) Princip předběžné opatrnosti (čl. 191 SFEU) Politika Unie v oblasti životního prostředí přispívá k sledování následujících cílů: • zachování, ochrana a zlepšování kvality životního prostředí, • ochrana lidského zdraví, • uvážlivé a racionální využívání přírodních zdrojů, **5) Evropská úmluva o krajině (European Landscape Convention), ETS No. 176** • nedostatečná ochrana krajiny jako základní složky životního prostředí • ignorování charakteru území • nedostatečné zapojení veřejnosti do rozhodování o zásazích do krajiny **6) Aarhuská úmluva (Convention on Access to Information, Public Participation in Decision-making and Access to Justice in Environmental Matters), 1998** • omezení práva veřejnosti na informace • omezení účasti veřejnosti na rozhodovacích procesech (pouze formální zapojení) • omezení práva veřejnosti na přístup k právní ochraně v záležitostech životního prostředí **IV. Nedostatky SEA a podkladů** • absence terénních biologických průzkumů • práce pouze s mapovými podklady (nedostatečné) • chybí reálná data o výskytu druhů • variantní řešení • posouzení vlivu na zdraví Bez těchto podkladů **nelze učinit kvalifikovaný závěr**. **V. Narušení krajiny a životního prostředí** Navržené řešení povede k: • zásadní změně krajinného rázu • narušení horizontů a dálkových pohledů • vzniku bariér v krajině • narušení ekologické konektivity • znehodnocení zemědělské půdy • zničení migračních tras živočichů Výška staveb (200 m a vyšší) **znamená nadregionální dopad**. **VI. Dopady na obyvatele** Návrh nedostatečně řeší negativní vliv na: • hluk a nízkofrekvenční hluk • stroboskopický efekt • světelné zatížení • kvalitu bydlení • hodnotu nemovitostí Dopady na obyvatele představuji silná zdravotní rizika, která jsou na základě mnohých studií již prokázána. Dokumentace těchto vlivů není vůbec zahrnuta a člověk a jeho životní prostor je nedostatečně respektován a už vůbec ne chráněn. Tyto **vlivy nejsou řádně vyhodnoceny a podceněny.** **VII. Kumulativní a systémové dopady** Není řešeno: • souběžné působení více projektů • celkové zatížení území • únosnost krajiny	

Poř. č.	Připomínkové místo	Číslo jednací	Článek	AO	Připomínka	Vyhodnocení
					Hrozí **nevratná degradace území**. **<u>VIII. Absence variantního řešení</u>** Není doloženo, že byly posuzovány jiné lokality a méně konfliktní varianty, jedná se o porušení základního principu plánování. Nebyla rovněž posouzena tzv. nulová varianta (varianta 0), tedy stav území před realizací záměru, což znemožňuje objektivní hodnocení dopadů. **<u>IX. Hlavní požadavek</u>** Požaduji: 1) **Vyřazení výše uvedené akcelerační oblasti z návrhu** nebo 2) Zároveň (pro případ, že nebude tomuto požadavku vyhověno) **požaduji, aby návrh změny č. 2 ÚRP ČR nebyl v této části schválen a byl vrácen k zásadnímu přepracování**, a to zejména po doplnění: • posouzení vlivu na lokality Natura 2000 dle čl. 6 odst. 3 směrnice 92/43/EHS • dostatečný biologický průzkumu odpovídající metodikám MŽP v různých ročních obdobích • hodnocení vlivu na populace netopýrů • posouzení kumulativních vlivů v širším území • hodnocení dopadů na krajinný ráz • hodnocení dopadů na využití nemovitostí vlastníků v dosahu navrhovaných 500 m od obytné zástavby a přímý dopad vymezení AO na výkon vlastnických práv těchto vlastníků, včetně uvedení metodiky, podle které se určuje vzdálenost od zastavěného území • zdůvodnění nevyužití brownfieldů a narušených území uvedených v Národní databázi brownfieldů Do doby doplnění těchto podkladů nelze území považovat za způsobilé pro vymezení akcelerační oblasti. Podané připomínky jsou blanketní, podatel si vymezuje právo připomínky doplnit ve lhůtě 15 dnů ode dne veřejného projednání. **<u>XI. Závěr</u>** Návrh v předložené podobě není dostatečně odůvodněný, není podložen odbornými daty, je v rozporu s právními předpisy ČR i EU a může mít závažné dopady na krajinu, životní prostředí i obyvatele, proto požaduji především vyřazení Územního opatření k AOV80 z návrhu Změny č. 2 Územního rozvojového plánu ČR. Žádám též o zásadní vyřešení rozporu mezi návrhem změny č. 2 Územního rozvojového plánu ČR a realizaci větrných elektráren ve volné i obydlené krajině a její již mnoha studiemi prokázanou škodlivostí pro přírodu a lidi zde žijící. Technologii větrných elektráren považuji za nebezpečnou, život ohrožující, zásadně narušující bezpečnost okolního prostoru. Zařízení jsou neefektivní, agresivní a silně destruktivní - s definitivním dopadem zničené přírody pro další generace. **Návrh je dle mého názoru v rozporu s ústavou České republiky.** Pro případ, že tomuto požadavku nebude vyhověno, požaduji zásadní přepracování Návrhu Změny č. 2 ÚRP CR tak, aby byl v souladu s právními předpisy a byly řádně vyhodnoceny jeho dopady. Žádám, aby tato připomínka byla řádně vypořádána v souladu se zákonem a aby bylo uvedeno konkrétní odůvodnění přijatého řešení.	
1622.	Balejová Anežka	MMR-35787-2026-81	99czzs	AOV98	**<u>PŘIPOMÍNKA K NÁVRHU ZMĚNY Č. 2 ÚZEMNÍHO ROZVOJOVÉHO PLÁNU ČR (§ 97 zák. č. 283/2021 Sb., stavební zákon)</u>** **<u>PŘIPOMÍNKY K VYHODNOCENÍ VLIVŮ NÁVRHU ZMĚNY Č. 2 ÚZEMNÍHO ROZVOJOVÉHO PLÁNU NA UDRŽITELNÝ ROZVOJ ÚZEMÍ</u>** **<u>PŘIPOMÍNKY K NÁVRHŮM JEDNOTLIVÝCH ÚZEMNÍCH OPATŘENÍ K AKCELERAČNÍM OBLASTEM VYMEZENÝM V NÁVRHU ZMĚNY Č. 2 ÚZEMNÍHO ROZVOJOVÉHO PLÁNU</u>**	**Akceptováno.** Akcelerační oblast AOV98 – Tetětice byla vypuštěna.

Poř. č.	Připomínkové místo	Číslo jednací	Článek	AO	Připomínka	Vyhodnocení
					I. Úvod V souladu s možnosti uplatnit připomínky k návrhu Změny č. 2 Územního rozvojového plánu ČR (ÚRP ČR) podávám připomínku k vymezení akcelerační oblasti pro rozvoj výroby energie z větrné energie a rozvoj výroby energie z energie slunečního záření. **Vymezeni území dotčeného připomínkami**: obec Dřínov katastrální území 633101 kraj Zlínský Územní opatřeni k **AOV98** a současně na širší území, které může být navrženým řešením přímo či nepřímo ovlivněno. Připomínku podávám: • jako osoba žijící v dotčeném území • jako osoba, která může být dotčena dopady návrhu (např. z hlediska krajiny, životního prostředí či kvality života) Jedná se o území s významnými krajinnými, přírodními a obytnými hodnotami, které nejsou návrhem dostatečně respektovány. Dopad návrhu na mou osobu spočívá v tom, že: **dopad na přírodu** S návrhem týkajícím se Územního opatřeni k **AOV98** **nesouhlasím a požaduji jeho vyřazení nebo zásadní přepracování, neboť vykazuje závažné nedostatky** z hlediska zákonnosti, ochrany životního prostředí i dopadů na obyvatele v dané oblasti. **II. Zákonnost a nesoulad s právními předpisy ČR** **1) Rozpor se zákonem č. 500/2004 Sb., správní řád** > § 3 - nebyl zjištěn stav bez důvodných pochybnosti > § 68 - nedostatečné odůvodněni Návrh **je nepřezkoumatelný**, protože neobsahuje konkrétní podklady pro dané území. **2) Rozpor se zákonem č. 100/2001 sb. (EIA/SEA),** chybí posouzení: > kumulativních vlivů > variantního řešeni > konkrétních dopadů na území Dokumentace SEA **je neúplná a věcně nedostatečná.** **3) Rozpor se zákonem č. 114/1992 sb. (ochrana přírody a krajiny)** > ohroženi krajinného rázu (§ 12) > narušeni ekologické stability > zásah do biotopů a migračních tras **4) Rozpor se stavebním zákonem** > § 18 a § 19 - ochrana hodnot území > požadavek na udržitelný rozvoj Návrh představuje industrializaci volné krajiny **bez dostatečného odůvodnění.** **III. Nesoulad s právem Evropské unie** **I) Směrnice o ptácích (2009/147/ES) a o stanovištích (92/43/EHS)** > nelze vyloučit negativní vliv na chráněné druhy > chybí dostatečné biologické podklady **Rozpor** s požadavkem vyloučeni významného vlivu.	

Poř. č.	Připomínkové místo	Číslo jednací	Článek	AO	Připomínka	Vyhodnocení
					2) Směrnice EIA (2011/92/EU) > nedostatečné zapojeni veřejnosti > nedostatečné vyhodnocení vlivů **3) Směrnice RED III (2023/2413)** nebyla doložena priorita využití: > zastavěných ploch > brownfieldů > technicky narušených území Vymezení ve volné krajině je v **rozporu s principem minimalizace dopadů.** **4) Princip předběžné opatrnosti (Čl. 191 SFEU)** Politika Unie v oblasti životního prostředí přispívá k sledování následujících cílů: > zachování, ochrana a zlepšování kvality životního prostředí > ochrana lidského zdraví, > uvážlivé a racionální využíváni přírodních zdrojů, **5) Evropská úmluva o krajině (European Landscape Convention), ETS No. 176** > nedostatečná ochrana krajiny jako základní složky životního prostředí > ignorováni charakteru území > nedostatečné zapojení veřejnosti do rozhodování o zásazích do krajiny **6) Aarhuská úmluva (Convention on Access to Information, Public Participation in Decision-making and Access to Justice in Environmental Matters), 1998** > omezení práva veřejnosti na informace > omezení účasti veřejnosti na rozhodovacích procesech (pouze formální zapojení) > omezení práva veřejnosti na přistup k právní ochraně v záležitostech životního prostředí **IV. Nedostatky SEA a podkladů:** > absence terénních biologických průzkumů > práce pouze s mapovými podklady (nedostatečné) > chybí reálná data o výskytu druhů > variantní řešení > posouzení vlivu na zdraví Bez těchto podkladů **nelze učinit kvalifikovaný závěr.** **V. Narušení krajiny a životního prostředí** Navržené řešení povede k: • zásadní změně krajinného rázu • narušeni horizontů a dálkových pohledů • vzniku bariér v krajině • narušení ekologické konektivity • znehodnoceni zemědělské půdy • zničení migračních tras živočichů výška staveb (180 m a vyšší) **znamená nadregionální dopad.** **VI. Dopady na obyvatele** Návrh nedostatečně řeší negativní vliv na:	

Poř. č.	Připomínkové místo	Číslo jednací	Článek	AO	Připomínka	Vyhodnocení
					• hluk a nízkofrekvenční hluk • stroboskopický efekt • světelné zatížení • kvalitu bydlení • hodnotu nemovitostí Tyto **vlivy nejsou řádně vyhodnoceny.** **<u>VII. Kumulativní a systémové dopady</u>** Není řešeno: • souběžné působeni vice projektu • celkové zatíženi území • únosnost krajiny Hrozí **nevratná degradace území.** **<u>VIII. Absence variantního řešení</u>** Není doloženo, že byly posuzovány jiné lokality a méně konfliktní varianty, jedná se o porušení základního principu plánováni. Nebyla rovněž posouzena tzv. nulová varianta (varianta O), tedy stav území před realizaci záměru, což znemožňuje objektivní hodnocení dopadů. **<u>IX. Vyloučení EIA a nedostatečné posouzení vlivů</u>** Navržené vymezení akceleračních oblasti má zásadní dopad i z hlediska následného povolování záměrů, neboť v těchto oblastech dochází k omezeni, resp. vyloučení standardního posuzování vlivů na životní prostředí (EIA). O To vyšší nároky musí být kladeny na kvalitu, úplnost a konkrétnost podkladu a vyhodnocení vlivů na životní prostředí již na úrovni tohoto návrhu, neboť územní opatřeni dle ZOZE nemůže plnohodnotně nahradit individuální posouzení konkrétních záměrů. Předložený návrh však tyto požadavky nenaplňuje, zejména postrádá dostatečné vyhodnocení konkrétních lokálních dopadů kumulativních vlivů více záměrů v území a jejich dopadů na krajinný ráz, obytné prostředí a veřejné zdraví. **<u>X. Hlavní požadavek</u>** Navrhuji: I) **Vyřazeni výše uvedené akcelerační oblasti z návrhu** nebo 2) Zároveň (pro případ, že nebude tomuto požadavku vyhověno) **požaduji, aby návrh změny č. 2 ÚRP ČR nebyl v této části schválen a byl vrácen k zásadnímu přepracován**i, a to zejména po doplnění: · posouzeni vlivu na lokality Natura 2000 dle ČI. 6 odst. 3 směrnice 92/43/EHS · dostatečný biologický průzkumu odpovídající metodikám MŽP v různých ročních obdobích · hodnoceni vlivu na populace netopýrů · posouzeni kumulativních vlivů v širším území · hodnoceni dopadů na krajinný ráz · hodnocení dopadů na využiti nemovitostí vlastníků v dosahu navrhovaných 500 m od obytné zástavby a přímý dopad vymezeni AO na výkon vlastnických práv těchto vlastníků, včetně uvedení metodiky, podle které se určuje vzdálenost od zastavěného území	

Poř. č.	Připomínkové místo	Číslo jednací	Článek	AO	Připomínka	Vyhodnocení
					· zdůvodnění nevyužití brownfieldů a narušených území uvedených v Národní databázi Brownfieldů. Do doby doplněni těchto podkladů nelze území považovat za způsobilé pro vymezení akcelerační oblasti. Podané připomínky jsou blanketní, podatel si vymezuje právo připomínky doplnit ve lhůtě 15 dnů ode dne veřejného projednáni. **XI. Závěr** Návrh v předložené podobě není dostatečně odůvodněný, není podložen odbornými daty, je v rozporu s právními předpisy ČR i EU a může mít závažné dopady na krajinu, životní prostředí i obyvatele, proto požaduji vyřazení Územního opatření k AOV98 z Návrhu Změny č. 2 Územního rozvojového plánu ČR. Pro případ, že tomuto požadavku nebude vyhověno, požaduji zásadní přepracování Návrhu Změny č. 2 URP ČR tak, aby byl v souladu s právními předpisy a byly řádně vyhodnoceny jeho dopady. Žádám, aby tato připomínka byla řádně vypořádána v souladu se zákonem a aby bylo uvedeno konkrétní odůvodnění přijatého řešení.	
1623.	Ing. Häuser Vít	MMR-35789-2026-81	99czp	AOV62	Věc: Připomínka k návrhu Změny č. 2 Územního rozvojového plánu – akcelerační oblast AOV62 Střížovice Váženi, jako obyvatel části Želčany, která spadá pod obec Chválenice, tímto podávám připomínku k návrhu Změny č. 2 Územního rozvojového plánu, k Vyhodnoceni vlivů návrhu Změny č. 2 Územního rozvojového plánu na udržitelný rozvoj území a k návrhu územního opatření k akcelerační oblasti AOV62 Střížovice. Navrhovaná akcelerační oblast AOV62 Střížovice se podle zveřejněných podkladů týká mimo jiné území obce Chválenice, která je ve velmi malé vzdálenosti od navrhované akcelerační oblasti. Považuji proto tuto oblast za bezprostředně dotýkající se kvality života obyvatel obce Chválenice a jejich částí. Tímto **nesouhlasím s vymezením akcelerační oblasti AOV62 Střížovice** a žádám, aby byla tato akcelerační oblast z návrhu Změny č. 2 Územního rozvojového plánu vypuštěna. **I. Návrh řešeni** Navrhuji, aby Ministerstvo pro místní rozvoj: • **vypustilo akcelerační oblast AOV62 Střížovice z návrhu Změny č. 2 Územního rozvojového plánu**, • případně, pokud by AOV62 nebyla vypuštěna celá, aby bylo z AOV62 minimálně vyloučeno celé území obce Chválenice a okolí obytné zástavby Chválenic v dostatečné ochranné vzdálenosti, • aby další projednáváni a případné vymezeni obdobné oblasti nebylo provedeno bez výslovného souhlasu zastupitelstev dotčených obci, zejména obce Chválenice, • aby bylo doplněno samostatné a nezávislé posouzeni dopadů na obec Chválenice a jejích částí, zejména z hlediska hluku, rušeni spánku, stínového efektu, krajinného rázu, dopadů na ekosystém, dopadů na hodnotu nemovitostí v dotčených obcích a kumulativních vlivů případného větrného parku. **II. Odůvodněni připomínky** **1. Riziko rušivého vlivu na obyvatele a spánek** Za zásadní považuji možné negativní dopady na obyvatele, zejména v souvislosti s hlukem a rušením spánku. Hluk větrných elektráren má specifický charakter. Nejde pouze o běžnou hladinu hluku v decibelech, ale také o	**Akceptováno částečně.** Podatel vznáší individualizovanou připomínku k akcelerační oblasti AOV62 Střížovice s odkazem na negativní dopady větrných elektráren na obyvatele části Želčany, zejména z hlediska hlukové zátěže způsobené rytmickým hlukem při převažujícím západním proudění větru, dále z hlediska poklesu hodnoty nemovitostí, narušení krajinného rázu a turisticko-rekreačního charakteru území, ochrany biodiverzity a kumulativních vlivů. Tyto námitky byly posouzeny v rámci přípravy Změny č. 2 ÚRP; výsledky tohoto posouzení podporují zachování AOV62 Střížovice v návrhu. Vymezení akcelerační oblasti proběhlo na základě biologického posouzení konkrétního navrhovaného území podle § 11 odst. 3 resp. 4 ZOZE, jehož výsledky spolu s výsledky vyhodnocení vlivů na životní prostředí (SEA/VVURÚ, Příloha 5 k Z2 ÚRP) byly zapracovány do návrhu Změny č. 2 ÚRP; oblasti, u nichž autorizované osoby identifikovaly významné negativní nebo kumulativní vlivy, byly ze Z2 ÚRP vyloučeny (odůvodnění Z2 ÚRP, odst. 32). Zpracování VVURÚ odpovídá obsahem i strukturou požadavkům přílohy č. 4 stavebního zákona; jde o hodnocení na úrovni koncepce, nikoli na úrovni konkrétních záměrů, a tomu odpovídá i míra podrobnosti použitých podkladů. Problematika krajinného rázu byla posuzována v rámci VVURÚ, a to jak z hlediska navrhovaného souboru akceleračních oblastí jako celku, tak pro jednotlivé oblasti v kartách akceleračních oblastí (viz příloha č. 2 vyhodnocení vlivů). Vliv na krajinný ráz byl jedním z důvodů, proč bylo 16 původně uvažovaných akceleračních oblastí z návrhu zcela vypuštěno, a u 48 ze zbývajících 80 oblastí pro VTE byl snížen limit maximální výšky větrných elektráren. Záměry v akcelerační oblasti podléhají posouzení vlivů dle § 11 ZOZE v rámci jednotného environmentálního

Poř. č.	Připomínkové místo	Číslo jednací	Článek	AO	Připomínka	Vyhodnocení
					jeho rytmické, pulzující a opakující se složky, které mohou být v nočním tichu vnímány jako zvlášť obtěžující. a to o to víc, pokud zohledníme převažující západní proudění větru (tj. ve směru od navrhované AOV62 Střížovice k obci Chválenice a jejím částem). Zvláště problematické je, že dopady hluku z větrných elektráren na spánek nejsou podle mého názoru v konkrétních místních podmínkách dostatečně posouzeny. U obci, které se nacházejí v tak malé vzdálenosti od navrhované akcelerační oblasti, nelze otázku rušeni spánku odbýt pouze obecným konstatováním o dodržení hygienických limitů v budoucím řízeni. Akcelerační oblast má z povahy věci urychlit povolováni záměrů, a proto by měla být vymezována jen tam, kde jsou rizika pro obyvatele předem spolehlivě vyloučena. V případě AOV62 tomu tak podle mého názoru není. Naopak blízkost Chválenic vyvolává důvodnou obavu, že větrný park zásadně zhorši kvalitu bydlení, zejména v nočních hodinách. **2. Dopad na hodnotu nemovitostí a majetek obyvatel** Výstavba větrného parku v těsné blízkosti obce by negativně ovlivnila hodnotu nemovitostí v obci Chválenice a jejich Částech. Obyvatelé obce by tak nesli soukromé majetkové dopady rozhodnutí, které by bylo přijato na celostátní úrovni, aniž by jim byla dána reálná rozhodovací možnost. Nemovitosti v obci nejsou pouze investicí. Pro mnoho obyvatel představují domov, celoživotní úspory a místo rodinného života. Zhoršení kvality bydlení hlukem, pohledem na vysoké větrné elektrárny, stínovým efektem nebo nočním světelným značením by mělo přímý dopad na jejich hodnotu i prodejnost. Žádám proto, aby byl doplněn socioekonomický dopad návrhu na obec Chválenice, včetně možného vlivu na hodnotu nemovitostí a na další rozvoj obce. **3. Vliv na krajinný ráz a charakter venkovského území** Krajina v okolí Chválenic, Želčan, Nebílov, Střížovic a dalších okolních obcí má venkovský charakter a je důležitou součástí identity místa. výstavba vysokých větrných elektráren by tento charakter zásadně změnila. Větrné elektrárny jsou výrazné výškové technické stavby, které nelze v krajině jednoduše skrýt. jejich dopad není pouze lokální, ale vizuálně zasahuje široké okolí. To je obzvlášť významné v území, kde se nacházejí přírodní, kulturní a krajinné hodnoty, výhledy a místa využívaná k bydlení, rekreaci a turistice. Nesouhlasím s tím, aby byla v takto blízkém okolí obce Chválenice vymezena akcelerační oblast pro větrné elektrárny bez jednoznačného souhlasu místní samosprávy a obyvatel. **4. Vliv na ekosystém, ptáky, netopýry a krajinné prvky** Z dostupného odůvodněni vyplývá, že v území se nacházejí přírodní a biologické hodnoty, které mohou být navrženou oblastí dotčeny. U větrných elektráren je obecně nutné velmi pečlivě posuzovat vliv na ptáky, netopýry, migrační koridory, územní systém ekologické stability, významné krajinné prvky a další složky přírody. Pokud návrh předpokládá, že některé negativní vlivy budou teprve kompenzovány nebo řešeny navazujícími opatřeními, potvrzuje to, že dané území není bezkonfliktní. Právě akcelerační oblasti by měly být vymezovány pouze tam, kde jsou střety s obyvateli, přírodou a krajinou minimální. U AOV62 tomu tak není. **5. Nutnost respektovat postoj obce Chválenice** Zastupitelstvo obce Chválenice již zaujalo k navrhované akcelerační oblasti negativní postoj. Tento postoj považuji za zásadní. Obce a jejich zastupitelstva nesou odpovědnost za rozvoj svého území, kvalitu života obyvatel a ochranu místních hodnot. Není přijatelné, aby byla akcelerační oblast vymezena proti vůli přímo dotčené obce. Žádám proto, aby zastupitelstva dotčených obč', včetně obce Chválenice, měla skutečnou	stanoviska; Konkrétní záměry se nadále povolují v souladu se stavebním zákonem za podmínek stanovených v územním opatření. Do územního opatření u akcelerační oblasti pro VTE je zapracována podmínka zpracování hlukové studie a minimalizace shadow flicker efektu. Ustanovení obecně závazných právních předpisů týkajících se hlukové zátěže nejsou uplatněním Změny č. 2 ÚRP porušena. Celostátní územní plánování je výkonem státní správy a jeho výstupy nepodléhají schválení orgány územní samosprávy; ústavou zaručená práva obcí na samosprávu ve vlastních záležitostech tím nejsou dotčena. Akcelerační oblast AOV62 – Střížovice byla zmenšena.

Poř. č.	Připomínkové místo	Číslo jednací	Článek	AO	Připomínka	Vyhodnocení
					rozhodovací pravomoc při rozhodováni o tom, zda má akcelerační oblast na jejich území vzniknout, být zachována nebo být zrušena. Minimálně požaduji, aby AOV62 nebyla vymezena bez výslovného souhlasu zastupitelstva obce Chválenice. III. Shrnutí S ohledem na výše uvedené požaduji, aby Ministerstvo pro místní rozvoj: • **vypustilo akcelerační oblast AOV62 Střížovice z návrhu Změny č. 2 Územního rozvojového plánu,** • případně vyloučilo z AOV62 celé území obce Chválenice a jejího bezprostředního okolí, • doplnilo nezávislé posouzeni dopadů na zdraví, spánek, hlukovou zátěž, krajinný ráz, přírodu, hodnotu nemovitostí a celkovou kvalitu života obyvatel, • respektovalo negativní stanovisko zastupitelstva obce Chválenice a nevymezovalo akcelerační oblast bez souhlasu dotčených obci. Žádám, aby tato připomínka byla řádně vypořádána	
1624.	Řezáčová Iveta	MMR-35790-2026-81	99czzs	AOV98	**PŘIPOMÍNKA K NÁVRHU ZMĚNY Č. 2 ÚZEMNÍHO ROZVOJOVÉHO PLÁNU ČR (§ 97 zák. č. 283/2021 Sb., stavební zákon)** **PŘIPOMÍNKY K VYHODNOCENÍ VLIVŮ NÁVRHU ZMĚNY Č. 2 ÚZEMNÍHO ROZVOJOVÉHO PLÁNU NA UDRŽITELNÝ ROZVOJ ÚZEMÍ** **PŘIPOMÍNKY K NÁVRHŮM JEDNOTLIVÝCH ÚZEMNÍCH OPATŘENÍ K AKCELERAČNÍM OBLASTEM VYMEZENÝM V NÁVRHU ZMĚNY Č. 2 ÚZEMNÍHO ROZVOJOVÉHO PLÁNU** **I. Úvod** V souladu s možnosti uplatnit připomínky k návrhu Změny č. 2 Územního rozvojového plánu ČR (ÚRP ČR) podávám připomínku k vymezení akcelerační oblasti pro rozvoj výroby energie z větrné energie a rozvoj výroby energie z energie slunečního záření. **Vymezeni území dotčeného připomínkami**: obec Dřínov katastrální území 633101 kraj Zlínský Územní opatřeni k **AOV98** a současně na širší území, které může být navrženým řešením přímo či nepřímo ovlivněno. Připomínku podávám: • jako osoba žijící v dotčeném území • jako osoba, která může být dotčena dopady návrhu (např. z hlediska krajiny, životního prostředí či kvality života) Jedná se o území s významnými krajinnými, přírodními a obytnými hodnotami, které nejsou návrhem dostatečně respektovány. Dopad návrhu na mou osobu spočívá v tom, že: **Body uvedené v připomínce** S návrhem týkajícím se Územního opatřeni k **AOV98 nesouhlasím a požaduji jeho vyřazení nebo zásadní přepracování, neboť vykazuje závažné nedostatky** z hlediska zákonnosti, ochrany životního prostředí i dopadů na obyvatele v dané oblasti. **II. Zákonnost a nesoulad s právními předpisy ČR**	**Akceptováno.** Akcelerační oblast AOV98 – Tetětice byla vypuštěna.

Poř. č.	Připomínkové místo	Číslo jednací	Článek	AO	Připomínka	Vyhodnocení
					1) Rozpor se zákonem č. 500/2004 Sb., správní řád > § 3 - nebyl zjištěn stav bez důvodných pochybnosti > § 68 - nedostatečné odůvodněni Návrh **je nepřezkoumatelný**, protože neobsahuje konkrétní podklady pro dané území. **2) Rozpor se zákonem č. 100/2001 sb. (EIA/SEA),** chybí posouzení: > kumulativních vlivů > variantního řešeni > konkrétních dopadů na území Dokumentace SEA **je neúplná a věcně nedostatečná.** **3) Rozpor se zákonem č. 114/1992 sb. (ochrana přírody a krajiny)** > ohroženi krajinného rázu (§ 12) > narušeni ekologické stability > zásah do biotopů a migračních tras **4) Rozpor se stavebním zákonem** > § 18 a § 19 - ochrana hodnot území > požadavek na udržitelný rozvoj Návrh představuje industrializaci volné krajiny **bez dostatečného odůvodnění.** **III. Nesoulad s právem Evropské unie** **I) Směrnice o ptácích (2009/147/ES) a o stanovištích (92/43/EHS)** > nelze vyloučit negativní vliv na chráněné druhy > chybí dostatečné biologické podklady **Rozpor** s požadavkem vyloučeni významného vlivu. **2) Směrnice EIA (2011/92/EU)** > nedostatečné zapojeni veřejnosti > nedostatečné vyhodnocení vlivů **3) Směrnice RED III (2023/2413)** nebyla doložena priorita využití: > zastavěných ploch > brownfieldů > technicky narušených území Vymezení ve volné krajině je v **rozporu s principem minimalizace dopadů.** **4) Princip předběžné opatrnosti (Čl. 191 SFEU)** Politika Unie v oblasti životního prostředí přispívá k sledování následujících cílů: > zachování, ochrana a zlepšování kvality životního prostředí > ochrana lidského zdraví, > uvážlivé a racionální využíváni přírodních zdrojů, **5) Evropská úmluva o krajině (European Landscape Convention), ETS No. 176** > nedostatečná ochrana krajiny jako základní složky životního prostředí > ignorováni charakteru území > nedostatečné zapojení veřejnosti do rozhodování o zásazích do krajiny	

Poř. č.	Připomínkové místo	Číslo jednací	Článek	AO	Připomínka	Vyhodnocení
					6) Aarhuská úmluva (Convention on Access to Information, Public Participation in Decision-making and Access to Justice in Environmental Matters), 1998 > omezení práva veřejnosti na informace > omezení účasti veřejnosti na rozhodovacích procesech (pouze formální zapojení) > omezení práva veřejnosti na přistup k právní ochraně v záležitostech životního prostředí **IV. Nedostatky SEA a podkladů:** > absence terénních biologických průzkumů > práce pouze s mapovými podklady (nedostatečné) > chybí reálná data o výskytu druhů > variantní řešení > posouzení vlivu na zdraví Bez těchto podkladů **nelze učinit kvalifikovaný závěr.** **V. Narušení krajiny a životního prostředí** Navržené řešení povede k: • zásadní změně krajinného rázu • narušeni horizontů a dálkových pohledů • vzniku bariér v krajině • narušení ekologické konektivity • znehodnoceni zemědělské půdy • zničení migračních tras živočichů výška staveb (180 m a vyšší) **znamená nadregionální dopad.** **VI. Dopady na obyvatele** Návrh nedostatečně řeší negativní vliv na: • hluk a nízkofrekvenční hluk • stroboskopický efekt • světelné zatížení • kvalitu bydlení • hodnotu nemovitostí Tyto **vlivy nejsou řádně vyhodnoceny.** **VII. Kumulativní a systémové dopady** Není řešeno: • souběžné působeni vice projektu • celkové zatíženi území • únosnost krajiny Hrozí **nevratná degradace území.** **VIII. Absence variantního řešení** Není doloženo, že byly posuzovány jiné lokality a méně konfliktní varianty, jedná se o porušení základního principu plánováni. Nebyla rovněž posouzena tzv. nulová varianta (varianta O), tedy stav území před realizaci záměru, což znemožňuje objektivní hodnocení dopadů. **IX. Vyloučení EIA a nedostatečné posouzení vlivů**	

Poř. č.	Připomínkové místo	Číslo jednací	Článek	AO	Připomínka	Vyhodnocení
					Navržené vymezení akceleračních oblasti má zásadní dopad i z hlediska následného povolování záměrů, neboť v těchto oblastech dochází k omezeni, resp. vyloučení standardního posuzování vlivů na životní prostředí (EIA). O To vyšší nároky musí být kladeny na kvalitu, úplnost a konkrétnost podkladu a vyhodnocení vlivů na životní prostředí již na úrovni tohoto návrhu, neboť územní opatřeni dle ZOZE nemůže plnohodnotně nahradit individuální posouzení konkrétních záměrů. Předložený návrh však tyto požadavky nenaplňuje, zejména postrádá dostatečné vyhodnocení konkrétních lokálních dopadů kumulativních vlivů více záměrů v území a jejich dopadů na krajinný ráz, obytné prostředí a veřejné zdraví. **X. Hlavní požadavek** Navrhuji: I) **Vyřazeni výše uvedené akcelerační oblasti z návrhu** nebo 2) Zároveň (pro případ, že nebude tomuto požadavku vyhověno) **požaduji, aby návrh změny č. 2 ÚRP ČR nebyl v této části schválen a byl vrácen k zásadnímu přepracováni**, a to zejména po doplnění: · posouzeni vlivu na lokality Natura 2000 dle ČI. 6 odst. 3 směrnice 92/43/EHS · dostatečný biologický průzkumu odpovídající metodikám MŽP v různých ročních obdobích · hodnoceni vlivu na populace netopýrů · posouzeni kumulativních vlivů v širším území · hodnoceni dopadů na krajinný ráz · hodnocení dopadů na využiti nemovitostí vlastníků v dosahu navrhovaných 500 m od obytné zástavby a přímý dopad vymezeni AO na výkon vlastnických práv těchto vlastníků, včetně uvedení metodiky, podle které se určuje vzdálenost od zastavěného území · zdůvodnění nevyužití brownfieldů a narušených území uvedených v Národní databázi Brownfieldů. Do doby doplněni těchto podkladů nelze území považovat za způsobilé pro vymezení akcelerační oblasti. Podané připomínky jsou blanketní, podatel si vymezuje právo připomínky doplnit ve lhůtě 15 dnů ode dne veřejného projednáni. **XI. Závěr** Návrh v předložené podobě není dostatečně odůvodněný, není podložen odbornými daty, je v rozporu s právními předpisy ČR i EU a může mít závažné dopady na krajinu, životní prostředí i obyvatele, proto požaduji vyřazení Územního opatření k AOV98 z Návrhu Změny č. 2 Územního rozvojového plánu ČR. Pro případ, že tomuto požadavku nebude vyhověno, požaduji zásadní přepracování Návrhu Změny č. 2 URP ČR tak, aby byl v souladu s právními předpisy a byly řádně vyhodnoceny jeho dopady. Žádám, aby tato připomínka byla řádně vypořádána v souladu se zákonem a aby bylo uvedeno konkrétní odůvodnění přijatého řešení.	
1625.	Floriánová Miluše	MMR-35791-2026-81	99czze	AOV80	Věc: **PŘIPOMÍNKA K NÁVRHU ZMĚNY Č. 2 ÚZEMNÍHO ROZVOJOVÉHO PLÁNU ČR (§ 97 zák. č. 283/2021 Sb., stavební zákon)** **PŘIPOMÍNKY K VYHODNOCENÍ VLIVŮ NÁVRHU ZMĚNY Č. 2 ÚZEMNÍHO ROZVOJOVÉHO PLÁNU NA UDRŽITELNÝ ROZVOJ ÚZEMÍ**	**Akceptováno částečně.** Podatelka poukazuje na nedostatečné posouzení vlivů na EVL Petrohrad, Přírodní park Jesenicko, chráněné druhy ptáků a migrační trasy velkých savců a požaduje

Poř. č.	Připomínkové místo	Číslo jednací	Článek	AO	Připomínka	Vyhodnocení
					PŘIPOMÍNKY K NÁVRHŮM JEDNOTLIVÝCH ÚZEMNÍCH OPATŘENÍ K AKCELERAČNÍM OBLASTEM VYMEZENÝM V NÁVRHU ZMĚNY Č. 2 ÚZEMNÍHO ROZVOJOVÉHO PLÁNU **I. Úvod** V souladu s možností uplatnit připomínky k návrhu Změny č. 2 Územního rozvojového plánu ČR (ÚRP ČR), podávám připomínku k vymezení akcelerační oblasti pro rozvoj výroby energie z větrné energie a rozvoj výroby energie z energie slunečního záření. **Vymezení území dotčeného připomínkami: Ústecký kraj - Ležky,** Územní opatření k akcelerační zóně **AOV80 Ležky** a současně na širší území, které může být navrženým řešením přímo či nepřímo ovlivněno. **Připomínku podávám:** jako osoba, která může být dotčena dopady návrhů z hlediska krajiny, životního prostředí a kvality života. Jedná se o území s významnými krajinnými, přírodními a obytnými hodnotami, které nejsou návrhem dostatečně respektovány. Dopad návrhu na mou osobu spočívá v tom, že dojde k zásadnímu omezení našeho ,,obyčejného" harmonického života a pobytu v přírodě, která se změní na technickou zónu. Obávám se zničení přírody, která je nezbytná pro vývoj a život člověka. Považuji za důležitou ochranu vzácného ptactva a nesouhlasím se zabíjením chráněných ale i běžných druhů ptáků v této oblasti, kteří se zde vyskytují (ke kterému dojde, jako např. Německo -počet ptactva je znatelně snížen). Dále se obávám o své zdraví, o svoji bezpečnost a prokazatelné vlivy na psychiku obyvatel, kteří budou s těmito důsledky konfrontováni. V blízkosti navrhované AOV80 (2 km JV) se nachází Evropsky významná lokalita Petrohrad, kdy nebyly dostatečně posouzeny vlivy na tuto lokalitu a navržená zmírňující opatření nepředstavují dostatečnou ochranu pro tuto lokalitu. Vyhlášením AOV80 (nejen té) dojde k narušení migračních tras zvěře, především velkých savců -stávající migrační trasy, se kterými se v současné době pracuje, jsou značně ovlivněny výstavbou dálnice D6 a další prvek v krajině značně omezí pohyb zvěře. Umístěním AOV80 dojde k další fragmentaci krajiny, která se stává pro zvířata neprůchodnou a dojde tak k ohrožení rovnovážného stavu v krajině. Pouze 3 km JV od navrhované AOV80 se nachází Přírodní park Jesenicko, kde hlavním předmětem ochrany je krajinný ráz a celkově krajinářsky hodnotné území. Tento park a předmět jeho ochrany bude umístěním a následnou výstavbou větrných elektráren významně narušen. S návrhem týkajícím se Územního opatření k **AOV80 nesouhlasím** z výše uvedených důvodů a požaduji jeho **vyřazení nebo zásadní přepracování**, neboť vykazuje závažné nedostatky z hlediska zákonnosti, ochrany životního prostředí i dopadů na obyvatele v dané oblasti. V případě, že bude AOV80 ponecháno, požaduji jasné stanovení odpovědnosti za škody na Životním prostředí a lidském zdraví. **II. Zákonnost a nesoulad s právními předpisy ČR** **1) Rozpor se zákonem č. 500/2004 Sb., správní řád** • § 3 – nebyl zjištěn stav bez důvodných pochybností • § 68 – nedostatečné odůvodnění Návrh **je nepřezkoumatelný**, protože neobsahuje konkrétní podklady pro dané území. **2) Rozpor se zákonem č. 100/2001 Sb. (EIA/SEA),** chybí posouzení: • kumulativních vlivů • variantního řešení	vyřazení AOV80 Ležky nebo doplnění biologického průzkumu, posouzení Natura 2000, netopýrů, kumulativních vlivů a zdůvodnění nevyužití brownfieldů. Navrhovaná opatření a výhrady uplatněné v připomínce byly zváženy, přičemž akcelerační oblast AOV80 Ležky obstojí v rámci Z2 ÚRP. Vymezení akcelerační oblasti proběhlo na základě biologického posouzení konkrétního navrhovaného území podle § 11 odst. 3 resp. 4 ZOZE, jehož výsledky spolu s výsledky vyhodnocení vlivů na životní prostředí (SEA/VVURÚ, Příloha 5 k Z2 ÚRP) byly zapracovány do návrhu Změny č. 2 ÚRP; oblasti, u nichž autorizované osoby identifikovaly významné negativní nebo kumulativní vlivy, byly ze Z2 ÚRP vyloučeny (odůvodnění Z2 ÚRP, odst. 32). Zpracování VVURÚ odpovídá obsahem i strukturou požadavkům přílohy č. 4 stavebního zákona; jde o hodnocení na úrovni koncepce, nikoli na úrovni konkrétních záměrů, a tomu odpovídá i míra podrobnosti použitých podkladů. Vyhodnocení vlivů na lokality soustavy Natura 2000 bylo provedeno v souladu s § 45i zákona č. 114/1992 Sb. jako součást VVURÚ a odpovídá požadavkům čl. 6 směrnice o stanovištích. Problematika krajinného rázu byla posuzována v rámci VVURÚ, a to jak z hlediska navrhovaného souboru akceleračních oblastí jako celku, tak pro jednotlivé oblasti v kartách akceleračních oblastí (viz příloha č. 2 vyhodnocení vlivů). Vliv na krajinný ráz byl jedním z důvodů, proč bylo 16 původně uvažovaných akceleračních oblastí z návrhu zcela vypuštěno, a u 48 ze zbývajících 80 oblastí pro VTE byl snížen limit maximální výšky větrných elektráren. Záměry v akcelerační oblasti podléhají posouzení vlivů dle § 11 ZOZE v rámci jednotného environmentálního stanoviska; Konkrétní záměry se nadále povolují v souladu se stavebním zákonem za podmínek stanovených v územním opatření. Ustanovení § 4 odst. 3 ZOZE ve spojení s čl. 15c směrnice RED III stanoví typová území, která mají být při vymezování akceleračních oblastí upřednostněna (plochy narušené těžbou, brownfieldy, degradovaná půda, někdejší vojenské plochy); tato ustanovení nevylučují vymezení akcelerační oblasti na jiných plochách. Vymezení akceleračních oblastí pro VTE výhradně na degradovaných nebo brownfieldových plochách nebylo s ohledem na prostorové nároky technologie větrných elektráren proveditelné. Do územního opatření u akcelerační oblasti pro VTE je zapracována podmínka zpracování hlukové studie a minimalizace shadow flicker efektu. Ustanovení obecně závazných právních předpisů týkajících se hlukové zátěže nejsou uplatněním Změny č. 2 ÚRP porušena.

Poř. č.	Připomínkové místo	Číslo jednací	Článek	AO	Připomínka	Vyhodnocení
					• konkrétních dopadů na území, pro jednotlivá území nebyly provedeny řádné biologické monitoringy Dokumentace SEA **je neúplná a věcně nedostatečná.** **<u>3) Rozpor se zákonem č. 114/1992 Sb. (ochrana přírody a krajiny)</u>** • ohrožení krajinného rázu (§ 12) • narušení ekologické stability • zásah do biotopů a migračních tras **<u>4) Rozpor se stavebním zákonem</u>** • § 18 a § 19 – ochrana hodnot území • požadavek na udržitelný rozvoj Návrh představuje industrializaci volné krajiny **bez dostatečného odůvodnění**. **<u>III. Nesoulad s právem Evropské unie</u>** **1) Směrnice o ptácích (2009/147/ES) a o stanovištích (92/43/EHS)** • nelze vyloučit negativní vliv na chráněné druhy • chybí dostatečné biologické podklady **Rozpor** s požadavkem vyloučení významného vlivu. **2) Směrnice EIA (2011/92/EU)** • nedostatečné zapojení veřejnosti • nedostatečné vyhodnocení vlivů **3) Směrnice RED III (2023/2413)** nebyla doložena priorita využití: • zastavěných ploch • brownfieldů • technicky narušených území Vymezení ve volné krajině je v **rozporu s principem minimalizace dopadů.** **4) Princip předběžné opatrnosti (čl. 191 SFEU)** Politika Unie v oblasti životního prostředí přispívá k sledování následujících cílů: • zachování, ochrana a zlepšování kvality životního prostředí, • ochrana lidského zdraví, • uvážlivé a racionální využívání přírodních zdrojů, **5) Evropská úmluva o krajině (European Landscape Convention), ETS No. 176** • nedostatečná ochrana krajiny jako základní složky životního prostředí • ignorování charakteru území • nedostatečné zapojení veřejnosti do rozhodování o zásazích do krajiny **6) Aarhuská úmluva (Convention on Access to Information, Public Participation in Decision-making and Access to Justice in Environmental Matters), 1998** • omezení práva veřejnosti na informace • omezení účasti veřejnosti na rozhodovacích procesech (pouze formální zapojení) • omezení práva veřejnosti na přístup k právní ochraně v záležitostech životního prostředí **<u>IV. Nedostatky SEA a podkladů</u>** • absence terénních biologických průzkumů • práce pouze s mapovými podklady (nedostatečné)	Zadání Změny č. 2 ÚRP schválené vládou ČR nepožadovalo variantní řešení. Vlivy návrhu, včetně kumulativních vlivů, byly posouzeny na úrovni koncepce v rámci VVURÚ. Proběhlo hodnocení nulové varianty (platné znění ÚRP) vůči navrhované variantě (Změna č. 2 Akcelerační oblast AOV80 – Ležky byla na základě výsledků biologického posouzení a připomínek dotčených orgánů zmenšena.

Poř. č.	Připomínkové místo	Číslo jednací	Článek	AO	Připomínka	Vyhodnocení
					• chybí reálná data o výskytu druhů • variantní řešení • posouzení vlivu na zdraví Bez těchto podkladů **nelze učinit kvalifikovaný závěr**. **<u>V. Narušení krajiny a životního prostředí</u>** Navržené řešení povede k: • zásadní změně krajinného rázu • narušení horizontů a dálkových pohledů • vzniku bariér v krajině • narušení ekologické konektivity • znehodnocení zemědělské půdy • zničení migračních tras živočichů Výška staveb (200 m a vyšší) **znamená nadregionální dopad**. **<u>VI. Dopady na obyvatele</u>** Návrh nedostatečně řeší negativní vliv na: • hluk a nízkofrekvenční hluk • stroboskopický efekt • světelné zatížení • kvalitu bydlení • hodnotu nemovitostí Dopady na obyvatele představuji silná zdravotní rizika, která jsou na základě mnohých studií již prokázána. Dokumentace těchto vlivů není vůbec zahrnuta a člověk a jeho životní prostor je nedostatečně respektován a už vůbec ne chráněn. Tyto **vlivy nejsou řádně vyhodnoceny a podceněny.** **<u>VII. Kumulativní a systémové dopady</u>** Není řešeno: • souběžné působení více projektů • celkové zatížení území • únosnost krajiny Hrozí **nevratná degradace území**. **<u>VIII. Absence variantního řešení</u>** Není doloženo, že byly posuzovány jiné lokality a méně konfliktní varianty, jedná se o porušení základního principu plánování. Nebyla rovněž posouzena tzv. nulová varianta (varianta 0), tedy stav území před realizací záměru, což znemožňuje objektivní hodnocení dopadů. **<u>IX. Hlavní požadavek</u>** Požaduji: 1) **Vyřazení výše uvedené akcelerační oblasti z návrhu** nebo 2) Zároveň (pro případ, že nebude tomuto požadavku vyhověno) **požaduji, aby návrh změny č. 2 ÚRP ČR nebyl v této části schválen a byl vrácen k zásadnímu přepracování**, a to zejména po doplnění: • posouzení vlivu na lokality Natura 2000 dle čl. 6 odst. 3 směrnice 92/43/EHS • dostatečný biologický průzkumu odpovídající metodikám MŽP v různých ročních obdobích • hodnocení vlivu na populace netopýrů • posouzení kumulativních vlivů v širším území • hodnocení dopadů na krajinný ráz	

Poř. č.	Připomínkové místo	Číslo jednací	Článek	AO	Připomínka	Vyhodnocení
					• hodnocení dopadů na využití nemovitostí vlastníků v dosahu navrhovaných 500 m od obytné zástavby a přímý dopad vymezení AO na výkon vlastnických práv těchto vlastníků, včetně uvedení metodiky, podle které se určuje vzdálenost od zastavěného území • zdůvodnění nevyužití brownfieldů a narušených území uvedených v Národní databázi brownfieldů Do doby doplnění těchto podkladů nelze území považovat za způsobilé pro vymezení akcelerační oblasti. Podané připomínky jsou blanketní, podatel si vymezuje právo připomínky doplnit ve lhůtě 15 dnů ode dne veřejného projednání. **XI. Závěr** Návrh v předložené podobě není dostatečně odůvodněný, není podložen odbornými daty, je v rozporu s právními předpisy ČR i EU a může mít závažné dopady na krajinu, životní prostředí i obyvatele, proto požaduji především vyřazení Územního opatření k AOV80 z návrhu Změny č. 2 Územního rozvojového plánu ČR. Žádám též o zásadní vyřešení rozporu mezi návrhem změny č. 2 Územního rozvojového plánu ČR a realizaci větrných elektráren ve volné i obydlené krajině a její již mnoha studiemi prokázanou škodlivostí pro přírodu a lidi zde žijící. Technologii větrných elektráren považuji za nebezpečnou, život ohrožující, zásadně narušující bezpečnost okolního prostoru. Zařízení jsou neefektivní, agresivní a silně destruktivní - s definitivním dopadem zničené přírody pro další generace. **Návrh je dle mého názoru v rozporu s ústavou České republiky.** Pro případ, že tomuto požadavku nebude vyhověno, požaduji zásadní přepracování Návrhu Změny č. 2 ÚRP CR tak, aby byl v souladu s právními předpisy a byly řádně vyhodnoceny jeho dopady. Žádám, aby tato připomínka byla řádně vypořádána v souladu se zákonem a aby bylo uvedeno konkrétní odůvodnění přijatého řešení.	
1626.	Kroupa Nicolas	MMR-35792-2026-81	99czzs	AOV98	**PŘIPOMÍNKA K NÁVRHU ZMĚNY Č. 2 ÚZEMNÍHO ROZVOJOVÉHO PLÁNU ČR (§ 97 zák. č. 283/2021 Sb., stavební zákon)** **PŘIPOMÍNKY K VYHODNOCENÍ VLIVŮ NÁVRHU ZMĚNY Č. 2 ÚZEMNÍHO ROZVOJOVÉHO PLÁNU NA UDRŽITELNÝ ROZVOJ ÚZEMÍ** **PŘIPOMÍNKY K NÁVRHŮM JEDNOTLIVÝCH ÚZEMNÍCH OPATŘENÍ K AKCELERAČNÍM OBLASTEM VYMEZENÝM V NÁVRHU ZMĚNY Č. 2 ÚZEMNÍHO ROZVOJOVÉHO PLÁNU** **I. Úvod** V souladu s možnosti uplatnit připomínky k návrhu Změny č. 2 Územního rozvojového plánu ČR (ÚRP ČR) podávám připomínku k vymezení akcelerační oblasti pro rozvoj výroby energie z větrné energie a rozvoj výroby energie z energie slunečního záření. **Vymezeni území dotčeného připomínkami**: obec Dřínov katastrální území 633101 kraj Zlínský Územní opatřeni k **AOV98** a současně na širší území, které může být navrženým řešením přímo či nepřímo ovlivněno. Připomínku podávám: • jako osoba žijící v dotčeném území • jako osoba, která může být dotčena dopady návrhu (např. z hlediska krajiny, životního prostředí či kvality života) Jedná se o území s významnými krajinnými, přírodními a obytnými hodnotami, které nejsou návrhem dostatečně respektovány. Dopad návrhu na mou osobu spočívá v tom, že: **BODY UVEDENÉ V PŘIPOMÍNCE**	**Akceptováno.** Akcelerační oblast AOV98 – Tetětice byla vypuštěna.

Poř. č.	Připomínkové místo	Číslo jednací	Článek	AO	Připomínka	Vyhodnocení
					S návrhem týkajícím se Územního opatření k **AOV98** **nesouhlasím a požaduji jeho vyřazení nebo zásadní přepracování, neboť vykazuje závažné nedostatky** z hlediska zákonnosti, ochrany životního prostředí i dopadů na obyvatele v dané oblasti. **II. Zákonnost a nesoulad s právními předpisy ČR** **1) Rozpor se zákonem č. 500/2004 Sb., správní řád** > § 3 - nebyl zjištěn stav bez důvodných pochybnosti > § 68 - nedostatečné odůvodněni Návrh **je nepřezkoumatelný**, protože neobsahuje konkrétní podklady pro dané území. **2) Rozpor se zákonem č. 100/2001 sb. (EIA/SEA),** chybí posouzení: > kumulativních vlivů > variantního řešeni > konkrétních dopadů na území Dokumentace SEA **je neúplná a věcně nedostatečná.** **3) Rozpor se zákonem č. 114/1992 sb. (ochrana přírody a krajiny)** > ohroženi krajinného rázu (§ 12) > narušeni ekologické stability > zásah do biotopů a migračních tras **4) Rozpor se stavebním zákonem** > § 18 a § 19 - ochrana hodnot území > požadavek na udržitelný rozvoj Návrh představuje industrializaci volné krajiny **bez dostatečného odůvodnění.** **III. Nesoulad s právem Evropské unie** **I) Směrnice o ptácích (2009/147/ES) a o stanovištích (92/43/EHS)** > nelze vyloučit negativní vliv na chráněné druhy > chybí dostatečné biologické podklady **Rozpor** s požadavkem vyloučeni významného vlivu. **2) Směrnice EIA (2011/92/EU)** > nedostatečné zapojeni veřejnosti > nedostatečné vyhodnocení vlivů **3) Směrnice RED III (2023/2413)** nebyla doložena priorita využití: > zastavěných ploch > brownfieldů > technicky narušených území Vymezení ve volné krajině je v **rozporu s principem minimalizace dopadů.** **4) Princip předběžné opatrnosti (Čl. 191 SFEU)** Politika Unie v oblasti životního prostředí přispívá k sledování následujících cílů: > zachování, ochrana a zlepšování kvality životního prostředí > ochrana lidského zdraví, > uvážlivé a racionální využíváni přírodních zdrojů,	

Poř. č.	Připomínkové místo	Číslo jednací	Článek	AO	Připomínka	Vyhodnocení
					5) Evropská úmluva o krajině (European Landscape Convention), ETS No. 176 > nedostatečná ochrana krajiny jako základní složky životního prostředí > ignorováni charakteru území > nedostatečné zapojení veřejnosti do rozhodování o zásazích do krajiny **6) Aarhuská úmluva (Convention on Access to Information, Public Participation in Decision-making and Access to Justice in Environmental Matters), 1998** > omezení práva veřejnosti na informace > omezení účasti veřejnosti na rozhodovacích procesech (pouze formální zapojení) > omezení práva veřejnosti na přistup k právní ochraně v záležitostech životního prostředí **IV. Nedostatky SEA a podkladů:** > absence terénních biologických průzkumů > práce pouze s mapovými podklady (nedostatečné) > chybí reálná data o výskytu druhů > variantní řešení > posouzení vlivu na zdraví Bez těchto podkladů **nelze učinit kvalifikovaný závěr.** **V. Narušení krajiny a životního prostředí** Navržené řešení povede k: • zásadní změně krajinného rázu • narušeni horizontů a dálkových pohledů • vzniku bariér v krajině • narušení ekologické konektivity • znehodnoceni zemědělské půdy • zničení migračních tras živočichů výška staveb (180 m a vyšší) **znamená nadregionální dopad.** **VI. Dopady na obyvatele** Návrh nedostatečně řeší negativní vliv na: • hluk a nízkofrekvenční hluk • stroboskopický efekt • světelné zatížení • kvalitu bydlení • hodnotu nemovitostí Tyto **vlivy nejsou řádně vyhodnoceny.** **VII. Kumulativní a systémové dopady** Není řešeno: • souběžné působeni vice projektu • celkové zatíženi území • únosnost krajiny Hrozí **nevratná degradace území.** **VIII. Absence variantního řešení**	

Poř. č.	Připomínkové místo	Číslo jednací	Článek	AO	Připomínka	Vyhodnocení
					Není doloženo, že byly posuzovány jiné lokality a méně konfliktní varianty, jedná se o porušení základního principu plánováni. Nebyla rovněž posouzena tzv. nulová varianta (varianta O), tedy stav území před realizaci záměru, což znemožňuje objektivní hodnocení dopadů. **IX. Vyloučení EIA a nedostatečné posouzení vlivů** Navržené vymezení akceleračních oblasti má zásadní dopad i z hlediska následného povolování záměrů, neboť v těchto oblastech dochází k omezeni, resp. vyloučení standardního posuzování vlivů na životní prostředí (EIA). O To vyšší nároky musí být kladeny na kvalitu, úplnost a konkrétnost podkladu a vyhodnocení vlivů na životní prostředí již na úrovni tohoto návrhu, neboť územní opatřeni dle ZOZE nemůže plnohodnotně nahradit individuální posouzení konkrétních záměrů. Předložený návrh však tyto požadavky nenaplňuje, zejména postrádá dostatečné vyhodnocení konkrétních lokálních dopadů kumulativních vlivů více záměrů v území a jejich dopadů na krajinný ráz, obytné prostředí a veřejné zdraví. **X. Hlavní požadavek** Navrhuji: I) **Vyřazeni výše uvedené akcelerační oblasti z návrhu** nebo 2) Zároveň (pro případ, že nebude tomuto požadavku vyhověno) **požaduji, aby návrh změny č. 2 ÚRP ČR nebyl v této části schválen a byl vrácen k zásadnímu přepracován**i, a to zejména po doplnění: · posouzeni vlivu na lokality Natura 2000 dle ČI. 6 odst. 3 směrnice 92/43/EHS · dostatečný biologický průzkumu odpovídající metodikám MŽP v různých ročních obdobích · hodnoceni vlivu na populace netopýrů · posouzeni kumulativních vlivů v širším území · hodnoceni dopadů na krajinný ráz · hodnocení dopadů na využiti nemovitostí vlastníků v dosahu navrhovaných 500 m od obytné zástavby a přímý dopad vymezeni AO na výkon vlastnických práv těchto vlastníků, včetně uvedení metodiky, podle které se určuje vzdálenost od zastavěného území · zdůvodnění nevyužití brownfieldů a narušených území uvedených v Národní databázi Brownfieldů. Do doby doplněni těchto podkladů nelze území považovat za způsobilé pro vymezení akcelerační oblasti. Podané připomínky jsou blanketní, podatel si vymezuje právo připomínky doplnit ve lhůtě 15 dnů ode dne veřejného projednáni. **XI. Závěr** Návrh v předložené podobě není dostatečně odůvodněný, není podložen odbornými daty, je v rozporu s právními předpisy ČR i EU a může mít závažné dopady na krajinu, životní prostředí i obyvatele, proto požaduji vyřazení Územního opatření k AOV98 z Návrhu Změny č. 2 Územního rozvojového plánu ČR. Pro případ, že tomuto požadavku nebude vyhověno, požaduji zásadní přepracování Návrhu Změny č. 2 URP ČR tak, aby byl v souladu s právními předpisy a byly řádně vyhodnoceny jeho dopady. Žádám, aby tato připomínka byla řádně vypořádána v souladu se zákonem a aby bylo uvedeno konkrétní odůvodnění přijatého řešení.	

Poř. č.	Připomínkové místo	Číslo jednací	Článek	AO	Připomínka	Vyhodnocení
1627.	Kostková Miroslava	MMR-35793-2026-81	I.1.b.2.	VTE / AO18	**PŘIPOMÍNKY K:** **I. návrhu Změny č. 2 Územního rozvojového plánu ČR (ÚRP ČR)** **II. Vyhodnoceni vlivů návrhu Změny č. 2 ÚRP na udržitelný rozvoj území (SEA)** **III. návrhům jednotlivých územních opatřeni pro akcelerační oblasti (AO) vymezeným v návrhu Změny č. 2 ÚRP** Tímto podávám připomínku k návrhu vymezeni akceleračních oblastí pro větrné elektrárny (VTE). Na základě níže uvedených důvodů nesouhlasím s návrhem změny č. 2 ÚRP ČR, Vyhodnoceni vlivů návrhu Změny č. 2 ÚRP na udržitelný rozvoj území (SEA) a návrhům jednotlivých územních opatřeni pro akcelerační oblasti (AO) vymezeným v návrhu Změny č. 2 ÚRP. Veškeré níže uvedené připomínky se vztahuji současně ke všem výše uvedeným projednávaným částem veřejné vyhlášky. **A. Nedostatky návrhu** • návrh není dostatečně odůvodněn a **chybí konkrétní podklady** (zákon č. 500/2004 Sb.) • nebyly dostatečně posouzeny **dopady na životní prostředí** (zákon č. 100/2001 Sb.) • hrozí **narušeni krajiny a přírody** (zákon č. 114/1992 Sb.) • návrh **nerespektuje ochranu hodnot území a kvalitu bydlení** (zákon č. 283/2021 Sb.) • nebyly posouzeny jiné **varianty řešeni, zejména využiti brownfieldů** (opuštěných a již narušených ploch) a návrh tak neodůvodněně zasahuje do volné krajiny • vychází **pouze z expertních odhadů** (počet věži, výkon, rozmístěni) • návrh **řeší problémy až dodatečně**, místo aby jim předešel • nejsou dostatečně vyhodnoceny **kumulativní dopady více záměrů v území** **B. Příroda, krajina a životní prostředí** **1. Nedostatečné posouzeni vlivů na životní prostředí** • výskyt chráněných druhů (ptáci, netopýři) a zásah do migračních tras (vlk, rys apod.) • narušeni prvků ÚSES (biokoridory) • zásadní změna krajiny a její industrializace • dominantní stavby (až cca 250 m vysoké) viditelné na velké vzdálenosti • chybí posouzeni nočního osvětleni • nedostatečně řešen kumulativní vliv více větrných elektráren **2. Nedostatečné posouzeni vlivů na vodu a klima** • hrozí narušeni vsakováni vody do půdy a změna odtokových poměrů, • může dojit ke zhoršení schopnosti krajiny zadržovat vodu a riziko vysychání krajiny • chybí posouzeni vlivu na mikroklima, • nejsou dostatečně řešeny dopady na vodní režim území. **3. Zemědělská půda** • zábor a znehodnoceni kvalitní půdy • možné zásahy do půd I. a II. třídy ochrany (nejcennější půdy) • zhutněni půdy a zvýšeni eroze a fragmentace pozemků • nejasný stav a poškozeni meliorací **4. Nedostatečné posouzeni vlivů na obyvatele** • hluk a jeho dlouhodobý vliv nejsou dostatečně vyhodnoceny, • není dostatečně řešen stroboskopický efekt,	**Neakceptováno.** Podatelka nesouhlasí s vymezením AOV18 Norberčany a požaduje její vyloučení z návrhu. Jako hlavní důvody uvádí bezpečnostní rizika provozu větrných elektráren (odlet ledu, požáry, pád konstrukce, úniky provozních kapalin), dopady na přírodu a ÚSES, vodní režim, zemědělskou půdu a negativní vlivy na obyvatele. Návrh Z2 ÚRP tyto aspekty zohlednil v rámci biologického posouzení a vyhodnocení vlivů na životní prostředí; obecná bezpečnostní rizika provozu VTE jsou předmětem technické normalizace a povolování konkrétních záměrů, nikoli nástrojem územního plánování na úrovni koncepce. Vymezení akcelerační oblasti nevylučuje ani nezprošťuje budoucí záměry od plnění požadavků obecně závazných právních předpisů v oblasti bezpečnosti, ochrany vod a ochrany přírody. Vymezení akcelerační oblasti proběhlo na základě biologického posouzení konkrétního navrhovaného území podle § 11 odst. 3 resp. 4 ZOZE, jehož výsledky spolu s výsledky vyhodnocení vlivů na životní prostředí (SEA/VVURÚ, Příloha 5 k Z2 ÚRP) byly zapracovány do návrhu Změny č. 2 ÚRP; oblasti, u nichž autorizované osoby identifikovaly významné negativní nebo kumulativní vlivy, byly ze Z2 ÚRP vyloučeny (odůvodnění Z2 ÚRP, odst. 32). Zpracování VVURÚ odpovídá obsahem i strukturou požadavkům přílohy č. 4 stavebního zákona; jde o hodnocení na úrovni koncepce, nikoli na úrovni konkrétních záměrů, a tomu odpovídá i míra podrobnosti použitých podkladů. Problematika krajinného rázu byla posuzována v rámci VVURÚ, a to jak z hlediska navrhovaného souboru akceleračních oblastí jako celku, tak pro jednotlivé oblasti v kartách akceleračních oblastí (viz příloha č. 2 vyhodnocení vlivů). Vliv na krajinný ráz byl jedním z důvodů, proč bylo 16 původně uvažovaných akceleračních oblastí z návrhu zcela vypuštěno, a u 48 ze zbývajících 80 oblastí pro VTE byl snížen limit maximální výšky větrných elektráren. Záměry v akcelerační oblasti podléhají posouzení vlivů dle § 11 ZOZE v rámci jednotného environmentálního stanoviska; Konkrétní záměry se nadále povolují v souladu se stavebním zákonem za podmínek stanovených v územním opatření. Ustanovení § 4 odst. 3 ZOZE ve spojení s čl. 15c směrnice RED III stanoví typová území, která mají být při vymezování akceleračních oblastí upřednostněna (plochy narušené těžbou, brownfieldy, degradovaná půda, někdejší vojenské plochy); tato ustanovení nevylučují vymezení akcelerační oblasti na jiných plochách. Vymezení akceleračních oblastí pro VTE výhradně na degradovaných nebo brownfieldových

Poř. č.	Připomínkové místo	Číslo jednací	Článek	AO	Připomínka	Vyhodnocení
					• změna charakteru bydlení, • není dostatečně vysvětlen způsob stanoveni vzdálenosti od obytné zástavby, • nebyly dostatečně posouzeny dopady na hodnotu nemovitostí a kvalitu bydlení. **<u>C. Technická a bezpečnostní rizika</u>** **1. Nedostatečnost navržených zmírňujících opatření** • navržená opatřeni pouze částečně zmirňuji dopady, ale neřeší samotný střet, • řada opatření je formulována neurčitě a bez jasné kontroly jejich plnění, • významné problémy jsou odkládány až do navazujících řízeni. **2. Technická a bezpečnostní rizika** • odlet ledu z rotorů v zimě, požáry zařízeni (obtížně zvládnutelné zásahy) a zásah bleskem, • pád části konstrukce, únik provozních kapalin, • kontaminace půdy a vody, • šířeni požáru do krajiny, • v ČR dosud neexistuje právní ani metodická úprava požární bezpečnosti VTE a nejsou stanoveny konkrétní odstupové vzdálenosti od lesů či obytné zástavby z hlediska požárního rizika, • Ministerstvo dopravy připustilo existenci bezpečnostních rizik spojených s VTE, zejména vizuální distrakce řidičů, stínových efektů, nočního překážkového osvětleni, odletu ledu či havárii a odletu části konstrukcí. Není jasně stanoveno, kdo **ponese odpovědnost za případné škody na zdraví, majetku a životním prostředí.** **<u>D. Specifikace a střety dané akcelerační oblasti</u>** AO č.: 18 Oblast: AOV18 Kraj: Olomoucký Uvedená akcelerační oblast vykazuje následující možné střety a rizika: (doplňte dle odůvodněni AO) • konkrétní dopady na místní krajinu a charakter území, • možné střety s ochranou přírody a krajiny, • možné zásahy do života obyvatel a kvality bydlení, • možné kumulativní dopady s dalšími plánovanými záměry, • nedostatečné místní podklady a vyhodnoceni. • prvky ÚSES, • migrační trasy živočichů, • chráněná území, • kvalitní zemědělská půda, • vodní zdroje, • krajinný ráz, • kulturní a historické hodnoty území, Požaduji důsledné přehodnoceni navržené akcelerační oblasti a její vyloučeni z návrhu změny č. 2 ÚRP.	plochách nebylo s ohledem na prostorové nároky technologie větrných elektráren proveditelné. Do územního opatření u akcelerační oblasti pro VTE je zapracována podmínka zpracování hlukové studie a minimalizace shadow flicker efektu. Ustanovení obecně závazných právních předpisů týkajících se hlukové zátěže nejsou uplatněním Změny č. 2 ÚRP porušena. Zadání Změny č. 2 ÚRP schválené vládou ČR nepožadovalo variantní řešení. Vlivy návrhu, včetně kumulativních vlivů, byly posouzeny na úrovni koncepce v rámci VVURÚ. Proběhlo hodnocení nulové varianty (platné znění ÚRP) vůči navrhované variantě (Změna č. 2

Poř. č.	Připomínkové místo	Číslo jednací	Článek	AO	Připomínka	Vyhodnocení
					<u>E. Rozpor se zákony a právními předpisy ČR a EU</u> Návrh může být v rozporu zejména s: • zákonem č. 500/2004 Sb., správní řád, • zákonem č. 100/2001 Sb., o posuzováni vlivu na životní prostředí (EIA), • zákonem č. 114/1992 Sb., o ochraně přírody a krajiny, • zákonem č. 334/1992 Sb., o ochraně zemědělského půdního fondu, • zákonem č. 283/2021 Sb., stavební zákon, • podmínkami směrnice EU RED III (nevhodně zvolená lokalita, nevyřešené dopady) • principem předběžné opatrnosti dle Čl. 191 SFEU. • právem na příznivé životní prostředí dle Čl. 35 Listiny základních práv a svobod, • právem na ochranu zdraví dle Čl 31 Listiny základních práv a svobod, • právem na ochranu vlastnictví dle Čl. 11 Listiny základních práv a svobod. **<u>Závěr</u>** Již dnes z mého rekreačního domku vidím 6 větrných elektráren v oblasti Horní Loděnice,v noci blikají a okna musí být zatemněna. Na pastvinách nad domy v obci Nové Valteřice se pohybuje Jeřáb popelavý,který je chráněný a je ho pravidelně vidět a slyšet z okolních luk a mokřadel!! Při výstavbě tak velkého množství větrných elektráren bude dále krajina narušena i propojenými silnicemi,které v zimním období budou muset být udržovány a v našich podmínkách je toto ekologicky náročné!! Navržená akcelerační oblast **má zásadní střety s přírodou, krajinou, vodou i kvalitou života obyvatel**. Tyto problémy nejsou řešeny, ale pouze částečně zmirňovány. Návrh nemá dostatečné podklady, neřeší varianty řešení a nedostatečně hodnotí kumulativní dopady. Z uvedených důvodů požaduji **vyloučeni uvedené akcelerační oblasti z návrhu změny č. 2 ÚRP.**	

Poř. č.	Připomínkové místo	Číslo jednací	Článek	AO	Připomínka	Vyhodnocení
1628.	Popíšilová Jana	MMR-35794-2026-81	99czzs	AOV98	Věc: **PŘIPOMÍNKA K NÁVRHU ZMĚNY Č. 2 ÚZEMNÍHO ROZVOJOVÉHO PLÁNU ČR (§ 97 zák. č. 283/2021 Sb., stavební zákon)** **PŘIPOMÍNKY K VYHODNOCENÍ VLIVŮ NÁVRHU ZMĚNY Č. 2 ÚZEMNÍHO ROZVOJOVÉHO PLÁNU NA UDRŽITELNÝ ROZVOJ ÚZEMÍ** **PŘIPOMÍNKY K NÁVRHŮM JEDNOTLIVÝCH ÚZEMNÍCH OPATŘENÍ K AKCELERAČNÍM OBLASTEM VYMEZENÝM V NÁVRHU ZMĚNY Č. 2 ÚZEMNÍHO ROZVOJOVÉHO PLÁNU** **I. Úvod** V souladu s možností uplatnit připomínky k návrhu Změny č. 2 Územního rozvojového plánu ČR (ÚRP ČR) podávám připomínku k vymezení akcelerační oblasti pro rozvoj výroby energie z větrné energie a rozvoj výroby energie z energie slunečního záření. **Vymezení území dotčeného připomínkami:** obec DŘÍNOV katastrální území 633101 kraj ZLÍNSKÝ Územní opatření k AO V 98 a současně na širší území, které může být navrženým řešením přímo či nepřímo ovlivněno. Připomínku podávám: ☒ jako osoba žijící v dotčeném území ☒ jako vlastník nemovitosti v dotčeném území ☒ jako osoba, která může být dotčena dopady návrhu (např. z hlediska krajiny, životního prostředí či kvality života) ☐ hospodařím na půdě ☐ jiné: Jedná se o území s významnými krajinnými, přírodními a obytnými hodnotami, které nejsou návrhem dostatečně respektovány. Dopad návrhu na mou osobu spočívá v tom, že: INVESTORSKÝ ZNIČENÁ PŘÍRODA S návrhem týkajícím se Územního opatření k AO V 98 **nesouhlasím** a požaduji jeho **vyřazení nebo zásadní přepracování**, neboť vykazuje závažné nedostatky z hlediska zákonnosti, ochrany životního prostředí i dopadů na obyvatele v dané oblasti. **II. Zákonnost a nesoulad s právními předpisy ČR** **1) Rozpor se zákonem č. 500/2004 Sb., správní řád** > § 3 - nebyl zjištěn stav bez důvodných pochybnosti > § 68 - nedostatečné odůvodněni Návrh **je nepřezkoumatelný**, protože neobsahuje konkrétní podklady pro dané území. **2) Rozpor se zákonem č. 100/2001 sb. (EIA/SEA),** chybí posouzení: > kumulativních vlivů > variantního řešeni > konkrétních dopadů na území Dokumentace SEA **je neúplná a věcně nedostatečná.** **3) Rozpor se zákonem č. 114/1992 sb. (ochrana přírody a krajiny)**	**Akceptováno.** Akcelerační oblast AOV98 – Tetětice byla vypuštěna.

Poř. č.	Připomínkové místo	Číslo jednací	Článek	AO	Připomínka	Vyhodnocení
					> ohroženi krajinného rázu (§ 12) > narušeni ekologické stability > zásah do biotopů a migračních tras **<u>4) Rozpor se stavebním zákonem</u>** > § 18 a § 19 - ochrana hodnot území > požadavek na udržitelný rozvoj Návrh představuje industrializaci volné krajiny **bez dostatečného odůvodnění.** **<u>III. Nesoulad s právem Evropské unie</u>** **I) Směrnice o ptácích (2009/147/ES) a o stanovištích (92/43/EHS)** > nelze vyloučit negativní vliv na chráněné druhy > chybí dostatečné biologické podklady **Rozpor** s požadavkem vyloučeni významného vlivu. **2) Směrnice EIA (2011/92/EU)** > nedostatečné zapojeni veřejnosti > nedostatečné vyhodnocení vlivů **3) Směrnice RED III (2023/2413)** nebyla doložena priorita využití: > zastavěných ploch > brownfieldů > technicky narušených území Vymezení ve volné krajině je v **rozporu s principem minimalizace dopadů.** **4) Princip předběžné opatrnosti (Čl. 191 SFEU)** Politika Unie v oblasti životního prostředí přispívá k sledování následujících cílů: > zachování, ochrana a zlepšování kvality životního prostředí > ochrana lidského zdraví, > uvážlivé a racionální využíváni přírodních zdrojů, **5) Evropská úmluva o krajině (European Landscape Convention), ETS No. 176** > nedostatečná ochrana krajiny jako základní složky životního prostředí > ignorováni charakteru území > nedostatečné zapojení veřejnosti do rozhodování o zásazích do krajiny **6) Aarhuská úmluva (Convention on Access to Information, Public Participation in Decision-making and Access to Justice in Environmental Matters), 1998** > omezení práva veřejnosti na informace > omezení účasti veřejnosti na rozhodovacích procesech (pouze formální zapojení) > omezení práva veřejnosti na přistup k právní ochraně v záležitostech životního prostředí **IV. Nedostatky SEA a podkladů:** > absence terénních biologických průzkumů > práce pouze s mapovými podklady (nedostatečné) > chybí reálná data o výskytu druhů > variantní řešení > posouzení vlivu na zdraví	

Poř. č.	Připomínkové místo	Číslo jednací	Článek	AO	Připomínka	Vyhodnocení
					Bez těchto podkladů **nelze učinit kvalifikovaný závěr.** **<u>V. Narušení krajiny a životního prostředí</u>** Navržené řešení povede k: • zásadní změně krajinného rázu • narušeni horizontů a dálkových pohledů • vzniku bariér v krajině • narušení ekologické konektivity • znehodnoceni zemědělské půdy • zničení migračních tras živočichů výška staveb (180 m a vyšší) **znamená nadregionální dopad.** **<u>VI. Dopady na obyvatele</u>** Návrh nedostatečně řeší negativní vliv na: • hluk a nízkofrekvenční hluk • stroboskopický efekt • světelné zatížení • kvalitu bydlení • hodnotu nemovitostí Tyto **vlivy nejsou řádně vyhodnoceny.** **<u>VII. Kumulativní a systémové dopady</u>** Není řešeno: • souběžné působeni vice projektu • celkové zatíženi území • únosnost krajiny Hrozí **nevratná degradace území.** **<u>VIII. Absence variantního řešení</u>** Není doloženo, že byly posuzovány jiné lokality a méně konfliktní varianty, jedná se o porušení základního principu plánováni. Nebyla rovněž posouzena tzv. nulová varianta (varianta O), tedy stav území před realizaci záměru, což znemožňuje objektivní hodnocení dopadů. **<u>IX. Vyloučení EIA a nedostatečné posouzení vlivů</u>** Navržené vymezení akceleračních oblasti má zásadní dopad i z hlediska následného povolování záměrů, neboť v těchto oblastech dochází k omezeni, resp. vyloučení standardního posuzování vlivů na životní prostředí (EIA). O To vyšší nároky musí být kladeny na kvalitu, úplnost a konkrétnost podkladu a vyhodnocení vlivů na životní prostředí již na úrovni tohoto návrhu, neboť územní opatřeni dle ZOZE nemůže plnohodnotně nahradit individuální posouzení konkrétních záměrů. Předložený návrh však tyto požadavky nenaplňuje, zejména postrádá dostatečné vyhodnocení konkrétních lokálních dopadů kumulativních vlivů více záměrů v území a jejich dopadů na krajinný ráz, obytné prostředí a veřejné zdraví.	

Poř. č.	Připomínkové místo	Číslo jednací	Článek	AO	Připomínka	Vyhodnocení
					<u>X. Hlavní požadavek</u> Navrhuji: I) **Vyřazeni výše uvedené akcelerační oblasti z návrhu** Nebo 2) Zároveň (pro případ, že nebude tomuto požadavku vyhověno) **požaduji, aby návrh změny č. 2 ÚRP ČR nebyl v této části schválen a byl vrácen k zásadnímu přepracování**, a to zejména po doplnění: · posouzeni vlivu na lokality Natura 2000 dle ČI. 6 odst. 3 směrnice 92/43/EHS · dostatečný biologický průzkumu odpovídající metodikám MŽP v různých ročních obdobích · hodnoceni vlivu na populace netopýrů · posouzeni kumulativních vlivů v širším území · hodnoceni dopadů na krajinný ráz · hodnocení dopadů na využiti nemovitostí vlastníků v dosahu navrhovaných 500 m od obytné zástavby a přímý dopad vymezeni AO na výkon vlastnických práv těchto vlastníků, včetně uvedení metodiky, podle které se určuje vzdálenost od zastavěného území · zdůvodnění nevyužití brownfieldů a narušených území uvedených v Národní databázi Brownfieldů. Do doby doplněni těchto podkladů nelze území považovat za způsobilé pro vymezení akcelerační oblasti. Podané připomínky jsou blanketní, podatel si vymezuje právo připomínky doplnit ve lhůtě 15 dnů ode dne veřejného projednáni. **<u>XI. Závěr</u>** Návrh v předložené podobě není dostatečně odůvodněný, není podložen odbornými daty, je v rozporu s právními předpisy ČR i EU a může mít závažné dopady na krajinu, životní prostředí i obyvatele, proto požaduji vyřazení Územního opatření k AOV98 z Návrhu Změny č. 2 Územního rozvojového plánu ČR. Pro případ, že tomuto požadavku nebude vyhověno, požaduji zásadní přepracování Návrhu Změny č. 2 URP ČR tak, aby byl v souladu s právními předpisy a byly řádně vyhodnoceny jeho dopady. Žádám, aby tato připomínka byla řádně vypořádána v souladu se zákonem a aby bylo uvedeno konkrétní odůvodnění přijatého řešení.	
1629.	Rybnikár Milan	MMR-35795-2026-81	99cc	AOV18	**<u>PŘIPOMÍNKY K</u>:** **I. návrhu Změny č. 2 Územního rozvojového plánu ČR (ÚRP ČR)** **II. Vyhodnoceni vlivů návrhu Změny č. 2 ÚRP na udržitelný rozvoj území (SEA)** **III. návrhům jednotlivých územních opatřeni pro akcelerační oblasti (AO) vymezeným v návrhu Změny č. 2 ÚRP** Tímto podávám připomínku k návrhu vymezeni akceleračních oblastí pro větrné elektrárny (VTE). Na základě níže uvedených důvodů nesouhlasím s návrhem změny č. 2 ÚRP ČR, Vyhodnoceni vlivů návrhu Změny č. 2 ÚRP na udržitelný rozvoj území (SEA) a návrhům jednotlivých územních opatřeni pro akcelerační oblasti (AO) vymezeným v návrhu Změny č. 2 ÚRP. Veškeré níže uvedené připomínky se vztahuji současně ke všem výše uvedeným projednávaným částem veřejné vyhlášky. **<u>A. Nedostatky návrhu</u>** • návrh není dostatečně odůvodněn a **chybí konkrétní podklady** (zákon č. 500/2004 Sb.) • nebyly dostatečně posouzeny **dopady na životní prostředí** (zákon č. 100/2001 Sb.) • hrozí **narušeni krajiny a přírody** (zákon č. 114/1992 Sb.) • návrh **nerespektuje ochranu hodnot území a kvalitu bydlení** (zákon č. 283/2021 Sb.) • nebyly posouzeny jiné **varianty řešeni, zejména využiti brownfieldů** (opuštěných a již narušených ploch) a návrh tak neodůvodněně zasahuje do volné krajiny • vychází **pouze z expertních odhadů** (počet věži, výkon, rozmístěni)	**Neakceptováno.** Podatel nesouhlasí s vymezením AOV18 Norberčany a požaduje její vyloučení z návrhu Z2 ÚRP. Připomínka poukazuje na dopady na chráněné druhy živočichů (jeřáb popelavý), ÚSES, vodní režim, zemědělskou půdu, bezpečnostní rizika (odlet ledu, požáry) a dopady na obyvatele (hluk, stroboskopický efekt). Vymezení AOV18 je opřeno o výsledky biologického posouzení, vyhodnocení vlivů na životní prostředí (VVURÚ) a odborné podklady, které tyto vlivy náležitě vyhodnotily; navržená zmírňující opatření tvoří nedílnou součást podmínek vymezení akcelerační oblasti. Vymezení akcelerační oblasti proběhlo na základě biologického posouzení konkrétního navrhovaného území podle § 11 odst. 3 resp. 4 ZOZE, jehož výsledky spolu s výsledky vyhodnocení vlivů na životní prostředí (SEA/VVURÚ, Příloha 5 k Z2 ÚRP) byly zapracovány do návrhu Změny č. 2 ÚRP; oblasti, u nichž autorizované osoby identifikovaly významné negativní nebo kumulativní vlivy, byly ze Z2 ÚRP vyloučeny (odůvodnění Z2 ÚRP, odst. 32). Zpracování VVURÚ

Příloha č. 5i – Vyhodnocení připomínek obcí a veřejnosti

Poř. č.	Připomínkové místo	Číslo jednací	Článek	AO	Připomínka	Vyhodnocení
					• návrh **řeší problémy až dodatečně**, místo aby jim předešel • nejsou dostatečně vyhodnoceny **kumulativní dopady více záměrů v území** **<u>B. Příroda, krajina a životní prostředí</u>** **1. Nedostatečné posouzeni vlivů na životní prostředí** • výskyt chráněných druhů (ptáci, netopýři) a zásah do migračních tras (vlk, rys apod.) • narušeni prvků ÚSES (biokoridory) • zásadní změna krajiny a její industrializace • dominantní stavby (až cca 250 m vysoké) viditelné na velké vzdálenosti • chybí posouzeni nočního osvětleni • nedostatečně řešen kumulativní vliv více větrných elektráren **2. Nedostatečné posouzeni vlivů na vodu a klima** • hrozí narušeni vsakováni vody do půdy a změna odtokových poměrů, • může dojit ke zhoršení schopnosti krajiny zadržovat vodu a riziko vysychání krajiny • chybí posouzeni vlivu na mikroklima, • nejsou dostatečně řešeny dopady na vodní režim území. **3. Zemědělská půda** • zábor a znehodnoceni kvalitní půdy • možné zásahy do půd I. a II. třídy ochrany (nejcennější půdy) • zhutněni půdy a zvýšeni eroze a fragmentace pozemků • nejasný stav a poškozeni meliorací **4. Nedostatečné posouzeni vlivů na obyvatele** • hluk a jeho dlouhodobý vliv nejsou dostatečně vyhodnoceny, • není dostatečně řešen stroboskopický efekt, • změna charakteru bydlení, • není dostatečně vysvětlen způsob stanoveni vzdálenosti od obytné zástavby, • nebyly dostatečně posouzeny dopady na hodnotu nemovitostí a kvalitu bydlení. **<u>C. Technická a bezpečnostní rizika</u>** **1. Nedostatečnost navržených zmírňujících opatření** • navržená opatřeni pouze částečně zmirňuji dopady, ale neřeší samotný střet, • řada opatření je formulována neurčitě a bez jasné kontroly jejich plnění, • významné problémy jsou odkládány až do navazujících řízeni. **2. Technická a bezpečnostní rizika** • odlet ledu z rotorů v zimě, požáry zařízeni (obtížně zvládnutelné zásahy) a zásah bleskem, • pád části konstrukce, únik provozních kapalin, • kontaminace půdy a vody, • šířeni požáru do krajiny, • v ČR dosud neexistuje právní ani metodická úprava požární bezpečnosti VTE a nejsou stanoveny konkrétní odstupové vzdálenosti od lesů či obytné zástavby z hlediska požárního rizika,	odpovídá obsahem i strukturou požadavkům přílohy č. 4 stavebního zákona; jde o hodnocení na úrovni koncepce, nikoli na úrovni konkrétních záměrů, a tomu odpovídá i míra podrobnosti použitých podkladů. Problematika krajinného rázu byla posuzována v rámci VVURÚ, a to jak z hlediska navrhovaného souboru akceleračních oblastí jako celku, tak pro jednotlivé oblasti v kartách akceleračních oblastí (viz příloha č. 2 vyhodnocení vlivů). Vliv na krajinný ráz byl jedním z důvodů, proč bylo 16 původně uvažovaných akceleračních oblastí z návrhu zcela vypuštěno, a u 48 ze zbývajících 80 oblastí pro VTE byl snížen limit maximální výšky větrných elektráren. Záměry v akcelerační oblasti podléhají posouzení vlivů dle § 11 ZOZE v rámci jednotného environmentálního stanoviska; Konkrétní záměry se nadále povolují v souladu se stavebním zákonem za podmínek stanovených v územním opatření. Ustanovení § 4 odst. 3 ZOZE ve spojení s čl. 15c směrnice RED III stanoví typová území, která mají být při vymezování akceleračních oblastí upřednostněna (plochy narušené těžbou, brownfieldy, degradovaná půda, někdejší vojenské plochy); tato ustanovení nevylučují vymezení akcelerační oblasti na jiných plochách. Vymezení akceleračních oblastí pro VTE výhradně na degradovaných nebo brownfieldových plochách nebylo s ohledem na prostorové nároky technologie větrných elektráren proveditelné. Do územního opatření u akcelerační oblasti pro VTE je zapracována podmínka zpracování hlukové studie a minimalizace shadow flicker efektu. Ustanovení obecně závazných právních předpisů týkajících se hlukové zátěže nejsou uplatněním Změny č. 2 ÚRP porušena. Zadání Změny č. 2 ÚRP schválené vládou ČR nepožadovalo variantní řešení. Vlivy návrhu, včetně kumulativních vlivů, byly posouzeny na úrovni koncepce v rámci VVURÚ. Proběhlo hodnocení nulové varianty (platné znění ÚRP) vůči navrhované variantě (Změna č. 2

Poř. č.	Připomínkové místo	Číslo jednací	Článek	AO	Připomínka	Vyhodnocení
					• Ministerstvo dopravy připustilo existenci bezpečnostních rizik spojených s VTE, zejména vizuální distrakce řidičů, stínových efektů, nočního překážkového osvětleni, odletu ledu či havárii a odletu části konstrukcí. Není jasně stanoveno, kdo **ponese odpovědnost za případné škody na zdraví, majetku a životním prostředí.** **<u>D. Specifikace a střety dané akcelerační oblasti</u>** AO č.: 18 Oblast: AOV18 Kraj: Olomoucký Uvedená akcelerační oblast vykazuje následující možné střety a rizika: (doplňte dle odůvodněni AO) • konkrétní dopady na místní krajinu a charakter území, • možné střety s ochranou přírody a krajiny, • možné zásahy do života obyvatel a kvality bydlení, • možné kumulativní dopady s dalšími plánovanými záměry, • nedostatečné místní podklady a vyhodnoceni. prvky ÚSES, • migrační trasy živočichů, • chráněná území, • kvalitní zemědělská půda, • vodní zdroje, • krajinný ráz, • kulturní a historické hodnoty území, Požaduji důsledné přehodnoceni navržené akcelerační oblasti a její vyloučeni z návrhu změny č. 2 ÚRP. **<u>E. Rozpor se zákony a právními předpisy ČR a EU</u>** Návrh může být v rozporu zejména s: • zákonem č. 500/2004 Sb., správní řád, • zákonem č. 100/2001 Sb., o posuzováni vlivu na životní prostředí (EIA), • zákonem č. 114/1992 Sb., o ochraně přírody a krajiny, • zákonem č. 334/1992 Sb., o ochraně zemědělského půdního fondu, • zákonem č. 283/2021 Sb., stavební zákon, • podmínkami směrnice EU RED III (nevhodně zvolená lokalita, nevyřešené dopady) • principem předběžné opatrnosti dle ČI. 191 SFEU. • právem na příznivé životní prostředí dle ČI. 35 Listiny základních práv a svobod, • právem na ochranu zdraví dle ČI 31 Listiny základních práv a svobod, • právem na ochranu vlastnictví dle ČI. 11 Listiny základních práv a svobod. **<u>Závěr</u>**	

Poř. č.	Připomínkové místo	Číslo jednací	Článek	AO	Připomínka	Vyhodnocení
					Již dnes z mého rekreačního domku vidím 6 větrných elektráren v oblasti Horní Loděnice,v noci blikají a okna musí být zatemněna. Na pastvinách nad domy v obci Nové Valteřice se pohybuje Jeřáb popelavý,který je chráněný a je ho pravidelně vidět a slyšet z okolních luk a mokřadel!! Při výstavbě tak velkého množství větrných elektráren bude dále krajina narušena i propojenými silnicemi,které v zimním období budou muset být udržovány a v našich podmínkách je toto ekologicky náročné!! Navržená akcelerační oblast **má zásadní střety s přírodou, krajinou, vodou i kvalitou života obyvatel**. Tyto problémy nejsou řešeny, ale pouze částečně zmiňovány. Návrh nemá dostatečné podklady, neřeší varianty řešení a nedostatečně hodnotí kumulativní dopady. Z uvedených důvodů požaduji **vyloučeni uvedené akcelerační oblasti z návrhu změny č. 2 ÚRP.**	
1630.	Kulhánková Radka	MMR-35796-2026-81	99czzs	AOV98	**PŘIPOMÍNKA K NÁVRHU ZMĚNY Č. 2 ÚZEMNÍHO ROZVOJOVÉHO PLÁNU ČR (§ 97 zák. č. 283/2021 Sb., stavební zákon)** **PŘIPOMÍNKY K VYHODNOCENÍ VLIVŮ NÁVRHU ZMĚNY Č. 2 ÚZEMNÍHO ROZVOJOVÉHO PLÁNU NA UDRŽITELNÝ ROZVOJ ÚZEMÍ** **PŘIPOMÍNKY K NÁVRHŮM JEDNOTLIVÝCH ÚZEMNÍCH OPATŘENÍ K AKCELERAČNÍM OBLASTEM VYMEZENÝM V NÁVRHU ZMĚNY Č. 2 ÚZEMNÍHO ROZVOJOVÉHO PLÁNU** **I. Úvod** V souladu s možnosti uplatnit připomínky k návrhu Změny č. 2 Územního rozvojového plánu ČR (ÚRP ČR) podávám připomínku k vymezení akcelerační oblasti pro rozvoj výroby energie z větrné energie a rozvoj výroby energie z energie slunečního záření. **Vymezeni území dotčeného připomínkami**: obec Dřínov katastrální území 633101 kraj Zlínský Územní opatřeni k **AOV98** a současně na širší území, které může být navrženým řešením přímo či nepřímo ovlivněno. Připomínku podávám: • jako osoba žijící v dotčeném území • jako vlastník nemovitosti v dotčeném území Jedná se o území s významnými krajinnými, přírodními a obytnými hodnotami, které nejsou návrhem dostatečně respektovány. Dopad návrhu na mou osobu spočívá v tom, že: **se zvýší hluk a zhorší kvalita bydlení** S návrhem týkajícím se Územního opatřeni k **AOV98** **nesouhlasím a požaduji jeho vyřazení nebo zásadní přepracování, neboť vykazuje závažné nedostatky** z hlediska zákonnosti, ochrany životního prostředí i dopadů na obyvatele v dané oblasti. **II. Zákonnost a nesoulad s právními předpisy ČR** **1) Rozpor se zákonem č. 500/2004 Sb., správní řád** > § 3 - nebyl zjištěn stav bez důvodných pochybnosti > § 68 - nedostatečné odůvodněni Návrh **je nepřezkoumatelný**, protože neobsahuje konkrétní podklady pro dané území. **2) Rozpor se zákonem č. 100/2001 sb. (EIA/SEA),** chybí posouzení: > kumulativních vlivů > variantního řešeni > konkrétních dopadů na území	**Akceptováno.** Akcelerační oblast AOV98 – Tetětice byla vypuštěna.

Poř. č.	Připomínkové místo	Číslo jednací	Článek	AO	Připomínka	Vyhodnocení
					Dokumentace SEA **je neúplná a věcně nedostatečná.** **<u>3) Rozpor se zákonem č. 114/1992 sb. (ochrana přírody a krajiny)</u>** > ohroženi krajinného rázu (§ 12) > narušeni ekologické stability > zásah do biotopů a migračních tras **<u>4) Rozpor se stavebním zákonem</u>** > § 18 a § 19 - ochrana hodnot území > požadavek na udržitelný rozvoj Návrh představuje industrializaci volné krajiny **bez dostatečného odůvodnění.** **<u>III. Nesoulad s právem Evropské unie</u>** **I) Směrnice o ptácích (2009/147/ES) a o stanovištích (92/43/EHS)** > nelze vyloučit negativní vliv na chráněné druhy > chybí dostatečné biologické podklady **Rozpor** s požadavkem vyloučeni významného vlivu. **2) Směrnice EIA (2011/92/EU)** > nedostatečné zapojeni veřejnosti > nedostatečné vyhodnocení vlivů **3) Směrnice RED III (2023/2413)** nebyla doložena priorita využití: > zastavěných ploch > brownfieldů > technicky narušených území Vymezení ve volné krajině je v **rozporu s principem minimalizace dopadů.** **4) Princip předběžné opatrnosti (Čl. 191 SFEU)** Politika Unie v oblasti životního prostředí přispívá k sledování následujících cílů: > zachování, ochrana a zlepšování kvality životního prostředí > ochrana lidského zdraví, > uvážlivé a racionální využíváni přírodních zdrojů, **5) Evropská úmluva o krajině (European Landscape Convention), ETS No. 176** > nedostatečná ochrana krajiny jako základní složky životního prostředí > ignorováni charakteru území > nedostatečné zapojení veřejnosti do rozhodování o zásazích do krajiny **6) Aarhuská úmluva (Convention on Access to Information, Public Participation in Decision-making and Access to Justice in Environmental Matters), 1998** > omezení práva veřejnosti na informace > omezení účasti veřejnosti na rozhodovacích procesech (pouze formální zapojení) > omezení práva veřejnosti na přistup k právní ochraně v záležitostech životního prostředí **IV. Nedostatky SEA a podkladů:** > absence terénních biologických průzkumů > práce pouze s mapovými podklady (nedostatečné)	

Poř. č.	Připomínkové místo	Číslo jednací	Článek	AO	Připomínka	Vyhodnocení
					> chybí reálná data o výskytu druhů > variantní řešení > posouzení vlivu na zdraví Bez těchto podkladů **nelze učinit kvalifikovaný závěr.** **<u>V. Narušení krajiny a životního prostředí</u>** Navržené řešení povede k: • zásadní změně krajinného rázu • narušeni horizontů a dálkových pohledů • vzniku bariér v krajině • narušení ekologické konektivity • znehodnoceni zemědělské půdy • zničení migračních tras živočichů výška staveb (180 m a vyšší) **znamená nadregionální dopad.** **<u>VI. Dopady na obyvatele</u>** Návrh nedostatečně řeší negativní vliv na: • hluk a nízkofrekvenční hluk • stroboskopický efekt • světelné zatížení • kvalitu bydlení • hodnotu nemovitostí Tyto **vlivy nejsou řádně vyhodnoceny.** **<u>VII. Kumulativní a systémové dopady</u>** Není řešeno: • souběžné působeni vice projektu • celkové zatíženi území • únosnost krajiny Hrozí **nevratná degradace území.** **<u>VIII. Absence variantního řešení</u>** Není doloženo, že byly posuzovány jiné lokality a méně konfliktní varianty, jedná se o porušení základního principu plánováni. Nebyla rovněž posouzena tzv. nulová varianta (varianta O), tedy stav území před realizaci záměru, což znemožňuje objektivní hodnocení dopadů. **<u>IX. Vyloučení EIA a nedostatečné posouzení vlivů</u>** Navržené vymezení akceleračních oblasti má zásadní dopad i z hlediska následného povolování záměrů, neboť v těchto oblastech dochází k omezeni, resp. vyloučení standardního posuzování vlivů na životní prostředí (EIA). O To vyšší nároky musí být kladeny na kvalitu, úplnost a konkrétnost podkladu a vyhodnocení vlivů na životní prostředí již na úrovni tohoto návrhu, neboť územní opatřeni dle ZOZE nemůže plnohodnotně nahradit individuální posouzení konkrétních záměrů.	

Poř. č.	Připomínkové místo	Číslo jednací	Článek	AO	Připomínka	Vyhodnocení
					Předložený návrh však tyto požadavky nenaplňuje, zejména postrádá dostatečné vyhodnocení konkrétních lokálních dopadů kumulativních vlivů více záměrů v území a jejich dopadů na krajinný ráz, obytné prostředí a veřejné zdraví. **X. Hlavní požadavek** Navrhuji: I) **Vyřazeni výše uvedené akcelerační oblasti z návrhu** nebo 2) Zároveň (pro případ, že nebude tomuto požadavku vyhověno) **požaduji, aby návrh změny č. 2 ÚRP ČR nebyl v této části schválen a byl vrácen k zásadnímu přepracován**i, a to zejména po doplnění: · posouzeni vlivu na lokality Natura 2000 dle ČI. 6 odst. 3 směrnice 92/43/EHS · dostatečný biologický průzkumu odpovídající metodikám MŽP v různých ročních obdobích · hodnoceni vlivu na populace netopýrů · posouzeni kumulativních vlivů v širším území · hodnoceni dopadů na krajinný ráz · hodnocení dopadů na využiti nemovitostí vlastníků v dosahu navrhovaných 500 m od obytné zástavby a přímý dopad vymezeni AO na výkon vlastnických práv těchto vlastníků, včetně uvedení metodiky, podle které se určuje vzdálenost od zastavěného území · zdůvodnění nevyužití brownfieldů a narušených území uvedených v Národní databázi Brownfieldů. Do doby doplněni těchto podkladů nelze území považovat za způsobilé pro vymezení akcelerační oblasti. Podané připomínky jsou blanketní, podatel si vymezuje právo připomínky doplnit ve lhůtě 15 dnů ode dne veřejného projednáni. **XI. Závěr** Návrh v předložené podobě není dostatečně odůvodněný, není podložen odbornými daty, je v rozporu s právními předpisy ČR i EU a může mít závažné dopady na krajinu, životní prostředí i obyvatele, proto požaduji vyřazení Územního opatření k AOV98 z Návrhu Změny č. 2 Územního rozvojového plánu ČR. Pro případ, že tomuto požadavku nebude vyhověno, požaduji zásadní přepracování Návrhu Změny č. 2 URP ČR tak, aby byl v souladu s právními předpisy a byly řádně vyhodnoceny jeho dopady. Žádám, aby tato připomínka byla řádně vypořádána v souladu se zákonem a aby bylo uvedeno konkrétní odůvodnění přijatého řešení.	

Poř. č.	Připomínkové místo	Číslo jednací	Článek	AO	Připomínka	Vyhodnocení
1631.	Kuchařová Lucie	MMR-35800-2026-81	99czze	AOV80	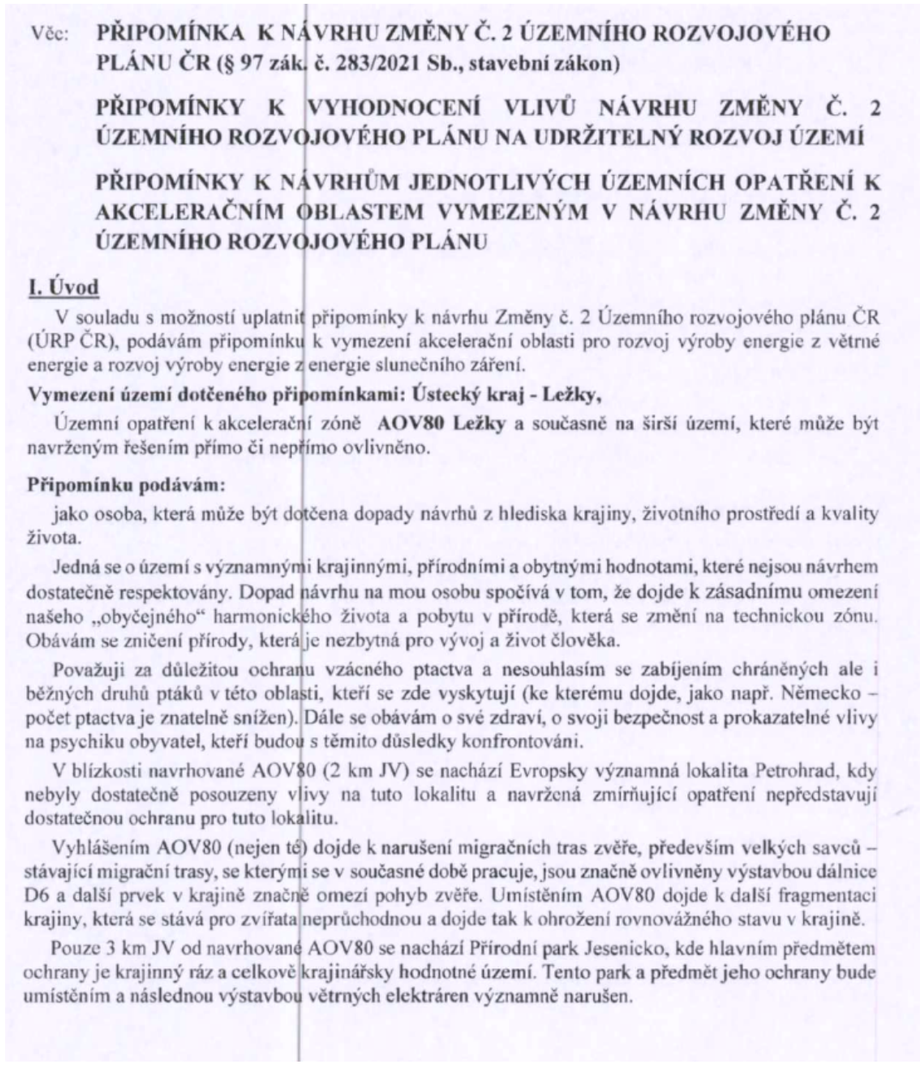	**Akceptováno částečně.** Podatelka nesouhlasí s vymezením AOV80 Ležky a požaduje přepracování návrhu s odkazem na blízkost EVL Petrohrad a Přírodního parku Jesenicko, narušení migračních tras velkých savců, ohrožení chráněných druhů ptáků, zdravotní dopady na obyvatele (hluk, infrazvuk, stroboskopický efekt) a nedostatečné posouzení kumulativních vlivů. Návrh Změny č. 2 ÚRP tyto aspekty hodnotil v rámci VVURÚ a výsledky biologického posouzení byly do návrhu zapracovány; vymezení AOV80 bylo shledáno souladným s právními požadavky. Vymezení akcelerační oblasti proběhlo na základě biologického posouzení konkrétního navrhovaného území podle § 11 odst. 3 resp. 4 ZOZE, jehož výsledky spolu s výsledky vyhodnocení vlivů na životní prostředí (SEA/VVURÚ, Příloha 5 k Z2 ÚRP) byly zapracovány do návrhu Změny č. 2 ÚRP; oblasti, u nichž autorizované osoby identifikovaly významné negativní nebo kumulativní vlivy, byly ze Z2 ÚRP vyloučeny (odůvodnění Z2 ÚRP, odst. 32). Zpracování VVURÚ odpovídá obsahem i strukturou požadavkům přílohy č. 4 stavebního zákona; jde o hodnocení na úrovni koncepce, nikoli na úrovni konkrétních záměrů, a tomu odpovídá i míra podrobnosti použitých podkladů. Vyhodnocení vlivů na lokality soustavy Natura 2000 bylo provedeno v souladu s § 45i zákona č. 114/1992 Sb. jako součást VVURÚ a odpovídá požadavkům čl. 6 směrnice o stanovištích. Problematika krajinného rázu byla posuzována v rámci VVURÚ, a to jak z hlediska navrhovaného souboru akceleračních oblastí jako celku, tak pro jednotlivé oblasti v kartách akceleračních oblastí (viz příloha č. 2 vyhodnocení vlivů). Vliv na krajinný ráz byl jedním z důvodů, proč bylo 16 původně uvažovaných akceleračních oblastí z návrhu zcela vypuštěno, a u 48 ze zbývajících 80 oblastí pro VTE byl snížen limit maximální výšky větrných elektráren. Záměry v akcelerační oblasti podléhají posouzení vlivů dle § 11 ZOZE v rámci jednotného environmentálního stanoviska; Konkrétní záměry se nadále povolují v souladu se stavebním zákonem za podmínek stanovených v územním opatření. Ustanovení § 4 odst. 3 ZOZE ve spojení s čl. 15c směrnice RED III stanoví typová území, která mají být při vymezování akceleračních oblastí upřednostněna (plochy narušené těžbou, brownfieldy, degradovaná půda, někdejší vojenské plochy); tato ustanovení nevylučují vymezení akcelerační oblasti na jiných plochách. Vymezení akceleračních oblastí pro VTE výhradně na degradovaných nebo brownfieldových

Poř. č.	Připomínkové místo	Číslo jednací	Článek	AO	Připomínka	Vyhodnocení
					• zachování, ochrana a zlepšování kvality životního prostředí, • ochrana lidského zdraví, • uvážlivé a racionální využívání přírodních zdrojů, **5) Evropská úmluva o krajině (European Landscape Convention), ETS No. 176** • nedostatečná ochrana krajiny jako základní složky životního prostředí • ignorování charakteru území • nedostatečné zapojení veřejnosti do rozhodování o zásazích do krajiny **6) Aarhuská úmluva (Convention on Access to Information, Public Participation in Decision-making and Access to Justice in Environmental Matters), 1998** • omezení práva veřejnosti na informace • omezení účasti veřejnosti na rozhodovacích procesech (pouze formální zapojení) • omezení práva veřejnosti na přístup k právní ochraně v záležitostech životního prostředí **IV. Nedostatky SEA a podkladů** • absence terénních biologických průzkumů • práce pouze s mapovými podklady (nedostatečné) • chybí reálná data o výskytu druhů • variantní řešení • posouzení vlivu na zdraví Bez těchto podkladů **nelze učinit kvalifikovaný závěr**. **V. Narušení krajiny a životního prostředí** Navržené řešení povede k: • zásadní změně krajinného rázu • narušení horizontů a dálkových pohledů • vzniku bariér v krajině • narušení ekologické konektivity • znehodnocení zemědělské půdy • zničení migračních tras živočichů Výška staveb (200 m a vyšší) **znamená nadregionální dopad**. **VI. Dopady na obyvatele** Návrh nedostatečně řeší negativní vliv na obyvatele: • hluk a nízkofrekvenční hluk • stroboskopický efekt • světelné zatížení • kvalitu bydlení • hodnotu nemovitostí Dopady na obyvatele představují silná zdravotní rizika, která jsou na základě mnohých studií již prokázána. Dokumentace těchto vlivů není vůbec zahrnuta a člověk a jeho životní prostor je nedostatečně respektován a už vůbec ne chráněn. Tyto **vlivy nejsou řádně vyhodnoceny a podceněny.** **VII. Kumulativní a systémové dopady** Není řešeno: • souběžné působení více projektů • celkové zatížení území	plochách nebylo s ohledem na prostorové nároky technologie větrných elektráren proveditelné. Do územního opatření u akcelerační oblasti pro VTE je zapracována podmínka zpracování hlukové studie a minimalizace shadow flicker efektu. Ustanovení obecně závazných právních předpisů týkajících se hlukové zátěže nejsou uplatněním Změny č. 2 ÚRP porušena. Zadání Změny č. 2 ÚRP schválené vládou ČR nepožadovalo variantní řešení. Vlivy návrhu, včetně kumulativních vlivů, byly posouzeny na úrovni koncepce v rámci VVURÚ. Proběhlo hodnocení nulové varianty (platné znění ÚRP) vůči navrhované variantě (Změna č. 2 Poznámka: Akcelerační oblast AOV80 Ležky byla na základě výsledků biologického posouzení a připomínek dotčených orgánů zmenšena.

Poř. č.	Připomínkové místo	Číslo jednací	Článek	AO	Připomínka	Vyhodnocení
1632.	Raab Tomáš	MMR-35801-2026-81	99czo	AOV61	**Námitka vlastníka k návrhu Změny č. 2 ÚRP** **Podatel:** Tomáš Raab většinový vlastník pozemku --- **Předmět námitky:** Nesouhlas s vymezením akceleračnizóny AOV61 pro umistěnIvětrných elektráren v blízkosti ochranného pásma nemovité technicko-kulturní památky-větrného mlýna ,,Raabův mlýn" (rejstříkové číslo 1000128878, ochranné pásmo kat. č. 1864304215). --- **Návrh:** Požaduji vypuštěni akcelerační zóny AOV61 v dotčeném území, případně její zásadní úpravu tak, aby bylo: • vyloučeno umístění větrných elektráren v ochranném pásmu památky a jeho bezprostřední blízkosti, • vyloučeno kumulativní umisťování více větrných elektráren v této lokalitě, • zajištěna ochrana krajinného rázu a pohledových vazeb na památku. --- **Odůvodnění:** Vymezeni akcelerační zóny AOV61 umožňuje vznik jedné či více větrných elektráren o výšce až 250 m v krajině v přímé vazbě na ochranné pásmo kulturní památky. Takové řešení: · zásadně narušuje krajinný ráz, • potlačuje vizuální uplatnění větrného mlýna v krajině, • degraduje historický a kulturní kontext území, • umožňuje kumulaci negativních vlivů více zařízeni. Ochranné pásmo památky má chránit nejen objekt samotný, ale i jeho prostředí a vizuální vazby v krajině. Navržená akcelerační zóna tento účel nerespektuje. Návrh zároveň neobsahuje dostatečné vyhodnoceni kumulativních vlivů ani vizualizace z klíčových pohledů na památku. --- **Závěr:** Z výše uvedených důvodů s návrhem v této části nesouhlasím a požaduji jeho přepracování.	**Neakceptováno.** Podatel jako vlastník pozemku v k. ú. Hlavnice nesouhlasí s vymezením AOV61 Sádek, neboť se obává narušení krajinného rázu a vizuálních vazeb v okolí kulturní památky – větrného mlýna „Raabův mlýn" – v důsledku případného umístění větrných elektráren o výšce až 250 m v blízkosti ochranného pásma této nemovité kulturní památky. Připomínka se opírá zejména o argumenty týkající se ochrany kulturního dědictví, krajinného rázu a namítá nedostatečné vyhodnocení kumulativních vlivů a absenci vizualizací z klíčových pohledů. Z2 ÚRP vymezuje akcelerační oblasti na úrovni územní koncepce; podmínky ochrany konkrétních kulturních památek, jejich ochranných pásem a pohledových vazeb jsou prověřovány v rámci následných řízení o povolení jednotlivých záměrů. Vymezení akcelerační oblasti proběhlo na základě biologického posouzení konkrétního navrhovaného území podle § 11 odst. 3 resp. 4 ZOZE, jehož výsledky spolu s výsledky vyhodnocení vlivů na životní prostředí (SEA/VVURÚ, Příloha 5 k Z2 ÚRP) byly zapracovány do návrhu Změny č. 2 ÚRP; oblasti, u nichž autorizované osoby identifikovaly významné negativní nebo kumulativní vlivy, byly ze Z2 ÚRP vyloučeny (odůvodnění Z2 ÚRP, odst. 32). Zpracování VVURÚ odpovídá obsahem i strukturou požadavkům přílohy č. 4 stavebního zákona; jde o hodnocení na úrovni koncepce, nikoli na úrovni konkrétních záměrů, a tomu odpovídá i míra podrobnosti použitých podkladů. Problematika krajinného rázu byla posuzována v rámci VVURÚ, a to jak z hlediska navrhovaného souboru akceleračních oblastí jako celku, tak pro jednotlivé oblasti v kartách akceleračních oblastí (viz příloha č. 2 vyhodnocení vlivů). Vliv na krajinný ráz byl jedním z důvodů, proč bylo 16 původně uvažovaných akceleračních oblastí z návrhu zcela vypuštěno, a u 48 ze zbývajících 80 oblastí pro VTE byl snížen limit maximální výšky větrných elektráren. Záměry v akcelerační oblasti podléhají posouzení vlivů dle § 11 ZOZE v rámci jednotného environmentálního stanoviska; Konkrétní záměry se nadále povolují v souladu se stavebním zákonem za podmínek stanovených v územním opatření.

Poř. č.	Připomínkové místo	Číslo jednací	Článek	AO	Připomínka	Vyhodnocení
1633.	Přecechtěl Petr	MMR-35803-2026-81	99czzs	AOV98	**PŘIPOMÍNKA K NÁVRHU ZMĚNY Č. 2 ÚZEMNÍHO ROZVOJOVÉHO PLÁNU ČR (§ 97 zák. č. 283/2021 Sb., stavební zákon)** **PŘIPOMÍNKY K VYHODNOCENÍ VLIVŮ NÁVRHU ZMĚNY Č. 2 ÚZEMNÍHO ROZVOJOVÉHO PLÁNU NA UDRŽITELNÝ ROZVOJ ÚZEMÍ** **PŘIPOMÍNKY K NÁVRHŮM JEDNOTLIVÝCH ÚZEMNÍCH OPATŘENÍ K AKCELERAČNÍM OBLASTEM VYMEZENÝM V NÁVRHU ZMĚNY Č. 2 ÚZEMNÍHO ROZVOJOVÉHO PLÁNU** **I. Úvod** V souladu s možnosti uplatnit připomínky k návrhu Změny č. 2 Územního rozvojového plánu ČR (ÚRP ČR) podávám připomínku k vymezení akcelerační oblasti pro rozvoj výroby energie z větrné energie a rozvoj výroby energie z energie slunečního záření. **Vymezeni území dotčeného připomínkami**: obec Dřínov katastrální území 633101 kraj Zlínský Územní opatřeni k **AOV98** a současně na širší území, které může být navrženým řešením přímo či nepřímo ovlivněno. Připomínku podávám: • jako osoba žijící v dotčeném území • jako vlastník nemovitosti v dotčeném území • jako osoba, která může být dotčena dopady návrhu (např. z hlediska krajiny, životního prostředí či kvality života) Jedná se o území s významnými krajinnými, přírodními a obytnými hodnotami, které nejsou návrhem dostatečně respektovány. Dopad návrhu na mou osobu spočívá v tom, že: **VIZ BOD II, III, IV, V, VI, VII, VIII, IX** S návrhem týkajícím se Územního opatřeni k **AOV98 nesouhlasím a požaduji jeho vyřazení nebo zásadní přepracování, neboť vykazuje závažné nedostatky** z hlediska zákonnosti, ochrany životního prostředí i dopadů na obyvatele v dané oblasti. **II. Zákonnost a nesoulad s právními předpisy ČR** **1) Rozpor se zákonem č. 500/2004 Sb., správní řád** > § 3 - nebyl zjištěn stav bez důvodných pochybnosti > § 68 - nedostatečné odůvodněni Návrh **je nepřezkoumatelný**, protože neobsahuje konkrétní podklady pro dané území. **2) Rozpor se zákonem č. 100/2001 sb. (EIA/SEA),** chybí posouzení: > kumulativních vlivů > variantního řešeni > konkrétních dopadů na území Dokumentace SEA **je neúplná a věcně nedostatečná.** **3) Rozpor se zákonem č. 114/1992 sb. (ochrana přírody a krajiny)** > ohroženi krajinného rázu (§ 12) > narušeni ekologické stability > zásah do biotopů a migračních tras **4) Rozpor se stavebním zákonem** > § 18 a § 19 - ochrana hodnot území > požadavek na udržitelný rozvoj	**Akceptováno.** Akcelerační oblast AOV98 – Tetětice byla vypuštěna.

Poř. č.	Připomínkové místo	Číslo jednací	Článek	AO	Připomínka	Vyhodnocení
					Návrh představuje industrializaci volné krajiny **bez dostatečného odůvodnění.** **<u>III. Nesoulad s právem Evropské unie</u>** **I) Směrnice o ptácích (2009/147/ES) a o stanovištích (92/43/EHS)** > nelze vyloučit negativní vliv na chráněné druhy > chybí dostatečné biologické podklady **Rozpor** s požadavkem vyloučeni významného vlivu. **2) Směrnice EIA (2011/92/EU)** > nedostatečné zapojeni veřejnosti > nedostatečné vyhodnocení vlivů **3) Směrnice RED III (2023/2413)** nebyla doložena priorita využití: > zastavěných ploch > brownfieldů > technicky narušených území Vymezení ve volné krajině je v **rozporu s principem minimalizace dopadů.** **4) Princip předběžné opatrnosti (Čl. 191 SFEU)** Politika Unie v oblasti životního prostředí přispívá k sledování následujících cílů: > zachování, ochrana a zlepšování kvality životního prostředí > ochrana lidského zdraví, > uvážlivé a racionální využíváni přírodních zdrojů, **5) Evropská úmluva o krajině (European Landscape Convention), ETS No. 176** > nedostatečná ochrana krajiny jako základní složky životního prostředí > ignorováni charakteru území > nedostatečné zapojení veřejnosti do rozhodování o zásazích do krajiny **6) Aarhuská úmluva (Convention on Access to Information, Public Participation in Decision-making and Access to Justice in Environmental Matters), 1998** > omezení práva veřejnosti na informace > omezení účasti veřejnosti na rozhodovacích procesech (pouze formální zapojení) > omezení práva veřejnosti na přistup k právní ochraně v záležitostech životního prostředí **IV. Nedostatky SEA a podkladů:** > absence terénních biologických průzkumů > práce pouze s mapovými podklady (nedostatečné) > chybí reálná data o výskytu druhů > variantní řešení > posouzení vlivu na zdraví Bez těchto podkladů **nelze učinit kvalifikovaný závěr.** **<u>V. Narušení krajiny a životního prostředí</u>** Navržené řešení povede k: • zásadní změně krajinného rázu • narušeni horizontů a dálkových pohledů	

Poř. č.	Připomínkové místo	Číslo jednací	Článek	AO	Připomínka	Vyhodnocení
					• vzniku bariér v krajině • narušení ekologické konektivity • znehodnoceni zemědělské půdy • zničení migračních tras živočichů výška staveb (180 m a vyšší) **znamená nadregionální dopad.** **VI. Dopady na obyvatele** Návrh nedostatečně řeší negativní vliv na: • hluk a nízkofrekvenční hluk • stroboskopický efekt • světelné zatížení • kvalitu bydlení • hodnotu nemovitostí Tyto **vlivy nejsou řádně vyhodnoceny.** **VII. Kumulativní a systémové dopady** Není řešeno: • souběžné působeni vice projektu • celkové zatíženi území • únosnost krajiny Hrozí **nevratná degradace území.** **VIII. Absence variantního řešení** Není doloženo, že byly posuzovány jiné lokality a méně konfliktní varianty, jedná se o porušení základního principu plánováni. Nebyla rovněž posouzena tzv. nulová varianta (varianta O), tedy stav území před realizaci záměru, což znemožňuje objektivní hodnocení dopadů. **IX. Vyloučení EIA a nedostatečné posouzení vlivů** Navržené vymezení akceleračních oblasti má zásadní dopad i z hlediska následného povolování záměrů, neboť v těchto oblastech dochází k omezeni, resp. vyloučení standardního posuzování vlivů na životní prostředí (EIA). O To vyšší nároky musí být kladeny na kvalitu, úplnost a konkrétnost podkladu a vyhodnocení vlivů na životní prostředí již na úrovni tohoto návrhu, neboť územní opatřeni dle ZOZE nemůže plnohodnotně nahradit individuální posouzení konkrétních záměrů. Předložený návrh však tyto požadavky nenaplňuje, zejména postrádá dostatečné vyhodnocení konkrétních lokálních dopadů kumulativních vlivů více záměrů v území a jejich dopadů na krajinný ráz, obytné prostředí a veřejné zdraví. **X. Hlavní požadavek** Navrhuji: I) **Vyřazeni výše uvedené akcelerační oblasti z návrhu** Nebo 2) Zároveň (pro případ, že nebude tomuto požadavku vyhověno) **požaduji, aby návrh změny č. 2 ÚRP ČR nebyl v této části schválen a byl vrácen k zásadnímu přepracová**ni, a to zejména po doplnění: · posouzeni vlivu na lokality Natura 2000 dle ČI. 6 odst. 3 směrnice 92/43/EHS · dostatečný biologický průzkumu odpovídající metodikám MŽP v různých ročních obdobích	

Poř. č.	Připomínkové místo	Číslo jednací	Článek	AO	Připomínka	Vyhodnocení
					· hodnoceni vlivu na populace netopýrů · posouzeni kumulativních vlivů v širším území · hodnoceni dopadů na krajinný ráz · hodnocení dopadů na využiti nemovitostí vlastníků v dosahu navrhovaných 500 m od obytné zástavby a přímý dopad vymezeni AO na výkon vlastnických práv těchto vlastníků, včetně uvedení metodiky, podle které se určuje vzdálenost od zastavěného území · zdůvodnění nevyužití brownfieldů a narušených území uvedených v Národní databázi Brownfieldů. Do doby doplněni těchto podkladů nelze území považovat za způsobilé pro vymezení akcelerační oblasti. Podané připomínky jsou blanketní, podatel si vymezuje právo připomínky doplnit ve lhůtě 15 dnů ode dne veřejného projednáni. **XI. Závěr** Návrh v předložené podobě není dostatečně odůvodněný, není podložen odbornými daty, je v rozporu s právními předpisy ČR i EU a může mít závažné dopady na krajinu, životní prostředí i obyvatele, proto požaduji vyřazení Územního opatření k AOV98 z Návrhu Změny č. 2 Územního rozvojového plánu ČR. Pro případ, že tomuto požadavku nebude vyhověno, požaduji zásadní přepracování Návrhu Změny č. 2 URP ČR tak, aby byl v souladu s právními předpisy a byly řádně vyhodnoceny jeho dopady. Žádám, aby tato připomínka byla řádně vypořádána v souladu se zákonem a aby bylo uvedeno konkrétní odůvodnění přijatého řešení.	
1634.	Šober Zdeněk	MMR-35805-2026-81	99czzs	AOV98	**PŘIPOMÍNKA K NÁVRHU ZMĚNY Č. 2 ÚZEMNÍHO ROZVOJOVÉHO PLÁNU ČR (§ 97 zák. č. 283/2021 Sb., stavební zákon)** **PŘIPOMÍNKY K VYHODNOCENÍ VLIVŮ NÁVRHU ZMĚNY Č. 2 ÚZEMNÍHO ROZVOJOVÉHO PLÁNU NA UDRŽITELNÝ ROZVOJ ÚZEMÍ** **PŘIPOMÍNKY K NÁVRHŮM JEDNOTLIVÝCH ÚZEMNÍCH OPATŘENÍ K AKCELERAČNÍM OBLASTEM VYMEZENÝM V NÁVRHU ZMĚNY Č. 2 ÚZEMNÍHO ROZVOJOVÉHO PLÁNU** **I. Úvod** V souladu s možnosti uplatnit připomínky k návrhu Změny č. 2 Územního rozvojového plánu ČR (ÚRP ČR) podávám připomínku k vymezení akcelerační oblasti pro rozvoj výroby energie z větrné energie a rozvoj výroby energie z energie slunečního záření. **Vymezeni území dotčeného připomínkami**: obec Dřínov katastrální území 633101 kraj Zlínský Územní opatřeni k **AOV98** a současně na širší území, které může být navrženým řešením přímo či nepřímo ovlivněno. Připomínku podávám: • jako osoba žijící v dotčeném území • jako osoba, která může být dotčena dopady návrhu (např. z hlediska krajiny, životního prostředí či kvality života) Jedná se o území s významnými krajinnými, přírodními a obytnými hodnotami, které nejsou návrhem dostatečně respektovány. Dopad návrhu na mou osobu spočívá v tom, že: **DLE VÝŠE UVEDENÝCH BODŮ** S návrhem týkajícím se Územního opatřeni k **AOV98 nesouhlasím a požaduji jeho vyřazení nebo zásadní přepracování, neboť vykazuje závažné nedostatky** z hlediska zákonnosti, ochrany životního prostředí i dopadů na obyvatele v dané oblasti.	**Akceptováno.** Akcelerační oblast AOV98 – Tetětice byla vypuštěna.

Poř. č.	Připomínkové místo	Číslo jednací	Článek	AO	Připomínka	Vyhodnocení
					<u>II. Zákonnost a nesoulad s právními předpisy ČR</u> **1) Rozpor se zákonem č. 500/2004 Sb., správní řád** > § 3 - nebyl zjištěn stav bez důvodných pochybnosti > § 68 - nedostatečné odůvodněni Návrh **je nepřezkoumatelný**, protože neobsahuje konkrétní podklady pro dané území. **<u>2) Rozpor se zákonem č. 100/2001 sb. (EIA/SEA),</u>** chybí posouzení: > kumulativních vlivů > variantního řešeni > konkrétních dopadů na území Dokumentace SEA **je neúplná a věcně nedostatečná.** **<u>3) Rozpor se zákonem č. 114/1992 sb. (ochrana přírody a krajiny)</u>** > ohroženi krajinného rázu (§ 12) > narušeni ekologické stability > zásah do biotopů a migračních tras **<u>4) Rozpor se stavebním zákonem</u>** > § 18 a § 19 - ochrana hodnot území > požadavek na udržitelný rozvoj Návrh představuje industrializaci volné krajiny **bez dostatečného odůvodnění.** **<u>III. Nesoulad s právem Evropské unie</u>** **I) Směrnice o ptácích (2009/147/ES) a o stanovištích (92/43/EHS)** > nelze vyloučit negativní vliv na chráněné druhy > chybí dostatečné biologické podklady **Rozpor** s požadavkem vyloučeni významného vlivu. **2) Směrnice EIA (2011/92/EU)** > nedostatečné zapojeni veřejnosti > nedostatečné vyhodnocení vlivů **3) Směrnice RED III (2023/2413)** nebyla doložena priorita využití: > zastavěných ploch > brownfieldů > technicky narušených území Vymezení ve volné krajině je v **rozporu s principem minimalizace dopadů.** **4) Princip předběžné opatrnosti (Čl. 191 SFEU)** Politika Unie v oblasti životního prostředí přispívá k sledování následujících cílů: > zachování, ochrana a zlepšování kvality životního prostředí > ochrana lidského zdraví, > uvážlivé a racionální využíváni přírodních zdrojů, **5) Evropská úmluva o krajině (European Landscape Convention), ETS No. 176** > nedostatečná ochrana krajiny jako základní složky životního prostředí > ignorováni charakteru území	

Poř. č.	Připomínkové místo	Číslo jednací	Článek	AO	Připomínka	Vyhodnocení
					> nedostatečné zapojení veřejnosti do rozhodování o zásazích do krajiny **6) Aarhuská úmluva (Convention on Access to Information, Public Participation in Decision-making and Access to Justice in Environmental Matters), 1998** > omezení práva veřejnosti na informace > omezení účasti veřejnosti na rozhodovacích procesech (pouze formální zapojení) > omezení práva veřejnosti na přistup k právní ochraně v záležitostech životního prostředí **IV. Nedostatky SEA a podkladů:** > absence terénních biologických průzkumů > práce pouze s mapovými podklady (nedostatečné) > chybí reálná data o výskytu druhů > variantní řešení > posouzení vlivu na zdraví Bez těchto podkladů **nelze učinit kvalifikovaný závěr.** **<u>V. Narušení krajiny a životního prostředí</u>** Navržené řešení povede k: • zásadní změně krajinného rázu • narušeni horizontů a dálkových pohledů • vzniku bariér v krajině • narušení ekologické konektivity • znehodnoceni zemědělské půdy • zničení migračních tras živočichů výška staveb (180 m a vyšší) **znamená nadregionální dopad.** **<u>VI. Dopady na obyvatele</u>** Návrh nedostatečně řeší negativní vliv na: • hluk a nízkofrekvenční hluk • stroboskopický efekt • světelné zatížení • kvalitu bydlení • hodnotu nemovitostí Tyto **vlivy nejsou řádně vyhodnoceny.** **<u>VII. Kumulativní a systémové dopady</u>** Není řešeno: • souběžné působeni vice projektu • celkové zatíženi území • únosnost krajiny Hrozí **nevratná degradace území.** **<u>VIII. Absence variantního řešení</u>** Není doloženo, že byly posuzovány jiné lokality a méně konfliktní varianty, jedná se o porušení základního principu plánováni. Nebyla rovněž posouzena tzv. nulová varianta (varianta O), tedy stav území před realizaci záměru, což znemožňuje objektivní hodnocení dopadů. **<u>IX. Vyloučení EIA a nedostatečné posouzení vlivů</u>**	

Poř. č.	Připomínkové místo	Číslo jednací	Článek	AO	Připomínka	Vyhodnocení
					Navržené vymezení akceleračních oblasti má zásadní dopad i z hlediska následného povolování záměrů, neboť v těchto oblastech dochází k omezeni, resp. vyloučení standardního posuzování vlivů na životní prostředí (EIA). O To vyšší nároky musí být kladeny na kvalitu, úplnost a konkrétnost podkladu a vyhodnocení vlivů na životní prostředí již na úrovni tohoto návrhu, neboť územní opatřeni dle ZOZE nemůže plnohodnotně nahradit individuální posouzení konkrétních záměrů. Předložený návrh však tyto požadavky nenaplňuje, zejména postrádá dostatečné vyhodnocení konkrétních lokálních dopadů kumulativních vlivů více záměrů v území a jejich dopadů na krajinný ráz, obytné prostředí a veřejné zdraví. **X. Hlavní požadavek** Navrhuji: I) **Vyřazeni výše uvedené akcelerační oblasti z návrhu** Nebo 2) Zároveň (pro případ, že nebude tomuto požadavku vyhověno) **požaduji, aby návrh změny č. 2 ÚRP ČR nebyl v této části schválen a byl vrácen k zásadnímu přepracování**, a to zejména po doplnění: · posouzeni vlivu na lokality Natura 2000 dle ČI. 6 odst. 3 směrnice 92/43/EHS · dostatečný biologický průzkumu odpovídající metodikám MŽP v různých ročních obdobích · hodnoceni vlivu na populace netopýrů · posouzeni kumulativních vlivů v širším území · hodnoceni dopadů na krajinný ráz · hodnocení dopadů na využiti nemovitostí vlastníků v dosahu navrhovaných 500 m od obytné zástavby a přímý dopad vymezeni AO na výkon vlastnických práv těchto vlastníků, včetně uvedení metodiky, podle které se určuje vzdálenost od zastavěného území · zdůvodnění nevyužití brownfieldů a narušených území uvedených v Národní databázi Brownfieldů. Do doby doplněni těchto podkladů nelze území považovat za způsobilé pro vymezení akcelerační oblasti. Podané připomínky jsou blanketní, podatel si vymezuje právo připomínky doplnit ve lhůtě 15 dnů ode dne veřejného projednáni. **XI. Závěr** Návrh v předložené podobě není dostatečně odůvodněný, není podložen odbornými daty, je v rozporu s právními předpisy ČR i EU a může mít závažné dopady na krajinu, životní prostředí i obyvatele, proto požaduji vyřazení Územního opatření k AOV98 z Návrhu Změny č. 2 Územního rozvojového plánu ČR. Pro případ, že tomuto požadavku nebude vyhověno, požaduji zásadní přepracování Návrhu Změny č. 2 URP ČR tak, aby byl v souladu s právními předpisy a byly řádně vyhodnoceny jeho dopady. Žádám, aby tato připomínka byla řádně vypořádána v souladu se zákonem a aby bylo uvedeno konkrétní odůvodnění přijatého řešení.	
1635.	Skoupilová Vladimíra	MMR-35806-2026-81	99cw, 99czf, 99czzw	AOV42, AOV52, AOV102	**Připomínka k vymezení akceleračních oblasti pro větrné elektrárny – lokalita Rýmařov** • (99cw) **AOV42 Jamartice**, vymezena na území Moravskoslezského kraje, území obcí Dolní Moravice, Rýmařov • (99czf) **AOV52 Albrechtice**, vymezena na území Moravskoslezského kraje, území obci Břidličná, Rýmařov · • (99CZZw) **AOV102 Zimní Pole**, vymezena na území Moravskoslezského kraje, území obcí Břidličná, Velká Štáhle, Rýmařov	**Neakceptováno.** Podatelka nesouhlasí s vymezením akceleračních oblastí AOV42 Jamartice, AOV52 Albrechtice a AOV102 Zimní Pole v blízkosti Rýmařova a poukazuje na jejich kumulaci na malém území, dopady na krajinný ráz, cestovní ruch, hodnotu nemovitostí a zdraví obyvatel. Žádá zrušení všech tří oblastí. Změna č. 2 ÚRP vymezuje akcelerační oblasti jako území vhodná

Poř. č.	Připomínkové místo	Číslo jednací	Článek	AO	Připomínka	Vyhodnocení
					Na základě zveřejněné veřejné vyhlášky č.j. MMR-25750/2026-81 ze dne 14. 4. 2026 tímto **uplatňuji podle § 97 odst. 1 zákona č. 283/2021 Sb., stavební zákon, v platném znění,připomínku k návrhu Změny č. 2 Územního rozvojového plánu**, týkající se vymezeni výše specifikovaných akceleračních oblasti. Nesouhlasím s tímto záměrem z nás|edujících důvodů: 1) <u>Zásah do krajinného rázu</u> Navrhované umístěni větrných elektráren představuje významný dlouhodobý zásah do krajinného rázu oblasti a charakteru území (otevřené horizonty), které jsou jednou z hlavních hodnot našeho regionu. 2) <u>Socioekonomické dopady</u> Region patří mezi ekonomicky slabší a chudší oblasti. Zachovalá krajina je klíčovým rozvojovým potenciálem. Záměr povede k významnému snížení atraktivity území pro bydlení, rekreaci a cestovní ruch a k souvisejícímu dramatickému poklesu hodnoty nemovitosti. 3) <u>Kvalita života a zdraví</u> I při dodržení zákonných limitů a norem bude docházet k dlouhodobému zatíženi hlukem, vibracemi, vizuálními, světelnými a stroboskopickými efekty, což bude mít negativní vliv na kvalitu života, pohodu bydlení a zdraví mé rodiny. 4) <u>Kumulace oblastí</u> Na malé území jsou naplánovány/kumulovány 3 velké akcelerační oblasti. Místní část Jamartice má být ,,až sevřena" mezi dvě akcelerační oblasti. Dojde tak k souběhu a negativní vliv bude o to navýšen. 5) <u>Ohroženi životního prostředí</u> Rotující lopatky větrných elektráren mohou být nebezpečné pro okolní faunu, zejména ptactvo. Infrazvuk může být pro mnoho zvěře nebezpečným. Není dosud vyloučen negativní vliv větrných elektráren na podnebí a klima. 6) <u>Nedostatečné informace</u> Ve zveřejněných dokumentech není dostatečně zohledněn celkový dopad na krajinný ráz a hodnoty území, vliv na kvalitu života a zdraví obyvatel a rekreační využití území, a chybí posouzení kumulativních' vlivů na životní prostředí. Domnívám se, že návrh není v souladu s principy udržitelného rozvoje a nepřiměřeně zatíží obyvatele našeho regionu. <u>Závěr:</u> **Navrhuji zcela zrušit bez náhrady akcelerační oblasti AOV42, AOV52 a AOV102.**	pro umísťování obnovitelných zdrojů energie na základě odborných podkladů; samotné vymezení oblasti nezakládá povinnost výstavby ani nenahrazuje povolení konkrétních záměrů. Vymezení akcelerační oblasti proběhlo na základě biologického posouzení konkrétního navrhovaného území podle § 11 odst. 3 resp. 4 ZOZE, jehož výsledky spolu s výsledky vyhodnocení vlivů na životní prostředí (SEA/VVURÚ, Příloha 5 k Z2 ÚRP) byly zapracovány do návrhu Změny č. 2 ÚRP; oblasti, u nichž autorizované osoby identifikovaly významné negativní nebo kumulativní vlivy, byly ze Z2 ÚRP vyloučeny (odůvodnění Z2 ÚRP, odst. 32). Zpracování VVURÚ odpovídá obsahem i strukturou požadavkům přílohy č. 4 stavebního zákona; jde o hodnocení na úrovni koncepce, nikoli na úrovni konkrétních záměrů, a tomu odpovídá i míra podrobnosti použitých podkladů. Problematika krajinného rázu byla posuzována v rámci VVURÚ, a to jak z hlediska navrhovaného souboru akceleračních oblastí jako celku, tak pro jednotlivé oblasti v kartách akceleračních oblastí (viz příloha č. 2 vyhodnocení vlivů). Vliv na krajinný ráz byl jedním z důvodů, proč bylo 16 původně uvažovaných akceleračních oblastí z návrhu zcela vypuštěno, a u 48 ze zbývajících 80 oblastí pro VTE byl snížen limit maximální výšky větrných elektráren. Záměry v akcelerační oblasti podléhají posouzení vlivů dle § 11 ZOZE v rámci jednotného environmentálního stanoviska; Konkrétní záměry se nadále povolují v souladu se stavebním zákonem za podmínek stanovených v územním opatření. Do územního opatření u akcelerační oblasti pro VTE je zapracována podmínka zpracování hlukové studie a minimalizace shadow flicker efektu. Ustanovení obecně závazných právních předpisů týkajících se hlukové zátěže nejsou uplatněním Změny č. 2 ÚRP porušena.
1636.	Jánský Michal	MMR-35808-2026-81	99czze	AOV80	Věc: **PŘIPOMÍNKA K NÁVRHU ZMĚNY Č. 2 ÚZEMNÍHO ROZVOJOVÉHO PLÁNU ČR (§ 97 zák. č. 283/2021 Sb., stavební zákon)** **PŘIPOMÍNKY K VYHODNOCENÍ VLIVŮ NÁVRHU ZMĚNY Č. 2 ÚZEMNÍHO ROZVOJOVÉHO PLÁNU NA UDRŽITELNÝ ROZVOJ ÚZEMÍ** **PŘIPOMÍNKY K NÁVRHŮM JEDNOTLIVÝCH ÚZEMNÍCH OPATŘENÍ K AKCELERAČNÍM OBLASTEM VYMEZENÝM V NÁVRHU ZMĚNY Č. 2 ÚZEMNÍHO ROZVOJOVÉHO PLÁNU** **<u>I. Úvod</u>**	**Akceptováno částečně.** Podatel namítá nedostatečné posouzení vlivů na Evropsky významnou lokalitu Petrohrad a Přírodní park Jesenicko, kumulaci vlivů s výstavbou dálnice D6 a narušení migračních tras velkých savců, dále uplatňuje rozsáhlé právní námitky ohledně rozporu s právem ČR i EU, zpochybňuje dostatečnost biologických podkladů, posouzení kumulativních vlivů a variantního řešení a poukazuje na negativní zdravotní dopady na obyvatele.

Poř. č.	Připomínkové místo	Číslo jednací	Článek	AO	Připomínka	Vyhodnocení
					V souladu s možností uplatnit připomínky k návrhu Změny č. 2 Územního rozvojového plánu ČR (ÚRP ČR), podávám připomínku k vymezení akcelerační oblasti pro rozvoj výroby energie z větrné energie a rozvoj výroby energie z energie slunečního záření. **Vymezení území dotčeného připomínkami: Ústecký kraj - Ležky,** Územní opatření k akcelerační zóně **AOV80 Ležky** a současně na širší území, které může být navrženým řešením přímo či nepřímo ovlivněno. **Připomínku podávám:** jako osoba, která může být dotčena dopady návrhů z hlediska krajiny, životního prostředí a kvality života. Jedná se o území s významnými krajinnými, přírodními a obytnými hodnotami, které nejsou návrhem dostatečně respektovány. Dopad návrhu na mou osobu spočívá v tom, že dojde k zásadnímu omezení našeho ,,obyčejného" harmonického života a pobytu v přírodě, která se změní na technickou zónu. Obávám se zničení přírody, která je nezbytná pro vývoj a život člověka. Považuji za důležitou ochranu vzácného ptactva a nesouhlasím se zabíjením chráněných ale i běžných druhů ptáků v této oblasti, kteří se zde vyskytují (ke kterému dojde, jako např. Německo -počet ptactva je znatelně snížen). Dále se obávám o své zdraví, o svoji bezpečnost a prokazatelné vlivy na psychiku obyvatel, kteří budou s těmito důsledky konfrontováni. V blízkosti navrhované AOV80 (2 km JV) se nachází Evropsky významná lokalita Petrohrad, kdy nebyly dostatečně posouzeny vlivy na tuto lokalitu a navržená zmírňující opatření nepředstavují dostatečnou ochranu pro tuto lokalitu. Vyhlášením AOV80 (nejen té) dojde k narušení migračních tras zvěře, především velkých savců -stávající migrační trasy, se kterými se v současné době pracuje, jsou značně ovlivněny výstavbou dálnice D6 a další prvek v krajině značně omezí pohyb zvěře. Umístěním AOV80 dojde k další fragmentaci krajiny, která se stává pro zvířata neprůchodnou a dojde tak k ohrožení rovnovážného stavu v krajině. Pouze 3 km JV od navrhované AOV80 se nachází Přírodní park Jesenicko, kde hlavním předmětem ochrany je krajinný ráz a celkově krajinářsky hodnotné území. Tento park a předmět jeho ochrany bude umístěním a následnou výstavbou větrných elektráren významně narušen. S návrhem týkajícím se Územního opatření k **<u>AOV80</u> nesouhlasím** z výše uvedených důvodů a požaduji jeho **vyřazení nebo zásadní přepracování**, neboť vykazuje závažné nedostatky z hlediska zákonnosti, ochrany životního prostředí i dopadů na obyvatele v dané oblasti. V případě, že bude AOV80 ponecháno, požaduji jasné stanovení odpovědnosti za škody na Životním prostředí a lidském zdraví. **<u>II. Zákonnost a nesoulad s právními předpisy ČR</u>** **1) Rozpor se zákonem č. 500/2004 Sb., správní řád** • § 3 – nebyl zjištěn stav bez důvodných pochybností • § 68 – nedostatečné odůvodnění Návrh **je nepřezkoumatelný**, protože neobsahuje konkrétní podklady pro dané území. **<u>2) Rozpor se zákonem č. 100/2001 Sb. (EIA/SEA),</u>** chybí posouzení: • kumulativních vlivů • variantního řešení • konkrétních dopadů na území, pro jednotlivá území nebyly provedeny řádné biologické monitoringy Dokumentace SEA **je neúplná a věcně nedostatečná.**	Změna č. 2 ÚRP tyto otázky řeší v rámci biologického posouzení a VVURÚ, přičemž závěry tohoto procesu opodstatňují zachování AOV80 Ležky. Vymezení akcelerační oblasti proběhlo na základě biologického posouzení konkrétního navrhovaného území podle § 11 odst. 3 resp. 4 ZOZE, jehož výsledky spolu s výsledky vyhodnocení vlivů na životní prostředí (SEA/VVURÚ, Příloha 5 k Z2 ÚRP) byly zapracovány do návrhu Změny č. 2 ÚRP; oblasti, u nichž autorizované osoby identifikovaly významné negativní nebo kumulativní vlivy, byly ze Z2 ÚRP vyloučeny (odůvodnění Z2 ÚRP, odst. 32). Zpracování VVURÚ odpovídá obsahem i strukturou požadavkům přílohy č. 4 stavebního zákona; jde o hodnocení na úrovni koncepce, nikoli na úrovni konkrétních záměrů, a tomu odpovídá i míra podrobnosti použitých podkladů. Vyhodnocení vlivů na lokality soustavy Natura 2000 bylo provedeno v souladu s § 45i zákona č. 114/1992 Sb. jako součást VVURÚ a odpovídá požadavkům čl. 6 směrnice o stanovištích. Problematika krajinného rázu byla posuzována v rámci VVURÚ, a to jak z hlediska navrhovaného souboru akceleračních oblastí jako celku, tak pro jednotlivé oblasti v kartách akceleračních oblastí (viz příloha č. 2 vyhodnocení vlivů). Vliv na krajinný ráz byl jedním z důvodů, proč bylo 16 původně uvažovaných akceleračních oblastí z návrhu zcela vypuštěno, a u 48 ze zbývajících 80 oblastí pro VTE byl snížen limit maximální výšky větrných elektráren. Záměry v akcelerační oblasti podléhají posouzení vlivů dle § 11 ZOZE v rámci jednotného environmentálního stanoviska; Konkrétní záměry se nadále povolují v souladu se stavebním zákonem za podmínek stanovených v územním opatření. Ustanovení § 4 odst. 3 ZOZE ve spojení s čl. 15c směrnice RED III stanoví typová území, která mají být při vymezování akceleračních oblastí upřednostněna (plochy narušené těžbou, brownfieldy, degradovaná půda, někdejší vojenské plochy); tato ustanovení nevylučují vymezení akcelerační oblasti na jiných plochách. Vymezení akceleračních oblastí pro VTE výhradně na degradovaných nebo brownfieldových plochách nebylo s ohledem na prostorové nároky technologie větrných elektráren proveditelné. Do územního opatření u akcelerační oblasti pro VTE je zapracována podmínka zpracování hlukové studie a minimalizace shadow flicker efektu. Ustanovení obecně závazných právních předpisů týkajících se hlukové zátěže nejsou uplatněním Změny č. 2 ÚRP porušena. Zadání Změny č. 2 ÚRP schválené vládou ČR nepožadovalo variantní řešení. Vlivy návrhu, včetně kumulativních vlivů, byly posouzeny na úrovni koncepce

Poř. č.	Připomínkové místo	Číslo jednací	Článek	AO	Připomínka	Vyhodnocení
					3) Rozpor se zákonem č. 114/1992 Sb. (ochrana přírody a krajiny) • ohrožení krajinného rázu (§ 12) • narušení ekologické stability • zásah do biotopů a migračních tras **4) Rozpor se stavebním zákonem** • § 18 a § 19 – ochrana hodnot území • požadavek na udržitelný rozvoj Návrh představuje industrializaci volné krajiny **bez dostatečného odůvodnění**. **III. Nesoulad s právem Evropské unie** **1) Směrnice o ptácích (2009/147/ES) a o stanovištích (92/43/EHS)** • nelze vyloučit negativní vliv na chráněné druhy • chybí dostatečné biologické podklady **Rozpor** s požadavkem vyloučení významného vlivu. **2) Směrnice EIA (2011/92/EU)** • nedostatečné zapojení veřejnosti • nedostatečné vyhodnocení vlivů **3) Směrnice RED III (2023/2413)** nebyla doložena priorita využití: • zastavěných ploch • brownfieldů • technicky narušených území Vymezení ve volné krajině je v **rozporu s principem minimalizace dopadů.** **4) Princip předběžné opatrnosti (čl. 191 SFEU)** Politika Unie v oblasti životního prostředí přispívá k sledování následujících cílů: • zachování, ochrana a zlepšování kvality životního prostředí, • ochrana lidského zdraví, • uvážlivé a racionální využívání přírodních zdrojů, **5) Evropská úmluva o krajině (European Landscape Convention), ETS No. 176** • nedostatečná ochrana krajiny jako základní složky životního prostředí • ignorování charakteru území • nedostatečné zapojení veřejnosti do rozhodování o zásazích do krajiny **6) Aarhuská úmluva (Convention on Access to Information, Public Participation in Decision-making and Access to Justice in Environmental Matters), 1998** • omezení práva veřejnosti na informace • omezení účasti veřejnosti na rozhodovacích procesech (pouze formální zapojení) • omezení práva veřejnosti na přístup k právní ochraně v záležitostech životního prostředí **IV. Nedostatky SEA a podkladů** • absence terénních biologických průzkumů • práce pouze s mapovými podklady (nedostatečné) • chybí reálná data o výskytu druhů • variantní řešení • posouzení vlivu na zdraví	v rámci VVURÚ. Proběhlo hodnocení nulové varianty (platné znění ÚRP) vůči navrhované variantě (Změna č. 2 Akcelerační oblast AOV80 – Ležky byla na základě výsledků biologického posouzení a připomínek dotčených orgánů zmenšena.

Poř. č.	Připomínkové místo	Číslo jednací	Článek	AO	Připomínka	Vyhodnocení
					Bez těchto podkladů **nelze učinit kvalifikovaný závěr**. **<u>V. Narušení krajiny a životního prostředí</u>** Navržené řešení povede k: • zásadní změně krajinného rázu • narušení horizontů a dálkových pohledů • vzniku bariér v krajině • narušení ekologické konektivity • znehodnocení zemědělské půdy • zničení migračních tras živočichů Výška staveb (200 m a vyšší) **znamená nadregionální dopad**. **<u>VI. Dopady na obyvatele</u>** Návrh nedostatečně řeší negativní vliv na: • hluk a nízkofrekvenční hluk • stroboskopický efekt • světelné zatížení • kvalitu bydlení • hodnotu nemovitostí Dopady na obyvatele představuji silná zdravotní rizika, která jsou na základě mnohých studií již prokázána. Dokumentace těchto vlivů není vůbec zahrnuta a člověk a jeho životní prostor je nedostatečně respektován a už vůbec ne chráněn. Tyto **vlivy nejsou řádně vyhodnoceny a podceněny.** **<u>VII. Kumulativní a systémové dopady</u>** Není řešeno: • souběžné působení více projektů • celkové zatížení území • únosnost krajiny Hrozí **nevratná degradace území**. **<u>VIII. Absence variantního řešení</u>** Není doloženo, že byly posuzovány jiné lokality a méně konfliktní varianty, jedná se o porušení základního principu plánování. Nebyla rovněž posouzena tzv. nulová varianta (varianta 0), tedy stav území před realizací záměru, což znemožňuje objektivní hodnocení dopadů. **<u>IX. Hlavní požadavek</u>** Požaduji: 1) **Vyřazení výše uvedené akcelerační oblasti z návrhu** nebo 2) Zároveň (pro případ, že nebude tomuto požadavku vyhověno) **požaduji, aby návrh změny č. 2 ÚRP ČR nebyl v této části schválen a byl vrácen k zásadnímu přepracování**, a to zejména po doplnění: • posouzení vlivu na lokality Natura 2000 dle čl. 6 odst. 3 směrnice 92/43/EHS • dostatečný biologický průzkumu odpovídající metodikám MŽP v různých ročních obdobích • hodnocení vlivu na populace netopýrů • posouzení kumulativních vlivů v širším území • hodnocení dopadů na krajinný ráz • hodnocení dopadů na využití nemovitostí vlastníků v dosahu navrhovaných 500 m od obytné zástavby a přímý dopad vymezení AO na výkon vlastnických práv těchto vlastníků, včetně uvedení metodiky, podle které se určuje vzdálenost od zastavěného území	

Poř. č.	Připomínkové místo	Číslo jednací	Článek	AO	Připomínka	Vyhodnocení
					• zdůvodnění nevyužití brownfieldů a narušených území uvedených v Národní databázi brownfieldů Do doby doplnění těchto podkladů nelze území považovat za způsobilé pro vymezení akcelerační oblasti. Podané připomínky jsou blanketní, podatel si vymezuje právo připomínky doplnit ve lhůtě 15 dnů ode dne veřejného projednání. **XI. Závěr** Návrh v předložené podobě není dostatečně odůvodněný, není podložen odbornými daty, je v rozporu s právními předpisy ČR i EU a může mít závažné dopady na krajinu, životní prostředí i obyvatele, proto požaduji především vyřazení Územního opatření k AOV80 z návrhu Změny č. 2 Územního rozvojového plánu ČR. Žádám též o zásadní vyřešení rozporu mezi návrhem změny č. 2 Územního rozvojového plánu ČR a realizaci větrných elektráren ve volné i obydlené krajině a její již mnoha studiemi prokázanou škodlivostí pro přírodu a lidi zde žijící. Technologii větrných elektráren považuji za nebezpečnou, život ohrožující, zásadně narušující bezpečnost okolního prostoru. Zařízení jsou neefektivní, agresivní a silně destruktivní - s definitivním dopadem zničené přírody pro další generace. **Návrh je dle mého názoru v rozporu s ústavou České republiky.** Pro případ, že tomuto požadavku nebude vyhověno, požaduji zásadní přepracování Návrhu Změny č. 2 ÚRP CR tak, aby byl v souladu s právními předpisy a byly řádně vyhodnoceny jeho dopady. Žádám, aby tato připomínka byla řádně vypořádána v souladu se zákonem a aby bylo uvedeno konkrétní odůvodnění přijatého řešení.	
1637.	Skoupil Pavel	MMR-35810-2026-81	99cw, 99czf, 99czzw	AOV42, AOV52, AOV102	**Připomínka k vymezení akceleračních oblasti pro větrné elektrárny – lokalita Rýmařov** • (99cw) **AOV42 Jamartice**, vymezena na území Moravskoslezského kraje, území obcí Dolní Moravice, Rýmařov • (99czf) **AOV52 Albrechtice**, vymezena na území Moravskoslezského kraje, území obci Břidličná, Rýmařov · • (99CZZw) **AOV102 Zimní Pole**, vymezena na území Moravskoslezského kraje, území obcí Břidličná, Velká Štáhle, Rýmařov Na základě zveřejněné veřejné vyhlášky č.j. MMR-25750/2026-81 ze dne 14. 4. 2026 tímto **uplatňuji podle § 97 odst. 1 zákona č. 283/2021 Sb., stavební zákon, v platném znění,připomínku k návrhu Změny č. 2 Územního rozvojového plánu**, týkající se vymezeni výše specifikovaných akceleračních oblasti. Nesouhlasím s tímto záměrem z nás|edujících důvodů: 1) Zásah do krajinného rázu Navrhované umístěni větrných elektráren představuje významný dlouhodobý zásah do krajinného rázu oblasti a charakteru území (otevřené horizonty), které jsou jednou z hlavních hodnot našeho regionu. 2) Socioekonomické dopady Region patří mezi ekonomicky slabší a chudší oblasti. Zachovalá krajina je klíčovým rozvojovým potenciálem. Záměr povede k významnému snížení atraktivity území pro bydlení, rekreaci a cestovní ruch a k souvisejícímu dramatickému poklesu hodnoty nemovitosti. 3) Kvalita života a zdraví	**Neakceptováno.** Podatel nesouhlasí s vymezením akceleračních oblastí AOV42 Jamartice, AOV52 Albrechtice a AOV102 Zimní Pole v blízkosti Rýmařova a poukazuje na jejich kumulaci na malém území, negativní vlivy na krajinný ráz, cestovní ruch, hodnotu nemovitostí, zdraví obyvatel i biodiverzitu. Vymezení akceleračních oblastí bylo provedeno na základě odborných podkladů a výsledků posouzení, která tato hlediska zohledňovala; samotné zařazení lokality do Z2 ÚRP nevytváří přímý dotčený zájem ani nepředjímá umístění konkrétní stavby. Vymezení akcelerační oblasti proběhlo na základě biologického posouzení konkrétního navrhovaného území podle § 11 odst. 3 resp. 4 ZOZE, jehož výsledky spolu s výsledky vyhodnocení vlivů na životní prostředí (SEA/VVURÚ, Příloha 5 k Z2 ÚRP) byly zapracovány do návrhu Změny č. 2 ÚRP; oblasti, u nichž autorizované osoby identifikovaly významné negativní nebo kumulativní vlivy, byly ze Z2 ÚRP vyloučeny (odůvodnění Z2 ÚRP, odst. 32). Zpracování VVURÚ odpovídá obsahem i strukturou požadavkům přílohy č. 4 stavebního zákona; jde o hodnocení na úrovni koncepce, nikoli na úrovni konkrétních záměrů, a tomu odpovídá i míra podrobnosti použitých podkladů. Problematika krajinného rázu byla posuzována v rámci VVURÚ, a to jak z hlediska navrhovaného souboru akceleračních oblastí jako celku, tak pro jednotlivé oblasti v kartách akceleračních oblastí (viz příloha č. 2 vyhodnocení vlivů). Vliv na krajinný ráz byl jedním z

Poř. č.	Připomínkové místo	Číslo jednací	Článek	AO	Připomínka	Vyhodnocení
					I při dodržení zákonných limitů a norem bude docházet k dlouhodobému zatíženi hlukem, vibracemi, vizuálními, světelnými a stroboskopickými efekty, což bude mít negativní vliv na kvalitu života, pohodu bydlení a zdraví mé rodiny. 4) Kumulace oblastí Na malé území jsou naplánovány/kumulovány 3 velké akcelerační oblasti. Místní část Jamartice má být ,,až sevřena" mezi dvě akcelerační oblasti. Dojde tak k souběhu a negativní vliv bude o to navýšen. 5) Ohroženi životního prostředí Rotující lopatky větrných elektráren mohou být nebezpečné pro okolní faunu, zejména ptactvo. Infrazvuk může být pro mnoho zvěře nebezpečným. Není dosud vyloučen negativní vliv větrných elektráren na podnebí a klima. 6) Nedostatečné informace Ve zveřejněných dokumentech není dostatečně zohledněn celkový dopad na krajinný ráz a hodnoty území, vliv na kvalitu života a zdraví obyvatel a rekreační využití území, a chybí posouzení kumulativních' vlivů na životní prostředí. Domnívám se, že návrh není v souladu s principy udržitelného rozvoje a nepřiměřeně zatíží obyvatele našeho regionu. Závěr: **Navrhuji zcela zrušit bez náhrady akcelerační oblasti AOV42, AOV52 a AOV102.**	důvodů, proč bylo 16 původně uvažovaných akceleračních oblastí z návrhu zcela vypuštěno, a u 48 ze zbývajících 80 oblastí pro VTE byl snížen limit maximální výšky větrných elektráren. Záměry v akcelerační oblasti podléhají posouzení vlivů dle § 11 ZOZE v rámci jednotného environmentálního stanoviska; Konkrétní záměry se nadále povolují v souladu se stavebním zákonem za podmínek stanovených v územním opatření. Do územního opatření u akcelerační oblasti pro VTE je zapracována podmínka zpracování hlukové studie a minimalizace shadow flicker efektu. Ustanovení obecně závazných právních předpisů týkajících se hlukové zátěže nejsou uplatněním Změny č. 2 ÚRP porušena.
1638.	Smažíková Jana	MMR-35812-2026-81	99czze	AOV80	Věc: **PŘIPOMÍNKA K NÁVRHU ZMĚNY Č. 2 ÚZEMNÍHO ROZVOJOVÉHO PLÁNU ČR (§ 97 zák. č. 283/2021 Sb., stavební zákon)** **PŘIPOMÍNKY K VYHODNOCENÍ VLIVŮ NÁVRHU ZMĚNY Č. 2 ÚZEMNÍHO ROZVOJOVÉHO PLÁNU NA UDRŽITELNÝ ROZVOJ ÚZEMÍ** **PŘIPOMÍNKY K NÁVRHŮM JEDNOTLIVÝCH ÚZEMNÍCH OPATŘENÍ K AKCELERAČNÍM OBLASTEM VYMEZENÝM V NÁVRHU ZMĚNY Č. 2 ÚZEMNÍHO ROZVOJOVÉHO PLÁNU** **I. Úvod** V souladu s možností uplatnit připomínky k návrhu Změny č. 2 Územního rozvojového plánu ČR (ÚRP ČR), podávám připomínku k vymezení akcelerační oblasti pro rozvoj výroby energie z větrné energie a rozvoj výroby energie z energie slunečního záření. **Vymezení území dotčeného připomínkami: Ústecký kraj - Ležky,** Územní opatření k akcelerační zóně **AOV80 Ležky** a současně na širší území, které může být navrženým řešením přímo či nepřímo ovlivněno. **Připomínku podávám:** jako osoba, která může být dotčena dopady návrhů z hlediska krajiny, životního prostředí a kvality života. Jedná se o území s významnými krajinnými, přírodními a obytnými hodnotami, které nejsou návrhem dostatečně respektovány. Dopad návrhu na mou osobu spočívá v tom, že dojde k zásadnímu omezení našeho ,,obyčejného" harmonického života a pobytu v přírodě, která se změní na technickou zónu. Obávám se zničení přírody, která je nezbytná pro vývoj a život člověka. Považuji za důležitou ochranu vzácného ptactva a nesouhlasím se zabíjením chráněných ale i běžných druhů ptáků v této oblasti, kteří se zde vyskytují (ke kterému dojde, jako např. Německo -počet ptactva je znatelně snížen). Dále se obávám o své zdraví, o svoji bezpečnost a prokazatelné vlivy na psychiku obyvatel, kteří budou s těmito důsledky konfrontováni.	**Akceptováno částečně.** Podatelka nesouhlasí s vymezením AOV80 Ležky, poukazuje na blízkost Evropsky významné lokality Petrohrad a Přírodního parku Jesenicko, ohrožení migračních tras velkých savců v důsledku kumulace s dálnicí D6, nepřiměřené fragmentace krajiny a dopady na chráněné druhy ptáků. Uplatňuje rovněž námitky vůči zdravotním a psychickým dopadům na obyvatele a zpochybňuje efektivitu větrných elektráren jako technologie. Vymezení akcelerační oblasti AOV80 Ležky bylo provedeno na základě řádného posouzení a identifikované vlivy byly zohledněny v návrhu Změny č. 2 ÚRP. Vymezení akcelerační oblasti proběhlo na základě biologického posouzení konkrétního navrhovaného území podle § 11 odst. 3 resp. 4 ZOZE, jehož výsledky spolu s výsledky vyhodnocení vlivů na životní prostředí (SEA/VVURÚ, Příloha 5 k Z2 ÚRP) byly zapracovány do návrhu Změny č. 2 ÚRP; oblasti, u nichž autorizované osoby identifikovaly významné negativní nebo kumulativní vlivy, byly ze Z2 ÚRP vyloučeny (odůvodnění Z2 ÚRP, odst. 32). Zpracování VVURÚ odpovídá obsahem i strukturou požadavkům přílohy č. 4 stavebního zákona; jde o hodnocení na úrovni koncepce, nikoli na úrovni konkrétních záměrů, a tomu odpovídá i míra podrobnosti použitých podkladů. Vyhodnocení vlivů na lokality soustavy Natura 2000 bylo provedeno v souladu s § 45i zákona č. 114/1992

Poř. č.	Připomínkové místo	Číslo jednací	Článek	AO	Připomínka	Vyhodnocení
					V blízkosti navrhované AOV80 (2 km JV) se nachází Evropsky významná lokalita Petrohrad, kdy nebyly dostatečně posouzeny vlivy na tuto lokalitu a navržená zmírňující opatření nepředstavují dostatečnou ochranu pro tuto lokalitu. Vyhlášením AOV80 (nejen té) dojde k narušení migračních tras zvěře, především velkých savců -stávající migrační trasy, se kterými se v současné době pracuje, jsou značně ovlivněny výstavbou dálnice D6 a další prvek v krajině značně omezí pohyb zvěře. Umístěním AOV80 dojde k další fragmentaci krajiny, která se stává pro zvířata neprůchodnou a dojde tak k ohrožení rovnovážného stavu v krajině. Pouze 3 km JV od navrhované AOV80 se nachází Přírodní park Jesenicko, kde hlavním předmětem ochrany je krajinný ráz a celkově krajinářsky hodnotné území. Tento park a předmět jeho ochrany bude umístěním a následnou výstavbou větrných elektráren významně narušen. S návrhem týkajícím se Územního opatření k **AOV80 nesouhlasím** z výše uvedených důvodů a požaduji jeho **vyřazení nebo zásadní přepracování**, neboť vykazuje závažné nedostatky z hlediska zákonnosti, ochrany životního prostředí i dopadů na obyvatele v dané oblasti. V případě, že bude AOV80 ponecháno, požaduji jasné stanovení odpovědnosti za škody na Životním prostředí a lidském zdraví. **II. Zákonnost a nesoulad s právními předpisy ČR** **1) Rozpor se zákonem č. 500/2004 Sb., správní řád** • § 3 – nebyl zjištěn stav bez důvodných pochybností • § 68 – nedostatečné odůvodnění Návrh **je nepřezkoumatelný**, protože neobsahuje konkrétní podklady pro dané území. **2) Rozpor se zákonem č. 100/2001 Sb. (EIA/SEA),** chybí posouzení: • kumulativních vlivů • variantního řešení • konkrétních dopadů na území, pro jednotlivá území nebyly provedeny řádné biologické monitoringy Dokumentace SEA **je neúplná a věcně nedostatečná.** **3) Rozpor se zákonem č. 114/1992 Sb. (ochrana přírody a krajiny)** • ohrožení krajinného rázu (§ 12) • narušení ekologické stability • zásah do biotopů a migračních tras **4) Rozpor se stavebním zákonem** • § 18 a § 19 – ochrana hodnot území • požadavek na udržitelný rozvoj Návrh představuje industrializaci volné krajiny **bez dostatečného odůvodnění**. **III. Nesoulad s právem Evropské unie** **1) Směrnice o ptácích (2009/147/ES) a o stanovištích (92/43/EHS)** • nelze vyloučit negativní vliv na chráněné druhy • chybí dostatečné biologické podklady **Rozpor** s požadavkem vyloučení významného vlivu. **2) Směrnice EIA (2011/92/EU)**	Sb. jako součást VVURÚ a odpovídá požadavkům čl. 6 směrnice o stanovištích. Problematika krajinného rázu byla posuzována v rámci VVURÚ, a to jak z hlediska navrhovaného souboru akceleračních oblastí jako celku, tak pro jednotlivé oblasti v kartách akceleračních oblastí (viz příloha č. 2 vyhodnocení vlivů). Vliv na krajinný ráz byl jedním z důvodů, proč bylo 16 původně uvažovaných akceleračních oblastí z návrhu zcela vypuštěno, a u 48 ze zbývajících 80 oblastí pro VTE byl snížen limit maximální výšky větrných elektráren. Záměry v akcelerační oblasti podléhají posouzení vlivů dle § 11 ZOZE v rámci jednotného environmentálního stanoviska; Konkrétní záměry se nadále povolují v souladu se stavebním zákonem za podmínek stanovených v územním opatření. Ustanovení § 4 odst. 3 ZOZE ve spojení s čl. 15c směrnice RED III stanoví typová území, která mají být při vymezování akceleračních oblastí upřednostněna (plochy narušené těžbou, brownfieldy, degradovaná půda, někdejší vojenské plochy); tato ustanovení nevylučují vymezení akcelerační oblasti na jiných plochách. Vymezení akceleračních oblastí pro VTE výhradně na degradovaných nebo brownfieldových plochách nebylo s ohledem na prostorové nároky technologie větrných elektráren proveditelné. Do územního opatření u akcelerační oblasti pro VTE je zapracována podmínka zpracování hlukové studie a minimalizace shadow flicker efektu. Ustanovení obecně závazných právních předpisů týkajících se hlukové zátěže nejsou uplatněním Změny č. 2 ÚRP porušena. Zadání Změny č. 2 ÚRP schválené vládou ČR nepožadovalo variantní řešení. Vlivy návrhu, včetně kumulativních vlivů, byly posouzeny na úrovni koncepce v rámci VVURÚ. Proběhlo hodnocení nulové varianty (platné znění ÚRP) vůči navrhované variantě (Změna č. 2 Akcelerační oblast AOV80 – Ležky byla na základě výsledků biologického posouzení a připomínek dotčených orgánů zmenšena.

Poř. č.	Připomínkové místo	Číslo jednací	Článek	AO	Připomínka	Vyhodnocení
					• nedostatečné zapojení veřejnosti • nedostatečné vyhodnocení vlivů **3) Směrnice RED III (2023/2413)** nebyla doložena priorita využití: • zastavěných ploch • brownfieldů • technicky narušených území Vymezení ve volné krajině je v **rozporu s principem minimalizace dopadů.** **4) Princip předběžné opatrnosti (čl. 191 SFEU)** Politika Unie v oblasti životního prostředí přispívá k sledování následujících cílů: • zachování, ochrana a zlepšování kvality životního prostředí, • ochrana lidského zdraví, • uvážlivé a racionální využívání přírodních zdrojů, **5) Evropská úmluva o krajině (European Landscape Convention), ETS No. 176** • nedostatečná ochrana krajiny jako základní složky životního prostředí • ignorování charakteru území • nedostatečné zapojení veřejnosti do rozhodování o zásazích do krajiny **6) Aarhuská úmluva (Convention on Access to Information, Public Participation in Decision-making and Access to Justice in Environmental Matters), 1998** • omezení práva veřejnosti na informace • omezení účasti veřejnosti na rozhodovacích procesech (pouze formální zapojení) • omezení práva veřejnosti na přístup k právní ochraně v záležitostech životního prostředí **<u>IV. Nedostatky SEA a podkladů</u>** • absence terénních biologických průzkumů • práce pouze s mapovými podklady (nedostatečné) • chybí reálná data o výskytu druhů • variantní řešení • posouzení vlivu na zdraví Bez těchto podkladů **nelze učinit kvalifikovaný závěr**. **<u>V. Narušení krajiny a životního prostředí</u>** Navržené řešení povede k: • zásadní změně krajinného rázu • narušení horizontů a dálkových pohledů • vzniku bariér v krajině • narušení ekologické konektivity • znehodnocení zemědělské půdy • zničení migračních tras živočichů Výška staveb (200 m a vyšší) **znamená nadregionální dopad**. **<u>VI. Dopady na obyvatele</u>** Návrh nedostatečně řeší negativní vliv na: • hluk a nízkofrekvenční hluk • stroboskopický efekt • světelné zatížení • kvalitu bydlení • hodnotu nemovitostí Dopady na obyvatele představuji silná zdravotní rizika, která jsou na základě mnohých studií již	

Poř. č.	Připomínkové místo	Číslo jednací	Článek	AO	Připomínka	Vyhodnocení
					prokázána. Dokumentace těchto vlivů není vůbec zahrnuta a člověk a jeho životní prostor je nedostatečně respektován a už vůbec ne chráněn. Tyto **vlivy nejsou řádně vyhodnoceny a podceněny.** **<u>VII. Kumulativní a systémové dopady</u>** Není řešeno: • souběžné působení více projektů • celkové zatížení území • únosnost krajiny Hrozí **nevratná degradace území**. **<u>VIII. Absence variantního řešení</u>** Není doloženo, že byly posuzovány jiné lokality a méně konfliktní varianty, jedná se o porušení základního principu plánování. Nebyla rovněž posouzena tzv. nulová varianta (varianta 0), tedy stav území před realizací záměru, což znemožňuje objektivní hodnocení dopadů. **<u>IX. Hlavní požadavek</u>** Požaduji: 1) **Vyřazení výše uvedené akcelerační oblasti z návrhu** nebo 2) Zároveň (pro případ, že nebude tomuto požadavku vyhověno) **požaduji, aby návrh změny č. 2 ÚRP ČR nebyl v této části schválen a byl vrácen k zásadnímu přepracování**, a to zejména po doplnění: • posouzení vlivu na lokality Natura 2000 dle čl. 6 odst. 3 směrnice 92/43/EHS • dostatečný biologický průzkumu odpovídající metodikám MŽP v různých ročních obdobích • hodnocení vlivu na populace netopýrů • posouzení kumulativních vlivů v širším území • hodnocení dopadů na krajinný ráz • hodnocení dopadů na využití nemovitostí vlastníků v dosahu navrhovaných 500 m od obytné zástavby a přímý dopad vymezení AO na výkon vlastnických práv těchto vlastníků, včetně uvedení metodiky, podle které se určuje vzdálenost od zastavěného území • zdůvodnění nevyužití brownfieldů a narušených území uvedených v Národní databázi brownfieldů Do doby doplnění těchto podkladů nelze území považovat za způsobilé pro vymezení akcelerační oblasti. Podané připomínky jsou blanketní, podatel si vymezuje právo připomínky doplnit ve lhůtě 15 dnů ode dne veřejného projednání. **<u>XI. Závěr</u>** Návrh v předložené podobě není dostatečně odůvodněný, není podložen odbornými daty, je v rozporu s právními předpisy ČR i EU a může mít závažné dopady na krajinu, životní prostředí i obyvatele, proto požaduji především vyřazení Územního opatření k AOV80 z návrhu Změny č. 2 Územního rozvojového plánu ČR. Žádám též o zásadní vyřešení rozporu mezi návrhem změny č. 2 Územního rozvojového plánu ČR a realizaci větrných elektráren ve volné i obydlené krajině a její již mnoha studiemi prokázanou škodlivostí pro přírodu a lidi zde žijící. Technologii větrných elektráren považuji za nebezpečnou, život ohrožující, zásadně narušující bezpečnost okolního prostoru. Zařízení jsou neefektivní, agresivní a silně destruktivní - s definitivním dopadem zničené přírody pro další generace. **Návrh je dle mého názoru v rozporu s ústavou České republiky.** Pro případ, že tomuto požadavku nebude vyhověno, požaduji zásadní přepracování Návrhu Změny č. 2 ÚRP CR tak, aby byl v souladu s právními předpisy a byly řádně vyhodnoceny jeho dopady. Žádám, aby tato	

Poř. č.	Připomínkové místo	Číslo jednací	Článek	AO	Připomínka	Vyhodnocení
					připomínka byla řádně vypořádána v souladu se zákonem a aby bylo uvedeno konkrétní odůvodnění přijatého řešení.	
1639.	MARO OFFICE s.r.o.	MMR-35815-2026-81	99cx, 99cy	AOV44, AOV45	Věc: **Připomínka k návrhu Změny č. 2 Územního rozvojového plánu ČR k vymezení akcelerační oblasti AOV44 Litochovice a AOV 45 Bušanovice** **PŘIPOMÍNKY K VYHODNOCENÍ VLIVŮ NÁVRHU ZMĚNY Č. 2 ÚZEMNÍHO ROZVOJOVÉHO PLÁNU NA UDRŽITELNÝ ROZVOJ ÚZEMÍ** **PŘIPOMÍNKY K NÁVRHŮM JEDNOTLIVÝCH ÚZEMNÍCH OPATŘENÍ K AKCELERAČNÍM OBLASTEM VYMEZENÝM V NÁVRHU ZMĚNY Č. 2 ÚZEMNÍHO ROZVOJOVÉHO PLÁNU** Podávám tímto připomínku k návrhu Změny č. 2 Územního rozvojového plánu ČR, konkrétně k vymezení akcelerační oblasti AOV44 Litochovice a AOV45 Bušanovice. S navrženým vymezením zásadně nesouhlasím, neboť je v rozporu s požadavky na ochranu životního prostředí, krajiny a veřejného zdraví a vykazuje závažné nedostatky v odůvodnění i v procesu jeho přípravy. Na základě níže uvedených důvodů a zjištěných nedostatků podávám tuto připomínku. **I. Zásadní procesní a metodické nedostatky** • **Nedostatečné odůvodnění a nepřezkoumatelnost** Klíčové parametry návrhu (počet věží, jejich rozmístění a instalovaný výkon) jsou stanoveny pouze na základě expertního odhadu bez konkrétních projektových podkladů. Takový postup znemožňuje reálné posouzení dopadů a činí návrh nepřezkoumatelným. • **Absence variantního řešení** Návrh neobsahuje vyhodnocení variant ani odůvodnění výběru dané lokality z hlediska minimalizace dopadů na životní prostředí. Není posouzeno umístění v méně konfliktních lokalitách, využití brownfieldů a alternativní řešení. To je v rozporu s principy územního plánování i judikaturou správních soudů. • **Porušení principu předběžné opatrnosti** Návrh připouští existenci významných střetů (chráněné druhy, migrační koridory), které nejsou eliminovány, ale pouze zmírňovány následnými podmínkami. Takový postup je v rozporu s principem předběžné opatrnosti. **II. Vodní režim a klimatické dopady** Návrh nedostatečně posuzuje dopady na vodní režim a mikroklimatické podmínky v území. Realizace větrných elektráren a související infrastruktury (zpevněné plochy, přístupové komunikace, základy staveb) vede k: • omezení přirozené infiltrace srážkové vody do půdy • změně odtokových poměrů v území • narušení retenční schopnosti krajiny • zvýšení rizika lokálního vysychání půdy a krajiny Stanovené minimální odstupy od vodních toků (např. 8 m) nereflektují skutečný rozsah možných hydrologických dopadů. Současně není vyhodnocen vliv na mikroklima krajiny, zejména ve vztahu k zadržování vody, proudění vzduchu a celkové stabilitě krajinného prostředí. Zhutnění i samotná výstavba VTE může zasáhnout prameny, spodní vody, porušit prostupnost půd a jednotlivých vrstev půdního profilu. V kontextu probíhající klimatické změny je přitom ochrana vodního režimu a schopnosti krajiny zadržovat vodu zásadním veřejným zájmem.	**Akceptováno částečně.** Společnost MARO OFFICE s.r.o. namítá nepřezkoumatelnost návrhu, absenci variantního řešení, porušení principu předběžné opatrnosti, ohrožení vodního režimu a spodních vod, nedostatečně vyhodnocená bezpečnostní rizika (odlet ledu, požár VTE), zdravotní dopady (flicker efekt) a rozsáhlé právní rozpory s Ústavou ČR, Listinou základních práv a svobod a dalšími předpisy. Návrh Změny č. 2 ÚRP obstojí: vymezení akceleračních oblastí AOV44 Litochovice a AOV45 Bušanovice je podloženo biologickým posouzením i vyhodnocením vlivů na životní prostředí a je v souladu s platným právním rámcem. Vymezení akcelerační oblasti proběhlo na základě biologického posouzení konkrétního navrhovaného území podle § 11 odst. 3 resp. 4 ZOZE, jehož výsledky spolu s výsledky vyhodnocení vlivů na životní prostředí (SEA/VVURÚ, Příloha 5 k Z2 ÚRP) byly zapracovány do návrhu Změny č. 2 ÚRP; oblasti, u nichž autorizované osoby identifikovaly významné negativní nebo kumulativní vlivy, byly ze Z2 ÚRP vyloučeny (odůvodnění Z2 ÚRP, odst. 32). Zpracování VVURÚ odpovídá obsahem i strukturou požadavkům přílohy č. 4 stavebního zákona; jde o hodnocení na úrovni koncepce, nikoli na úrovni konkrétních záměrů, a tomu odpovídá i míra podrobnosti použitých podkladů. Záměry v akcelerační oblasti podléhají posouzení vlivů dle § 11 ZOZE v rámci jednotného environmentálního stanoviska; Konkrétní záměry se nadále povolují v souladu se stavebním zákonem za podmínek stanovených v územním opatření. Ustanovení § 4 odst. 3 ZOZE ve spojení s čl. 15c směrnice RED III stanoví typová území, která mají být při vymezování akceleračních oblastí upřednostněna (plochy narušené těžbou, brownfieldy, degradovaná půda, někdejší vojenské plochy); tato ustanovení nevylučují vymezení akcelerační oblasti na jiných plochách. Vymezení akceleračních oblastí pro VTE výhradně na degradovaných nebo brownfieldových plochách nebylo s ohledem na prostorové nároky technologie větrných elektráren proveditelné. Do územního opatření u akcelerační oblasti pro VTE je zapracována podmínka zpracování hlukové studie a minimalizace shadow flicker efektu. Ustanovení obecně závazných právních předpisů týkajících se hlukové zátěže nejsou uplatněním Změny č. 2 ÚRP porušena. Celostátní územní plánování je výkonem státní správy a jeho výstupy nepodléhají schválení orgány územní

Poř. č.	Připomínkové místo	Číslo jednací	Článek	AO	Připomínka	Vyhodnocení
					V naší obci není vybudován veřejný vodovod ani vodojem a náš dům je plně závislý na vodě ze soukromé studny. Mám proto vážné obavy, že realizace větrných elektráren a s ní spojené hlubinné zásahy do podloží, stavební práce, zhutnění půdy a změny hydrogeologických poměrů mohou negativně ovlivnit spodní vody, prameny i vydatnost studní v okolí. V případě poklesu nebo ztráty vody ve studni by došlo k zásadnímu omezení možnosti užívání domu k běžnému bydlení. Voda je nezbytná pro základní životní potřeby – hygienu, vaření, praní, splachování, vytápění i celkové fungování domácnosti. Dům bez zajištěného zdroje vody se stává prakticky neobyvatelným a zároveň výrazně ztrácí svou hodnotu. Současně upozorňuji, že v případě narušení nebo ztráty spodních vod není možné tuto situaci jednoduše ani okamžitě řešit. V dotčeném území často neexistuje alternativní zdroj vody ani možnost rychlého napojení na veřejný vodovod. Obnovení spodních vod může být dlouhodobé nebo i nevratné a případné náhradní řešení by pro vlastníky znamenalo vysoké finanční náklady a zásadní zásah do kvality života. **III. Kumulativní a synergické dopady** Zcela chybí vyhodnocení kumulativních dopadů: • nejsou vyhodnoceny kumulativní dopady více větrných elektráren v území • dochází ke sčítání negativních vlivů (hluk, vizuální zátěž, zásahy do krajiny) • kumulace může mít zásadní vliv na kvalitu života, který jednotlivé posouzení nepostihuje Tyto skutečnosti představují zásadní nedostatek návrhu, neboť dopady na obyvatelstvo nejsou posouzeny komplexně. Hrozí nevratná degradace území. Region se tak z venkovského pohorského prostoru stane zónou obklíčenou desítkami VTE, což bude mít vliv na atraktivitu krajiny Šumavského podhůří. **IV. Technická a bezpečnostní rizika** Není dostatečně řešeno: • **riziko odletu ledu** z rotoru v zimním období (ohrožení osob, dopravy a majetku v okolí) • **riziko zásahu bleskem** a následného poškození zařízení nebo vzniku požáru • **riziko požáru** technologických částí (např. generátor, kabeláž, transformátory), který je obtížně zvládnutelný zásahovými složkami vzhledem k výšce zařízení a omezené dostupnosti • **riziko pádu částí konstrukce** nebo jejich uvolnění při extrémních povětrnostních podmínkách • **sekundární dopady havárií** (šíření požáru do krajiny, kontaminace půdy a vody provozními kapalinami) Uvedená rizika nejsou v návrhu dostatečně vyhodnocena, zejména ve vztahu k blízkosti obydlí, komunikací a využívané krajiny. Současně není jasně stanoveno, kdo nese odpovědnost za případné škody na zdraví, majetku a životním prostředí. Ministerstvo vnitra – generální ředitelství HZS ČR ve svém oficiálním vyjádření ze dne 6. 2. 2026 potvrdilo, že v České republice dosud neexistuje komplexní právní ani metodická úprava požární bezpečnosti větrných elektráren. Současně uvedlo, že nejsou stanoveny konkrétní minimální odstupové vzdálenosti těchto staveb od lesních porostů či obytné zástavby z hlediska požárního rizika a že zásah jednotek požární ochrany je v případě požáru VTE převážně pouze defenzivní. Tato skutečnost potvrzuje, že stát dosud nemá komplexně řešenou požární bezpečnost těchto staveb, přestože jsou navrhovány ve stále větším rozsahu, často v blízkosti lesních porostů, chráněných území, zemědělské krajiny či obytné zástavby. Z tohoto důvodu považujeme za nezbytné důsledné individuální posouzení požárních a bezpečnostních rizik v rámci procesu EIA a navazujících řízení.	samosprávy; ústavou zaručená práva obcí na samosprávu ve vlastních záležitostech tím nejsou dotčena. Zadání Změny č. 2 ÚRP schválené vládou ČR nepožadovalo variantní řešení. Vlivy návrhu, včetně kumulativních vlivů, byly posouzeny na úrovni koncepce v rámci VVURÚ. Proběhlo hodnocení nulové varianty (platné znění ÚRP) vůči navrhované variantě (Změna č. 2 Poznámka: Akcelerační oblast AOV44 – Litochovice byla na základě výsledků biologického posouzení a připomínek dotčených orgánů zmenšena. Akcelerační oblast AOV45 – Bušanovice byla zmenšena.

Poř. č.	Připomínkové místo	Číslo jednací	Článek	AO	Připomínka	Vyhodnocení
					Ministerstvo dopravy ve svém vyjádření č. j. MD-22459/2026-940/3 připustilo, že v ČR neexistuje samostatná metodika pro posuzování vlivu VTE na bezpečnost silničního provozu a označilo tuto oblast za metodickou mezeru a současně připustilo existenci odborně diskutovaných vizuálních a percepčních vlivů (vizuální distrakce, stínové efekty, noční překážkové osvětlení). Ministerstvo dopravy připustilo existenci identifikovatelných bezpečnostních rizik spojených s VTE, například odletu ledu, havárií nebo odletu částí stavby. **V. Dopady na obyvatelstvo** Hodnocení vlivů na obytné prostředí je redukováno na splnění limitů. Není řešeno: • reálné zatížení hlukem a jeho dlouhodobé působení na kvalitu života • stroboskopický efekt (blikání stínů) • změna charakteru bydlení a okolní krajiny • možný pokles hodnoty nemovitostí Navržená vzdálenost pouhých 0,5 km od obytné zástavby dotčených sídel je z hlediska ochrany zdraví obyvatel naprosto nedostatečná. Hustota obydlení a blízkost jednotlivých sídel nese obrovské riziko obtěžování stroboskopickým efektem a hlukem. Nikdo nezkoumal, jakým způsobem se bude zvuk produkovaný vrtulemi šířit v členitém podhorském terénu. Realizace projektů v akcelerační zóně by vedla k nenávratnému zásahu do stávajících vymezených prvků ÚSES a poškodila by nejvýznamnější hodnoty zdejší krajiny. Za neméně závažný a nepřípustný považuji rovněž zásah do kvality bydlení a života nás obyvatel. Další závažnou obavou je možný vliv provozu větrných elektráren na zdravotní stav obyvatel, zejména osob citlivých na dlouhodobé působení hluku, vibrací, infrazvuku nebo světelných efektů (stroboskopický efekt vržených stínů). V navrhované akcelerační zóně **AOV44 Litochovice a AOV45 Bušanovice** nebo v její bezprostřední blízkosti žijí také osoby s neurologickými a neurovývojovými obtížemi, zejména lidé trpící epilepsií či poruchami autistického spektra. U těchto osob mohou opakované světelné podněty (flicker efekt vyvolávající riziko epileptického záchvatu), změny prostředí, vibrace nebo dlouhodobý hluk vyvolávat zvýšený stres, psychickou nepohodu, vážné poruchy spánku, úzkosti nebo celkové zhoršení zdravotního stavu. Považuji za nezbytné, aby v rámci vyhodnocení vlivů na životní prostředí a veřejné zdraví (SEA) byl před případným vymezením těchto zón důsledně, nezávisle a komplexně posouzen dopad těchto staveb na zdraví konkrétních obyvatel žijících v dotčeném území. **VI. Rozpor s právními předpisy ČR a EU** **1. Rozpor s právními předpisy ČR** Návrh není v souladu zejména se: • **zákonem č. 114/1992 Sb.,** o ochraně přírody a krajiny, neboť připouští zásahy do území s výskytem zvláště chráněných druhů a prvků ÚSES bez jejich dostatečné ochrany • **zákonem č. 100/2001 Sb.,** o posuzování vlivů na životní prostředí, neboť neobsahuje dostatečné vyhodnocení všech vlivů, zejména kumulativních a synergických • zákonem č. 334/1992 Sb., o ochraně zemědělského půdního fondu, neboť nedostatečně chrání půdy vysoké bonity • **stavebním zákonem (zákon č. 283/2021 Sb.),** neboť návrh nerespektuje cíle územního plánování, zejména ochranu hodnot území a vyvážený rozvoj Realizací větrných elektráren dále dochází ve vztahu k samosprávám, k účastníkům daných správních řízení včetně obcí a měst a objektivně vůči všem přímo i nepřímo dotčeným občanům naší země, k porušení těchto ustanovení: 1. Ústavního zákona č. 1/1993 Sb., tj. Ústavy České republiky, v těchto částech	

Poř. č.	Připomínkové místo	Číslo jednací	Článek	AO	Připomínka	Vyhodnocení
					• a) **Porušení Čl. 7**: Stát dbá o šetrné využívání přírodních zdrojů a ochranu přírodního bohatství b) **Porušení Čl. 8**: Zaručuje se samospráva územních samosprávných celků **Porušení Čl. 101**, odst. 1: Obec je samostatně spravována zastupitelem 2. Ústavního zákona č. 2/1993 Sb. Ve znění ústavního zákona č. 162/1998 Sb. a ústavního zákona č. 295/2021 Sb., Listina základních práv a svobod • **Porušení Čl. 4**, odst. 3: Zákonná omezení základních práv a svobod musí platit stejně pro všechny případy, které splňují stanovené podmínky. Porušení Čl. 4, odst. 4: Při používání ustanovení o mezích základních práv a svobod musí být šetřeno jejich podstaty a smyslu. Taková omezení nesmějí být zneužívána k jiným účelům, než pro které byla stanovena. • **Porušení Čl. 6**, odst. 1: Každý má právo na život. **Porušení Čl. 11**, odst. 1: Každý má právo vlastnit majetek. Vlastnické právo všech poplatníků má stejný zákonný obsah a ochranu. **Porušení Čl. 11**, odst. 3: Vlastnictví zavazuje. Nesmí být zneužito na újmu práv druhých anebo v rozporu se zákonem chráněnými obecnými zájmy. Jeho výkon nesmí poškozovat lidské zdraví, přírodu a životní prostředí nad míru stanovenou zákonem. • **Porušení Čl. 12**, odst. 1, věta první: Obydlí je nedotknutelné. **2. Rozpor s právem Evropské unie – směrnice RED III** Směrnice **Evropského parlamentu a Rady (EU) 2023/2413 (tzv. RED III)** stanoví podmínky pro urychlení rozvoje obnovitelných zdrojů energie, avšak současně vyžaduje: • aby akcelerační oblasti byly vymezovány v územích s nižšími environmentálními konflikty • aby byly vyloučeny významné dopady na životní prostředí a biodiverzitu • aby byl respektován princip předcházení škodám (do no significant harm) **V předloženém návrhu však:** • dochází k vymezení oblasti i **přes prokazatelné střety s ochranou přírody** (chráněné druhy, migrační koridory) • **nejsou vyloučeny významné dopady**, ale pouze částečně zmírňovány • nejsou dostatečně **vyhodnoceny kumulativní vlivy** Z těchto důvodů návrh nesplňuje podmínky stanovené směrnicí RED III pro vymezování akceleračních oblastí. **3. Princip předběžné opatrnosti** Postup, kdy jsou známé střety s ochranou přírody řešeny až následnými podmínkami, **je v rozporu s principem předběžné opatrnosti**, který je zakotven v právu EU i v českém právním řádu. Z výše uvedených důvodů je návrh v rozporu s právními předpisy a nemůže být v této podobě schválen. **<u>VII. Závěr a požadavek</u>** Z předloženého návrhu i jeho odůvodnění vyplývá, že **dotčené území vykazuje významné střety s ochranou přírody, krajiny, vodního režimu i kvality života obyvatel.** Tyto střety nejsou odstraněny, ale pouze částečně zmírňovány navrženými podmínkami, jejichž účinnost není dostatečně prokázána. Návrh současně nevychází z dostatečně konkrétních podkladů, **neobsahuje vyhodnocení variant řešení a postrádá posouzení kumulativních dopadů.** V kombinaci **s nedostatečným řešením bezpečnostních rizik a nejasným vymezením odpovědnosti za případné škody** tak představuje nepřiměřený zásah do území.	

Poř. č.	Připomínkové místo	Číslo jednací	Článek	AO	Připomínka	Vyhodnocení
					Takto koncipovaný návrh je v rozporu s principem předběžné opatrnosti i se základními cíli územního plánování, proto **požaduji vyloučení akcelerační oblasti AOV44 Litochovice a AOV45 Bušanovice** z návrhu Změny č. 2 Územního rozvojového plánu ČR.	
1640.	Přecechtělová Anna	MMR-35816-2026-81	99czzs	AOV98	**PŘIPOMÍNKA K NÁVRHU ZMĚNY Č. 2 ÚZEMNÍHO ROZVOJOVÉHO PLÁNU ČR (§ 97 zák. č. 283/2021 Sb., stavební zákon)** **PŘIPOMÍNKY K VYHODNOCENÍ VLIVŮ NÁVRHU ZMĚNY Č. 2 ÚZEMNÍHO ROZVOJOVÉHO PLÁNU NA UDRŽITELNÝ ROZVOJ ÚZEMÍ** **PŘIPOMÍNKY K NÁVRHŮM JEDNOTLIVÝCH ÚZEMNÍCH OPATŘENÍ K AKCELERAČNÍM OBLASTEM VYMEZENÝM V NÁVRHU ZMĚNY Č. 2 ÚZEMNÍHO ROZVOJOVÉHO PLÁNU** **I. Úvod** V souladu s možnosti uplatnit připomínky k návrhu Změny č. 2 Územního rozvojového plánu ČR (ÚRP ČR) podávám připomínku k vymezení akcelerační oblasti pro rozvoj výroby energie z větrné energie a rozvoj výroby energie z energie slunečního záření. **Vymezeni území dotčeného připomínkami**: obec Dřínov katastrální území 633101 kraj Zlínský Územní opatřeni k **AOV98** a současně na širší území, které může být navrženým řešením přímo či nepřímo ovlivněno. Připomínku podávám: • jako osoba žijící v dotčeném území • jako vlastník nemovitosti v dotčeném území • jako osoba, která může být dotčena dopady návrhu (např. z hlediska krajiny, životního prostředí či kvality života) Jedná se o území s významnými krajinnými, přírodními a obytnými hodnotami, které nejsou návrhem dostatečně respektovány. Dopad návrhu na mou osobu spočívá v tom, že: **BODY UVEDENÉ VÝŠE** S návrhem týkajícím se Územního opatřeni k **AOV98 nesouhlasím a požaduji jeho vyřazení nebo zásadní přepracování, neboť vykazuje závažné nedostatky** z hlediska zákonnosti, ochrany životního prostředí i dopadů na obyvatele v dané oblasti. **II. Zákonnost a nesoulad s právními předpisy ČR** **1) Rozpor se zákonem č. 500/2004 Sb., správní řád** > § 3 - nebyl zjištěn stav bez důvodných pochybnosti > § 68 - nedostatečné odůvodněni Návrh **je nepřezkoumatelný**, protože neobsahuje konkrétní podklady pro dané území. **2) Rozpor se zákonem č. 100/2001 sb. (EIA/SEA),** chybí posouzení: > kumulativních vlivů > variantního řešeni > konkrétních dopadů na území Dokumentace SEA **je neúplná a věcně nedostatečná.** **3) Rozpor se zákonem č. 114/1992 sb. (ochrana přírody a krajiny)** > ohroženi krajinného rázu (§ 12) > narušeni ekologické stability	**Akceptováno.** Akcelerační oblast AOV98 – Tetětice byla vypuštěna.

Poř. č.	Připomínkové místo	Číslo jednací	Článek	AO	Připomínka	Vyhodnocení
					> zásah do biotopů a migračních tras **<u>4) Rozpor se stavebním zákonem</u>** > § 18 a § 19 - ochrana hodnot území > požadavek na udržitelný rozvoj Návrh představuje industrializaci volné krajiny **bez dostatečného odůvodnění.** **<u>III. Nesoulad s právem Evropské unie</u>** **I) Směrnice o ptácích (2009/147/ES) a o stanovištích (92/43/EHS)** > nelze vyloučit negativní vliv na chráněné druhy > chybí dostatečné biologické podklady **Rozpor** s požadavkem vyloučeni významného vlivu. **2) Směrnice EIA (2011/92/EU)** > nedostatečné zapojeni veřejnosti > nedostatečné vyhodnocení vlivů **3) Směrnice RED III (2023/2413)** nebyla doložena priorita využití: > zastavěných ploch > brownfieldů > technicky narušených území Vymezení ve volné krajině je v **rozporu s principem minimalizace dopadů.** **4) Princip předběžné opatrnosti (Čl. 191 SFEU)** Politika Unie v oblasti životního prostředí přispívá k sledování následujících cílů: > zachování, ochrana a zlepšování kvality životního prostředí > ochrana lidského zdraví, > uvážlivé a racionální využíváni přírodních zdrojů, **5) Evropská úmluva o krajině (European Landscape Convention), ETS No. 176** > nedostatečná ochrana krajiny jako základní složky životního prostředí > ignorováni charakteru území > nedostatečné zapojení veřejnosti do rozhodování o zásazích do krajiny **6) Aarhuská úmluva (Convention on Access to Information, Public Participation in Decision-making and Access to Justice in Environmental Matters), 1998** > omezení práva veřejnosti na informace > omezení účasti veřejnosti na rozhodovacích procesech (pouze formální zapojení) > omezení práva veřejnosti na přistup k právní ochraně v záležitostech životního prostředí **IV. Nedostatky SEA a podkladů:** > absence terénních biologických průzkumů > práce pouze s mapovými podklady (nedostatečné) > chybí reálná data o výskytu druhů > variantní řešení > posouzení vlivu na zdraví Bez těchto podkladů **nelze učinit kvalifikovaný závěr.**	

Poř. č.	Připomínkové místo	Číslo jednací	Článek	AO	Připomínka	Vyhodnocení
					<u>V. Narušení krajiny a životního prostředí</u> Navržené řešení povede k: • zásadní změně krajinného rázu • narušeni horizontů a dálkových pohledů • vzniku bariér v krajině • narušení ekologické konektivity • znehodnoceni zemědělské půdy • zničení migračních tras živočichů výška staveb (180 m a vyšší) **znamená nadregionální dopad.** **<u>VI. Dopady na obyvatele</u>** Návrh nedostatečně řeší negativní vliv na: • hluk a nízkofrekvenční hluk • stroboskopický efekt • světelné zatížení • kvalitu bydlení • hodnotu nemovitostí Tyto **vlivy nejsou řádně vyhodnoceny.** **<u>VII. Kumulativní a systémové dopady</u>** Není řešeno: • souběžné působeni vice projektu • celkové zatíženi území • únosnost krajiny Hrozí **nevratná degradace území.** **<u>VIII. Absence variantního řešení</u>** Není doloženo, že byly posuzovány jiné lokality a méně konfliktní varianty, jedná se o porušení základního principu plánováni. Nebyla rovněž posouzena tzv. nulová varianta (varianta O), tedy stav území před realizaci záměru, což znemožňuje objektivní hodnocení dopadů. **<u>IX. Vyloučení EIA a nedostatečné posouzení vlivů</u>** Navržené vymezení akceleračních oblasti má zásadní dopad i z hlediska následného povolování záměrů, neboť v těchto oblastech dochází k omezeni, resp. vyloučení standardního posuzování vlivů na životní prostředí (EIA). O To vyšší nároky musí být kladeny na kvalitu, úplnost a konkrétnost podkladu a vyhodnocení vlivů na životní prostředí již na úrovni tohoto návrhu, neboť územní opatřeni dle ZOZE nemůže plnohodnotně nahradit individuální posouzení konkrétních záměrů. Předložený návrh však tyto požadavky nenaplňuje, zejména postrádá dostatečné vyhodnocení konkrétních lokálních dopadů kumulativních vlivů více záměrů v území a jejich dopadů na krajinný ráz, obytné prostředí a veřejné zdraví. **<u>X. Hlavní požadavek</u>** Navrhuji: I) **Vyřazeni výše uvedené akcelerační oblasti z návrhu**	

Poř. č.	Připomínkové místo	Číslo jednací	Článek	AO	Připomínka	Vyhodnocení
					Nebo 2) Zároveň (pro případ, že nebude tomuto požadavku vyhověno) **požaduji, aby návrh změny č. 2 ÚRP ČR nebyl v této části schválen a byl vrácen k zásadnímu přepracování**, a to zejména po doplnění: · posouzeni vlivu na lokality Natura 2000 dle ČI. 6 odst. 3 směrnice 92/43/EHS · dostatečný biologický průzkumu odpovídající metodikám MŽP v různých ročních obdobích · hodnoceni vlivu na populace netopýrů · posouzeni kumulativních vlivů v širším území · hodnoceni dopadů na krajinný ráz · hodnocení dopadů na využiti nemovitostí vlastníků v dosahu navrhovaných 500 m od obytné zástavby a přímý dopad vymezeni AO na výkon vlastnických práv těchto vlastníků, včetně uvedení metodiky, podle které se určuje vzdálenost od zastavěného území · zdůvodnění nevyužití brownfieldů a narušených území uvedených v Národní databázi Brownfieldů. Do doby doplněni těchto podkladů nelze území považovat za způsobilé pro vymezení akcelerační oblasti. Podané připomínky jsou blanketní, podatel si vymezuje právo připomínky doplnit ve lhůtě 15 dnů ode dne veřejného projednáni. **XI. Závěr** Návrh v předložené podobě není dostatečně odůvodněný, není podložen odbornými daty, je v rozporu s právními předpisy ČR i EU a může mít závažné dopady na krajinu, životní prostředí i obyvatele, proto požaduji vyřazení Územního opatření k AOV98 z Návrhu Změny č. 2 Územního rozvojového plánu ČR. Pro případ, že tomuto požadavku nebude vyhověno, požaduji zásadní přepracování Návrhu Změny č. 2 URP ČR tak, aby byl v souladu s právními předpisy a byly řádně vyhodnoceny jeho dopady. Žádám, aby tato připomínka byla řádně vypořádána v souladu se zákonem a aby bylo uvedeno konkrétní odůvodnění přijatého řešení.	
1641.	Palíšek Josef	MMR-35818-2026-81	99czzs	AOV98	**PŘIPOMÍNKA K NÁVRHU ZMĚNY Č. 2 ÚZEMNÍHO ROZVOJOVÉHO PLÁNU ČR (§ 97 zák. č. 283/2021 Sb., stavební zákon)** **PŘIPOMÍNKY K VYHODNOCENÍ VLIVŮ NÁVRHU ZMĚNY Č. 2 ÚZEMNÍHO ROZVOJOVÉHO PLÁNU NA UDRŽITELNÝ ROZVOJ ÚZEMÍ** **PŘIPOMÍNKY K NÁVRHŮM JEDNOTLIVÝCH ÚZEMNÍCH OPATŘENÍ K AKCELERAČNÍM OBLASTEM VYMEZENÝM V NÁVRHU ZMĚNY Č. 2 ÚZEMNÍHO ROZVOJOVÉHO PLÁNU** **I. Úvod** V souladu s možnosti uplatnit připomínky k návrhu Změny č. 2 Územního rozvojového plánu ČR (ÚRP ČR) podávám připomínku k vymezení akcelerační oblasti pro rozvoj výroby energie z větrné energie a rozvoj výroby energie z energie slunečního záření. **Vymezeni území dotčeného připomínkami**: obec Dřínov katastrální území 633101 kraj Zlínský Územní opatřeni k **AOV98** a současně na širší území, které může být navrženým řešením přímo či nepřímo ovlivněno. Připomínku podávám: • jako osoba žijící v dotčeném území Jedná se o území s významnými krajinnými, přírodními a obytnými hodnotami, které nejsou návrhem dostatečně respektovány. Dopad návrhu na mou osobu spočívá v tom, že: **VIZ VÝŠE**	**Akceptováno.** Akcelerační oblast AOV98 – Tetětice byla vypuštěna.

Poř. č.	Připomínkové místo	Číslo jednací	Článek	AO	Připomínka	Vyhodnocení
					S návrhem týkajícím se Územního opatřeni k **AOV98 nesouhlasím a požaduji jeho vyřazení nebo zásadní přepracování, neboť vykazuje závažné nedostatky** z hlediska zákonnosti, ochrany životního prostředí i dopadů na obyvatele v dané oblasti. **<u>II. Zákonnost a nesoulad s právními předpisy ČR</u>** **1) Rozpor se zákonem č. 500/2004 Sb., správní řád** > § 3 - nebyl zjištěn stav bez důvodných pochybnosti > § 68 - nedostatečné odůvodněni Návrh **je nepřezkoumatelný**, protože neobsahuje konkrétní podklady pro dané území. **<u>2) Rozpor se zákonem č. 100/2001 sb. (EIA/SEA),</u>** chybí posouzení: > kumulativních vlivů > variantního řešeni > konkrétních dopadů na území Dokumentace SEA **je neúplná a věcně nedostatečná.** **<u>3) Rozpor se zákonem č. 114/1992 sb. (ochrana přírody a krajiny)</u>** > ohroženi krajinného rázu (§ 12) > narušeni ekologické stability > zásah do biotopů a migračních tras **<u>4) Rozpor se stavebním zákonem</u>** > § 18 a § 19 - ochrana hodnot území > požadavek na udržitelný rozvoj Návrh představuje industrializaci volné krajiny **bez dostatečného odůvodnění.** **<u>III. Nesoulad s právem Evropské unie</u>** **I) Směrnice o ptácích (2009/147/ES) a o stanovištích (92/43/EHS)** > nelze vyloučit negativní vliv na chráněné druhy > chybí dostatečné biologické podklady **Rozpor** s požadavkem vyloučeni významného vlivu. **2) Směrnice EIA (2011/92/EU)** > nedostatečné zapojeni veřejnosti > nedostatečné vyhodnocení vlivů **3) Směrnice RED III (2023/2413)** nebyla doložena priorita využití: > zastavěných ploch > brownfieldů > technicky narušených území Vymezení ve volné krajině je v **rozporu s principem minimalizace dopadů.** **4) Princip předběžné opatrnosti (Čl. 191 SFEU)** Politika Unie v oblasti životního prostředí přispívá k sledování následujících cílů: > zachování, ochrana a zlepšování kvality životního prostředí > ochrana lidského zdraví, > uvážlivé a racionální využíváni přírodních zdrojů,	

Poř. č.	Připomínkové místo	Číslo jednací	Článek	AO	Připomínka	Vyhodnocení
					5) Evropská úmluva o krajině (European Landscape Convention), ETS No. 176 > nedostatečná ochrana krajiny jako základní složky životního prostředí > ignorováni charakteru území > nedostatečné zapojení veřejnosti do rozhodování o zásazích do krajiny **6) Aarhuská úmluva (Convention on Access to Information, Public Participation in Decision-making and Access to Justice in Environmental Matters), 1998** > omezení práva veřejnosti na informace > omezení účasti veřejnosti na rozhodovacích procesech (pouze formální zapojení) > omezení práva veřejnosti na přistup k právní ochraně v záležitostech životního prostředí **IV. Nedostatky SEA a podkladů:** > absence terénních biologických průzkumů > práce pouze s mapovými podklady (nedostatečné) > chybí reálná data o výskytu druhů > variantní řešení > posouzení vlivu na zdraví Bez těchto podkladů **nelze učinit kvalifikovaný závěr.** **<u>V. Narušení krajiny a životního prostředí</u>** Navržené řešení povede k: • zásadní změně krajinného rázu • narušeni horizontů a dálkových pohledů • vzniku bariér v krajině • narušení ekologické konektivity • znehodnoceni zemědělské půdy • zničení migračních tras živočichů výška staveb (180 m a vyšší) **znamená nadregionální dopad.** **<u>VI. Dopady na obyvatele</u>** Návrh nedostatečně řeší negativní vliv na: • hluk a nízkofrekvenční hluk • stroboskopický efekt • světelné zatížení • kvalitu bydlení • hodnotu nemovitostí Tyto **vlivy nejsou řádně vyhodnoceny.** **<u>VII. Kumulativní a systémové dopady</u>** Není řešeno: • souběžné působeni vice projektu • celkové zatíženi území • únosnost krajiny Hrozí **nevratná degradace území.** **<u>VIII. Absence variantního řešení</u>**	

Poř. č.	Připomínkové místo	Číslo jednací	Článek	AO	Připomínka	Vyhodnocení
					Není doloženo, že byly posuzovány jiné lokality a méně konfliktní varianty, jedná se o porušení základního principu plánováni. Nebyla rovněž posouzena tzv. nulová varianta (varianta O), tedy stav území před realizaci záměru, což znemožňuje objektivní hodnocení dopadů. **IX. Vyloučení EIA a nedostatečné posouzení vlivů** Navržené vymezení akceleračních oblasti má zásadní dopad i z hlediska následného povolování záměrů, neboť v těchto oblastech dochází k omezeni, resp. vyloučení standardního posuzování vlivů na životní prostředí (EIA). O To vyšší nároky musí být kladeny na kvalitu, úplnost a konkrétnost podkladu a vyhodnocení vlivů na životní prostředí již na úrovni tohoto návrhu, neboť územní opatřeni dle ZOZE nemůže plnohodnotně nahradit individuální posouzení konkrétních záměrů. Předložený návrh však tyto požadavky nenaplňuje, zejména postrádá dostatečné vyhodnocení konkrétních lokálních dopadů kumulativních vlivů více záměrů v území a jejich dopadů na krajinný ráz, obytné prostředí a veřejné zdraví. **X. Hlavní požadavek** Navrhuji: I) **Vyřazeni výše uvedené akcelerační oblasti z návrhu** Nebo 2) Zároveň (pro případ, že nebude tomuto požadavku vyhověno) **požaduji, aby návrh změny č. 2 ÚRP ČR nebyl v této části schválen a byl vrácen k zásadnímu přepracováni**, a to zejména po doplnění: · posouzeni vlivu na lokality Natura 2000 dle ČI. 6 odst. 3 směrnice 92/43/EHS · dostatečný biologický průzkumu odpovídající metodikám MŽP v různých ročních obdobích · hodnoceni vlivu na populace netopýrů · posouzeni kumulativních vlivů v širším území · hodnoceni dopadů na krajinný ráz · hodnocení dopadů na využiti nemovitostí vlastníků v dosahu navrhovaných 500 m od obytné zástavby a přímý dopad vymezeni AO na výkon vlastnických práv těchto vlastníků, včetně uvedení metodiky, podle které se určuje vzdálenost od zastavěného území · zdůvodnění nevyužití brownfieldů a narušených území uvedených v Národní databázi Brownfieldů. Do doby doplněni těchto podkladů nelze území považovat za způsobilé pro vymezení akcelerační oblasti. Podané připomínky jsou blanketní, podatel si vymezuje právo připomínky doplnit ve lhůtě 15 dnů ode dne veřejného projednáni. **XI. Závěr** Návrh v předložené podobě není dostatečně odůvodněný, není podložen odbornými daty, je v rozporu s právními předpisy ČR i EU a může mít závažné dopady na krajinu, životní prostředí i obyvatele, proto požaduji vyřazení Územního opatření k AOV98 z Návrhu Změny č. 2 Územního rozvojového plánu ČR. Pro případ, že tomuto požadavku nebude vyhověno, požaduji zásadní přepracování Návrhu Změny č. 2 URP ČR tak, aby byl v souladu s právními předpisy a byly řádně vyhodnoceny jeho dopady. Žádám, aby tato připomínka byla řádně vypořádána v souladu se zákonem a aby bylo uvedeno konkrétní odůvodnění přijatého řešení.	

Poř. č.	Připomínkové místo	Číslo jednací	Článek	AO	Připomínka	Vyhodnocení
1642.	Obec Štěnovický Borek	MMR-35821-2026-81	99cze, 99czp, 99czq	AOV51, AOV62, AOV63	**Připomínky k návrhu Změny č. 2 Územního rozvojového plánu a s tím související dokumentace a k návrhu Územního opatření pro akcelerační oblast AOV62 Střížovice, včetně k této přilehlých AOV 51 Řenče a AOV 63 Únětice** Vážení, Obec Štěnovický Borek tímto **podává připomínky** k návrhu Změny č. 2 Územního rozvojového plánu, k Vyhodnocení vlivů návrhu Změny č. 2 Územního rozvojového plánu na udržitelný rozvoj území a k návrhu Územního opatření pro akcelerační oblast AOV62 Střížovice. Tyto připomínky se týkají navržené akcelerační oblasti s názvem AOV62 Střížovice na správním území obce Štěnovický Borek a jejího dotčeného okolí, která zásadním způsobem pohledově, ekologicky a funkčně ovlivňuje krajinu. Obec Štěnovický Borek zásadně **nesouhlasí** se zařazením vymezené části správního území, konkrétně katastrálního území Nebílovský Borek a Štěnovický Borek do akcelerační oblasti **AOV62 Střížovice** a nesouhlasí ani s návrhem s tím spojených územních opatření. Obec Štěnovický Borek rovněž **nesouhlasí** s vymezením akceleračních oblastí **AOV51 Řenče a AOV63 Únětice**, které jsou vzájemně v těsné blízkosti s AOV 62 Střížovice. **1.** **Připomínky k návrhu změny č. 2 územního rozvojového plánu** K této části návrhu rozporujeme následující body • rozpor s dlouhodobou strategií územního řešení obce Štěnovický Borek v návaznosti na platný Územní plán, který nepovoluje v dané lokalitě umisťovat zařízení a stavby, které sníží kvalitu životního prostředí, zejména z hlediska hladiny hluku, vibrací, čistoty ovzduší, vod a půdy, emisí a pachů, a naruší propustnost území pro obyvatele a migrační propustnost místní fauny. Navrhované řešení je tedy zcela v rozporu s touto podmínkou a ani se s touto podmínkou nikterak nevypořádává. Současně namítáme, že stát nemůže bez konkrétního a přezkoumatelného odůvodnění tuto podmínku prolomit, • významný negativní zásah do místní krajiny, jejího rázu a obrazu, navrhovaná oblast AOV62 Střížovice významným způsobem narušuje dálkové pohledy, horizonty, které jsou jedinečné a součástí místní identity, současně narušuje krajinný ráz neopodstatněným zásahem a umístěním větrných elektráren na území obce Štěnovický Borek. Krajinný ráz je chráněn zákonem č. 114/1992 Sb. V předložené dokumentaci chybí zcela vizualizace a hodnocení pro krajinu. Stavby výšky nad 200m zásadně mění charakter krajiny a je tedy na místě detailněji vyhodnotit tento vliv na konkrétní oblast, • nedostatečné odůvodnění zásahu do katastrálního území obce Štěnovický Borek a Nebílovský Borek - návrh obecně a povrchně zdůvodňuje vhodnost území pro umístění akcelerační zóny, což z hlediska tak závažného rozhodnutí o zásahu do území obce musí být přesvědčivé, prověřitelné a řádně zdůvodněné, proč tato lokalita je vhodná, nezbytná, proč nelze případně veřejný zájem naplnit jinde v jiných lokalitách s menším zásahem do krajiny a života místních obyvatel. V návrhu není ani zdůvodnění proč veřejný zájem umístění tohoto území nepřevýší dopad na život v obci, • absence vyhodnocení vlivu na historické a kulturní hodnoty území a jeho okolí, přestože jsou v návrhu výslovně uvedené informace ochrany pohledově exponovaných národních kulturních památek, zejména zámku Kozel a hradiště Hůrka. Již tato skutečnost dokládá vysokou citlivost území. V takovémto území je nutné tedy zdržet se kroků směřujících k narušení tohoto vlivu. Tato opatření by měla být uplatněna i na krajinné hodnoty v blízkém okolí. Z tohoto důvodu je obec přesvědčena o nevhodnosti umístění akcelerační oblasti v tomto území, • absence vyhodnocení vlivu na přírodní hodnoty a migrační koridory, samotný návrh AOV62 Střížovice konkretizuje a nalézá cenné biotopy, výskyt chráněných druhů cévnatých rostlin a plazů, migrační	**Akceptováno částečně.** Obec Štěnovický Borek nesouhlasí se zařazením svého území do AOV62 Střížovice a přilehlých AOV51 Řenče a AOV63 Únětice, přičemž namítá zejména konflikt s platným územním plánem obce, nedostatečné odůvodnění výběru lokality místo méně konfliktních alternativ, nedostatečné zohlednění vlivů na kulturní dědictví (zámek Kozel, hradiště Hůrka), střety s ÚSES a chráněnými druhy, nedodržení odstupové vzdálenosti od zástavby (osada Džbánek), zastaralost podkladů SEA, absenci vizualizace krajinných dopadů a požaduje společné vyhodnocení kumulativních vlivů AOV51, AOV62 a AOV63 jako propojeného souboru. Akcelerační oblasti AOV51 Řenče a AOV62 Střížovice byly po posouzení všech podkladů ponechány v návrhu Z2 ÚRP, neboť na jejich území nebyly identifikovány překážky, které by znemožňovaly jejich vymezení. Akcelerační oblast AOV63 Únětice byla vypuštěna. Vymezení akcelerační oblasti proběhlo na základě biologického posouzení konkrétního navrhovaného území podle § 11 odst. 3 resp. 4 ZOZE, jehož výsledky spolu s výsledky vyhodnocení vlivů na životní prostředí (SEA/VVURÚ, Příloha 5 k Z2 ÚRP) byly zapracovány do návrhu Změny č. 2 ÚRP; oblasti, u nichž autorizované osoby identifikovaly významné negativní nebo kumulativní vlivy, byly ze Z2 ÚRP vyloučeny (odůvodnění Z2 ÚRP, odst. 32). Zpracování VVURÚ odpovídá obsahem i strukturou požadavkům přílohy č. 4 stavebního zákona; jde o hodnocení na úrovni koncepce, nikoli na úrovni konkrétních záměrů, a tomu odpovídá i míra podrobnosti použitých podkladů. Problematika krajinného rázu byla posuzována v rámci VVURÚ, a to jak z hlediska navrhovaného souboru akceleračních oblastí jako celku, tak pro jednotlivé oblasti v kartách akceleračních oblastí (viz příloha č. 2 vyhodnocení vlivů). Vliv na krajinný ráz byl jedním z důvodů, proč bylo 16 původně uvažovaných akceleračních oblastí z návrhu zcela vypuštěno, a u 48 ze zbývajících 80 oblastí pro VTE byl snížen limit maximální výšky větrných elektráren. Záměry v akcelerační oblasti podléhají posouzení vlivů dle § 11 ZOZE v rámci jednotného environmentálního stanoviska; Konkrétní záměry se nadále povolují v souladu se stavebním zákonem za podmínek stanovených v územním opatření. Do územního opatření u akcelerační oblasti pro VTE je zapracována podmínka zpracování hlukové studie a minimalizace shadow flicker efektu. Ustanovení obecně závazných právních předpisů týkajících se hlukové zátěže nejsou uplatněním Změny č. 2 ÚRP porušena. Celostátní územní plánování je výkonem státní správy a jeho výstupy nepodléhají schválení orgány územní

Poř. č.	Připomínkové místo	Číslo jednací	Článek	AO	Připomínka	Vyhodnocení
					koridor biotopu vybraných zvláště chráněných druhů velkých savců, skladebné části ÚSES, významné krajinné prvky a vlivy na zvláště chráněné druhy ptáků, hmyzu a letouny. Současně poukazuje na střety s nadregionálními biokoridory, regionálními biocentry, konkrétně nadregionálního biokoridoru K105 regionálními biocentry Radyně a Prusiny, či lokálních biocenter Kordán K105/024 a Džbánek K105/025. Pokud je dané území zatíženo vícero střety je nutné tyto zohlednit a dané území pro akcelerační oblast zcela vyřadit, • nedostatečné odůvodnění dopadů na kvalitu života a zdraví obyvatel obce Štěnovický Borek a její místní části, neboť tento samotný návrh významným způsobem ovlivní kvalitu života a zdraví obyvatel, užívání krajiny pro rekreační a každodenní běžnou činnost, hlukovou zátěž a světlené a stroboskopické účinky na občany, či v neposlední řadě znehodnocení hodnoty území. Dotčené území je již zatíženo místní těžbou granitu. Samotný návrh nedodržuje ani deklarované vzdálenosti umístění hranice akcelerační oblasti 500 m od zastavěné obytné plochy, neboť na správním území obce je tato hranice ve více případech kratší, zejména je kritická vzdálenost od zastavěné obytné plochy osady Džbáne, která je do 100 metrů /viz. přiložená situace umístění hranice AOV62 Střížovice/. Tedy obec má za to, že umístěním akcelerační oblasti dle předložené varianty bude významným způsobem ohrožovat život a zdraví obyvatel. Infrazvuk a nízkofrekvenční hluk způsobují prokazatelné zdravotní obtíže. Pokud dokumentace odkazuje pouze na standardní akustické limity bez hodnocení nízkofrekvenční složky, je posouzení neúplné. Je zcela zásadní a rozhodující z tohoto důvodu vyřadit obec Štěnovický Borek z navržené akcelerační oblasti AOV62 Střížovice, • znehodnocení hodnoty a cen pozemků, nemovitostí, výrazné snížení rekreačních příležitostí a s tím související rozvoj pracovních příležitostí a doprovodných služeb v dané lokalitě, • absence řádného a přezkoumatelného zdůvodnění, proč byly zvoleny právě tyto oblasti a proč nebyly zvoleny jiné lokality s menšími dopady na sídelní, krajinné a přírodní hodnoty. S ohledem na skutečnost, že jde o zásah v rámci celé ČR, musí být tyto aspekty doplněny a řádně odůvodněny, • vymezení akceleračních oblastí na nadřazené úrovni může významně oslabit reálnou vyjednávací a rozhodovací pozici obce. Je zcela zásadní zachování co nejširšího skutečného vlivu samospráv na budoucí rozhodování o využití území. Vymezení akceleračních oblastí v kombinaci s navazujícími územními opatřeními výrazně předurčuje rámec budoucího povolování a zužuje prostor pro plnohodnotné individuální posouzení konkrétních záměrů v navazujících řízeních. Z výše uvedených identifikovaných nesouladů je zcela zřejmé, že území obce Štěnovický Borek není vhodné pro vymezení akcelerační oblasti. **2.** **Připomínky k Vyhodnocení vlivů na udržitelný rozvoj území a SEA** V této části rozporujeme velmi strohé hodnocení vlivů bez toho, aby se detailněji zaměřil na jednotlivé oblasti a plochy, zejména na navrženou akcelerační zónu AOV 62 Střížovice ve vztahu k obci Štěnovický Borek. Požadujeme detailnější rozbor a vyhodnocení konkrétně na naše správní území ve všech bodech dopadů, tedy krajinu, historické hodnoty, kvalitu života a životní prostředí a v neposlední řadě dopady na zdraví občanů. Skutečnosti uváděné ve vyhodnocení jsou obecné, pracují s historickými daty nikoliv s aktuálním stavem na území obce Štěnovický Borek. Na základě tohoto nelze relevantně posoudit vliv na přírodu. Vyhodnocení vlivů i odůvodnění návrhu svým způsobem odkládá vyřešení střetů vymezených akceleračních ploch do budoucích řízení a územních opatření. Považujeme toto zdůvodnění za nepřípustný odklad důležité a zásadní části hodnocení vlivů do územního opatření. Právě v této prvotní fázi hodnocení je nutné se řádně vypořádat se všemi střety a negativními vlivy na konkrétní území. Závěry a průzkumy jsou zastaralé, nezohledňují současný stav. Za tímto účelem je nutné přehodnotit závěr o přijatelnosti AOV 62 Střížovice. **3.** **Připomínky k návrhu územního opatření pro AOV62 Střížovice**	samosprávy; ústavou zaručená práva obcí na samosprávu ve vlastních záležitostech tím nejsou dotčena. Zadání Změny č. 2 ÚRP schválené vládou ČR nepožadovalo variantní řešení. Vlivy návrhu, včetně kumulativních vlivů, byly posouzeny na úrovni koncepce v rámci VVURÚ. Proběhlo hodnocení nulové varianty (platné znění ÚRP) vůči navrhované variantě (Změna č. 2 Akcelerační oblast AOV62 – Střížovice byla zmenšena.

Poř. č.	Připomínkové místo	Číslo jednací	Článek	AO	Připomínka	Vyhodnocení
					V této části obec nesouhlasí s tvrzením, že střety s krajinnými, přírodními a sídelními hodnotami lze řešit jen podmínkami a zmírňujícími opatřeními, kdy s ohledem na důležitost takového rozhodnutí spíše na území obce Štěnovický Borek převažuje důvod toto z akcelerační oblasti AOV 62 Střížovice vyřadit. Pokud má územní opatření zůstat projednáváno, musí být podmínky konkrétní, přezkoumatelné a vynutitelné. Nestačí obecné odkazy na ochranu přírody, krajiny či kulturních hodnot bez přesného vymezení limitů, zákazů, odstupů, výškových omezení, režimu provozu a monitoringu tedy zejména musí být splněny tyto následující podmínky : • přesné vyloučení všech částí území s pohledovým a krajinářským vlivem na nejcitlivější veduty a horizonty, • jednoznačné vyloučení umístění stožárů v pohledově exponovaných částech území a v dostatečné vzdálenosti od obytných ploch, • přísné výškové limity, • podrobný a opakovaný biologický monitoring před povolením i za provozu, • omezení provozu podle výsledků biologických průzkumů, • přezkoumatelný mechanismus pro zastavení provozu při prokázaných negativních dopadech, • přísné vyhodnocení negativních vlivů a zohlednění hluku, stroboskopického efektu na veřejné zdraví. Z hlediska hodnocení těchto podmínek je zcela zjevné, že vymezení akcelerační oblasti AOV62 Střížovice je nepřijatelné. **4.** **Připomínky ke kumulativním a přesahovým dopadům AOV51 Řenče, AOV62 Střížovice a AOV63 Únětice** Obec Štěnovický Borek podává námitku, že návrh Změny č. 2 Územního rozvojového plánu a související návrhy územních opatření posuzují akcelerační oblasti AOV51 Řenče, AOV62 Střížovice a AOV63 Únětice jako samostatné a oddělené lokality, přestože se nacházejí ve vzájemné územní blízkosti a jejich dopady se projevují ve společném krajinném a ekologickém prostoru. Jedná se o území silně exponované osídlením, tvořenou nejen městy a obcemi s různým počtem obyvatel, ale i samostatnými sídelními částmi, zejména širokou sítí rekreačních oblastí. Nejedná se tedy o řídce obydlenou oblast či prostor technicky využívaný. Města i obce jsou v této lokalitě navzájem krajině, sociálně i dopravně provázány. V takovém území nelze dopady navržených akceleračních oblastí posuzovat izolovaně podle hranic jednotlivých katastrů. Větrné elektrárny by se zde staly výrazně vnímaným prvkem z více obcí současně a jejich vliv by se násobil v celém širším prostoru a to i s ohledem na zcela nepřiměřenou navrženou výškou těchto větrných elektráren.. V tomto případě je nutné provést společné vyhodnocení celkového dopadu těchto tří lokalit na krajinný ráz a obraz v jednotném prostoru tohoto území a současně kumulativní dopad na dálkové pohledy, veduty, horizonty a krajinné dominanty, kumulativní dopad na kvalitu života obyvatel dotčených obcí, zejména ve vztahu k vnímání krajiny, obytnému prostředí a rekreačnímu využívání území, kumulativní dopad na migrační prostupnost krajiny a ekologickou stabilitu území, včetně migračních koridorů velkých savců a vazeb na skladebné části ÚSES, kumulativní dopad na avifaunu a další chráněné druhy, zejména tam, kde podklady samy připouštějí výskyt citlivých nebo ohrožených druhů a potřebu následných zmírňujících opatření, kumulativní dopad na avifaunu a další chráněné druhy, zejména tam, kde podklady samy připouštějí výskyt citlivých nebo ohrožených druhů a potřebu následných zmírňujících opatření. Obec dále namítá, že z doložených podkladů k AOV51, AOV62 a AOV63 vyplývají u všech stejné nebo obdobné nedostatky v nedostatečném a roztříštěném odůvodnění výběru akceleračních oblastí, příliš vysoká míra střetů s veřejnými zájmy, přírodou a kvalitou života obyvatel, odklad zásadních rozhodnutí do navazujících řízení, či nedostatečně odůvodněného výběru uvedeného území pro umístění větrných elektráren. Obec proto namítá a vznáší požadavek doplnění posouzení o souhrnné a přezkoumatelné vyhodnocení kumulativních dopadů AOV51 Řenče, AOV62 Střížovice a AOV63 Únětice včetně přehodnocení vhodnosti území jako celku s ohledem na vzájemnou blízkost těchto tří navržených akceleračních oblastí a přehodnotil vhodnost těchto lokalit nejen samostatně, ale i jako vzájemně souvisejícího souboru	

<table>
<tr><th>Poř. č.</th><th>Připomínkové místo</th><th>Číslo jednací</th><th>Článek</th><th>AO</th><th>Připomínka</th><th>Vyhodnocení</th></tr>
<tr><td></td><td></td><td></td><td></td><td></td><td>větrných akceleračních oblastí. S ohledem na tyto skutečnosti je zcela zřejmé zcela vypustit tyto akcelerační oblasti z předloženého návrhu Změny č.2 Územního rozvojového plánu.
5.
Závěr

1. Obec Štěnovický Borek nesouhlasí s vymezením akcelerační oblasti AOV62 Střížovice na svém území. Jednotlivé námitky jsou výše podrobněji zdůvodněny. Rovněž nesouhlasí s vymezením akceleračních oblastí vzájemně si blízkých AOV51 Řenče a AOV63 Únětice.

2. Obec Štěnovický Borek v rámci řízení projednání a vyhodnocení návrhu Změny č.2 Územního rozvojového plánu požaduje:
• vyřadit akcelerační oblasti AOV51 Řenče, AOV62 Střížovice a AOV63 Únětice z návrhu Změny č.2 Územního rozvojového plánu
• zachovat vliv dotčených samospráv na rozhodování o budoucím využití území. Obec žádá o písemné vyrozumění, jak byly výše uvedené námitky v probíhajícím řízení posouzeny a vyhodnoceny.

Obec žádá o písemné vyrozumění, jak byly výše uvedené námitky v probíhajícím řízení posouzeny a vyhodnoceny.

Přílohy : 1. Výpis z usnesení zastupitelstva obce Štěnovický Borek ze dne 29.4.2026
2. Situace umístění hranice akcelerační oblasti AOV62 Střížovice od zastavěných obytných ploch</td><td></td></tr>
<tr><td>1643.</td><td>Smetková Marie</td><td>MMR-35823-2026-81</td><td>99cx, 99cy</td><td>AOV44, AOV45</td><td>Věc: <u>Připomínka k návrhu Změny č. 2 Územního rozvojového plánu ČR k vymezení akcelerační oblasti AOV44 Litochovice a AOV 45 Bušanovice</u>
<u>PŘIPOMÍNKY K VYHODNOCENÍ VLIVŮ NÁVRHU ZMĚNY Č. 2 ÚZEMNÍHO ROZVOJOVÉHO PLÁNU NA UDRŽITELNÝ ROZVOJ ÚZEMÍ</u>
<u>PŘIPOMÍNKY K NÁVRHŮM JEDNOTLIVÝCH ÚZEMNÍCH OPATŘENÍ K AKCELERAČNÍM OBLASTEM VYMEZENÝM V NÁVRHU ZMĚNY Č. 2 ÚZEMNÍHO ROZVOJOVÉHO PLÁNU</u>

Podávám tímto připomínku k návrhu Změny č. 2 Územního rozvojového plánu ČR, konkrétně k vymezení akcelerační oblasti AOV44 Litochovice a AOV45 Bušanovice. S navrženým vymezením zásadně nesouhlasím, neboť je v rozporu s požadavky na ochranu životního prostředí, krajiny a veřejného zdraví a vykazuje závažné nedostatky v odůvodnění i v procesu jeho přípravy. Na základě níže uvedených důvodů a zjištěných nedostatků podávám tuto připomínku.

<u>I. Zásadní procesní a metodické nedostatky</u>
• Nedostatečné odůvodnění a nepřezkoumatelnost
Klíčové parametry návrhu (počet věží, jejich rozmístění a instalovaný výkon) jsou stanoveny pouze na základě expertního odhadu bez konkrétních projektových podkladů. Takový postup znemožňuje reálné posouzení dopadů a činí návrh nepřezkoumatelným.
• Absence variantního řešení
Návrh neobsahuje vyhodnocení variant ani odůvodnění výběru dané lokality z hlediska minimalizace dopadů na životní prostředí. Není posouzeno umístění v méně konfliktních lokalitách, využití brownfieldů a alternativní řešení. To je v rozporu s principy územního plánování i judikaturou správních soudů.</td><td>Akceptováno.
Podatelka vznáší rozsáhlou připomínku k akceleračním oblastem AOV44 a AOV45, v níž namítá ohrožení konkrétních prvků ÚSES (regionální biokoridory, biocentra), výskyt zvláště chráněných druhů, ohrožení kulturních památek a pohledových os, nedostatečné hodnocení vlivů na vodní režim a zemědělskou půdu, technická a bezpečnostní rizika, zdravotní dopady flicker efektu a absenci komplexního posouzení kumulativních vlivů, jakož i četné právní rozpory s právem ČR i EU. Vymezení akceleračních oblastí AOV44 a AOV45 bylo provedeno v souladu s platnou právní úpravou a podloženo potřebnými odbornými podklady; připomínce nebylo vyhověno.
Vymezení akcelerační oblasti proběhlo na základě biologického posouzení konkrétního navrhovaného území podle § 11 odst. 3 resp. 4 ZOZE, jehož výsledky spolu s výsledky vyhodnocení vlivů na životní prostředí (SEA/VVURÚ, Příloha 5 k Z2 ÚRP) byly zapracovány do návrhu Změny č. 2 ÚRP; oblasti, u nichž autorizované osoby identifikovaly významné negativní nebo kumulativní vlivy, byly ze Z2 ÚRP vyloučeny (odůvodnění Z2 ÚRP, odst. 32). Zpracování VVURÚ odpovídá obsahem i strukturou požadavkům přílohy č. 4 stavebního zákona; jde o hodnocení na úrovni koncepce, nikoli na úrovni konkrétních záměrů, a tomu odpovídá i míra podrobnosti použitých podkladů.</td></tr>
</table>

Poř. č.	Připomínkové místo	Číslo jednací	Článek	AO	Připomínka	Vyhodnocení
					• **Porušení principu předběžné opatrnosti** Návrh připouští existenci významných střetů (chráněné druhy, migrační koridory), které nejsou eliminovány, ale pouze zmírňovány následnými podmínkami. Takový postup je v rozporu s principem předběžné opatrnosti. **<u>II. Nedostatky v oblasti ochrany přírody a krajiny</u>** **1. Zvláště chráněné druhy** V území byl prokázán nebo nelze vyloučit výskyt řady zvláště chráněných druhů ptáků, netopýrů a dalších živočichů (např. čáp bílý, motáci, orel mořský, výr velký). Navržená opatření jako je monitoring, vypínání turbín, odpuzovače, nepředstavují prevenci, ale pouze zmírnění dopadů. **2. Migrační koridory a fragmentace krajiny** Území zasahuje do migračního koridoru velkých savců (vlk, rys, los). Deklarované zachování prostupnosti neodpovídá realitě, neboť dochází k bariérovému efektu a k fragmentaci území **3. ÚSES** Návrh připouští zásahy do biokoridorů, což je v rozporu s jejich funkcí a může vést k narušení ekologické stability území. **4. Netopýři, hmyz a potravní řetězce** Ochrana je řešena až následným monitoringem, nikoli prevencí, což neodpovídá principům ochrany přírody. Střet s regionálními a lokálními biokoridory. V dotčeném území jsou vymezeny prvky ÚSES, a to regionální biokoridory (RBK) RBK70 Velká Kakada – Vrchy u Kuřiman, RBK81 Vrchy u Kuřiman – Manina, RBK86 Helfenburk – Vrchy u Kuřiman (RBK81), RBK89 Niva pod Volyní – Betaň, RBK95 Betaň – Manina, a regionální biocentra (RBC) RBC43 Betaň, RBC42 Manina a RBC74 Helfenburk. Tyto biokoridory a biocentra zajišťují biologickou ochranu stávajících stanovišť biotu v území, krajinotvornou ochranu celkového krajinného prostředí a zároveň ochranu stávající zeleně. Umístění větrných elektráren v těchto trasách vytvoří nepropustnou bariéru, což vede k izolaci biotopů a postupné degradaci místní biodiverzity. Ve vymezené oblasti Bošanovic se nachází oblast s typickými chráněnými lučními porosty. Oblast spadá do Šumavského podhůří- podcelek Bavorovská vrchovina-okrsek Husinecká vrchovina. V Bušanovicích je již instalována sluneční elektrárna FVE. Solární panely jsou rozmístěny na ploše 6000m2. Toto již je rozsáhlý zásah do dotčeného území. Nedaleko dotčeného území je významné hradiště Věnec. Akcelerační zóny mají být dle zákona 249/2025 Sb. (ZOZE) vymezeny tak, aby neměly významný dopad na životní prostředí. Průnik zóny s funkčními biokoridory a biocentry tento princip přímo porušuje. Ochrana ptactva: V případě větrných elektráren stávající biokoridory slouží jako hlavní tahy pro chráněné druhy ptáků, u kterých hrozí přímé riziko kolizí s rotory turbín. Samostatná výstavba přináší devastaci krajiny v důsledku dopravy tisíců tun materiálu po nevyhovujících komunikacích a tím pádem i stavby nutných příjezdových cest, kácení porostů kvůli napojení k elektrárnám a zhutnění půd kvůli nutnosti dopravit materiály na místo určení. Jedná se o tisíce tun a stovky automobilů a jeřábů. **<u>III. Krajinný ráz a vizuální dopady</u>** Hodnocení krajinného rázu je v návrhu nedostatečné a redukované převážně na technické parametry (výška, barevnost, povrchové úpravy), nikoli na skutečný dopad na charakter území jako celku. Navrhované větrné elektrárny o výšce až cca 250 m představují výrazně dominantní technické prvky, které zásadním způsobem mění měřítko, strukturu i vnímání krajiny. V důsledku jejich realizace dojde:	Problematika krajinného rázu byla posuzována v rámci VVURÚ, a to jak z hlediska navrhovaného souboru akceleračních oblastí jako celku, tak pro jednotlivé oblasti v kartách akceleračních oblastí (viz příloha č. 2 vyhodnocení vlivů). Vliv na krajinný ráz byl jedním z důvodů, proč bylo 16 původně uvažovaných akceleračních oblastí z návrhu zcela vypuštěno, a u 48 ze zbývajících 80 oblastí pro VTE byl snížen limit maximální výšky větrných elektráren. Záměry v akcelerační oblasti podléhají posouzení vlivů dle § 11 ZOZE v rámci jednotného environmentálního stanoviska; Konkrétní záměry se nadále povolují v souladu se stavebním zákonem za podmínek stanovených v územním opatření. Ustanovení § 4 odst. 3 ZOZE ve spojení s čl. 15c směrnice RED III stanoví typová území, která mají být při vymezování akceleračních oblastí upřednostněna (plochy narušené těžbou, brownfieldy, degradovaná půda, někdejší vojenské plochy); tato ustanovení nevylučují vymezení akcelerační oblasti na jiných plochách. Vymezení akceleračních oblastí pro VTE výhradně na degradovaných nebo brownfieldových plochách nebylo s ohledem na prostorové nároky technologie větrných elektráren proveditelné. Do územního opatření u akcelerační oblasti pro VTE je zapracována podmínka zpracování hlukové studie a minimalizace shadow flicker efektu. Ustanovení obecně závazných právních předpisů týkajících se hlukové zátěže nejsou uplatněním Změny č. 2 ÚRP porušena. Celostátní územní plánování je výkonem státní správy a jeho výstupy nepodléhají schválení orgány územní samosprávy; ústavou zaručená práva obcí na samosprávu ve vlastních záležitostech tím nejsou dotčena. Zadání Změny č. 2 ÚRP schválené vládou ČR nepožadovalo variantní řešení. Vlivy návrhu, včetně kumulativních vlivů, byly posouzeny na úrovni koncepce v rámci VVURÚ. Proběhlo hodnocení nulové varianty (platné znění ÚRP) vůči navrhované variantě (Změna č. 2 Akcelerační oblast AOV44 – Litochovice byla na základě výsledků biologického posouzení a připomínek dotčených orgánů zmenšena. Akcelerační oblast AOV45 – Bušanovice byla zmenšena.

Poř. č.	Připomínkové místo	Číslo jednací	Článek	AO	Připomínka	Vyhodnocení
					• k narušení harmonického měřítka krajiny a jejího vizuálního uspořádání • ke vzniku dominantních vertikálních prvků viditelných na velké vzdálenosti • ke ztrátě typického charakteru zemědělsky využívané a kulturní krajiny • k negativnímu ovlivnění pohledově exponovaných lokalit a sídel v okolí Současně není dostatečně vyhodnocen kumulativní vizuální efekt více větrných elektráren v území ani jejich interakce s dalšími stávajícími či plánovanými záměry. Hodnocení rovněž opomíjí vliv nočního osvětlení a světelných signalizačních prvků, které mohou významně narušit krajinný ráz zejména v nočních podmínkách. Krajinný ráz přitom představuje zákonem chráněnou hodnotu území a jeho ochrana nemůže být nahrazena pouze dílčími technickými opatřeními. Navržené řešení vede k faktické industrializaci krajiny, která je v rozporu s principy její ochrany a udržitelného rozvoje. Navržená lokalita se nachází v oblasti s mimořádně vysokou estetickou a harmonickou hodnotou podhorské krajiny Šumavského podhůří. Návrh Změny č. 2 ÚRP dále opomíjí bezprostřední dopady na nemovité kulturní památky v dotčených obcí (např. osada Dobrš u Čepřovic, poutní místo Dobrá Voda u Milejovic s křížovou cestou, historické jádro Hoštic a vizuální osy k zřícenině hradu Helfenburk. Instalace technologických celků by nenávratně poškodila krajinný ráz a biopotenciál daného území. Umožněním akceleračních oblastí, takto brutální zásah do dotčených míst, by krajinný ráz, který musíme chránit, na staletí zničil. **<u>IV. Vodní režim a klimatické dopady</u>** Návrh nedostatečně posuzuje dopady na vodní režim a mikroklimatické podmínky v území. Realizace větrných elektráren a související infrastruktury (zpevněné plochy, přístupové komunikace, základy staveb) vede k: • omezení přirozené infiltrace srážkové vody do půdy • změně odtokových poměrů v území • narušení retenční schopnosti krajiny • zvýšení rizika lokálního vysychání půdy a krajiny Stanovené minimální odstupy od vodních toků (např. 8 m) nereflektují skutečný rozsah možných hydrologických dopadů. Současně není vyhodnocen vliv na mikroklima krajiny, zejména ve vztahu k zadržování vody, proudění vzduchu a celkové stabilitě krajinného prostředí. Zhutnění i samotná výstavba VTE může zasáhnout prameny, spodní vody, porušit prostupnost půd a jednotlivých vrstev půdního profilu. V kontextu probíhající klimatické změny je přitom ochrana vodního režimu a schopnosti krajiny zadržovat vodu zásadním veřejným zájmem. V mnoha obcích dotčených návrhem navíc není vybudován veřejný vodovod a obyvatelé jsou závislí na individuálních zdrojích vody, zejména na studních. Mám proto vážné obavy, že realizace větrných elektráren a s ní spojené hlubinné zásahy do podloží, stavební práce, zhutnění půdy a změny hydrogeologických poměrů mohou negativně ovlivnit spodní vody, prameny i vydatnost studní v okolí. Tyto zdroje přitom neslouží pouze jako zdroj pitné vody, ale zajišťují i běžný chod domácností, hygienu, vytápění, provoz technologií a další základní životní potřeby. Jakékoli negativní ovlivnění spodních vod, pramenů nebo přirozeného vsakování vody do krajiny tak může přímo ohrozit zásobování obyvatel vodou a významně zasáhnout do základních životních podmínek v dotčeném území. Současně upozorňuji, že v případě narušení nebo ztráty spodních vod není možné tuto situaci jednoduše ani okamžitě řešit. V dotčeném území často neexistuje alternativní zdroj vody ani možnost rychlého napojení na veřejný vodovod. Obnovení spodních vod může být dlouhodobé nebo i nevratné a případné náhradní řešení by pro vlastníky znamenalo vysoké finanční náklady a zásadní zásah do kvality života.	

Poř. č.	Připomínkové místo	Číslo jednací	Článek	AO	Připomínka	Vyhodnocení
					<u>V. Zemědělský půdní fond</u> Návrh nedostatečně hodnotí dopady na zemědělský půdní fond, a to jak z hlediska kvality půdy, tak její dlouhodobé využitelnosti. Záměr může vést k: • záboru kvalitní zemědělské půdy • zhutnění půdního profilu v důsledku výstavby a provozu • zvýšení erozní ohroženosti • fragmentaci zemědělských pozemků a zhoršení jejich obhospodařovatelnosti Zvlášť závažné je, že výstavba větrných elektráren se v praxi často umisťuje na půdy s vysokou bonitou, tedy na zemědělský půdní fond I. a II. třídy ochrany, které patří mezi nejcennější půdy v České republice. Tyto půdy jsou přitom zákonem chráněny a jejich zábor by měl být pouze výjimečný a řádně odůvodněný, což v tomto případě není splněno. Současně návrh vychází z nepodložených předpokladů o stavu melioračních systémů a nehodnotí jejich skutečnou funkčnost ani dopady případného narušení. Ochrana kvalitní zemědělské půdy představuje zásadní veřejný zájem, který není v návrhu dostatečně respektován. **<u>VI. Kumulativní a synergické dopady</u>** Zcela chybí vyhodnocení kumulativních dopadů: • nejsou vyhodnoceny kumulativní dopady více větrných elektráren v území • dochází ke sčítání negativních vlivů (hluk, vizuální zátěž, zásahy do krajiny) • kumulace může mít zásadní vliv na kvalitu života, který jednotlivé posouzení nepostihuje Tyto skutečnosti představují zásadní nedostatek návrhu, neboť dopady na obyvatelstvo nejsou posouzeny komplexně. Hrozí nevratná degradace území. Region se tak z venkovského pohorského prostoru stane zónou obklíčenou desítkami VTE, což bude mít vliv na atraktivitu krajiny Šumavského podhůří. **<u>VII. Technická a bezpečnostní rizika</u>** Není dostatečně řešeno: • **riziko odletu ledu** z rotoru v zimním období (ohrožení osob, dopravy a majetku v okolí) • **riziko zásahu bleskem** a následného poškození zařízení nebo vzniku požáru • **riziko požáru** technologických částí (např. generátor, kabeláž, transformátory), který je obtížně zvládnutelný zásahovými složkami vzhledem k výšce zařízení a omezené dostupnosti • **riziko pádu částí konstrukce** nebo jejich uvolnění při extrémních povětrnostních podmínkách • **sekundární dopady havárií** (šíření požáru do krajiny, kontaminace půdy a vody provozními kapalinami) Uvedená rizika nejsou v návrhu dostatečně vyhodnocena, zejména ve vztahu k blízkosti obydlí, komunikací a využívané krajiny. Současně není jasně stanoveno, kdo nese odpovědnost za případné škody na zdraví, majetku a životním prostředí. Ministerstvo vnitra – generální ředitelství HZS ČR ve svém oficiálním vyjádření ze dne 6. 2. 2026 potvrdilo, že v České republice dosud neexistuje komplexní právní ani metodická úprava požární bezpečnosti větrných elektráren. Současně uvedlo, že nejsou stanoveny konkrétní minimální odstupové vzdálenosti těchto staveb od lesních porostů či obytné zástavby z hlediska požárního rizika a že zásah jednotek požární ochrany je v případě požáru VTE převážně pouze defenzivní. Tato skutečnost potvrzuje, že stát dosud nemá komplexně řešenou požární bezpečnost těchto staveb, přestože jsou navrhovány ve stále větším rozsahu, často v blízkosti lesních porostů, chráněných území, zemědělské krajiny či obytné zástavby. Z tohoto důvodu považujeme za nezbytné důsledné individuální posouzení požárních a bezpečnostních rizik v rámci procesu EIA a navazujících řízení.	

Poř. č.	Připomínkové místo	Číslo jednací	Článek	AO	Připomínka	Vyhodnocení
					Ministerstvo dopravy ve svém vyjádření č. j. MD-22459/2026-940/3 připustilo, že v ČR neexistuje samostatná metodika pro posuzování vlivu VTE na bezpečnost silničního provozu a označilo tuto oblast za metodickou mezeru a současně připustilo existenci odborně diskutovaných vizuálních a percepčních vlivů (vizuální distrakce, stínové efekty, noční překážkové osvětlení). Ministerstvo dopravy připustilo existenci identifikovatelných bezpečnostních rizik spojených s VTE, například odletu ledu, havárií nebo odletu částí stavby. **VIII. Dopady na obyvatelstvo** Hodnocení vlivů na obytné prostředí je redukováno na splnění limitů. Není řešeno: • reálné zatížení hlukem a jeho dlouhodobé působení na kvalitu života • stroboskopický efekt (blikání stínů) • změna charakteru bydlení a okolní krajiny • možný pokles hodnoty nemovitostí Navržená vzdálenost pouhých 0,5 km od obytné zástavby dotčených sídel je z hlediska ochrany zdraví obyvatel naprosto nedostatečná. Hustota obydlení a blízkost jednotlivých sídel nese obrovské riziko obtěžování stroboskopickým efektem a hlukem. Nikdo nezkoumal, jakým způsobem se bude zvuk produkovaný vrtulemi šířit v členitém podhorském terénu. Realizace projektů v akcelerační zóně by vedla k nenávratnému zásahu do stávajících vymezených prvků ÚSES a poškodila by nejvýznamnější hodnoty zdejší krajiny. Za neméně závažný a nepřípustný považuji rovněž zásah do kvality bydlení a života nás obyvatel. Další závažnou obavou je možný vliv provozu větrných elektráren na zdravotní stav obyvatel, zejména osob citlivých na dlouhodobé působení hluku, vibrací, infrazvuku nebo světelných efektů (stroboskopický efekt vržených stínů). V navrhované akcelerační zóně **AOV44 Litochovice a AOV45 Bušanovice** nebo v její bezprostřední blízkosti žijí také osoby s neurologickými a neurovývojovými obtížemi, zejména lidé trpící epilepsií či poruchami autistického spektra. U těchto osob mohou opakované světelné podněty (flicker efekt vyvolávající riziko epileptického záchvatu), změny prostředí, vibrace nebo dlouhodobý hluk vyvolávat zvýšený stres, psychickou nepohodu, vážné poruchy spánku, úzkosti nebo celkové zhoršení zdravotního stavu. Považuji za nezbytné, aby v rámci vyhodnocení vlivů na životní prostředí a veřejné zdraví (SEA) byl před případným vymezením těchto zón důsledně, nezávisle a komplexně posouzen dopad těchto staveb na zdraví konkrétních obyvatel žijících v dotčeném území. **X. Rozpor s právními předpisy ČR a EU** **1. Rozpor s právními předpisy ČR** Návrh není v souladu zejména se: • **zákonem č. 114/1992 Sb.,** o ochraně přírody a krajiny, neboť připouští zásahy do území s výskytem zvláště chráněných druhů a prvků ÚSES bez jejich dostatečné ochrany • **zákonem č. 100/2001 Sb.,** o posuzování vlivů na životní prostředí, neboť neobsahuje dostatečné vyhodnocení všech vlivů, zejména kumulativních a synergických • zákonem č. 334/1992 Sb., o ochraně zemědělského půdního fondu, neboť nedostatečně chrání půdy vysoké bonity • **stavebním zákonem (zákon č. 283/2021 Sb.),** neboť návrh nerespektuje cíle územního plánování, zejména ochranu hodnot území a vyvážený rozvoj	

Poř. č.	Připomínkové místo	Číslo jednací	Článek	AO	Připomínka	Vyhodnocení
					Realizací větrných elektráren dále dochází ve vztahu k samosprávám, k účastníkům daných správních řízení včetně obcí a měst a objektivně vůči všem přímo i nepřímo dotčeným občanům naší země, k porušení těchto ustanovení: 1. Ústavního zákona č. 1/1993 Sb., tj. Ústavy České republiky, v těchto částech • **Porušení Čl. 7**: Stát dbá o šetrné využívání přírodních zdrojů a ochranu přírodního bohatství • **Porušení Čl. 8**: Zaručuje se samospráva územních samosprávných celků **Porušení Čl. 101**, odst. 1: Obec je samostatně spravována zastupitelem 2. Ústavního zákona č. 2/1993 Sb. Ve znění ústavního zákona č. 162/1998 Sb. a ústavního zákona č. 295/2021 Sb., Listina základních práv a svobod • **Porušení Čl. 4**, odst. 3: Zákonná omezení základních práv a svobod musí platit stejně pro všechny případy, které splňují stanovené podmínky. Porušení Čl. 4, odst. 4: Při používání ustanovení o mezích základních práv a svobod musí být šetřeno jejich podstaty a smyslu. Taková omezení nesmějí být zneužívána k jiným účelům, než pro které byla stanovena. • **Porušení Čl. 6**, odst. 1: Každý má právo na život. **Porušení Čl. 11**, odst. 1: Každý má právo vlastnit majetek. Vlastnické právo všech poplatníků má stejný zákonný obsah a ochranu. **Porušení Čl. 11**, odst. 3: Vlastnictví zavazuje. Nesmí být zneužito na újmu práv druhých anebo v rozporu se zákonem chráněnými obecnými zájmy. Jeho výkon nesmí poškozovat lidské zdraví, přírodu a životní prostředí nad míru stanovenou zákonem. • **Porušení Čl. 12**, odst. 1, věta první: Obydlí je nedotknutelné. **2. Rozpor s právem Evropské unie – směrnice RED III** Směrnice **Evropského parlamentu a Rady (EU) 2023/2413 (tzv. RED III)** stanoví podmínky pro urychlení rozvoje obnovitelných zdrojů energie, avšak současně vyžaduje: • aby akcelerační oblasti byly vymezovány v územích s nižšími environmentálními konflikty • aby byly vyloučeny významné dopady na životní prostředí a biodiverzitu • aby byl respektován princip předcházení škodám (do no significant harm) **V předloženém návrhu však:** • dochází k vymezení oblasti i **přes prokazatelné střety s ochranou přírody** (chráněné druhy, migrační koridory) • **nejsou vyloučeny významné dopady**, ale pouze částečně zmírňovány • nejsou dostatečně **vyhodnoceny kumulativní vlivy** Z těchto důvodů návrh nesplňuje podmínky stanovené směrnicí RED III pro vymezování akceleračních oblastí. **3. Princip předběžné opatrnosti** Postup, kdy jsou známé střety s ochranou přírody řešeny až následnými podmínkami, **je v rozporu s principem předběžné opatrnosti**, který je zakotven v právu EU i v českém právním řádu. Z výše uvedených důvodů je návrh v rozporu s právními předpisy a nemůže být v této podobě schválen. **<u>XI. Závěr a požadavek</u>** Z předloženého návrhu i jeho odůvodnění vyplývá, že **dotčené území vykazuje významné střety s ochranou přírody, krajiny, vodního režimu i kvality života obyvatel.** Tyto střety nejsou odstraněny, ale pouze částečně zmírňovány navrženými podmínkami, jejichž účinnost není dostatečně prokázána.	

Poř. č.	Připomínkové místo	Číslo jednací	Článek	AO	Připomínka	Vyhodnocení
					Návrh současně nevychází z dostatečně konkrétních podkladů, **neobsahuje vyhodnocení variant řešení a postrádá posouzení kumulativních dopadů.** V kombinaci **s nedostatečným řešením bezpečnostních rizik a nejasným vymezením odpovědnosti za případné škody** tak představuje nepřiměřený zásah do území. Takto koncipovaný návrh je v rozporu s principem předběžné opatrnosti i se základními cíli územního plánování, proto **požaduji vyloučení akcelerační oblasti AOV44 Litochovice a AOV45 Bušanovice** z návrhu Změny č. 2 Územního rozvojového plánu ČR.	
1644.	Ivánková Karolína	MMR-35828-2026-81	99czz, 99czza, 99czzb, 99czzza	AOV73, AOV74, AOV75, AOV106	Věc: **PŘIPOMÍNKA K NÁVRHU ZMĚNY Č. 2 ÚZEMNÍHO ROZVOJOVÉHO PLÁNU ČR (§ 97 zák. č. 283/2021 Sb., stavební zákon)** **PŘIPOMÍNKY K VYHODNOCENÍ VLIVŮ NÁVRHU ZMĚNY Č. 2 ÚZEMNÍHO ROZVOJOVÉHO PLÁNU NA UDRŽITELNÝ ROZVOJ ÚZEMÍ** **PŘIPOMÍNKY K NÁVRHŮM JEDNOTLIVÝCH ÚZEMNÍCH OPATŘENÍ K AKCELERAČNÍM OBLASTEM VYMEZENÝM V NÁVRHU ZMĚNY Č. 2 ÚZEMNÍHO ROZVOJOVÉHO PLÁNU** **I. Úvod** V souladu s možností uplatnit připomínky k návrhu Změny č. 2 Územního rozvojového plánu ČR (ÚRP ČR) podávám připomínku k vymezení akceleračních oblastí pro rozvoj výroby energie z větrné energie a rozvoj výroby energie z energie slunečního záření. **Územní opatření k AOV73 Jemnice, AOV74 Lomy, AOV75 Jiratice, AOV 106 Dešov** (dále v textu jako akcelerační oblasti) **Vymezení katastrálních území dotčených připomínkami: Třebětice u Dačic (okres Jindřichův Hradec), Ostojkovice (okres Jindřichův Hradec), Louka u Jemnice (okres Třebíč), Jemnice (okres Třebíč), Lomy u Jemnice (okres Třebíč), Oponešice (okres Třebíč), Třebelovice (okres Třebíč), Mladoňovice na Moravě (okres Třebíč), Budkov (okres Třebíč), Rácovice (okres Třebíč), Bačkovice (okres Třebíč), Radotice (okres Třebíč), Kdousov (okres Třebíč), Kostníky (okres Třebíč), Jiratice (okres Třebíč), Lovčovice (okres Třebíč), Menhartice (okres Třebíč), Kojatice (okres Třebíč), Velký Újezd u Kojatic (okres Třebíč), Dědice (okres Třebíč), Velký Dešov (okres Třebíč), Nové Syrovice (okres Třebíč)** a současně na širší území, které může být navrženým řešením přímo či nepřímo ovlivněno. Připomínku podávám: ☒ jako vlastník nemovitosti v dotčeném území ☒ jako osoba, která může být dotčena dopady návrhu (např. z hlediska krajiny, životního prostředí či kvality života) Jedná se o území s významnými krajinnými, přírodními a obytnými hodnotami, které nejsou návrhem dostatečně respektovány. V akceleračních zónách bude možno zrychleným a zjednodušeným způsobem povolovat výstavbu větrných elektráren (větrné elektrárny označeny dále v textu také jako VTE). Dopad návrhu na mou osobu spočívá v tom, že: • § 4 odst. 3) zákona 249/2025 Sb. definuje upřednostňované typy ploch pro akcelerační zóny. V zadání změny č.2 NRP požadavek na tvůrce není uveden. V samotné vyhlášce a jejích podpůrných dokumentech tento zákonný požadavek tvůrci změny č.2 nenaplnili. Z těchto důvodů mám za to, že vyhláška není v souladu se zákonem a měla by být zrušena nebo vypracována znovu v souladu s platnými zákony.	**Akceptováno částečně.** Podatelka jako vlastnice nemovitosti v dotčeném území nesouhlasí s vymezením akceleračních oblastí AOV73 Jemnice, AOV74 Lomy, AOV75 Jiratice a AOV106 Dešov a požaduje jejich vyřazení nebo zásadní přepracování. Vznáší námitky týkající se krajinného rázu a dálkových pohledů na historické dominanty Jemnicka, výskytu ohrožených druhů ptáků a savců, geologických rizik středověkého poddolování, absence lokálně specifické hlukové analýzy, zdravotních rizik hlukové expozice, negativního dopadu na cestovní ruch a hodnoty nemovitostí a kumulativních vlivů čtyř oblastí v bezprostřední blízkosti. Tyto skutečnosti byly v procesu pořizování Z2 ÚRP zohledněny v rámci biologického posouzení a VVURÚ; výsledky tohoto procesu jsou promítnuty do konečného návrhu Změny č. 2 ÚRP. Vymezení akcelerační oblasti proběhlo na základě biologického posouzení konkrétního navrhovaného území podle § 11 odst. 3 resp. 4 ZOZE, jehož výsledky spolu s výsledky vyhodnocení vlivů na životní prostředí (SEA/VVURÚ, Příloha 5 k Z2 ÚRP) byly zapracovány do návrhu Změny č. 2 ÚRP; oblasti, u nichž autorizované osoby identifikovaly významné negativní nebo kumulativní vlivy, byly ze Z2 ÚRP vyloučeny (odůvodnění Z2 ÚRP, odst. 32). Zpracování VVURÚ odpovídá obsahem i strukturou požadavkům přílohy č. 4 stavebního zákona; jde o hodnocení na úrovni koncepce, nikoli na úrovni konkrétních záměrů, a tomu odpovídá i míra podrobnosti použitých podkladů. Problematika krajinného rázu byla posuzována v rámci VVURÚ, a to jak z hlediska navrhovaného souboru akceleračních oblastí jako celku, tak pro jednotlivé oblasti v kartách akceleračních oblastí (viz příloha č. 2 vyhodnocení vlivů). Vliv na krajinný ráz byl jedním z důvodů, proč bylo 16 původně uvažovaných akceleračních oblastí z návrhu zcela vypuštěno, a u 48 ze zbývajících 80 oblastí pro VTE byl snížen limit maximální výšky větrných elektráren. Záměry v akcelerační oblasti podléhají posouzení vlivů dle § 11 ZOZE v rámci jednotného environmentálního stanoviska; Konkrétní záměry se nadále povolují v souladu se stavebním zákonem za podmínek stanovených v územním opatření.

Poř. č.	Připomínkové místo	Číslo jednací	Článek	AO	Připomínka	Vyhodnocení
					• Mám strach o výrazný propad tržní ceny mých nemovitostí z důvodu jejich umístění blízko VTE. • Žiji v malebné krajině a případnou výstavbou větrných elektráren (VTE) by byl zničen unikátní krajinný ráz a dálkové pohledy na významné historické a kulturní památky • Mám obavy z přílišného hluku VTE a negativního dopadu na mně a mé blízké. • Mám obavy, že provozem VTE budu nadměrně obtěžován a sníží se pohoda bydlení a celkově života v dané oblasti, což se negativně projeví na mém zdraví • Mám obavy z negativního vlivu VTE na ptactvo a jiné volně žijící živočichy S návrhem týkajícím se Územního opatření k **AOV73 Jemnice, AOV74 Lomy, AOV75 Jiratice, AOV 106 Dešov nesouhlasím** a požaduji jejich vyřazení nebo zásadní přepracování, neboť vykazují závažné nedostatky z hlediska zákonnosti, ochrany životního prostředí i dopadů na obyvatele v dané oblasti. **<u>II. Právní základ</u>** **A) Ústavní základ – Listina základních práv a svobod a Ústava ČR** **Čl. 31 Listiny** (úst. zákon č. 2/1993 Sb.) – každý má právo na ochranu zdraví. **Čl. 35 odst. 1 Listiny** – každý má právo na příznivé životní prostředí. **Čl. 35 odst. 2 Listiny** – každý má právo na včasné a úplné informace o stavu životního prostředí. **Čl. 7 Ústavy ČR** (úst. zákon č. 1/1993 Sb.) – stát dbá o šetrné využívání přírodních zdrojů a ochranu přírodního bohatství. **Čl. 11 odst. 3 Listiny** – výkon vlastnického práva nesmí poškozovat lidské zdraví nad míru stanovenou zákonem. Vymezení výše uvedených akceleračních oblastí představuje **ohrožení výše citovaných ústavních práv** obyvatel Jemnice a okolních obcí, neboť umožňuje urychlené povolení záměrů, jejichž skutečné dopady na zdraví nebyly v konkrétní terénní konfiguraci adekvátně kvantifikovány. **B) Zákonný základ** **Zákon č. 100/2001 Sb. (zákon o EIA):** § 10a a násl. stanoví povinnost SEA pro strategické dokumenty s potenciálně významným vlivem na životní prostředí. Biologické posouzení dle § 11 odst. 4 ZOZE (dokončeno 10. 12. 2025) nahradit SEA/EIA nemůže – zabývalo se výhradně faunou, florou a biotopy, nikoli vlivy na zdraví lidí. **NV č. 272/2011 Sb.** (o ochraně zdraví před nepříznivými účinky hluku): noční limit v chráněném venkovním prostoru LAeq,8h = 40 dB, vnitřní prostor (ložnice) = 30 dB. Splnitelnost těchto limitů musí být prokazatelná po celou dobu životnosti záměru; bez akustické studie pro specifický terén kotliny to nelze garantovat. **Princip předběžné opatrnosti** (čl. 191 SFEU, § 13 zákona č. 17/1992 Sb.): v případě vědecké nejistoty ohledně zdravotních dopadů je povinností orgánů veřejné moci přijmout ochranná opatření, aniž by bylo nutné čekat na úplné prokázání újmy. **<u>III. Zákonnost a nesoulad s právními předpisy ČR</u>** Návrh výše uvedených akceleračních zón znamená zjednodušený a zrychlený systém povolování záměrů výstavby větrných elektráren VTE. Celé návrhové území je silně obydleno, jednotlivé obce jsou od sebe vzájemně rozmístěny na dohledovou vzdálenost. Výstavba velkého počtu VTE je nepochybně obrovským zásahem, který může přinést mnoho negativního.	Ustanovení § 4 odst. 3 ZOZE ve spojení s čl. 15c směrnice RED III stanoví typová území, která mají být při vymezování akceleračních oblastí upřednostněna (plochy narušené těžbou, brownfieldy, degradovaná půda, někdejší vojenské plochy); tato ustanovení nevylučují vymezení akcelerační oblasti na jiných plochách. Vymezení akceleračních oblastí pro VTE výhradně na degradovaných nebo brownfieldových plochách nebylo s ohledem na prostorové nároky technologie větrných elektráren proveditelné. Do územního opatření u akcelerační oblasti pro VTE je zapracována podmínka zpracování hlukové studie a minimalizace shadow flicker efektu. Ustanovení obecně závazných právních předpisů týkajících se hlukové zátěže nejsou uplatněním Změny č. 2 ÚRP porušena. Celostátní územní plánování je výkonem státní správy a jeho výstupy nepodléhají schválení orgány územní samosprávy; ústavou zaručená práva obcí na samosprávu ve vlastních záležitostech tím nejsou dotčena. Zadání Změny č. 2 ÚRP schválené vládou ČR nepožadovalo variantní řešení. Vlivy návrhu, včetně kumulativních vlivů, byly posouzeny na úrovni koncepce v rámci VVURÚ. Proběhlo hodnocení nulové varianty (platné znění ÚRP) vůči navrhované variantě (Změna č. 2 Poznámka: Akcelerační oblast AOV73 – Jemnice byla na základě výsledků biologického posouzení a připomínek dotčených orgánů zmenšena. Akcelerační oblast AOV75 – Jiratice byla na základě výsledků biologického posouzení a připomínek dotčených orgánů zmenšena. Akcelerační oblast AOV106 – Dešov byla na základě výsledků biologického posouzení a připomínek dotčených orgánů zmenšena.

Poř. č.	Připomínkové místo	Číslo jednací	Článek	AO	Připomínka	Vyhodnocení
					Neuváženým zrychleným povolováním VTE hrozí nevratné poškození krajinného rázu, kulturních a přírodních hodnot, snížení kvality života obyvatel. Nesouhlasíme proto s vymezením výše uvedených akceleračních zón, neboť by tím bylo popřen princip posouzení vlivů konkrétního záměru na jeho okolí, tedy bylo by znemožněno odborně a v demokratické šíři zhodnotit negativa a přijímat opatření k jejich eliminaci. **1) Rozpor se zákonem č. 500/2004 Sb., správní řád** • § 3 – nebyl zjištěn stav bez důvodných pochybností • § 68 – nedostatečné odůvodnění Návrh **je nepřezkoumatelný**, protože neobsahuje konkrétní podklady pro dané území. **2) Rozpor se zákonem č. 100/2001 Sb. (EIA/SEA),** chybí posouzení: • kumulativních vlivů • variantního řešení včetně nulové varianty • konkrétních dopadů na území Dokumentace SEA **je neúplná a věcně nedostatečná.** **3) Rozpor se zákonem č. 114/1992 Sb. (ochrana přírody a krajiny)** • ohrožení krajinného rázu (§ 12) • narušení ekologické stability • zásah do biotopů a migračních tras **4) Rozpor se stavebním zákonem** • § 18 a § 19 – ochrana hodnot území • požadavek na udržitelný rozvoj Návrh představuje industrializaci volné krajiny **bez dostatečného odůvodnění**. **IV. Nesoulad s právem Evropské unie** **1) Směrnice o ptácích (2009/147/ES) a o stanovištích (92/43/EHS)** • nelze vyloučit negativní vliv na chráněné druhy • chybí dostatečné biologické podklady **Rozpor** s požadavkem vyloučení významného vlivu. **2) Směrnice EIA (2011/92/EU)** • nedostatečné zapojení veřejnosti • nedostatečné vyhodnocení vlivů **3) Směrnice RED III (2023/2413)** nebyla doložena priorita využití: • zastavěných ploch • brownfieldů • technicky narušených území	

Poř. č.	Připomínkové místo	Číslo jednací	Článek	AO	Připomínka	Vyhodnocení
					Vymezení ve volné krajině je v **rozporu s principem minimalizace dopadů.** **4) Princip předběžné opatrnosti (čl. 191 SFEU)** Politika Unie v oblasti životního prostředí přispívá k sledování následujících cílů: • zachování, ochrana a zlepšování kvality životního prostředí, • ochrana lidského zdraví, • uvážlivé a racionální využívání přírodních zdrojů, **5) Evropská úmluva o krajině (European Landscape Convention), ETS No. 176** • nedostatečná ochrana krajiny jako základní složky životního prostředí • ignorování charakteru území • nedostatečné zapojení veřejnosti do rozhodování o zásazích do krajiny **6) Aarhuská úmluva (Convention on Access to Information, Public Participation in Decision making and Access to Justice in Environmental Matters), 1998** • omezení práva veřejnosti na informace • omezení účasti veřejnosti na rozhodovacích procesech (pouze formální zapojení) • omezení práva veřejnosti na přístup k právní ochraně v záležitostech životního prostředí **<u>V. Nedostatky SEA a podkladů</u>** • absence terénních biologických průzkumů • práce pouze s mapovými podklady (nedostatečné) • chybí reálná data o výskytu druhů • variantní řešení • posouzení vlivu na zdraví Bez těchto podkladů **nelze učinit kvalifikovaný závěr**. **<u>VI. Narušení krajiny a životního prostředí</u>** Navržené řešení povede k: • zásadní změně krajinného rázu • narušení horizontů a dálkových pohledů • vzniku bariér v krajině • narušení ekologické konektivity • znehodnocení zemědělské půdy • zničení migračních tras živočichů Výška staveb (180 m a vyšší) **znamená nadregionální dopad**. Jakékoli umisťování je v rozporu s ochranou rázu krajiny. Směrem k centrální Vysočině oblast ohraničuje soustava výrazných asymetrických předělů s jednotlivými vrcholy. Ze samostatných krajinných dominant jsou pohledově nejvýraznější Javorní hora a Sedlo na Jemnicku. Součástí krajinného rázu jsou i výrazné siluety sídel a historických staveb (viz dále v textu). Současně mimo výstavbu vlastních věžových VTE je cílem stanovených zón umožnění výstavby/umisťování zařízení akumulace energií, které by mohly dosahovat plošné velikosti až desítek tisíc metrů čtverečních, což by samozřejmě také vytvořilo hmotovou pohledovou dominantu narušující krajinný ráz.	

Poř. č.	Připomínkové místo	Číslo jednací	Článek	AO	Připomínka	Vyhodnocení
					Rozpor se strategií ochrany krajinného rázu Kraje Vysočina a odbornými doporučeními **Strategie ochrany krajinného rázu Kraje Vysočina (též SOKR)** (Roman Bukáček, Martin Culek, Pavlína Bukáčková, Petr Matějka, Jiří Chroust, Josef Rusňák STUDIO B&M 19. 9. 2008 až prosinec 2010, ve znění 2024 revize Krajský úřad Kraje Vysočina) vytváří Zásady ochrany krajinného rázu, stanovuje Základní ochranné podmínky a zásady a navrhuje chranné podmínky vymezených územních jednotek. Výše uvedený dokument je Podkladem pro územně plánovací dokumentaci kraje Vysočina. V závěrech pak jednoznačně uvádí (cit.): .....**Vzhledem ke koncentraci krajinných i kulturněhistorických dominant nelze VTE umisťovat do krajinných prostorů Jemnicka, Třebíčska a Jaroměřicka**. **Negativní ovlivnění fauny a flory** V zájmovém území a v bezprostředním okolí byl prokázán výskyt citlivých, vzácných a ohrožených druhů ptáků: krkavec velký (Corvus corax), káně lesní (Buteo buteo), moták pochop (Circus aeruginosus), moták lužní (Circus pygargus), volavka popelavá (Ardea cinerea), výr velký (Bubo bubo), čáp černý (Ciconia nigra). Samotná dokumentace přiznává, že akcelerační zóny přímo zasahují do detekovaných míst výskytu výše uvedených druhů. Dále akcelerační oblasti zasahují přímo do migračního koridoru vymezeného jako součást biotopu vybraných zvláště chráněných druhů velkých savců: los evropský (Alces alces), vlk obecný (Canis lupus), rys ostrovid (Lynx lynx) a medvěd hnědý (Ursus arctos), který prochází podél severozápadního okraje akcelerační oblasti. Akcelerační oblasti se nachází v zemědělsky obhospodařované kulturní krajině. Jakákoli činnost zemědělské techniky na poli často přitahuje ptáky, zejména dravce nebo čápy, kteří na poli hledají potravu. Pokud se tyto aktivity odehrávají v blízkosti VTE, může dojít ke zvýšené koncentraci ptáků v rizikové zóně. Navrhované vypínání VTE v době orby a polní sklizně je naprosto nedostatečné a obtížně definovatelné. V dnešní době reakce na klimatické změny se zavádí různé druhy plodin s jinými sklizňovými periodami a nové pěstební technologie (nahrazující orbu), které se provádí v jiných obdobích či průběžně po celý rok. To vše má pozitivní vliv na přítomnost ptáků. Navrhované vypínání v průběhu orby a polní sklizně a po pět kalendářních dnů po těchto událostech následujících na pozemcích v perimetru 1000 m od stožáru VTE tak nekoresponduje se skutečností a v praxi by bylo stejně absolutně nekontrolovatelné. **<u>VII. Poškození kulturního dědictví</u>** Centrální část Jemnice tvoří městskou památkovou zónu MPZ s typickou věží kostela sv. Stanislava, se zachovalými středověkými hradbami a historickou zástavbou, umístěnou na vyvýšenině a tvořící typicky známou pohledovou lokaci (podobně jako například silueta Hradčan v Praze). Viditelnost typické historické veduty města je ze vzdálenosti 10-15 km. Jakýkoli stavební zásah například do střech domů je nyní z hlediska vzhledu a památkové ochrany příslušnými úřady přísně posuzován. Přitom se nyní navrhují akcelerační zóny ve vzdálenosti pouhých 2,5 km od dominující veduty městské památkové zóny Jemnice! Je zřejmé, že výstavba VTE by nevratně zničila dálkové pohledy na typickou historickou siluetu města Jemnice. Nutno zdůraznit, že městská památková zóna tvoří historické a kulturní dědictví, jehož ochrana je veřejným zájmem. Paradoxně samotná návrhová dokumentace dokonce konstatuje cit. „ relativně značný negativní vjem ve vztahu ke kulturním a historickým hodnotám byl identifikován u AOV73 Jemnice nebo AOV75 Jiratice z důvodu blízkosti MPZ Jemnice“. Dokumentace sice navrhuje omezující podmínky pro záměry VTE, přesto negativní vlivy hodnotí jako přímé a dlouhodobé (!) V přímém okolí Jemnice sou pro oblast typické další výrazně se pohledově dobře uplatňující sakrální stavby na vyvýšených polohách mimo centra sídel (kostely ve Velkém Újezdě, Slavíkovicích, velmi cenný barokní kostel v Kdousově. Je nepředstavitelné, že do těsné blízkosti těchto dominujících sakrálních staveb jsou umisťovány akcelerační zóny.	

Poř. č.	Připomínkové místo	Číslo jednací	Článek	AO	Připomínka	Vyhodnocení
					VIII. Dopady na obyvatele Návrh nedostatečně řeší negativní vliv na: • hluk a nízkofrekvenční hluk • stroboskopický efekt • světelné zatížení • kvalitu bydlení • hodnotu nemovitostí Tyto **vlivy nejsou řádně vyhodnoceny.** **DOPAD NA ZDRAVÍ – KAUZÁLNÍ ŘETĚZEC** V odborné literatuře je dlouhodobě doloženo, že environmentální hluk souvisí s poruchami spánku a s vyšším kardiovaskulárním rizikem; přehledový článek Münzel, Gori, Babisch a Basner v *European Heart Journal* shrnuje souvislosti mezi hlukovou expozicí, stresovou reakcí organismu a kardiovaskulárními dopady.[cite:22][cite:28] • Chronická noční expozice hluku narušuje spánek a aktivuje stresové mechanismy organismu.[cite:22][cite:28] • Dlouhodobá stresová aktivace je spo jována s vyšším rizikem hypertenze, ischemické choroby srdeční a dalších kardiovaskulárních onemocnění.[cite:22][cite:28] • WHO proto u hluku z větrných elektráren doporučuje ochranný přístup i při omezenější kvalitě důkazů.[cite:2] Právo na ochranu zdraví dle čl. 31 Listiny nelze reálně naplnit, jsou-li záměry s možným rizikem chronické hlukové expozice posouvány do navazujících řízení bez předchozího lokálně specifického vyhodnocení dopadů na obyvatelstvo. **PROCESNÍ VADA: ABSENCE LOKÁLNĚ SPECIFICKÉ HLUKOVÉ ANALÝZY** Odůvodnění územního opatření pro výše uvedené akcelerační oblasti vykazuje tyto procesní nedostatky: • Biologické posouzení dle § 11 odst. 4 ZOZE (dokončeno 10. 12. 2025) nehodnotilo dopady na lidské zdraví – ve výslovném rozporu s rozsahem SEA dle zákona č. 100/2001 Sb. • Hluková podmínka je přenesena do navazujícího stavebního řízení (odst. 3.1 písm. k) OOP) – tj. povinnost provést hlukovou studii je uložena až investorovi v rámci konkrétního stavebního povolení. Tento přístup je v rozporu s principem prevence a předběžné opatrnosti. • SEA zpracovaná pro celou Změnu č. 2 ÚRP jako celek nemůže nahradit lokálně specifické posouzení terénní konfigurace konkrétního místa a jeho akustických vlastností. • JRC109698 výslovně uvádí, že při setback výpočtech nebere v úvahu rozdíly terénu; o to více je nutné lokální měření a modelování.[cite:10] Negativní ovlivnění pohody bydlení a zdraví člověka Je třeba vyjádřit vážné znepokojení nad možnými negativními dopady VTE na zdraví obyvatel (hluková zátěž a dosud ne zcela prozkoumaný vliv ultrazvuku), stroboskopický efekt (míhání stínů), které prokazatelně snižují kvalitu života v okolí a prokazatelně negativně ovlivňují zdraví člověka. Zdůrazňujeme, že francouzský soud ve Štrasburku v listopadu 2025 rozhodl, že provoz větrných elektráren může být přímou a jednoznačnou příčinou zdravotních potíží (k tomu blíže https://www.epochtimes.cz/2026/02/05/vetrne-elektrarny-soud-je-vidi-jako-jednoznacnou pricinu-zdravotnich-nasledku/). Podle rozsudku soud uznal souvislost mezi provozem zařízení a stresem, úzkostmi a dalšími obtížemi: *https://www.epochtimes.cz/2026/02/05/vetrne elektrarny-soud-je-vidi-jako-jednoznacnou-pricinu-zdravotnich-nasledku/*	

Poř. č.	Připomínkové místo	Číslo jednací	Článek	AO	Připomínka	Vyhodnocení
					<u>IX. Snížení atraktivity území a ztráta jeho volnočasového a rekreačního potenciálu</u> Celý region má vzhledem k dochovanosti přírodních a kulturně historických hodnot potenciál rekreačního území (přímá návaznost na Podyjí, Českou Kanadu, Telčsko. Výstavba VTE by znamenala zničení turistiky, snížení návštěvnosti a tím zánik ubytovacích služeb. Výstavba VTE také nepochybně sníží hodnotu nemovitostí (rekreačních i pro trvalé bydlení) v regionu. Dokumentace vůbec neuvažuje tyto vlivy a nezabývá se jimi. **<u>X. Kumulativní a systémové dopad</u>**y Není řešeno: • □ souběžné působení více projektů • □ celkové zatížení území • □ únosnost krajiny Hrozí **nevratná degradace území**. **Nevhodná lokace akceleračních zón** Jedná se o poměrně silně obydlené ÚZEMÍ, kde vzdálenosti mezi sídly dosahují cca 2,5 km s velkou koncentrací krajinných i kulturněhistorických dominant. Jakékoli umístění VTE do této oblasti bude vždy znamenat silný zásah do krajinných prostorů Jemnicka, negativní ovlivnění místních historických a kulturních dominant a přímý vliv na mnoho obyvatel, jejich životy i majetky. ÚZEMÍ kolem Jemnice je také na mnoha místech poddolováno středověkou hornickou činností (což dokumentace ani neuvažuje), přičemž celá řada důlních děl zřejmě nebyla dosud zmapována. Umístění VTE do poddolovaného území znamená mimo zničení kulturního dědictví také extrémní ohrožení životů a majetku osob vlivem nestabilního podloží a jeho ohrožení degradací vibracemi ze základů VTE. **Absence kumulativního působení** V okolí Jemnice se navrhují hned čtyři akcelerační zóny v bezprostřední blízkosti mezi sebou. Je zřejmé, že viditelnost a ovlivnění krajiny tak bude podstatně více významné a vzájemné. Dokumentace se vůbec nezabývá kumulativními a synergickými efekty. V této souvislosti odkazujeme též na judikaturu Soudního dvora EU. „*Rozsah této povinnosti posouzení vlivu na životní prostředí vyplývá z článku 3 pozměněné směrnice 85/337, podle něhož posouzení vlivu na životní prostředí vhodným způsobem určí, popíše a posoudí v každém jednotlivém případě a v souladu s články 4 až 11 této směrnice přímé a nepřímé vlivy záměru na člověka, faunu a flóru, půdu, vodu, ovzduší, podnebí a krajinu, hmotný majetek a kulturní dědictví, jakož i na vzájemné působení mezi těmito faktory. … Tento článek je tudíž nutno chápat v tom smyslu, že jelikož posouzení vlivu na životní prostředí musí zejména vhodně identifikovat, popsat a posoudit nepřímé vlivy záměru, musí toto posouzení zahrnovat i analýzu kumulativních vlivů na životní prostředí, které může mít tento záměr, je-li posuzován společně s ostatními záměry, neboť takováto analýza je nezbytná pro zajištění toho, aby posouzení zahrnulo přezkum všech významných vlivů dotčeného záměru na životní prostředí.*“ (C-404/09, Rozsudek Soudního dvora (čtvrtého senátu) ze dne 24. listopadu 2011 — Evropská komise v. Španělské království). **<u>XI. Absence variantního řešení</u>** Není doloženo, že byly posuzovány jiné lokality a méně konfliktní varianty, jedná se o porušení základního principu plánování. Nebyla rovněž posouzena tzv. nulová varianta (varianta 0), tedy stav území před realizací záměru, což znemožňuje objektivní hodnocení dopadů.	

Poř. č.	Připomínkové místo	Číslo jednací	Článek	AO	Připomínka	Vyhodnocení
					Celý návrh akceleračních zón je předkládán na principu potřeby jejich stanovení a argumentačního obhájení. Nezabývá se vůbec srovnáním s nulovou variantou ani s hledáním jiných, vhodnějších řešení. Namítáme zásadní procesní a věcnou vadu předloženého návrhu akceleračních zón, která spočívá v absolutní absenci variantního hodnocení. Předkladatel zcela pominul povinnost posoudit tzv. nulovou variantu (ponechání území bez vymezení zón), čímž znemožnil objektivní zhodnocení dopadů záměru na životní prostředí a krajinný ráz Jemnicka. Návrh vykazuje znaky účelovosti, neboť se omezuje pouze na argumentační obhájení předem zvoleného území, aniž by byla zkoumána jiná, pro daný účel vhodnější a environmentálně méně konfliktní území (např. území s nižší krajinářskou hodnotou či průmyslové zóny). Rozhodování bez znalosti alternativ je svévolné, což je znakem nezákonnosti. Tímto postupem dochází k porušení zákona č. 100/2001 Sb., o posuzování vlivů na životní prostředí, a zásad řádného správního uvažování dle správního řádu. Absence srovnávací analýzy variant činí celý návrh nepřezkoumatelným a v rozporu s evropskou legislativou (Směrnice RED III), která ukládá povinnost minimalizovat environmentální dopady při vymezení zón." **<u>XII. Vyloučení EIA a nedostatečné posouzení vlivů</u>** Navržené vymezení akceleračních oblastí má zásadní dopad i z hlediska následného povolování záměrů, neboť v těchto oblastech dochází k omezení, resp. vyloučení standardního posuzování vlivů na životní prostředí (EIA). O to vyšší nároky musí být kladeny na kvalitu, úplnost a konkrétnost podkladů a vyhodnocení vlivů na životní prostředí již na úrovni tohoto návrhu, neboť územní opatření dle ZOZE nemůže plnohodnotně nahradit individuální posouzení konkrétních záměrů. Předložený návrh však tyto požadavky nenaplňuje, zejména postrádá dostatečné vyhodnocení konkrétních lokálních dopadů, kumulativních vlivů více záměrů v území a jejich dopadů na krajinný ráz, obytné prostředí a veřejné zdraví. **<u>XIII. Vliv na změnu klimatu</u>** Dále namítáme, že dokumentace zcela absentuje hodnocení z hlediska jeho dopadů na mikroklima, srážkový vodní režim a erozi v území náchylném k suchu. Jemnicko je přitom zařazeno mezi území s vysokým rizikem ohrožení suchem. V této souvislosti je třeba připomenout Politiku územního rozvoje a její čl. 14, podle něhož cit.: „*Ve veřejném zájmu chránit a rozvíjet přírodní, civilizační a kulturní hodnoty území, včetně urbanistického, architektonického a archeologického dědictví. Zachovat ráz jedinečné urbanistické struktury území, struktury osídlení a jedinečné kulturní krajiny, které jsou výrazem identity území, jeho historie a tradice. Tato území mají značnou hodnotu, např. i jako turistické atraktivity. Jejich ochrana by měla být provázána s potřebami ekonomického a sociálního rozvoje v souladu s principy udržitelného rozvoje. V některých případech je nutná cílená ochrana míst zvláštního zájmu, v jiných případech je třeba chránit, respektive obnovit celé krajinné celky. Krajina je živým v čase proměnným celkem, který vyžaduje tvůrčí, avšak citlivý přístup k vyváženému všestrannému rozvoji tak, aby byly zachovány její stěžejní kulturní, přírodní a užitné hodnoty.*“ a dále čl. 25, podle kterého: „*Vytvářet podmínky pro preventivní ochranu území a obyvatelstva před potenciálními riziky a přírodními katastrofami v území (záplavy, sesuvy půdy, eroze, sucho, přehřívání atd.) s cílem jim předcházet a minimalizovat jejich negativní dopady. Zejména zajistit územní ochranu ploch potřebných pro umísťování staveb a opatření na ochranu před povodněmi a pro vymezení území určených k řízeným rozlivům povodní. Vytvářet podmínky pro zvýšení přirozené retence srážkových vod v území a využívání přírodě blízkých opatření pro zadržování a akumulaci povrchové vody tam, kde je to možné s ohledem na strukturu osídlení a kulturní krajinu,*	

Poř. č.	Připomínkové místo	Číslo jednací	Článek	AO	Připomínka	Vyhodnocení
					jako jedno z adaptačních opatření v případě dopadů změny klimatu. V území vytvářet podmínky pro zadržování, vsakování i využívání srážkových vod jako zdroje vody a s cílem zmírňování účinků povodní a sucha.“ **XIV. Hlavní požadavek** Požaduji: **Vyřazení výše uvedených akceleračních oblastí z návrhu.** Pro případ, že tomuto požadavku nebude vyhověno, požaduji zásadní přepracování Návrhu Změny č. 2 ÚRP ČR tak, aby byl v souladu s právními předpisy a byly řádně vyhodnoceny jeho dopady. Žádám, aby tyto připomínky byly řádně vypořádány v souladu se zákonem a aby bylo uvedeno konkrétní odůvodnění přijatého řešení. **XV. Závěr** Návrh v předložené podobě není dostatečně odůvodněný, není podložen odbornými daty, je v rozporu s právními předpisy ČR i EU a může mít závažné dopady na krajinu, životní prostředí i obyvatele, proto požaduji především vyřazení Územního opatření k AOV74, AOV74, AOV75, AOV106 z návrhu Změny č. 2 Územního rozvojového plánu ČR. Návrh akceleračních zón nezjišťuje dostatečně skutkový stav, je v mnoha ohledech nepřezkoumatelný, v rozporu se zákonem a některými zákonnými a ústavními principy a jako takový je nutno ho odmítnout.	
1645.	Pavelka Václav	MMR-35829-2026-81	99czze	AOV80	Věc: **PŘIPOMÍNKA K NÁVRHU ZMĚNY Č. 2 ÚZEMNÍHO ROZVOJOVÉHO PLÁNU ČR (§ 97 zák. č. 283/2021 Sb., stavební zákon)** **PŘIPOMÍNKY K VYHODNOCENÍ VLIVŮ NÁVRHU ZMĚNY Č. 2 ÚZEMNÍHO ROZVOJOVÉHO PLÁNU NA UDRŽITELNÝ ROZVOJ ÚZEMÍ** **PŘIPOMÍNKY K NÁVRHŮM JEDNOTLIVÝCH ÚZEMNÍCH OPATŘENÍ K AKCELERAČNÍM OBLASTEM VYMEZENÝM V NÁVRHU ZMĚNY Č. 2 ÚZEMNÍHO ROZVOJOVÉHO PLÁNU** **I. Úvod** V souladu s možností uplatnit připomínky k návrhu Změny č. 2 Územního rozvojového plánu ČR (ÚRP ČR), podávám připomínku k vymezení akcelerační oblasti pro rozvoj výroby energie z větrné energie a rozvoj výroby energie z energie slunečního záření. **Vymezení území dotčeného připomínkami: Ústecký kraj - Ležky,** Územní opatření k akcelerační zóně **AOV80 Ležky** a současně na širší území, které může být navrženým řešením přímo či nepřímo ovlivněno. **Připomínku podávám:** jako osoba, která může být dotčena dopady návrhů z hlediska krajiny, životního prostředí a kvality života. Jedná se o území s významnými krajinnými, přírodními a obytnými hodnotami, které nejsou návrhem dostatečně respektovány. Dopad návrhu na mou osobu spočívá v tom, že dojde k zásadnímu omezení našeho ,,obyčejného" harmonického života a pobytu v přírodě, která se změní na technickou zónu. Obávám se zničení přírody, která je nezbytná pro vývoj a život člověka. Považuji za důležitou ochranu vzácného ptactva a nesouhlasím se zabíjením chráněných ale i běžných druhů ptáků v této oblasti, kteří se zde vyskytují (ke kterému dojde, jako např. Německo -počet ptactva je znatelně snížen). Dále se obávám o své zdraví, o svoji bezpečnost a prokazatelné vlivy na psychiku obyvatel, kteří budou s těmito důsledky konfrontováni.	**Akceptováno částečně.** Podatel požaduje vyřazení AOV80 Ležky nebo zásadní přepracování návrhu s odkazem na ochranu přírody a biodiverzity, zdravotní rizika pro obyvatele a tvrzené nezákonnosti návrhu. Z2 ÚRP vychází z řádně doloženého a odůvodněného procesu vymezení akceleračních oblastí, jenž zahrnoval biologické posouzení konkrétního území i vyhodnocení vlivů na životní prostředí, a výsledky tohoto procesu jsou v návrhu zohledněny. Vymezení akcelerační oblasti proběhlo na základě biologického posouzení konkrétního navrhovaného území podle § 11 odst. 3 resp. 4 ZOZE, jehož výsledky spolu s výsledky vyhodnocení vlivů na životní prostředí (SEA/VVURÚ, Příloha 5 k Z2 ÚRP) byly zapracovány do návrhu Změny č. 2 ÚRP; oblasti, u nichž autorizované osoby identifikovaly významné negativní nebo kumulativní vlivy, byly ze Z2 ÚRP vyloučeny (odůvodnění Z2 ÚRP, odst. 32). Zpracování VVURÚ odpovídá obsahem i strukturou požadavkům přílohy č. 4 stavebního zákona; jde o hodnocení na úrovni koncepce, nikoli na úrovni konkrétních záměrů, a tomu odpovídá i míra podrobnosti použitých podkladů. Vyhodnocení vlivů na lokality soustavy Natura 2000 bylo provedeno v souladu s § 45i zákona č. 114/1992 Sb. jako součást VVURÚ a odpovídá požadavkům čl. 6 směrnice o stanovištích. Problematika krajinného rázu byla posuzována v rámci VVURÚ, a to jak z hlediska navrhovaného souboru akceleračních oblastí jako celku, tak pro jednotlivé oblasti v kartách akceleračních oblastí (viz příloha č. 2

Poř. č.	Připomínkové místo	Číslo jednací	Článek	AO	Připomínka	Vyhodnocení
					V blízkosti navrhované AOV80 (2 km JV) se nachází Evropsky významná lokalita Petrohrad, kdy nebyly dostatečně posouzeny vlivy na tuto lokalitu a navržená zmírňující opatření nepředstavují dostatečnou ochranu pro tuto lokalitu. Vyhlášením AOV80 (nejen té) dojde k narušení migračních tras zvěře, především velkých savců -stávající migrační trasy, se kterými se v současné době pracuje, jsou značně ovlivněny výstavbou dálnice D6 a další prvek v krajině značně omezí pohyb zvěře. Umístěním AOV80 dojde k další fragmentaci krajiny, která se stává pro zvířata neprůchodnou a dojde tak k ohrožení rovnovážného stavu v krajině. Pouze 3 km JV od navrhované AOV80 se nachází Přírodní park Jesenicko, kde hlavním předmětem ochrany je krajinný ráz a celkově krajinářsky hodnotné území. Tento park a předmět jeho ochrany bude umístěním a následnou výstavbou větrných elektráren významně narušen. S návrhem týkajícím se Územního opatření k **AOV80 nesouhlasím** z výše uvedených důvodů a požaduji jeho **vyřazení nebo zásadní přepracování**, neboť vykazuje závažné nedostatky z hlediska zákonnosti, ochrany životního prostředí i dopadů na obyvatele v dané oblasti. V případě, že bude AOV80 ponecháno, požaduji jasné stanovení odpovědnosti za škody na Životním prostředí a lidském zdraví. **II. Zákonnost a nesoulad s právními předpisy ČR** **1) Rozpor se zákonem č. 500/2004 Sb., správní řád** • § 3 – nebyl zjištěn stav bez důvodných pochybností • § 68 – nedostatečné odůvodnění Návrh **je nepřezkoumatelný**, protože neobsahuje konkrétní podklady pro dané území. **2) Rozpor se zákonem č. 100/2001 Sb. (EIA/SEA),** chybí posouzení: • kumulativních vlivů • variantního řešení • konkrétních dopadů na území, pro jednotlivá území nebyly provedeny řádné biologické monitoringy Dokumentace SEA **je neúplná a věcně nedostatečná.** **3) Rozpor se zákonem č. 114/1992 Sb. (ochrana přírody a krajiny)** • ohrožení krajinného rázu (§ 12) • narušení ekologické stability • zásah do biotopů a migračních tras **4) Rozpor se stavebním zákonem** • § 18 a § 19 – ochrana hodnot území • požadavek na udržitelný rozvoj Návrh představuje industrializaci volné krajiny **bez dostatečného odůvodnění**. **III. Nesoulad s právem Evropské unie** **1) Směrnice o ptácích (2009/147/ES) a o stanovištích (92/43/EHS)** • nelze vyloučit negativní vliv na chráněné druhy • chybí dostatečné biologické podklady **Rozpor** s požadavkem vyloučení významného vlivu. **2) Směrnice EIA (2011/92/EU)** • nedostatečné zapojení veřejnosti	vyhodnocení vlivů). Vliv na krajinný ráz byl jedním z důvodů, proč bylo 16 původně uvažovaných akceleračních oblastí z návrhu zcela vypuštěno, a u 48 ze zbývajících 80 oblastí pro VTE byl snížen limit maximální výšky větrných elektráren. Záměry v akcelerační oblasti podléhají posouzení vlivů dle § 11 ZOZE v rámci jednotného environmentálního stanoviska; Konkrétní záměry se nadále povolují v souladu se stavebním zákonem za podmínek stanovených v územním opatření. Ustanovení § 4 odst. 3 ZOZE ve spojení s čl. 15c směrnice RED III stanoví typová území, která mají být při vymezování akceleračních oblastí upřednostněna (plochy narušené těžbou, brownfieldy, degradovaná půda, někdejší vojenské plochy); tato ustanovení nevylučují vymezení akcelerační oblasti na jiných plochách. Vymezení akceleračních oblastí pro VTE výhradně na degradovaných nebo brownfieldových plochách nebylo s ohledem na prostorové nároky technologie větrných elektráren proveditelné. Do územního opatření u akcelerační oblasti pro VTE je zapracována podmínka zpracování hlukové studie a minimalizace shadow flicker efektu. Ustanovení obecně závazných právních předpisů týkajících se hlukové zátěže nejsou uplatněním Změny č. 2 ÚRP porušena. Zadání Změny č. 2 ÚRP schválené vládou ČR nepožadovalo variantní řešení. Vlivy návrhu, včetně kumulativních vlivů, byly posouzeny na úrovni koncepce v rámci VVURÚ. Proběhlo hodnocení nulové varianty (platné znění ÚRP) vůči navrhované variantě (Změna č. 2 Poznámka: Akcelerační oblast AOV80 Ležky byla na základě výsledků biologického posouzení a připomínek dotčených orgánů zmenšena.

Poř. č.	Připomínkové místo	Číslo jednací	Článek	AO	Připomínka	Vyhodnocení
					• nedostatečné vyhodnocení vlivů **3) Směrnice RED III (2023/2413)** nebyla doložena priorita využití: • zastavěných ploch • brownfieldů • technicky narušených území Vymezení ve volné krajině je v **rozporu s principem minimalizace dopadů.** **4) Princip předběžné opatrnosti (čl. 191 SFEU)** Politika Unie v oblasti životního prostředí přispívá k sledování následujících cílů: • zachování, ochrana a zlepšování kvality životního prostředí, • ochrana lidského zdraví, • uvážlivé a racionální využívání přírodních zdrojů, **5) Evropská úmluva o krajině (European Landscape Convention), ETS No. 176** • nedostatečná ochrana krajiny jako základní složky životního prostředí • ignorování charakteru území • nedostatečné zapojení veřejnosti do rozhodování o zásazích do krajiny **6) Aarhuská úmluva (Convention on Access to Information, Public Participation in Decision-making and Access to Justice in Environmental Matters), 1998** • omezení práva veřejnosti na informace • omezení účasti veřejnosti na rozhodovacích procesech (pouze formální zapojení) • omezení práva veřejnosti na přístup k právní ochraně v záležitostech životního prostředí **<u>IV. Nedostatky SEA a podkladů</u>** • absence terénních biologických průzkumů • práce pouze s mapovými podklady (nedostatečné) • chybí reálná data o výskytu druhů • variantní řešení • posouzení vlivu na zdraví Bez těchto podkladů **nelze učinit kvalifikovaný závěr**. **<u>V. Narušení krajiny a životního prostředí</u>** Navržené řešení povede k: • zásadní změně krajinného rázu • narušení horizontů a dálkových pohledů • vzniku bariér v krajině • narušení ekologické konektivity • znehodnocení zemědělské půdy • zničení migračních tras živočichů Výška staveb (200 m a vyšší) **znamená nadregionální dopad**. **<u>VI. Dopady na obyvatele</u>** Návrh nedostatečně řeší negativní vliv na: • hluk a nízkofrekvenční hluk • stroboskopický efekt • světelné zatížení • kvalitu bydlení • hodnotu nemovitostí Dopady na obyvatele představuji silná zdravotní rizika, která jsou na základě mnohých studií již prokázána. Dokumentace těchto vlivů není vůbec zahrnuta a člověk a jeho životní prostor je	

Poř. č.	Připomínkové místo	Číslo jednací	Článek	AO	Připomínka	Vyhodnocení
					nedostatečně respektován a už vůbec ne chráněn. Tyto **vlivy nejsou řádně vyhodnoceny a podceněny.** **VII. Kumulativní a systémové dopady** Není řešeno: • souběžné působení více projektů • celkové zatížení území • únosnost krajiny Hrozí **nevratná degradace území**. **VIII. Absence variantního řešení** Není doloženo, že byly posuzovány jiné lokality a méně konfliktní varianty, jedná se o porušení základního principu plánování. Nebyla rovněž posouzena tzv. nulová varianta (varianta 0), tedy stav území před realizací záměru, což znemožňuje objektivní hodnocení dopadů. **IX. Hlavní požadavek** Požaduji: 1) **Vyřazení výše uvedené akcelerační oblasti z návrhu** nebo 2) Zároveň (pro případ, že nebude tomuto požadavku vyhověno) **požaduji, aby návrh změny č. 2 ÚRP ČR nebyl v této části schválen a byl vrácen k zásadnímu přepracování**, a to zejména po doplnění: • posouzení vlivu na lokality Natura 2000 dle čl. 6 odst. 3 směrnice 92/43/EHS • dostatečný biologický průzkumu odpovídající metodikám MŽP v různých ročních obdobích • hodnocení vlivu na populace netopýrů • posouzení kumulativních vlivů v širším území • hodnocení dopadů na krajinný ráz • hodnocení dopadů na využití nemovitostí vlastníků v dosahu navrhovaných 500 m od obytné zástavby a přímý dopad vymezení AO na výkon vlastnických práv těchto vlastníků, včetně uvedení metodiky, podle které se určuje vzdálenost od zastavěného území • zdůvodnění nevyužití brownfieldů a narušených území uvedených v Národní databázi brownfieldů Do doby doplnění těchto podkladů nelze území považovat za způsobilé pro vymezení akcelerační oblasti. Podané připomínky jsou blanketní, podatel si vymezuje právo připomínky doplnit ve lhůtě 15 dnů ode dne veřejného projednání. **XI. Závěr** Návrh v předložené podobě není dostatečně odůvodněný, není podložen odbornými daty, je v rozporu s právními předpisy ČR i EU a může mít závažné dopady na krajinu, životní prostředí i obyvatele, proto požaduji především vyřazení Územního opatření k AOV80 z návrhu Změny č. 2 Územního rozvojového plánu ČR. Žádám též o zásadní vyřešení rozporu mezi návrhem změny č. 2 Územního rozvojového plánu ČR a realizaci větrných elektráren ve volné i obydlené krajině a její již mnoha studiemi prokázanou škodlivostí pro přírodu a lidi zde žijící. Technologii větrných elektráren považuji za nebezpečnou, život ohrožující, zásadně narušující bezpečnost okolního prostoru. Zařízení jsou neefektivní, agresivní a silně destruktivní - s definitivním dopadem zničené přírody pro další generace. **Návrh je dle mého názoru v rozporu s ústavou České republiky.** Pro případ, že tomuto požadavku nebude vyhověno, požaduji zásadní přepracování Návrhu Změny č. 2 ÚRP CR tak, aby byl v souladu s právními předpisy a byly řádně vyhodnoceny jeho dopady. Žádám, aby tato	

Poř. č.	Připomínkové místo	Číslo jednací	Článek	AO	Připomínka	Vyhodnocení
					připomínka byla řádně vypořádána v souladu se zákonem a aby bylo uvedeno konkrétní odůvodnění přijatého řešení.	
1646.	Devera Vít	MMR-35830-2026-81	99czze	AOV80	Věc: **PŘIPOMÍNKA K NÁVRHU ZMĚNY Č. 2 ÚZEMNÍHO ROZVOJOVÉHO PLÁNU ČR (§ 97 zák. č. 283/2021 Sb., stavební zákon)** **PŘIPOMÍNKY K VYHODNOCENÍ VLIVŮ NÁVRHU ZMĚNY Č. 2 ÚZEMNÍHO ROZVOJOVÉHO PLÁNU NA UDRŽITELNÝ ROZVOJ ÚZEMÍ** **PŘIPOMÍNKY K NÁVRHŮM JEDNOTLIVÝCH ÚZEMNÍCH OPATŘENÍ K AKCELERAČNÍM OBLASTEM VYMEZENÝM V NÁVRHU ZMĚNY Č. 2 ÚZEMNÍHO ROZVOJOVÉHO PLÁNU** **I. Úvod** V souladu s možností uplatnit připomínky k návrhu Změny č. 2 Územního rozvojového plánu ČR (ÚRP ČR), podávám připomínku k vymezení akcelerační oblasti pro rozvoj výroby energie z větrné energie a rozvoj výroby energie z energie slunečního záření. **Vymezení území dotčeného připomínkami: Ústecký kraj - Ležky,** Územní opatření k akcelerační zóně **AOV80 Ležky** a současně na širší území, které může být navrženým řešením přímo či nepřímo ovlivněno. **Připomínku podávám:** jako osoba, která může být dotčena dopady návrhů z hlediska krajiny, životního prostředí a kvality života. Jedná se o území s významnými krajinnými, přírodními a obytnými hodnotami, které nejsou návrhem dostatečně respektovány. Dopad návrhu na mou osobu spočívá v tom, že dojde k zásadnímu omezení našeho ,,obyčejného" harmonického života a pobytu v přírodě, která se změní na technickou zónu. Obávám se zničení přírody, která je nezbytná pro vývoj a život člověka. Považuji za důležitou ochranu vzácného ptactva a nesouhlasím se zabíjením chráněných ale i běžných druhů ptáků v této oblasti, kteří se zde vyskytují (ke kterému dojde, jako např. Německo -počet ptactva je znatelně snížen). Dále se obávám o své zdraví, o svoji bezpečnost a prokazatelné vlivy na psychiku obyvatel, kteří budou s těmito důsledky konfrontováni. V blízkosti navrhované AOV80 (2 km JV) se nachází Evropsky významná lokalita Petrohrad, kdy nebyly dostatečně posouzeny vlivy na tuto lokalitu a navržená zmírňující opatření nepředstavují dostatečnou ochranu pro tuto lokalitu. Vyhlášením AOV80 (nejen té) dojde k narušení migračních tras zvěře, především velkých savců -stávající migrační trasy, se kterými se v současné době pracuje, jsou značně ovlivněny výstavbou dálnice D6 a další prvek v krajině značně omezí pohyb zvěře. Umístěním AOV80 dojde k další fragmentaci krajiny, která se stává pro zvířata neprůchodnou a dojde tak k ohrožení rovnovážného stavu v krajině. Pouze 3 km JV od navrhované AOV80 se nachází Přírodní park Jesenicko, kde hlavním předmětem ochrany je krajinný ráz a celkově krajinářsky hodnotné území. Tento park a předmět jeho ochrany bude umístěním a následnou výstavbou větrných elektráren významně narušen. S návrhem týkajícím se Územního opatření k **AOV80 nesouhlasím** z výše uvedených důvodů a požaduji jeho **vyřazení nebo zásadní přepracování**, neboť vykazuje závažné nedostatky z hlediska zákonnosti, ochrany životního prostředí i dopadů na obyvatele v dané oblasti. V případě, že bude AOV80 ponecháno, požaduji jasné stanovení odpovědnosti za škody na Životním prostředí a lidském zdraví. **II. Zákonnost a nesoulad s právními předpisy ČR** **1) Rozpor se zákonem č. 500/2004 Sb., správní řád**	**Akceptováno částečně.** Podatel nesouhlasí s vymezením AOV80 Ležky a požaduje jeho vyřazení nebo zásadní přepracování zejména z důvodu nedostatečného posouzení vlivů na EVL Petrohrad a Přírodní park Jesenicko, bariérového efektu VTE pro migraci zvěře, ohrožení chráněných druhů ptáků, zdravotních rizik hluku a stroboskopického efektu a kumulativních vlivů. Z2 ÚRP tyto otázky řeší na úrovni územně plánovací koncepce, přičemž výsledky posouzení byly zohledněny při vymezení akcelerační oblasti. Vymezení akcelerační oblasti proběhlo na základě biologického posouzení konkrétního navrhovaného území podle § 11 odst. 3 resp. 4 ZOZE, jehož výsledky spolu s výsledky vyhodnocení vlivů na životní prostředí (SEA/VVURÚ, Příloha 5 k Z2 ÚRP) byly zapracovány do návrhu Změny č. 2 ÚRP; oblasti, u nichž autorizované osoby identifikovaly významné negativní nebo kumulativní vlivy, byly ze Z2 ÚRP vyloučeny (odůvodnění Z2 ÚRP, odst. 32). Zpracování VVURÚ odpovídá obsahem i strukturou požadavkům přílohy č. 4 stavebního zákona; jde o hodnocení na úrovni koncepce, nikoli na úrovni konkrétních záměrů, a tomu odpovídá i míra podrobnosti použitých podkladů. Vyhodnocení vlivů na lokality soustavy Natura 2000 bylo provedeno v souladu s § 45i zákona č. 114/1992 Sb. jako součást VVURÚ a odpovídá požadavkům čl. 6 směrnice o stanovištích. Problematika krajinného rázu byla posuzována v rámci VVURÚ, a to jak z hlediska navrhovaného souboru akceleračních oblastí jako celku, tak pro jednotlivé oblasti v kartách akceleračních oblastí (viz příloha č. 2 vyhodnocení vlivů). Vliv na krajinný ráz byl jedním z důvodů, proč bylo 16 původně uvažovaných akceleračních oblastí z návrhu zcela vypuštěno, a u 48 ze zbývajících 80 oblastí pro VTE byl snížen limit maximální výšky větrných elektráren. Záměry v akcelerační oblasti podléhají posouzení vlivů dle § 11 ZOZE v rámci jednotného environmentálního stanoviska; Konkrétní záměry se nadále povolují v souladu se stavebním zákonem za podmínek stanovených v územním opatření. Ustanovení § 4 odst. 3 ZOZE ve spojení s čl. 15c směrnice RED III stanoví typová území, která mají být při vymezování akceleračních oblastí upřednostněna (plochy narušené těžbou, brownfieldy, degradovaná půda, někdejší vojenské plochy); tato ustanovení nevylučují vymezení akcelerační oblasti na jiných plochách. Vymezení akceleračních oblastí pro VTE

Poř. č.	Připomínkové místo	Číslo jednací	Článek	AO	Připomínka	Vyhodnocení
					• § 3 – nebyl zjištěn stav bez důvodných pochybností • § 68 – nedostatečné odůvodnění Návrh **je nepřezkoumatelný**, protože neobsahuje konkrétní podklady pro dané území. **2) Rozpor se zákonem č. 100/2001 Sb. (EIA/SEA),** chybí posouzení: • kumulativních vlivů • variantního řešení • konkrétních dopadů na území, pro jednotlivá území nebyly provedeny řádné biologické monitoringy Dokumentace SEA **je neúplná a věcně nedostatečná.** **3) Rozpor se zákonem č. 114/1992 Sb. (ochrana přírody a krajiny)** • ohrožení krajinného rázu (§ 12) • narušení ekologické stability • zásah do biotopů a migračních tras **4) Rozpor se stavebním zákonem** • § 18 a § 19 – ochrana hodnot území • požadavek na udržitelný rozvoj Návrh představuje industrializaci volné krajiny **bez dostatečného odůvodnění**. **III. Nesoulad s právem Evropské unie** **1) Směrnice o ptácích (2009/147/ES) a o stanovištích (92/43/EHS)** • nelze vyloučit negativní vliv na chráněné druhy • chybí dostatečné biologické podklady **Rozpor** s požadavkem vyloučení významného vlivu. **2) Směrnice EIA (2011/92/EU)** • nedostatečné zapojení veřejnosti • nedostatečné vyhodnocení vlivů **3) Směrnice RED III (2023/2413)** nebyla doložena priorita využití: • zastavěných ploch • brownfieldů • technicky narušených území Vymezení ve volné krajině je v **rozporu s principem minimalizace dopadů.** **4) Princip předběžné opatrnosti (čl. 191 SFEU)** Politika Unie v oblasti životního prostředí přispívá k sledování následujících cílů: • zachování, ochrana a zlepšování kvality životního prostředí, • ochrana lidského zdraví, • uvážlivé a racionální využívání přírodních zdrojů, **5) Evropská úmluva o krajině (European Landscape Convention), ETS No. 176** • nedostatečná ochrana krajiny jako základní složky životního prostředí • ignorování charakteru území • nedostatečné zapojení veřejnosti do rozhodování o zásazích do krajiny	výhradně na degradovaných nebo brownfieldových plochách nebylo s ohledem na prostorové nároky technologie větrných elektráren proveditelné. Do územního opatření u akcelerační oblasti pro VTE je zapracována podmínka zpracování hlukové studie a minimalizace shadow flicker efektu. Ustanovení obecně závazných právních předpisů týkajících se hlukové zátěže nejsou uplatněním Změny č. 2 ÚRP porušena. Zadání Změny č. 2 ÚRP schválené vládou ČR nepožadovalo variantní řešení. Vlivy návrhu, včetně kumulativních vlivů, byly posouzeny na úrovni koncepce v rámci VVURÚ. Proběhlo hodnocení nulové varianty (platné znění ÚRP) vůči navrhované variantě (Změna č. 2 Poznámka: Akcelerační oblast AOV80 Ležky byla na základě výsledků biologického posouzení a připomínek dotčených orgánů zmenšena.

Poř. č.	Připomínkové místo	Číslo jednací	Článek	AO	Připomínka	Vyhodnocení
					6) Aarhuská úmluva (Convention on Access to Information, Public Participation in Decision-making and Access to Justice in Environmental Matters), 1998 • omezení práva veřejnosti na informace • omezení účasti veřejnosti na rozhodovacích procesech (pouze formální zapojení) • omezení práva veřejnosti na přístup k právní ochraně v záležitostech životního prostředí **IV. Nedostatky SEA a podkladů** • absence terénních biologických průzkumů • práce pouze s mapovými podklady (nedostatečné) • chybí reálná data o výskytu druhů • variantní řešení • posouzení vlivu na zdraví Bez těchto podkladů **nelze učinit kvalifikovaný závěr**. **V. Narušení krajiny a životního prostředí** Navržené řešení povede k: • zásadní změně krajinného rázu • narušení horizontů a dálkových pohledů • vzniku bariér v krajině • narušení ekologické konektivity • znehodnocení zemědělské půdy • zničení migračních tras živočichů Výška staveb (200 m a vyšší) **znamená nadregionální dopad**. **VI. Dopady na obyvatele** Návrh nedostatečně řeší negativní vliv na: • hluk a nízkofrekvenční hluk • stroboskopický efekt • světelné zatížení • kvalitu bydlení • hodnotu nemovitostí Dopady na obyvatele představuji silná zdravotní rizika, která jsou na základě mnohých studií již prokázána. Dokumentace těchto vlivů není vůbec zahrnuta a člověk a jeho životní prostor je nedostatečně respektován a už vůbec ne chráněn. Tyto **vlivy nejsou řádně vyhodnoceny a podceněny.** **VII. Kumulativní a systémové dopady** Není řešeno: • souběžné působení více projektů • celkové zatížení území • únosnost krajiny Hrozí **nevratná degradace území**. **VIII. Absence variantního řešení** Není doloženo, že byly posuzovány jiné lokality a méně konfliktní varianty, jedná se o porušení základního principu plánování. Nebyla rovněž posouzena tzv. nulová varianta (varianta 0), tedy stav území před realizací záměru, což znemožňuje objektivní hodnocení dopadů. **IX. Hlavní požadavek** Požaduji:	

Poř. č.	Připomínkové místo	Číslo jednací	Článek	AO	Připomínka	Vyhodnocení
					1) **Vyřazení výše uvedené akcelerační oblasti z návrhu** nebo 2) Zároveň (pro případ, že nebude tomuto požadavku vyhověno) **požaduji, aby návrh změny č. 2 ÚRP ČR nebyl v této části schválen a byl vrácen k zásadnímu přepracování**, a to zejména po doplnění: • posouzení vlivu na lokality Natura 2000 dle čl. 6 odst. 3 směrnice 92/43/EHS • dostatečný biologický průzkumu odpovídající metodikám MŽP v různých ročních obdobích • hodnocení vlivu na populace netopýrů • posouzení kumulativních vlivů v širším území • hodnocení dopadů na krajinný ráz • hodnocení dopadů na využití nemovitostí vlastníků v dosahu navrhovaných 500 m od obytné zástavby a přímý dopad vymezení AO na výkon vlastnických práv těchto vlastníků, včetně uvedení metodiky, podle které se určuje vzdálenost od zastavěného území • zdůvodnění nevyužití brownfieldů a narušených území uvedených v Národní databázi brownfieldů Do doby doplnění těchto podkladů nelze území považovat za způsobilé pro vymezení akcelerační oblasti. Podané připomínky jsou blanketní, podatel si vymezuje právo připomínky doplnit ve lhůtě 15 dnů ode dne veřejného projednání. **XI. Závěr** Návrh v předložené podobě není dostatečně odůvodněný, není podložen odbornými daty, je v rozporu s právními předpisy ČR i EU a může mít závažné dopady na krajinu, životní prostředí i obyvatele, proto požaduji především vyřazení Územního opatření k AOV80 z návrhu Změny č. 2 Územního rozvojového plánu ČR. Žádám též o zásadní vyřešení rozporu mezi návrhem změny č. 2 Územního rozvojového plánu ČR a realizaci větrných elektráren ve volné i obydlené krajině a její již mnoha studiemi prokázanou škodlivostí pro přírodu a lidi zde žijící. Technologii větrných elektráren považuji za nebezpečnou, život ohrožující, zásadně narušující bezpečnost okolního prostoru. Zařízení jsou neefektivní, agresivní a silně destruktivní - s definitivním dopadem zničené přírody pro další generace. **Návrh je dle mého názoru v rozporu s ústavou České republiky.** Pro případ, že tomuto požadavku nebude vyhověno, požaduji zásadní přepracování Návrhu Změny č. 2 ÚRP CR tak, aby byl v souladu s právními předpisy a byly řádně vyhodnoceny jeho dopady. Žádám, aby tato připomínka byla řádně vypořádána v souladu se zákonem a aby bylo uvedeno konkrétní odůvodnění přijatého řešení.	
1647.	Procházka Pavel	MMR-35836-2026-81	99cu	AOV38	Věc: **PŘIPOMÍNKA K NÁVRHU ZMĚNY Č. 2 ÚZEMNÍHO ROZVOJOVÉHO PLÁNU ČR (§ 97 zák. č. 283/2021 Sb., stavební zákon)** **PŘIPOMÍNKY K VYHODNOCENÍ VLIVŮ NÁVRHU ZMĚNY Č. 2 ÚZEMNÍHO ROZVOJOVÉHO PLÁNU NA UDRŽITELNÝ ROZVOJ ÚZEMÍ** **PŘIPOMÍNKY K NÁVRHŮM JEDNOTLIVÝCH ÚZEMNÍCH OPATŘENÍ K AKCELERAČNÍM OBLASTEM VYMEZENÝM V NÁVRHU ZMĚNY Č. 2 ÚZEMNÍHO ROZVOJOVÉHO PLÁNU** **I. Úvod** V souladu s možností uplatnit připomínky k návrhu Změny č. 2 Územního rozvojového plánu ČR (ÚRP ČR) podávám připomínku k vymezení akcelerační oblasti pro rozvoj výroby energie z větrné energie. Územní opatření k **AOV38**. **Vymezení území dotčeného připomínkami v Jihomoravském kraji:**	**Akceptováno.** Akcelerační oblast AOV38 – Rohozec byla vypuštěna.

Poř. č.	Připomínkové místo	Číslo jednací	Článek	AO	Připomínka	Vyhodnocení
					• k.ú. 613011 Jeneč v obci Brťov-Jeneč (správní obvod obce s rozšířenou působností, dále jen „ORP“, Blansko) • k.ú. 616010 Bukovice u Rohozce v obci Bukovice • k.ú. 739511 Rašov v obci Rašov • k.ú. 740454 Rohozec u Tišnova v obci Rohozec • k.ú. 762377 Šerkovice v obci Šerkovice • k.ú. 774634 Unín v obci Unín • k.ú. 792918 Zhoř u Rohozce v obci Zhoř (správní obvod ORP Tišnov) a současně na širší území, které může být navrženým řešením přímo či nepřímo ovlivněno. Připomínku podávám: ☒ jako osoba žijící v dotčeném území ☒ jako vlastník nemovitosti v dotčeném území 1 ☐ jako osoba, která může být dotčena dopady návrhu (např. z hlediska krajiny, životního prostředí či kvality života) ☐ hospodařím na půdě ☐ jiné: Jedná se o území s významnými krajinnými, přírodními a obytnými hodnotami, které nejsou návrhem dostatečně respektovány. Dopad návrhu na mou osobu spočívá v tom, že v dané lokalitě vlastním stavební pozemek, na kterém hodlám v brzké době stavět rodinný dům. Tento pozemek je přitom vzdálen pouze několik stovek metrů od zamýšlené linie větrných elektráren. S návrhem týkajícím se Územního opatření k AOV38. nesouhlasím a požaduji jeho vyřazení nebo zásadní přepracování, neboť vykazuje závažné nedostatky z hlediska zákonnosti, ochrany životního prostředí i dopadů na obyvatele v dané oblasti. **<u>II. Zákonnost a nesoulad s právními předpisy ČR</u>** **1) Rozpor se zákonem č. 500/2004 Sb., správní řád** • § 3 – nebyl zjištěn stav bez důvodných pochybností • § 68 – nedostatečné odůvodnění Návrh **je nepřezkoumatelný**, protože neobsahuje konkrétní podklady pro dané území. **<u>2) Rozpor se zákonem č. 100/2001 Sb. (EIA/SEA),</u>** chybí posouzení: • kumulativních vlivů • variantního řešení • konkrétních dopadů na území Dokumentace SEA **je neúplná a věcně nedostatečná.** **<u>3) Rozpor se zákonem č. 114/1992 Sb. (ochrana přírody a krajiny)</u>** • ohrožení krajinného rázu (§ 12)	

Poř. č.	Připomínkové místo	Číslo jednací	Článek	AO	Připomínka	Vyhodnocení
					• narušení ekologické stability • zásah do biotopů a migračních tras **4) Rozpor se stavebním zákonem** • § 18 a § 19 – ochrana hodnot území • požadavek na udržitelný rozvoj Návrh představuje industrializaci volné krajiny **bez dostatečného odůvodnění**. **III. Nesoulad s právem Evropské unie** **1) Směrnice o ptácích (2009/147/ES) a o stanovištích (92/43/EHS)** • nelze vyloučit negativní vliv na chráněné druhy • chybí dostatečné biologické podklady **Rozpor** s požadavkem vyloučení významného vlivu. 2 **2) Směrnice EIA (2011/92/EU)** • nedostatečné zapojení veřejnosti • nedostatečné vyhodnocení vlivů **3) Směrnice RED III (2023/2413)** nebyla doložena priorita využití: • zastavěných ploch • brownfieldů • technicky narušených území Vymezení ve volné krajině je v **rozporu s principem minimalizace dopadů.** **4) Princip předběžné opatrnosti (čl. 191 SFEU)** Politika Unie v oblasti životního prostředí přispívá k sledování následujících cílů: • zachování, ochrana a zlepšování kvality životního prostředí, • ochrana lidského zdraví, • uvážlivé a racionální využívání přírodních zdrojů, **5) Evropská úmluva o krajině (European Landscape Convention), ETS No. 176** • nedostatečná ochrana krajiny jako základní složky životního prostředí • ignorování charakteru území • nedostatečné zapojení veřejnosti do rozhodování o zásazích do krajiny **6) Aarhuská úmluva (Convention on Access to Information, Public Participation in Decision making and Access to Justice in Environmental Matters), 1998** • omezení práva veřejnosti na informace	

Poř. č.	Připomínkové místo	Číslo jednací	Článek	AO	Připomínka	Vyhodnocení
					• omezení účasti veřejnosti na rozhodovacích procesech (pouze formální zapojení) • omezení práva veřejnosti na přístup k právní ochraně v záležitostech životního prostředí **<u>IV. Procesní a metodické nedostatky návrhu SEA a podkladů</u>** • absence terénních biologických průzkumů • práce pouze s mapovými podklady (nedostatečné) • chybí reálná data o výskytu druhů • variantní řešení • posouzení vlivu na zdraví Bez těchto podkladů **nelze učinit kvalifikovaný závěr**. **<u>V. Odborné nedostatky vymezení AOV38</u>** **V.1 Kolize s bezpečností letového provozu a plochou pro SLZ** Navržená oblast AOV38 vykazuje přímý geografický a výškový střet s aktivně využívanou plochou pro sportovní létající zařízení (SLZ) Brťov-Jeneč (ICAO označení LK35). AO zasahuje do koridoru provádění jižního letištního okruhu a vliv turbulentních vzduchových proudů pokrývá nejen lokalitu 3 provádění jižních okruhů, ale zasahuje celou VPD (přistávací plochu) a zejména oblast tzv. krátkého finále – přiblížení na RWY 28 . Umístění výškových staveb v tomto prostoru představuje nepřijatelné bezpečnostní riziko pro letový provoz a je v přímém rozporu se stávajícím využitím vzdušného prostoru v dané lokalitě. Úřad civilního letectví, který se k výškovým stavbám v rámci stavebních řízení vyjadřuje, zpravidla umístění VE v takovýchto lokalitách zamítá. • Absence nezbytných odborných stanovisek k vymezení AO zcela chybí nebo nebylo veřejnosti předloženo, provozovatel plochy pro SLZ Brťov – Jeneč nebyl vůbec kontaktován s žádostí o vyjádření / konzultaci. Absence těchto podkladů činí návrh v části AOV38 nepřezkoumatelným a v rozporu se zásadou zjištění stavu věci bez důvodných pochybností. **V.2 Ohrožení Přírodní památky (PP) Svídovec a biodiverzity území** Navržená oblast AOV38 se nachází v přímém vizuálním a ekologickém kontaktu s Přírodní památkou (PP) Svídovec. Přestože se akcelerační oblast s chráněným územím plošně nepřekrývá, její realizace představuje nepřípustné riziko pro předměty ochrany PP Svídovec v důsledku kumulativních a synergických vlivů, které zasahují do širšího okolí bez ohledu na formální hranice chráněného území: • **Zásah do hydrogeologie a vodního režimu:** ymezená akcelerační oblast AOV38 a PP Svídovec tvoří z hlediska geomorfologie a hydrologie jeden funkční celek v rámci povodí potoka Lubě (č. h. p. 4-15-02-054). Vzhledem k masivnímu charakteru základových konstrukcí VTE (stovky tun betonu a oceli zasahující do hloubky podloží) existuje důvodné riziko narušení puklinových systémů podzemních vod. Tato změna může vést k destabilizaci vlhkostních poměrů v PP Svídovec, na které je existenčně vázána vzácná flóra (např. Botrychium lunaria). Dokumentace SEA zcela postrádá odborné posouzení těchto hydrologických vazeb, což činí návrh v této části nepřezkoumatelným.	

Poř. č.	Připomínkové místo	Číslo jednací	Článek	AO	Připomínka	Vyhodnocení
					• **Ohrožení vzácné flóry a změna mikroklimatu:** Existence unikátních vápnomilných společenstev PP Svídovec, zejména kriticky citlivé vratičky měsíční (Botrychium lunaria), medovníku meduňkolistého, vemeníku dvoulistého a lilie zlatohlavé, je přímo závislá na stabilním mikroklimatu lokality. Turbulence a míchání vzdušných mas rotory VTE o výšce 185 m v dosahu chráněného území způsobují zvýšený výpar a změny teploty přízemních vrstev vzduchu. Tyto mikroklimatické anomálie mohou vést k vysušování stanovišť a degradaci vzácných fytocenóz. Předložená dokumentace SEA zcela postrádá expertní posouzení vlivu těchto změn na konkrétní předměty ochrany PP, což činí návrh v této části neodborným a neúplným. • **Vliv na chráněnou faunu (netopýři a hmyz):** Umístění výškových staveb o celkové výšce 185 m do území, které je s PP Svídovec úzce ekologicky propojeno, představuje potenciální riziko zvýšené mortality chráněných druhů letounů (netopýrů) v důsledku barotrauma. Vzhledem k tomu, že PP Svídovec plní funkci klíčového úkrytu (refugia) a okolní plochy v AOV38 slouží jako nezbytný potravní biotop, lze důvodně předpokládat negativní ovlivnění životního cyklu dotčených populací a vznik bariérového efektu pro ptactvo a hmyz. Dokumentace SEA tato rizika a funkční ekosystémové vazby v krajině zcela opomíjí a nepředkládá relevantní odborné podklady, které by tato rizika mohly spolehlivě vyvrátit. • **Narušení krajinného rázu a integrity území:** Návrh nerespektuje vizuální integritu dominanty PP Svídovec. Vztyčení průmyslových objektů o výšce 185 m v bezprostředním pohledovém horizontu této přírodní památky drasticky znehodnocuje její estetický a krajinotvorný význam. Vzhledem k extrémnímu výškovému parametru staveb dochází k narušení krajinného rázu v celém dotčeném území, přičemž vzdálenost jednotek kilometrů je pro eliminaci tohoto negativního vizuálního ovlivnění zcela nedostatečná. Dokumentace SEA tato rizika a funkční ekosystémové vazby v krajině zcela opomíjí a nepředkládá relevantní odborné podklady, které by tato rizika mohly spolehlivě vyvrátit. Vzhledem k absenci relevantních odborných podkladů k výše uvedeným bodům nelze v této fázi učinit kvalifikovaný závěr o přijatelnosti lokality AOV38. **V.3 Rozpor vymezení s ochranou dálkového migračního koridoru:** Návrh textové části Opatření obecné povahy (OOP) stanovuje jako závaznou podmínku, že záměry OZE budou umisťovány mimo plochy a koridory územního systému ekologické stability a mimo regionální a nadregionální biokoridory. Navržené plošné vymezení akcelerační oblasti AOV38 Rohozec je však s touto vlastní podmínkou v přímém věcném rozporu, neboť do své plochy zahrnuje a přímo protíná zákonem chráněný dálkový migrační koridor. Předpoklad, že funkčnost koridoru lze zachovat pouhou lokalizací paty stožárů mimo jeho osu, je z odborného hlediska neudržitelný. Vzhledem k celkovým parametrům VTE (výška 185 m) a jejich kumulativnímu akustickému a vizuálnímu vlivu může dojít k faktickému zablokování migrační prostupnosti a znehodnocení celého segmentu DMK. Vymezení akcelerační oblasti v takto definovaném střetu s dálkovým migračním koridorem zakládá vnitřní rozpor v návrhu OOP, pročež nelze bez doplňujících odborných studií učinit kvalifikovaný závěr o přijatelnosti lokality. **V.4 Ohrožení funkčnosti Obory Střela:** Navržená oblast AOV38 se nachází v bezprostřední blízkosti (cca 600 m) trvale oploceného areálu Obory Střela, sloužícího k intenzivnímu chovu mufloní a dančí zvěře. Vzhledem k tomu, že zvěř v uzavřené oboře nemá možnost přirozeného úniku před hlukem, infrazvukem a stroboskopickým	

Poř. č.	Připomínkové místo	Číslo jednací	Článek	AO	Připomínka	Vyhodnocení
					efektem rotorů, představuje provoz VTE o výšce 185 m extrémní biologickou zátěž a riziko chronického stresu chovaných populací. Umístění takto rozměrných staveb vedle chovného areálu přímo znehodnocuje dlouhodobý hospodářský záměr a investice do správy tohoto území. Absence vyhodnocení vlivů na toto specifické hospodaření v krajině a pohodu zvířat (welfare) znemožňuje objektivní posouzení přijatelnosti záměru. **V.5 Ohrožení ptactva a jeho migračních tras:** Vymezené území AOV38 a přilehlá PP Svídovec tvoří funkční celek, který je domovem řady chráněných druhů ptactva, pro které větrné elektrárny představují přímé ohrožení kolizemi s rotory i nepřímé riziko v podobě ztráty biotopu. V tomto území je potvrzen výskyt a hnízdění druhů s velkým akčním rádiem, jako je včelojed lesní, luňák červený nebo čáp černý, pro které představují rotory o výšce 185 m v otevřené krajině fatální riziko při lovu. Okolní smíšené a listnaté lesy jsou zároveň klíčovým hnízdním biotopem silně ohroženého krutihlava obecného (Jynx torquilla) a lejska bělokrkého (Ficedula albicollis). Pro tyto lesní druhy představuje provoz VTE v bezprostřední blízkosti porostů trvalý rušivý faktor v podobě hluku a vizuálního smogu, který může vést k opuštění hnízdišť. Celá oblast navíc slouží jako lokální tahová cesta ptactva a vznik „stěny“ z větrných elektráren utí ptáky tyto trasy měnit, což zvyšuje jejich energetický výdej a stres. V předložené dokumentaci SEA zcela chybí relevantní terénní ornitologický průzkum, který by vyhodnotil sezónní výskyt a hustotu přeletů těchto druhů přes vymezené území. Bez těchto odborných podkladů nelze učinit kvalifikovaný závěr o přijatelnosti záměru. **V.6 Ohrožení povrchových vod a hydrologického režimu území:** Vymezené území AOV38 představuje významnou plochu pro zadržování vody v krajině, která může přímo ovlivňovat hydrologickou stabilitu povodí řek Lubě a Lomničky. Výstavba větrných elektráren a doprovodné technické infrastruktury (příjezdové komunikace pro těžkou techniku, rozsáhlé manipulační a montážní plochy) může vést k plošnému záboru a silnému zhutnění půdy. Tento zásah může snižovat přirozenou schopnost území vsakovat srážkovou vodu a zvyšovat koeficient povrchového odtoku. Zrychlený odtok z takto rozsáhlých zpevněných ploch představuje riziko pro koryta obou zmíněných toků, kde může docházet k nárazovému přetížení jejich kapacity, zvýšené erozi a následnému zhoršení kvality vody v níže položených obcích. Zásadní riziko představuje již samotná fáze výstavby, kdy při rozsáhlých zemních pracích a zakládání patek v citlivém vápencovém podloží může dojít k narušení či znečištění kolektorů podzemních vod. Přítomnost těžké stavební mechanizace a manipulace s provozními hmotami a betonovými směsmi v blízkosti PP Svídovec představuje riziko úniku látek, které se v tomto typu propustného podloží mohou šířit velmi rychle. Dokumentace nedostatečně vyhodnocuje rizika spojená s přítomností technologických náplní (oleje, chladicí kapaliny) a zcela opomíjí krizové scénáře pro případ technické havárie či požáru, které by v této lokalitě mohly vést k ohrožení zdrojů podzemních vod. Vzhledem k absenci odborného hydrologického posouzení vlivu výstavby i provozu na odtokové poměry a čistotu vod v dotčeném území nelze učinit kvalifikovaný závěr o přijatelnosti záměru. **V.7 Rozpor s prioritami umisťování OZE (Směrnice RED III a zákon č. 183/2006 Sb. / 283/2021 Sb.)** Navržené vymezení oblasti AOV38 je v přímém rozporu s evropskou směrnicí RED III (2023/2413) a její probíhající transpozicí do českého právního řádu (zejména v souvislosti se zákonem č. 458/2000 Sb., energetický zákon, a stavebním zákonem). Tato legislativa jasně definuje, že pro rozvoj obnovitelných zdrojů mají být prioritně využívány tzv. „akcelerační zóny“, které jsou umisťovány na ekologicky zasažené plochy (brownfieldy, plochy u dálnic, průmyslové areály, degradované plochy). Lokalita AOV38 však sestává z dosud	

Poř. č.	Připomínkové místo	Číslo jednací	Článek	AO	Připomínka	Vyhodnocení
					neporušených travnatých ploch, zemědělské půdy a především rozsáhlých lesních porostů. Umístění větrných elektráren do těchto biologicky cenných lokalit je v zásadním rozporu s principem prioritního využívání antropogenně ovlivněných ploch. V dokumentaci není uvedena informace o konkrétním rozsahu (v hektarech) nezbytného trvalého i dočasného odlesnění. Instalace moderních větrných elektráren vyžaduje vybudování extrémně širokých a zpevněných příjezdových koridorů pro nadrozměrnou techniku, stejně jako rozsáhlých manipulačních ploch. Plošné kácení lesů v této lokalitě může mít devastující dopady na stabilitu krajiny, které dokumentace dostatečně nereflektuje. Konkrétně může dojít k: • **Destrukci lesního mikroklimatu:** Vznik technických koridorů v souvislých lesních celcích narušuje přirozené migrační trasy a životní prostor lesní zvěře. • **Fragmentaci biotopů:** Vznik technických koridorů v souvislých lesních celcích narušuje přirozené migrační trasy a životní prostor lesní zvěře. • **Trvalé ztrátě biodiverzity:** Odstranění vzrostlých porostů představuje ztrátu, kterou nelze plnohodnotně kompenzovat náhradní výsadbou v jiné lokalitě z důvodu odlišných stanovištních podmínek Vzhledem k tomu, že dokumentace nekvantifikuje rozsah kácení ani nevyhodnocuje jeho sekundární vlivy na stabilitu lesních ekosystémů, nelze považovat záměr za dostatečně posouzený a přípustný. **<u>VI. Narušení krajiny, životního prostředí a dopravní infrastruktury</u>** Navržené řešení povede k: • zásadní změně krajinného rázu • narušení horizontů a dálkových pohledů • vzniku bariér v krajině • narušení ekologické konektivity • znehodnocení zemědělské půdy • zničení migračních tras živočichů Výška staveb 180 metrů vysokých staveb znamená nadregionální dopad. Lokalita AOV38 je dostupná pouze po silnicích III. třídy a místních komunikacích s úzkým profilem a průjezdy centry obcí. Doprava komponentů o délce 70–80 metrů a váze desítek tun by vyžadovala demolice překážek, rozšiřování zatáček, kácení alejí a zpevňování mostků. Náklady a negativní dopady spojené s přebudováním místní infrastruktury hrubě převyšují energetický zisk z instalace 1–2 jednotek turbín v této oblasti. V dokumentu **zcela chybí vyhodnocení těchto dopadů**. **<u>VII. Dopady na obyvatele</u>** Návrh neřeší nedostatečný odstup od obydlí vzhledem k akustickému výkonu – hlučnosti turbín MMR v návrhu aplikuje paušální odstup 500 m od obytné zástavby. Tento odstup je u VtE s výkonem 5 MW v přímém rozporu s ochranou veřejného zdraví. • Akustický výkon moderních větrných turbín (5 MW) se pohybuje v rozmezí 104 až 108 dB. Reálný útlum akustického výkonu, zejména nízkofrekvenčního, se pro dodržení nočního limitu hluku 40 dB	

Poř. č.	Připomínkové místo	Číslo jednací	Článek	AO	Připomínka	Vyhodnocení
					tak bude nacházet ve vzdálenosti minimálně 1000 metrů od obytné zástavby. Plošný 500metrový odstup je tedy technicky neaplikovatelný a nezákonný z hlediska dodržení limitů stanovených Nařízením vlády č. 272/2011 Sb. **2. Rozpor mezi plošnou výměrou (338 ha), fyzikálními a hlukovými limity** Návrh MMR počítá pro AOV38 s plochou o celkové rozloze 338 hektarů. Vzhledem k technologickým a hlukovým požadavkům moderních větrných turbín (VtE) o uvažované celkové výšce 185 m, jejich navrhovanému počtu a výkonu 5 MW **je vymezení AOV38 koncepčně podceněné a tedy naprosto nevhodné**. • Při uvažování odstupové vzdálenosti od obytné zástavby 1000 m se velikost akcelerační zóny AOV38 zmenší na cca 52 ha (obdélník cca 850x625 m), pro odstupovou vzdálenost 1200 m se velikost akcelerační zóny AOV38 zmenší na cca 19 ha (obdélník cca 470x400 m), situované pouze v lese severozápadně od Rohozce. Dle mezinárodního standardu IEC 61400-1 vyžaduje jedna moderní turbína pro eliminaci negativního ovlivnění proudění vzduchu (tzv. wake effect) plochu minimálně 5–7násobku průměru rotoru. Vymezená plocha AOV38 by tedy reálně umožňovala instalaci pouze 1-2 jednotek větrných turbín, což činí vymezení akcelerační zóny plošně a strategicky zcela Návrh nedostatečně řeší negativní vliv na: • hluk a nízkofrekvenční hluk • stroboskopický efekt • světelné zatížení • kvalitu bydlení • hodnotu nemovitostí Tyto **vlivy nejsou řádně vyhodnoceny**. **<u>VIII. Kumulativní a systémové dopady</u>** Není řešeno: • souběžné působení více projektů • celkové zatížení území • únosnost krajiny Hrozí **nevratná degradace území**. **<u>IX. Technicky nízká energetická efektivita</u>** Umístění VtE do lesního porostu při limitní celkové výšce (185 m) znamená extrémní zvýšení drsnosti terénu a ovlivnění provozu VtE. • VtE s průměrem rotoru cca 150 m při limitní celkové výšce 185 m bude mít mezeru mezi koncem lopatky a zemí cca 35 metrů. Spodní polovina rotoru se v tomto lesním terénu nachází v pásmu zbrzděného a turbulentního proudění – „prakticky v korunách stromů“. Odhadovaný koeficient využití instalovaného výkonu tak klesá pod 20 %. Instalace je pohledu energetiky významně neefektivní. V dokumentu **chybí expertíza účinnosti** takto navrženého umístění VtE. **<u>X. Absence variantního řešení</u>** Není doloženo, že byly posuzovány jiné lokality a méně konfliktní varianty, jedná se o porušení základního principu plánování. Nebyla rovněž posouzena tzv. nulová varianta (varianta 0), tedy stav území před realizací záměru, což znemožňuje objektivní hodnocení dopadů.	

Poř. č.	Připomínkové místo	Číslo jednací	Článek	AO	Připomínka	Vyhodnocení
					<u>XI. Vyloučení EIA a nedostatečné posouzení vlivů</u> Navržené vymezení akceleračních oblastí má zásadní dopad i z hlediska následného povolování záměrů, neboť v těchto oblastech dochází k omezení, resp. vyloučení standardního posuzování vlivů na životní prostředí (EIA). O to vyšší nároky musí být kladeny na kvalitu, úplnost a konkrétnost podkladů a vyhodnocení vlivů na životní prostředí již na úrovni tohoto návrhu, neboť územní opatření dle ZOZE nemůže plnohodnotně nahradit individuální posouzení konkrétních záměrů. Předložený návrh však tyto požadavky nenaplňuje, zejména postrádá dostatečné vyhodnocení konkrétních lokálních dopadů, kumulativních vlivů více záměrů v území a jejich dopadů na krajinný ráz, obytné prostředí a veřejné zdraví. **<u>XII. Hlavní požadavek</u>** Požaduji: 1) **Vyřazení výše uvedené akcelerační oblasti z návrhu** nebo 2) Zároveň (pro případ, že nebude tomuto požadavku vyhověno) **požaduji, aby návrh změny č. 2 ÚRP ČR nebyl v této části schválen a byl vrácen k zásadnímu přepracování**, a to zejména po doplnění: • **Odborného hydrogeologického a hydrologického posouzení**, které vyhodnotí vliv základových konstrukcí a zemních prací na vápencové podloží, režim podzemních vod a odtokové poměry v povodí toků Lubě a Lomnička. • **Kvantifikace rozsahu odlesnění (v ha) a posouzení vlivu kácení na mikroklima a stabilitu ekosystému**; zároveň požaduji zdůvodnění přípustnosti zásahu do lesních celků, který je v přímém rozporu s prioritami umisťování OZE dle směrnice RED III (upřednostňování antropogenně ovlivněných ploch před volnou krajinou a lesy). • **Závazného stanoviska Úřadu pro civilní letectví**, které prověří přímou kolizi s plochou pro SLZ Brťov-Jeneč a bezpečnostními zónami letového provozu. • **Biologického posouzení vlivu na Oboru Střela**, zejména s ohledem na welfare chované zvěře, akustický tlak a stroboskopický efekt v uzavřeném areálu. • **Terénního biologického a ornitologického průzkumu** (minimálně ve dvou vegetačních obdobích), se zaměřením na předměty ochrany PP Svídovec a hnízdiště kriticky ohrožených druhů. • **Specifického hodnocení vlivu na populace netopýrů**, zejména s ohledem na riziko mortality v důsledku barotraumatu a narušení potravních biotopů. • **Posouzení kumulativních vlivů v širším území**, které vyhodnotí souběžné působení více projektů a celkovou únosnost krajiny z hlediska ekologické stability. • **Expertízy o zachování funkčnosti dálkového migračního koridoru velké zvěře**, která prokáže, že nedojde k bariérovému efektu a vytlačení zvěře z území v důsledku provozního hluku a vizuálního smogu VTE. • **Posouzení vlivu na krajinný ráz prostřednictvím fotovizualizací** z klíčových dominant (Květnice, Klucanina, rozhledna Babylon) a hodnocení zásahu do dálkových pohledů. • **Právní a ekonomické analýzy dopadů na hodnotu nemovitostí a výkon vlastnických práv dotčených osob**, včetně jasného určení odpovědnosti za vzniklou škodu při znehodnocení majetku. • **Doložení analýzy alternativ**, která prokáže reálné vyhledávání a upřednostnění ploch v Národní databázi brownfieldů před dosud neporušeným přírodním prostředím. Do doby doplnění těchto podkladů nelze území považovat za způsobilé pro vymezení akcelerační oblasti.	

Poř. č.	Připomínkové místo	Číslo jednací	Článek	AO	Připomínka	Vyhodnocení
					Podané připomínky jsou blanketní, podatel si vymezuje právo připomínky doplnit ve lhůtě 15 dnů ode dne veřejného projednání. XIII. Závěr Návrh v předložené podobě není dostatečně odůvodněný, není podložen odbornými daty, je v rozporu s právními předpisy ČR i EU a může mít závažné dopady na krajinu, životní prostředí i obyvatele, proto požaduji především vyřazení Územního opatření k A0V38 z návrhu Změny č. 2 Územního rozvojového plánu ČR. Pro případ, že tomuto požadavku nebude vyhověno, požaduji zásadní přepracování Návrhu Změny č. 2 ÚRP ČR tak, aby byl v souladu s právními předpisy a byly řádně vyhodnoceny jeho dopady. Žádám, aby tato připomínka byla řádně vypořádána v souladu se zákonem a aby bylo uvedeno konkrétní odůvodnění přijatého řešení.	
1648.	Šeděnka Jan	MMR-35837-2026-81	99czzs	AOV98	**PŘIPOMÍNKA K NÁVRHU ZMĚNY Č. 2 ÚZEMNÍHO ROZVOJOVÉHO PLÁNU ČR (§ 97 zák. č. 283/2021 Sb., stavební zákon)** **PŘIPOMÍNKY K VYHODNOCENÍ VLIVŮ NÁVRHU ZMĚNY Č. 2 ÚZEMNÍHO ROZVOJOVÉHO PLÁNU NA UDRŽITELNÝ ROZVOJ ÚZEMÍ** **PŘIPOMÍNKY K NÁVRHŮM JEDNOTLIVÝCH ÚZEMNÍCH OPATŘENÍ K AKCELERAČNÍM OBLASTEM VYMEZENÝM V NÁVRHU ZMĚNY Č. 2 ÚZEMNÍHO ROZVOJOVÉHO PLÁNU** **I. Úvod** V souladu s možnosti uplatnit připomínky k návrhu Změny č. 2 Územního rozvojového plánu ČR (ÚRP ČR) podávám připomínku k vymezení akcelerační oblasti pro rozvoj výroby energie z větrné energie a rozvoj výroby energie z energie slunečního záření. **Vymezeni území dotčeného připomínkami**: obec Dřínov katastrální území 633101 kraj Zlínský Územní opatřeni k **AOV98** a současně na širší území, které může být navrženým řešením přímo či nepřímo ovlivněno. Připomínku podávám: • jako osoba žijící v dotčeném území • jako vlastník nemovitosti v dotčeném území • jako osoba, která může být dotčena dopady návrhu (např. z hlediska krajiny, životního prostředí či kvality života) Jedná se o území s významnými krajinnými, přírodními a obytnými hodnotami, které nejsou návrhem dostatečně respektovány. Dopad návrhu na mou osobu spočívá v tom, že: VIZ UVEDENÉ DŮVODY VÝŠE S návrhem týkajícím se Územního opatřeni k **AOV98 nesouhlasím a požaduji jeho vyřazení nebo zásadní přepracování, neboť vykazuje závažné nedostatky** z hlediska zákonnosti, ochrany životního prostředí i dopadů na obyvatele v dané oblasti. **II. Zákonnost a nesoulad s právními předpisy ČR** **1) Rozpor se zákonem č. 500/2004 Sb., správní řád** > § 3 - nebyl zjištěn stav bez důvodných pochybnosti > § 68 - nedostatečné odůvodněni Návrh **je nepřezkoumatelný**, protože neobsahuje konkrétní podklady pro dané území.	**Akceptováno.** Akcelerační oblast AOV98 – Tetětice byla vypuštěna.

Poř. č.	Připomínkové místo	Číslo jednací	Článek	AO	Připomínka	Vyhodnocení
					2) Rozpor se zákonem č. 100/2001 sb. (EIA/SEA), chybí posouzení: > kumulativních vlivů > variantního řešeni > konkrétních dopadů na území Dokumentace SEA **je neúplná a věcně nedostatečná.** **3) Rozpor se zákonem č. 114/1992 sb. (ochrana přírody a krajiny)** > ohroženi krajinného rázu (§ 12) > narušeni ekologické stability > zásah do biotopů a migračních tras **4) Rozpor se stavebním zákonem** > § 18 a § 19 - ochrana hodnot území > požadavek na udržitelný rozvoj Návrh představuje industrializaci volné krajiny **bez dostatečného odůvodnění.** **III. Nesoulad s právem Evropské unie** **I) Směrnice o ptácích (2009/147/ES) a o stanovištích (92/43/EHS)** > nelze vyloučit negativní vliv na chráněné druhy > chybí dostatečné biologické podklady **Rozpor** s požadavkem vyloučeni významného vlivu. **2) Směrnice EIA (2011/92/EU)** > nedostatečné zapojeni veřejnosti > nedostatečné vyhodnocení vlivů **3) Směrnice RED III (2023/2413)** nebyla doložena priorita využití: > zastavěných ploch > brownfieldů > technicky narušených území Vymezení ve volné krajině je v **rozporu s principem minimalizace dopadů.** **4) Princip předběžné opatrnosti (Čl. 191 SFEU)** Politika Unie v oblasti životního prostředí přispívá k sledování následujících cílů: > zachování, ochrana a zlepšování kvality životního prostředí > ochrana lidského zdraví, > uvážlivé a racionální využíváni přírodních zdrojů, **5) Evropská úmluva o krajině (European Landscape Convention), ETS No. 176** > nedostatečná ochrana krajiny jako základní složky životního prostředí > ignorováni charakteru území > nedostatečné zapojení veřejnosti do rozhodování o zásazích do krajiny **6) Aarhuská úmluva (Convention on Access to Information, Public Participation in Decision-making and Access to Justice in Environmental Matters), 1998** > omezení práva veřejnosti na informace > omezení účasti veřejnosti na rozhodovacích procesech (pouze formální zapojení) > omezení práva veřejnosti na přistup k právní ochraně v záležitostech životního prostředí	

Příloha č. 5i – Vyhodnocení připomínek obcí a veřejnosti

Poř. č.	Připomínkové místo	Číslo jednací	Článek	AO	Připomínka	Vyhodnocení
					IV. Nedostatky SEA a podkladů: > absence terénních biologických průzkumů > práce pouze s mapovými podklady (nedostatečné) > chybí reálná data o výskytu druhů > variantní řešení > posouzení vlivu na zdraví Bez těchto podkladů **nelze učinit kvalifikovaný závěr.** **V. Narušení krajiny a životního prostředí** Navržené řešení povede k: • zásadní změně krajinného rázu • narušeni horizontů a dálkových pohledů • vzniku bariér v krajině • narušení ekologické konektivity • znehodnoceni zemědělské půdy • zničení migračních tras živočichů výška staveb (180 m a vyšší) **znamená nadregionální dopad.** **VI. Dopady na obyvatele** Návrh nedostatečně řeší negativní vliv na: • hluk a nízkofrekvenční hluk • stroboskopický efekt • světelné zatížení • kvalitu bydlení • hodnotu nemovitostí Tyto **vlivy nejsou řádně vyhodnoceny.** **VII. Kumulativní a systémové dopady** Není řešeno: • souběžné působeni vice projektu • celkové zatíženi území • únosnost krajiny Hrozí **nevratná degradace území.** **VIII. Absence variantního řešení** Není doloženo, že byly posuzovány jiné lokality a méně konfliktní varianty, jedná se o porušení základního principu plánováni. Nebyla rovněž posouzena tzv. nulová varianta (varianta O), tedy stav území před realizaci záměru, což znemožňuje objektivní hodnocení dopadů. **IX. Vyloučení EIA a nedostatečné posouzení vlivů** Navržené vymezení akceleračních oblasti má zásadní dopad i z hlediska následného povolování záměrů, neboť v těchto oblastech dochází k omezeni, resp. vyloučení standardního posuzování vlivů na životní prostředí (EIA). O To vyšší nároky musí být kladeny na kvalitu, úplnost a konkrétnost podkladu a vyhodnocení vlivů na životní prostředí již na úrovni tohoto návrhu, neboť územní opatřeni dle ZOZE nemůže plnohodnotně nahradit individuální posouzení konkrétních záměrů.	

Poř. č.	Připomínkové místo	Číslo jednací	Článek	AO	Připomínka	Vyhodnocení
					Předložený návrh však tyto požadavky nenaplňuje, zejména postrádá dostatečné vyhodnocení konkrétních lokálních dopadů kumulativních vlivů více záměrů v území a jejich dopadů na krajinný ráz, obytné prostředí a veřejné zdraví. **X. Hlavní požadavek** Navrhuji: I) **Vyřazeni výše uvedené akcelerační oblasti z návrhu** Nebo 2) Zároveň (pro případ, že nebude tomuto požadavku vyhověno) **požaduji, aby návrh změny č. 2 ÚRP ČR nebyl v této části schválen a byl vrácen k zásadnímu přepracování**, a to zejména po doplnění: · posouzeni vlivu na lokality Natura 2000 dle ČI. 6 odst. 3 směrnice 92/43/EHS · dostatečný biologický průzkumu odpovídající metodikám MŽP v různých ročních obdobích · hodnoceni vlivu na populace netopýrů · posouzeni kumulativních vlivů v širším území · hodnoceni dopadů na krajinný ráz · hodnocení dopadů na využiti nemovitostí vlastníků v dosahu navrhovaných 500 m od obytné zástavby a přímý dopad vymezeni AO na výkon vlastnických práv těchto vlastníků, včetně uvedení metodiky, podle které se určuje vzdálenost od zastavěného území · zdůvodnění nevyužití brownfieldů a narušených území uvedených v Národní databázi Brownfieldů. Do doby doplněni těchto podkladů nelze území považovat za způsobilé pro vymezení akcelerační oblasti. Podané připomínky jsou blanketní, podatel si vymezuje právo připomínky doplnit ve lhůtě 15 dnů ode dne veřejného projednáni. **XI. Závěr** Návrh v předložené podobě není dostatečně odůvodněný, není podložen odbornými daty, je v rozporu s právními předpisy ČR i EU a může mít závažné dopady na krajinu, životní prostředí i obyvatele, proto požaduji vyřazení Územního opatření k AOV98 z Návrhu Změny č. 2 Územního rozvojového plánu ČR. Pro případ, že tomuto požadavku nebude vyhověno, požaduji zásadní přepracování Návrhu Změny č. 2 URP ČR tak, aby byl v souladu s právními předpisy a byly řádně vyhodnoceny jeho dopady. Žádám, aby tato připomínka byla řádně vypořádána v souladu se zákonem a aby bylo uvedeno konkrétní odůvodnění přijatého řešení.	
1649.	Pavlík Pavel	MMR-35838-2026-81	99czze	AOV80	Věc: **PŘIPOMÍNKA K NÁVRHU ZMĚNY Č. 2 ÚZEMNÍHO ROZVOJOVÉHO PLÁNU ČR (§ 97 zák. č. 283/2021 Sb., stavební zákon)** **PŘIPOMÍNKY K VYHODNOCENÍ VLIVŮ NÁVRHU ZMĚNY Č. 2 ÚZEMNÍHO ROZVOJOVÉHO PLÁNU NA UDRŽITELNÝ ROZVOJ ÚZEMÍ** **PŘIPOMÍNKY K NÁVRHŮM JEDNOTLIVÝCH ÚZEMNÍCH OPATŘENÍ K AKCELERAČNÍM OBLASTEM VYMEZENÝM V NÁVRHU ZMĚNY Č. 2 ÚZEMNÍHO ROZVOJOVÉHO PLÁNU** **I. Úvod** V souladu s možností uplatnit připomínky k návrhu Změny č. 2 Územního rozvojového plánu ČR (ÚRP ČR), podávám připomínku k vymezení akcelerační oblasti pro rozvoj výroby energie z větrné energie a rozvoj výroby energie z energie slunečního záření. **Vymezení území dotčeného připomínkami: Ústecký kraj - Ležky,** Územní opatření k akcelerační zóně **AOV80 Ležky** a současně na širší území, které může být navrženým řešením přímo či nepřímo ovlivněno.	**Akceptováno částečně.** Podatel nesouhlasí s vymezením akcelerační oblasti AOV80 Ležky a požaduje její vyřazení nebo zásadní přepracování návrhu. Upozorňuje zejména na nedostatečné posouzení vlivů na EVL Petrohrad a Přírodní park Jesenicko, narušení migračních tras zvěře, ohrožení chráněných druhů ptáků a netopýrů, nevyhodnocená zdravotní rizika, pokles hodnot nemovitostí a industrializaci volné krajiny. Akcelerační oblast AOV80 Ležky byla v rámci Z2 ÚRP zachována, přičemž pořizovatel i předkladatel vycházeli ze závěrů provedených odborných posouzení, která neopodstatňují její vyřazení. Vymezení akcelerační oblasti proběhlo na základě biologického posouzení konkrétního navrhovaného

Poř. č.	Připomínkové místo	Číslo jednací	Článek	AO	Připomínka	Vyhodnocení
					Připomínku podávám: jako osoba, která může být dotčena dopady návrhů z hlediska krajiny, životního prostředí a kvality života. Jedná se o území s významnými krajinnými, přírodními a obytnými hodnotami, které nejsou návrhem dostatečně respektovány. Dopad návrhu na mou osobu spočívá v tom, že dojde k zásadnímu omezení našeho ,,obyčejného" harmonického života a pobytu v přírodě, která se změní na technickou zónu. Obávám se zničení přírody, která je nezbytná pro vývoj a život člověka. Považuji za důležitou ochranu vzácného ptactva a nesouhlasím se zabíjením chráněných ale i běžných druhů ptáků v této oblasti, kteří se zde vyskytují (ke kterému dojde, jako např. Německo -počet ptactva je znatelně snížen). Dále se obávám o své zdraví, o svoji bezpečnost a prokazatelné vlivy na psychiku obyvatel, kteří budou s těmito důsledky konfrontováni. V blízkosti navrhované AOV80 (2 km JV) se nachází Evropsky významná lokalita Petrohrad, kdy nebyly dostatečně posouzeny vlivy na tuto lokalitu a navržená zmírňující opatření nepředstavují dostatečnou ochranu pro tuto lokalitu. Vyhlášením AOV80 (nejen té) dojde k narušení migračních tras zvěře, především velkých savců -stávající migrační trasy, se kterými se v současné době pracuje, jsou značně ovlivněny výstavbou dálnice D6 a další prvek v krajině značně omezí pohyb zvěře. Umístěním AOV80 dojde k další fragmentaci krajiny, která se stává pro zvířata neprůchodnou a dojde tak k ohrožení rovnovážného stavu v krajině. Pouze 3 km JV od navrhované AOV80 se nachází Přírodní park Jesenicko, kde hlavním předmětem ochrany je krajinný ráz a celkově krajinářsky hodnotné území. Tento park a předmět jeho ochrany bude umístěním a následnou výstavbou větrných elektráren významně narušen. S návrhem týkajícím se Územního opatření k **AOV80 nesouhlasím** z výše uvedených důvodů a požaduji jeho **vyřazení nebo zásadní přepracování**, neboť vykazuje závažné nedostatky z hlediska zákonnosti, ochrany životního prostředí i dopadů na obyvatele v dané oblasti. V případě, že bude AOV80 ponecháno, požaduji jasné stanovení odpovědnosti za škody na Životním prostředí a lidském zdraví. **II. Zákonnost a nesoulad s právními předpisy ČR** **1) Rozpor se zákonem č. 500/2004 Sb., správní řád** • § 3 – nebyl zjištěn stav bez důvodných pochybností • § 68 – nedostatečné odůvodnění Návrh **je nepřezkoumatelný**, protože neobsahuje konkrétní podklady pro dané území. **2) Rozpor se zákonem č. 100/2001 Sb. (EIA/SEA),** chybí posouzení: • kumulativních vlivů • variantního řešení • konkrétních dopadů na území, pro jednotlivá území nebyly provedeny řádné biologické monitoringy Dokumentace SEA **je neúplná a věcně nedostatečná.** **3) Rozpor se zákonem č. 114/1992 Sb. (ochrana přírody a krajiny)** • ohrožení krajinného rázu (§ 12) • narušení ekologické stability • zásah do biotopů a migračních tras **4) Rozpor se stavebním zákonem**	území podle § 11 odst. 3 resp. 4 ZOZE, jehož výsledky spolu s výsledky vyhodnocení vlivů na životní prostředí (SEA/VVURÚ, Příloha 5 k Z2 ÚRP) byly zapracovány do návrhu Změny č. 2 ÚRP; oblasti, u nichž autorizované osoby identifikovaly významné negativní nebo kumulativní vlivy, byly ze Z2 ÚRP vyloučeny (odůvodnění Z2 ÚRP, odst. 32). Zpracování VVURÚ odpovídá obsahem i strukturou požadavkům přílohy č. 4 stavebního zákona; jde o hodnocení na úrovni koncepce, nikoli na úrovni konkrétních záměrů, a tomu odpovídá i míra podrobnosti použitých podkladů. Vyhodnocení vlivů na lokality soustavy Natura 2000 bylo provedeno v souladu s § 45i zákona č. 114/1992 Sb. jako součást VVURÚ a odpovídá požadavkům čl. 6 směrnice o stanovištích. Problematika krajinného rázu byla posuzována v rámci VVURÚ, a to jak z hlediska navrhovaného souboru akceleračních oblastí jako celku, tak pro jednotlivé oblasti v kartách akceleračních oblastí (viz příloha č. 2 vyhodnocení vlivů). Vliv na krajinný ráz byl jedním z důvodů, proč bylo 16 původně uvažovaných akceleračních oblastí z návrhu zcela vypuštěno, a u 48 ze zbývajících 80 oblastí pro VTE byl snížen limit maximální výšky větrných elektráren. Záměry v akcelerační oblasti podléhají posouzení vlivů dle § 11 ZOZE v rámci jednotného environmentálního stanoviska; Konkrétní záměry se nadále povolují v souladu se stavebním zákonem za podmínek stanovených v územním opatření. Ustanovení § 4 odst. 3 ZOZE ve spojení s čl. 15c směrnice RED III stanoví typová území, která mají být při vymezování akceleračních oblastí upřednostněna (plochy narušené těžbou, brownfieldy, degradovaná půda, někdejší vojenské plochy); tato ustanovení nevylučují vymezení akcelerační oblasti na jiných plochách. Vymezení akceleračních oblastí pro VTE výhradně na degradovaných nebo brownfieldových plochách nebylo s ohledem na prostorové nároky technologie větrných elektráren proveditelné. Do územního opatření u akcelerační oblasti pro VTE je zapracována podmínka zpracování hlukové studie a minimalizace shadow flicker efektu. Ustanovení obecně závazných právních předpisů týkajících se hlukové zátěže nejsou uplatněním Změny č. 2 ÚRP porušena. Zadání Změny č. 2 ÚRP schválené vládou ČR nepožadovalo variantní řešení. Vlivy návrhu, včetně kumulativních vlivů, byly posouzeny na úrovni koncepce v rámci VVURÚ. Proběhlo hodnocení nulové varianty (platné znění ÚRP) vůči navrhované variantě (Změna č. 2

Poř. č.	Připomínkové místo	Číslo jednací	Článek	AO	Připomínka	Vyhodnocení
					• § 18 a § 19 – ochrana hodnot území • požadavek na udržitelný rozvoj Návrh představuje industrializaci volné krajiny **bez dostatečného odůvodnění**. **III. Nesoulad s právem Evropské unie** **1) Směrnice o ptácích (2009/147/ES) a o stanovištích (92/43/EHS)** • nelze vyloučit negativní vliv na chráněné druhy • chybí dostatečné biologické podklady **Rozpor** s požadavkem vyloučení významného vlivu. **2) Směrnice EIA (2011/92/EU)** • nedostatečné zapojení veřejnosti • nedostatečné vyhodnocení vlivů **3) Směrnice RED III (2023/2413)** nebyla doložena priorita využití: • zastavěných ploch • brownfieldů • technicky narušených území Vymezení ve volné krajině je v **rozporu s principem minimalizace dopadů.** **4) Princip předběžné opatrnosti (čl. 191 SFEU)** Politika Unie v oblasti životního prostředí přispívá k sledování následujících cílů: • zachování, ochrana a zlepšování kvality životního prostředí, • ochrana lidského zdraví, • uvážlivé a racionální využívání přírodních zdrojů, **5) Evropská úmluva o krajině (European Landscape Convention), ETS No. 176** • nedostatečná ochrana krajiny jako základní složky životního prostředí • ignorování charakteru území • nedostatečné zapojení veřejnosti do rozhodování o zásazích do krajiny **6) Aarhuská úmluva (Convention on Access to Information, Public Participation in Decision-making and Access to Justice in Environmental Matters), 1998** • omezení práva veřejnosti na informace • omezení účasti veřejnosti na rozhodovacích procesech (pouze formální zapojení) • omezení práva veřejnosti na přístup k právní ochraně v záležitostech životního prostředí **IV. Nedostatky SEA a podkladů** • absence terénních biologických průzkumů • práce pouze s mapovými podklady (nedostatečné) • chybí reálná data o výskytu druhů • variantní řešení • posouzení vlivu na zdraví Bez těchto podkladů **nelze učinit kvalifikovaný závěr**. **V. Narušení krajiny a životního prostředí** Navržené řešení povede k: • zásadní změně krajinného rázu • narušení horizontů a dálkových pohledů	Poznámka: Akcelerační oblast AOV80 Ležky byla na základě výsledků biologického posouzení a připomínek dotčených orgánů zmenšena.

Poř. č.	Připomínkové místo	Číslo jednací	Článek	AO	Připomínka	Vyhodnocení
					• vzniku bariér v krajině • narušení ekologické konektivity • znehodnocení zemědělské půdy • zničení migračních tras živočichů Výška staveb (200 m a vyšší) **znamená nadregionální dopad**. **VI. Dopady na obyvatele** Návrh nedostatečně řeší negativní vliv na: • hluk a nízkofrekvenční hluk • stroboskopický efekt • světelné zatížení • kvalitu bydlení • hodnotu nemovitostí Dopady na obyvatele představuji silná zdravotní rizika, která jsou na základě mnohých studií již prokázána. Dokumentace těchto vlivů není vůbec zahrnuta a člověk a jeho životní prostor je nedostatečně respektován a už vůbec ne chráněn. Tyto **vlivy nejsou řádně vyhodnoceny a podceněny.** **VII. Kumulativní a systémové dopady** Není řešeno: • souběžné působení více projektů • celkové zatížení území • únosnost krajiny Hrozí **nevratná degradace území**. **VIII. Absence variantního řešení** Není doloženo, že byly posuzovány jiné lokality a méně konfliktní varianty, jedná se o porušení základního principu plánování. Nebyla rovněž posouzena tzv. nulová varianta (varianta 0), tedy stav území před realizací záměru, což znemožňuje objektivní hodnocení dopadů. **IX. Hlavní požadavek** Požaduji: 1) **Vyřazení výše uvedené akcelerační oblasti z návrhu** nebo 2) Zároveň (pro případ, že nebude tomuto požadavku vyhověno) **požaduji, aby návrh změny č. 2 ÚRP ČR nebyl v této části schválen a byl vrácen k zásadnímu přepracování**, a to zejména po doplnění: • posouzení vlivu na lokality Natura 2000 dle čl. 6 odst. 3 směrnice 92/43/EHS • dostatečný biologický průzkumu odpovídající metodikám MŽP v různých ročních obdobích • hodnocení vlivu na populace netopýrů • posouzení kumulativních vlivů v širším území • hodnocení dopadů na krajinný ráz • hodnocení dopadů na využití nemovitostí vlastníků v dosahu navrhovaných 500 m od obytné zástavby a přímý dopad vymezení AO na výkon vlastnických práv těchto vlastníků, včetně uvedení metodiky, podle které se určuje vzdálenost od zastavěného území • zdůvodnění nevyužití brownfieldů a narušených území uvedených v Národní databázi brownfieldů Do doby doplnění těchto podkladů nelze území považovat za způsobilé pro vymezení akcelerační oblasti.	

Poř. č.	Připomínkové místo	Číslo jednací	Článek	AO	Připomínka	Vyhodnocení
					Podané připomínky jsou blanketní, podatel si vymezuje právo připomínky doplnit ve lhůtě 15 dnů ode dne veřejného projednání. **XI. Závěr** Návrh v předložené podobě není dostatečně odůvodněný, není podložen odbornými daty, je v rozporu s právními předpisy ČR i EU a může mít závažné dopady na krajinu, životní prostředí i obyvatele, proto požaduji především vyřazení Územního opatření k AOV80 z návrhu Změny č. 2 Územního rozvojového plánu ČR. Žádám též o zásadní vyřešení rozporu mezi návrhem změny č. 2 Územního rozvojového plánu ČR a realizaci větrných elektráren ve volné i obydlené krajině a její již mnoha studiemi prokázanou škodlivostí pro přírodu a lidi zde žijící. Technologii větrných elektráren považuji za nebezpečnou, život ohrožující, zásadně narušující bezpečnost okolního prostoru. Zařízení jsou neefektivní, agresivní a silně destruktivní - s definitivním dopadem zničené přírody pro další generace. **Návrh je dle mého názoru v rozporu s ústavou České republiky.** Pro případ, že tomuto požadavku nebude vyhověno, požaduji zásadní přepracování Návrhu Změny č. 2 ÚRP CR tak, aby byl v souladu s právními předpisy a byly řádně vyhodnoceny jeho dopady. Žádám, aby tato připomínka byla řádně vypořádána v souladu se zákonem a aby bylo uvedeno konkrétní odůvodnění přijatého řešení.	
1650.	Kučírková Zdenka	MMR-35839-2026-81	99czzs	AOV98	**PŘIPOMÍNKA K NÁVRHU ZMĚNY Č. 2 ÚZEMNÍHO ROZVOJOVÉHO PLÁNU ČR (§ 97 zák. č. 283/2021 Sb., stavební zákon)** **PŘIPOMÍNKY K VYHODNOCENÍ VLIVŮ NÁVRHU ZMĚNY Č. 2 ÚZEMNÍHO ROZVOJOVÉHO PLÁNU NA UDRŽITELNÝ ROZVOJ ÚZEMÍ** **PŘIPOMÍNKY K NÁVRHŮM JEDNOTLIVÝCH ÚZEMNÍCH OPATŘENÍ K AKCELERAČNÍM OBLASTEM VYMEZENÝM V NÁVRHU ZMĚNY Č. 2 ÚZEMNÍHO ROZVOJOVÉHO PLÁNU** **I. Úvod** V souladu s možnosti uplatnit připomínky k návrhu Změny č. 2 Územního rozvojového plánu ČR (ÚRP ČR) podávám připomínku k vymezení akcelerační oblasti pro rozvoj výroby energie z větrné energie a rozvoj výroby energie z energie slunečního záření. **Vymezeni území dotčeného připomínkami**: obec Dřínov katastrální území 633101 kraj Zlínský Územní opatřeni k **AOV98** a současně na širší území, které může být navrženým řešením přímo či nepřímo ovlivněno. Připomínku podávám: • jako osoba žijící v dotčeném území • jako vlastník nemovitosti v dotčeném území • jako osoba, která může být dotčena dopady návrhu (např. z hlediska krajiny, životního prostředí či kvality života) Jedná se o území s významnými krajinnými, přírodními a obytnými hodnotami, které nejsou návrhem dostatečně respektovány. Dopad návrhu na mou osobu spočívá v tom, že: VIZ BODY II. – XI. S návrhem týkajícím se Územního opatřeni k **AOV98 nesouhlasím a požaduji jeho vyřazení nebo zásadní přepracování, neboť vykazuje závažné nedostatky** z hlediska zákonnosti, ochrany životního prostředí i dopadů na obyvatele v dané oblasti. **II. Zákonnost a nesoulad s právními předpisy ČR**	**Akceptováno.** Akcelerační oblast AOV98 – Tetětice byla vypuštěna.

Poř. č.	Připomínkové místo	Číslo jednací	Článek	AO	Připomínka	Vyhodnocení
					1) Rozpor se zákonem č. 500/2004 Sb., správní řád > § 3 - nebyl zjištěn stav bez důvodných pochybnosti > § 68 - nedostatečné odůvodněni Návrh **je nepřezkoumatelný**, protože neobsahuje konkrétní podklady pro dané území. **2) Rozpor se zákonem č. 100/2001 sb. (EIA/SEA),** chybí posouzení: > kumulativních vlivů > variantního řešeni > konkrétních dopadů na území Dokumentace SEA **je neúplná a věcně nedostatečná.** **3) Rozpor se zákonem č. 114/1992 sb. (ochrana přírody a krajiny)** > ohroženi krajinného rázu (§ 12) > narušeni ekologické stability > zásah do biotopů a migračních tras **4) Rozpor se stavebním zákonem** > § 18 a § 19 - ochrana hodnot území > požadavek na udržitelný rozvoj Návrh představuje industrializaci volné krajiny **bez dostatečného odůvodnění.** **III. Nesoulad s právem Evropské unie** **I) Směrnice o ptácích (2009/147/ES) a o stanovištích (92/43/EHS)** > nelze vyloučit negativní vliv na chráněné druhy > chybí dostatečné biologické podklady **Rozpor** s požadavkem vyloučeni významného vlivu. **2) Směrnice EIA (2011/92/EU)** > nedostatečné zapojeni veřejnosti > nedostatečné vyhodnocení vlivů **3) Směrnice RED III (2023/2413)** nebyla doložena priorita využití: > zastavěných ploch > brownfieldů > technicky narušených území Vymezení ve volné krajině je v **rozporu s principem minimalizace dopadů.** **4) Princip předběžné opatrnosti (Čl. 191 SFEU)** Politika Unie v oblasti životního prostředí přispívá k sledování následujících cílů: > zachování, ochrana a zlepšování kvality životního prostředí > ochrana lidského zdraví, > uvážlivé a racionální využíváni přírodních zdrojů, **5) Evropská úmluva o krajině (European Landscape Convention), ETS No. 176** > nedostatečná ochrana krajiny jako základní složky životního prostředí > ignorováni charakteru území > nedostatečné zapojení veřejnosti do rozhodování o zásazích do krajiny	

Poř. č.	Připomínkové místo	Číslo jednací	Článek	AO	Připomínka	Vyhodnocení
					6) Aarhuská úmluva (Convention on Access to Information, Public Participation in Decision-making and Access to Justice in Environmental Matters), 1998 > omezení práva veřejnosti na informace > omezení účasti veřejnosti na rozhodovacích procesech (pouze formální zapojení) > omezení práva veřejnosti na přistup k právní ochraně v záležitostech životního prostředí **IV. Nedostatky SEA a podkladů:** > absence terénních biologických průzkumů > práce pouze s mapovými podklady (nedostatečné) > chybí reálná data o výskytu druhů > variantní řešení > posouzení vlivu na zdraví Bez těchto podkladů **nelze učinit kvalifikovaný závěr.** **V. Narušení krajiny a životního prostředí** Navržené řešení povede k: • zásadní změně krajinného rázu • narušeni horizontů a dálkových pohledů • vzniku bariér v krajině • narušení ekologické konektivity • znehodnoceni zemědělské půdy • zničení migračních tras živočichů výška staveb (180 m a vyšší) **znamená nadregionální dopad.** **VI. Dopady na obyvatele** Návrh nedostatečně řeší negativní vliv na: • hluk a nízkofrekvenční hluk • stroboskopický efekt • světelné zatížení • kvalitu bydlení • hodnotu nemovitostí Tyto **vlivy nejsou řádně vyhodnoceny.** **VII. Kumulativní a systémové dopady** Není řešeno: • souběžné působeni vice projektu • celkové zatíženi území • únosnost krajiny Hrozí **nevratná degradace území.** **VIII. Absence variantního řešení** Není doloženo, že byly posuzovány jiné lokality a méně konfliktní varianty, jedná se o porušení základního principu plánováni. Nebyla rovněž posouzena tzv. nulová varianta (varianta O), tedy stav území před realizaci záměru, což znemožňuje objektivní hodnocení dopadů. **IX. Vyloučení EIA a nedostatečné posouzení vlivů**	

Poř. č.	Připomínkové místo	Číslo jednací	Článek	AO	Připomínka	Vyhodnocení
					Navržené vymezení akceleračních oblasti má zásadní dopad i z hlediska následného povolování záměrů, neboť v těchto oblastech dochází k omezeni, resp. vyloučení standardního posuzování vlivů na životní prostředí (EIA). O To vyšší nároky musí být kladeny na kvalitu, úplnost a konkrétnost podkladu a vyhodnocení vlivů na životní prostředí již na úrovni tohoto návrhu, neboť územní opatřeni dle ZOZE nemůže plnohodnotně nahradit individuální posouzení konkrétních záměrů. Předložený návrh však tyto požadavky nenaplňuje, zejména postrádá dostatečné vyhodnocení konkrétních lokálních dopadů kumulativních vlivů více záměrů v území a jejich dopadů na krajinný ráz, obytné prostředí a veřejné zdraví. **X. Hlavní požadavek** Navrhuji: I) **Vyřazeni výše uvedené akcelerační oblasti z návrhu** Nebo 2) Zároveň (pro případ, že nebude tomuto požadavku vyhověno) **požaduji, aby návrh změny č. 2 ÚRP ČR nebyl v této části schválen a byl vrácen k zásadnímu přepracování**, a to zejména po doplnění: · posouzeni vlivu na lokality Natura 2000 dle ČI. 6 odst. 3 směrnice 92/43/EHS · dostatečný biologický průzkumu odpovídající metodikám MŽP v různých ročních obdobích · hodnoceni vlivu na populace netopýrů · posouzeni kumulativních vlivů v širším území · hodnoceni dopadů na krajinný ráz · hodnocení dopadů na využiti nemovitostí vlastníků v dosahu navrhovaných 500 m od obytné zástavby a přímý dopad vymezeni AO na výkon vlastnických práv těchto vlastníků, včetně uvedení metodiky, podle které se určuje vzdálenost od zastavěného území · zdůvodnění nevyužití brownfieldů a narušených území uvedených v Národní databázi Brownfieldů. Do doby doplněni těchto podkladů nelze území považovat za způsobilé pro vymezení akcelerační oblasti. Podané připomínky jsou blanketní, podatel si vymezuje právo připomínky doplnit ve lhůtě 15 dnů ode dne veřejného projednáni. **XI. Závěr** Návrh v předložené podobě není dostatečně odůvodněný, není podložen odbornými daty, je v rozporu s právními předpisy ČR i EU a může mít závažné dopady na krajinu, životní prostředí i obyvatele, proto požaduji vyřazení Územního opatření k AOV98 z Návrhu Změny č. 2 Územního rozvojového plánu ČR. Pro případ, že tomuto požadavku nebude vyhověno, požaduji zásadní přepracování Návrhu Změny č. 2 URP ČR tak, aby byl v souladu s právními předpisy a byly řádně vyhodnoceny jeho dopady. Žádám, aby tato připomínka byla řádně vypořádána v souladu se zákonem a aby bylo uvedeno konkrétní odůvodnění přijatého řešení.	
1651.	Palíšková Ludmila	MMR-35842-2026-81	99czzs	AOV98	**PŘIPOMÍNKA K NÁVRHU ZMĚNY Č. 2 ÚZEMNÍHO ROZVOJOVÉHO PLÁNU ČR (§ 97 zák. č. 283/2021 Sb., stavební zákon)** **PŘIPOMÍNKY K VYHODNOCENÍ VLIVŮ NÁVRHU ZMĚNY Č. 2 ÚZEMNÍHO ROZVOJOVÉHO PLÁNU NA UDRŽITELNÝ ROZVOJ ÚZEMÍ** **PŘIPOMÍNKY K NÁVRHŮM JEDNOTLIVÝCH ÚZEMNÍCH OPATŘENÍ K AKCELERAČNÍM OBLASTEM VYMEZENÝM V NÁVRHU ZMĚNY Č. 2 ÚZEMNÍHO ROZVOJOVÉHO PLÁNU** **I. Úvod**	**Akceptováno.** Akcelerační oblast AOV98 – Tetětice byla vypuštěna.

Poř. č.	Připomínkové místo	Číslo jednací	Článek	AO	Připomínka	Vyhodnocení
					V souladu s možnosti uplatnit připomínky k návrhu Změny č. 2 Územního rozvojového plánu ČR (ÚRP ČR) podávám připomínku k vymezení akcelerační oblasti pro rozvoj výroby energie z větrné energie a rozvoj výroby energie z energie slunečního záření. **Vymezeni území dotčeného připomínkami**: obec Dřínov katastrální území 633101 kraj Zlínský Územní opatřeni k **AOV98** a současně na širší území, které může být navrženým řešením přímo či nepřímo ovlivněno. Připomínku podávám: • jako osoba žijící v dotčeném území • jako osoba, která může být dotčena dopady návrhu (např. z hlediska krajiny, životního prostředí či kvality života) Jedná se o území s významnými krajinnými, přírodními a obytnými hodnotami, které nejsou návrhem dostatečně respektovány. Dopad návrhu na mou osobu spočívá v tom, že: VÝŠE S návrhem týkajícím se Územního opatření k **AOV98 nesouhlasím a požaduji jeho vyřazení nebo zásadní přepracování, neboť vykazuje závažné nedostatky** z hlediska zákonnosti, ochrany životního prostředí i dopadů na obyvatele v dané oblasti. **II. Zákonnost a nesoulad s právními předpisy ČR** **1) Rozpor se zákonem č. 500/2004 Sb., správní řád** > § 3 - nebyl zjištěn stav bez důvodných pochybnosti > § 68 - nedostatečné odůvodněni Návrh **je nepřezkoumatelný**, protože neobsahuje konkrétní podklady pro dané území. **2) Rozpor se zákonem č. 100/2001 sb. (EIA/SEA),** chybí posouzení: > kumulativních vlivů > variantního řešeni > konkrétních dopadů na území Dokumentace SEA **je neúplná a věcně nedostatečná.** **3) Rozpor se zákonem č. 114/1992 sb. (ochrana přírody a krajiny)** > ohroženi krajinného rázu (§ 12) > narušeni ekologické stability > zásah do biotopů a migračních tras **4) Rozpor se stavebním zákonem** > § 18 a § 19 - ochrana hodnot území > požadavek na udržitelný rozvoj Návrh představuje industrializaci volné krajiny **bez dostatečného odůvodnění.** **III. Nesoulad s právem Evropské unie** **I) Směrnice o ptácích (2009/147/ES) a o stanovištích (92/43/EHS)** > nelze vyloučit negativní vliv na chráněné druhy > chybí dostatečné biologické podklady **Rozpor** s požadavkem vyloučeni významného vlivu. **2) Směrnice EIA (2011/92/EU)**	

Poř. č.	Připomínkové místo	Číslo jednací	Článek	AO	Připomínka	Vyhodnocení
					> nedostatečné zapojeni veřejnosti > nedostatečné vyhodnocení vlivů **3) Směrnice RED III (2023/2413)** nebyla doložena priorita využití: > zastavěných ploch > brownfieldů > technicky narušených území Vymezení ve volné krajině je v **rozporu s principem minimalizace dopadů.** **4) Princip předběžné opatrnosti (Čl. 191 SFEU)** Politika Unie v oblasti životního prostředí přispívá k sledování následujících cílů: > zachování, ochrana a zlepšování kvality životního prostředí > ochrana lidského zdraví, > uvážlivé a racionální využíváni přírodních zdrojů, **5) Evropská úmluva o krajině (European Landscape Convention), ETS No. 176** > nedostatečná ochrana krajiny jako základní složky životního prostředí > ignorováni charakteru území > nedostatečné zapojení veřejnosti do rozhodování o zásazích do krajiny **6) Aarhuská úmluva (Convention on Access to Information, Public Participation in Decision-making and Access to Justice in Environmental Matters), 1998** > omezení práva veřejnosti na informace > omezení účasti veřejnosti na rozhodovacích procesech (pouze formální zapojení) > omezení práva veřejnosti na přistup k právní ochraně v záležitostech životního prostředí **IV. Nedostatky SEA a podkladů:** > absence terénních biologických průzkumů > práce pouze s mapovými podklady (nedostatečné) > chybí reálná data o výskytu druhů > variantní řešení > posouzení vlivu na zdraví Bez těchto podkladů **nelze učinit kvalifikovaný závěr.** **<u>V. Narušení krajiny a životního prostředí</u>** Navržené řešení povede k: • zásadní změně krajinného rázu • narušeni horizontů a dálkových pohledů • vzniku bariér v krajině • narušení ekologické konektivity • znehodnoceni zemědělské půdy • zničení migračních tras živočichů výška staveb (180 m a vyšší) **znamená nadregionální dopad.** **<u>VI. Dopady na obyvatele</u>** Návrh nedostatečně řeší negativní vliv na:	

Poř. č.	Připomínkové místo	Číslo jednací	Článek	AO	Připomínka	Vyhodnocení
					• hluk a nízkofrekvenční hluk • stroboskopický efekt • světelné zatížení • kvalitu bydlení • hodnotu nemovitostí Tyto **vlivy nejsou řádně vyhodnoceny.** **<u>VII. Kumulativní a systémové dopady</u>** Není řešeno: • souběžné působeni vice projektu • celkové zatíženi území • únosnost krajiny Hrozí **nevratná degradace území.** **<u>VIII. Absence variantního řešení</u>** Není doloženo, že byly posuzovány jiné lokality a méně konfliktní varianty, jedná se o porušení základního principu plánováni. Nebyla rovněž posouzena tzv. nulová varianta (varianta O), tedy stav území před realizaci záměru, což znemožňuje objektivní hodnocení dopadů. **<u>IX. Vyloučení EIA a nedostatečné posouzení vlivů</u>** Navržené vymezení akceleračních oblasti má zásadní dopad i z hlediska následného povolování záměrů, neboť v těchto oblastech dochází k omezeni, resp. vyloučení standardního posuzování vlivů na životní prostředí (EIA). O To vyšší nároky musí být kladeny na kvalitu, úplnost a konkrétnost podkladu a vyhodnocení vlivů na životní prostředí již na úrovni tohoto návrhu, neboť územní opatřeni dle ZOZE nemůže plnohodnotně nahradit individuální posouzení konkrétních záměrů. Předložený návrh však tyto požadavky nenaplňuje, zejména postrádá dostatečné vyhodnocení konkrétních lokálních dopadů kumulativních vlivů více záměrů v území a jejich dopadů na krajinný ráz, obytné prostředí a veřejné zdraví. **<u>X. Hlavní požadavek</u>** Navrhuji: I) **Vyřazeni výše uvedené akcelerační oblasti z návrhu** Nebo 2) Zároveň (pro případ, že nebude tomuto požadavku vyhověno) **požaduji, aby návrh změny č. 2 ÚRP ČR nebyl v této části schválen a byl vrácen k zásadnímu přepracová**ni, a to zejména po doplnění: · posouzeni vlivu na lokality Natura 2000 dle Čl. 6 odst. 3 směrnice 92/43/EHS · dostatečný biologický průzkumu odpovídající metodikám MŽP v různých ročních obdobích · hodnoceni vlivu na populace netopýrů · posouzeni kumulativních vlivů v širším území · hodnoceni dopadů na krajinný ráz · hodnocení dopadů na využiti nemovitostí vlastníků v dosahu navrhovaných 500 m od obytné zástavby a přímý dopad vymezeni AO na výkon vlastnických práv těchto vlastníků, včetně uvedení metodiky, podle které se určuje vzdálenost od zastavěného území · zdůvodnění nevyužití brownfieldů a narušených území uvedených v Národní databázi Brownfieldů. Do doby doplněni těchto podkladů nelze území považovat za způsobilé pro vymezení akcelerační oblasti.	

Poř. č.	Připomínkové místo	Číslo jednací	Článek	AO	Připomínka	Vyhodnocení
					Podané připomínky jsou blanketní, podatel si vymezuje právo připomínky doplnit ve lhůtě 15 dnů ode dne veřejného projednání. **<u>XI. Závěr</u>** Návrh v předložené podobě není dostatečně odůvodněný, není podložen odbornými daty, je v rozporu s právními předpisy ČR i EU a může mít závažné dopady na krajinu, životní prostředí i obyvatele, proto požaduji vyřazení Územního opatření k AOV98 z Návrhu Změny č. 2 Územního rozvojového plánu ČR. Pro případ, že tomuto požadavku nebude vyhověno, požaduji zásadní přepracování Návrhu Změny č. 2 URP ČR tak, aby byl v souladu s právními předpisy a byly řádně vyhodnoceny jeho dopady. Žádám, aby tato připomínka byla řádně vypořádána v souladu se zákonem a aby bylo uvedeno konkrétní odůvodnění přijatého řešení.	
1652.	Machek Romana	MMR-35843-2026-81	99ct	AOV37 / AOV19	Věc: **PŘIPOMÍNKA K NÁVRHU ZMĚNY Č. 2 ÚZEMNÍHO ROZVOJOVÉHO PLÁNU ČR (§ 97 zák. č. 283/2021 Sb., stavební zákon)** **PŘIPOMÍNKY K VYHODNOCENÍ VLIVŮ NÁVRHU ZMĚNY Č. 2 ÚZEMNÍHO ROZVOJOVÉHO PLÁNU NA UDRŽITELNÝ ROZVOJ ÚZEMÍ** **PŘIPOMÍNKY K NÁVRHŮM JEDNOTLIVÝCH ÚZEMNÍCH OPATŘENÍ K AKCELERAČNÍM OBLASTEM VYMEZENÝM V NÁVRHU ZMĚNY Č. 2 ÚZEMNÍHO ROZVOJOVÉHO PLÁNU** I. Úvod V souladu s možností uplatnit připomínky k návrhu Změny č. 2 Územního rozvojového plánu ČR (ÚRP ČR) podávám připomínku k vymezeni akcelerační oblasti pro rozvoj výroby energie z větrné energie a rozvoj výroby energie z energie slunečního záření. Vymezeni území dotčeného připomínkami: Karle, Pardubický kraj Územní opatření k AO37 Karle a současně na širší území, které může být navrženým řešením přímo či nepřímo ovlivněno. Připomínku podávám: ☒ jako osoba žijící v dotčeném území ☒ jako vlastník nemovitosti v dotčeném území ☒ jako osoba, která může být dotčena dopady návrhu (např. z hlediska krajiny, životního prostředí či kvality života) Jedná se o území s významnými krajinnými, přírodními a obytnými hodnotami, které nejsou návrhem dostatečně respektovány. S návrhem týkajícím se Územního opatřeni k AO37 **nesouhlasím** a požaduji jeho **vyřazení nebo zásadní přepracování**, neboť vykazuje závažné nedostatky z hlediska zákonnosti, ochrany životního prostředí i dopadů na obyvatele v dané oblasti. **<u>II. Zákonnost a nesoulad s právními předpisy ČR</u>** **1) Rozpor se zákonem č. 500/2004 Sb., správní řád** • § 3 – nebyl zjištěn stav bez důvodných pochybností • § 68 – nedostatečné odůvodnění Návrh **je nepřezkoumatelný**, protože neobsahuje konkrétní podklady pro dané území. **<u>2) Rozpor se zákonem č. 100/2001 Sb. (EIA/SEA),</u>** chybí posouzení: • kumulativních vlivů • variantního řešení • konkrétních dopadů na území Dokumentace SEA **je neúplná a věcně nedostatečná.**	**Neakceptováno.** Podatelka nesouhlasí s vymezením AOV37 Karle (941,5 ha, 27 věží, 94,5 MW) a upozorňuje na kumulaci vlivů s AOV19 Trstěnice, výskyt ohrožených druhů ptáků (moták pochop, luňák červený, luňák hnědý, káně lesní, krkavec velký, křepelka polní, ťuhýci, strnad luční) a chráněných druhů netopýrů (vrápenec malý, netopýr velký, netopýr rezavý aj.), zasažení migračního koridoru velkých savců v JV části oblasti, záber zemědělské půdy I. a II. třídy ochrany, lesních porostů a luk, jakož i dopady na krajinný ráz a pohledovou citlivost sídel Chmelík, Karle, Ostrý Kámen, Vendolí a Květná. Požaduje vyřazení AOV37 nebo doplnění biologického průzkumu a hodnocení kumulativních vlivů. Tyto skutečnosti byly v procesu přípravy Z2 ÚRP posouzeny; vymezení AOV37 obstojí. Vymezení akcelerační oblasti proběhlo na základě biologického posouzení konkrétního navrhovaného území podle § 11 odst. 3 resp. 4 ZOZE, jehož výsledky spolu s výsledky vyhodnocení vlivů na životní prostředí (SEA/VVURÚ, Příloha 5 k Z2 ÚRP) byly zapracovány do návrhu Změny č. 2 ÚRP; oblasti, u nichž autorizované osoby identifikovaly významné negativní nebo kumulativní vlivy, byly ze Z2 ÚRP vyloučeny (odůvodnění Z2 ÚRP, odst. 32). Zpracování VVURÚ odpovídá obsahem i strukturou požadavkům přílohy č. 4 stavebního zákona; jde o hodnocení na úrovni koncepce, nikoli na úrovni konkrétních záměrů, a tomu odpovídá i míra podrobnosti použitých podkladů. Vyhodnocení vlivů na lokality soustavy Natura 2000 bylo provedeno v souladu s § 45i zákona č. 114/1992 Sb. jako součást VVURÚ a odpovídá požadavkům čl. 6 směrnice o stanovištích. Problematika krajinného rázu byla posuzována v rámci VVURÚ, a to jak z hlediska navrhovaného souboru akceleračních oblastí jako celku, tak pro jednotlivé oblasti v kartách akceleračních oblastí (viz příloha č. 2 vyhodnocení vlivů). Vliv na krajinný ráz byl jedním z důvodů, proč bylo 16 původně uvažovaných

Poř. č.	Připomínkové místo	Číslo jednací	Článek	AO	Připomínka	Vyhodnocení
					3) Rozpor se zákonem č. 114/1992 Sb. (ochrana přírody a krajiny) • ohrožení krajinného rázu (§ 12) • narušení ekologické stability • zásah do biotopů a migračních tras **4) Rozpor se stavebním zákonem** • § 18 a § 19 – ochrana hodnot území • požadavek na udržitelný rozvoj Návrh představuje industrializaci volné krajiny **bez dostatečného odůvodnění**. **III. Nesoulad s právem Evropské unie** **1) Směrnice o ptácích (2009/147/ES) a o stanovištích (92/43/EHS)** • nelze vyloučit negativní vliv na chráněné druhy • chybí dostatečné biologické podklady **Rozpor** s požadavkem vyloučení významného vlivu. **2) Směrnice EIA (2011/92/EU)** • nedostatečné zapojení veřejnosti • nedostatečné vyhodnocení vlivů **3) Směrnice RED III (2023/2413)** nebyla doložena priorita využití: • zastavěných ploch • brownfieldů • technicky narušených území Vymezení ve volné krajině je v **rozporu s principem minimalizace dopadů.** **4) Princip předběžné opatrnosti (čl. 191 SFEU)** Politika Unie v oblasti životního prostředí přispívá k sledování následujících cílů: • ➢ zachování, ochrana a zlepšování kvality životního prostředí, • ➢ ochrana lidského zdraví, • ➢ uvážlivé a racionální využívání přírodních zdrojů, **IV. Nedostatky SEA a podkladů** • absence terénních biologických průzkumů • práce pouze s mapovými podklady (nedostatečné) • chybí reálná data o výskytu druhů Bez těchto podkladů **nelze učinit kvalifikovaný závěr**. **V. Narušení krajiny a životního prostředí** Navržené řešení povede k: • zásadní změně krajinného rázu • narušeni horizontů a dálkových pohledů • vzniku bariér v krajině • narušení ekologické konektivity Výška staveb (200 m a vyšší) **znamená nadregionální dopad**. **VI. Dopady na obyvatele**	akceleračních oblastí z návrhu zcela vypuštěno, a u 48 ze zbývajících 80 oblastí pro VTE byl snížen limit maximální výšky větrných elektráren. Záměry v akcelerační oblasti podléhají posouzení vlivů dle § 11 ZOZE v rámci jednotného environmentálního stanoviska; Konkrétní záměry se nadále povolují v souladu se stavebním zákonem za podmínek stanovených v územním opatření. Ustanovení § 4 odst. 3 ZOZE ve spojení s čl. 15c směrnice RED III stanoví typová území, která mají být při vymezování akceleračních oblastí upřednostněna (plochy narušené těžbou, brownfieldy, degradovaná půda, někdejší vojenské plochy); tato ustanovení nevylučují vymezení akcelerační oblasti na jiných plochách. Vymezení akceleračních oblastí pro VTE výhradně na degradovaných nebo brownfieldových plochách nebylo s ohledem na prostorové nároky technologie větrných elektráren proveditelné. Do územního opatření u akcelerační oblasti pro VTE je zapracována podmínka zpracování hlukové studie a minimalizace shadow flicker efektu. Ustanovení obecně závazných právních předpisů týkajících se hlukové zátěže nejsou uplatněním Změny č. 2 ÚRP porušena. Zadání Změny č. 2 ÚRP schválené vládou ČR nepožadovalo variantní řešení. Vlivy návrhu, včetně kumulativních vlivů, byly posouzeny na úrovni koncepce v rámci VVURÚ. Proběhlo hodnocení nulové varianty (platné znění ÚRP) vůči navrhované variantě (Změna č. 2

Poř. č.	Připomínkové místo	Číslo jednací	Článek	AO	Připomínka	Vyhodnocení
					Návrh nedostatečně řeší negativní vliv na: • hluk a nízkofrekvenční hluk • stroboskopický efekt • světelné zatížení • kvalitu bydlení • hodnotu nemovitostí Tyto **vlivy nejsou řádně vyhodnoceny.** **VII. Kumulativní a systémové dopady** Není řešeno: • souběžné působeni vice projektu • celkové zatíženi území • únosnost krajiny Hrozí **nevratná degradace území.** **VIII. Absence variantního řešení** Není doloženo, že byly posuzovány jiné lokality a méně konfliktní varianty, jedná se o porušení základního principu plánováni. Připomínka k odůvodněni: Rozloha akcelerační oblasti je 941,5 ha (9,4 km2). Odhadovaný maximální celkový instalovaný výkon záměrů pro využiti obnovitelného zdroje- energie větru umístitelných v této akcelerační oblasti je 94,5 MW. Počet plánované výstavby je 27 věži. Z odůvodněni: Pohledově exponovaný charakter lokality, zejména ze sídel Chmelík, Karle, ostrý Kámen, Vendolí a Květná, vyžaduje obzvláště citlivý přístup k umíst'ování stavebních a technických prvků. Je ohrožena ochrana estetických a kulturních hodnot území. Doporučuje se rovněž respektovat zásady zachování pohledové pohody sídla Karle. AO je vytýčena na pozemcích, které jsou využívány jako lesní porost, louky a zemědělská půda, přičemž je do oblasti zahrnut i zábor nejkvalitnější orné půdy v ochraně I. a II., také III. stupně ochrany. Je ohrožena ochrana a zachováni dochovaných přírodních a krajinných historických hodnot tvořících typický ráz krajiny a ochrany potenciálních biotopů v zemědělské krajině. Oblast zasahuje do migračních tras velkých savců- los evropský (Alces alces), vlk obecný (Canis lupus), rys ostrovid (Lynx lynx) a medvěd hnědý (Ursus arctos), který prochází jihovýchodní částí akcelerační oblasti. Dle vyjádření České společnosti ornitologické je z hlediska ochrany ptactva značná část našeho regionu, včetně míst spadajících do současných akceleračních zón, řazena do kategorie středního až extrémního rizika z hlediska citlivosti ptáků na VTE. V okolní krajině je potvrzen výskyt také některých ohrožených a citlivých druhů ptáků: moták pochop (Circus aeruginosus), luňák červený (Milvus milvus), luňák hnědý (Milvus migrans), káně lesní (Buteo buteo), krkavec velký (Corvus corax), jejichž výskyt byl v zájmovém území nebo jeho okolí prokázán. Dotčeny budou též druhy chráněné evropskou směrnicí Rady č. 2009/147/ES, o ochraně volně žijících ptáků. Celkově je tak většinu Svitavska nutné z hlediska ochrany ptactva považovat za pro VTE nevhodné. Z odůvodněni: Přestože vymezení akcelerační oblasti respektovalo mapy citlivosti ptáků a oblasti s vysokou a extrémní citlivosti byly z návrhu vyloučeny, nebylo možné se vyhnout všem detekovaným místům výskytu citlivých, vzácných a ohrožených druhů ptáků. moták pochop (Circus aeruginosus), luňák červený (Milvus	

Poř. č.	Připomínkové místo	Číslo jednací	Článek	AO	Připomínka	Vyhodnocení
					milvus), luňák hnědý (Milvus migrans), káně lesní (Buteo buteo), krkavec velký (Corvus corax), křepelka polní (Coturnix coturnix), ťuhýk šedý (Lanius excubitor), ťuhýk obecný (Lanius collurio) a strnad luční (Emberiza calandra). Značná část mikroregionu Svitavsko leží, dle údajů České společnosti pro ochranu netopýrů, v místech, kde je výstavba VTE nebezpečná z hlediska ochrany netopýrů. Akcelerační zóny a místa zvažovaná přímo pro výstavbu VTE tuto skutečnost často nerespektují, přestože jde o ZCHD v kategoriích kriticky a silně ohrožení. Jako příklad je možno uvést netopýry velkého, rezavého, večerního, vodního, brvitého, černého či vrápence malého. Jako občan trvale žijící a vlastníci nemovitost a pozemky v obci Karle vyjadřuji nesouhlas s plánovanými AO tak, jak jsou vytýčeny v bezprostřední blízkosti obce Karle, které umožňují výstavbu VTE ve všech směrech v okolí obce. Obec Karle se bude nacházet mezi dvěmi akceleračními oblastmi, a to AO19 Trstěnice- 11 věží a AO37 Karle- 27 věži. - viz příloha této připomínky. Nebyly objektivně zjištěny a prověřeny dopady na krajinu a přírodu, znehodnocení půdy a spodních vod, vlivy na zdraví a život obyvatelstva, ani případné dopady na majetek a ceny nemovitosti. Tyto dopady zatím nebyly nijak vyvráceny, a proto není možné je nezahrnout do celkového posouzeni. **IX. Hlavní požadavek** Požaduji: 1) **Vyřazeni výše uvedené akcelerační oblasti z návrhu** nebo 2) Zároveň (pro případ, že nebude tomuto požadavku vyhověno) **požaduji, aby návrh změny č. 2 ÚRP ČR nebyl v této části schválen a byl vrácen k zásadnímu přepracování**, a to zejména po doplnění: • posouzeni vlivu na lokality Natura 2000 dle Čl. 6 odst. 3 směrnice 92/43/EHS • dostatečný biologický průzkumu odpovídající metodikám MŽP v různých ročních obdobích • hodnoceni vlivu na populace netopýrů • posouzeni kumulativních vlivů v širším území • hodnoceni dopadů na krajinný ráz • hodnocení dopadů na využiti nemovitostí vlastníků v dosahu navrhovaných 500 m od obytné zástavby a přímý dopad vymezeni AO na výkon vlastnických práv těchto vlastníků Do doby doplněni těchto podkladů nelze území považovat za způsobilé pro vymezení akcelerační oblasti. Podané připomínky jsou blanketní, podatel si vymezuje právo připomínky doplnit ve lhůtě 15 dnů ode dne veřejného projednáni. **X. Závěr** Návrh v předložené podobě není dostatečně odůvodněný, není podložen odbornými daty, je v rozporu s právními předpisy ČR i EU a může mít závažné dopady na krajinu, životní prostředí i obyvatele, proto požaduji vyřazení Územního opatřeni k AO37 z Návrhu Změny č. 2 Územního rozvojového plánu ČR nebo jeho zásadní přepracování. Žádám, aby tato připomínka byla řádně vypořádána v souladu se zákonem a aby bylo uvedeno konkrétní odůvodnění přijatého řešení.	
1653.	Maňásek Antonín	MMR-35844-2026-81	99czzs	AOV98	**PŘIPOMÍNKA K NÁVRHU ZMĚNY Č. 2 ÚZEMNÍHO ROZVOJOVÉHO PLÁNU ČR (§ 97 zák. č. 283/2021 Sb., stavební zákon)** **PŘIPOMÍNKY K VYHODNOCENÍ VLIVŮ NÁVRHU ZMĚNY Č. 2 ÚZEMNÍHO ROZVOJOVÉHO PLÁNU NA UDRŽITELNÝ ROZVOJ ÚZEMÍ**	**Akceptováno.** Akcelerační oblast AOV98 – Tetětice byla vypuštěna.

Poř. č.	Připomínkové místo	Číslo jednací	Článek	AO	Připomínka	Vyhodnocení
					PŘIPOMÍNKY K NÁVRHŮM JEDNOTLIVÝCH ÚZEMNÍCH OPATŘENÍ K AKCELERAČNÍM OBLASTEM VYMEZENÝM V NÁVRHU ZMĚNY Č. 2 ÚZEMNÍHO ROZVOJOVÉHO PLÁNU **I. Úvod** V souladu s možnosti uplatnit připomínky k návrhu Změny č. 2 Územního rozvojového plánu ČR (ÚRP ČR) podávám připomínku k vymezení akcelerační oblasti pro rozvoj výroby energie z větrné energie a rozvoj výroby energie z energie slunečního záření. **Vymezeni území dotčeného připomínkami**: obec Dřínov katastrální území 633101 kraj Zlínský Územní opatřeni k **AOV98** a současně na širší území, které může být navrženým řešením přímo či nepřímo ovlivněno. Připomínku podávám: • jako osoba žijící v dotčeném území • jako osoba, která může být dotčena dopady návrhu (např. z hlediska krajiny, životního prostředí či kvality života) Jedná se o území s významnými krajinnými, přírodními a obytnými hodnotami, které nejsou návrhem dostatečně respektovány. Dopad návrhu na mou osobu spočívá v tom, že: VIZ BODY II. – XI. S návrhem týkajícím se Územního opatření k **AOV98 nesouhlasím a požaduji jeho vyřazení nebo zásadní přepracování, neboť vykazuje závažné nedostatky** z hlediska zákonnosti, ochrany životního prostředí i dopadů na obyvatele v dané oblasti. **II. Zákonnost a nesoulad s právními předpisy ČR** **1) Rozpor se zákonem č. 500/2004 Sb., správní řád** > § 3 - nebyl zjištěn stav bez důvodných pochybnosti > § 68 - nedostatečné odůvodněni Návrh **je nepřezkoumatelný**, protože neobsahuje konkrétní podklady pro dané území. **2) Rozpor se zákonem č. 100/2001 sb. (EIA/SEA),** chybí posouzení: > kumulativních vlivů > variantního řešeni > konkrétních dopadů na území Dokumentace SEA **je neúplná a věcně nedostatečná.** **3) Rozpor se zákonem č. 114/1992 sb. (ochrana přírody a krajiny)** > ohroženi krajinného rázu (§ 12) > narušeni ekologické stability > zásah do biotopů a migračních tras **4) Rozpor se stavebním zákonem** > § 18 a § 19 - ochrana hodnot území > požadavek na udržitelný rozvoj Návrh představuje industrializaci volné krajiny **bez dostatečného odůvodnění.** **III. Nesoulad s právem Evropské unie** **I) Směrnice o ptácích (2009/147/ES) a o stanovištích (92/43/EHS)** > nelze vyloučit negativní vliv na chráněné druhy	

Poř. č.	Připomínkové místo	Číslo jednací	Článek	AO	Připomínka	Vyhodnocení
					> chybí dostatečné biologické podklady **Rozpor** s požadavkem vyloučeni významného vlivu. **2) Směrnice EIA (2011/92/EU)** > nedostatečné zapojeni veřejnosti > nedostatečné vyhodnocení vlivů **3) Směrnice RED III (2023/2413)** nebyla doložena priorita využití: > zastavěných ploch > brownfieldů > technicky narušených území Vymezení ve volné krajině je v **rozporu s principem minimalizace dopadů.** **4) Princip předběžné opatrnosti (Čl. 191 SFEU)** Politika Unie v oblasti životního prostředí přispívá k sledování následujících cílů: > zachování, ochrana a zlepšování kvality životního prostředí > ochrana lidského zdraví, > uvážlivé a racionální využíváni přírodních zdrojů, **5) Evropská úmluva o krajině (European Landscape Convention), ETS No. 176** > nedostatečná ochrana krajiny jako základní složky životního prostředí > ignorováni charakteru území > nedostatečné zapojení veřejnosti do rozhodování o zásazích do krajiny **6) Aarhuská úmluva (Convention on Access to Information, Public Participation in Decision-making and Access to Justice in Environmental Matters), 1998** > omezení práva veřejnosti na informace > omezení účasti veřejnosti na rozhodovacích procesech (pouze formální zapojení) > omezení práva veřejnosti na přistup k právní ochraně v záležitostech životního prostředí **IV. Nedostatky SEA a podkladů:** > absence terénních biologických průzkumů > práce pouze s mapovými podklady (nedostatečné) > chybí reálná data o výskytu druhů > variantní řešení > posouzení vlivu na zdraví Bez těchto podkladů **nelze učinit kvalifikovaný závěr.** **<u>V. Narušení krajiny a životního prostředí</u>** Navržené řešení povede k: • zásadní změně krajinného rázu • narušeni horizontů a dálkových pohledů • vzniku bariér v krajině • narušení ekologické konektivity • znehodnoceni zemědělské půdy • zničení migračních tras živočichů	

Poř. č.	Připomínkové místo	Číslo jednací	Článek	AO	Připomínka	Vyhodnocení
					výška staveb (180 m a vyšší) **znamená nadregionální dopad.** **<u>VI. Dopady na obyvatele</u>** Návrh nedostatečně řeší negativní vliv na: • hluk a nízkofrekvenční hluk • stroboskopický efekt • světelné zatížení • kvalitu bydlení • hodnotu nemovitostí Tyto **vlivy nejsou řádně vyhodnoceny.** **<u>VII. Kumulativní a systémové dopady</u>** Není řešeno: • souběžné působeni vice projektu • celkové zatíženi území • únosnost krajiny Hrozí **nevratná degradace území.** **<u>VIII. Absence variantního řešení</u>** Není doloženo, že byly posuzovány jiné lokality a méně konfliktní varianty, jedná se o porušení základního principu plánováni. Nebyla rovněž posouzena tzv. nulová varianta (varianta O), tedy stav území před realizaci záměru, což znemožňuje objektivní hodnocení dopadů. **<u>IX. Vyloučení EIA a nedostatečné posouzení vlivů</u>** Navržené vymezení akceleračních oblasti má zásadní dopad i z hlediska následného povolování záměrů, neboť v těchto oblastech dochází k omezeni, resp. vyloučení standardního posuzování vlivů na životní prostředí (EIA). O To vyšší nároky musí být kladeny na kvalitu, úplnost a konkrétnost podkladu a vyhodnocení vlivů na životní prostředí již na úrovni tohoto návrhu, neboť územní opatřeni dle ZOZE nemůže plnohodnotně nahradit individuální posouzení konkrétních záměrů. Předložený návrh však tyto požadavky nenaplňuje, zejména postrádá dostatečné vyhodnocení konkrétních lokálních dopadů kumulativních vlivů více záměrů v území a jejich dopadů na krajinný ráz, obytné prostředí a veřejné zdraví. **<u>X. Hlavní požadavek</u>** Navrhuji: I) **Vyřazeni výše uvedené akcelerační oblasti z návrhu** nebo 2) Zároveň (pro případ, že nebude tomuto požadavku vyhověno) **požaduji, aby návrh změny č. 2 ÚRP ČR nebyl v této části schválen a byl vrácen k zásadnímu přepracováni**, a to zejména po doplnění: · posouzeni vlivu na lokality Natura 2000 dle ČI. 6 odst. 3 směrnice 92/43/EHS · dostatečný biologický průzkumu odpovídající metodikám MŽP v různých ročních obdobích · hodnoceni vlivu na populace netopýrů · posouzeni kumulativních vlivů v širším území · hodnoceni dopadů na krajinný ráz	

Poř. č.	Připomínkové místo	Číslo jednací	Článek	AO	Připomínka	Vyhodnocení
					· hodnocení dopadů na využiti nemovitostí vlastníků v dosahu navrhovaných 500 m od obytné zástavby a přímý dopad vymezeni AO na výkon vlastnických práv těchto vlastníků, včetně uvedení metodiky, podle které se určuje vzdálenost od zastavěného území · zdůvodnění nevyužití brownfieldů a narušených území uvedených v Národní databázi Brownfieldů. Do doby doplněni těchto podkladů nelze území považovat za způsobilé pro vymezení akcelerační oblasti. Podané připomínky jsou blanketní, podatel si vymezuje právo připomínky doplnit ve lhůtě 15 dnů ode dne veřejného projednáni. **XI. Závěr** Návrh v předložené podobě není dostatečně odůvodněný, není podložen odbornými daty, je v rozporu s právními předpisy ČR i EU a může mít závažné dopady na krajinu, životní prostředí i obyvatele, proto požaduji vyřazení Územního opatření k AOV98 z Návrhu Změny č. 2 Územního rozvojového plánu ČR. Pro případ, že tomuto požadavku nebude vyhověno, požaduji zásadní přepracování Návrhu Změny č. 2 URP ČR tak, aby byl v souladu s právními předpisy a byly řádně vyhodnoceny jeho dopady. Žádám, aby tato připomínka byla řádně vypořádána v souladu se zákonem a aby bylo uvedeno konkrétní odůvodnění přijatého řešení.	
1654.	PhDr. Benettová Pavla, Ph.D.	MMR-35846-2026-81	99czzk	AOV87	Předmět: Vyjádření občana k vymezení AOV 87 Machnatec Věc: Vyjádření nesouhlasu s vymezením akcelerační zony AOV 87 Nesouhlasím s vymezením akcelerační zóny AOV 87 Machnatec, kterou považuji za nezákonné pro rozpor se směrnicí RED III, která nařizuje přednostně využívat zastavěné plochy a brownfieldy (dříve využívané, často průmyslové nebo zemědělské, pozemky či areály, které jsou dnes nevyužité, zanedbané nebo kontaminované.), před volnou krajinou. Proces navíc vykazuje zásadní vady dle Aarhuské úmluvy kvůli absenci reálného zapojení veřejnosti. Vzhledem k tomu, že nebyl v souladu s judikaturou EU (Waddenzee) prokazatelně vyloučen negativní vliv na přírodu a zdraví obyvatel, je toto území pro akcelerační zónu nezpůsobilé. Žádáme MMR a Vládu ČR o ochranu zákonných práv občanů a krajiny před soukromými zájmy. **Odůvodnění** **I. Ochrana zemědělského půdního fondu** Záměr zasahuje do zemědělské půdy a jedinečného rázu krajiny **II. Soulad s právem Evropské unie** Směrnice (EU) 2023/2413 (RED III) ukládá podporu obnovitelných zdrojů při současné minimalizaci dopadů na hodnotná území. Princip proporcionality a minimalizace zásahů nebyl podle mého názoru dostatečně respektován, zejména s ohledem na zemědělskou půdu a krajinnou hodnotu. **III. Ochrana krajiny, památkových hodnot a závazků České republiky .** Dotčené území je součástí historické kulturní krajiny Vyššího Brodu a Rožmberka nad Vltavou Česká republika je smluvní stranou Úmluvy o ochraně světového kulturního a přírodního dědictví a je povinna chránit tzv. Outstanding Universal Value (OUV) zapsaných památek. Výstavba objektů o výšce 250 m představují mimořádně výrazný zásah do krajinného rázu a můžou negativně ovlivnit vizuální integritu a autenticitu chráněného území.	**Akceptováno.** Akcelerační oblast AOV87 – Machnatec byla vypuštěna.

Poř. č.	Připomínkové místo	Číslo jednací	Článek	AO	Připomínka	Vyhodnocení
					IV. Ochrana zdraví a kvality života Podle čl. 6 Listiny má každý právo na život. Podle čl. 12 Listiny je obydlí nedotknutelné. Požaduji nezávislé a přezkoumatelné vyhodnocení vlivů hluku, nízkofrekvenčního hluku, stroboskopického efektu. Obec Vyšší Brod, Rožmberk nad Vltavou a Malšín byly zařazeny do AOV87 pro výstavbu větrných elektráren o výšce 250 metrů, což představuje významný zásah do životního i sociálního prostředí. Určitě je nezbytné posoudit možné dopady projektu na zdraví obyvatel, a to včetně hlukové zátěže, vlivu na psychickou pohodu, kvalitu spánku či celkovou kvalitu života. Zásah do kvality bydlení nesmí být bagatelizován ani podřízen ekonomickému zájmu soukromých investorů. **V. Ochrana vlastnického práva** Podle čl. 11 Listiny má vlastnické právo všech vlastníků stejný zákonný obsah a ochranu. Vlastnictví nesmí být vykonáváno na újmu práv druhých ani poškozovat lidské zdraví či životní prostředí nad míru stanovenou zákonem. Realizace záměru může vést k trvalému snížení hodnoty nemovitostí . **VI. Ústavní principy a právo na samosprávu** Podle čl. 7 Ústavy ČR stát dbá o šetrné využívání přírodních zdrojů a ochranu přírodního bohatství. Podle čl. 4 odst. 3 a 4 Listiny musí být omezení základních práv rovná a šetřit jejich podstatu a smysl. Žádám, aby příslušný správní orgán: 1.Vydal negativní stanovisko k záměru, pokud nebudou odstraněny zásadní právní a věcné nedostatky. 2.Zajistil plnohodnotné posouzení vlivů na lokalitu . 3.Respektoval mezinárodní závazky České republiky vyplývající z Úmluvy o ochraně historického a přírodního dědictví	

Poř. č.	Připomínkové místo	Číslo jednací	Článek	AO	Připomínka	Vyhodnocení
1655.	Palíšek Radavan	MMR-35847-2026-81	99czzs	AOV98	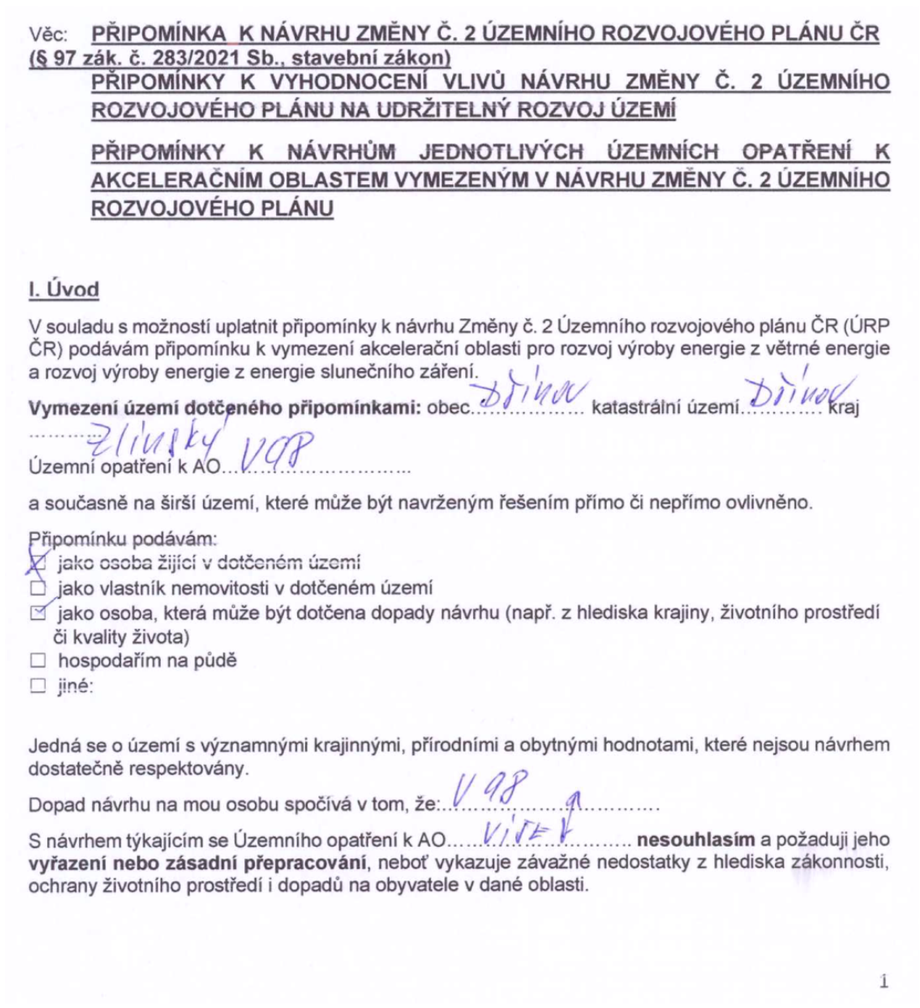	**Akceptováno.** Akcelerační oblast AOV98 – Tetětice byla vypuštěna.

Věc: **PŘIPOMÍNKA K NÁVRHU ZMĚNY Č. 2 ÚZEMNÍHO ROZVOJOVÉHO PLÁNU ČR (§ 97 zák. č. 283/2021 Sb., stavební zákon)**

PŘIPOMÍNKY K VYHODNOCENÍ VLIVŮ NÁVRHU ZMĚNY Č. 2 ÚZEMNÍHO ROZVOJOVÉHO PLÁNU NA UDRŽITELNÝ ROZVOJ ÚZEMÍ

PŘIPOMÍNKY K NÁVRHŮM JEDNOTLIVÝCH ÚZEMNÍCH OPATŘENÍ K AKCELERAČNÍM OBLASTEM VYMEZENÝM V NÁVRHU ZMĚNY Č. 2 ÚZEMNÍHO ROZVOJOVÉHO PLÁNU

I. Úvod

V souladu s možností uplatnit připomínky k návrhu Změny č. 2 Územního rozvojového plánu ČR (ÚRP ČR) podávám připomínku k vymezení akcelerační oblasti pro rozvoj výroby energie z větrné energie a rozvoj výroby energie z energie slunečního záření.

Vymezení území dotčeného připomínkami: obec Dřínov katastrální území Dřínov kraj Zlínský

Územní opatření k AO... V98

a současně na širší území, které může být navrženým řešením přímo či nepřímo ovlivněno.

Připomínku podávám:
- ☒ jako osoba žijící v dotčeném území
- ☐ jako vlastník nemovitosti v dotčeném území
- ☒ jako osoba, která může být dotčena dopady návrhu (např. z hlediska krajiny, životního prostředí či kvality života)
- ☐ hospodařím na půdě
- ☐ jiné:

Jedná se o území s významnými krajinnými, přírodními a obytnými hodnotami, které nejsou návrhem dostatečně respektovány.

Dopad návrhu na mou osobu spočívá v tom, že: V 98

S návrhem týkajícím se Územního opatření k AO... V98 **nesouhlasím** a požaduji jeho **vyřazení nebo zásadní přepracování**, neboť vykazuje závažné nedostatky z hlediska zákonnosti, ochrany životního prostředí i dopadů na obyvatele v dané oblasti.

1

II. Zákonnost a nesoulad s právními předpisy ČR

1) Rozpor se zákonem č. 500/2004 Sb., správní řád
> § 3 - nebyl zjištěn stav bez důvodných pochybnosti
> § 68 - nedostatečné odůvodněni
Návrh **je nepřezkoumatelný**, protože neobsahuje konkrétní podklady pro dané území.

2) Rozpor se zákonem č. 100/2001 sb. (EIA/SEA), chybí posouzení:
> kumulativních vlivů
> variantního řešeni
> konkrétních dopadů na území
Dokumentace SEA **je neúplná a věcně nedostatečná.**

3) Rozpor se zákonem č. 114/1992 sb. (ochrana přírody a krajiny)
> ohroženi krajinného rázu (§ 12)

Poř. č.	Připomínkové místo	Číslo jednací	Článek	AO	Připomínka	Vyhodnocení
					> narušeni ekologické stability > zásah do biotopů a migračních tras **<u>4) Rozpor se stavebním zákonem</u>** > § 18 a § 19 - ochrana hodnot území > požadavek na udržitelný rozvoj Návrh představuje industrializaci volné krajiny **bez dostatečného odůvodnění.** **<u>III. Nesoulad s právem Evropské unie</u>** **I) Směrnice o ptácích (2009/147/ES) a o stanovištích (92/43/EHS)** > nelze vyloučit negativní vliv na chráněné druhy > chybí dostatečné biologické podklady **Rozpor** s požadavkem vyloučeni významného vlivu. **2) Směrnice EIA (2011/92/EU)** > nedostatečné zapojeni veřejnosti > nedostatečné vyhodnocení vlivů **3) Směrnice RED III (2023/2413)** nebyla doložena priorita využití: > zastavěných ploch > brownfieldů > technicky narušených území Vymezení ve volné krajině je v **rozporu s principem minimalizace dopadů.** **4) Princip předběžné opatrnosti (Čl. 191 SFEU)** Politika Unie v oblasti životního prostředí přispívá k sledování následujících cílů: > zachování, ochrana a zlepšování kvality životního prostředí > ochrana lidského zdraví, > uvážlivé a racionální využíváni přírodních zdrojů, **5) Evropská úmluva o krajině (European Landscape Convention), ETS No. 176** > nedostatečná ochrana krajiny jako základní složky životního prostředí > ignorováni charakteru území > nedostatečné zapojení veřejnosti do rozhodování o zásazích do krajiny **6) Aarhuská úmluva (Convention on Access to Information, Public Participation in Decision-making and Access to Justice in Environmental Matters), 1998** > omezení práva veřejnosti na informace > omezení účasti veřejnosti na rozhodovacích procesech (pouze formální zapojení) > omezení práva veřejnosti na přistup k právní ochraně v záležitostech životního prostředí **IV. Nedostatky SEA a podkladů:** > absence terénních biologických průzkumů > práce pouze s mapovými podklady (nedostatečné) > chybí reálná data o výskytu druhů > variantní řešení > posouzení vlivu na zdraví	

Poř. č.	Připomínkové místo	Číslo jednací	Článek	AO	Připomínka	Vyhodnocení
					Bez těchto podkladů **nelze učinit kvalifikovaný závěr.** **<u>V. Narušení krajiny a životního prostředí</u>** Navržené řešení povede k: • zásadní změně krajinného rázu • narušeni horizontů a dálkových pohledů • vzniku bariér v krajině • narušení ekologické konektivity • znehodnoceni zemědělské půdy • zničení migračních tras živočichů výška staveb (180 m a vyšší) **znamená nadregionální dopad.** **<u>VI. Dopady na obyvatele</u>** Návrh nedostatečně řeší negativní vliv na: • hluk a nízkofrekvenční hluk • stroboskopický efekt • světelné zatížení • kvalitu bydlení • hodnotu nemovitostí Tyto **vlivy nejsou řádně vyhodnoceny.** **<u>VII. Kumulativní a systémové dopady</u>** Není řešeno: • souběžné působeni vice projektu • celkové zatíženi území • únosnost krajiny Hrozí **nevratná degradace území.** **<u>VIII. Absence variantního řešení</u>** Není doloženo, že byly posuzovány jiné lokality a méně konfliktní varianty, jedná se o porušení základního principu plánováni. Nebyla rovněž posouzena tzv. nulová varianta (varianta O), tedy stav území před realizaci záměru, což znemožňuje objektivní hodnocení dopadů. **<u>IX. Vyloučení EIA a nedostatečné posouzení vlivů</u>** Navržené vymezení akceleračních oblasti má zásadní dopad i z hlediska následného povolování záměrů, neboť v těchto oblastech dochází k omezeni, resp. vyloučení standardního posuzování vlivů na životní prostředí (EIA). O To vyšší nároky musí být kladeny na kvalitu, úplnost a konkrétnost podkladu a vyhodnocení vlivů na životní prostředí již na úrovni tohoto návrhu, neboť územní opatřeni dle ZOZE nemůže plnohodnotně nahradit individuální posouzení konkrétních záměrů. Předložený návrh však tyto požadavky nenaplňuje, zejména postrádá dostatečné vyhodnocení konkrétních lokálních dopadů kumulativních vlivů více záměrů v území a jejich dopadů na krajinný ráz, obytné prostředí a veřejné zdraví. **<u>X. Hlavní požadavek</u>** Navrhuji:	

Poř. č.	Připomínkové místo	Číslo jednací	Článek	AO	Připomínka	Vyhodnocení
					I) **Vyřazeni výše uvedené akcelerační oblasti z návrhu** nebo 2) Zároveň (pro případ, že nebude tomuto požadavku vyhověno) **požaduji, aby návrh změny č. 2 ÚRP ČR nebyl v této části schválen a byl vrácen k zásadnímu přepracování**, a to zejména po doplnění: · posouzeni vlivu na lokality Natura 2000 dle ČI. 6 odst. 3 směrnice 92/43/EHS · dostatečný biologický průzkumu odpovídající metodikám MŽP v různých ročních obdobích · hodnoceni vlivu na populace netopýrů · posouzeni kumulativních vlivů v širším území · hodnoceni dopadů na krajinný ráz · hodnocení dopadů na využiti nemovitostí vlastníků v dosahu navrhovaných 500 m od obytné zástavby a přímý dopad vymezeni AO na výkon vlastnických práv těchto vlastníků, včetně uvedení metodiky, podle které se určuje vzdálenost od zastavěného území · zdůvodnění nevyužití brownfieldů a narušených území uvedených v Národní databázi Brownfieldů. Do doby doplněni těchto podkladů nelze území považovat za způsobilé pro vymezení akcelerační oblasti. Podané připomínky jsou blanketní, podatel si vymezuje právo připomínky doplnit ve lhůtě 15 dnů ode dne veřejného projednáni. **XI. Závěr** Návrh v předložené podobě není dostatečně odůvodněný, není podložen odbornými daty, je v rozporu s právními předpisy ČR i EU a může mít závažné dopady na krajinu, životní prostředí i obyvatele, proto požaduji vyřazení Územního opatření k AOV98 z Návrhu Změny č. 2 Územního rozvojového plánu ČR. Pro případ, že tomuto požadavku nebude vyhověno, požaduji zásadní přepracování Návrhu Změny č. 2 URP ČR tak, aby byl v souladu s právními předpisy a byly řádně vyhodnoceny jeho dopady. Žádám, aby tato připomínka byla řádně vypořádána v souladu se zákonem a aby bylo uvedeno konkrétní odůvodnění přijatého řešení.	
1656.	Ferenc Josef	MMR-35851-2026-81	99czzs	AOV98	**PŘIPOMÍNKA K NÁVRHU ZMĚNY Č. 2 ÚZEMNÍHO ROZVOJOVÉHO PLÁNU ČR (§ 97 zák. č. 283/2021 Sb., stavební zákon)** **PŘIPOMÍNKY K VYHODNOCENÍ VLIVŮ NÁVRHU ZMĚNY Č. 2 ÚZEMNÍHO ROZVOJOVÉHO PLÁNU NA UDRŽITELNÝ ROZVOJ ÚZEMÍ** **PŘIPOMÍNKY K NÁVRHŮM JEDNOTLIVÝCH ÚZEMNÍCH OPATŘENÍ K AKCELERAČNÍM OBLASTEM VYMEZENÝM V NÁVRHU ZMĚNY Č. 2 ÚZEMNÍHO ROZVOJOVÉHO PLÁNU** **I. Úvod** V souladu s možnosti uplatnit připomínky k návrhu Změny č. 2 Územního rozvojového plánu ČR (ÚRP ČR) podávám připomínku k vymezení akcelerační oblasti pro rozvoj výroby energie z větrné energie a rozvoj výroby energie z energie slunečního záření. **Vymezeni území dotčeného připomínkami**: obec Dřínov katastrální území 633101 kraj Zlínský Územní opatřeni k **AOV98** a současně na širší území, které může být navrženým řešením přímo či nepřímo ovlivněno. Připomínku podávám: • jako osoba žijící v dotčeném území • jako vlastník nemovitosti v dotčeném území Jedná se o území s významnými krajinnými, přírodními a obytnými hodnotami, které nejsou návrhem	**Akceptováno.** Akcelerační oblast AOV98 – Tetětice byla vypuštěna.

Poř. č.	Připomínkové místo	Číslo jednací	Článek	AO	Připomínka	Vyhodnocení
					dostatečně respektovány. Dopad návrhu na mou osobu spočívá v tom, že: špatný vliv na lidi a zvířata S návrhem týkajícím se Územního opatření k **AOV98 nesouhlasím a požaduji jeho vyřazení nebo zásadní přepracování, neboť vykazuje závažné nedostatky** z hlediska zákonnosti, ochrany životního prostředí i dopadů na obyvatele v dané oblasti. **II. Zákonnost a nesoulad s právními předpisy ČR** **1) Rozpor se zákonem č. 500/2004 Sb., správní řád** > § 3 - nebyl zjištěn stav bez důvodných pochybnosti > § 68 - nedostatečné odůvodněni Návrh **je nepřezkoumatelný**, protože neobsahuje konkrétní podklady pro dané území. **2) Rozpor se zákonem č. 100/2001 sb. (EIA/SEA),** chybí posouzení: > kumulativních vlivů > variantního řešeni > konkrétních dopadů na území Dokumentace SEA **je neúplná a věcně nedostatečná.** **3) Rozpor se zákonem č. 114/1992 sb. (ochrana přírody a krajiny)** > ohroženi krajinného rázu (§ 12) > narušeni ekologické stability > zásah do biotopů a migračních tras **4) Rozpor se stavebním zákonem** > § 18 a § 19 - ochrana hodnot území > požadavek na udržitelný rozvoj Návrh představuje industrializaci volné krajiny **bez dostatečného odůvodnění.** **III. Nesoulad s právem Evropské unie** **I) Směrnice o ptácích (2009/147/ES) a o stanovištích (92/43/EHS)** > nelze vyloučit negativní vliv na chráněné druhy > chybí dostatečné biologické podklady **Rozpor** s požadavkem vyloučeni významného vlivu. **2) Směrnice EIA (2011/92/EU)** > nedostatečné zapojeni veřejnosti > nedostatečné vyhodnocení vlivů **3) Směrnice RED III (2023/2413)** nebyla doložena priorita využití: > zastavěných ploch > brownfieldů > technicky narušených území Vymezení ve volné krajině je v **rozporu s principem minimalizace dopadů.** **4) Princip předběžné opatrnosti (Čl. 191 SFEU)** Politika Unie v oblasti životního prostředí přispívá k sledování následujících cílů:	

Poř. č.	Připomínkové místo	Číslo jednací	Článek	AO	Připomínka	Vyhodnocení
					> zachování, ochrana a zlepšování kvality životního prostředí > ochrana lidského zdraví, > uvážlivé a racionální využíváni přírodních zdrojů, **5) Evropská úmluva o krajině (European Landscape Convention), ETS No. 176** > nedostatečná ochrana krajiny jako základní složky životního prostředí > ignorováni charakteru území > nedostatečné zapojení veřejnosti do rozhodování o zásazích do krajiny **6) Aarhuská úmluva (Convention on Access to Information, Public Participation in Decision-making and Access to Justice in Environmental Matters), 1998** > omezení práva veřejnosti na informace > omezení účasti veřejnosti na rozhodovacích procesech (pouze formální zapojení) > omezení práva veřejnosti na přistup k právní ochraně v záležitostech životního prostředí **IV. Nedostatky SEA a podkladů:** > absence terénních biologických průzkumů > práce pouze s mapovými podklady (nedostatečné) > chybí reálná data o výskytu druhů > variantní řešení > posouzení vlivu na zdraví Bez těchto podkladů **nelze učinit kvalifikovaný závěr.** **<u>V. Narušení krajiny a životního prostředí</u>** Navržené řešení povede k: • zásadní změně krajinného rázu • narušeni horizontů a dálkových pohledů • vzniku bariér v krajině • narušení ekologické konektivity • znehodnoceni zemědělské půdy • zničení migračních tras živočichů výška staveb (180 m a vyšší) **znamená nadregionální dopad.** **<u>VI. Dopady na obyvatele</u>** Návrh nedostatečně řeší negativní vliv na: • hluk a nízkofrekvenční hluk • stroboskopický efekt • světelné zatížení • kvalitu bydlení • hodnotu nemovitostí Tyto **vlivy nejsou řádně vyhodnoceny.** **<u>VII. Kumulativní a systémové dopady</u>** Není řešeno: • souběžné působeni vice projektu • celkové zatíženi území • únosnost krajiny Hrozí **nevratná degradace území.**	

Poř. č.	Připomínkové místo	Číslo jednací	Článek	AO	Připomínka	Vyhodnocení
					VIII. Absence variantního řešení Není doloženo, že byly posuzovány jiné lokality a méně konfliktní varianty, jedná se o porušení základního principu plánováni. Nebyla rovněž posouzena tzv. nulová varianta (varianta O), tedy stav území před realizaci záměru, což znemožňuje objektivní hodnocení dopadů. **IX. Vyloučení EIA a nedostatečné posouzení vlivů** Navržené vymezení akceleračních oblasti má zásadní dopad i z hlediska následného povolování záměrů, neboť v těchto oblastech dochází k omezeni, resp. vyloučení standardního posuzování vlivů na životní prostředí (EIA). O To vyšší nároky musí být kladeny na kvalitu, úplnost a konkrétnost podkladu a vyhodnocení vlivů na životní prostředí již na úrovni tohoto návrhu, neboť územní opatřeni dle ZOZE nemůže plnohodnotně nahradit individuální posouzení konkrétních záměrů. Předložený návrh však tyto požadavky nenaplňuje, zejména postrádá dostatečné vyhodnocení konkrétních lokálních dopadů kumulativních vlivů více záměrů v území a jejich dopadů na krajinný ráz, obytné prostředí a veřejné zdraví. **X. Hlavní požadavek** Navrhuji: I) **Vyřazeni výše uvedené akcelerační oblasti z návrhu** nebo 2) Zároveň (pro případ, že nebude tomuto požadavku vyhověno) **požaduji, aby návrh změny č. 2 ÚRP ČR nebyl v této části schválen a byl vrácen k zásadnímu přepracováni**, a to zejména po doplnění: · posouzeni vlivu na lokality Natura 2000 dle ČI. 6 odst. 3 směrnice 92/43/EHS · dostatečný biologický průzkumu odpovídající metodikám MŽP v různých ročních obdobích · hodnoceni vlivu na populace netopýrů · posouzeni kumulativních vlivů v širším území · hodnoceni dopadů na krajinný ráz · hodnocení dopadů na využiti nemovitostí vlastníků v dosahu navrhovaných 500 m od obytné zástavby a přímý dopad vymezeni AO na výkon vlastnických práv těchto vlastníků, včetně uvedení metodiky, podle které se určuje vzdálenost od zastavěného území · zdůvodnění nevyužití brownfieldů a narušených území uvedených v Národní databázi Brownfieldů. Do doby doplněni těchto podkladů nelze území považovat za způsobilé pro vymezení akcelerační oblasti. Podané připomínky jsou blanketní, podatel si vymezuje právo připomínky doplnit ve lhůtě 15 dnů ode dne veřejného projednáni. **XI. Závěr** Návrh v předložené podobě není dostatečně odůvodněný, není podložen odbornými daty, je v rozporu s právními předpisy ČR i EU a může mít závažné dopady na krajinu, životní prostředí i obyvatele, proto požaduji vyřazení Územního opatření k AOV98 z Návrhu Změny č. 2 Územního rozvojového plánu ČR. Pro případ, že tomuto požadavku nebude vyhověno, požaduji zásadní přepracování Návrhu Změny č. 2 URP ČR tak, aby byl v souladu s právními předpisy a byly řádně vyhodnoceny jeho dopady.	
1657.	Kubesa David	MMR-35853-2026-81	99czo	AOV61	**Námitka k návrhu Změny č. 2 ÚRP**	**Neakceptováno.** Podatel vznáší připomínku proti vymezení AOV61 Sádek z důvodu blízkosti ochranného pásma nemovité

Poř. č.	Připomínkové místo	Číslo jednací	Článek	AO	Připomínka	Vyhodnocení
					Podatel: David Kubesa Člen spolku Slezské Holandsko z.s. --- **Předmět námitky:** Nesouhlas s vymezením akcelerační zóny AOV61 pro umístění větrných elektráren v blízkosti ochranného pásma nemovité technicko-kulturní památky – větrného mlýna „Raabův mlýn“ (rejstříkové číslo 1000128878, ochranné pásmo kat. č. 1864304215). --- **Návrh:** Požaduji vypuštění akcelerační zóny AOV61 v dotčeném území, případně její zásadní úpravu tak, aby bylo: • vyloučeno umístění větrných elektráren v ochranném pásmu památky a jeho bezprostřední blízkosti, • vyloučeno kumulativní umisťování více větrných elektráren v této lokalitě, • zajištěna ochrana krajinného rázu a pohledových vazeb na památku. --- **Odůvodnění:** Vymezení akcelerační zóny AOV61 umožňuje vznik jedné či více větrných elektráren o výšce až 250 m v krajině v přímé vazbě na ochranné pásmo kulturní památky. Takové řešení: • zásadně narušuje krajinný ráz, • potlačuje vizuální uplatnění větrného mlýna v krajině, • degraduje historický a kulturní kontext území, • umožňuje kumulaci negativních vlivů více zařízení. Ochranné pásmo památky má chránit nejen objekt samotný, ale i jeho prostředí a vizuální vazby v krajině. Navržená akcelerační zóna tento účel nerespektuje. Návrh zároveň neobsahuje dostatečné vyhodnocení kumulativních vlivů ani vizualizace z klíčových pohledů na památku. --- **Závěr:** Z výše uvedených důvodů s návrhem v této části nesouhlasím a požaduji jeho přepracování.	kulturní památky – větrného mlýna „Raabův mlýn". Namítá, že vymezení akcelerační oblasti umožňuje výstavbu větrných elektráren o výšce až 250 m, čímž by došlo k narušení krajinného rázu, potlačení vizuálního uplatnění mlýna v krajině a degradaci historického a kulturního kontextu území. Poukazuje rovněž na absenci dostatečného vyhodnocení kumulativních vlivů a vizualizací z klíčových pohledových bodů. Ochrana kulturního dědictví, včetně pohledových vazeb na kulturní památky, je předmětem příslušných právních předpisů a správních řízení na úrovni konkrétních záměrů; na úrovni územního plánování je přihlédnuto k přítomnosti kulturních památek a jejich ochranných pásem v rámci zpracovaných podkladů a vyhodnocení. Vymezení AOV61 tato hlediska nevylučuje ze správních řízení o jednotlivých záměrech, která musí respektovat zákon č. 20/1987 Sb., o státní památkové péči. Problematika krajinného rázu byla posuzována v rámci VVURÚ, a to jak z hlediska navrhovaného souboru akceleračních oblastí jako celku, tak pro jednotlivé oblasti v kartách akceleračních oblastí (viz příloha č. 2 vyhodnocení vlivů). Vliv na krajinný ráz byl jedním z důvodů, proč bylo 16 původně uvažovaných akceleračních oblastí z návrhu zcela vypuštěno, a u 48 ze zbývajících 80 oblastí pro VTE byl snížen limit maximální výšky větrných elektráren. Vymezení akcelerační oblasti proběhlo na základě biologického posouzení konkrétního navrhovaného území podle § 11 odst. 3 resp. 4 ZOZE, jehož výsledky spolu s výsledky vyhodnocení vlivů na životní prostředí (SEA/VVURÚ, Příloha 5 k Z2 ÚRP) byly zapracovány do návrhu Změny č. 2 ÚRP; oblasti, u nichž autorizované osoby identifikovaly významné negativní nebo kumulativní vlivy, byly ze Z2 ÚRP vyloučeny (odůvodnění Z2 ÚRP, odst. 32). Zpracování VVURÚ odpovídá obsahem i strukturou požadavkům přílohy č. 4 stavebního zákona; jde o hodnocení na úrovni koncepce, nikoli na úrovni konkrétních záměrů, a tomu odpovídá i míra podrobnosti použitých podkladů. Záměry v akcelerační oblasti podléhají posouzení vlivů dle § 11 ZOZE v rámci jednotného environmentálního stanoviska; Konkrétní záměry se nadále povolují v souladu se stavebním zákonem za podmínek stanovených v územním opatření.
1658.	Strašák Jaroslav	MMR-35854-2026-81	99czzs	AOV98	**PŘIPOMÍNKA K NÁVRHU ZMĚNY Č. 2 ÚZEMNÍHO ROZVOJOVÉHO PLÁNU ČR (§ 97 zák. č. 283/2021 Sb., stavební zákon)**	**Akceptováno.** Akcelerační oblast AOV98 – Tetětice byla vypuštěna.

Poř. č.	Připomínkové místo	Číslo jednací	Článek	AO	Připomínka	Vyhodnocení
					PŘIPOMÍNKY K VYHODNOCENÍ VLIVŮ NÁVRHU ZMĚNY Č. 2 ÚZEMNÍHO ROZVOJOVÉHO PLÁNU NA UDRŽITELNÝ ROZVOJ ÚZEMÍ **PŘIPOMÍNKY K NÁVRHŮM JEDNOTLIVÝCH ÚZEMNÍCH OPATŘENÍ K AKCELERAČNÍM OBLASTEM VYMEZENÝM V NÁVRHU ZMĚNY Č. 2 ÚZEMNÍHO ROZVOJOVÉHO PLÁNU** **I. Úvod** V souladu s možnosti uplatnit připomínky k návrhu Změny č. 2 Územního rozvojového plánu ČR (ÚRP ČR) podávám připomínku k vymezení akcelerační oblasti pro rozvoj výroby energie z větrné energie a rozvoj výroby energie z energie slunečního záření. **Vymezeni území dotčeného připomínkami**: obec Dřínov katastrální území 633101 kraj Zlínský Územní opatřeni k **AOV98** a současně na širší území, které může být navrženým řešením přímo či nepřímo ovlivněno. Připomínku podávám: • jako osoba žijící v dotčeném území • jako osoba, která může být dotčena dopady návrhu (např. z hlediska krajiny, životního prostředí či kvality života) Jedná se o území s významnými krajinnými, přírodními a obytnými hodnotami, které nejsou návrhem dostatečně respektovány. Dopad návrhu na mou osobu spočívá v tom, že: VIZ VÝŠE UVEDENÉ BODY S návrhem týkajícím se Územního opatřeni k **AOV98 nesouhlasím a požaduji jeho vyřazení nebo zásadní přepracování, neboť vykazuje závažné nedostatky** z hlediska zákonnosti, ochrany životního prostředí i dopadů na obyvatele v dané oblasti. **II. Zákonnost a nesoulad s právními předpisy ČR** **1) Rozpor se zákonem č. 500/2004 Sb., správní řád** > § 3 - nebyl zjištěn stav bez důvodných pochybnosti > § 68 - nedostatečné odůvodněni Návrh **je nepřezkoumatelný**, protože neobsahuje konkrétní podklady pro dané území. **2) Rozpor se zákonem č. 100/2001 sb. (EIA/SEA),** chybí posouzení: > kumulativních vlivů > variantního řešeni > konkrétních dopadů na území Dokumentace SEA **je neúplná a věcně nedostatečná.** **3) Rozpor se zákonem č. 114/1992 sb. (ochrana přírody a krajiny)** > ohroženi krajinného rázu (§ 12) > narušeni ekologické stability > zásah do biotopů a migračních tras **4) Rozpor se stavebním zákonem** > § 18 a § 19 - ochrana hodnot území > požadavek na udržitelný rozvoj Návrh představuje industrializaci volné krajiny **bez dostatečného odůvodnění.** **III. Nesoulad s právem Evropské unie**	

Poř. č.	Připomínkové místo	Číslo jednací	Článek	AO	Připomínka	Vyhodnocení
					I) Směrnice o ptácích (2009/147/ES) a o stanovištích (92/43/EHS) > nelze vyloučit negativní vliv na chráněné druhy > chybí dostatečné biologické podklady **Rozpor** s požadavkem vyloučeni významného vlivu. **2) Směrnice EIA (2011/92/EU)** > nedostatečné zapojeni veřejnosti > nedostatečné vyhodnocení vlivů **3) Směrnice RED III (2023/2413)** nebyla doložena priorita využití: > zastavěných ploch > brownfieldů > technicky narušených území Vymezení ve volné krajině je v **rozporu s principem minimalizace dopadů.** **4) Princip předběžné opatrnosti (Čl. 191 SFEU)** Politika Unie v oblasti životního prostředí přispívá k sledování následujících cílů: > zachování, ochrana a zlepšování kvality životního prostředí > ochrana lidského zdraví, > uvážlivé a racionální využíváni přírodních zdrojů, **5) Evropská úmluva o krajině (European Landscape Convention), ETS No. 176** > nedostatečná ochrana krajiny jako základní složky životního prostředí > ignorováni charakteru území > nedostatečné zapojení veřejnosti do rozhodování o zásazích do krajiny **6) Aarhuská úmluva (Convention on Access to Information, Public Participation in Decision-making and Access to Justice in Environmental Matters), 1998** > omezení práva veřejnosti na informace > omezení účasti veřejnosti na rozhodovacích procesech (pouze formální zapojení) > omezení práva veřejnosti na přistup k právní ochraně v záležitostech životního prostředí **IV. Nedostatky SEA a podkladů:** > absence terénních biologických průzkumů > práce pouze s mapovými podklady (nedostatečné) > chybí reálná data o výskytu druhů > variantní řešení > posouzení vlivu na zdraví Bez těchto podkladů **nelze učinit kvalifikovaný závěr.** **<u>V. Narušení krajiny a životního prostředí</u>** Navržené řešení povede k: • zásadní změně krajinného rázu • narušeni horizontů a dálkových pohledů • vzniku bariér v krajině • narušení ekologické konektivity • znehodnoceni zemědělské půdy	

Poř. č.	Připomínkové místo	Číslo jednací	Článek	AO	Připomínka	Vyhodnocení
					• zničení migračních tras živočichů výška staveb (180 m a vyšší) **znamená nadregionální dopad.** **<u>VI. Dopady na obyvatele</u>** Návrh nedostatečně řeší negativní vliv na: • hluk a nízkofrekvenční hluk • stroboskopický efekt • světelné zatížení • kvalitu bydlení • hodnotu nemovitostí Tyto **vlivy nejsou řádně vyhodnoceny.** **<u>VII. Kumulativní a systémové dopady</u>** Není řešeno: • souběžné působeni vice projektu • celkové zatíženi území • únosnost krajiny Hrozí **nevratná degradace území.** **<u>VIII. Absence variantního řešení</u>** Není doloženo, že byly posuzovány jiné lokality a méně konfliktní varianty, jedná se o porušení základního principu plánováni. Nebyla rovněž posouzena tzv. nulová varianta (varianta O), tedy stav území před realizaci záměru, což znemožňuje objektivní hodnocení dopadů. **<u>IX. Vyloučení EIA a nedostatečné posouzení vlivů</u>** Navržené vymezení akceleračních oblasti má zásadní dopad i z hlediska následného povolování záměrů, neboť v těchto oblastech dochází k omezeni, resp. vyloučení standardního posuzování vlivů na životní prostředí (EIA). O To vyšší nároky musí být kladeny na kvalitu, úplnost a konkrétnost podkladu a vyhodnocení vlivů na životní prostředí již na úrovni tohoto návrhu, neboť územní opatřeni dle ZOZE nemůže plnohodnotně nahradit individuální posouzení konkrétních záměrů. Předložený návrh však tyto požadavky nenaplňuje, zejména postrádá dostatečné vyhodnocení konkrétních lokálních dopadů kumulativních vlivů více záměrů v území a jejich dopadů na krajinný ráz, obytné prostředí a veřejné zdraví. **<u>X. Hlavní požadavek</u>** Navrhuji: I) **Vyřazeni výše uvedené akcelerační oblasti z návrhu** nebo 2) Zároveň (pro případ, že nebude tomuto požadavku vyhověno) **požaduji, aby návrh změny č. 2 ÚRP ČR nebyl v této části schválen a byl vrácen k zásadnímu přepracováni**, a to zejména po doplnění: · posouzeni vlivu na lokality Natura 2000 dle ČI. 6 odst. 3 směrnice 92/43/EHS · dostatečný biologický průzkumu odpovídající metodikám MŽP v různých ročních obdobích · hodnoceni vlivu na populace netopýrů	

Poř. č.	Připomínkové místo	Číslo jednací	Článek	AO	Připomínka	Vyhodnocení
					· posouzeni kumulativních vlivů v širším území · hodnoceni dopadů na krajinný ráz · hodnocení dopadů na využiti nemovitostí vlastníků v dosahu navrhovaných 500 m od obytné zástavby a přímý dopad vymezeni AO na výkon vlastnických práv těchto vlastníků, včetně uvedení metodiky, podle které se určuje vzdálenost od zastavěného území · zdůvodnění nevyužití brownfieldů a narušených území uvedených v Národní databázi Brownfieldů. Do doby doplněni těchto podkladů nelze území považovat za způsobilé pro vymezení akcelerační oblasti. Podané připomínky jsou blanketní, podatel si vymezuje právo připomínky doplnit ve lhůtě 15 dnů ode dne veřejného projednáni. **XI. Závěr** Návrh v předložené podobě není dostatečně odůvodněný, není podložen odbornými daty, je v rozporu s právními předpisy ČR i EU a může mít závažné dopady na krajinu, životní prostředí i obyvatele, proto požaduji vyřazení Územního opatření k AOV98 z Návrhu Změny č. 2 Územního rozvojového plánu ČR. Pro případ, že tomuto požadavku nebude vyhověno, požaduji zásadní přepracování Návrhu Změny č. 2 URP ČR tak, aby byl v souladu s právními předpisy a byly řádně vyhodnoceny jeho dopady.	
1659.	Šťastník Jaromír	MMR-35857-2026-81	99czzs	AOV98	**PŘIPOMÍNKA K NÁVRHU ZMĚNY Č. 2 ÚZEMNÍHO ROZVOJOVÉHO PLÁNU ČR (§ 97 zák. č. 283/2021 Sb., stavební zákon)** **PŘIPOMÍNKY K VYHODNOCENÍ VLIVŮ NÁVRHU ZMĚNY Č. 2 ÚZEMNÍHO ROZVOJOVÉHO PLÁNU NA UDRŽITELNÝ ROZVOJ ÚZEMÍ** **PŘIPOMÍNKY K NÁVRHŮM JEDNOTLIVÝCH ÚZEMNÍCH OPATŘENÍ K AKCELERAČNÍM OBLASTEM VYMEZENÝM V NÁVRHU ZMĚNY Č. 2 ÚZEMNÍHO ROZVOJOVÉHO PLÁNU** **I. Úvod** V souladu s možnosti uplatnit připomínky k návrhu Změny č. 2 Územního rozvojového plánu ČR (ÚRP ČR) podávám připomínku k vymezení akcelerační oblasti pro rozvoj výroby energie z větrné energie a rozvoj výroby energie z energie slunečního záření. **Vymezeni území dotčeného připomínkami**: obec Dřínov katastrální území 633101 kraj Zlínský Územní opatřeni k **AOV98** a současně na širší území, které může být navrženým řešením přímo či nepřímo ovlivněno. Připomínku podávám: • jako osoba žijící v dotčeném území • jako vlastník nemovitosti v dotčeném území • jako osoba, která může být dotčena dopady návrhu (např. z hlediska krajiny, životního prostředí či kvality života) Jedná se o území s významnými krajinnými, přírodními a obytnými hodnotami, které nejsou návrhem dostatečně respektovány. Dopad návrhu na mou osobu spočívá v tom, že: II - IX S návrhem týkajícím se Územního opatřeni k **AOV98 nesouhlasím a požaduji jeho vyřazení nebo zásadní přepracování, neboť vykazuje závažné nedostatky** z hlediska zákonnosti, ochrany životního prostředí i dopadů na obyvatele v dané oblasti. **II. Zákonnost a nesoulad s právními předpisy ČR** **1) Rozpor se zákonem č. 500/2004 Sb., správní řád**	**Akceptováno.** Akcelerační oblast AOV98 – Tetětice byla vypuštěna.

Poř. č.	Připomínkové místo	Číslo jednací	Článek	AO	Připomínka	Vyhodnocení
					> § 3 - nebyl zjištěn stav bez důvodných pochybnosti > § 68 - nedostatečné odůvodněni Návrh **je nepřezkoumatelný**, protože neobsahuje konkrétní podklady pro dané území. **2) Rozpor se zákonem č. 100/2001 sb. (EIA/SEA),** chybí posouzení: > kumulativních vlivů > variantního řešeni > konkrétních dopadů na území Dokumentace SEA **je neúplná a věcně nedostatečná.** **3) Rozpor se zákonem č. 114/1992 sb. (ochrana přírody a krajiny)** > ohroženi krajinného rázu (§ 12) > narušeni ekologické stability > zásah do biotopů a migračních tras **4) Rozpor se stavebním zákonem** > § 18 a § 19 - ochrana hodnot území > požadavek na udržitelný rozvoj Návrh představuje industrializaci volné krajiny **bez dostatečného odůvodnění.** **III. Nesoulad s právem Evropské unie** **I) Směrnice o ptácích (2009/147/ES) a o stanovištích (92/43/EHS)** > nelze vyloučit negativní vliv na chráněné druhy > chybí dostatečné biologické podklady **Rozpor** s požadavkem vyloučeni významného vlivu. **2) Směrnice EIA (2011/92/EU)** > nedostatečné zapojeni veřejnosti > nedostatečné vyhodnocení vlivů **3) Směrnice RED III (2023/2413)** nebyla doložena priorita využití: > zastavěných ploch > brownfieldů > technicky narušených území Vymezení ve volné krajině je v **rozporu s principem minimalizace dopadů.** **4) Princip předběžné opatrnosti (Čl. 191 SFEU)** Politika Unie v oblasti životního prostředí přispívá k sledování následujících cílů: > zachování, ochrana a zlepšování kvality životního prostředí > ochrana lidského zdraví, > uvážlivé a racionální využíváni přírodních zdrojů, **5) Evropská úmluva o krajině (European Landscape Convention), ETS No. 176** > nedostatečná ochrana krajiny jako základní složky životního prostředí > ignorováni charakteru území > nedostatečné zapojení veřejnosti do rozhodování o zásazích do krajiny	

Poř. č.	Připomínkové místo	Číslo jednací	Článek	AO	Připomínka	Vyhodnocení
					6) Aarhuská úmluva (Convention on Access to Information, Public Participation in Decision-making and Access to Justice in Environmental Matters), 1998 > omezení práva veřejnosti na informace > omezení účasti veřejnosti na rozhodovacích procesech (pouze formální zapojení) > omezení práva veřejnosti na přistup k právní ochraně v záležitostech životního prostředí **IV. Nedostatky SEA a podkladů:** > absence terénních biologických průzkumů > práce pouze s mapovými podklady (nedostatečné) > chybí reálná data o výskytu druhů > variantní řešení > posouzení vlivu na zdraví Bez těchto podkladů **nelze učinit kvalifikovaný závěr.** **V. Narušení krajiny a životního prostředí** Navržené řešení povede k: • zásadní změně krajinného rázu • narušeni horizontů a dálkových pohledů • vzniku bariér v krajině • narušení ekologické konektivity • znehodnoceni zemědělské půdy • zničení migračních tras živočichů výška staveb (180 m a vyšší) **znamená nadregionální dopad.** **VI. Dopady na obyvatele** Návrh nedostatečně řeší negativní vliv na: • hluk a nízkofrekvenční hluk • stroboskopický efekt • světelné zatížení • kvalitu bydlení • hodnotu nemovitostí Tyto **vlivy nejsou řádně vyhodnoceny.** **VII. Kumulativní a systémové dopady** Není řešeno: • souběžné působeni vice projektu • celkové zatíženi území • únosnost krajiny Hrozí **nevratná degradace území.** **VIII. Absence variantního řešení** Není doloženo, že byly posuzovány jiné lokality a méně konfliktní varianty, jedná se o porušení základního principu plánováni. Nebyla rovněž posouzena tzv. nulová varianta (varianta O), tedy stav území před realizaci záměru, což znemožňuje objektivní hodnocení dopadů. **IX. Vyloučení EIA a nedostatečné posouzení vlivů**	

Poř. č.	Připomínkové místo	Číslo jednací	Článek	AO	Připomínka	Vyhodnocení
					Navržené vymezení akceleračních oblasti má zásadní dopad i z hlediska následného povolování záměrů, neboť v těchto oblastech dochází k omezeni, resp. vyloučení standardního posuzování vlivů na životní prostředí (EIA). O To vyšší nároky musí být kladeny na kvalitu, úplnost a konkrétnost podkladu a vyhodnocení vlivů na životní prostředí již na úrovni tohoto návrhu, neboť územní opatřeni dle ZOZE nemůže plnohodnotně nahradit individuální posouzení konkrétních záměrů. Předložený návrh však tyto požadavky nenaplňuje, zejména postrádá dostatečné vyhodnocení konkrétních lokálních dopadů kumulativních vlivů více záměrů v území a jejich dopadů na krajinný ráz, obytné prostředí a veřejné zdraví. **X. Hlavní požadavek** Navrhuji: I) **Vyřazeni výše uvedené akcelerační oblasti z návrhu** nebo 2) Zároveň (pro případ, že nebude tomuto požadavku vyhověno) **požaduji, aby návrh změny č. 2 ÚRP ČR nebyl v této části schválen a byl vrácen k zásadnímu přepracován**i, a to zejména po doplnění: · posouzeni vlivu na lokality Natura 2000 dle ČI. 6 odst. 3 směrnice 92/43/EHS · dostatečný biologický průzkumu odpovídající metodikám MŽP v různých ročních obdobích · hodnoceni vlivu na populace netopýrů · posouzeni kumulativních vlivů v širším území · hodnoceni dopadů na krajinný ráz · hodnocení dopadů na využiti nemovitostí vlastníků v dosahu navrhovaných 500 m od obytné zástavby a přímý dopad vymezeni AO na výkon vlastnických práv těchto vlastníků, včetně uvedení metodiky, podle které se určuje vzdálenost od zastavěného území · zdůvodnění nevyužití brownfieldů a narušených území uvedených v Národní databázi Brownfieldů. Do doby doplněni těchto podkladů nelze území považovat za způsobilé pro vymezení akcelerační oblasti. Podané připomínky jsou blanketní, podatel si vymezuje právo připomínky doplnit ve lhůtě 15 dnů ode dne veřejného projednáni. **XI. Závěr** Návrh v předložené podobě není dostatečně odůvodněný, není podložen odbornými daty, je v rozporu s právními předpisy ČR i EU a může mít závažné dopady na krajinu, životní prostředí i obyvatele, proto požaduji vyřazení Územního opatření k AOV98 z Návrhu Změny č. 2 Územního rozvojového plánu ČR. Pro případ, že tomuto požadavku nebude vyhověno, požaduji zásadní přepracování Návrhu Změny č. 2 URP ČR tak, aby byl v souladu s právními předpisy a byly řádně vyhodnoceny jeho dopady.	
1660.	Dedrová Věra	MMR-35859-2026-81	99czzs	AOV98	**PŘIPOMÍNKA K NÁVRHU ZMĚNY Č. 2 ÚZEMNÍHO ROZVOJOVÉHO PLÁNU ČR (§ 97 zák. č. 283/2021 Sb., stavební zákon)** **PŘIPOMÍNKY K VYHODNOCENÍ VLIVŮ NÁVRHU ZMĚNY Č. 2 ÚZEMNÍHO ROZVOJOVÉHO PLÁNU NA UDRŽITELNÝ ROZVOJ ÚZEMÍ** **PŘIPOMÍNKY K NÁVRHŮM JEDNOTLIVÝCH ÚZEMNÍCH OPATŘENÍ K AKCELERAČNÍM OBLASTEM VYMEZENÝM V NÁVRHU ZMĚNY Č. 2 ÚZEMNÍHO ROZVOJOVÉHO PLÁNU** **I. Úvod**	**Akceptováno.** Akcelerační oblast AOV98 – Tetětice byla vypuštěna.

Poř. č.	Připomínkové místo	Číslo jednací	Článek	AO	Připomínka	Vyhodnocení
					V souladu s možnosti uplatnit připomínky k návrhu Změny č. 2 Územního rozvojového plánu ČR (ÚRP ČR) podávám připomínku k vymezení akcelerační oblasti pro rozvoj výroby energie z větrné energie a rozvoj výroby energie z energie slunečního záření. **Vymezeni území dotčeného připomínkami**: obec Dřínov katastrální území 633101 kraj Zlínský Územní opatřeni k **AOV98** a současně na širší území, které může být navrženým řešením přímo či nepřímo ovlivněno. Připomínku podávám: • jako osoba žijící v dotčeném území • jako vlastník nemovitosti v dotčeném území Jedná se o území s významnými krajinnými, přírodními a obytnými hodnotami, které nejsou návrhem dostatečně respektovány. Dopad návrhu na mou osobu spočívá v tom, že: VIZ UVEDENÉ BODY S návrhem týkajícím se Územního opatřeni k **AOV98 nesouhlasím a požaduji jeho vyřazení nebo zásadní přepracování, neboť vykazuje závažné nedostatky** z hlediska zákonnosti, ochrany životního prostředí i dopadů na obyvatele v dané oblasti. **II. Zákonnost a nesoulad s právními předpisy ČR** **1) Rozpor se zákonem č. 500/2004 Sb., správní řád** > § 3 - nebyl zjištěn stav bez důvodných pochybnosti > § 68 - nedostatečné odůvodněni Návrh **je nepřezkoumatelný**, protože neobsahuje konkrétní podklady pro dané území. **2) Rozpor se zákonem č. 100/2001 sb. (EIA/SEA),** chybí posouzení: > kumulativních vlivů > variantního řešeni > konkrétních dopadů na území Dokumentace SEA **je neúplná a věcně nedostatečná.** **3) Rozpor se zákonem č. 114/1992 sb. (ochrana přírody a krajiny)** > ohroženi krajinného rázu (§ 12) > narušeni ekologické stability > zásah do biotopů a migračních tras **4) Rozpor se stavebním zákonem** > § 18 a § 19 - ochrana hodnot území > požadavek na udržitelný rozvoj Návrh představuje industrializaci volné krajiny **bez dostatečného odůvodnění.** **III. Nesoulad s právem Evropské unie** **I) Směrnice o ptácích (2009/147/ES) a o stanovištích (92/43/EHS)** > nelze vyloučit negativní vliv na chráněné druhy > chybí dostatečné biologické podklady **Rozpor** s požadavkem vyloučeni významného vlivu. **2) Směrnice EIA (2011/92/EU)** > nedostatečné zapojeni veřejnosti	

Poř. č.	Připomínkové místo	Číslo jednací	Článek	AO	Připomínka	Vyhodnocení
					> nedostatečné vyhodnocení vlivů **3) Směrnice RED III (2023/2413)** nebyla doložena priorita využití: > zastavěných ploch > brownfieldů > technicky narušených území Vymezení ve volné krajině je v **rozporu s principem minimalizace dopadů.** **4) Princip předběžné opatrnosti (Čl. 191 SFEU)** Politika Unie v oblasti životního prostředí přispívá k sledování následujících cílů: > zachování, ochrana a zlepšování kvality životního prostředí > ochrana lidského zdraví, > uvážlivé a racionální využíváni přírodních zdrojů, **5) Evropská úmluva o krajině (European Landscape Convention), ETS No. 176** > nedostatečná ochrana krajiny jako základní složky životního prostředí > ignorováni charakteru území > nedostatečné zapojení veřejnosti do rozhodování o zásazích do krajiny **6) Aarhuská úmluva (Convention on Access to Information, Public Participation in Decision-making and Access to Justice in Environmental Matters), 1998** > omezení práva veřejnosti na informace > omezení účasti veřejnosti na rozhodovacích procesech (pouze formální zapojení) > omezení práva veřejnosti na přistup k právní ochraně v záležitostech životního prostředí **IV. Nedostatky SEA a podkladů:** > absence terénních biologických průzkumů > práce pouze s mapovými podklady (nedostatečné) > chybí reálná data o výskytu druhů > variantní řešení > posouzení vlivu na zdraví Bez těchto podkladů **nelze učinit kvalifikovaný závěr.** **<u>V. Narušení krajiny a životního prostředí</u>** Navržené řešení povede k: • zásadní změně krajinného rázu • narušeni horizontů a dálkových pohledů • vzniku bariér v krajině • narušení ekologické konektivity • znehodnoceni zemědělské půdy • zničení migračních tras živočichů výška staveb (180 m a vyšší) **znamená nadregionální dopad.** **<u>VI. Dopady na obyvatele</u>** Návrh nedostatečně řeší negativní vliv na: • hluk a nízkofrekvenční hluk	

Poř. č.	Připomínkové místo	Číslo jednací	Článek	AO	Připomínka	Vyhodnocení
					• stroboskopický efekt • světelné zatížení • kvalitu bydlení • hodnotu nemovitostí Tyto **vlivy nejsou řádně vyhodnoceny.** **<u>VII. Kumulativní a systémové dopady</u>** Není řešeno: • souběžné působeni vice projektu • celkové zatíženi území • únosnost krajiny Hrozí **nevratná degradace území.** **<u>VIII. Absence variantního řešení</u>** Není doloženo, že byly posuzovány jiné lokality a méně konfliktní varianty, jedná se o porušení základního principu plánováni. Nebyla rovněž posouzena tzv. nulová varianta (varianta O), tedy stav území před realizaci záměru, což znemožňuje objektivní hodnocení dopadů. **<u>IX. Vyloučení EIA a nedostatečné posouzení vlivů</u>** Navržené vymezení akceleračních oblasti má zásadní dopad i z hlediska následného povolování záměrů, neboť v těchto oblastech dochází k omezeni, resp. vyloučení standardního posuzování vlivů na životní prostředí (EIA). O To vyšší nároky musí být kladeny na kvalitu, úplnost a konkrétnost podkladu a vyhodnocení vlivů na životní prostředí již na úrovni tohoto návrhu, neboť územní opatřeni dle ZOZE nemůže plnohodnotně nahradit individuální posouzení konkrétních záměrů. Předložený návrh však tyto požadavky nenaplňuje, zejména postrádá dostatečné vyhodnocení konkrétních lokálních dopadů kumulativních vlivů více záměrů v území a jejich dopadů na krajinný ráz, obytné prostředí a veřejné zdraví. **<u>X. Hlavní požadavek</u>** Navrhuji: I) **Vyřazeni výše uvedené akcelerační oblasti z návrhu** nebo 2) Zároveň (pro případ, že nebude tomuto požadavku vyhověno) **požaduji, aby návrh změny č. 2 ÚRP ČR nebyl v této části schválen a byl vrácen k zásadnímu přepracováni**, a to zejména po doplnění: · posouzeni vlivu na lokality Natura 2000 dle ČI. 6 odst. 3 směrnice 92/43/EHS · dostatečný biologický průzkumu odpovídající metodikám MŽP v různých ročních obdobích · hodnoceni vlivu na populace netopýrů · posouzeni kumulativních vlivů v širším území · hodnoceni dopadů na krajinný ráz · hodnocení dopadů na využiti nemovitostí vlastníků v dosahu navrhovaných 500 m od obytné zástavby a přímý dopad vymezeni AO na výkon vlastnických práv těchto vlastníků, včetně uvedení metodiky, podle které se určuje vzdálenost od zastavěného území · zdůvodnění nevyužití brownfieldů a narušených území uvedených v Národní databázi Brownfieldů. Do doby doplněni těchto podkladů nelze území považovat za způsobilé pro vymezení akcelerační oblasti.	

Poř. č.	Připomínkové místo	Číslo jednací	Článek	AO	Připomínka	Vyhodnocení
					Podané připomínky jsou blanketní, podatel si vymezuje právo připomínky doplnit ve lhůtě 15 dnů ode dne veřejného projednání. **<u>XI. Závěr</u>** Návrh v předložené podobě není dostatečně odůvodněný, není podložen odbornými daty, je v rozporu s právními předpisy ČR i EU a může mít závažné dopady na krajinu, životní prostředí i obyvatele, proto požaduji vyřazení Územního opatření k AOV98 z Návrhu Změny č. 2 Územního rozvojového plánu ČR. Pro případ, že tomuto požadavku nebude vyhověno, požaduji zásadní přepracování Návrhu Změny č. 2 URP ČR tak, aby byl v souladu s právními předpisy a byly řádně vyhodnoceny jeho dopady.	
1661.	Pěnička Michal	MMR-35861-2026-81	99cj, 99czzf, 99czzg, 99czzh, 99czzl, 99czzm, 99czzy, 99czzz	AOV26, AOV82, AOV83, AOV84, AOV88, AOV89, AOV104, AOV105 **AOV85**	Věc: **PŘIPOMÍNKA K NÁVRHU ZMĚNY Č. 2 ÚZEMNÍHO ROZVOJOVÉHO PLÁNU ČR (§ 97 zák. Č. 283/2021 Sb., stavební zákon)** **PŘIPOMÍNKY K VYHODNOCENÍ VLIVŮ NÁVRHU ZMĚNY Č. 2 ÚZEMNÍHO ROZVOJOVÉHO PLÁNU NA UDRŽITELNÝ ROZVOJ ÚZEMÍ** **PŘIPOMÍNKY K NÁVRHŮM JEDNOTLIVÝCH ÚZEMNÍCH OPATŘENÍ K AKCELERAČNÍM OBLASTEM VYMEZENÝM V NÁVRHU ZMĚNY Č. 2 ÚZEMNÍHO ROZVOJOVÉHO PLÁNU** **<u>I. Úvod</u>** V souladu s možností uplatnit připomínky k návrhu Změny č. 2 Územního rozvojového plánu ČR (ÚRP ČR), podávám připomínku k vymezení akcelerační oblasti pro rozvoj výroby energie z větrné energie a rozvoj výroby energie z energie slunečního záření. **Vymezeni území dotčeného připomínkami: Liberecký a středočeký kraj – Ralsko** **Vymezeni území dotčeného připomínkami: Liberecký kraj – Kundratice, Vlči Dola** **Vymezeni území dotčeného připomínkami: Liberecký a Královéhradecký kraj – Černý Háj, Borovnice** **Vymezeni území dotčeného připomínkami: středočeský a Ústecký kraj – Nový Dvůr** **Vymezeni území dotčeného připomínkami: středočeský kraj – Boreč, Chorušice, Doubravice** Územní opatřeni k akcelerační zóně **AOV26 Ralsko, AOV88 Kundratice, AOV89 Vlči Dola, AOV104 Černý Háj, AOV105 Borovnice, AOV85 Nový Dvůr, AOV82 Boreč, AOV83 Chorušice a AOV84 Doubravice** a současně na Širší území, které může být navrženým řešením přímo či nepřímo ovlivněno. **Připomínku podávám:** jako osoba, která může být dotčena dopady návrhů z hlediska krajiny, životního prostředí a kvality života. Jedná se o území s významnými krajinnými, přírodními a obytnými hodnotami, které nejsou návrhem dostatečně respektovány. Dopad návrhu na mou osobu spočívá v tom, že dojde k zásadnímu omezeni našeho ,,obyčejného" harmonického života a pobytu v přírodě, která se změní na technickou zónu. Obávám se zničeni přírody, která !e nezbytná pro vývoj a život člověka. Považuji za důležitou ochranu vzácného ptactva a nesouhlasím se zabíjením chráněných ptáků v této oblasti, kteří se zde vyskytují (ke kterému dojde, jako např. Německo – počet ptactva je znatelně snížen). Dále se obávám o své zdraví, o svoji bezpečnost a prokazatelné vlivy na psychiku obyvatel, kteří budou s těmito důsledky konfrontováni.	**Akceptováno částečně.** Připomínka se týká devíti akceleračních oblastí a uplatňuje argumenty ochrany přírody a biodiverzity, vlivů na soustavu Natura 2000, ohrožení chráněných druhů ptáků, leteckého provozu a sportovního létání, kulturního dědictví (hora Říp v blízkosti AOV85), krajinného rázu, zemědělské půdy, zdravotních rizik, hluku, stroboskopického efektu a kvality bydlení, přičemž zpochybňuje efektivitu a udržitelnost VTE a požaduje vyřazení všech uvedených oblastí nebo jejich přepracování. Zbývající akcelerační oblasti AOV82 Boreč a AOV83 Chorušice jsou do Z2 ÚRP zahrnuty, neboť biologické posouzení ani výsledky VVURÚ neidentifikovaly u těchto lokalit významné negativní vlivy, které by odůvodňovaly jejich vypuštění; tvrzení o nevhodnosti těchto oblastí nejsou podložena skutečnostmi, jež by tato zjištění zpochybňovaly. Vymezení akcelerační oblasti proběhlo na základě biologického posouzení konkrétního navrhovaného území podle § 11 odst. 3 resp. 4 ZOZE, jehož výsledky spolu s výsledky vyhodnocení vlivů na životní prostředí (SEA/VVURÚ, Příloha 5 k Z2 ÚRP) byly zapracovány do návrhu Změny č. 2 ÚRP; oblasti, u nichž autorizované osoby identifikovaly významné negativní nebo kumulativní vlivy, byly ze Z2 ÚRP vyloučeny (odůvodnění Z2 ÚRP, odst. 32). Zpracování VVURÚ odpovídá obsahem i strukturou požadavkům přílohy č. 4 stavebního zákona; jde o hodnocení na úrovni koncepce, nikoli na úrovni konkrétních záměrů, a tomu odpovídá i míra podrobnosti použitých podkladů. Vyhodnocení vlivů na lokality soustavy Natura 2000 bylo provedeno v souladu s § 45i zákona č. 114/1992 Sb. jako součást VVURÚ a odpovídá požadavkům čl. 6 směrnice o stanovištích. Problematika krajinného rázu byla posuzována v rámci VVURÚ, a to jak z hlediska navrhovaného souboru akceleračních oblastí jako celku, tak pro jednotlivé oblasti v kartách akceleračních oblastí (viz příloha č. 2 vyhodnocení vlivů). Vliv na krajinný ráz byl jedním z důvodů, proč bylo 16 původně uvažovaných akceleračních oblastí z návrhu zcela vypuštěno, a u 48

Poř. č.	Připomínkové místo	Číslo jednací	Článek	AO	Připomínka	Vyhodnocení
					S návrhem týkajícím se Územního opatřeni k **AOV26, AOV88, AOV89, AOV104, AOV105, AOV82, AOV83 a AOV84 nesouhlasím** z výše uvedených důvodů a požaduji jeho **vyřazeni nebo zásadní přepracování**, neboť vykazuje závažné nedostatky z hlediska zákonnosti, ochrany Životního prostředí i dopadů na obyvatele v dané oblasti. **V těchto územích se vyskytuje mnoho chráněných ptáků a živočichů. V těchto oblastech je výstavba nepřijatelná, neboť by došlo ke zničení vzácných živočichů a krajinných prvků. Navržená zmírňující opatřeni jsou směšná, necitlivá a krutá vůči drobným živočichům, stejně i k ptactvu v těchto lokalitách, neboť je již předem známé, co se zmíněným živočichům stane. Vše je silně necitlivé a kruté i k nám lidem, pokud se budeme muset dívat na ničeni těchto vzácných živých míst.** **V blízkosti AOV26 Ralsko, cca 10 km vzdušnou čarou, se dále nachází sportovní letiště Hodkovice nad Mohelkou a Český Dub, přičemž vliv větrných turbín naruší přírodní proudění vzduchu, které využívají především větroni, využívající toto letiště. Vliv instalace větrných turbín na tato letiště nebyl v žádném dokumentu zkoumán.** **V blízkosti AOV82, AOV83 a AOV84 (Boreč, Chorušice, Doubravice), cca 10 km vzdušnou čarou, se rovněž nachází sportovní letiště (Mladá Boleslav), přičemž vliv instalace větrných turbín na letiště nebyl v žádném z dokumentů zkoumán.** **Zároveň nesouhlasím s návrhem týkajícím se Územního opatřeni k AOV85, neboť se tato zóna nachází v bezprostřední blízkosti hory Říp, která včetně svého okolí je historickým dědictvím Českého národa, vykazuje nezastupitelnou a jedinečnou energii našich předků, která nesmí být narušena technickými monstry, které by změnily a zničily charakter posvátného místa. Žádná navrhovaná zmírňující opatření nezajistí zachování této jedinečné oblasti.** **Zcela zcestné mi připadá opatření minimalizace výšky VTE a konstatování, že VTE by neměly být viditelné – budou ,,skryty za Řípem". Celé území obsahuje velké množství národních kulturních památek, ochranných pásem a vzácných biotopů, zásah do těchto oblastí je zcela nepřijatelný. jedná se o turistickou, spirituální a kulturní oblast, která je klíčová pro zachováni národní identity. Musí být zachována v její původní podobě bez zásahu těchto přírodu ničících zařízení. Žádám vyřazení.** **II. Zákonnost a nesoulad s právními předpisy ČR** **1) Rozpor se zákonem č. 500/2004 Sb., správní řád** • § 3- nebyl zjištěn stav bez důvodných pochybností • § 68- nedostatečné odůvodnění Návrh **je nepřezkoumatelný**, protože neobsahuje konkrétní podklady pro dané území. 2) **Rozpor se zákonem č. 100/2001 Sb. (EIA/SEA),** chybí posouzeni: • kumulativních vlivů • variantního řešení • konkrétních dopadů na území	ze zbývajících 80 oblastí pro VTE byl snížen limit maximální výšky větrných elektráren. Záměry v akcelerační oblasti podléhají posouzení vlivů dle § 11 ZOZE v rámci jednotného environmentálního stanoviska; Konkrétní záměry se nadále povolují v souladu se stavebním zákonem za podmínek stanovených v územním opatření. Ustanovení § 4 odst. 3 ZOZE ve spojení s čl. 15c směrnice RED III stanoví typová území, která mají být při vymezování akceleračních oblastí upřednostněna (plochy narušené těžbou, brownfieldy, degradovaná půda, někdejší vojenské plochy); tato ustanovení nevylučují vymezení akcelerační oblasti na jiných plochách. Vymezení akceleračních oblastí pro VTE výhradně na degradovaných nebo brownfieldových plochách nebylo s ohledem na prostorové nároky technologie větrných elektráren proveditelné. Do územního opatření u akcelerační oblasti pro VTE je zapracována podmínka zpracování hlukové studie a minimalizace shadow flicker efektu. Ustanovení obecně závazných právních předpisů týkajících se hlukové zátěže nejsou uplatněním Změny č. 2 ÚRP porušena. Akcelerační oblasti AOV26 – Ralsko, AOV84 – Doubravice, AOV85 – Nový Dvůr, AOV88 – Kundratice, AOV89 – Vlčí dola, AOV104 – Černý háj a AOV105 – Borovnice byly vypuštěny. Zadání Změny č. 2 ÚRP schválené vládou ČR nepožadovalo variantní řešení. Vlivy návrhu, včetně kumulativních vlivů, byly posouzeny na úrovni koncepce v rámci VVURÚ. Proběhlo hodnocení nulové varianty (platné znění ÚRP) vůči navrhované variantě (Změna č. 2 Poznámka: Akcelerační oblast AOV83 – Chorušice byla na základě výsledků biologického posouzení a připomínek dotčených orgánů zmenšena. Akcelerační oblast AOV82 – Boreč byla zmenšena.

Poř. č.	Připomínkové místo	Číslo jednací	Článek	AO	Připomínka	Vyhodnocení
					Dokumentace SEA **je neúplná a věcně nedostatečná.** **<u>3) Rozpor se zákonem č. 114/1992 Sb. (ochrana přírody a krajiny)</u>** • ohroženi krajinného rázu 1§ 12) • narušení ekologické stability • zásah do biotopů a migračních tras **<u>4) Rozpor se stavebním zákonem</u>** • § 18 a § 19- ochrana hodnot území • požadavek na udržitelný rozvoj Návrh představuje industrializaci volné krajiny **bez dostatečného odůvodnění**. **<u>III. Nesoulad s právem Evropské unie</u>** **1) Směrnice o ptácích (2009/147/ES) a o stanovištích (92/43/EHS)** • nelze vyloučit negativní vliv na chráněné druhy • chybí dostatečné biologické podklady **Rozpor** s požadavkem vyloučení významného vlivu. **2) Směrnice EIA (2011/92/EU)** • nedostatečné zapojeni veřejnosti • nedostatečné vyhodnocení vlivů **3) Směrnice RED III (2023/2413)** nebyla doložena priorita využití: • · zastavěných ploch • · · brownfieldů • technicky narušených území Vymezení ve volné krajině je v **rozporu s principem minimalizace dopadů.** **4) Princip předběžné opatrnosti (Čl. 191 SFEU)** Politika Unie v oblasti životního prostředí přispívá k sledováni následujících cílů: • zachování, ochrana a zlepšování kvality životního prostředí, • ochrana lidského zdraví,	

Poř. č.	Připomínkové místo	Číslo jednací	Článek	AO	Připomínka	Vyhodnocení
					• uvážlivé a racioná|ní využívání přírodních zdrojů, **5) Evropská úmluva o krajiné (Eulopean Landscape Convention), ETS No. 176** • nedostatečná ochrana krajiny jako základní složky životního prostředí • ignorováni charakteru území • nedostatečné zapojení veřejnosti do rozhodováni o zásazích do krajiny **6) Aarhuská úmluva (Convention|on Access to Information, Public Participation in Decision-making and Access to Justice in Environqenta| Matters), 1998** • · · · omezeni práva veřejnosti na informace • omezení účasti veřejnosti na rozhodovacích procesech (pouze formální zapojeni) • omezení práva veřejnosti na přístup k právní ochraně v záležitostech životního prostředí **<u>IV. Nedostatky SEA a podkladů</u>** • absence terénních biologických průzkumů • práce pouze s mapovými podklady (nedostatečné) • chybí reálná data o výskytu druhů • variantní řešeni • posouzení vlivu na zdraví Bez těchto podkladů **nelze učinit kvalifikovaný závěr**. **<u>V. Narušeni krajiny a životního prostředí</u>** Navržené řešení povede k: • zásadní změně krajinného rázu • · · · · narušení horizontů a dálkových pohledů • vzniku bariér v krajině • narušeni ekologické konektivity	

Poř. č.	Připomínkové místo	Číslo jednací	Článek	AO	Připomínka	Vyhodnocení
					• znehodnocení zemědělské půdy • zničeni migračních tras živočichů Výška staveb (200 m a vyšší) **znamená nadregionální dopad.** **VI. Dopady na obyvatele** Návrh nedostatečně řeší negativní vliv na obyvatele: • hluk a nízkofrekvenční h|uk • stroboskopický efekt • světelné zatíženi • kvalitu bydlení • hodnotu nemovitostí Dopady na obyvatele představují silná zdravotní rizika, která jsou na základě mnohých studii již prokázána. Dokumentace těchto vlivů není vůbec zahrnuta a člověk a jeho životní prostor je nedostatečně respektován a už vůbec ne chráněn. Tyto **vlivy nejsou řádně vyhodnoceny a podceněny.** **VII. Kumulativní a systémové dopady** Není řešeno: • souběžné působení více projektů • · celkové zatížení území • únosnost krajiny Hrozí **nevratná degradace území**. **VIII. Absence variantního řešeni** Není doloženo, že byly posuzovány jiné lokality a méně konfliktní varianty, jedná se o porušení základního principu plánováni. Nebyla rovněž posouzena tzv. nulová varianta (varianta 0), tedy stav území před realizací záměru, což znemožňuje objektivní hodnoceni dopadů. **IX. Hlavni požadavek**	

Poř. č.	Připomínkové místo	Číslo jednací	Článek	AO	Připomínka	Vyhodnocení
					Požaduji: 1) **Vyřazeni výše uvedených akceleračních oblastí z návrhu** nebo 2) Zároveň (pro případ, že nebude tomuto požadavku vyhověno) **požaduji, aby návrh změny č. 2 ÚRP ČR nebyl v této části schválen a byl vrácen k zásadnímu přepracování**, a to zejména po doplnění: • posouzení vlivu na lokality Natura 2000 dle ČI. 6 odst. 3 směrnice 92/43/EHS • dostatečný biologický průzkumu odpovídající metodikám MŽP v různých ročních obdobích • hodnoceni vlivu na populace netopýrů posouzení kumu|ativních v|ivů v širším území • hodnoceni dopadů na krajinný ráz • hodnoceni dopadů na využití nemovitostí vlastníků v dosahu navrhovaných 500 m od obytné zástavby a přímý dopad v'ymezenIAO na výkon vlastnických práv těchto vlastníků, včetně uvedeni metodiky, na základě které se určuje vzdálenost od zastavěného území • zdůvodněni nevyužití brownfieldů a narušených území uvedených v Národní databázi brownfieldů Do doby doplnění těchto podkladů nelze území považovat za způsobilé pro vymezeni akcelerační oblasti. Podané připomínky jsou blanketní, podatel si vymezuje právo připomínky doplnit ve lhůtě 15 dnů ode dne veřejného projednáni. **X. Závěr** Návrh v předložené podobě není dostatečně odůvodněný, není podložen odbornými daty, je v rozporu s právními předpisy ČR i EU a můžé mít závažné dopady na krajinu, Životní prostředíi obyvatele, proto poZaduji především vyřazeni Územního opatřeni k **AOV26 Ralsko, AOV88 Kundratice, AOV89 Vlči Dola, aov104 Černý Háj, AOV105 Borovnice, AOV85 Nový Dvůr, AOV82 Boreč, AOV83 Chorušice a AOV84** z návrhu Změny Č. 2 Územního rozvojového plánu ČR. Žádám též o zásadní vyřešeni rozporu mezi návrhem změny č. 2 Územního rozvojového plánu ČR a realizaci větrných elektráren ve volné i obydlené krajině a její již mnoha studiemi prokázanou škodlivostí pro přírodu a lidi zde žijící. Technologii větrných elektráren považuji za nebezpečnou, život ohrožující, zásadně narušujÍcÍ bezpečnost okolního prostoru. Zařízeni jsou neefektivní, agresivní a silně destruktivní – s definitivním dopadem zničené přírody pro další generace. **Návrh je dle mého názoru v rozporu s ústavou České republiky.** Pro případ, že tomuto požadavku nebude vyhověno, požaduji zásadní přepracování Návrhu Změny č. 2 ÚRP ČR tak, aby byl v souladu s právními předpisy a byly řádně vyhodnoceny jeho dopady. Žádám, aby tato připomínka by|a řádně vypořádána v souladu se zákonem a aby bylo uvedeno konkrétní odůvodněni přijatého řešeni.	

Poř. č.	Připomínkové místo	Číslo jednací	Článek	AO	Připomínka	Vyhodnocení
1662.	Slezáková Marie	MMR-35863-2026-81	99czzs	AOV98	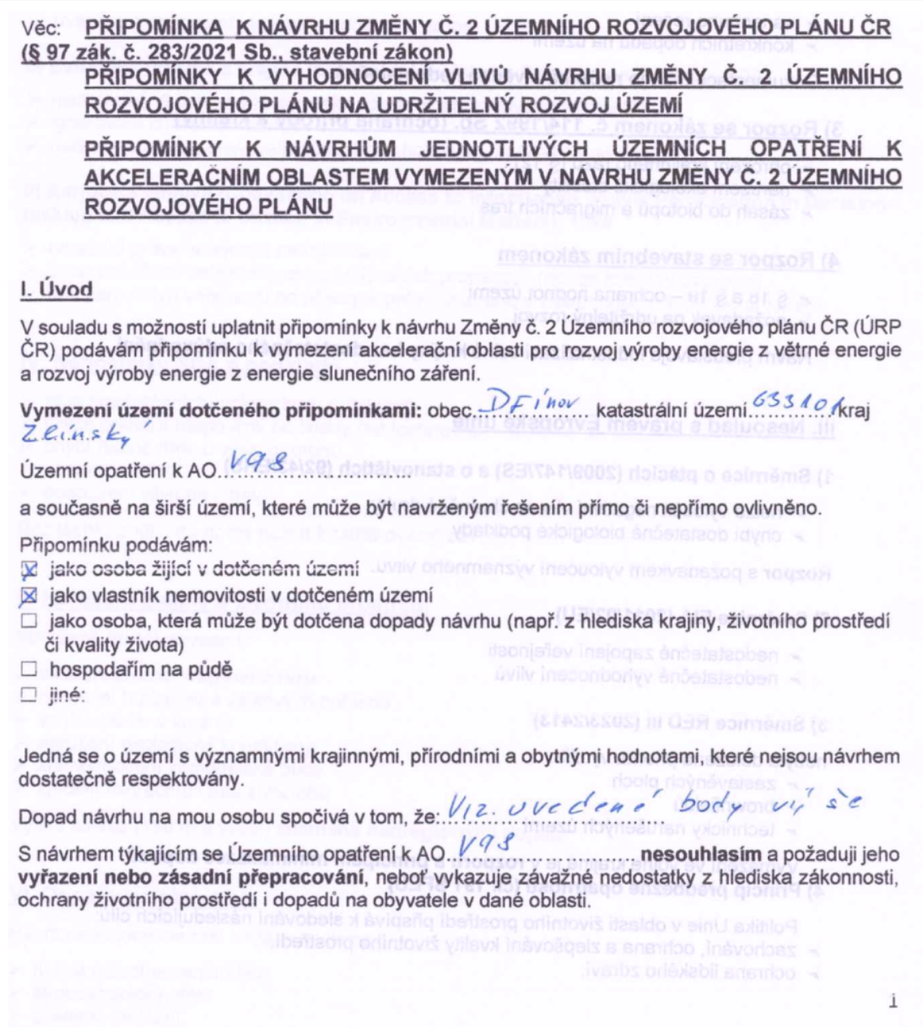	**Akceptováno.** Akcelerační oblast AOV98 – Tetětice byla vypuštěna.

Věc: **PŘIPOMÍNKA K NÁVRHU ZMĚNY Č. 2 ÚZEMNÍHO ROZVOJOVÉHO PLÁNU ČR (§ 97 zák. č. 283/2021 Sb., stavební zákon)**

PŘIPOMÍNKY K VYHODNOCENÍ VLIVŮ NÁVRHU ZMĚNY Č. 2 ÚZEMNÍHO ROZVOJOVÉHO PLÁNU NA UDRŽITELNÝ ROZVOJ ÚZEMÍ

PŘIPOMÍNKY K NÁVRHŮM JEDNOTLIVÝCH ÚZEMNÍCH OPATŘENÍ K AKCELERAČNÍM OBLASTEM VYMEZENÝM V NÁVRHU ZMĚNY Č. 2 ÚZEMNÍHO ROZVOJOVÉHO PLÁNU

I. Úvod

V souladu s možností uplatnit připomínky k návrhu Změny č. 2 Územního rozvojového plánu ČR (ÚRP ČR) podávám připomínku k vymezení akcelerační oblasti pro rozvoj výroby energie z větrné energie a rozvoj výroby energie z energie slunečního záření.

Vymezení území dotčeného připomínkami: obec. Dřínov katastrální území 633101 kraj Zlínský

Územní opatření k AO. V98

a současně na širší území, které může být navrženým řešením přímo či nepřímo ovlivněno.

Připomínku podávám:
- ☒ jako osoba žijící v dotčeném území
- ☒ jako vlastník nemovitosti v dotčeném území
- ☐ jako osoba, která může být dotčena dopady návrhu (např. z hlediska krajiny, životního prostředí či kvality života)
- ☐ hospodařím na půdě
- ☐ jiné:

Jedná se o území s významnými krajinnými, přírodními a obytnými hodnotami, které nejsou návrhem dostatečně respektovány.

Dopad návrhu na mou osobu spočívá v tom, že: Viz. uvedené body výše

S návrhem týkajícím se Územního opatření k AO. V98 **nesouhlasím** a požaduji jeho **vyřazení nebo zásadní přepracování**, neboť vykazuje závažné nedostatky z hlediska zákonnosti, ochrany životního prostředí i dopadů na obyvatele v dané oblasti.

1

Poř. č.	Připomínkové místo	Číslo jednací	Článek	AO	Připomínka	Vyhodnocení
					II. Zákonnost a nesoulad s právními předpisy ČR **1) Rozpor se zákonem č. 500/2004 Sb., správní řád** ➢ § 3 – nebyl zjištěn stav bez důvodných pochybností ➢ § 68 – nedostatečné odůvodnění ➢ celkové zatížení území ➢ únosnost krajiny Hrozí **nevratná degradace území**. **VIII. Absence variantního řešení** Není doloženo, že byly posuzovány jiné lokality a méně konfliktní varianty, jedná se o porušení základního principu plánování. Nebyla rovněž posouzena tzv. nulová varianta (varianta 0), tedy stav území před realizací záměru, což znemožňuje objektivní hodnocení dopadů. **IX. Vyloučení EIA a nedostatečné posouzení vlivů** Navržené vymezení akceleračních oblastí má zásadní dopad i z hlediska následného povolování záměrů, neboť v těchto oblastech dochází k omezení, resp. vyloučení standardního posuzování vlivů na životní prostředí (EIA). O to vyšší nároky musí být kladeny na kvalitu, úplnost a konkrétnost podkladů a vyhodnocení vlivu na životní prostředí již na úrovni tohoto návrhu, neboť územní opatření dle ZOZE nemůže plnohodnotně nahradit individuální posouzení konkrétních záměrů. Předložený návrh však tyto požadavky nenaplňuje, zejména postrádá dostatečné vyhodnocení konkrétních lokálních dopadů, kumulativních vlivů více záměrů v území a jejich dopadů na krajinný ráz, obytné prostředí a veřejné zdraví. **X. Hlavní požadavek** Navrhuji: 1) **Vyřazení výše uvedené akcelerační oblasti z návrhu** nebo 2) Zároveň (pro případ, že nebude tomuto požadavku vyhověno) **požaduji, aby návrh změny č. 2 ÚRP ČR nebyl v této části schválen a byl vrácen k zásadnímu přepracování**, a to zejména po doplnění: • posouzení vlivu na lokality Natura 2000 dle čl. 6 odst. 3 směrnice 92/43/EHS • dostatečný biologický průzkumu odpovídající metodikám MŽP v různých ročních obdobích • hodnocení vlivu na populace netopýrů • posouzení kumulativních vlivů v širším území • hodnocení dopadů na krajinný ráz • hodnocení dopadů na využití nemovitostí vlastníků v dosahu navrhovaných 500 m od obytné zástavby a přímý dopad vymezení AO na výkon vlastnických práv těchto vlastníků, včetně uvedení metodiky, podle které se určuje vzdálenost od zastavěného území • zdůvodnění nevyužití brownfieldů a narušených území uvedených v Národní databázi	

Poř. č.	Připomínkové místo	Číslo jednací	Článek	AO	Připomínka	Vyhodnocení
					➢ uvážlivé a racionální využívání přírodních zdrojů, **5) Evropská úmluva o krajině (European Landscape Convention), ETS No. 176** ➢ nedostatečná ochrana krajiny jako základní složky životního prostředí ➢ ignorování charakteru území ➢ nedostatečné zapojení veřejnosti do rozhodování o zásazích do krajiny **6) Aarhuská úmluva (Convention on Access to Information, Public Participation in Decision-making and Access to Justice in Environmental Matters), 1998** ➢ omezení práva veřejnosti na informace ➢ omezení účasti veřejnosti na rozhodovacích procesech (pouze formální zapojení) ➢ omezení práva veřejnosti na přístup k právní ochraně v záležitostech životního prostředí **IV. Nedostatky SEA a podkladů** ➢ absence terénních biologických průzkumů ➢ práce pouze s mapovými podklady (nedostatečné) ➢ chybí reálná data o výskytu druhů ➢ variantní řešení ➢ posouzení vlivu na zdraví Bez těchto podkladů **nelze učinit kvalifikovaný závěr**. **V. Narušení krajiny a životního prostředí** Navržené řešení povede k: ➢ zásadní změně krajinného rázu ➢ narušení horizontů a dálkových pohledů ➢ vzniku bariér v krajině ➢ narušení ekologické konektivity ➢ znehodnocení zemědělské půdy ➢ zničení migračních tras živočichů Výška staveb (180 m a vyšší) **znamená nadregionální dopad**. **VI. Dopady na obyvatele** Návrh nedostatečně řeší negativní vliv na: ➢ hluk a nízkofrekvenční hluk ➢ stroboskopický efekt ➢ světelné zatížení ➢ kvalitu bydlení ➢ hodnotu nemovitostí Tyto **vlivy nejsou řádně vyhodnoceny.** **VII. Kumulativní a systémové dopady** Není řešeno: ➢ souběžné působení více projektů 3	

Poř. č.	Připomínkové místo	Číslo jednací	Článek	AO	Připomínka	Vyhodnocení
					➢ celkové zatížení území ➢ únosnost krajiny Hrozí **nevratná degradace území**. **VIII. Absence variantního řešení** Není doloženo, že byly posuzovány jiné lokality a méně konfliktní varianty, jedná se o porušení základního principu plánování. Nebyla rovněž posouzena tzv. nulová varianta (varianta 0), tedy stav území před realizací záměru, což znemožňuje objektivní hodnocení dopadů. **IX. Vyloučení EIA a nedostatečné posouzení vlivů** Navržené vymezení akceleračních oblastí má zásadní dopad i z hlediska následného povolování záměrů, neboť v těchto oblastech dochází k omezení, resp. vyloučení standardního posuzování vlivů na životní prostředí (EIA). O to vyšší nároky musí být kladeny na kvalitu, úplnost a konkrétnost podkladů a vyhodnocení vlivu na životní prostředí již na úrovni tohoto návrhu, neboť územní opatření dle ZOZE nemůže plnohodnotně nahradit individuální posouzení konkrétních záměrů. Předložený návrh však tyto požadavky nenaplňuje, zejména postrádá dostatečné vyhodnocení konkrétních lokálních dopadů, kumulativních vlivů více záměrů v území a jejich dopadů na krajinný ráz, obytné prostředí a veřejné zdraví. **X. Hlavní požadavek** Navrhuji: 1) **Vyřazení výše uvedené akcelerační oblasti z návrhu** nebo 2) Zároveň (pro případ, že nebude tomuto požadavku vyhověno) **požaduji, aby návrh změny č. 2 ÚRP ČR neby! v této části schválen a by! vrácen k zásadnímu přepracování**, a to zejména po doplnění: • posouzení vlivu na lokality Natura 2000 dle čl. 6 odst. 3 směrnice 92/43/EHS • dostatečný biologický průzkumu odpovídající metodikám MŽP v různých ročních obdobích • hodnocení vlivu na populace netopýrů • posouzení kumulativních vlivů v širším území • hodnocení dopadů na krajinný ráz • hodnocení dopadů na využití nemovitostí vlastníků v dosahu navrhovaných 500 m od obytné zástavby a přímý dopad vymezení AO na výkon vlastnických práv těchto vlastníků, včetně uvedení metodiky, podle které se určuje vzdálenost od zastavěného území • zdůvodnění nevyužití brownfieldů a narušených území uvedených v Národní databázi brownfieldů Do doby doplnění těchto podkladů nelze území považovat za způsobilé pro vymezení akcelerační oblasti. 4	

<table>
<tr><th>Poř. č.</th><th>Připomínkové místo</th><th>Číslo jednací</th><th>Článek</th><th>AO</th><th>Připomínka</th><th>Vyhodnocení</th></tr>
<tr><td></td><td></td><td></td><td></td><td></td><td>Podané připomínky jsou blanketní, podatel si vymezuje právo připomínky doplnit ve lhůtě 15 dnů ode dne veřejného projednání.

<u>XI. Závěr</u>

Návrh v předložené podobě není dostatečně odůvodněný, není podložen odbornými daty, je v rozporu s právními předpisy ČR i EU a může mít závažné dopady na krajinu, životní prostředí i obyvatele, proto požaduji především vyřazení Územního opatření k AO. V23 ..... z návrhu Změny č. 2 Územního rozvojového plánu ČR.
Pro případ, že tomuto požadavku nebude vyhověno, požaduji zásadní přepracování Návrhu Změny č. 2 ÚRP ČR tak, aby byl v souladu s právními předpisy a byly řádně vyhodnoceny jeho dopady.

Žádám, aby tato připomínka byla řádně vypořádána v souladu se zákonem a aby bylo uvedeno konkrétní odůvodnění přijatého řešení.</td><td></td></tr>
<tr><td>1663.</td><td>Vacek Pavel</td><td>MMR-35864-2026-81</td><td>99czr</td><td>AOV64</td><td><u>Připomínka k návrhu Změny č. 2 Územního rozvojového plánu a k Vyhodnocení vlivů návrhu na udržitelný rozvoj území (SEA / strategické posouzení vlivů na životní prostředí)</u>

Věc: Připomínka k návrhu Změny č. 2 Územního rozvojového plánu a k Vyhodnocení vlivů na udržitelný rozvoj území v části vymezení akceleračních oblastí pro větrné elektrárny (AOV…)
<table><tr><td>název katastrálního území:</td><td>Horní Smrčné</td></tr><tr><td>vymezení území dotčeného námitkou (může být v samostatné grafické příloze):</td><td>AOV64</td></tr><tr><td colspan="2">Text připomínky (stručně uveďte, proti čemu konkrétně brojíte – např. vymezení konkrétní akcelerační oblasti, absence variantního řešení, nedostatečné posouzení kumulativních vlivů apod.):</td></tr><tr><td colspan="2">Výstavba větrníků nemá v ČR žádné opodstatnění. Větrníky mají výrazný vliv na krajinný ráz, narušují migraci ptáků, dochází k úhynům dravých ptáků a netopýrů, aerodynamický hluk lopatek, nízkofrekvenční hluk lopatek, výrazné snížení cen nemovitostí v blízkosti větrníků, pokles turismu v blízkosti větrníků, nepravidelnost dodávek elektrické energie v závislosti na větru.</td></tr><tr><td colspan="2">Odůvodnění uplatněné námitky (lze pokračovat na dalších stranách nebo v samostatné příloze – zde napište konkrétní důvody, odkazy na zákon, studie, chyby v dokumentaci atd.):</td></tr></table>Majitel nemovitosti v dotčeném území,</td><td>Neakceptováno.
Podatel vyjadřuje obecný nesouhlas s výstavbou větrných elektráren v ČR a uvádí řadu negativních dopadů, které spojuje s akcelerační oblastí AOV64 Bílá hora, aniž by připomínku podložil konkrétním odůvodněním nebo odkazem na příslušné právní předpisy. Z2 ÚRP vymezuje akcelerační oblasti jako nástroj celostátního územního plánování na základě odborných podkladů a výsledků posouzení vlivů; obecný nesouhlas s větrnou energetikou jako takovým technologickým řešením není důvodem pro vypuštění konkrétní akcelerační oblasti.
Vymezení akcelerační oblasti proběhlo na základě biologického posouzení konkrétního navrhovaného území podle § 11 odst. 3 resp. 4 ZOZE, jehož výsledky spolu s výsledky vyhodnocení vlivů na životní prostředí (SEA/VVURÚ, Příloha 5 k Z2 ÚRP) byly zapracovány do návrhu Změny č. 2 ÚRP; oblasti, u nichž autorizované osoby identifikovaly významné negativní nebo kumulativní vlivy, byly ze Z2 ÚRP vyloučeny (odůvodnění Z2 ÚRP, odst. 32). Zpracování VVURÚ odpovídá obsahem i strukturou požadavkům přílohy č. 4 stavebního zákona; jde o hodnocení na úrovni koncepce, nikoli na úrovni konkrétních záměrů, a tomu odpovídá i míra podrobnosti použitých podkladů.
Problematika krajinného rázu byla posuzována v rámci VVURÚ, a to jak z hlediska navrhovaného souboru akceleračních oblastí jako celku, tak pro jednotlivé oblasti v kartách akceleračních oblastí (viz příloha č. 2 vyhodnocení vlivů). Vliv na krajinný ráz byl jedním z důvodů, proč bylo 16 původně uvažovaných akceleračních oblastí z návrhu zcela vypuštěno, a u 48 ze zbývajících 80 oblastí pro VTE byl snížen limit maximální výšky větrných elektráren.
Záměry v akcelerační oblasti podléhají posouzení vlivů dle § 11 ZOZE v rámci jednotného environmentálního stanoviska; Konkrétní záměry se nadále povolují v</td></tr>
</table>

Poř. č.	Připomínkové místo	Číslo jednací	Článek	AO	Připomínka	Vyhodnocení
						souladu se stavebním zákonem za podmínek stanovených v územním opatření. Do územního opatření u akcelerační oblasti pro VTE je zapracována podmínka zpracování hlukové studie a minimalizace shadow flicker efektu. Ustanovení obecně závazných právních předpisů týkajících se hlukové zátěže nejsou uplatněním Změny č. 2 ÚRP porušena.
1664.	Mikulcová Jarmila	MMR-35867-2026-81	99czzs	AOV98	**PŘIPOMÍNKA K NÁVRHU ZMĚNY Č. 2 ÚZEMNÍHO ROZVOJOVÉHO PLÁNU ČR (§ 97 zák. č. 283/2021 Sb., stavební zákon)** **PŘIPOMÍNKY K VYHODNOCENÍ VLIVŮ NÁVRHU ZMĚNY Č. 2 ÚZEMNÍHO ROZVOJOVÉHO PLÁNU NA UDRŽITELNÝ ROZVOJ ÚZEMÍ** **PŘIPOMÍNKY K NÁVRHŮM JEDNOTLIVÝCH ÚZEMNÍCH OPATŘENÍ K AKCELERAČNÍM OBLASTEM VYMEZENÝM V NÁVRHU ZMĚNY Č. 2 ÚZEMNÍHO ROZVOJOVÉHO PLÁNU** **I. Úvod** V souladu s možnosti uplatnit připomínky k návrhu Změny č. 2 Územního rozvojového plánu ČR (ÚRP ČR) podávám připomínku k vymezení akcelerační oblasti pro rozvoj výroby energie z větrné energie a rozvoj výroby energie z energie slunečního záření. **Vymezeni území dotčeného připomínkami**: obec Dřínov katastrální území 633101 kraj Zlínský Územní opatřeni k **AOV98** a současně na širší území, které může být navrženým řešením přímo či nepřímo ovlivněno. Připomínku podávám: • jako osoba žijící v dotčeném území • jako vlastník nemovitosti v dotčeném území • jako osoba, která může být dotčena dopady návrhu (např. z hlediska krajiny, životního prostředí či kvality života) Jedná se o území s významnými krajinnými, přírodními a obytnými hodnotami, které nejsou návrhem dostatečně respektovány. Dopad návrhu na mou osobu spočívá v tom, že: body uvedené v připomínce S návrhem týkajícím se Územního opatřeni k **AOV98 nesouhlasím a požaduji jeho vyřazení nebo zásadní přepracování, neboť vykazuje závažné nedostatky** z hlediska zákonnosti, ochrany životního prostředí i dopadů na obyvatele v dané oblasti. **II. Zákonnost a nesoulad s právními předpisy ČR** **1) Rozpor se zákonem č. 500/2004 Sb., správní řád** > § 3 - nebyl zjištěn stav bez důvodných pochybnosti > § 68 - nedostatečné odůvodněni Návrh **je nepřezkoumatelný**, protože neobsahuje konkrétní podklady pro dané území. **2) Rozpor se zákonem č. 100/2001 sb. (EIA/SEA),** chybí posouzení: > kumulativních vlivů > variantního řešeni > konkrétních dopadů na území Dokumentace SEA **je neúplná a věcně nedostatečná.**	**Akceptováno.** Akcelerační oblast AOV98 – Tetětice byla vypuštěna.

Poř. č.	Připomínkové místo	Číslo jednací	Článek	AO	Připomínka	Vyhodnocení
					3) Rozpor se zákonem č. 114/1992 sb. (ochrana přírody a krajiny) > ohroženi krajinného rázu (§ 12) > narušeni ekologické stability > zásah do biotopů a migračních tras **4) Rozpor se stavebním zákonem** > § 18 a § 19 - ochrana hodnot území > požadavek na udržitelný rozvoj Návrh představuje industrializaci volné krajiny **bez dostatečného odůvodnění.** **III. Nesoulad s právem Evropské unie** **I) Směrnice o ptácích (2009/147/ES) a o stanovištích (92/43/EHS)** > nelze vyloučit negativní vliv na chráněné druhy > chybí dostatečné biologické podklady **Rozpor** s požadavkem vyloučeni významného vlivu. **2) Směrnice EIA (2011/92/EU)** > nedostatečné zapojeni veřejnosti > nedostatečné vyhodnocení vlivů **3) Směrnice RED III (2023/2413)** nebyla doložena priorita využití: > zastavěných ploch > brownfieldů > technicky narušených území Vymezení ve volné krajině je v **rozporu s principem minimalizace dopadů.** **4) Princip předběžné opatrnosti (Čl. 191 SFEU)** Politika Unie v oblasti životního prostředí přispívá k sledování následujících cílů: > zachování, ochrana a zlepšování kvality životního prostředí > ochrana lidského zdraví, > uvážlivé a racionální využíváni přírodních zdrojů, **5) Evropská úmluva o krajině (European Landscape Convention), ETS No. 176** > nedostatečná ochrana krajiny jako základní složky životního prostředí > ignorováni charakteru území > nedostatečné zapojení veřejnosti do rozhodování o zásazích do krajiny **6) Aarhuská úmluva (Convention on Access to Information, Public Participation in Decision-making and Access to Justice in Environmental Matters), 1998** > omezení práva veřejnosti na informace > omezení účasti veřejnosti na rozhodovacích procesech (pouze formální zapojení) > omezení práva veřejnosti na přistup k právní ochraně v záležitostech životního prostředí **IV. Nedostatky SEA a podkladů:** > absence terénních biologických průzkumů > práce pouze s mapovými podklady (nedostatečné) > chybí reálná data o výskytu druhů > variantní řešení	

Poř. č.	Připomínkové místo	Číslo jednací	Článek	AO	Připomínka	Vyhodnocení
					> posouzení vlivu na zdraví Bez těchto podkladů **nelze učinit kvalifikovaný závěr.** **<u>V. Narušení krajiny a životního prostředí</u>** Navržené řešení povede k: • zásadní změně krajinného rázu • narušeni horizontů a dálkových pohledů • vzniku bariér v krajině • narušení ekologické konektivity • znehodnoceni zemědělské půdy • zničení migračních tras živočichů výška staveb (180 m a vyšší) **znamená nadregionální dopad.** **<u>VI. Dopady na obyvatele</u>** Návrh nedostatečně řeší negativní vliv na: • hluk a nízkofrekvenční hluk • stroboskopický efekt • světelné zatížení • kvalitu bydlení • hodnotu nemovitostí Tyto **vlivy nejsou řádně vyhodnoceny.** **<u>VII. Kumulativní a systémové dopady</u>** Není řešeno: • souběžné působeni vice projektu • celkové zatíženi území • únosnost krajiny Hrozí **nevratná degradace území.** **<u>VIII. Absence variantního řešení</u>** Není doloženo, že byly posuzovány jiné lokality a méně konfliktní varianty, jedná se o porušení základního principu plánováni. Nebyla rovněž posouzena tzv. nulová varianta (varianta O), tedy stav území před realizaci záměru, což znemožňuje objektivní hodnocení dopadů. **<u>IX. Vyloučení EIA a nedostatečné posouzení vlivů</u>** Navržené vymezení akceleračních oblasti má zásadní dopad i z hlediska následného povolování záměrů, neboť v těchto oblastech dochází k omezeni, resp. vyloučení standardního posuzování vlivů na životní prostředí (EIA). O To vyšší nároky musí být kladeny na kvalitu, úplnost a konkrétnost podkladu a vyhodnocení vlivů na životní prostředí již na úrovni tohoto návrhu, neboť územní opatřeni dle ZOZE nemůže plnohodnotně nahradit individuální posouzení konkrétních záměrů. Předložený návrh však tyto požadavky nenaplňuje, zejména postrádá dostatečné vyhodnocení konkrétních lokálních dopadů kumulativních vlivů více záměrů v území a jejich dopadů na krajinný ráz, obytné prostředí a veřejné zdraví.	

Poř. č.	Připomínkové místo	Číslo jednací	Článek	AO	Připomínka	Vyhodnocení
					<u>X. Hlavní požadavek</u> Navrhuji: I) **Vyřazeni výše uvedené akcelerační oblasti z návrhu** nebo 2) Zároveň (pro případ, že nebude tomuto požadavku vyhověno) **požaduji, aby návrh změny č. 2 ÚRP ČR nebyl v této části schválen a byl vrácen k zásadnímu přepracování**, a to zejména po doplnění: · posouzeni vlivu na lokality Natura 2000 dle ČI. 6 odst. 3 směrnice 92/43/EHS · dostatečný biologický průzkumu odpovídající metodikám MŽP v různých ročních obdobích · hodnoceni vlivu na populace netopýrů · posouzeni kumulativních vlivů v širším území · hodnoceni dopadů na krajinný ráz · hodnocení dopadů na využiti nemovitostí vlastníků v dosahu navrhovaných 500 m od obytné zástavby a přímý dopad vymezeni AO na výkon vlastnických práv těchto vlastníků, včetně uvedení metodiky, podle které se určuje vzdálenost od zastavěného území · zdůvodnění nevyužití brownfieldů a narušených území uvedených v Národní databázi Brownfieldů. Do doby doplněni těchto podkladů nelze území považovat za způsobilé pro vymezení akcelerační oblasti. Podané připomínky jsou blanketní, podatel si vymezuje právo připomínky doplnit ve lhůtě 15 dnů ode dne veřejného projednáni. **<u>XI. Závěr</u>** Návrh v předložené podobě není dostatečně odůvodněný, není podložen odbornými daty, je v rozporu s právními předpisy ČR i EU a může mít závažné dopady na krajinu, životní prostředí i obyvatele, proto požaduji vyřazení Územního opatření k AOV98 z Návrhu Změny č. 2 Územního rozvojového plánu ČR. Pro případ, že tomuto požadavku nebude vyhověno, požaduji zásadní přepracování Návrhu Změny č. 2 URP ČR tak, aby byl v souladu s právními předpisy a byly řádně vyhodnoceny jeho dopady.	
1665.	Machek Romana	MMR-35868-2026-81	99cd, 99ct	AOV19, AOV37	**Průvodní list k připomínkám** Zasílám **hromadně čtyři připomínky** k Návrhu změny č. 2 územního rozvojového plánu ČR. Každá z připomínek je vypracovaná jako samostatný dokument, označená a podepsaná. Připomínky jsou přílohou tohoto průvodního listu - připomínka k AO19 Romana Machek - připomínka k AO 37 Romana Machek - připomínka k AO19 Václav Machek - připomínka k AO19 Václav Machek	**Neakceptováno.** Podatelka nesouhlasí s vymezením akceleračních oblastí AOV19 Trstěnice a AOV37 Karle, přičemž upozorňuje na kumulativní vliv obou oblastí na obec Karle a vznáší námitky týkající se ochrany chráněných druhů živočichů, narušení krajinného rázu a nedostatečnosti podkladů pro SEA. Předložené připomínky nepředstavují důvod pro vypuštění ani úpravu vymezení dotčených akceleračních oblastí, neboť pořizovatel návrhu Změny č. 2 ÚRP při jejím zpracování postupoval v souladu s platnými právními předpisy a vymezení oblastí je podloženo potřebnými odborným posouzeními. Vymezení akcelerační oblasti proběhlo na základě biologického posouzení konkrétního navrhovaného území podle § 11 odst. 3 resp. 4 ZOZE, jehož výsledky spolu s výsledky vyhodnocení vlivů na životní prostředí (SEA/VVURÚ, Příloha 5 k Z2 ÚRP) byly zapracovány do návrhu Změny č. 2 ÚRP; oblasti, u nichž autorizované osoby identifikovaly významné negativní nebo kumulativní vlivy, byly ze Z2 ÚRP vyloučeny (odůvodnění Z2 ÚRP, odst. 32). Zpracování VVURÚ odpovídá obsahem i strukturou požadavkům přílohy č.

Poř. č.	Připomínkové místo	Číslo jednací	Článek	AO	Připomínka	Vyhodnocení
						4 stavebního zákona; jde o hodnocení na úrovni koncepce, nikoli na úrovni konkrétních záměrů, a tomu odpovídá i míra podrobnosti použitých podkladů. Problematika krajinného rázu byla posuzována v rámci VVURÚ, a to jak z hlediska navrhovaného souboru akceleračních oblastí jako celku, tak pro jednotlivé oblasti v kartách akceleračních oblastí (viz příloha č. 2 vyhodnocení vlivů). Vliv na krajinný ráz byl jedním z důvodů, proč bylo 16 původně uvažovaných akceleračních oblastí z návrhu zcela vypuštěno, a u 48 ze zbývajících 80 oblastí pro VTE byl snížen limit maximální výšky větrných elektráren. Záměry v akcelerační oblasti podléhají posouzení vlivů dle § 11 ZOZE v rámci jednotného environmentálního stanoviska; Konkrétní záměry se nadále povolují v souladu se stavebním zákonem za podmínek stanovených v územním opatření. Ustanovení § 4 odst. 3 ZOZE ve spojení s čl. 15c směrnice RED III stanoví typová území, která mají být při vymezování akceleračních oblastí upřednostněna (plochy narušené těžbou, brownfieldy, degradovaná půda, někdejší vojenské plochy); tato ustanovení nevylučují vymezení akcelerační oblasti na jiných plochách. Vymezení akceleračních oblastí pro VTE výhradně na degradovaných nebo brownfieldových plochách nebylo s ohledem na prostorové nároky technologie větrných elektráren proveditelné. Do územního opatření u akcelerační oblasti pro VTE je zapracována podmínka zpracování hlukové studie a minimalizace shadow flicker efektu. Ustanovení obecně závazných právních předpisů týkajících se hlukové zátěže nejsou uplatněním Změny č. 2 ÚRP porušena. Zadání Změny č. 2 ÚRP schválené vládou ČR nepožadovalo variantní řešení. Vlivy návrhu, včetně kumulativních vlivů, byly posouzeny na úrovni koncepce v rámci VVURÚ. Proběhlo hodnocení nulové varianty (platné znění ÚRP) vůči navrhované variantě (Změna č. 2
1666.	Dr. Ing. Nový Zbyšek	MMR-35870-2026-81	I.1.b.2.	VTE	**Připomínka k návrhu Změny č. 2 Územního rozvojového plánu a k Vyhodnocení vlivů návrhu na udržitelný rozvoj území (SEA / strategické posouzení vlivů na životní prostředí)** Předložený návrh Změny č. 2 Územního rozvojového plánu a související Vyhodnocení vlivů na udržitelný rozvoj území považujeme za nedostatečný zejména v následujících oblastech: 1. návrh obsahuje nedostatečné minimální odstupové vzdálenosti velkých větrných elektráren od obytné zástavby, 2. návrh dostatečně neupravuje postavení obcí při rozhodování o umisťování větrných elektráren v akceleračních oblastech,	**Neakceptováno.** Podatel vznáší obecnou systémovou připomínku k celému návrhu Změny č. 2 ÚRP bez vazby na konkrétní akcelerační oblast. Požaduje stanovení minimální odstupové vzdálenosti VTE od zástavby na 1 000 m, posílení práv obcí při rozhodování o umisťování VTE včetně povinného souhlasu obce, zavedení povinnosti kumulativního posouzení více elektráren, zakotvení záruk ochrany obcí a obyvatel pro případ ukončení provozu nebo úpadku provozovatele a povinné smluvní úpravy kompenzací a monitoringu mezi investorem a obcí. Změna č. 2 ÚRP je nástrojem územního plánování na celostátní úrovni; podmínky provozu, odstupové

Poř. č.	Připomínkové místo	Číslo jednací	Článek	AO	Připomínka	Vyhodnocení
					3. návrh dostatečně neřeší kumulativní dopady většího počtu větrných elektráren v jednom území, 4. návrh neobsahuje dostatečné záruky ochrany obcí a obyvatel pro případ ukončení provozu elektrárny, úpadku provozovatele nebo vzniku nadlimitních negativních vlivů během provozu, 5. návrh neobsahuje pravidla pro transparentní smluvní vztahy mezi investorem a obcí ani pravidla pro kompenzace obcím a obyvatelům dotčeným provozem větrných elektráren. Odůvodnění připomínky Velké větrné elektrárny představují významný zásah do krajiny a mohou mít dlouhodobé dopady na kvalitu bydlení, krajinný ráz, životní prostředí i život obyvatel dotčených obcí. Považujeme za nedostatečné, že návrh Změny č. 2 Územního rozvojového plánu stanovuje minimální ochrannou vzdálenost větrných elektráren od obytné zástavby 500 metrů. Hygienické limity samy o sobě nepředstavují dostatečný preventivní nástroj územního plánování, zejména s ohledem na velikost moderních větrných elektráren a možné kumulativní vlivy více záměrů v území. Současně považujeme za problematické, že návrh dostatečně neposiluje postavení obcí při rozhodování o umisťování větrných elektráren v akceleračních oblastech. Vymezení akcelerační oblasti by nemělo vést k oslabení reálného vlivu obcí na podobu projektů realizovaných v jejich území. Za nedostatečné považujeme také řešení dlouhodobých rizik spojených s provozem větrných elektráren, zejména: • řešení nadlimitního hluku, • vibrací, • světelných a stroboskopických jevů, • odpovědnosti za odstranění elektrárny po skončení její životnosti, • a finančního zajištění pro případ úpadku nebo ukončení činnosti provozovatele. Návrh dále neobsahuje pravidla pro transparentní kompenzace obcím a obyvatelům ani pravidla pro smluvní vztahy mezi investorem a obcí, přestože právě tyto otázky mohou mít zásadní význam pro ochranu veřejných zájmů a dlouhodobou stabilitu vztahů v území. **Návrh řešení** Požadujeme, aby návrh Změny č. 2 Územního rozvojového plánu a související metodická a legislativní opatření byly doplněny zejména o:	vzdálenosti a smluvní vztahy mezi investory a obcemi jsou upraveny zvláštními právními předpisy a nejsou předmětem územně plánovací dokumentace celostátní úrovně. Vymezení akcelerační oblasti proběhlo na základě biologického posouzení konkrétního navrhovaného území podle § 11 odst. 3 resp. 4 ZOZE, jehož výsledky spolu s výsledky vyhodnocení vlivů na životní prostředí (SEA/VVURÚ, Příloha 5 k Z2 ÚRP) byly zapracovány do návrhu Změny č. 2 ÚRP; oblasti, u nichž autorizované osoby identifikovaly významné negativní nebo kumulativní vlivy, byly ze Z2 ÚRP vyloučeny (odůvodnění Z2 ÚRP, odst. 32). Zpracování VVURÚ odpovídá obsahem i strukturou požadavkům přílohy č. 4 stavebního zákona; jde o hodnocení na úrovni koncepce, nikoli na úrovni konkrétních záměrů, a tomu odpovídá i míra podrobnosti použitých podkladů. Záměry v akcelerační oblasti podléhají posouzení vlivů dle § 11 ZOZE v rámci jednotného environmentálního stanoviska; Konkrétní záměry se nadále povolují v souladu se stavebním zákonem za podmínek stanovených v územním opatření. Do územního opatření u akcelerační oblasti pro VTE je zapracována podmínka zpracování hlukové studie a minimalizace shadow flicker efektu. Ustanovení obecně závazných právních předpisů týkajících se hlukové zátěže nejsou uplatněním Změny č. 2 ÚRP porušena. Celostátní územní plánování je výkonem státní správy a jeho výstupy nepodléhají schválení orgány územní samosprávy; ústavou zaručená práva obcí na samosprávu ve vlastních záležitostech tím nejsou dotčena.

Příloha č. 5i – Vyhodnocení připomínek obcí a veřejnosti

Poř. č.	Připomínkové místo	Číslo jednací	Článek	AO	Připomínka	Vyhodnocení
					1. stanovení minimální odstupové vzdálenosti velkých větrných elektráren od obytné zástavby nejméně 1 000 metrů od staveb a ploch určených k bydlení nebo rekreaci, 2. výslovné zakotvení práva obce vyjádřit souhlas nebo nesouhlas s umístěním větrných elektráren v zákonem stanovené ochranné vzdálenosti od obytné zástavby, a to i v akceleračních oblastech, 3. povinnost posuzovat kumulativní dopady více větrných elektráren v jednom území, zejména z hlediska hluku, krajinného rázu a vlivů na přírodu, 4. výslovné potvrzení, že vymezení akcelerační oblasti nezakládá investorovi nárok na využití obecních pozemků bez smluvního souhlasu obce, 5. zavedení povinnosti uzavřít mezi investorem a dotčenou obcí smlouvu o podmínkách realizace a provozu větrných elektráren, která bude upravovat zejména: ○ kompenzace obci a obyvatelům, ○ pravidla provozu, ○ monitoring hluku a dalších vlivů, ○ postup při vzniku nadlimitních negativních vlivů, ○ podmínky odstranění elektrárny po skončení její životnosti, ○ finanční zajištění pro případ ukončení provozu nebo úpadku provozovatele. Děkuji za vyřízení a za písemnou odpověď.	

Poř. č.	Připomínkové místo	Číslo jednací	Článek	AO	Připomínka	Vyhodnocení
1667.	Vančurová Marie	MMR-35875-2026-81	99czzs	AOV98	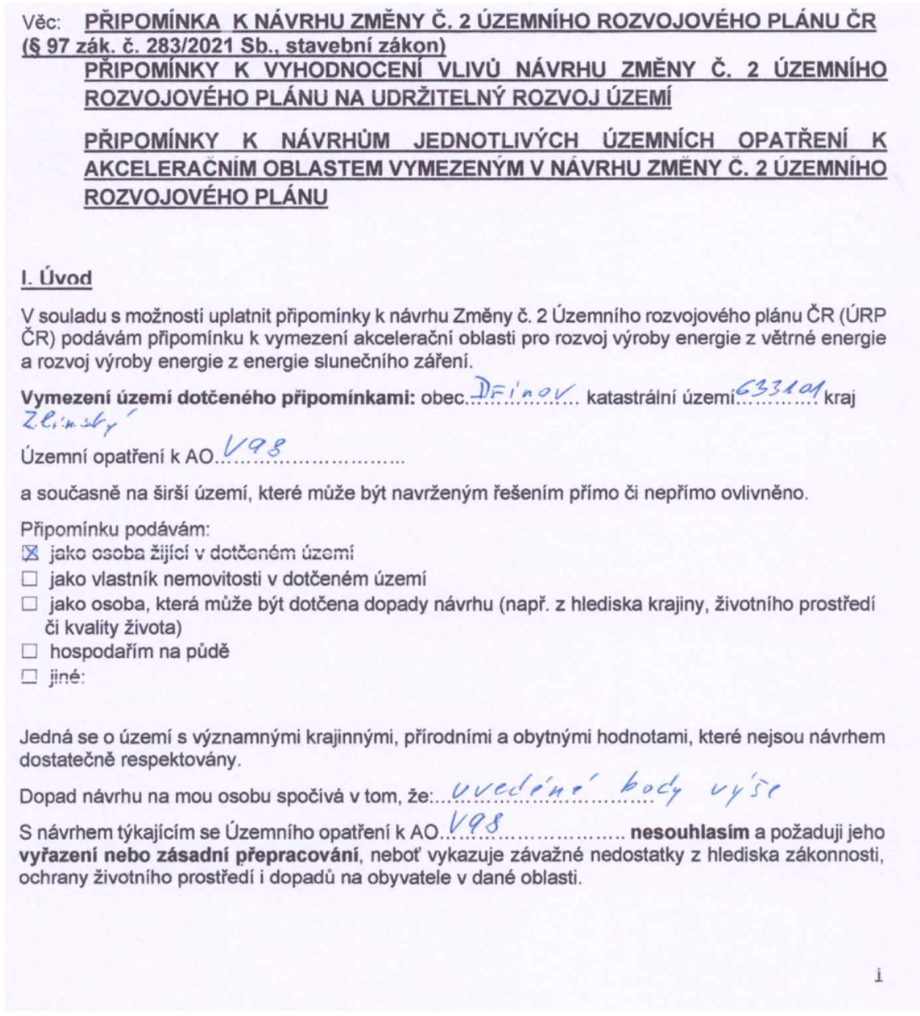	**Akceptováno.** Akcelerační oblast AOV98 – Tetětice byla vypuštěna.

Věc: **PŘIPOMÍNKA K NÁVRHU ZMĚNY Č. 2 ÚZEMNÍHO ROZVOJOVÉHO PLÁNU ČR (§ 97 zák. č. 283/2021 Sb., stavební zákon)**

PŘIPOMÍNKY K VYHODNOCENÍ VLIVŮ NÁVRHU ZMĚNY Č. 2 ÚZEMNÍHO ROZVOJOVÉHO PLÁNU NA UDRŽITELNÝ ROZVOJ ÚZEMÍ

PŘIPOMÍNKY K NÁVRHŮM JEDNOTLIVÝCH ÚZEMNÍCH OPATŘENÍ K AKCELERAČNÍM OBLASTEM VYMEZENÝM V NÁVRHU ZMĚNY Č. 2 ÚZEMNÍHO ROZVOJOVÉHO PLÁNU

I. Úvod

V souladu s možností uplatnit připomínky k návrhu Změny č. 2 Územního rozvojového plánu ČR (ÚRP ČR) podávám připomínku k vymezení akcelerační oblasti pro rozvoj výroby energie z větrné energie a rozvoj výroby energie z energie slunečního záření.

Vymezení území dotčeného připomínkami: obec. Dřínov katastrální území 633101 kraj Zlínský

Územní opatření k AO. V98

a současně na širší území, které může být navrženým řešením přímo či nepřímo ovlivněno.

Připomínku podávám:
- ☒ jako osoba žijící v dotčeném území
- ☐ jako vlastník nemovitosti v dotčeném území
- ☐ jako osoba, která může být dotčena dopady návrhu (např. z hlediska krajiny, životního prostředí či kvality života)
- ☐ hospodařím na půdě
- ☐ jiné:

Jedná se o území s významnými krajinnými, přírodními a obytnými hodnotami, které nejsou návrhem dostatečně respektovány.

Dopad návrhu na mou osobu spočívá v tom, že: uvedené body výše

S návrhem týkajícím se Územního opatření k AO. V98 **nesouhlasím** a požaduji jeho **vyřazení nebo zásadní přepracování**, neboť vykazuje závažné nedostatky z hlediska zákonnosti, ochrany životního prostředí i dopadů na obyvatele v dané oblasti.

1

Příloha č. 5i – Vyhodnocení připomínek obcí a veřejnosti

Poř. č.	Připomínkové místo	Číslo jednací	Článek	AO	Připomínka	Vyhodnocení
					➢ uvážlivé a racionální využívání přírodních zdrojů, **5) Evropská úmluva o krajině (European Landscape Convention), ETS No. 176** ➢ nedostatečná ochrana krajiny jako základní složky životního prostředí ➢ ignorování charakteru území ➢ nedostatečné zapojení veřejnosti do rozhodování o zásazích do krajiny **6) Aarhuská úmluva (Convention on Access to Information, Public Participation in Decision-making and Access to Justice in Environmental Matters), 1998** ➢ omezení práva veřejnosti na informace ➢ omezení účasti veřejnosti na rozhodovacích procesech (pouze formální zapojení) ➢ omezení práva veřejnosti na přístup k právní ochraně v záležitostech životního prostředí **IV. Nedostatky SEA a podkladů** ➢ absence terénních biologických průzkumů ➢ práce pouze s mapovými podklady (nedostatečné) ➢ chybí reálná data o výskytu druhů ➢ variantní řešení ➢ posouzení vlivu na zdraví Bez těchto podkladů **nelze učinit kvalifikovaný závěr**. **V. Narušení krajiny a životního prostředí** Navržené řešení povede k: ➢ zásadní změně krajinného rázu ➢ narušení horizontů a dálkových pohledů ➢ vzniku bariér v krajině ➢ narušení ekologické konektivity ➢ znehodnocení zemědělské půdy ➢ zničení migračních tras živočichů Výška staveb (180 m a vyšší) **znamená nadregionální dopad**. **VI. Dopady na obyvatele** Návrh nedostatečně řeší negativní vliv na: ➢ hluk a nízkofrekvenční hluk ➢ stroboskopický efekt ➢ světelné zatížení ➢ kvalitu bydlení ➢ hodnotu nemovitostí Tyto **vlivy nejsou řádně vyhodnoceny.** **VII. Kumulativní a systémové dopady** Není řešeno: ➢ souběžné působení více projektů 3	

Poř. č.	Připomínkové místo	Číslo jednací	Článek	AO	Připomínka	Vyhodnocení
					➢ celkové zatížení území ➢ únosnost krajiny Hrozí **nevratná degradace území**. **VIII. Absence variantního řešení** Není doloženo, že byly posuzovány jiné lokality a méně konfliktní varianty, jedná se o porušení základního principu plánování. Nebyla rovněž posouzena tzv. nulová varianta (varianta 0), tedy stav území před realizací záměru, což znemožňuje objektivní hodnocení dopadů. **IX. Vyloučení EIA a nedostatečné posouzení vlivů** Navržené vymezení akceleračních oblastí má zásadní dopad i z hlediska následného povolování záměrů, neboť v těchto oblastech dochází k omezení, resp. vyloučení standardního posuzování vlivů na životní prostředí (EIA). O to vyšší nároky musí být kladeny na kvalitu, úplnost a konkrétnost podkladů a vyhodnocení vlivů na životní prostředí již na úrovni tohoto návrhu, neboť územní opatření dle ZOZE nemůže plnohodnotně nahradit individuální posouzení konkrétních záměrů. Předložený návrh však tyto požadavky nenaplňuje, zejména postrádá dostatečné vyhodnocení konkrétních lokálních dopadů, kumulativních vlivů více záměrů v území a jejich dopadů na krajinný ráz, obytné prostředí a veřejné zdraví. **X. Hlavní požadavek** Navrhuji: 1) **Vyřazení výše uvedené akcelerační oblasti z návrhu** nebo 2) Zároveň (pro případ, že nebude tomuto požadavku vyhověno) **požaduji, aby návrh změny č. 2 ÚRP ČR neby! v této části schválen a by! vrácen k zásadnímu přepracování**, a to zejména po doplnění: • posouzení vlivu na lokality Natura 2000 dle čl. 6 odst. 3 směrnice 92/43/EHS • dostatečný biologický průzkumu odpovídající metodikám MŽP v různých ročních obdobích • hodnocení vlivu na populace netopýrů • posouzení kumulativních vlivů v širším území • hodnocení dopadů na krajinný ráz • hodnocení dopadů na využití nemovitostí vlastníků v dosahu navrhovaných 500 m od obytné zástavby a přímý dopad vymezení AO na výkon vlastnických práv těchto vlastníků, včetně uvedení metodiky, podle které se určuje vzdálenost od zastavěného území • zdůvodnění nevyužití brownfieldů a narušených území uvedených v Národní databázi brownfieldů Do doby doplnění těchto podkladů nelze území považovat za způsobilé pro vymezení akcelerační oblasti. 4	

Poř. č.	Připomínkové místo	Číslo jednací	Článek	AO	Připomínka	Vyhodnocení
					Podane připomínky jsou blanketní, podatel si vymezuje právo připomínky doplnit ve lhůtě 15 dnů ode dne veřejného projednání. **XI. Závěr** Návrh v předložené podobě není dostatečně odůvodněný, není podložen odbornými daty, je v rozporu s právními předpisy ČR i EU a může mít závažné dopady na krajinu, životní prostředí i obyvatele, proto požaduji především vyřazení Územního opatření k AO..V28..... z návrhu Změny č. 2 Územního rozvojového plánu ČR. Pro případ, že tomuto požadavku nebude vyhověno, požaduji zásadní přepracování Návrhu Změny č. 2 ÚRP ČR tak, aby byl v souladu s právními předpisy a byly řádně vyhodnoceny jeho dopady. Žádám, aby tato připomínka byla řádně vypořádána v souladu se zákonem a aby bylo uvedeno konkrétní odůvodnění přijatého řešení. S pozdravem,	
1668.	Benedíková Marta	MMR-35877-2026-81	I.1.b.2.	VTE	Věc: **Připomínka k návrhu Změny č. 2 Územního rozvojového plánu ČR (ÚRP ČR)** Podávám připomínku k návrhu vymezení akceleračních oblastí pro větrné elektrárny (VTE) v území Čech a Moravy. Na základě Mže uvedených důvodů **nesouhlasím** s tímto návrhem změny č. 2 ÚRP ČR, který se týká vymezeni akceleračních oblasti pro výrobu energie z obnovitelných zdrojů. Uvádím základní důvody: **1) Nedostatky návrhu** • návrh není dostatečně odůvodněn a chybí konkrétní podklady (zákon č. 500/2004 Sb.) • nebyly dostatečně posouzeny dopady na životní prostředí (zákon č. 100/2001 Sb.) • hrozí narušeni krajiny a přírody (zákon č. 114/1992 Sb.) • návrh nerespektuje ochranu hodnot území a kvalitu bydlení (zákon č. 283/2021 Sb.) • nebyly posouzeny jiné varianty řešeni, zejména využiti brownfieldů (opuštěných a již narušených ploch) a návrh tak neodůvodněné zasahuje do volné krajiny • vychází pouze z expertních odhadů (počet věži, výkon, rozmístěni) • návrh řeší problémy až dodatečně, místo aby jim předešel • nejsou dostatečně vyhodnoceny kumulativní dopady více záměrů v území **2) Příroda a krajina** • výskyt chráněných druhů (ptáci, netopýři) a zásah do migračních tras (vlk, rys apod.) • narušení prvků ÚSES (biokoridory) • zásadní změna krajiny a její industrializace • dominantní stavby (až cca 250 m vysoké) viditelné na velké vzdálenosti • chybí posouzení nočního osvětleni • nedostatečně řešen kumulativní vliv vice větrných elektráren **3) Voda a klima** • narušení vsakováni vody do půdy a změna odtokových poměrů • zhoršeni schopnosti krajiny zadržovat vodu a riziko vysychání krajiny • nedostatečné odstupy od vodních toků (např. 8 m) • chybí posouzeni vlivu na mikroklima **4) Zemědělská půda**	**Neakceptováno.** Podatelka vznáší paušální nesouhlas s vymezením akceleračních oblastí pro větrné elektrárny na celém území ČR a poukazuje na nedostatečné posouzení vlivů na přírodu, krajinu, vodní režim a zemědělskou půdu, jakož i na absenci terénních biologických průzkumů a kumulativního hodnocení. Z2 ÚRP je výsledkem rozsáhlého odborného procesu, který vlivy na dotčené složky životního prostředí systematicky posoudil; samotný paušální nesouhlas bez uvedení konkrétní akcelerační oblasti neposkytuje dostatečný základ pro úpravu návrhu. Vymezení akcelerační oblasti proběhlo na základě biologického posouzení konkrétního navrhovaného území podle § 11 odst. 3 resp. 4 ZOZE, jehož výsledky spolu s výsledky vyhodnocení vlivů na životní prostředí (SEA/VVURÚ, Příloha 5 k Z2 ÚRP) byly zapracovány do návrhu Změny č. 2 ÚRP; oblasti, u nichž autorizované osoby identifikovaly významné negativní nebo kumulativní vlivy, byly ze Z2 ÚRP vyloučeny (odůvodnění Z2 ÚRP, odst. 32). Zpracování VVURÚ odpovídá obsahem i strukturou požadavkům přílohy č. 4 stavebního zákona; jde o hodnocení na úrovni koncepce, nikoli na úrovni konkrétních záměrů, a tomu odpovídá i míra podrobnosti použitých podkladů. Problematika krajinného rázu byla posuzována v rámci VVURÚ, a to jak z hlediska navrhovaného souboru akceleračních oblastí jako celku, tak pro jednotlivé oblasti v kartách akceleračních oblastí (viz příloha č. 2 vyhodnocení vlivů). Vliv na krajinný ráz byl jedním z důvodů, proč bylo 16 původně uvažovaných akceleračních oblastí z návrhu zcela vypuštěno, a u 48 ze zbývajících 80 oblastí pro VTE byl snížen limit maximální výšky větrných elektráren. Záměry v akcelerační oblasti podléhají posouzení vlivů dle § 11 ZOZE v rámci jednotného environmentálního

Poř. č.	Připomínkové místo	Číslo jednací	Článek	AO	Připomínka	Vyhodnocení
					• zábor a znehodnoceni kvalitní půdy • možné zásahy do půd I. a II. třídy ochrany (nejcennější půdy) • zhutněni půdy a zvýšeni eroze a rozděleni (fragmentace) pozemků • nejasný stav a poškozeni melioraci	stanoviska; Konkrétní záměry se nadále povolují v souladu se stavebním zákonem za podmínek stanovených v územním opatření. Ustanovení § 4 odst. 3 ZOZE ve spojení s čl. 15c směrnice RED III stanoví typová území, která mají být při vymezování akceleračních oblastí upřednostněna (plochy narušené těžbou, brownfieldy, degradovaná půda, někdejší vojenské plochy); tato ustanovení nevylučují vymezení akcelerační oblasti na jiných plochách. Vymezení akceleračních oblastí pro VTE výhradně na degradovaných nebo brownfieldových plochách nebylo s ohledem na prostorové nároky technologie větrných elektráren proveditelné. Do územního opatření u akcelerační oblasti pro VTE je zapracována podmínka zpracování hlukové studie a minimalizace shadow flicker efektu. Ustanovení obecně závazných právních předpisů týkajících se hlukové zátěže nejsou uplatněním Změny č. 2 ÚRP porušena. Zadání Změny č. 2 ÚRP schválené vládou ČR nepožadovalo variantní řešení. Vlivy návrhu, včetně kumulativních vlivů, byly posouzeny na úrovni koncepce v rámci VVURÚ. Proběhlo hodnocení nulové varianty (platné znění ÚRP) vůči navrhované variantě (Změna č. 2

Poř. č.	Připomínkové místo	Číslo jednací	Článek	AO	Připomínka	Vyhodnocení
1669.	Zavadilová Ludmila	MMR-35879-2026-81	99czzs	AOV98	Věc: **PŘIPOMÍNKA K NÁVRHU ZMĚNY Č. 2 ÚZEMNÍHO ROZVOJOVÉHO PLÁNU ČR (§ 97 zák. č. 283/2021 Sb., stavební zákon)** **PŘIPOMÍNKY K VYHODNOCENÍ VLIVŮ NÁVRHU ZMĚNY Č. 2 ÚZEMNÍHO ROZVOJOVÉHO PLÁNU NA UDRŽITELNÝ ROZVOJ ÚZEMÍ** **PŘIPOMÍNKY K NÁVRHŮM JEDNOTLIVÝCH ÚZEMNÍCH OPATŘENÍ K AKCELERAČNÍM OBLASTEM VYMEZENÝM V NÁVRHU ZMĚNY Č. 2 ÚZEMNÍHO ROZVOJOVÉHO PLÁNU** **I. Úvod** V souladu s možností uplatnit připomínky k návrhu Změny č. 2 Územního rozvojového plánu ČR (ÚRP ČR) podávám připomínku k vymezení akcelerační oblasti pro rozvoj výroby energie z větrné energie a rozvoj výroby energie z energie slunečního záření. **Vymezení území dotčeného připomínkami:** obec Dětkov katastrální území 633101 kraj Zlínský Územní opatření k AO V98 a současně na širší území, které může být navrženým řešením přímo či nepřímo ovlivněno. Připomínku podávám: ☒ jako osoba žijící v dotčeném území ☐ jako vlastník nemovitosti v dotčeném území ☒ jako osoba, která může být dotčena dopady návrhu (např. z hlediska krajiny, životního prostředí či kvality života) ☐ hospodařím na půdě ☐ jiné: Jedná se o území s významnými krajinnými, přírodními a obytnými hodnotami, které nejsou návrhem dostatečně respektovány. Dopad návrhu na mou osobu spočívá v tom, že: vod, bod I, II, III, IV, V, VI, VII, IX S návrhem týkajícím se Územního opatření k AO V98 **nesouhlasím** a požaduji jeho **vyřazení nebo zásadní přepracování**, neboť vykazuje závažné nedostatky z hlediska zákonnosti, ochrany životního prostředí i dopadů na obyvatele v dané oblasti. **II. Zákonnost a nesoulad s právními předpisy ČR** **1) Rozpor se zákonem č. 500/2004 Sb., správní řád** > § 3 - nebyl zjištěn stav bez důvodných pochybnosti > § 68 - nedostatečné odůvodněni Návrh **je nepřezkoumatelný**, protože neobsahuje konkrétní podklady pro dané území. **2) Rozpor se zákonem č. 100/2001 sb. (EIA/SEA),** chybí posouzení: > kumulativních vlivů > variantního řešeni > konkrétních dopadů na území Dokumentace SEA **je neúplná a věcně nedostatečná.** **3) Rozpor se zákonem č. 114/1992 sb. (ochrana přírody a krajiny)** > ohroženi krajinného rázu (§ 12) > narušeni ekologické stability	**Akceptováno.** Akcelerační oblast AOV98 – Tetětice byla vypuštěna.

Poř. č.	Připomínkové místo	Číslo jednací	Článek	AO	Připomínka	Vyhodnocení
					> zásah do biotopů a migračních tras **<u>4) Rozpor se stavebním zákonem</u>** > § 18 a § 19 - ochrana hodnot území > požadavek na udržitelný rozvoj Návrh představuje industrializaci volné krajiny **bez dostatečného odůvodnění.** **<u>III. Nesoulad s právem Evropské unie</u>** **I) Směrnice o ptácích (2009/147/ES) a o stanovištích (92/43/EHS)** > nelze vyloučit negativní vliv na chráněné druhy > chybí dostatečné biologické podklady **Rozpor** s požadavkem vyloučeni významného vlivu. **2) Směrnice EIA (2011/92/EU)** > nedostatečné zapojeni veřejnosti > nedostatečné vyhodnocení vlivů **3) Směrnice RED III (2023/2413)** nebyla doložena priorita využití: > zastavěných ploch > brownfieldů > technicky narušených území Vymezení ve volné krajině je v **rozporu s principem minimalizace dopadů.** **4) Princip předběžné opatrnosti (Čl. 191 SFEU)** Politika Unie v oblasti životního prostředí přispívá k sledování následujících cílů: > zachování, ochrana a zlepšování kvality životního prostředí > ochrana lidského zdraví, > uvážlivé a racionální využíváni přírodních zdrojů, **5) Evropská úmluva o krajině (European Landscape Convention), ETS No. 176** > nedostatečná ochrana krajiny jako základní složky životního prostředí > ignorováni charakteru území > nedostatečné zapojení veřejnosti do rozhodování o zásazích do krajiny **6) Aarhuská úmluva (Convention on Access to Information, Public Participation in Decision-making and Access to Justice in Environmental Matters), 1998** > omezení práva veřejnosti na informace > omezení účasti veřejnosti na rozhodovacích procesech (pouze formální zapojení) > omezení práva veřejnosti na přistup k právní ochraně v záležitostech životního prostředí **IV. Nedostatky SEA a podkladů:** > absence terénních biologických průzkumů > práce pouze s mapovými podklady (nedostatečné) > chybí reálná data o výskytu druhů > variantní řešení > posouzení vlivu na zdraví Bez těchto podkladů **nelze učinit kvalifikovaný závěr.**	

Poř. č.	Připomínkové místo	Číslo jednací	Článek	AO	Připomínka	Vyhodnocení
					<u>V. Narušení krajiny a životního prostředí</u> Navržené řešení povede k: • zásadní změně krajinného rázu • narušeni horizontů a dálkových pohledů • vzniku bariér v krajině • narušení ekologické konektivity • znehodnoceni zemědělské půdy • zničení migračních tras živočichů výška staveb (180 m a vyšší) **znamená nadregionální dopad.** **<u>VI. Dopady na obyvatele</u>** Návrh nedostatečně řeší negativní vliv na: • hluk a nízkofrekvenční hluk • stroboskopický efekt • světelné zatížení • kvalitu bydlení • hodnotu nemovitostí Tyto **vlivy nejsou řádně vyhodnoceny.** **<u>VII. Kumulativní a systémové dopady</u>** Není řešeno: • souběžné působeni vice projektu • celkové zatíženi území • únosnost krajiny Hrozí **nevratná degradace území.** **<u>VIII. Absence variantního řešení</u>** Není doloženo, že byly posuzovány jiné lokality a méně konfliktní varianty, jedná se o porušení základního principu plánováni. Nebyla rovněž posouzena tzv. nulová varianta (varianta O), tedy stav území před realizaci záměru, což znemožňuje objektivní hodnocení dopadů. **<u>IX. Vyloučení EIA a nedostatečné posouzení vlivů</u>** Navržené vymezení akceleračních oblasti má zásadní dopad i z hlediska následného povolování záměrů, neboť v těchto oblastech dochází k omezeni, resp. vyloučení standardního posuzování vlivů na životní prostředí (EIA). O To vyšší nároky musí být kladeny na kvalitu, úplnost a konkrétnost podkladu a vyhodnocení vlivů na životní prostředí již na úrovni tohoto návrhu, neboť územní opatřeni dle ZOZE nemůže plnohodnotně nahradit individuální posouzení konkrétních záměrů. Předložený návrh však tyto požadavky nenaplňuje, zejména postrádá dostatečné vyhodnocení konkrétních lokálních dopadů kumulativních vlivů více záměrů v území a jejich dopadů na krajinný ráz, obytné prostředí a veřejné zdraví. **<u>X. Hlavní požadavek</u>** Navrhuji: I) **Vyřazeni výše uvedené akcelerační oblasti z návrhu**	

Poř. č.	Připomínkové místo	Číslo jednací	Článek	AO	Připomínka	Vyhodnocení
					nebo 2) Zároveň (pro případ, že nebude tomuto požadavku vyhověno) **požaduji, aby návrh změny č. 2 ÚRP ČR nebyl v této části schválen a byl vrácen k zásadnímu přepracování**, a to zejména po doplnění: · posouzeni vlivu na lokality Natura 2000 dle ČI. 6 odst. 3 směrnice 92/43/EHS · dostatečný biologický průzkumu odpovídající metodikám MŽP v různých ročních obdobích · hodnoceni vlivu na populace netopýrů · posouzeni kumulativních vlivů v širším území · hodnoceni dopadů na krajinný ráz · hodnocení dopadů na využiti nemovitostí vlastníků v dosahu navrhovaných 500 m od obytné zástavby a přímý dopad vymezeni AO na výkon vlastnických práv těchto vlastníků, včetně uvedení metodiky, podle které se určuje vzdálenost od zastavěného území · zdůvodnění nevyužití brownfieldů a narušených území uvedených v Národní databázi Brownfieldů. Do doby doplněni těchto podkladů nelze území považovat za způsobilé pro vymezení akcelerační oblasti. Podané připomínky jsou blanketní, podatel si vymezuje právo připomínky doplnit ve lhůtě 15 dnů ode dne veřejného projednáni. **XI. Závěr** Návrh v předložené podobě není dostatečně odůvodněný, není podložen odbornými daty, je v rozporu s právními předpisy ČR i EU a může mít závažné dopady na krajinu, životní prostředí i obyvatele, proto požaduji vyřazení Územního opatření k AOV98 z Návrhu Změny č. 2 Územního rozvojového plánu ČR. Pro případ, že tomuto požadavku nebude vyhověno, požaduji zásadní přepracování Návrhu Změny č. 2 URP ČR tak, aby byl v souladu s právními předpisy a byly řádně vyhodnoceny jeho dopady.	
1670.	Spolek pro ochranu krajiny a přírody Sebečic a okolí, z.s.	MMR-35882-2026-81	99czk	AOV57	**Věc: připomínky k návrhu Změny č. 2 ÚRP, k Vyhodnocení vlivů návrhu Změny č. 2 ÚRP na udržitelný rozvoj území a také k návrhům jednotlivých územních opatření** **I. Úvodní identifikace** Podáváme tímto připomínky proti Opatření obecné povahy (OOP) pro akcelerační oblast **AOV57 Bílá skála**, vydanému vládou ČR podle § 9 odst. 3 zákona č. 249/2025 Sb., o urychlení využívání některých obnovitelných zdrojů energie a o změně souvisejících zákonů (zákon o urychlení využívání obnovitelných zdrojů energie, dále jen ZOZE). Připomínky směřují k prokázání vnitřních rozporů, nepřezkoumatelnosti, nesouladu mezi textem OOP a jeho odůvodněním a neproveditelnosti některých podmínek. Současně žádáme o přehodnocení, případně zrušení akcelerační oblasti. II. Identifikované rozpory mezi textem OOP a jeho odůvodněním 1) Rozpor ohledně meliorací (3.1 e) TEXT OPATŘENÍ: „Záměry OZE budou umisťovány tak, aby nebyla narušena funkce stávajících funkčních meliorací.“ ODŮVODNĚNÍ: „Na území akcelerační oblasti se nenacházejí žádná hlavní odvodňovací zařízení. Existence plošně vymezených meliorací je pouze pravděpodobná, přičemž se předpokládá jejich nefunkčnost, jejich přesnou polohu se z dostupných podkladů nepodařilo dohledat.“ ROZPOR:	**Neakceptováno.** Podatel předkládá územní studii identifikující střety akcelerační oblasti s výskytem zvláště chráněných druhů ptáků (luňák červený, luňák hnědý, moták pochop, jeřáb popelavý) a navrhuje povinnost zpracovat zoologický průzkum nebo biologické hodnocení před využitím dotčených částí oblasti, případně redukci plochy. Vymezení akcelerační oblasti AOV57 Bílá Skála zohledňuje výsledky biologického posouzení a dalších odborných podkladů, na jejichž základě byla oblast do Z2 ÚRP zařazena; požadavek na zmenšení nebo podmínění využití oblastí dalším průzkumem není na úrovni územně plánovací koncepce důvodný. Vymezení akcelerační oblasti proběhlo na základě biologického posouzení konkrétního navrhovaného území podle § 11 odst. 3 resp. 4 ZOZE, jehož výsledky spolu s výsledky vyhodnocení vlivů na životní prostředí (SEA/VVURÚ, Příloha 5 k Z2 ÚRP) byly zapracovány do návrhu Změny č. 2 ÚRP; oblasti, u nichž autorizované osoby identifikovaly významné negativní nebo kumulativní vlivy, byly ze Z2 ÚRP vyloučeny (odůvodnění Z2 ÚRP, odst. 32). Zpracování VVURÚ odpovídá obsahem i strukturou požadavkům přílohy č. 4 stavebního zákona; jde o hodnocení na úrovni koncepce, nikoli na úrovni konkrétních záměrů, a tomu odpovídá i míra podrobnosti použitých podkladů.

Poř. č.	Připomínkové místo	Číslo jednací	Článek	AO	Připomínka	Vyhodnocení
					Opatření stanoví povinnost chránit stávající funkční meliorace, avšak samotné odůvodnění současně konstatuje, že: - meliorace nebyly v území identifikovány ani prostorově, ani funkčně, - jejich existence je pouze předpokládaná a jejich funkčnost nejistá, - neexistují podklady umožňující určit jejich polohu nebo rozsah. Podmínka tak **není výsledkem předběžného prověření území**, ale nahrazuje toto prověření obecnou deklarací ochrany. V návrhu není uveden žádný mechanismus ani řízení, ve kterém by měla být existence či funkčnost meliorací ověřována. Zároveň je třeba uvést, že v režimu akceleračních oblastí pro větrné elektrárny **není navazující povolovací proces primárně určen k identifikaci a řešení dosud neprověřených územních střetů,** neboť koncepce akceleračních oblastí předpokládá jejich vypořádání již ve fázi vymezení území. **Z uvedeného vyplývá, že nejde o dílčí nedostatek formulace jedné podmínky, ale o absenci předběžného prověření území ve vztahu k ochraně zemědělské půdy a melioračních zařízení jako veřejného zájmu.** Ochrana meliorací je v návrhu akcelerační oblasti řešena pouze deklaratorně, aniž by pořizovatel disponoval podklady umožňujícími posoudit jejich existenci, funkčnost a prostorový rozsah. Tímto postupem však nelze naplnit podmínku, že akcelerační oblast má být vymezena v území, kde byly relevantní střety s veřejnými zájmy **předem identifikovány a vypořádány,** nikoli odsunuty do neurčité fáze následné aplikace. **Za situace, kdy samotné odůvodnění návrhu konstatuje nemožnost identifikace a posouzení meliorací v území, nelze tento střet považovat za vyhodnocený a uzavřený.** Nelze proto tvrdit, že území splňuje definiční znaky akcelerační oblasti. Současně nelze dovodit, že by bylo způsobilé k vymezení v režimu zjednodušeného povolování, který je založen na předpokladu předem vypořádaných územních střetů. **Navrhujeme proto, aby byla tato akcelerační oblast v navržené podobě z návrhu vypuštěna,** neboť nebyla vymezena na základě dostatečně prověřených podkladů ve vztahu k ochraně veřejných zájmů. **Alternativně navrhujeme vrácení návrhu akcelerační oblasti k přepracování,** a to až po doplnění podkladů umožňujících řádné posouzení existence, funkčnosti a významu melioračních zařízení v dotčeném území. <u>2) Rozpor ohledně ÚSES (3.1 i)</u> TEXT OPATŘENÍ: „Záměry OZE budou umisťovány mimo plochy a koridory lokálního územního systému ekologické stability (dále jen „ÚSES“) a mimo regionální a nadregionální biokoridory, vyjma nezbytných křížení liniové dopravní a technické infrastruktury s biokoridory.“ ODŮVODNĚNÍ: „Vymezení akcelerační oblasti respektuje nadregionální a regionální biocentra tak, že se jim vyhýbá, s ohledem na měřítko a podrobnost vymezení v ÚRP se však nelze ve všech případech zcela vyhnout prvkům nižší hierarchické řady, tedy biocentrům regionálního a lokálního ÚSES a všem biokoridorům. Biocentra jsou pro umísťování záměrů OZE zcela nevhodná, biokoridorům je vhodné se vyhnout, nicméně nelze zcela eliminovat křížení liniové dopravní a technické infrastruktury s biokoridory, to je tedy povoleno, vliv na vymezený prvek ÚSES je v tomto případně minimální a jeho funkčnost nenarušuje.“ ROZPOR:	Vyhodnocení vlivů na lokality soustavy Natura 2000 bylo provedeno v souladu s § 45i zákona č. 114/1992 Sb. jako součást VVURÚ a odpovídá požadavkům čl. 6 směrnice o stanovištích. Záměry v akcelerační oblasti podléhají posouzení vlivů dle § 11 ZOZE v rámci jednotného environmentálního stanoviska; Konkrétní záměry se nadále povolují v souladu se stavebním zákonem za podmínek stanovených v územním opatření.

Poř. č.	Připomínkové místo	Číslo jednací	Článek	AO	Připomínka	Vyhodnocení
					Opatření stanoví obecný zákaz umísťování záměrů OZE do ploch a koridorů ÚSES, avšak samotné odůvodnění současně **výslovně přiznává**, že při vymezování akcelerační oblasti **nebylo možné se ve všech případech vyhnout ani jednoznačně vyloučit prvky ÚSES nižší hierarchie**, tedy regionální a lokální biocentra a biokoridory. Z citovaného odůvodnění vyplývá, že: • ochrana ÚSES nižší hierarchické úrovně **nebyla v rámci vymezování akcelerační oblasti předem konkrétně lokalizována a vypořádána**, • zákaz umísťování záměrů OZE do těchto prvků je **stanoven obecně**, aniž by bylo zřejmé, **kde přesně se má uplatnit**. Podmínka ochrany ÚSES proto **není výsledkem předběžného vypořádání střetu s tímto veřejným zájmem**, ale nahrazuje toto vypořádání deklaratorním zákazem, jehož aplikace je **přenesena do fáze následné aplikace**. Zároveň je třeba uvést, že **režim akceleračních oblastí pro větrné elektrárny není primárně určen k identifikaci a řešení dosud neprověřených územních střetů**, ale vychází z předpokladu, že tyto střety byly **předem identifikovány a vypořádány již ve fázi vymezení území**. Za situace, kdy samotné odůvodnění návrhu přiznává omezenou schopnost identifikovat a respektovat prvky ÚSES nižší hierarchické řady při vymezování akcelerační oblasti, **nelze střet s ÚSES považovat za vyhodnocený a uzavřený**. Nelze proto tvrdit, že území splňuje definiční znaky akcelerační oblasti, ani že bylo způsobilé k vymezení v režimu zjednodušeného povolování, který je založen na předpokladu předem vypořádaných územních střetů. **Navrhujeme proto, aby byla tato akcelerační oblast v navržené podobě z návrhu vypuštěna**, neboť nebyla vymezena na základě dostatečně prověřených podkladů ve vztahu k ochraně veřejných zájmů. **Alternativně navrhujeme vrácení návrhu akcelerační oblasti k přepracování**, a to až po doplnění podkladů umožňujících jednoznačnou identifikaci a vyhodnocení prvků ÚSES v dotčeném území. <u>3) Rozpor ohledně VKP a přírodních biotopů (3.1.p)</u> TEXT OPATŘENÍ: Opatření v bodě 3.1 písm. p) stanoví podmínky ochrany významného krajinného prvku (VKP) – údolní nivy toků Vejvanovského potoka a toku Škaredá – a ochrany souvisejících přírodních biotopů. Podmínky zahrnují zejména omezení záboru, prostorovou optimalizaci záměrů, omezení kácení dřevin, časová omezení prací a povinnost náhrady dotčených biotopů v rozsahu 1,5násobku původní rozlohy. ODŮVODNĚNÍ: V odůvodnění opatření je k bodu 3.1 písm. p) uvedeno: **„Podmínka v odst. 3.1 písm. p) je stanovena z důvodu ochrany VKP údolní niva toků Vejvanovského potoka a toku Škaredá. Podle § 4 odst. 2 zákona č. 114/1992 Sb., o ochraně přírody a krajiny, jsou VKP chráněny před poškozováním a ničením. Na tuto nivu jsou vázány zachovalé přírodní biotopy, zejména Mezofilní ovsíkové louky (biotop T1.1), Vysoké mezofilní a xerofilní křoviny (biotop K3), Vlhké pcháčové louky (biotop T1.5) a Hercynské dubohabřiny (biotop L3.1).“**	

Poř. č.	Připomínkové místo	Číslo jednací	Článek	AO	Připomínka	Vyhodnocení
					Dále jsou v rámci bodů 3.1 písm. p) /1–6 stanoveny podmínky směřující k omezení rozsahu zásahu, prostorové optimalizaci záměrů, omezení kácení dřevin, časové regulaci činností a k **náhradě dotčených biotopů v 1,5násobku původní rozlohy** z důvodu prodlevy mezi zásahem a obnovou biotopu. ROZPOR: Z citovaného textu opatření a jeho odůvodnění vyplývá, že akcelerační oblast je vymezena v území, které je **samotným pořizovatelem výslovně označeno jako významný krajinný prvek – údolní niva toků Vejvanovského potoka a toku Škaredá – a které je současně vázáno na zachovalé a ekologicky významné přírodní biotopy.** Současně však konstrukce opatření ukazuje, že při vymezování akcelerační oblasti **nebylo již v této fázi rozhodnuto**, zda a v jakém maximálním rozsahu je zásah do tohoto významného krajinného prvku a dotčených biotopů **v zásadě přijatelný**, ani zda je takový zásah slučitelný s jejich ekologickou funkcí. Z odůvodnění totiž vyplývá, že ochrana významného krajinného prvku a přírodních biotopů není řešena jejich předběžným územním vyloučením z akcelerační oblasti, ale prostřednictvím souboru následných podmínek zaměřených na „minimalizaci“, „optimalizaci“ a „omezení“ zásahů při realizaci konkrétních záměrů. **Klíčové vážení mezi účelem akcelerační oblasti a ochranou tohoto významného krajinného prvku je tak přesunuto do fáze následné aplikace**, nikoli provedeno již ve fázi vymezování akcelerační oblasti. Povinnost náhrady dotčených biotopů v rozsahu 1,5násobku původní rozlohy je stanovena, aniž by byl již v této fázi **rámcově vymezen rozsah a intenzita zásahu**, který je považován za přípustný a který má být tímto způsobem kompenzován. Kompenzace zde vystupuje jako následné zmírňující opatření, nikoli jako výsledek předběžného posouzení přiměřenosti zásahu do významného krajinného prvku. Za této situace, kdy je akcelerační oblast vymezena v území, které pořizovatel sám identifikuje jako významný krajinný prvek s navázanými hodnotnými přírodními biotopy, aniž by bylo již ve fázi vymezení zřejmé, že zásah do těchto prvků je v zásadě zvládnutelný v předvídatelném a omezeném rozsahu, **nelze tento střet s významným veřejným zájmem na ochraně krajiny a přírody považovat za předem vyhodnocený a uzavřený.** Nelze proto tvrdit, že území splňuje definiční znaky akcelerační oblasti ve smyslu zjednodušeného režimu povolování, který je založen na předpokladu, že zásadní územní střety byly vypořádány již ve fázi vymezení této oblasti. <u>4) Nekonzistence při vyhodnocení prostorového dosahu vlivů na netopýry – návaznost na body 3.2.b a 3.2.d</u> TEXT OPATŘENÍ: V bodě 3.2 písm. b) a d) opatření jsou stanoveny podmínky zaměřené na ochranu netopýrů, spočívající zejména v zavedení akustického monitoringu, detekce aktivity netopýrů a v případných provozních omezeních větrných elektráren v obdobích nebo lokalitách se zvýšeným rizikem jejich výskytu. ODŮVODNĚNÍ: V odůvodnění bodů 3.2 písm. b) a d) je uvedeno, že biologické hodnocení indikuje výskyt citlivých druhů netopýrů v širším okolí akcelerační oblasti a že **nebylo možné se při vymezování akcelerační oblasti vyhnout všem místům jejich výskytu.** Z tohoto důvodu jsou stanoveny technické a provozní podmínky (monitoring, detekce aktivity a případná omezení provozu), jejichž cílem je minimalizace negativních vlivů záměrů OZE na dotčené druhy netopýrů. Z textu tohoto odůvodnění vyplývá, že pořizovatel **připouští širší prostorový dosah vlivů záměrů OZE na netopýry**, který není omezen samotnou hranicí akcelerační oblasti a který nelze plně vyhodnotit již ve fázi jejího vymezení. Tento předpoklad tvoří základ pro stanovení následných provozních a monitorovacích opatření.	

Poř. č.	Připomínkové místo	Číslo jednací	Článek	AO	Připomínka	Vyhodnocení
					ROZPOR: Z konstrukce bodů 3.2 písm. b) a d) jednoznačně vyplývá, že pořizovatel sám uznává, že **vlivy záměrů OZE na netopýry mohou mít širší prostorový dosah**, který není totožný s hranicí akcelerační oblasti a který nelze plně posoudit pouze na úrovni jejího vymezení. Tento dosah je proto řešen prostřednictvím následných provozních a technických opatření. Současně však návrh akcelerační oblasti ani jeho odůvodnění **nijak nevypořádává existenci relevantního odborného podkladu jiné složky veřejné správy**, který se zabývá posuzováním vlivů větrných elektráren na netopýry ve stejném území a vychází ze shodného biologického předpokladu o širším dosahu těchto vlivů, avšak uplatňuje jej již na úrovni vymezování akceleračních oblastí. Tímto podkladem je dokument **„Územní studie rozvoje větrných a fotovoltaických elektráren na území Plzeňského kraje“**, konkrétně **Příloha č. 3 – Vyhodnocení možných střetů navržených potenciálních akceleračních oblastí se zájmy ochrany přírody**, zpracovaná společností **Ekogroup Czech s.r.o**. pro **Plzeňský kraj**. V rámci tohoto dokumentu je posuzována mimo jiné **potenciální akcelerační oblast č. 24**, která **místně odpovídá území akcelerační oblasti AOV57** vymezené v nyní projednávaném návrhu. Na **straně 40 tohoto dokumentu** je výslovně uvedeno, že se v možném dosahu vlivů této oblasti nachází **EVL Radnice – kostel**, jejímž předmětem ochrany je **významná letní kolonie netopýra velkého**, a že je proto při posuzování záměrů větrných elektráren nezbytné pracovat **s ochranným perimetrem až 6 km** od této lokality. Návrh akcelerační oblasti ani jeho odůvodnění **nikde neuvádí, zda a jak byl tento odborný podklad při zpracování návrhu zohledněn**, ani nezdůvodňuje, proč nebyl srovnatelný přístup k prostorovému dosahu vlivů na netopýry uplatněn i v tomto případě, ačkoliv body 3.2 písm. b) a d) samotného návrhu vycházejí ze shodného biologického předpokladu o nemožnosti omezit vlivy záměrů OZE na netopýry pouze na bezprostřední okolí stavby. Za této situace je návrh akcelerační oblasti zatížen **vnitřní nekonzistencí v přístupu k hodnocení prostorového dosahu vlivů na netopýry.** Zatímco v bodech 3.2 písm. b) a d) je širší dosah těchto vlivů výslovně připuštěn a řešen prostřednictvím následných opatření, není zřejmé, proč nebylo alespoň rámcově posouzeno, zda tento dosah **neměl být alespoň rámcově zohledněn** i pro samotnou způsobilost území k vymezení akcelerační oblasti, případně proč nebylo vysvětleno, že zohlednění širšího perimetru není v daném případě nezbytné. Tento nedostatek nelze považovat za otázku dílčí odborné interpretace biologického hodnocení, ale za **procesní vadu spočívající v neúplném vypořádání relevantních odborných podkladů a v nezdůvodněné rozdílnosti metodického přístupu.** Za těchto okolností nelze mít za prokázané, že prostorové vlivy záměrů OZE na chráněné druhy netopýrů byly v rámci vymezování akcelerační oblasti posouzeny konzistentním a přezkoumatelným způsobem. **Přílohy:** 1. Územní studie rozvoje větrných a fotovoltaických elektráren na území Plzeňského kraje – Příloha č. 3 (Vyhodnocení možných střetů AO se zájmy ochrany přírody), Ekogroup Czech s.r.o. 2. Mapový výřez znázorňující vztah akcelerační oblasti AOV57 a ochranného perimetru 6 km od EVL Radnice – kostel. **III. Závěr k připomínkám** Z výše uvedených připomínek v souhrnu vyplývá, že návrh akcelerační oblasti je zatížen **systémovou vadou vymezování území**, která nespočívá v absenci ochrany jednotlivých veřejných zájmů, ale ve způsobu, jakým jsou tyto zájmy s účelem akcelerační oblasti vypořádány. Ve více rovinách návrh sám připouští existenci významných relevantních střetů – ať již se jedná o **meliorační zásahy, prvky územního systému ekologické stability, významné krajinné prvky a hodnotné přírodní biotopy, či širší prostorový dosah vlivů na zvláště chráněné druhy**, zejména netopýry. Tyto střety jsou však **neřešeny již ve fázi vymezování území**, nýbrž jsou systematicky přesouvány do fáze následné aplikace prostřednictvím obecných zákazů, neurčitých ochranných podmínek či provozních opatření.	

Poř. č.	Připomínkové místo	Číslo jednací	Článek	AO	Připomínka	Vyhodnocení
					Takový postup odporuje základní logice akceleračních oblastí, které jsou založeny na předpokladu, že **zásadní územní střety byly identifikovány, vyhodnoceny a rámcově vypořádány již při samotném vymezení území**, a že navazující řízení se zabývají pouze dílčími technickými a projektovými otázkami. Návrh akcelerační oblasti však v posuzovaném území tento předpoklad nenaplňuje. Zároveň návrh vykazuje **nekonzistenci v metodickém přístupu**, kdy v některých případech pořizovatel sám připouští širší prostorový dosah vlivů (např. u netopýrů), avšak nijak nevysvětluje, proč obdobný přístup nebyl zohledněn již při vymezování území, ačkoliv pro tutéž problematiku existují relevantní odborné podklady veřejné správy pracující s odlišným, avšak věcně konzistentním metodickým rámcem. Tyto podklady přitom nejsou v odůvodnění návrhu nijak vypořádány. Výsledkem je návrh, který sice obsahuje četné ochranné podmínky, avšak **není schopen přesvědčivě doložit, že vymezené území splňuje definiční znaky akcelerační oblasti**, tj. že je způsobilé pro uplatnění zjednodušeného režimu povolování založeného na předem vypořádaných územních střetech. Ochranné podmínky zde ve skutečnosti nenahrazují předběžné vážení veřejných zájmů, nýbrž jej pouze odkládají. Za této situace nelze návrh akcelerační oblasti v předložené podobě považovat za dostatečně odůvodněný, přezkoumatelný a metodicky konzistentní. Navrhujeme proto, aby byla akcelerační oblast v navrženém rozsahu z návrhu vypuštěna, případně aby byl návrh vrácen k přepracování, a to po doplnění a řádném vypořádání relevantních odborných podkladů a po jasném vymezení způsobu, jakým byly zásadní územní střety zohledněny již ve fázi vymezování území. **Přílohy:** 1. Územní studie rozvoje větrných a fotovoltaických elektráren na území Plzeňského kraje – Příloha č. 3 (Vyhodnocení možných střetů AO se zájmy ochrany přírody), Ekogroup Czech s.r.o. 2. 2. Mapový výřez znázorňující vztah akcelerační oblasti AOV57 a ochranného perimetru 6 km od EVL Radnice – kostel.	
1671.	Novotný Petr	MMR-35883-2026-81	99czzs	AOV98	**PŘIPOMÍNKA K NÁVRHU ZMĚNY Č. 2 ÚZEMNÍHO ROZVOJOVÉHO PLÁNU ČR (§ 97 zák. č. 283/2021 Sb., stavební zákon)** **PŘIPOMÍNKY K VYHODNOCENÍ VLIVŮ NÁVRHU ZMĚNY Č. 2 ÚZEMNÍHO ROZVOJOVÉHO PLÁNU NA UDRŽITELNÝ ROZVOJ ÚZEMÍ** **PŘIPOMÍNKY K NÁVRHŮM JEDNOTLIVÝCH ÚZEMNÍCH OPATŘENÍ K AKCELERAČNÍM OBLASTEM VYMEZENÝM V NÁVRHU ZMĚNY Č. 2 ÚZEMNÍHO ROZVOJOVÉHO PLÁNU** **I. Úvod** V souladu s možnosti uplatnit připomínky k návrhu Změny č. 2 Územního rozvojového plánu ČR (ÚRP ČR) podávám připomínku k vymezení akcelerační oblasti pro rozvoj výroby energie z větrné energie a rozvoj výroby energie z energie slunečního záření. **Vymezeni území dotčeného připomínkami**: obec Dřínov katastrální území 633101 kraj Zlínský Územní opatřeni k **AOV98** a současně na širší území, které může být navrženým řešením přímo či nepřímo ovlivněno. Připomínku podávám: • jako osoba žijící v dotčeném území • jako vlastník nemovitosti v dotčeném území Jedná se o území s významnými krajinnými, přírodními a obytnými hodnotami, které nejsou návrhem dostatečně respektovány. Dopad návrhu na mou osobu spočívá v tom, že: VIZ VŠECHNY BODY	**Akceptováno.** Akcelerační oblast AOV98 – Tetětice byla vypuštěna.

Poř. č.	Připomínkové místo	Číslo jednací	Článek	AO	Připomínka	Vyhodnocení
					S návrhem týkajícím se Územního opatření k **AOV98 nesouhlasím a požaduji jeho vyřazení nebo zásadní přepracování, neboť vykazuje závažné nedostatky** z hlediska zákonnosti, ochrany životního prostředí i dopadů na obyvatele v dané oblasti. **II. Zákonnost a nesoulad s právními předpisy ČR** **1) Rozpor se zákonem č. 500/2004 Sb., správní řád** > § 3 - nebyl zjištěn stav bez důvodných pochybnosti > § 68 - nedostatečné odůvodněni Návrh **je nepřezkoumatelný**, protože neobsahuje konkrétní podklady pro dané území. **2) Rozpor se zákonem č. 100/2001 sb. (EIA/SEA),** chybí posouzení: > kumulativních vlivů > variantního řešeni > konkrétních dopadů na území Dokumentace SEA **je neúplná a věcně nedostatečná.** **3) Rozpor se zákonem č. 114/1992 sb. (ochrana přírody a krajiny)** > ohroženi krajinného rázu (§ 12) > narušeni ekologické stability > zásah do biotopů a migračních tras **4) Rozpor se stavebním zákonem** > § 18 a § 19 - ochrana hodnot území > požadavek na udržitelný rozvoj Návrh představuje industrializaci volné krajiny **bez dostatečného odůvodnění.** **III. Nesoulad s právem Evropské unie** **I) Směrnice o ptácích (2009/147/ES) a o stanovištích (92/43/EHS)** > nelze vyloučit negativní vliv na chráněné druhy > chybí dostatečné biologické podklady **Rozpor** s požadavkem vyloučeni významného vlivu. **2) Směrnice EIA (2011/92/EU)** > nedostatečné zapojeni veřejnosti > nedostatečné vyhodnocení vlivů **3) Směrnice RED III (2023/2413)** nebyla doložena priorita využití: > zastavěných ploch > brownfieldů > technicky narušených území Vymezení ve volné krajině je v **rozporu s principem minimalizace dopadů.** **4) Princip předběžné opatrnosti (Čl. 191 SFEU)** Politika Unie v oblasti životního prostředí přispívá k sledování následujících cílů: > zachování, ochrana a zlepšování kvality životního prostředí > ochrana lidského zdraví, > uvážlivé a racionální využíváni přírodních zdrojů,	

Poř. č.	Připomínkové místo	Číslo jednací	Článek	AO	Připomínka	Vyhodnocení
					5) Evropská úmluva o krajině (European Landscape Convention), ETS No. 176 > nedostatečná ochrana krajiny jako základní složky životního prostředí > ignorováni charakteru území > nedostatečné zapojení veřejnosti do rozhodování o zásazích do krajiny **6) Aarhuská úmluva (Convention on Access to Information, Public Participation in Decision-making and Access to Justice in Environmental Matters), 1998** > omezení práva veřejnosti na informace > omezení účasti veřejnosti na rozhodovacích procesech (pouze formální zapojení) > omezení práva veřejnosti na přistup k právní ochraně v záležitostech životního prostředí **IV. Nedostatky SEA a podkladů:** > absence terénních biologických průzkumů > práce pouze s mapovými podklady (nedostatečné) > chybí reálná data o výskytu druhů > variantní řešení > posouzení vlivu na zdraví Bez těchto podkladů **nelze učinit kvalifikovaný závěr.** **V. Narušení krajiny a životního prostředí** Navržené řešení povede k: • zásadní změně krajinného rázu • narušeni horizontů a dálkových pohledů • vzniku bariér v krajině • narušení ekologické konektivity • znehodnoceni zemědělské půdy • zničení migračních tras živočichů výška staveb (180 m a vyšší) **znamená nadregionální dopad.** **VI. Dopady na obyvatele** Návrh nedostatečně řeší negativní vliv na: • hluk a nízkofrekvenční hluk • stroboskopický efekt • světelné zatížení • kvalitu bydlení • hodnotu nemovitostí Tyto **vlivy nejsou řádně vyhodnoceny.** **VII. Kumulativní a systémové dopady** Není řešeno: • souběžné působeni vice projektu • celkové zatíženi území • únosnost krajiny Hrozí **nevratná degradace území.** **VIII. Absence variantního řešení** Není doloženo, že byly posuzovány jiné lokality a méně konfliktní varianty, jedná se o porušení základního principu plánováni. Nebyla rovněž posouzena tzv. nulová varianta (varianta O), tedy stav území před realizaci záměru, což znemožňuje objektivní hodnocení dopadů.	

Poř. č.	Připomínkové místo	Číslo jednací	Článek	AO	Připomínka	Vyhodnocení
					<u>IX. Vyloučení EIA a nedostatečné posouzení vlivů</u> Navržené vymezení akceleračních oblasti má zásadní dopad i z hlediska následného povolování záměrů, neboť v těchto oblastech dochází k omezeni, resp. vyloučení standardního posuzování vlivů na životní prostředí (EIA). O To vyšší nároky musí být kladeny na kvalitu, úplnost a konkrétnost podkladu a vyhodnocení vlivů na životní prostředí již na úrovni tohoto návrhu, neboť územní opatřeni dle ZOZE nemůže plnohodnotně nahradit individuální posouzení konkrétních záměrů. Předložený návrh však tyto požadavky nenaplňuje, zejména postrádá dostatečné vyhodnocení konkrétních lokálních dopadů kumulativních vlivů více záměrů v území a jejich dopadů na krajinný ráz, obytné prostředí a veřejné zdraví. **<u>X. Hlavní požadavek</u>** Navrhuji: I) **Vyřazeni výše uvedené akcelerační oblasti z návrhu** nebo 2) Zároveň (pro případ, že nebude tomuto požadavku vyhověno) **požaduji, aby návrh změny č. 2 ÚRP ČR nebyl v této části schválen a byl vrácen k zásadnímu přepracování**, a to zejména po doplnění: · posouzeni vlivu na lokality Natura 2000 dle ČI. 6 odst. 3 směrnice 92/43/EHS · dostatečný biologický průzkumu odpovídající metodikám MŽP v různých ročních obdobích · hodnoceni vlivu na populace netopýrů · posouzeni kumulativních vlivů v širším území · hodnoceni dopadů na krajinný ráz · hodnocení dopadů na využiti nemovitostí vlastníků v dosahu navrhovaných 500 m od obytné zástavby a přímý dopad vymezeni AO na výkon vlastnických práv těchto vlastníků, včetně uvedení metodiky, podle které se určuje vzdálenost od zastavěného území · zdůvodnění nevyužití brownfieldů a narušených území uvedených v Národní databázi Brownfieldů. Do doby doplněni těchto podkladů nelze území považovat za způsobilé pro vymezení akcelerační oblasti. Podané připomínky jsou blanketní, podatel si vymezuje právo připomínky doplnit ve lhůtě 15 dnů ode dne veřejného projednáni. **<u>XI. Závěr</u>** Návrh v předložené podobě není dostatečně odůvodněný, není podložen odbornými daty, je v rozporu s právními předpisy ČR i EU a může mít závažné dopady na krajinu, životní prostředí i obyvatele, proto požaduji vyřazení Územního opatření k AOV98 z Návrhu Změny č. 2 Územního rozvojového plánu ČR. Pro případ, že tomuto požadavku nebude vyhověno, požaduji zásadní přepracování Návrhu Změny č. 2 URP ČR tak, aby byl v souladu s právními předpisy a byly řádně vyhodnoceny jeho dopady.	
1672.	Mgr. Janeček Jiří	MMR-35890-2026-81	99czzk	AOV87	**Námitka proti návrhu akcelerační zóny** **AOV87 Machnatec** **Lokalita: Malšín – Rožmberk nad Vltavou Vyšší Brod, úpatí Šumavy** Téma: žádost o politické přezkoumání a vyřazení AOV87 Machnatec ze zrychleného režimu pro větrnou energetiku	**Akceptováno.** Akcelerační oblast AOV87 – Machnatec byla vypuštěna.

Poř. č.	Připomínkové místo	Číslo jednací	Článek	AO	Připomínka	Vyhodnocení
					 *Krajina v oblasti Malšín/Ostrov*   Podávám námitku proti návrhu akcelerační zóny AOV87 Machnatec, která se nachází na úpatí Šumavy, ze seznamu akceleračních zón pro větrnou energetiku. Nepíšu jen za sebe, ale i za obyvatele Malšína a lidí z okolních obcí. Obdobně jako já, byt' s větší institucionální váhou, postupují starostové dotčených měst a obcí – Vyššího Brodu, Rožmberka nad Vltavou, Malšína a dalších, s nimiž tuto věc konzultuji. Obracím se na vás i proto, že právě tento případ podle mého názoru ukazuje, pročje nutné k akceleračním zónám přistupovat politicky, rozumně a nikoli mechanicky. Nejde o ideologický odpor k obnovitelným zdrojům. Jde o konkrétní krajinu, konkrétní obce, konkrétní lidi a konkrétní přírodní, historickou a kulturní hodnotu jižních Čech. **Osobní důvody mé žádosti** Jsem obyvatelem obce Malšín a bydlím přibližně 500 metrů od plánované zóny. Oblast AOV87 Machnatec leží v historicky cenné lokalitě nedaleko významných národních kulturních památek – hradu Rožmberk nad Vltavou a cisterciáckého kláštera ve Vyšším Brodě. Jde o místo, které dosud nenarušují výrazné civilizační prvky. Nejsou zde tovární komíny, chladicí věže, průmyslové areály, světelný smog ani významný hlukový smog. Oblast s rozptýlenou zástavbou má specifický krajinný ráz s panoramatickými pohledy do dosud neponičené šumavské a podšumavské přírody. Větrné elektrárny by zde radikálně změnily charakter krajiny jako celku. Za zvlášť paradoxní považuji, že obyvatelé tohoto regionu už v minulosti větrné elektrárny opakovaně odmítli, a přesto se tato oblast znovu objevila v návrhu akceleračních zón. Pokud by byla AOV87 schválena, některé obce a osady by se mohly ocitnout v situaci, kdy by byly větrnými turbínami obklopeny z několika stran.	

Poř. č.	Připomínkové místo	Číslo jednací	Článek	AO	Připomínka	Vyhodnocení
					Například Ostrov, část obce Malšín, by se mohl stát skutečným ,,ostrovem" uprostřed technicky změněné krajiny. Navrhovaná výška větrných elektráren v AOV87 je až 185 metrů. Toje přibližně o 30 metrů více než chladicí věže Jaderné elektrárny Temelín a současně více než výška vysílače Kleť, kterýje nejvyšší stavbou jižních Čech. Oblast je bohatá na zvěř srnčí, daňčí i jelení. V širším území se vyskytují chráněné druhy ptáků, dravců, netopýrů a velkých savců. Místní lidé upozorňují také na výskyt luňáka červeného, orla mořského a rysa ostrovida. Právě proto by tato lokalita podle mého názoru neměla být posuzována zrychleným režimem, ale naopak mimořádně pečlivě. Oblast je navíc turisticky velmi exponovaná. Nejde jen o hrad Rožmberk, klášter Vyšší Brod a řeku Vltavu, kterou každoročně využívají desetitisíce vodáků. Jde také o Lipensko, cykloturistiku, pěší turistiku, rekreaci a celkový obraz jižních Čech jako kraje kulturní krajiny, památek, řeky a přírody. Krajina je nedílnou součástí našeho kulturního dědictví. Prostředí, v němž žijeme a které nás obklopuje, má nevyčíslitelnou historickou, kulturní, rekreační a lidskou hodnotu. Naší povinností je chránit ji a předat dalším generacím v co nejlepším stavu. Výstavba větrných elektráren v AOV87 by podle mého názoru zásadně ovlivnila krajinný ráz Vyšebrodska, Rožmberska, Lipenska, Českokrumlovska a tím i významné části jižních Čech. Prosím vás proto, zvažte, zda bohatství, které skýtá krajina, historie a příroda v okolí AOV87 Machnatec, nemá mnohem větší hodnotu než produkce elektřiny v celorepublikově zanedbatelném množství. Můj příběh Na důchod jsme se s manželkou rozhodli za celoživotní úspory postavit dům s penzionem na průmyslem nedotčeném úpatí Šumavy, v čisté a nádherné přírodě / v Ostrově, části obce Malšín/. Z územního plánu bylo zřejmé, že v oblasti nehrozí Žádná výstavba, která by narušovala krajinný ráz, čistou přírodu a klid. Ideální místo pro spokojený život i podnikání v oblasti ubytování. V době stavby byl dvakrát zamítnut záměr stavět v blízkém okolí větrné elektrárny díky silnému odporu veřejnosti i odborných posudků. Bylo tedy zřejmé, že dům bude stát v nedotčené, turisticky oblíbené krajině. Akcelerační oblast AOV87 Machnatec pro nás znamená zmařenou investici, naprosté znehodnocení nemovitosti a podnikání v ubytování, . Kdo by se chtěl ubytovat uprostřed lesa větrných elektráren? Náš dům by byl obklíčen větrníky ze tří stran! Rozhodně bychom se nerozhodli stavět v místě, kde hrozí taková výstavba pokud bychom o takové možnosti věděli. Lidé si také nepostaví dům, kde by mohla vést třeba dálnice. Jenže u dálnice to vědí dlouho dopředu, neboje alespoň předvídatelné, kudy zřejmě povede. Vymezení AOV 87 nám ze života udělalo peklo – potenciálně zničené prostředí, zničené podnikání, zničený smysl života. **Odborné doplněni žádosti: proč je AOV87 Machnatec nevhodná pro akcelerační režim** dovoluji si k osobní žádosti doplnit také věcný rozbor, protože se domnívám, že AOV87 Machnatec není jen místní problém několika obyvatel. Je to modelový politický případ, zda stát dokáže ochránit krajinu jejíž hodnota je natolik cenná, že by její industrializace byla nenahraditelnou ztrátou pro budoucí generace. **1. AOV87 Machnatec není bezkonfliktní lokalita**	

Poř. č.	Připomínkové místo	Číslo jednací	Článek	AO	Připomínka	Vyhodnocení
					Podle zveřejněného opatření obecné povahy je AOV87 Machnatec určena pro rozvoj výroby energie z větru a zasahuje do katastrálních území Ostrov na Šumavě a Šafléřov v obci Malšín, Horní Jílovice v obci Rožmberk nad Vltavou a Bolechy a Hrudkov v obci Vyšší Brod. Návrh zároveň připouští větrné elektrárny až do výšky 185 metrů. [1] To samo o sobě ukazuje, že nejde o drobný lokální zásah. Stavby této výšky by se v podhorské krajině nestaly pouze technickým zařízením, ale novou dominantou krajiny. V území, kde jsou hlavními hodnotami příroda, historické horizonty, rozptýlená zástavba a turistika, by šlo o zásadní změnu charakteru celého prostoru. **2. Lokalita má silný památkový a historický kontext** AOV87 se nachází v širší pohledové a krajinné vazbě na hrad Rožmberk nad Vltavou a klášter Vyšší Brod. Národní památkový ústav už v roce 2024 výslovně uvedl, že záměr tří vysokých větrných elektráren v blízkosti Rožmberka představuje výrazné ohrožení památkových a krajinářských hodnot hradu a historického města Rožmberk. [2] NPÚ dále upozornil, že mohutné větrné elektrárny by razantně a trvale znehodnotily kulturní hodnoty architektonického a urbanistického souboru Rožmberka. Zvlášť důležité je, že NPÚ nepovažuje problém jen za otázku formální vzdálenosti od ochranného pásma, ale za otázku skutečného vizuálního a krajinného dopadu. [2] Tento argument je pro AOV87 zásadní. I když současný návrh AOV87 připouští výšku 185 metrů, nikoli téměř 250 metrů jako dřívější rožmberský záměr, stále jde o stavby mimořádně vysoké a vizuálně dominantní. V takové krajině není rozdíl mezi 185 a 250 metry důvodem ke zrychlenému režimu, ale důvodem k velmi opatrnému přezkoumání. **3. Region už větrné elektrárny opakovaně odmítl** U Malšína byl v roce 2021 projednáván projekt čtyř větrných elektráren vysokých až 220 metrů. Podle Českého rozhlasu mělo jít tehdy o zatím nejvyšší větrné elektrárny v Česku; zastupitelé Malšína se proti projektu jednomyslně usnesli a jednání s investorem skončila. [3] Obdobný záměr se následně objevil u Rožmberka nad Vltavou. V roce 2023 investor představil tři větrné elektrárny vysoké téměř 250 metrů a nabízel kompenzace přesahující 45 milionů korun během dvaceti let. [4] Česká televize později uvedla, že investor po odmítnutí v Rožmberku přesunul záměr k Dolnímu Dvořišti, tedy opět do blízkého regionu. To ukazuje, že tlak na umístění větrných elektráren v této části jižních Čech je dlouhodobý a opakovaný. [5] Za této situace působí zařazení Machnatce mezi akcelerační oblasti jako ignorování dlouhodobě známého místního konfliktu. Právě takové lokality by neměly být předvybírány pro zrychlené povolování. **4. Samotný návrh přiznává řadu rizik** Návrh opatření pro AOV87 obsahuje řadu podmínek a zmírňujících opatření. Požaduje například ochranu ptáků před kolizemi s lopatkami, podrobnou hlukovou studii, studii stroboskopického efektu, omezení osvětlení, ochranu mokřadů, pramenišť, vodních toků, biokoridorů a migračního koridoru velkých savců. [1] Odůvodnění k AOV87 zároveň uvádí rozlohu přibližně 5,4 km' a odhadovaný maximální instalovaný výkon 52,5 MW. [6] Energetický přínos tak musí být posouzen proti hodnotám, které mohou být ztraceny trvale: krajinný ráz, památková vazba, turistika, životní prostředí a kvalita života místních obyvatel. Právě množství uvedených omezení podle mého názoru potvrzuje, že lokalita není jednoduchá, bezproblémová ani nízkokonfliktní. Pokud musí být pro jednu akcelerační oblast stanoveno tolik varovných omezení, pak je otázkou, zda má být vůbec akcelerační oblastí.	

Poř. č.	Připomínkové místo	Číslo jednací	Článek	AO	Připomínka	Vyhodnocení
					5. Akcelerační režim je zde politicky nevhodný Ministerstvo životního prostředí uvádí, že akcelerační oblasti mají sloužit k rychlejšímu a jednoduššímu povolování obnovitelných zdrojů v předem vytipovaných územích, kde je nejmenší riziko střetu s ochranou přírody a dalšími veřejnými zájmy. [7] AOV87 Machnatec je přesně opačný případ. Zasahuje úpatí Šumavy, krajinu Rožmberska a Vyšebrodska, území v širší vazbě na historické dominanty, vodáckou Vltavu, Lipensko a tradiční rekreační zázemí jižních Čech. Proto se domnívám, že tento případ není jen technickou otázkou územního plánování. Je to politické téma. Jde o rozhodnuti, zda stát dokáže ochránit krajinu tam, kde je její hodnota zjevná, dlouhodobá a nenahraditelná. **6. Proč má tento případ zásadní politický rozměr** Domnívám se, že energetická politika současné koalice oproti vládě minulé nechce být prosazována mechanicky a bez ohledu na lidi, krajinu a zdravý rozum. AOV87 Machnatec je přesně případ, kde se může ukázat rozdíl mezi slepým úředním plánováním a rozumnou politickou korekcí. Vyřazení AOV87 by nebylo odmítnutím obnovitelných zdrojů jako takových. Bylo by signálem, že stát umí rozlišovat mezi lokalitami vhodnými a nevhodnými. Že nechce stavět větrné průmyslové dominanty v krajině, kde tím znehodnotí historické horizonty, turistický potenciál, domovy místních lidí a podšumavský charakter jižních Čech. Tento případ může být příkladem pragmatického přístupu: energie ano, ale ne za každou cenu. Modernizace ano, ale ne proti krajině, historii a lidem, kteří v daném území žijí. **7. Návrh konkrétního řešeni** 1. Prosadit vyřazení AOV87 Machnatec ze seznamu akceleračních oblastí pro větrnou energetiku. 2. Požádat vase Ministerstvo pro místní rozvoj a Ministerstvo životního prostředí o samostatné přezkoumání AOV87, zejména z hlediska krajinného rázu, památkové ochrany, turistické hodnoty a dopadů na obce Malšín, Rožmberk nad Vltavou , Vyšší Brod a Lipensko. 3. Vyžádat si samostatné stanovisko Národního památkového ústavu přímo k AOV87 Machnatec, protože dosavadní stanovisko k Rožmberku ukazuje závažnost problému, ale AOV87 potřebuje vlastní posouzení. 4. Požadovat doplnění biologického průzkumu, zejména k výskytu chráněných druhů ptáků, netopýrů a velkých savců, včetně druhů, na které upozorňují místní obyvatelé. 5. Zohlednit stanoviska dotčených samospráv jako zásadní politické kritérium, protože akcelerační režim by neměl být prosazován v území, kde existuje dlouhodobý a opakovaně prokázaný nesouhlas místních lidí **8. Závěrečná prosba** prosím vás, pomozte nám zachovat krajinu, která je jedním z nejkrásnějších míst jižních Čech. Nežádáme vás o nemožné. Žádáme pouze, aby AOV87 Machnatec nebyla zařazena do zrychleného režimu, který je pro takto citlivé území nevhodný. Šumavské podhůří, Rožmbersko a Vyšebrodsko nejsou prázdná plocha v mapě. Je to krajina s pamětí, krajinou řeky Vltavy, starých cest, kláštera, hradu, samot, lesů, luk a lidí, kteří si toto místo vybrali pro život právě proto, že si dosud uchovalo svůj charakter. Použité zdroje [1] MMR l Územní plánování: Opatření obecné povahy pro akcelerační oblast AOV87 Machnatec. *Odkaz* [2] Národní památkový ústav: Vyjádření k záměru výstavby větrných elektráren v pohledové vazbě se státním hradem Rožmberk nad Vltavou, 11. l. 2024. *Odkaz* [3] český rozhlas l iROZHLAS: Odpor obyvatel Malšína na Českokrumlovsku zastavil výstavbu obřích větrných elektráren, 3 l. 3. 2021. *Odkaz*	

Poř. č.	Připomínkové místo	Číslo jednací	Článek	AO	Připomínka	Vyhodnocení
					[4] Český rozhlas České Budějovice: Obyvatelé Rožmberku nad Vltavou rozhodnou v referendu o výstavbě větrných elektráren. 17. 8. 2023. *Odkaz* [5] ČT24: V Rožmberku nechtěli větrníky, nejspíše vyrostou hned v sousedství u Dolního Dvořiště, 18. 5. 2024. *Odkaz* [6] MMR I Územní plánování: Odůvodnění opatřeni obecné povahy pro akcelerační oblast AOV87 Machnatec. *Odkaz* [7] Ministerstvo životního prostředí: Akcelerační oblasti – informace k účelu, aktuálnímu stavu a mapovým podkladům. *Odkaz* [8] Ministerstvo životního prostředí: Mapové podklady a připomínkování návrhu akceleračních oblasti, 2026. *Odkaz* [9] ČEZ: Chladicí věže Jaderné elektrárny Temelín, výška přibližně 155 m. *Odkaz* [10] Český rozhlas České Budějovice: Vysílač Kleť- současný vysílač vysoký 172 m. *Odkaz* [I11] Úřad vlády ČR: Vládní zmocněnec pro klimatickou politiku a Green Deal- Filip Turek, 14. I. 2026. *Odkaz*	
1673.	Fišer Ilja	MMR-35892-2026-81	99czzn	AOV90	**PŘIPOMÍNKY K:** **I. návrhu Změny č. 2 Územního rozvojového plánu ČR (ÚRP ČR)** **II. Vyhodnocení vlivů návrhu Změny č. 2 ÚRP na udržitelný rozvoj území (SEA)** **III. návrhům jednotlivých územních opatření pro akcelerační oblasti (AO) vymezeným v návrhu Změny č. 2 ÚRP** Tímto podávám připomínku k návrhu vymezení akceleračních oblastí pro větrné elektrárny (VTE). Na základě níže uvedených důvodů nesouhlasím s návrhem změny č. 2 ÚRP ČR, Vyhodnocení vlivů návrhu Změny č. 2 ÚRP na udržitelný rozvoj území (SEA) a návrhům jednotlivých územních opatření pro akcelerační oblasti (AO) vymezeným v návrhu Změny č. 2 ÚRP. Veškeré níže uvedené připomínky se vztahují současně ke všem výše uvedeným projednávaným částem veřejné vyhlášky. **A. Nedostatky návrhu** • návrh není dostatečně odůvodněn a **chybí konkrétní podklady** (zákon č. 500/2004 Sb.) • nebyly dostatečně posouzeny **dopady na životní prostředí** (zákon č. 100/2001 Sb.) • hrozí **narušení krajiny a přírody** (zákon č. 114/1992 Sb.) • návrh **nerespektuje ochranu hodnot území a kvalitu bydlení** (zákon č. 283/2021 Sb.) • nebyly posouzeny jiné **varianty řešení, zejména využití brownfieldů** (opuštěných a již narušených ploch) a návrh tak neodůvodněně zasahuje do volné krajiny • vychází **pouze z expertních odhadů** (počet věží, výkon, rozmístění) • návrh **řeší problémy až dodatečně**, místo aby jim předešel • nejsou dostatečně vyhodnoceny **kumulativní dopady více záměrů v území** **B. Příroda, krajina a životní prostředí** **1. Nedostatečné posouzení vlivů na životní prostředí** • výskyt chráněných druhů (ptáci, netopýři) a zásah do migračních tras (vlk, rys apod.) • narušení prvků ÚSES (biokoridory) • zásadní změna krajiny a její industrializace • dominantní stavby (až cca 250 m vysoké) viditelné na velké vzdálenosti • chybí posouzení nočního osvětlení • nedostatečně řešen kumulativní vliv více větrných elektráren **2. Nedostatečné posouzení vlivů na vodu a klima** • hrozí narušení vsakování vody do půdy a změna odtokových poměrů, • může dojít ke zhoršení schopnosti krajiny zadržovat vodu a riziko vysychání krajiny • chybí posouzení vlivu na mikroklima, • nejsou dostatečně řešeny dopady na vodní režim území.	**Akceptováno.** Akcelerační oblast AOV90 – Studenec byla vypuštěna.

Poř. č.	Připomínkové místo	Číslo jednací	Článek	AO	Připomínka	Vyhodnocení
					3. Zemědělská půda • zábor a znehodnocení kvalitní půdy • možné zásahy do půd I. a II. třídy ochrany (nejcennější půdy) • zhutnění půdy a zvýšení eroze a fragmentace pozemků • nejasný stav a poškození meliorací **4. Nedostatečné posouzení vlivů na obyvatele** • hluk a jeho dlouhodobý vliv nejsou dostatečně vyhodnoceny, • není dostatečně řešen stroboskopický efekt, • změna charakteru bydlení, • není dostatečně vysvětlen způsob stanovení vzdálenosti od obytné zástavby, • nebyly dostatečně posouzeny dopady na hodnotu nemovitostí a kvalitu bydlení. **<u>C. Technická a bezpečnostní rizika</u>** **1. Nedostatečnost navržených zmírňujících opatření** • navržená opatření pouze částečně zmírňují dopady, ale neřeší samotný střet, • řada opatření je formulována neurčitě a bez jasné kontroly jejich plnění, • významné problémy jsou odkládány až do navazujících řízení. **2. Technická a bezpečnostní rizika** • odlet ledu z rotorů v zimě, požáry zařízení (obtížně zvládnutelné zásahy) a zásah bleskem, • pád částí konstrukce, únik provozních kapalin, • kontaminace půdy a vody, • šíření požáru do krajiny, • v ČR dosud neexistuje právní ani metodická úprava požární bezpečnosti VTE a nejsou stanoveny konkrétní odstupové vzdálenosti od lesů či obytné zástavby z hlediska požárního rizika, • Ministerstvo dopravy připustilo existenci bezpečnostních rizik spojených s VTE, zejména vizuální distrakce řidičů, stínových efektů, nočního překážkového osvětlení, odletu ledu či havárií a odletu částí konstrukcí. Není jasně stanoveno, kdo **ponese odpovědnost za případné škody na zdraví, majetku a životním prostředí.** **<u>D. Specifikace a střety dané akcelerační oblasti</u>** AO č.: ..... **AOV 90**..... Oblast: .....**Studenec Radeč**..... Kraj: .....Královehradecký..... Uvedená akcelerační oblast vykazuje následující možné střety a rizika: • konkrétní dopady na místní krajinu a charakter území, • možné střety s ochranou přírody a krajiny, • možné zásahy do života obyvatel a kvality bydlení, Do uvedené oblasti mohou zasahovat: • migrační trasy živočichů, • významné krajinné prvky, • kvalitní zemědělská půda, • vodní zdroje,	

Poř. č.	Připomínkové místo	Číslo jednací	Článek	AO	Připomínka	Vyhodnocení
					• krajinný ráz, Požaduji důsledné přehodnocení navržené akcelerační oblasti a její vyloučení z návrhu změny č. 2 ÚRP. **E. Rozpor se zákony a právními předpisy ČR a EU** Návrh může být v rozporu zejména s: • zákonem č. 500/2004 Sb., správní řád, • zákonem č. 100/2001 Sb., o posuzování vlivů na životní prostředí (EIA), • zákonem č. 114/1992 Sb., o ochraně přírody a krajiny, • zákonem č. 334/1992 Sb., o ochraně zemědělského půdního fondu, • zákonem č. 283/2021 Sb., stavební zákon, • podmínkami směrnice EU RED III (nevhodně zvolená lokalita, nevyřešené dopady) • principem předběžné opatrnosti dle čl. 191 SFEU, • právem na příznivé životní prostředí dle čl. 35 Listiny základních práv a svobod, • právem na ochranu zdraví dle čl. 31 Listiny základních práv a svobod, • právem na ochranu vlastnictví dle čl. 11 Listiny základních práv a svobod. **Závěr** Navržená akcelerační oblast **má zásadní střety s přírodou, krajinou, vodou i kvalitou života obyvatel**. Tyto problémy nejsou řešeny, ale pouze částečně zmírňovány. Návrh nemá dostatečné podklady, neřeší varianty řešení a nedostatečně hodnotí kumulativní dopady. Z uvedených důvodů požaduji **vyloučení uvedené akcelerační oblasti z návrhu změny č. 2 ÚRP.**	
1674.	Zapletalová Barbora	MMR-35899-2026-81	I.1.b.1., I.1.b.2.	FVE, VTE	**Připomínka k návrhu Změny č. 2 Územního rozvojového plánu a k Vyhodnocení vlivů návrhu na udržitelný rozvoj území (SEA / strategické posouzení vlivů na životní prostředí)** v rámci připomínkového řízení k návrhu týkajícímu se akceleračních zón pro výstavbu obnovitelných zdrojů energie si dovoluji vyjádřit zásadní nesouhlas s plánovaným umisťováním rozsáhlých větrných a fotovoltaických parků v blízkosti našeho bydliště. **Výstavba větrných a slunečních parků v okolí Kroměříže a ve Zlínském kraji Větrné parky v oblasti sv. Hostýna Zábor vysoce bonitní orné půdy v oblasti úrodné Hané** Za mimořádně problematické považuji především: - Zábor kvalitní a vysoce bonitní zemědělské půdy, která má sloužit primárně k produkci potravin a představuje nenahraditelný přírodní zdroj. Umisťování rozsáhlých průmyslových energetických staveb na kvalitní ornou půdu považuji za neodpovědné a v rozporu s dlouhodobou ochranou krajiny a potravinové soběstačnosti ČR. - Negativní dopady na krajinný ráz a kulturní hodnoty území, zejména s ohledem na blízkost oblastí spojených s památkami Unesco. Výstavba vysokých větrných elektráren a rozsáhlých solárních parků může zásadním způsobem narušit historický a estetický charakter krajiny, který je významnou součástí kulturního dědictví i kvality života místních obyvatel. - Možné negativní dopady na zdraví obyvatel. Veřejnost dlouhodobě upozorňuje na rizika spojená s hlukem a nízkofrekvenčními vibracemi (infrazvukem) produkovanými větrnými elektrárnami, zejména při dlouhodobé expozici obyvatel žijících v jejich blízkosti. Domnívám se, že tyto otázky nejsou dostatečně zohledněny.	**Neakceptováno.** Připomínka se dotýká obecných dopadů větrných a fotovoltaických parků v oblasti Zlínského kraje, Kroměříže, Sv. Hostýna a Hané, zejména záboru vysoce bonitní zemědělské půdy, vlivů na krajinný ráz a blízkost lokalit UNESCO, zdravotních rizik z hluku a infrazvuku, mikroplastového znečištění z rotorových listů, geotechnických a hydrologických dopadů a otázek likvidace zařízení po skončení životnosti. Připomínka neukazuje na konkrétní akcelerační oblast, jejíž vymezení by bylo nesprávné nebo nedůvodné; níže uvedené věcné informace platí pro všechny akcelerační oblasti zahrnuté v Změně č. 2 ÚRP. Vymezení akcelerační oblasti proběhlo na základě biologického posouzení konkrétního navrhovaného území podle § 11 odst. 3 resp. 4 ZOZE, jehož výsledky spolu s výsledky vyhodnocení vlivů na životní prostředí (SEA/VVURÚ, Příloha 5 k Z2 ÚRP) byly zapracovány do návrhu Změny č. 2 ÚRP; oblasti, u nichž autorizované osoby identifikovaly významné negativní nebo kumulativní vlivy, byly ze Z2 ÚRP vyloučeny (odůvodnění Z2 ÚRP, odst. 32). Zpracování VVURÚ odpovídá obsahem i strukturou požadavkům přílohy č. 4 stavebního zákona; jde o hodnocení na úrovni koncepce, nikoli na úrovni konkrétních záměrů, a tomu odpovídá i míra podrobnosti použitých podkladů.

Poř. č.	Připomínkové místo	Číslo jednací	Článek	AO	Připomínka	Vyhodnocení
					- Enviromentální rizika související s postupným opotřebením rotorových listů větrných elektráren, při němž dochází k uvolňování mikročástic kompozitních materiálů do okolního prostředí. Tyto částice mohou následně kontaminovat půdu a vstupovat do potravního řetězce, přičemž dopady tohoto jevu nejsou dosud dostatečně vyhodnoceny. - Zásahy do geologických a hydrologických poměrů v krajině. Výstavba vysokých větrných elektráren vyžaduje mohutné betonové základy a rozsáhlé terénní úpravy. Existují oprávněné obavy, že tyto zásahy mohou negativně ovlivnit přirozené toky podzemních vod a vodní režim v území. Ochrana podzemních vod je přitom zásadní a životně důležitá pro obyvatele, zemědělství i budoucí generace. - Nedostatečně vyřešená otázka budoucí likvidace a recyklace dosluhujících větrných elektráren a fotovoltaických panelů. Požaduji jasné informace o tom, jakým způsobem budou po skončení životnosti tato zařízení ekologicky odstraněna, kdo ponese náklady na jejich likvidaci a jak bude zajištěno, aby po jejich provozu nezůstala v krajině ekologická zátěž. Současně považuji za důležité upozornit, že ve veřejné debatě nejsou dostatečně zmiňovány ani zahraniční zkušenosti s provozem větrných elektráren. V některých evropských zemích i ve Spojených státech amerických byly vedeny soudní spory a správní řízení týkající se negativních dopadů větrných parků na kvalitu života obyvatel, hlukovou zátěž či ochranu krajiny. V několika případech došlo i k finančnímu odškodnění obyvatel žijících v bezprostřední blízkosti těchto zařízení nebo k omezení dalších projektů. Domnívám se proto, že je nezbytné, aby stát při vymezování akceleračních zón postupoval maximálně obezřetně, transparentně a zohlednil i zkušenosti ze zahraničí. Žádám proto, aby při vymezování akceleračních zón byla důsledně chráněna kvalitní zemědělská půda, krajinný ráz a obytné prostředí obyvatel, a aby nebyla omezována možnost obcí a veřejnosti účinně zasahovat do rozhodovacích procesů. Současně požaduji důsledné a transparentní posuzování všech zdravotních, ekologických, hydrologických a kulturních dopadů těchto staveb.	Problematika krajinného rázu byla posuzována v rámci VVURÚ, a to jak z hlediska navrhovaného souboru akceleračních oblastí jako celku, tak pro jednotlivé oblasti v kartách akceleračních oblastí (viz příloha č. 2 vyhodnocení vlivů). Vliv na krajinný ráz byl jedním z důvodů, proč bylo 16 původně uvažovaných akceleračních oblastí z návrhu zcela vypuštěno, a u 48 ze zbývajících 80 oblastí pro VTE byl snížen limit maximální výšky větrných elektráren. Záměry v akcelerační oblasti podléhají posouzení vlivů dle § 11 ZOZE v rámci jednotného environmentálního stanoviska; Konkrétní záměry se nadále povolují v souladu se stavebním zákonem za podmínek stanovených v územním opatření. Do územního opatření u akcelerační oblasti pro VTE je zapracována podmínka zpracování hlukové studie a minimalizace shadow flicker efektu. Ustanovení obecně závazných právních předpisů týkajících se hlukové zátěže nejsou uplatněním Změny č. 2 ÚRP porušena.
1675.	Kulíšek Petr	MMR-35903-2026-81	99cu	AOV38	Věc: **PŘIPOMÍNKA K NÁVRHU ZMĚNY Č. 2 ÚZEMNÍHO ROZVOJOVÉHO PLÁNU ČR (§ 97 zák. č. 283/2021 Sb., stavební zákon)** **PŘIPOMÍNKY K VYHODNOCENÍ VLIVŮ NÁVRHU ZMĚNY Č. 2 ÚZEMNÍHO ROZVOJOVÉHO PLÁNU NA UDRŽITELNÝ ROZVOJ ÚZEMÍ** **PŘIPOMÍNKY K NÁVRHŮM JEDNOTLIVÝCH ÚZEMNÍCH OPATŘENÍ K AKCELERAČNÍM OBLASTEM VYMEZENÝM V NÁVRHU ZMĚNY Č. 2 ÚZEMNÍHO ROZVOJOVÉHO PLÁNU** **I. Úvod** V souladu s možností uplatnit připomínky k návrhu Změny č. 2 Územního rozvojového plánu ČR (ÚRP ČR) podávám připomínku k vymezení akcelerační oblasti pro rozvoj výroby energie z větrné energie. Územní opatření k **AOV38**. **Vymezení území dotčeného připomínkami v Jihomoravském kraji:** - k.ú. 613011 Jeneč v obci Brťov-Jeneč (správní obvod obce s rozšířenou působností, dále jen „ORP“, Blansko) - k.ú. 616010 Bukovice u Rohozce v obci Bukovice - k.ú. 739511 Rašov v obci Rašov - k.ú. 740454 Rohozec u Tišnova v obci Rohozec - k.ú. 762377 Šerkovice v obci Šerkovice	**Akceptováno.** Akcelerační oblast AOV38 – Rohozec byla vypuštěna.

Poř. č.	Připomínkové místo	Číslo jednací	Článek	AO	Připomínka	Vyhodnocení
					- k.ú. 774634 Unín v obci Unín - k.ú. 792918 Zhoř u Rohozce v obci Zhoř (správní obvod ORP Tišnov) a současně na širší území, které může být navrženým řešením přímo či nepřímo ovlivněno. Připomínku podávám: ☒ jako osoba žijící v dotčeném území ☒ jako vlastník nemovitosti v dotčeném území ☒ jako osoba, která může být dotčena dopady návrhu (např. z hlediska krajiny, životního prostředí či kvality života) ☒ hospodařím na půdě ☐ jiné: Jedná se o území s významnými krajinnými, přírodními a obytnými hodnotami, které nejsou návrhem dostatečně respektovány. Dopad návrhu na mou osobu spočívá v možném negativním ovlivnění kvality bydlení, krajinného rázu, pohody prostředí, hlukové zátěže a celkové atraktivity území, včetně dopadu na užívání nemovitosti. Záměr může negativně ovlivnit místní faunu, volně žijící živočichy i hospodářská zvířata zejména v důsledku hlukového a vizuálního rušení, změn migračních tras a celkového narušení přirozeného prostředí. S návrhem týkajícím se Územního opatření k AOV38. **nesouhlasím** a požaduji jeho **vyřazení nebo zásadní přepracování**, neboť vykazuje závažné nedostatky z hlediska zákonnosti, ochrany životního prostředí i dopadů na obyvatele v dané oblasti. **II. Zákonnost a nesoulad s právními předpisy ČR** **1) Rozpor se zákonem č. 500/2004 Sb., správní řád** • § 3 – nebyl zjištěn stav bez důvodných pochybností • § 68 – nedostatečné odůvodnění Návrh **je nepřezkoumatelný**, protože neobsahuje konkrétní podklady pro dané území. **2) Rozpor se zákonem č. 100/2001 Sb. (EIA/SEA),** chybí posouzení: • kumulativních vlivů • variantního řešení • konkrétních dopadů na území Dokumentace SEA **je neúplná a věcně nedostatečná.** **3) Rozpor se zákonem č. 114/1992 Sb. (ochrana přírody a krajiny)** • ohrožení krajinného rázu (§ 12) • narušení ekologické stability • zásah do biotopů a migračních tras **4) Rozpor se stavebním zákonem** • § 18 a § 19 – ochrana hodnot území • požadavek na udržitelný rozvoj	

Poř. č.	Připomínkové místo	Číslo jednací	Článek	AO	Připomínka	Vyhodnocení
					Návrh představuje industrializaci volné krajiny **bez dostatečného odůvodnění**. **<u>III. Nesoulad s právem Evropské unie</u>** **1) Směrnice o ptácích (2009/147/ES) a o stanovištích (92/43/EHS)** • nelze vyloučit negativní vliv na chráněné druhy • chybí dostatečné biologické podklady **Rozpor** s požadavkem vyloučení významného vlivu. **2) Směrnice EIA (2011/92/EU)** • nedostatečné zapojení veřejnosti • nedostatečné vyhodnocení vlivů **3) Směrnice RED III (2023/2413)** nebyla doložena priorita využití: • zastavěných ploch • brownfieldů • technicky narušených území Vymezení ve volné krajině je v **rozporu s principem minimalizace dopadů.** **4) Princip předběžné opatrnosti (čl. 191 SFEU)** Politika Unie v oblasti životního prostředí přispívá k sledování následujících cílů: • zachování, ochrana a zlepšování kvality životního prostředí, • ochrana lidského zdraví, • uvážlivé a racionální využívání přírodních zdrojů, **5) Evropská úmluva o krajině (European Landscape Convention), ETS No. 176** • nedostatečná ochrana krajiny jako základní složky životního prostředí • ignorování charakteru území • nedostatečné zapojení veřejnosti do rozhodování o zásazích do krajiny **6) Aarhuská úmluva (Convention on Access to Information, Public Participation in Decision-making and Access to Justice in Environmental Matters), 1998** • omezení práva veřejnosti na informace • omezení účasti veřejnosti na rozhodovacích procesech (pouze formální zapojení) • omezení práva veřejnosti na přístup k právní ochraně v záležitostech životního prostředí **<u>IV. Procesní a metodické nedostatky návrhu SEA a podkladů</u>**	

Poř. č.	Připomínkové místo	Číslo jednací	Článek	AO	Připomínka	Vyhodnocení
					• absence terénních biologických průzkumů • práce pouze s mapovými podklady (nedostatečné) • chybí reálná data o výskytu druhů • variantní řešení • posouzení vlivu na zdraví Bez těchto podkladů **nelze učinit kvalifikovaný závěr**. **V. Odborné nedostatky vymezení AOV38** **V.1 Kolize s bezpečností leteckého provozu a plochou pro SLZ** Navržená oblast AOV38 vykazuje přímý geografický a výškový střet s aktivně využívanou plochou pro sportovní létající zařízení (SLZ) Brťov-Jeneč. AO zasahuje do koridoru provádění jižního letištního okruhu. Umístění výškových staveb v tomto prostoru představuje nepřijatelné bezpečnostní riziko pro letový provoz a je v přímém rozporu se stávajícím využitím vzdušného prostoru v dané lokalitě • Absence nezbytných odborných stanovisek (k vymezení AO zcela chybí nebo nebylo veřejnosti předloženo vyjádření klíčových institucí hájících bezpečnost vzdušného prostoru - Úřadu pro civilní letectví, Řízení letového provozu a Provozovatele plochy pro SLZ Brťov – Jeneč). Absence těchto podkladů činí návrh v části AOV38 nepřezkoumatelným a v rozporu se zásadou zjištění stavu věci bez důvodných pochybností. **V.2 Ohrožení Přírodní památky (PP) Svídovec a biodiverzity území** Navržená oblast AOV38 se nachází v přímém vizuálním a ekologickém kontaktu s Přírodní památkou (PP) Svídovec. Přestože se akcelerační oblast s chráněným územím plošně nepřekrývá, její realizace představuje nepřípustné riziko pro předměty ochrany PP Svídovec v důsledku kumulativních a synergických vlivů, které zasahují do širšího okolí bez ohledu na formální hranice chráněného území: • **Zásah do hydrogeologie a vodního režimu:** ymezená akcelerační oblast AOV38 a PP Svídovec tvoří z hlediska geomorfologie a hydrologie jeden funkční celek v rámci povodí potoka Lubě (č. h. p. 4-15-02-054). Vzhledem k masivnímu charakteru základových konstrukcí VTE (stovky tun betonu a oceli zasahující do hloubky podloží) existuje důvodné riziko narušení puklinových systémů podzemních vod. Tato změna může vést k destabilizaci vlhkostních poměrů v PP Svídovec, na které je existenčně vázána vzácná flóra (např. Botrychium lunaria). Dokumentace SEA zcela postrádá odborné posouzení těchto hydrologických vazeb, což činí návrh v této části nepřezkoumatelným. • **Ohrožení vzácné flóry a změna mikroklimatu:** Existence unikátních vápnomilných společenstev PP Svídovec, zejména kriticky citlivé vratičky měsíční (Botrychium lunaria), medovníku meduňkolistého, vemeníku dvoulistého a lilie zlatohlavé, je přímo závislá na stabilním mikroklimatu lokality. Turbulence a míchání vzdušných mas rotory VTE o výšce 185 m v dosahu chráněného území způsobují zvýšený výpar a změny teploty přízemních vrstev vzduchu. Tyto mikroklimatické anomálie mohou vést k vysušování stanovišť a degradaci vzácných fytocenóz. Předložená dokumentace SEA zcela postrádá expertní posouzení vlivu těchto změn na konkrétní předměty ochrany PP, což činí návrh v této části neodborným a neúplným. • **Vliv na chráněnou faunu (netopýři a hmyz**): Umístění výškových staveb o celkové výšce 185 m do území, které je s PP Svídovec úzce ekologicky propojeno, představuje potenciální riziko zvýšené mortality chráněných druhů letounů (netopýrů) v důsledku barotrauma. Vzhledem k tomu, že PP Svídovec plní funkci klíčového úkrytu (refugia) a okolní plochy v AOV38 slouží jako nezbytný	

Poř. č.	Připomínkové místo	Číslo jednací	Článek	AO	Připomínka	Vyhodnocení
					potravní biotop, lze důvodně předpokládat negativní ovlivnění životního cyklu dotčených populací a vznik bariérového efektu pro ptactvo a hmyz. Dokumentace SEA tato rizika a funkční ekosystémové vazby v krajině zcela opomíjí a nepředkládá relevantní odborné podklady, které by tato rizika mohly spolehlivě vyvrátit. • **Narušení krajinného rázu a integrity území:** Návrh nerespektuje vizuální integritu dominanty PP Svídovec. Vztyčení průmyslových objektů o výšce 185 m v bezprostředním pohledovém horizontu této přírodní památky drasticky znehodnocuje její estetický a krajinotvorný význam. Vzhledem k extrémnímu výškovému parametru staveb dochází k narušení krajinného rázu v celém dotčeném území, přičemž vzdálenost jednotek kilometrů je pro eliminaci tohoto negativního vizuálního ovlivnění zcela nedostatečná. Dokumentace SEA tato rizika a funkční ekosystémové vazby v krajině zcela opomíjí a nepředkládá relevantní odborné podklady, které by tato rizika mohly spolehlivě vyvrátit. Vzhledem k absenci relevantních odborných podkladů k výše uvedeným bodům nelze v této fázi učinit kvalifikovaný závěr o přijatelnosti lokality AOV38. **V.3 Rozpor vymezení s ochranou dálkového migračního koridoru:** Návrh textové části Opatření obecné povahy (OOP) stanovuje jako závaznou podmínku, že záměry OZE budou umisťovány mimo plochy a koridory územního systému ekologické stability a mimo regionální a nadregionální biokoridory. Navržené plošné vymezení akcelerační oblasti AOV38 Rohozec je však s touto vlastní podmínkou v přímém věcném rozporu, neboť do své plochy zahrnuje a přímo protíná zákonem chráněný dálkový migrační koridor. Předpoklad, že funkčnost koridoru lze zachovat pouhou lokalizací paty stožárů mimo jeho osu, je z odborného hlediska neudržitelný. Vzhledem k celkovým parametrům VTE (výška 185 m) a jejich kumulativnímu akustickému a vizuálnímu vlivu může dojít k faktickému zablokování migrační prostupnosti a znehodnocení celého segmentu DMK. Vymezení akcelerační oblasti v takto definovaném střetu s dálkovým migračním koridorem zakládá vnitřní rozpor v návrhu OOP, pročež nelze bez doplňujících odborných studií učinit kvalifikovaný závěr o přijatelnosti lokality. **V.4 Ohrožení funkčnosti Obory Střela:** Navržená oblast AOV38 se nachází v bezprostřední blízkosti (cca 600 m) trvale oploceného areálu Obory Střela, sloužícího k intenzivnímu chovu mufloní a dančí zvěře. Vzhledem k tomu, že zvěř v uzavřené oboře nemá možnost přirozeného úniku před hlukem, infrazvukem a stroboskopickým efektem rotorů, představuje provoz VTE o výšce 185 m extrémní biologickou zátěž a riziko chronického stresu chovaných populací. Umístění takto rozměrných staveb vedle chovného areálu přímo znehodnocuje dlouhodobý hospodářský záměr a investice do správy tohoto území. Absence vyhodnocení vlivů na toto specifické hospodaření v krajině a pohodu zvířat (welfare) znemožňuje objektivní posouzení přijatelnosti záměru. **V.5 Ohrožení ptactva a jeho migračních tras:** Vymezené území AOV38 a přilehlá PP Svídovec tvoří funkční celek, který je domovem řady chráněných druhů ptactva, pro které větrné elektrárny představují přímé ohrožení kolizemi s rotory i nepřímé riziko v	

Poř. č.	Připomínkové místo	Číslo jednací	Článek	AO	Připomínka	Vyhodnocení
					podobě ztráty biotopu. V tomto území je potvrzen výskyt a hnízdění druhů s velkým akčním rádiem, jako je včelojed lesní, luňák červený nebo čáp černý, pro které představují rotory o výšce 185 m v otevřené krajině fatální riziko při lovu. Okolní smíšené a listnaté lesy jsou zároveň klíčovým hnízdním biotopem silně ohroženého krutihlava obecného (Jynx torquilla) a lejska bělokrkého (Ficedula albicollis). Pro tyto lesní druhy představuje provoz VTE v bezprostřední blízkosti porostů trvalý rušivý faktor v podobě hluku a vizuálního smogu, který může vést k opuštění hnízdišť. Celá oblast navíc slouží jako lokální tahová cesta ptactva a vznik „stěny“ z větrných elektráren nutí ptáky tyto trasy měnit, což zvyšuje jejich energetický výdej a stres. V předložené dokumentaci SEA zcela chybí relevantní terénní ornitologický průzkum, který by vyhodnotil sezónní výskyt a hustotu přeletů těchto druhů přes vymezené území. Bez těchto odborných podkladů nelze učinit kvalifikovaný závěr o přijatelnosti záměru. **V.6 Ohrožení povrchových vod a hydrologického režimu území:** Vymezené území AOV38 představuje významnou plochu pro zadržování vody v krajině, která může přímo ovlivňovat hydrologickou stabilitu povodí řek Lubě a Lomničky. Výstavba větrných elektráren a doprovodné technické infrastruktury (příjezdové komunikace pro těžkou techniku, rozsáhlé manipulační a montážní plochy) může vést k plošnému záboru a silnému zhutnění půdy. Tento zásah může snižovat přirozenou schopnost území vsakovat srážkovou vodu a zvyšovat koeficient povrchového odtoku. Zrychlený odtok z takto rozsáhlých zpevněných ploch představuje riziko pro koryta obou zmíněných toků, kde může docházet k nárazovému přetížení jejich kapacity, zvýšené erozi a následnému zhoršení kvality vody v níže položených obcích. Zásadní riziko představuje již samotná fáze výstavby, kdy při rozsáhlých zemních pracích a zakládání patek v citlivém vápencovém podloží může dojít k narušení či znečištění kolektorů podzemních vod. Přítomnost těžké stavební mechanizace a manipulace s provozními hmotami a betonovými směsmi v blízkosti PP Svídovec představuje riziko úniku látek, které se v tomto typu propustného podloží mohou šířit velmi rychle. Dokumentace nedostatečně vyhodnocuje rizika spojená s přítomností technologických náplní (oleje, chladicí kapaliny) a zcela opomíjí krizové scénáře pro případ technické havárie či požáru, které by v této lokalitě mohly vést k ohrožení zdrojů podzemních vod. Vzhledem k absenci odborného hydrologického posouzení vlivu výstavby i provozu na odtokové poměry a čistotu vod v dotčeném území nelze učinit kvalifikovaný závěr o přijatelnosti záměru. **V.7 Rozpor s prioritami umisťování OZE (Směrnice RED III a zákon č. 183/2006 Sb. / 283/2021 Sb.)** Navržené vymezení oblasti AOV38 je v přímém rozporu s evropskou směrnicí RED III (2023/2413) a její probíhající transpozicí do českého právního řádu (zejména v souvislosti se zákonem č. 458/2000 Sb., energetický zákon, a stavebním zákonem). Tato legislativa jasně definuje, že pro rozvoj obnovitelných zdrojů mají být prioritně využívány tzv. „akcelerační zóny“, které jsou umisťovány na ekologicky zasažené plochy (brownfieldy, plochy u dálnic, průmyslové areály, degradované plochy). Lokalita AOV38 však sestává z dosud neporušených travnatých ploch, zemědělské půdy a především rozsáhlých lesních porostů. Umístění větrných elektráren do těchto biologicky cenných lokalit je v zásadním rozporu s principem prioritního využívání antropogenně ovlivněných ploch. V dokumentaci není uvedena informace o konkrétním rozsahu (v hektarech) nezbytného trvalého i dočasného odlesnění. Instalace moderních větrných elektráren vyžaduje vybudování extrémně širokých a zpevněných příjezdových koridorů pro nadrozměrnou techniku, stejně jako rozsáhlých manipulačních ploch. Plošné kácení lesů v této lokalitě může mít devastující dopady na stabilitu krajiny, které dokumentace dostatečně nereflektuje. Konkrétně může dojít k:	

Poř. č.	Připomínkové místo	Číslo jednací	Článek	AO	Připomínka	Vyhodnocení
					• **Destrukci lesního mikroklimatu:** Vznik technických koridorů v souvislých lesních celcích narušuje přirozené migrační trasy a životní prostor lesní zvěře. • **Fragmentaci biotopů:** Vznik technických koridorů v souvislých lesních celcích narušuje přirozené migrační trasy a životní prostor lesní zvěře. • **Trvalé ztrátě biodiverzity:** Odstranění vzrostlých porostů představuje ztrátu, kterou nelze plnohodnotně kompenzovat náhradní výsadbou v jiné lokalitě z důvodu odlišných stanovištních podmínek Vzhledem k tomu, že dokumentace nekvantifikuje rozsah kácení ani nevyhodnocuje jeho sekundární vlivy na stabilitu lesních ekosystémů, nelze považovat záměr za dostatečně posouzený a přípustný. **V.8 Hraniční vzdálenost akcelerační zóny od obytné zástavby** Vzdálenost vymezené akcelerační zóny od obytné zástavby v obci Rohozec (cca 550–600 m) je na samotné hranici českého zákonného minima. Tato hodnota je v rozporu s preventivními odstupy v zahraniční legislativě, například s německým předpisem TA Lärm a navazujícími směrnicemi spolkových zemí, které pro obdobně hlučné provozy vyžadují odstup minimálně 1 000 m od obytné zástavby. Takto těsné umístění zakládá riziko negativních dopadů na fyzické i psychické zdraví. Navržené vymezení AO se jeví jako rozporuplné z hlediska prevence ochrany veřejného zdraví a dostatečného posouzení všech rizik záměru. **V.9 Absence výrazného větrného potenciálu a průměrná až nízká efektivita lokality** Vymezení akcelerační oblasti AOV38 postrádá odborné opodstatnění z hlediska energetické výtěžnosti. Dle oficiální **mapy průměrné rychlosti větru ve výšce 100 m n. p.** (vydané VÚK), která sloužila jako jeden z podkladů pro stanovení AO, vykazuje lokalita Rohozec a okolí pouze **průměrné až mírně podprůměrné hodnoty**. V rámci České republiky existuje značné množství větrnějších lokalit, které by měly být prioritizovány před touto přírodně a krajinně cennou oblastí. Nižší potenciál potvrzuje i globální atlas **NEWA**, podle kterého je hustota větrné energie v AOV38 nižší než v jiných částech kraje i ČR. Umístění 185 m vysokých staveb do oblasti s nižší efektivitou je v rozporu s principem **přiměřenosti zásahu** a hospodárného využívání území. Plánovaná industrializace krajiny a rozsáhlé kácení lesů zde nepřináší odpovídající energetický benefit, který by vyvážil nevratné ekologické škody. **<u>VI. Narušení krajiny a životního prostředí</u>** Navržené řešení povede k: • zásadní změně krajinného rázu • narušení horizontů a dálkových pohledů • vzniku bariér v krajině • narušení ekologické konektivity • znehodnocení zemědělské půdy • zničení migračních tras živočichů Výška staveb 180 metrů vysokých staveb znamená nadregionální dopad. **<u>VII. Dopady na obyvatele</u>** Návrh nedostatečně řeší negativní vliv na: • hluk a nízkofrekvenční hluk • stroboskopický efekt	

Poř. č.	Připomínkové místo	Číslo jednací	Článek	AO	Připomínka	Vyhodnocení
					• světelné zatížení • kvalitu bydlení • hodnotu nemovitostí Tyto **vlivy nejsou řádně vyhodnoceny.** **VIII. Kumulativní a systémové dopady** Není řešeno: • souběžné působení více projektů • celkové zatížení území • únosnost krajiny Hrozí **nevratná degradace území**. **IX. Absence variantního řešení** Není doloženo, že byly posuzovány jiné lokality a méně konfliktní varianty, jedná se o porušení základního principu plánování. Nebyla rovněž posouzena tzv. nulová varianta (varianta 0), tedy stav území před realizací záměru, což znemožňuje objektivní hodnocení dopadů. **X. Vyloučení EIA a nedostatečné posouzení vlivů** Navržené vymezení akceleračních oblastí má zásadní dopad i z hlediska následného povolování záměrů, neboť v těchto oblastech dochází k omezení, resp. vyloučení standardního posuzování vlivů na životní prostředí (EIA). O to vyšší nároky musí být kladeny na kvalitu, úplnost a konkrétnost podkladů a vyhodnocení vlivů na životní prostředí již na úrovni tohoto návrhu, neboť územní opatření dle ZOZE nemůže plnohodnotně nahradit individuální posouzení konkrétních záměrů. Předložený návrh však tyto požadavky nenaplňuje, zejména postrádá dostatečné vyhodnocení konkrétních lokálních dopadů, kumulativních vlivů více záměrů v území a jejich dopadů na krajinný ráz, obytné prostředí a veřejné zdraví. **XI. Hlavní požadavek** Požaduji: 1) **Vyřazení výše uvedené akcelerační oblasti z návrhu** nebo 2) Zároveň (pro případ, že nebude tomuto požadavku vyhověno) **požaduji, aby návrh změny č. 2 ÚRP ČR nebyl v této části schválen a byl vrácen k zásadnímu přepracování**, a to zejména po doplnění: ○ **Odborného hydrogeologického a hydrologického posouzení**, které vyhodnotí vliv základových konstrukcí a zemních prací na vápencové podloží, režim podzemních vod a odtokové poměry v povodí toků Lubě a Lomnička. ○ **Kvantifikace rozsahu odlesnění (v ha) a posouzení vlivu kácení na mikroklima a stabilitu ekosystému**; zároveň požaduji zdůvodnění přípustnosti zásahu do lesních celků, který je v přímém rozporu s prioritami umisťování OZE dle směrnice RED III (upřednostňování antropogenně ovlivněných ploch před volnou krajinou a lesy).	

Poř. č.	Připomínkové místo	Číslo jednací	Článek	AO	Připomínka	Vyhodnocení
					○ **Závazného stanoviska Úřadu pro civilní letectví a ŘLP**, které prověří přímou kolizi s letištěm Brťov-Jeneč a bezpečnostními zónami letového provozu. ○ **Biologického posouzení vlivu na Oboru Střela**, zejména s ohledem na welfare chované zvěře, akustický tlak a stroboskopický efekt v uzavřeném areálu. ○ **Terénního biologického a ornitologického průzkumu** (minimálně ve dvou vegetačních obdobích), se zaměřením na předměty ochrany PP Svídovec a hnízdiště kriticky ohrožených druhů. ○ **Specifického hodnocení vlivu na populace netopýrů**, zejména s ohledem na riziko mortality v důsledku barotraumatu a narušení potravních biotopů. ○ **Posouzení kumulativních vlivů v širším území**, které vyhodnotí souběžné působení více projektů a celkovou únosnost krajiny z hlediska ekologické stability. ○ **Expertízy o zachování funkčnosti dálkového migračního koridoru velké zvěře**, která prokáže, že nedojde k bariérovému efektu a vytlačení zvěře z území v důsledku provozního hluku a vizuálního smogu VTE. ○ **Posouzení vlivu na krajinný ráz prostřednictvím fotovizualizací** z klíčových dominant (Květnice, Klucanina, rozhledna Babylon) a hodnocení zásahu do dálkových pohledů. ○ **Právní a ekonomické analýzy dopadů na hodnotu nemovitostí a výkon vlastnických práv dotčených osob**, včetně jasného určení odpovědnosti za vzniklou škodu při znehodnocení majetku. ○ **Zpracování odborné hlukové studie a posouzení vlivu na veřejné zdraví pro konkrétní vzdálenost 500–600 m** od obytné zástavby obce Rohozec. Tato studie má prokázat dodržení hygienických limitů pro hluk a nízkofrekvenční infrazvuk u takto extrémně krátké odstupové vzdálenosti. ○ **Posouzení stroboskopického efektu (míhání stínů)** pro nejbližší obytné objekty od vymezené AO. Vzhledem k extrémně nízké odstupové vzdálenosti (cca 500–600 m) a výšce staveb 185 m požaduji konkrétní výpočet předpokládaného počtu hodin expozice za rok a maximální délky trvání v minutách za den pro jednotlivé dotčené nemovitosti. Dokumentace by měla prokázat, jakým způsobem bude zajištěno nepřekročení limitů stanovených v textové části Opatření obecné povahy. ○ **Odůvodnění stanovení minimální odstupové vzdálenosti**, včetně vysvětlení, proč nebyl v rámci principu předběžné opatrnosti zvolen bezpečnější odstup od zastavěného území obce, který by eliminoval riziko ohrožení fyzického a psychického zdraví obyvatel. ○ **Doložení srovnávací analýzy energetické výtěžnosti a větrného potenciálu**, která na základě dat VÚK a atlasu NEWA objektivně prokáže efektivitu záměru v AOV38 ve srovnání s jinými lokalitami v ČR; požaduji zdůvodnění výběru této oblasti na úkor větrnějších či méně environmentálně konfliktních území s obdobnou větrností. ○ **Provedení testu přiměřenosti zásahu**, který vyhodnotí, zda předpokládaný (nízký) energetický přínos v této lokalitě skutečně vyvažuje nevratné ekologické škody v podobě kácení lesů, záborů půdy a narušení krajinného rázu. ○ **Doložení analýzy alternativ**, která prokáže reálné vyhledávání a upřednostnění ploch v Národní databázi brownfieldů před dosud neporušeným přírodním prostředím. Do doby doplnění těchto podkladů nelze území považovat za způsobilé pro vymezení akcelerační oblasti. Podané připomínky jsou blanketní, podatel si vymezuje právo připomínky doplnit ve lhůtě 15 dnů ode dne veřejného projednání. **XII. Závěr**	

Poř. č.	Připomínkové místo	Číslo jednací	Článek	AO	Připomínka	Vyhodnocení
					Návrh v předložené podobě není dostatečně odůvodněný, není podložen odbornými daty, je v rozporu s právními předpisy ČR i EU a může mít závažné dopady na krajinu, životní prostředí i obyvatele, proto požaduji především vyřazení Územního opatření k A0V38 z návrhu Změny č. 2 Územního rozvojového plánu ČR. Pro případ, že tomuto požadavku nebude vyhověno, požaduji zásadní přepracování Návrhu Změny č. 2 ÚRP ČR tak, aby byl v souladu s právními předpisy a byly řádně vyhodnoceny jeho dopady. Žádám, aby tato připomínka byla řádně vypořádána v souladu se zákonem a aby bylo uvedeno konkrétní odůvodnění přijatého řešení.	
1676.	Steinhauser Vladimír	MMR-35904-2026-81	99ce	AOV20	Věc: **PŘIPOMÍNKA K NÁVRHU ZMĚNY Č. 2 ÚZEMNÍHO ROZVOJOVÉHO PLÁNU ČR (§ 97 zák. č. 283/2021 Sb., stavební zákon)** **PŘIPOMÍNKY K VYHODNOCENÍ VLIVŮ NÁVRHU ZMĚNY Č. 2 ÚZEMNÍHO ROZVOJOVÉHO PLÁNU NA UDRŽITELNÝ ROZVOJ ÚZEMÍ** **PŘIPOMÍNKY K NÁVRHŮM JEDNOTLIVÝCH ÚZEMNÍCH OPATŘENÍ K AKCELERAČNÍM OBLASTEM VYMEZENÝM V NÁVRHU ZMĚNY Č. 2 ÚZEMNÍHO ROZVOJOVÉHO PLÁNU** **I. Úvod** V souladu s možnosti uplatnit připomínky k návrhu Změny č. 2 Územního rozvojového plánu ČR (ÚRP ČR) podávám připomínku k vymezeni akcelerační oblasti pro rozvoj výroby energie z větrné energie a rozvoj výroby energie z energie slunečního záření. **Vymezení území dotčeného připomínkami:** kraj Jihomoravský a současně na širší území, které může být navrženým řešením přímo či nepřímo ovlivněno. Připomínku podávám: ☐ jako osoba žijící v dotčeném území ☐ jako vlastník nemovitosti v dotčeném území ☒ jako osoba, která může být dotčena dopady návrhu (např. z hlediska krajiny, životního pro či kvality života) ☐ hospodařím na půdě ☒ jiné: *jeden z vlastníku státu Česká republika* Jedná se o území s významnými krajinnými, přírodními a obytnými hodnotami, které nejsou návrhem dostatečně respektovány. Dopad návrhu na mou osobu spočívá v tom, že : -je to čistý dotační podvod, který ukradne i moje finance z rozpočtu -zásadně to ohrožuje mé zdraví kvůli frekvenčnímu šumu (veškeré podklady jsou na stránce zapravdu.sk) -snižuje to hodnotu mé nemovitosti, která je v nedalekém okolí (veškeré podklady jsou na stránce zapravdu.sk) -nikdo z vlastníků této země nedal k této výstavbě mandát, takže je své vůle a drzost politiků a spekulantů -zásadně to ohrožuje zemědělskou půdu a tím pádem i zemědělskou produkci (veškeré podklady jsou na stránce zapravdu.sk) -zásadně to ohrožuje lesní zvěř i ptactvo (veškeré podklady jsou na stránce zapravdu.sk) -zásadně to ohrožuje drobný hmyz (veškeré podklady jsou na stránce zapravdu.sk) -zásadně to ohrožuje les (veškeré podklady jsou na stránce zapravdu.sk) -může být zásadní dopad na okolní klima (veškeré podklady jsou na stránce zapravdu.sk)	**Neakceptováno.** Podatel požaduje vyřazení AOV20 Damnice nebo její zásadní přepracování s odkazem na ohrožení zdraví obyvatel, hodnot nemovitostí, zemědělské půdy, biodiverzity a krajinného rázu a namítá rozpor návrhu s příslušnými právními předpisy a neúplnost podkladů. AOV20 Damnice byla do Z2 ÚRP zařazena na základě odborných podkladů a výsledků biologického posouzení; ve vyhodnocení vlivů na životní prostředí nebyly u této oblasti identifikovány negativní vlivy, které by odůvodňovaly její vypuštění. Vymezení akcelerační oblasti proběhlo na základě biologického posouzení konkrétního navrhovaného území podle § 11 odst. 3 resp. 4 ZOZE, jehož výsledky spolu s výsledky vyhodnocení vlivů na životní prostředí (SEA/VVURÚ, Příloha 5 k Z2 ÚRP) byly zapracovány do návrhu Změny č. 2 ÚRP; oblasti, u nichž autorizované osoby identifikovaly významné negativní nebo kumulativní vlivy, byly ze Z2 ÚRP vyloučeny (odůvodnění Z2 ÚRP, odst. 32). Zpracování VVURÚ odpovídá obsahem i strukturou požadavkům přílohy č. 4 stavebního zákona; jde o hodnocení na úrovni koncepce, nikoli na úrovni konkrétních záměrů, a tomu odpovídá i míra podrobnosti použitých podkladů. Problematika krajinného rázu byla posuzována v rámci VVURÚ, a to jak z hlediska navrhovaného souboru akceleračních oblastí jako celku, tak pro jednotlivé oblasti v kartách akceleračních oblastí (viz příloha č. 2 vyhodnocení vlivů). Vliv na krajinný ráz byl jedním z důvodů, proč bylo 16 původně uvažovaných akceleračních oblastí z návrhu zcela vypuštěno, a u 48 ze zbývajících 80 oblastí pro VTE byl snížen limit maximální výšky větrných elektráren. Záměry v akcelerační oblasti podléhají posouzení vlivů dle § 11 ZOZE v rámci jednotného environmentálního stanoviska; Konkrétní záměry se nadále povolují v souladu se stavebním zákonem za podmínek stanovených v územním opatření. Ustanovení § 4 odst. 3 ZOZE ve spojení s čl. 15c směrnice RED III stanoví typová území, která mají být při vymezování akceleračních oblastí upřednostněna (plochy narušené těžbou, brownfieldy, degradovaná půda, někdejší vojenské plochy); tato ustanovení

Poř. č.	Připomínkové místo	Číslo jednací	Článek	AO	Připomínka	Vyhodnocení
					S návrhem týkajícím se Územního opatřeni k **AOV20 nesouhlasím** a požaduji jeho vyřazeni neboť vykazuje závažné nedostatky z hlediska zákonnosti, ochrany životního prostředí i dopadů na obyvatele v dané oblasti. **II. Zákonnost a nesoulad s právními předpisy ČR** **1) Rozpor se zákonem č. 500/2004 Sb., správní řád** ➢ § 3 – nebyl zjištěn stav bez důvodných pochybnosti ➢ § 68 – nedostatečné odůvodnění Návrh **je nepřezkoumatelný**, protože neobsahuje konkrétní podklady pro dané území. **2) Rozpor se zákonem č. 100/2001 Sb. (EIA/SEA),** chybí posouzeni: ➢ kumulativních vlivů ➢ variantního řešeni ➢ konkrétních dopadů na území Dokumentace SEA **je neúplná a věcně nedostatečná.** **3) Rozpor se zákonem č. 114/1992 Sb. (ochrana přírody a krajiny)** ➢ ohrožení krajinného rázu (§ 12) ➢ narušeni ekologické stability ➢ zásah do biotopů a migračních tras **4) Rozpor se stavebním zákonem** ➢ § 18 a § 19- ochrana hodnot území ➢ požadavek na udržitelný rozvoj Návrh představuje industrializaci volné krajiny **bez dostatečného odůvodnění**. **III. Nesoulad s právem Evropské unie** **1) Směrnice o ptácích (2009/147/ES) a o stanovištích (92/43/EHS)** • nelze vyloučit negativní vliv na chráněné druhy ➢ chybí dostatečné biologické podklady **Rozpor** s požadavkem vyloučeni významného vlivu. **2) Směrnice EIA (2011/92/EU)** ➢ nedostatečné zapojení veřejnosti ➢ nedostatečné vyhodnoceni vlivů **3) Směrnice RED III (2023/2413)** nebyla doložena priorita využiti: ➢ zastavěných ploch ➢ brownfieldů ➢ technicky narušených území Vymezeni ve volné krajině je **v rozporu s principem minimalizace dopadů.**	nevylučují vymezení akcelerační oblasti na jiných plochách. Vymezení akceleračních oblastí pro VTE výhradně na degradovaných nebo brownfieldových plochách nebylo s ohledem na prostorové nároky technologie větrných elektráren proveditelné. Do územního opatření u akcelerační oblasti pro VTE je zapracována podmínka zpracování hlukové studie a minimalizace shadow flicker efektu. Ustanovení obecně závazných právních předpisů týkajících se hlukové zátěže nejsou uplatněním Změny č. 2 ÚRP porušena. Zadání Změny č. 2 ÚRP schválené vládou ČR nepožadovalo variantní řešení. Vlivy návrhu, včetně kumulativních vlivů, byly posouzeny na úrovni koncepce v rámci VVURÚ. Proběhlo hodnocení nulové varianty (platné znění ÚRP) vůči navrhované variantě (Změna č. 2

Poř. č.	Připomínkové místo	Číslo jednací	Článek	AO	Připomínka	Vyhodnocení
					4) Princip předběžné opatrnosti (Čl. 191 SFEU) Politika Unie v oblasti životního prostředí přispívá k sledování následujících cílů: ➢ zachováni, ochrana a zlepšováni kvality životního prostředí, ➢ ochrana lidského zdraví, ➢ uvážlivé a racionální využíváni přírodních zdrojů, **5) Evropská úmluva o krajině (European Landscape Convention), ETS No. 176** ➢ nedostatečná ochrana krajiny jako základní složky životního prostředí ➢ ignorováni charakteru území ➢ nedostatečné zapojení veřejnosti do rozhodováni o zásazích do krajiny **6) Aarhuská úmluva (Convention on Access to Information, Public Participation in Decision making and Access to Justice iri Environmental Matters), 1998** ➢ omezeni práva veřejnosti na informace ➢ omezeni účasti veřejnosti na rozhodovacích procesech (pouze formální zapojeni) ➢ omezení práva veřejnosti na přistup k právní ochraně v záležitostech životního prostředí **IV. Nedostatky SEA a podkladů** ➢ absence terénních biologických průzkumů ➢ práce pouze s mapovými podklady (nedostatečné) ➢ chybí reálná data o výskytu druhů ➢ variantní řešeni ➢ posouzeni vlivu na zdraví Bez těchto podkladů **nelze učinit kvalifikovaný závěr**. **V. Narušení krajiny a životního prostředí** Navržené řešeni povede k: ➢ zásadní změně krajinného rázu ➢ narušeni horizontů a dálkových pohledů ➢ vzniku bariér v krajině ➢ narušeni ekologické konektivity ➢ znehodnoceni zemědělské půdy ➢ zničení migračních tras živočichů Výška staveb (180 m a vyšší) **znamená nadregionální dopad.** **VI. Dopady na obyvatele** Návrh nedostatečně řeší negativní vliv na: ➢ hluk a nízkofrekvenční hluk ➢ stroboskopický efekt ➢ světelné zatíženi ➢ kvalitu bydlení ➢ hodnotu nemovitosti	

Poř. č.	Připomínkové místo	Číslo jednací	Článek	AO	Připomínka	Vyhodnocení
					Tyto **vlivy nejsou řádně vyhodnoceny.** **<u>VII. Kumulativní a systémové dopady</u>** Není řešeno: ➢ souběžné působeni více projektů ➢ celkové zatížení území ➢ únosnost krajiny Hrozí **nevratná degradace území.** **<u>VIII. Absence variantního řešení</u>** Není doloženo, že byly posuzovány jiné lokality a méně konfliktní varianty, jedná se o porušeni základního principu plánováni. Nebyla rovněž posouzena tzv. nulová varianta (varianta O), tedy stav území před realizaci záměru, což znemožňuje objektivní hodnoceni dopadů. **<u>IX. Vyloučení EIA a nedostatečné posouzení vlivů</u>** Navržené vymezeni akceleračních oblasti má zásadní dopad i z hlediska následného povolování záměrů, neboť v těchto oblastech dochází k omezeni, resp. vyloučení standardního posuzováni vlivů na životní prostředí (EIA). O to vyšší nároky musí být kladeny na kvalitu, úplnost a konkrétnost podkladů a vyhodnoceni vlivů na životní prostředí již na úrovni tohoto návrhu, neboť územní opatření dle ZOZE nemůže plnohodnotně nahradit individuální posouzení konkrétních záměrů. Předložený návrh však tyto požadavky nenaplňuje, zejména postrádá dostatečné vyhodnoceni konkrétních lokálních dopadů, kumulativních vlivů více záměrů v území a jejich dopadů na krajinný ráz, obytné prostředí a veřejné zdrávi. **<u>X. Hlavni požadavek</u>** Navrhuji: 1) **Vyřazení výše uvedené akcelerační oblasti z návrhu** nebo 2) Zároveň (pro případ, že nebude tomuto požadavku vyhověno) **požaduji, aby návrh změny č. 2 ÚRP ČR nebyl v této části schválen a byl vrácen k zásadnímu přepracováni**, a to zejména po doplnění: • posouzení vlivu na lokalit" Natura 2000 dle ČI. 6 odst. 3 směrnice 92/43/EHS • dostatečný biologický průzkumu odpovídající metodikám MŽP v různých ročních obdobích • hodnoceni vlivu na populace netopýrů • posouzení kumulativních vlivů v širším území • hodnoceni dopadů na krajinný ráz • hodnocení dopadů na využiti nemovitosti vlastníků v dosahu navrhovaných 500 m od obytné zástavby a přímý dopad vymezeni AO na výkon vlastnických práv těchto vlastníků, včetně uvedení metodiky, podle které se určuje vzdálenost od zastavěného území • zdůvodněni nevyužiti brownfieldů a narušených území uvedených v Národní databázi brownfieldů	

Poř. č.	Připomínkové místo	Číslo jednací	Článek	AO	Připomínka	Vyhodnocení
					Do doby doplněni těchto podkladů nelze území považovat za způsobilé pro vymezeni akcelerační oblasti. Podané připomínky jsou blanketní, podatel si vymezuje právo připomínky doplnit ve lhůtě 15 dnů ode dne veřejného projednáni. **<u>XI. Závěr</u>** Návrh v předložené podobě není dostatečně odůvodněný, není podložen odbornými daty, je v rozporu s právními předpisy ČR i EU a může mít závažné dopady na krajinu, životní prostředí i obyvatele, proto požaduji především vyřazeni Územního opatřeni k **AOV20** z návrhu Změny č. 2 Územního rozvojového plánu ČR. Pro případ, že tomuto požadavku nebude vyhověno, požaduji zásadní přepracováni Návrhu Změny č. 2 ÚRP ČR tak, aby byl v souladu s právními předpisy a byly řádně vyhodnoceny jeho dopady. Žádám, aby tato připomínka byla řádně vypořádána v souladu se zákonem a aby bylo uvedeno konkrétní odůvodněni přijatého řešení.	
1677.	Milota Zdeněk	MMR-35910-2026-81	99ci	AOV 25	**Věc: Připomínka k návrhu Změny Č. 2 Územního rozvojového plánu a k Vyhodnocení vlivů na udržitelný rozvoj území v části vymezení akceleračních oblastí pro větrné elektrárny (AOV...)** 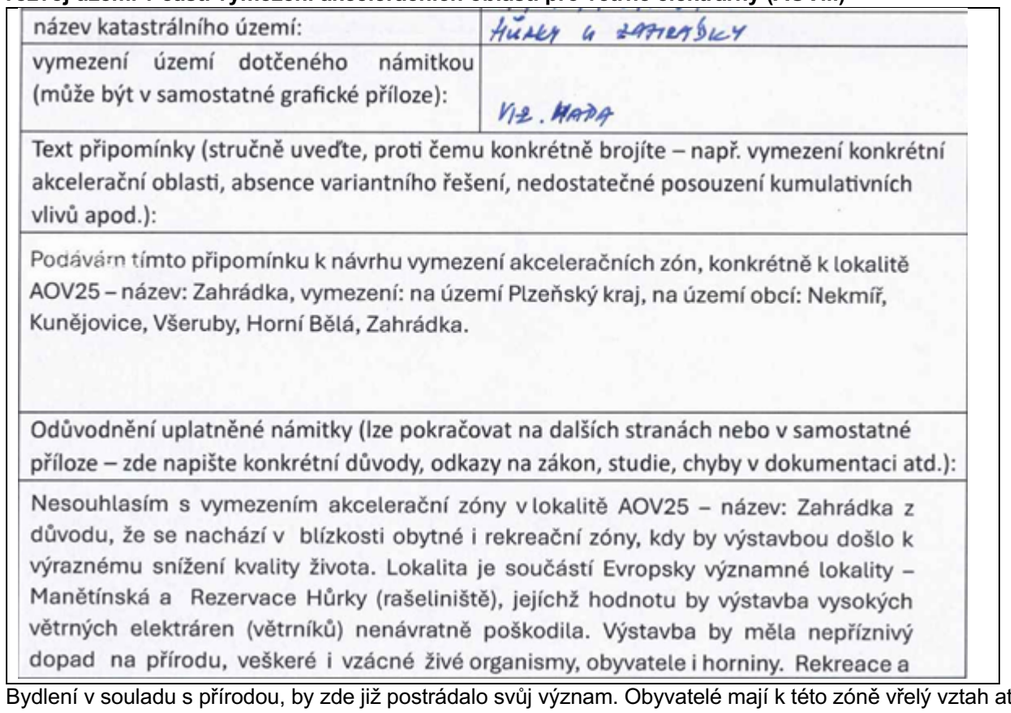 název katastrálního území: HŮRKY u ZAHRADKY vymezení území dotčeného námitkou (může být v samostatné grafické příloze): viz. MAPA Text připomínky (stručně uveďte, proti čemu konkrétně brojíte – např. vymezení konkrétní akcelerační oblasti, absence variantního řešení, nedostatečné posouzení kumulativních vlivů apod.): Podávám tímto připomínku k návrhu vymezení akceleračních zón, konkrétně k lokalitě AOV25 – název: Zahrádka, vymezení: na území Plzeňský kraj, na území obcí: Nekmíř, Kunějovice, Všeruby, Horní Bělá, Zahrádka. Odůvodnění uplatněné námitky (lze pokračovat na dalších stranách nebo v samostatné příloze – zde napište konkrétní důvody, odkazy na zákon, studie, chyby v dokumentaci atd.): Nesouhlasím s vymezením akcelerační zóny v lokalitě AOV25 – název: Zahrádka z důvodu, že se nachází v blízkosti obytné i rekreační zóny, kdy by výstavbou došlo k výraznému snížení kvality života. Lokalita je součástí Evropsky významné lokality – Manětínská a Rezervace Hůrky (rašeliniště), jejíchž hodnotu by výstavba vysokých větrných elektráren (větrníků) nenávratně poškodila. Výstavba by měla nepříznivý dopad na přírodu, veškeré i vzácné živé organismy, obyvatele i horniny. Rekreace a Bydlení v souladu s přírodou, by zde již postrádalo svůj význam. Obyvatelé mají k této zóně vřelý vztah ať už z důvodu nádherné okolní přírody nebo z důvodu klidného bydlení vesnického typu. V zóně se nachází i zaregistrovaná hospodářství (stáj, pastvinu) v Ústřední evidenci, kterou vede Českomoravská společnost chovatelů, a.s. (ČMSCH). Kvalita života a zdraví těchto i jiných domácích zvířat by byla výstavbou větrných elektráren ohrožena. Zóna se nachází v oblasti s výskytem chráněných druhů rostlin a ptáků nebo v oblasti s významným vlivem na místní mikroklima. Vymezeni zón proběhlo bez dostatečné analýzy místních podmínek a bez projednání s místními obyvateli. Tato lokalita rozhodně není vhodná pro ,,akcelerovanou" výstavbu, neboť je život místních obyvatel, zvířat a jiných živočichů znevýhodněn již existencí lomu Zahrádka (mimo jiné vysokou prašností, hlukem, vzhledem) a vedením ropovodu a plynovodu. výstavbou větrných elektráren by došlo k ještě	**Neakceptováno.** Podatel požaduje vyjmutí akcelerační oblasti AOV25 Zahrádka s odkazem na překryv s Evropsky významnou lokalitou Manětínská a Přírodní rezervací Hůrky, přítomnost chráněných druhů rostlin a ptáků, existenci zemědělských hospodářství a na kumulaci stávajících zátěží (lom, ropovod, plynovod). Z2 ÚRP ani po zohlednění uvedených skutečností nevychází z nedostatku podkladů; naopak vymezení akceleračních oblastí proběhlo na základě detailního posouzení každého navrhovaného území. Vymezení akcelerační oblasti proběhlo na základě biologického posouzení konkrétního navrhovaného území podle § 11 odst. 3 resp. 4 ZOZE, jehož výsledky spolu s výsledky vyhodnocení vlivů na životní prostředí (SEA/VVURÚ, Příloha 5 k Z2 ÚRP) byly zapracovány do návrhu Změny č. 2 ÚRP; oblasti, u nichž autorizované osoby identifikovaly významné negativní nebo kumulativní vlivy, byly ze Z2 ÚRP vyloučeny (odůvodnění Z2 ÚRP, odst. 32). Zpracování VVURÚ odpovídá obsahem i strukturou požadavkům přílohy č. 4 stavebního zákona; jde o hodnocení na úrovni koncepce, nikoli na úrovni konkrétních záměrů, a tomu odpovídá i míra podrobnosti použitých podkladů. Vyhodnocení vlivů na lokality soustavy Natura 2000 bylo provedeno v souladu s § 45i zákona č. 114/1992 Sb. jako součást VVURÚ a odpovídá požadavkům čl. 6 směrnice o stanovištích. Problematika krajinného rázu byla posuzována v rámci VVURÚ, a to jak z hlediska navrhovaného souboru akceleračních oblastí jako celku, tak pro jednotlivé oblasti v kartách akceleračních oblastí (viz příloha č. 2 vyhodnocení vlivů). Vliv na krajinný ráz byl jedním z důvodů, proč bylo 16 původně uvažovaných akceleračních oblastí z návrhu zcela vypuštěno, a u 48 ze zbývajících 80 oblastí pro VTE byl snížen limit maximální výšky větrných elektráren.

Poř. č.	Připomínkové místo	Číslo jednací	Článek	AO	Připomínka	Vyhodnocení
					dramatičtějšímu zhoršeni kvality života a zároveň i znehodnocení hodnot státního majetku i osobního majetku obyvatel. Z výše uvedených důvodů, žádám o vyjmutí lokality AOV25 – název: Zahrádka, vymezení: na území plzeňský kraj, na území obci: Nekmíř, Kunějovice, Všeruby, Horní Bělá, Zahrádka, ze seznamu akceleračních oblasti pro rozvoj výroby energie z větrné energie (uvedeno v 1.1.b.2., článek 99ci). Viz. mapa	Záměry v akcelerační oblasti podléhají posouzení vlivů dle § 11 ZOZE v rámci jednotného environmentálního stanoviska; Konkrétní záměry se nadále povolují v souladu se stavebním zákonem za podmínek stanovených v územním opatření.
1678.	Bc. Skopalová Eva	MMR-35912-2026-81	99bc	AOS3	**PŘIPOMÍNKY K:** **I. návrhu Změny č. 2 Územního rozvojového plánu ČR (ÚRP ČR)** **II. Vyhodnocení vlivů návrhu Změny č. 2 ÚRP na udržitelný rozvoj území (SEA)** **III. návrhům jednotlivých územních opatření pro akcelerační oblasti (AO) vymezeným v návrhu Změny č. 2 ÚRP** Tímto podávám připomínku k návrhu vymezení akceleračních oblastí pro větrné elektrárny (VTE). Na základě níže uvedených důvodů nesouhlasím s návrhem změny č. 2 ÚRP ČR, Vyhodnocení vlivů návrhu Změny č. 2 ÚRP na udržitelný rozvoj území (SEA) a návrhům jednotlivých územních opatření pro akcelerační oblasti (AO) vymezeným v návrhu Změny č. 2 ÚRP. Veškeré níže uvedené připomínky se vztahují současně ke všem výše uvedeným projednávaným částem veřejné vyhlášky. **A. Nedostatky návrhu** • návrh není dostatečně odůvodněn a **chybí konkrétní podklady** (zákon č. 500/2004 Sb.) • nebyly dostatečně posouzeny **dopady na životní prostředí** (zákon č. 100/2001 Sb.) • hrozí **narušení krajiny a přírody** (zákon č. 114/1992 Sb.) • návrh **nerespektuje ochranu hodnot území a kvalitu bydlení** (zákon č. 283/2021 Sb.) • nebyly posouzeny jiné **varianty řešení, zejména využití brownfieldů** (opuštěných a již narušených ploch) a návrh tak neodůvodněně zasahuje do volné krajiny • vychází **pouze z expertních odhadů** (počet věží, výkon, rozmístění) • návrh **řeší problémy až dodatečně**, místo aby jim předešel • nejsou dostatečně vyhodnoceny **kumulativní dopady více záměrů v území** **B. Příroda, krajina a životní prostředí** **1. Nedostatečné posouzení vlivů na životní prostředí** • výskyt chráněných druhů (ptáci, netopýři) a zásah do migračních tras (vlk, rys apod.) • narušení prvků ÚSES (biokoridory) • zásadní změna krajiny a její industrializace • dominantní stavby (až cca 250 m vysoké) viditelné na velké vzdálenosti • chybí posouzení nočního osvětlení • nedostatečně řešen kumulativní vliv více větrných elektráren **2. Nedostatečné posouzení vlivů na vodu a klima** • hrozí narušení vsakování vody do půdy a změna odtokových poměrů, • může dojít ke zhoršení schopnosti krajiny zadržovat vodu a riziko vysychání krajiny • chybí posouzení vlivu na mikroklima, • nejsou dostatečně řešeny dopady na vodní režim území. **3. Zemědělská půda** • zábor a znehodnocení kvalitní půdy • možné zásahy do půd I. a II. třídy ochrany (nejcennější půdy)	**Neakceptováno.** Podatelka požaduje vyloučení akcelerační oblasti AOS3 Vrbka z návrhu Změny č. 2 ÚRP a vznáší řadu námitek týkajících se vlivů na přírodu, krajinný ráz, vodní režim, zemědělskou půdu, zdraví obyvatel a bezpečnost, jakož i tvrzeného rozporu s právními předpisy. Změna č. 2 ÚRP byla zpracována na základě řádně provedené odborné přípravy a vyhodnocení vlivů; tvrzené nedostatky se s obsahem dokumentace Z2 ÚRP neslučují. Vymezení akcelerační oblasti proběhlo na základě biologického posouzení konkrétního navrhovaného území podle § 11 odst. 3 resp. 4 ZOZE, jehož výsledky spolu s výsledky vyhodnocení vlivů na životní prostředí (SEA/VVURÚ, Příloha 5 k Z2 ÚRP) byly zapracovány do návrhu Změny č. 2 ÚRP; oblasti, u nichž autorizované osoby identifikovaly významné negativní nebo kumulativní vlivy, byly ze Z2 ÚRP vyloučeny (odůvodnění Z2 ÚRP, odst. 32). Zpracování VVURÚ odpovídá obsahem i strukturou požadavkům přílohy č. 4 stavebního zákona; jde o hodnocení na úrovni koncepce, nikoli na úrovni konkrétních záměrů, a tomu odpovídá i míra podrobnosti použitých podkladů. Problematika krajinného rázu byla posuzována v rámci VVURÚ, a to jak z hlediska navrhovaného souboru akceleračních oblastí jako celku, tak pro jednotlivé oblasti v kartách akceleračních oblastí (viz příloha č. 2 vyhodnocení vlivů). Vliv na krajinný ráz byl jedním z důvodů, proč bylo 16 původně uvažovaných akceleračních oblastí z návrhu zcela vypuštěno, a u 48 ze zbývajících 80 oblastí pro VTE byl snížen limit maximální výšky větrných elektráren. Záměry v akcelerační oblasti podléhají posouzení vlivů dle § 11 ZOZE v rámci jednotného environmentálního stanoviska; Konkrétní záměry se nadále povolují v souladu se stavebním zákonem za podmínek stanovených v územním opatření. Do územního opatření u akcelerační oblasti pro VTE je zapracována podmínka zpracování hlukové studie a minimalizace shadow flicker efektu. Ustanovení obecně závazných právních předpisů týkajících se hlukové zátěže nejsou uplatněním Změny č. 2 ÚRP porušena.

Poř. č.	Připomínkové místo	Číslo jednací	Článek	AO	Připomínka	Vyhodnocení
					• zhutnění půdy a zvýšení eroze a fragmentace pozemků • nejasný stav a poškození meliorací **4. Nedostatečné posouzení vlivů na obyvatele** • hluk a jeho dlouhodobý vliv nejsou dostatečně vyhodnoceny, • není dostatečně řešen stroboskopický efekt, • změna charakteru bydlení, • není dostatečně vysvětlen způsob stanovení vzdálenosti od obytné zástavby, • nebyly dostatečně posouzeny dopady na hodnotu nemovitostí a kvalitu bydlení. **<u>C. Technická a bezpečnostní rizika</u>** **1. Nedostatečnost navržených zmírňujících opatření** • navržená opatření pouze částečně zmírňují dopady, ale neřeší samotný střet, • řada opatření je formulována neurčitě a bez jasné kontroly jejich plnění, • významné problémy jsou odkládány až do navazujících řízení. **2. Technická a bezpečnostní rizika** • odlet ledu z rotorů v zimě, požáry zařízení (obtížně zvládnutelné zásahy) a zásah bleskem, • pád částí konstrukce, únik provozních kapalin, • kontaminace půdy a vody, • šíření požáru do krajiny, • v ČR dosud neexistuje právní ani metodická úprava požární bezpečnosti VTE a nejsou stanoveny konkrétní odstupové vzdálenosti od lesů či obytné zástavby z hlediska požárního rizika, • Ministerstvo dopravy připustilo existenci bezpečnostních rizik spojených s VTE, zejména vizuální distrakce řidičů, stínových efektů, nočního překážkového osvětlení, odletu ledu či havárií a odletu částí konstrukcí. Není jasně stanoveno, kdo **ponese odpovědnost za případné škody na zdraví, majetku a životním prostředí.** **<u>D. Specifikace a střety dané akcelerační oblasti</u>** AO č.: **AOS3** Oblast: **Vrbka** Kraj: Zlínský V rámci projednávání návrhu akcelerační oblasti AO Vrbka ve Zlínský kraj tímto uplatňuji připomínku k navrženému vymezení území a k možným dopadům plánovaného záměru na okolní krajinu, přírodní hodnoty a kvalitu života obyvatel. Navržená akcelerační oblast vykazuje několik významných rizik a možných střetů, které je nutné důkladně posoudit ještě před případným schválením: • konkrétní dopady na místní krajinu a charakter území, zejména narušení krajinného rázu, otevřených pohledů a celkové identity území, • možné střety s ochranou přírody a krajiny, včetně negativních vlivů na biotopy, migrační trasy živočichů a ekologickou stabilitu území, • možné zásahy do života obyvatel a kvality bydlení a snížení rekreační hodnoty krajiny,	

Poř. č.	Připomínkové místo	Číslo jednací	Článek	AO	Připomínka	Vyhodnocení
					• možné kumulativní dopady ve spojení s dalšími plánovanými nebo již existujícími záměry v širším území, • významný vliv na chráněné území Chřiby, které představuje cennou přírodní a krajinářskou oblast s vysokou ekologickou i rekreační hodnotou. Jako turista a milovník přírody zároveň zásadně nesouhlasím s umisťováním rozsáhlých energetických staveb do volné přírody a krajiny s vysokou přírodní a rekreační hodnotou. Domnívám se, že stát i investoři by měli přednostně využívat již zastavěná nebo dříve narušená území, průmyslové areály, brownfieldy, technické objekty či jiné plochy, které již v minulosti zabraly zemědělskou půdu nebo změnily krajinný ráz. Přestavba či úprava takových lokalit by měla výrazně menší negativní dopad na krajinu, přírodu i kvalitu života obyvatel než další zásahy do dosud zachovalého přírodního prostředí. Z výše uvedených důvodů požaduji, aby byly všechny uvedené dopady podrobně a transparentně vyhodnoceny, a to včetně jejich dlouhodobých a kumulativních účinků na krajinu, přírodu i obyvatele dotčeného území. Současně žádám, aby byly zohledněny připomínky místních obyvatel a odborné veřejnosti a aby byla posouzena možnost úpravy či přehodnocení navrženého rozsahu akcelerační oblasti AO Vrbka. Požaduji důsledné přehodnocení navržené akcelerační oblasti a její vyloučení z návrhu změny č. 2 ÚRP. **E. Rozpor se zákony a právními předpisy ČR a EU** Návrh může být v rozporu zejména s: • zákonem č. 500/2004 Sb., správní řád, • zákonem č. 100/2001 Sb., o posuzování vlivů na životní prostředí (EIA), • zákonem č. 114/1992 Sb., o ochraně přírody a krajiny, • zákonem č. 334/1992 Sb., o ochraně zemědělského půdního fondu, • zákonem č. 283/2021 Sb., stavební zákon, • podmínkami směrnice EU RED III (nevhodně zvolená lokalita, nevyřešené dopady) • principem předběžné opatrnosti dle čl. 191 SFEU, • právem na příznivé životní prostředí dle čl. 35 Listiny základních práv a svobod, • právem na ochranu zdraví dle čl. 31 Listiny základních práv a svobod, • právem na ochranu vlastnictví dle čl. 11 Listiny základních práv a svobod. **<u>Závěr</u>** Navržená akcelerační oblast **má zásadní střety s přírodou, krajinou, vodou i kvalitou života obyvatel**. Tyto problémy nejsou řešeny, ale pouze částečně zmírňovány. Návrh nemá dostatečné podklady, neřeší varianty řešení a nedostatečně hodnotí kumulativní dopady. Z uvedených důvodů požaduji **vyloučení uvedené akcelerační oblasti z návrhu změny č. 2 ÚRP.**	
1679.	Šufeislová Lenka	MMR-35913-2026-81	99czzp	AOV94	Věc: **<u>Připomínka k návrhu Změny č. 2 Územního rozvojového plánu ČR (ÚRP ČR)</u>** Podávám připomínku k návrhu vymezení akceleračních oblasti pro větrné elektrárny (VTE) v území: AO č: Moravany kraj Jihomoravský Na základě níže uvedených důvodů **nesouhlasím** s tímto návrhem změny č. 2 ÚRP ČR, který se týká vymezeni akceleračních oblasti pro výrobu energie z obnovitelných zdrojů. Uvádím základní důvody: **1) Nedostatky návrhu** • návrh není dostatečně odůvodněn a **chybí konkrétní podklady** (zákon č. 500/2004 Sb.) • nebyly dostatečně posouzeny **dopady na životní prostředí** (zákon č. 100/2001 Sb.)	**Akceptováno.** Akcelerační oblast AOV94 – Moštěnice byla vypuštěna.

Poř. č.	Připomínkové místo	Číslo jednací	Článek	AO	Připomínka	Vyhodnocení
					• hrozí **narušení krajiny a přírody** (zákon č. 114/1992 Sb.) • návrh **nerespektuje ochranu hodnot území a kvalitu bydlení** (zákon č. 283/2021 Sb.) • nebyly posouzeny jiné **varianty řešeni, zejména využiti brownfieldů** (opuštěných a již narušených ploch) a návrh tak neodůvodněně zasahuje do volné krajiny • vychází **pouze z expertních odhadů** (počet věži, výkon, rozmístěni) • návrh **řeší problémy až dodatečně**, místo aby jim předešel • nejsou dostatečně vyhodnoceny **kumulativní dopady více záměrů v území** **2) Příroda a krajina** • výskyt chráněných druhů (ptáci, netopýři) a zásah do migračních tras (vlk, rys apod.) • narušeni prvků ÚSES (biokoridory) • zásadní změna krajiny a její industrializace • dominantní stavby (až cca 250 m vysoké) viditelné na velké vzdálenosti • chybí posouzeni nočního osvětleni • nedostatečně řešen kumulativní vliv více větrných elektráren **3) Voda a klima** • narušeni vsakováni vody do půdy a změna odtokových poměrů • zhoršeni schopnosti krajiny zadržovat vodu a riziko vysychání krajiny • nedostatečné odstupy od vodních toků (např. 8 m) • chybí posouzení vlivu na mikroklima **4) Zemědělská půda** · zábor a znehodnoceni kvalitní půdy · možné zásahy do půd I. a II. třídy ochrany (nejcennější půdy) · zhutněni půdy a zvýšeni eroze a rozděleni (fragmentace) pozemků · nejasný stav a poškozeni meliorací **5) Dopady na obyvatele** • hluk a jeho dlouhodobý vliv • blikání stínů (stroboskopický efekt) 1 • změna charakteru bydlení • pokles hodnoty nemovitosti • není dostatečně vysvětleno, jak byla stanovena vzdálenost od obytné zástavby 6) **Technická a bezpečnostní rizika** • odlet ledu z rotorů v zimě • zásah bleskem • požáry zařízeni (obtížně zvládnutelné zásahy) • pád části konstrukce • únik provozních kapalin • šíření požáru do krajiny • kontaminace půdy a vody Není jasné, kdo nese **odpovědnost za škody na zdraví a majetku**.	

Poř. č.	Připomínkové místo	Číslo jednací	Článek	AO	Připomínka	Vyhodnocení
					7) Kumulace vlivů • sčítáni hluku, zásahů do krajiny a vizuální zátěže • dopady více elektráren nejsou vyhodnoceny společně • výsledný dopad na životní prostředí i lidi může být výrazně vyšší **8) Rozpor se zákony ČR a EU** • správní řád (zákon č. 500/2004 Sb.) • ochrana přírody (zákon č. 114/1992 Sb.) • EIA (zákon č. 100/2001 Sb.) • ochrana půdy (zákon č. 334/1992 Sb.) • stavební zákon (zákon č. 283/2021 Sb.) • nesplněni podmínek směrnice EU RED III (nevhodně zvolená lokalita, nevyřešené dopady) • návrh může zasahovat do práva na příznivé životní prostředí a ochranu zdraví podle Listiny základních lidských práv a svobod (či. 31, či. 35, či. 11) • porušeni principu předběžné opatrnosti (ČI. 191 SFEU), návrh je předkládán bez dostatečných podkladů a při existenci důvodných pochybnosti o jeho dopadech Navržená oblast **má zásadní střety s přírodou, krajinou, vodou i životem obyvatel. Tyto** problémy nejsou odstraněny, pouze částečně zmirňovány. Návrh nemá dostatečné podklady, neřeší varianty a nehodnotí kumulativní dopady, proto **požaduji vyloučeni akceleračni oblasti z návrhu.**	
1680.	Lučanová Martina	MMR-35914-2026-81	99bc	AOS3	**PŘIPOMÍNKY K:** **I. návrhu Změny č. 2 Územního rozvojového plánu ČR (ÚRP ČR)** **II. Vyhodnocení vlivů návrhu Změny č. 2 ÚRP na udržitelný rozvoj území (SEA)** **III. návrhům jednotlivých územních opatření pro akceleračni oblasti (AO) vymezeným v návrhu Změny č. 2 ÚRP** Tímto podávám připomínku k návrhu vymezení akceleračních oblastí pro větrné elektrárny (VTE). Na základě níže uvedených důvodů nesouhlasím s návrhem změny č. 2 ÚRP ČR, Vyhodnocení vlivů návrhu Změny č. 2 ÚRP na udržitelný rozvoj území (SEA) a návrhům jednotlivých územních opatření pro akceleračni oblasti (AO) vymezeným v návrhu Změny č. 2 ÚRP. Veškeré níže uvedené připomínky se vztahují současně ke všem výše uvedeným projednávaným částem veřejné vyhlášky. **A. Nedostatky návrhu** • návrh není dostatečně odůvodněn a **chybí konkrétní podklady** (zákon č. 500/2004 Sb.) • nebyly dostatečně posouzeny **dopady na životní prostředí** (zákon č. 100/2001 Sb.) • hrozí **narušení krajiny a přírody** (zákon č. 114/1992 Sb.) • návrh **nerespektuje ochranu hodnot území a kvalitu bydlení** (zákon č. 283/2021 Sb.) • nebyly posouzeny jiné **varianty řešení, zejména využití brownfieldů** (opuštěných a již narušených ploch) a návrh tak neodůvodněně zasahuje do volné krajiny • vychází **pouze z expertních odhadů** (počet věží, výkon, rozmístění) • návrh **řeší problémy až dodatečně**, místo aby jim předešel • nejsou dostatečně vyhodnoceny **kumulativní dopady více záměrů v území** **B. Příroda, krajina a životní prostředí** **1. Nedostatečné posouzení vlivů na životní prostředí**	**Neakceptováno.** Podatelka vyjadřuje zásadní nesouhlas s vymezením akcelerační oblasti AOS3 Vrbka a požaduje její vyloučení z návrhu Změny č. 2 ÚRP. Poukazuje na negativní dopady na krajinný ráz, přírodní ekosystémy oblasti Chřiby včetně migračních koridorů ptáků a netopýrů, snížení rekreační a turistické atraktivity území, riziko kumulace negativních vlivů a tvrzený rozpor s právem ČR i s právem EU. Akcelerační oblast AOS3 Vrbka prošla procesem posuzování, jehož výsledky opodstatňují její zachování v návrhu Z2 ÚRP. Vymezení akcelerační oblasti proběhlo na základě biologického posouzení konkrétního navrhovaného území podle § 11 odst. 3 resp. 4 ZOZE, jehož výsledky spolu s výsledky vyhodnocení vlivů na životní prostředí (SEA/VVURÚ, Příloha 5 k Z2 ÚRP) byly zapracovány do návrhu Změny č. 2 ÚRP; oblasti, u nichž autorizované osoby identifikovaly významné negativní nebo kumulativní vlivy, byly ze Z2 ÚRP vyloučeny (odůvodnění Z2 ÚRP, odst. 32). Zpracování VVURÚ odpovídá obsahem i strukturou požadavkům přílohy č. 4 stavebního zákona; jde o hodnocení na úrovni koncepce, nikoli na úrovni konkrétních záměrů, a tomu odpovídá i míra podrobnosti použitých podkladů. Problematika krajinného rázu byla posuzována v rámci VVURÚ, a to jak z hlediska navrhovaného souboru akceleračních oblastí jako celku, tak pro jednotlivé

Poř. č.	Připomínkové místo	Číslo jednací	Článek	AO	Připomínka	Vyhodnocení
					• výskyt chráněných druhů (ptáci, netopýři) a zásah do migračních tras (vlk, rys apod.) • narušení prvků ÚSES (biokoridory) • zásadní změna krajiny a její industrializace • dominantní stavby (až cca 250 m vysoké) viditelné na velké vzdálenosti • chybí posouzení nočního osvětlení • nedostatečně řešen kumulativní vliv více větrných elektráren **2. Nedostatečné posouzení vlivů na vodu a klima** • hrozí narušení vsakování vody do půdy a změna odtokových poměrů, • může dojít ke zhoršení schopnosti krajiny zadržovat vodu a riziko vysychání krajiny • chybí posouzení vlivu na mikroklima, • nejsou dostatečně řešeny dopady na vodní režim území. **3. Zemědělská půda** • zábor a znehodnocení kvalitní půdy • možné zásahy do půd I. a II. třídy ochrany (nejcennější půdy) • zhutnění půdy a zvýšení eroze a fragmentace pozemků • nejasný stav a poškození meliorací **4. Nedostatečné posouzení vlivů na obyvatele** • hluk a jeho dlouhodobý vliv nejsou dostatečně vyhodnoceny, • není dostatečně řešen stroboskopický efekt, • změna charakteru bydlení, • není dostatečně vysvětlen způsob stanovení vzdálenosti od obytné zástavby, • nebyly dostatečně posouzeny dopady na hodnotu nemovitostí a kvalitu bydlení. **<u>C. Technická a bezpečnostní rizika</u>** **1. Nedostatečnost navržených zmírňujících opatření** • navržená opatření pouze částečně zmírňují dopady, ale neřeší samotný střet, • řada opatření je formulována neurčitě a bez jasné kontroly jejich plnění, • významné problémy jsou odkládány až do navazujících řízení. **2. Technická a bezpečnostní rizika** • odlet ledu z rotorů v zimě, požáry zařízení (obtížně zvládnutelné zásahy) a zásah bleskem, • pád částí konstrukce, únik provozních kapalin, • kontaminace půdy a vody, • šíření požáru do krajiny, • v ČR dosud neexistuje právní ani metodická úprava požární bezpečnosti VTE a nejsou stanoveny konkrétní odstupové vzdálenosti od lesů či obytné zástavby z hlediska požárního rizika, • Ministerstvo dopravy připustilo existenci bezpečnostních rizik spojených s VTE, zejména vizuální distrakce řidičů, stínových efektů, nočního překážkového osvětlení, odletu ledu či havárií a odletu částí konstrukcí.	1	oblasti v kartách akceleračních oblastí (viz příloha č. 2 vyhodnocení vlivů). Vliv na krajinný ráz byl jedním z důvodů, proč bylo 16 původně uvažovaných akceleračních oblastí z návrhu zcela vypuštěno, a u 48 ze zbývajících 80 oblastí pro VTE byl snížen limit maximální výšky větrných elektráren. Záměry v akcelerační oblasti podléhají posouzení vlivů dle § 11 ZOZE v rámci jednotného environmentálního stanoviska; Konkrétní záměry se nadále povolují v souladu se stavebním zákonem za podmínek stanovených v územním opatření. Do územního opatření u akcelerační oblasti pro VTE je zapracována podmínka zpracování hlukové studie a minimalizace shadow flicker efektu. Ustanovení obecně závazných právních předpisů týkajících se hlukové zátěže nejsou uplatněním Změny č. 2 ÚRP porušena.

Poř. č.	Připomínkové místo	Číslo jednací	Článek	AO	Připomínka	Vyhodnocení
					Není jasně stanoveno, kdo **ponese odpovědnost za případné škody na zdraví, majetku a životním prostředí.** **<u>D. Specifikace a střety dané akcelerační oblasti</u>** AO č.: **AOS3** Oblast: **Vrbka** Kraj: Zlínský V rámci projednávání návrhu akcelerační oblasti AO Vrbka ve Zlínský kraj podávám zásadní nesouhlas s plánovanou výstavbou větrných elektráren v této lokalitě a zároveň uplatňuji připomínky k navrženému vymezení území. Domnívám se, že realizace obdobného záměru by měla závažné negativní důsledky pro krajinu, přírodní prostředí i obyvatele dotčeného regionu. Navržené území představuje významnou hodnotu z hlediska krajinného rázu, rekreace i ochrany přírody. Umisťování rozsáhlých větrných elektráren do dosud relativně zachovalé krajiny považuji za nevhodné a dlouhodobě poškozující charakter území. Výstavba vysokých průmyslových staveb by vedla k narušení panoramatických pohledů, estetické hodnoty krajiny i celkové identity oblasti. Současně existují vážné obavy z negativních dopadů na přírodní ekosystémy, zejména na volně žijící živočichy, migrační koridory ptáků a netopýrů či stabilitu místních biotopů. Dotčené území navíc navazuje na cennou oblast Chřiby, která má vysoký význam z hlediska ochrany přírody, turistiky i rekreačního 2 využití. Jakýkoliv rozsáhlejší zásah do této krajiny může vést k nevratnému poškození jejího přírodního charakteru. Za problematické považuji také možné dopady na kvalitu života obyvatel okolních obcí. Větrné elektrárny mohou přinášet zvýšenou hlukovou zátěž, světelné efekty, narušení klidového charakteru venkovského prostředí i snížení atraktivity území pro bydlení a rekreaci. Nelze opomenout ani možné znehodnocení krajiny z pohledu cestovního ruchu a volnočasových aktivit. Dále upozorňuji na riziko kumulace negativních vlivů s dalšími připravovanými nebo již existujícími projekty v širším okolí. Jednotlivé zásahy nelze posuzovat izolovaně, ale je nutné hodnotit jejich společný dlouhodobý dopad na krajinu, přírodu i obyvatele regionu. Jsem přesvědčen, že rozvoj obnovitelných zdrojů energie by měl být přednostně směřován do již urbanizovaných nebo dříve narušených lokalit, například do průmyslových areálů, brownfieldů, podél dopravní infrastruktury či na technické objekty. Zachovalá krajina a přírodně hodnotná území by měla být chráněna před další industrializací. Z uvedených důvodů požaduji důkladné a transparentní přehodnocení návrhu akcelerační oblasti AO Vrbka, včetně podrobného posouzení všech environmentálních, krajinářských a sociálních dopadů. Současně žádám, aby byly plně zohledněny připomínky místních obyvatel, odborníků i dotčených spolků a aby byla zvážena možnost úplného vypuštění této lokality z návrhu změny č. 2 ÚRP. Požaduji důsledné přehodnocení navržené akcelerační oblasti a její vyloučení z návrhu změny č. 2 ÚRP. **E. Rozpor se zákony a právními předpisy ČR a EU** Návrh může být v rozporu zejména s: • zákonem č. 500/2004 Sb., správní řád, • zákonem č. 100/2001 Sb., o posuzování vlivů na životní prostředí (EIA), • zákonem č. 114/1992 Sb., o ochraně přírody a krajiny, • zákonem č. 334/1992 Sb., o ochraně zemědělského půdního fondu, • zákonem č. 283/2021 Sb., stavební zákon, • podmínkami směrnice EU RED III (nevhodně zvolená lokalita, nevyřešené dopady) • principem předběžné opatrnosti dle čl. 191 SFEU,	

Poř. č.	Připomínkové místo	Číslo jednací	Článek	AO	Připomínka	Vyhodnocení
					• právem na příznivé životní prostředí dle čl. 35 Listiny základních práv a svobod, • právem na ochranu zdraví dle čl. 31 Listiny základních práv a svobod, • právem na ochranu vlastnictví dle čl. 11 Listiny základních práv a svobod. **<u>Závěr</u>** Navržená akcelerační oblast **má zásadní střety s přírodou, krajinou, vodou i kvalitou života obyvatel**. Tyto problémy nejsou řešeny, ale pouze částečně zmírňovány. Návrh nemá dostatečné podklady, neřeší varianty řešení a nedostatečně hodnotí kumulativní dopady. Z uvedených důvodů požaduji **vyloučení uvedené akcelerační oblasti z návrhu změny č. 2 ÚRP.**	
1681.	Machová Kateřina, Matesová Žaneta, Mates Jiří, Machová Nicol	MMR-35916-2026-81	I.1.b.2.	VTE	**Věc:** **NÁMITKA k návrhu Aktualizace č. 2 Územního rozvojového plánu – vymezení akceleračních zón pro větrnou energii (OZE)** Podatel: Kateřina Machová Lokalita: k. ú. Kakovice u Mirovic , obec Mirovice. Jako trvale žijící občan přímo dotčený navrhovaným vymezením akceleračních zón v lokalitě Mirovice/Mišovice vrch Křemenec podávám tímto námitku proti zařazení širšího okolí vrchu Křemenec a přilehlých ploch (katastry Kakovice u Mirovic, Mirovice, Slavkovice, Pohoří, Mišovice) do režimu akceleračních zón. **Žádám o úplné vyjmutí této lokality z návrhu na základě následujících zásadních technických, geologických a právních faktů:** **I. Seismická aktivita a tektonická nestabilita (Rozpor s § 146 SZ)** Lokalita se nachází v aktivní mirovické metamorfované ostrovní zóně, protkané hlubinnými zlomy (vazba na jáchymovský zlom). **1. Recentní seismické události:** Dle dat GFÚ AV ČR došlo v oblasti k anomálním otřesům: 7. 3. 2024 (M 3,9, hloubka 23 km) a 24. 4. 2025 (M 3,1, hloubka 24 km). Ohniska potvrzují trvalou aktivitu hlubinných struktur. **2. Dynamické zatížení:** Instalace VTE (výška cca 250 m, hmotnost v řádu tisíců tun) v místě aktivních zlomů představuje nepřípustné riziko. Působení dynamických sil v tektonicky narušeném prostředí je v přímém rozporu s § 146 zákona č. 283/2021 Sb. (stavební zákon), který vyžaduje mechanickou odolnost a stabilitu staveb s ohledem na seismické účinky. **Zásadně rozporuji vhodnost lokality z důvodu prokázané seismické nestability. Oblast leží na hlubinných zlomech Středočeského plutonického komplexu, které přešly do aktivní fáze:** Událost 7. 3. 2024: Zemětřesení o síle 3,9 Mw (zdroj: GFÚ AV ČR), hypocentrum v hloubce 18–22 km u Mirotic. Jednalo se o nejsilnější vnitrozemské zemětřesení v ČR za několik desetiletí. Událost 24. 4. 2025: Následný otřes o síle 3,1 Mw v hloubce 24 km (epicentr 49,422° s. š., 14,043° v. d.). Riziko: Instalace větrných elektráren (VTE) o vysoké celkové hmotnosti a dynamickém zatížení na tyto aktivní struktury představuje riziko indukované seismicity. Trvalé vibrace základových konstrukcí mohou působit jako spouštěč napětí v geologických zlomech, což je v rozporu s principem bezpečnosti staveb dle § 145 stavebního zákona. **II. Kritická hydrogeologická saturace a přenos vibrací** (Rozpor s § 27 VodZ) Dle hydrogeologické mapy ČR (list 22-42 Mirovice) vykazuje podloží v Kakovicích extrémně vysokou hladinu podzemní vody (1,0–2,0 m pod terénem) v puklinovém kolektoru.	**Neakceptováno.** Připomínka požaduje vyjmutí lokality AOV44 Litochovice z návrhu Změny č. 2 ÚRP s odkazem na seismickou nestabilitu podloží, mělkou hladinu podzemní vody, historické poddolování, riziko kontaminace prostředí, ohrožení chráněných druhů ptáků, zdravotní dopady hluku a stroboskopického efektu a procesní námitky. Změna č. 2 ÚRP je nástrojem územního plánování na celostátní úrovni; vymezení akcelerační oblasti nezakládá přímé povolení konkrétního záměru a nenahrazuje povolování jednotlivých staveb, v jehož rámci budou muset být respektovány veškeré požadavky zvláštních právních předpisů, včetně předpisů stavebního, vodního a horního práva. Vymezení akcelerační oblasti proběhlo na základě biologického posouzení konkrétního navrhovaného území podle § 11 odst. 3 resp. 4 ZOZE, jehož výsledky spolu s výsledky vyhodnocení vlivů na životní prostředí (SEA/VVURÚ, Příloha 5 k Z2 ÚRP) byly zapracovány do návrhu Změny č. 2 ÚRP; oblasti, u nichž autorizované osoby identifikovaly významné negativní nebo kumulativní vlivy, byly ze Z2 ÚRP vyloučeny (odůvodnění Z2 ÚRP, odst. 32). Zpracování VVURÚ odpovídá obsahem i strukturou požadavkům přílohy č. 4 stavebního zákona; jde o hodnocení na úrovni koncepce, nikoli na úrovni konkrétních záměrů, a tomu odpovídá i míra podrobnosti použitých podkladů. Záměry v akcelerační oblasti podléhají posouzení vlivů dle § 11 ZOZE v rámci jednotného environmentálního stanoviska; Konkrétní záměry se nadále povolují v souladu se stavebním zákonem za podmínek stanovených v územním opatření. Do územního opatření u akcelerační oblasti pro VTE je zapracována podmínka zpracování hlukové studie a minimalizace shadow flicker efektu. Ustanovení obecně závazných právních předpisů týkajících se hlukové zátěže nejsou uplatněním Změny č. 2 ÚRP porušena. Celostátní územní plánování je výkonem státní správy a jeho výstupy nepodléhají schválení orgány územní

Poř. č.	Připomínkové místo	Číslo jednací	Článek	AO	Připomínka	Vyhodnocení
					1. **Voda jako vodič** infrazvuku: Saturace pórů a drcených zón vodou zásadně mění akustické vlastnosti podloží. Voda funguje jako vodič strukturního hluku a infrazvuku, který je nízkoútlumově přenášen přímo k základům obytných staveb. Standardní hlukové studie posuzující pouze šíření vzduchem jsou v tomto prostředí nerelevantní a zavádějící. 2. **Ochrana vod**: Výstavba masivních základů v takto mělce zvodnělém a zlomovém terénu hrozí protnutím hydrogeologických cest a nevratnou kontaminací zdrojů pitné vody, což porušuje § 3 a § 27 zákona č. 254/2001 Sb. (vodní zákon). **III. Historické poddolování a ložiska sedimentů** (Lokalita Slomínek / Mirovice) Lokalita vykazuje nehomogenní stabilitu vlivem historické a plánované těžební činnosti: 1. **Slomínek**: Existence starých důlních děl a vytěžených prostor v bezprostřední blízkosti vytváří riziko nepředvídatelných terénních deformací při dlouhodobém působení vibrací z VTE (rozpor s § 44 zákona č. 44/1988 Sb., horní zákon). 2. **Ložisko Kakovice – Nerestce**: Odkazuji na geologický průzkum pro záměr těžby cihlářské hlíny (EIA JHC352, Šimek & Nesrovnal 1995, Zeman 2007). Přítomnost těchto mocných, vodou nasycených sedimentárních vrstev potvrzuje riziko liquefakce (zkapalnění) podloží při seismické aktivitě či dynamickém buzení turbínami. **IV. Kontaminace zemědělského půdního fondu a pastvin** Vzhledem k vysoké hladině podzemní vody hrozí při výstavbě i provozu (únik provozních kapalin, otěr mikroplastů/epoxidů z listů) okamžitý průsak kontaminantů do okolních pastvin a polí, což je v rozporu se zákonem č. 334/1992 Sb., o ochraně ZPF. **. Ornitologie a environmentální hazard (SF6, BPA, Mikroplasty)** *** Ptačí koridor**: Dle Mapy citlivosti ČSO 2025 jde o migrační koridor druhů jako včelojed lesní a luňák červený. 111 * Technologické emise: Použití skleníkového plynu SF6 odporuje Nařízení EU 2024/573. Eroze náběžných hran listů uvolňuje mikroplasty a Bisfenol A (BPA), které ve zvodnělém terénu přímo kontaminují zdroje pitné vody, pole a pastviny. **V. Procesní námitka k nelegitimitě referenda a "volební turistice"** Referendum v Mišovicích (10/2025) vykazuje znaky účelovosti z důvodu náhlého nárůstu obyvatel k trvalému pobytu bezprostředně před hlasováním. Výsledek o 4 hlasy. Dále ignoroval nová data o seismicitě. Kde nebylo dostatečně informováno o tektonicky aktivním podloží. **Vymezení zóny na takto pochybném podkladu odporuje principu dobré správy.** V sousedním Milíně (referendum 24. 4. 2026) se občané drtivě vyslovili proti. Což narušuje plán parku. A vykazuje více negativní postoj obyvatelstva v celé oblasti. **VI. Biologická rizika pro chov hospodářských zvířat** Odkazuji na odborné studie (např. Alves-Pereira & Castelo Branco) a zdokumentované případy z Portugalska, kde dlouhodobé působení infrazvuku a nízkofrekvenčního hluku (LFN) z větrných turbín vedlo u hospodářských zvířat (zejména hříbat) k rozvoji vibroakustické nemoci (VAD). Tato nemoc způsobuje patologické ztluštění systémových tkání (perikardu) a deformace pohybového aparátu. * Dopad na Kakovice: Vzhledem k tomu, že se v okolí Kakovic nacházejí aktivní pastviny a chovy zvířat, hrozí jejich nevratné poškození a znehodnocení chovů v důsledku šíření vibrací nasyceným podložím, které emise LFN v dané lokalitě prokazatelně zesiluje. **VII. Riziko úniku skleníkového plynu SF6 (Fluorid sírový)**	samosprávy; ústavou zaručená práva obcí na samosprávu ve vlastních záležitostech tím nejsou dotčena. Akcelerační oblast AOV44 – Litochovice byla na základě výsledků biologického posouzení a připomínek dotčených orgánů zmenšena.

Poř. č.	Připomínkové místo	Číslo jednací	Článek	AO	Připomínka	Vyhodnocení
					Větrné elektrárny využívají v zapouzdřených rozvodnách a transformátorech plyn SF6, což je nejsilnější známý skleníkový plyn na světě (má 23 500× vyšší potenciál globálního oteplování než CO_2). *** Riziko pro podzemní vody**: V případě havárie, mechanické poruchy stožáru v důsledku seismického otřesu (viz bod I.) nebo netěsnosti hrozí únik tohoto plynu. Vzhledem k mělkým zvodním v Kakovicích (1–2 m) a přítomnosti tektonických zlomů představuje jakákoliv technologie využívající SF6 v této lokalitě nepřípustné riziko kontaminace a narušení environmentální bezpečnosti, což je v rozporu se strategií snižování emisí F-plynů v EU. **VIII. Kumulativní dopady na veřejné zdraví v údolní lokalitě** Lokalita Kakovic se nachází v geomorfologicky uzavřeném údolí, což v kombinaci s výše popsanou saturací podloží vodou zásadně modifikuje šíření fyzikálních emisí VTE: **1. Vibroakustická nemoc (VAD) a kardiovaskulární rizika:** Nízkofrekvenční hluk a infrazvuk přenášený „vodním mostem“ v podloží přímo k základům obytných budov představuje kritické riziko pro citlivé skupiny obyvatel, zejména děti a osoby s kardiovaskulárním onemocněním (kardiaky). Chronické vystavení těmto vibracím vede k patologickým změnám tkání, zejména osrdečníku (perikardu) a cévní stěny. Uzavřené údolí navíc brání přirozenému rozptylu a vytváří efekt rezonanční komory. Již nyní mám 5let chronické srdeční selhání takové negativní vlivy pro mně budou mít fatální následky. **2. Poruchy spánkového cyklu (Světelné emise):** Instalace VTE o výšce 250 m vyžaduje intenzivní zábleskové letecké značení. V úzkém údolí Kakovic, které je dosud bez světelného smogu, dojde k tzv. efektu stroboskopického stínu a nočnímu narušení cirkadiánního rytmu obyvatel. To vede k chronické nespavosti a souvisejícím psychickým poruchám. **3. Nepřípustnost zrychleného řízení:** Vzhledem k unikátní kombinaci uzavřeného údolí a zvodnělého podloží, které emise VTE prokazatelně zesiluje, nelze uplatnit obecné hlukové a zdravotní limity. Tato lokalita vyžaduje individuální posouzení vlivu na veřejné zdraví (HIA), což je neslučitelné s režimem akceleračních zón. **IX. Destrukce lokální biodiverzity a vznik „mrtvých zón“** Lokalita Mirovicka a údolí Kakovic tvoří významný biokoridor pro stěhovavé ptactvo a místní populace netopýrů. 1. **Vysoká mortalita opylovačů**: Provoz moderních VTE způsobuje masivní úhyn hmyzu (včetně včelstev a divokých opylovačů), což vede k narušení potravního řetězce a vzniku tzv. mrtvých zón v okolí turbín. Tento úbytek přímo ohrožuje zemědělskou produkci a biodiverzitu v okolí Kakovic. *** Akustický trychtýř**: Turbíny umístěné na vyvýšeném reliéfu (Křemenec) vysílají hluk a infrazvuk do otevřeného prostoru. Údolí Kakovic pod nimi funguje jako rezonanční těleso, kde se zvukové vlny odrážejí od protilehlých svahů. Tím dochází k zesílení hlukové zátěže oproti rovinatému terénu. * **Stroboskopický efekt:** Jelikož budou turbíny na vrcholu západně/jihozápadně od nás, budou v odpoledních a večerních hodinách „házet“ dlouhé rotující stíny přímo dolů do údolí na naše domy. ## Doplnění k bodu II a VII (Voda a SF6) *** Gravitační riziko:** Vzhledem k tomu, že Křemenec je hydrogeologicky nadřazen údolí Kakovic, jakýkoliv únik technologických kapalin nebo plynů (SF6, oleje) a vyplavování nečistot ze základů bude přirozeně stékat po zlomových liniích a zvodních přímo do našich studní a na naše pastviny v údolí. **„Výškové umístění VTE na Křemenci nad obytnou zónou v údolí Kakovic znásobuje dosah negativních emisí (infrazvuk, stín, riziko kontaminace spodních vod) v důsledku přirozené geomorfologie terénu.“** K námitce se dále připojují obyvatelé a vlastníci nemovitostí v Kakovicích:	

Poř. č.	Připomínkové místo	Číslo jednací	Článek	AO	Připomínka	Vyhodnocení
					Žaneta Matesová, Jiří Mates, Nicol Machová	
1682.	Honková Radka	MMR-35917-2026-81	99czzi	AOV85, AOV103	**VĚC: Připomínky k návrhu Změny č. 2 Územního rozvojového plánu ČR- vymezeni akcelerační oblasti AOV103 Jestřebí, Olomoucký kraj** Znění připomínek: 1. Nesouhlasím s vymezením akcelerační oblasti AOV85 Nový Dvůr. 2. Nesouhlasím se zněním podmínek a zmírňujících opatření pro povolení, provedení nebo užívání záměru OZE. 3. Nesouhlasím s zněním návrhu, jelikož nebyly dostatečně vyhodnoceny všechny potenciální dopady. --- Odůvodnění připomínek: 1. Podle zákonů České republiky, je možné umístit větrnou elektrárnu i bez vymezení akcelerační oblasti. Tento dokument na základě chybných informací stanovuje podmínky, které jsou pro zmírnění dopadů větrné elektrárny v této oblasti buď nedostatečné nebo nevhodně stanovené. Z tohoto důvodu nesouhlasím s vymezením akcelerační zóny AOV85 Nový Dvůr. AOV85 Nový Dvůr se dle mapy průměrného větru (zveřejněné na http://vitr.ufa.cas.cz/male-vte/) nachází v oblasti, kde průměrná rychlost větru je 3,08 m/s. Výroba elektřiny ve větrných elektrárnách je na rychlosti větru přímo závislá. Elektrárny obvykle začínají vyrábět při rychlosti 3 – 4 m/s, jmenovitého výkonu dosahují při rychlosti 10 – 15 m/s a při rychlosti 25 m/s se z důvodu bezpečnosti vypínají. Z toho je jasné, že oblast pro výrobu elektrické energie pomocí větrných elektráren není vhodné, jelikož zde fouká opravdu málo. Vymezená lokalita má rozlohu 2,7 km^2. A to v podobě, kdy nerespektuje ochranné pásmo nemovité kulturní památky. Kdy lokalita nerespektuje chráněné ložiskové území pro těžbu štěrkopísků. Kdy není respektováno zastavěné území obce, které bylo vymezené v územním plánu pro bydlení a aktuálně se zde nacházejí budovy využívané k trvalému bydlení. Při uvedení akcelerační oblasti do souladu s podmínkami, které sama vymezuje, její výměra nebude dosahovat minimální výměry, která je nutná, pro vymezení v územním rozvojovém plánu. 2. Opatření obecné povahy pro akcelerační oblast AOV85 Nový Dvůr vymezuje podmínky zmírňující opatření pro povolení a provedení záměrů OZE, které jsou nedostatečné nebo vymezené na základě chybných podkladů a závěrů.	**Akceptováno jinak.** Akcelerační oblast AOV85 – Nový Dvůr byla vypuštěna. Akcelerační oblast AOV103 – Jestřebí byla vypuštěna Připomínce bylo vyhověno jinak, než bylo navrhováno.

Příloha č. 5i – Vyhodnocení připomínek obcí a veřejnosti

Poř. č.	Připomínkové místo	Číslo jednací	Článek	AO	Připomínka	Vyhodnocení
					a. Podmínka 3.1.a) Přestože se části pozemků ve vymezované oblasti ve způsobu ochrany nemovitosti nachází oficiálně zapsané ochranné pásmo nemovité kulturní památky, památková zóny, rezervace, nemovité národní kulturní památky je v odůvodnění dokumentu uvedeno, že se vliv na vizuální působení hory Říp nepředpokládá. S ohledem na reliéf krajiny, kdy viditelnost dosahuje běžně desítek kilometrů, (při vhodných meteorologických podmínkách je vidět osvětlení Vysílače Liblice B – více než 50 km, a kdykoliv jsou vidět dominanty jako Sedlo a chladící věž Spolana Neratovice, které jsou vzdáleny více než 20 km), působí toto odůvodnění absolutně nedostatečně. Zároveň je zde pro eliminaci dopadů navrženo vytvořit kompaktní „hnízdo“ a tato část odůvodnění působí tak, že zpracovatel absolutně nepracoval s místními podmínkami, jelikož by nemohl uvést takové množství nepravdivých informací. Zároveň si dokument v dalších částech odůvodnění odporuje a popisuje důvody, proč není vhodné lokalitu jako takovou vymezit (např. uvádí, že se jedná o pohledově exponovanou lokalitu aj.). Analýza nárůstu viditelnosti, kdy je okolo lokality vymezen kruh o poloměru 5, 10 a 15 km, je tedy s ohledem na místní podmínky chybná. Pro lepší představu o záměru je na konec připomínky umístěna vizualizace záměru. V případě realizace záměru o maximálním využití dle podmínky, by výška VTE dosahovala stejné výšky jako vrchol Hory Říp a to ve vzdálenosti cca 6 km od tohoto vrcholu vzdušnou čarou. Region Podřipsko byl dlouhodobě ochraňován a vyjádření památkové péče, zde bylo zapotřebí, pro každou rekonstrukci rodinného domu. Pro navrhovaný rozvoj by tedy měly platit stejná pravidla, která byla dlouhodobě kladena na občany tohoto regionu. b. Podmínka 3.1.b) V kontextu vymezení akcelerační oblasti s odhadem pro 10 VTE s výškou max. 200 m, která dle předcházející podmínky nemá vliv na horu Říp, je stanovení podmínky za účelem ochrany nemovitých kulturních památek a nepřekročitelné míry vlivu realizovaných úložišť elektřiny s výškou max. 8 m od upraveného terénu absurdní. Tato podmínka nemá dopad na výsledný vliv záměru zejména v kontextu první podmínky 3.1.a). c. Podmínka 3.1.c) V odůvodnění podmínky je celkem přesně popsáno, že lokalita má pohledově exponovaný charakter a vyžaduje obzvláště citlivý přístup. Omezování doplňkových objektů v barvě a rozsahu v kontextu rozsahu hlavního záměru 10 VTE o výšce max. 200 m působí absurdně. Tato podmínka nemá vliv na výsledný vliv záměru zejména v kontextu první podmínky 3.1.a). d. Podmínka 3.1.d) V kontextu vymezení akcelerační oblasti s odhadem pro 10 VTE s výškou max. 200 m, je omezení úpravy do terénu do max. ±5,0 m upraveného terénu absurdní. Tato podmínka nemá dopad na výsledný vliv záměru zejména v kontextu první podmínky 3.1.a). e. Podmínka 3.1.e) Ve vymezené oblasti se rozhodně nenacházejí odvodňovací meliorace. Historicky se zde nacházely zavlažovací systémy, které jsou ale již mnoho let nefunkční. Narušení stávající funkce, tedy rozhodně není v ohrožení a není nutné tuto podmínku vymezit. f. Podmínka 3.1.h) Působí zejména s ohledem na charakter oblasti absurdně. Jedná se o oblast vymezenou jako oblast ohroženou suchem. V oblasti se nenacházejí mokřady, rašeliniště ani prameniště. g. Podmínka 3.1.i) V rámci vymezené akcelerační oblasti se nachází RBC Beřkovice, RBC Vlčí les a RBK630 a LBK100 a LBK102. Oblast je tedy vymezena v rozporu s touto podmínkou.	

Příloha č. 5i – Vyhodnocení připomínek obcí a veřejnosti

Poř. č.	Připomínkové místo	Číslo jednací	Článek	AO	Připomínka	Vyhodnocení
					h. Podmínka 3.1.j) V odůvodnění podmínky jsou uvedeni druhy ptáků, jejichž výskyt byl prokázán a to: krkavec velký (Corvus corax), luňák červený (Milvus milvus), káně lesní (Buteo buteo), moták pochop (Circus aeruginosus), moták lužní (Circus pygargus), moták pilich (Circus cyaneus), volavka popelavá (Ardea cinerea), krutihlav obecný (Jynx torquilla), vlha pestrá (Merops apiaster), ťuhýk obecný (Lanius collurio) a žluva hajní (Oriolus oriolus), přesto jejich výčet není kompletní. Vyskytují se zde i jiné druhy například dudek chocholatý (upupa epops), datel černý (dryocopus martius), vlaštovka obecná (Hirundo rustica), kalous ušatý (Asio otus), a jiné z nichž mnoho jich je na seznamu zvláště chráněných druhů. Vliv plánované oblasti není vyhodnocen. V odůvodnění Změny č. 2 územního rozvojového plánu je uvedeno, že vliv ke kompenzován v rámci vymezených podmínek, ale zde je uvedeno, že bude vhodně voleno technické řešení. Jedná se o oblast s hojným výskytem netopýrů a ptáků, jedinou vhodnou kompenzací je zachování volné krajiny. Zároveň AOV85 Nový Dvůr zasahuje do oblasti extrémního a vysokého rizika střetu s ptáky, kterou vydala Česká společnost ornitologická, jako mapu citlivosti ptáků vůči výstavbě větrných elektráren VTE, kde jsou zohledněny odborné podklady a vyhodnocen dopad záměrů. i. Podmínka 3.1.k) Samotné vymezení oblasti, kdy v zadání Změny č. 2 územního rozvojového plánu je uvedeno, že oblasti se mají vymezovat 0,5 km od zastavěného území a AOV85 zasahuje až na cca 150 m od hranice zastavěného území je patrné, že vymezení oblasti je chybné. S ohledem na to neznalost zastavěného území v místě se dá předpokládat, že hluková studie bude vypracována také chybně. Oblast aktuálně není zatížena hlukem ani z dopravy ani jiným, jakákoliv zátěž bude tedy zhoršovat kvalitu bydlení v místě. Na veřejném projednání bylo sděleno, že zpracovatelé dokumentace vycházeli z katastru nemovitostí. Zastavěné území je vymezováno v územním plánu. Při kontrole tohoto územně plánovacího dokumentu by bylo zpracovateli jasné, že se zde nacházejí zastavěná území funkčního využití bydlení. Konkrétně se jedná o objekty č.p. [redacted] a č.p. [redacted] Při důkladné kontrole katastru nemovitostí by zpracovatel měl zjistit, že v těchto objektech mají občani trvalé bydliště. [redacted] V podmínce je povinnost zpracovat studii působení stroboskopického efektu na obytnou zástavbu s vymezením VTE. Jelikož je chybně vyhodnoceno zastavěné území, respektive vymezená oblast odporuje samotnému zadání a nebere v potaz další zastavěná území v obci dá se předpokládat, že studie bude zpracována chybně. k. Podmínka 3.1.m) a n) Podmínky se týkají osvětlení. Jelikož se jedná o volnou krajinu s výskytem většího množství bezobratlých, žádám o úpravu podmínky tak, aby bylo využito světlo červené a případně světla v teplých barvách a v souladu s Metodickým pokynem k předcházení a snižování světelného znečištění vydaným MŽP včetně hodnocení vlivů světelného znečištění na volně žijící živočichy a ekosystémy taktéž vydané MŽP. l. Podmínka 3.1.o) Podmínka působí zavádějícím dojmem. V rámci oblasti je tedy vymezena další oblast, pro kterou se podmínky nevztahují? Jedná se o oblast volné krajiny a podmínky pro zmírnění dopadů by měly být vymezeny pro celou oblast. m. Podmínka 3.1.p) Podmínka minimální vzdálenosti 120 m od osy elektrického vedení v konečném důsledku bude mít neblahý vliv na celistvost volné krajiny a její další fragmentaci.	

Poř. č.	Připomínkové místo	Číslo jednací	Článek	AO	Připomínka	Vyhodnocení
					n. Podmínka 3.1.q) Vymezená oblast by tedy neměla být zahrnuta do oblasti AOV85, jelikož její vymezení je nyní zavádějící a účelové. o. Podmínky 3.1.r). Podmínky jsou stanoveny pro eliminaci vlivů na významný krajinný prvek les. Lesních porostů je v oblasti málo. Přesto je oblast VKP a ÚSES, s výskytem původních dubových lesů a je zde uvedena podmínka, která si sama sobě odporuje – v těchto plochách je možné umístění VTE a kácení je zde omezeno pouze dobou tj. mimo březen – červenec. Přestože se jedná o druhově bohatá společenstva původních teplomilných dubových lesů, je zde umožněna jejich likvidace za účelem výstavby VTE a doplňkové dopravní a technické infrastruktury. p. Podmínka 3.2.b) Podmínka je nedostatečná. Již výčet zájmových druhů nebyl proveden správně, nedává smysl odpuzovat jen část zvláště chráněných živočichů vyskytujících se v oblasti. q. Podmínka 3.2.c) Jedná se o území s výskytem zvláště chráněných druhů, území hodnotné a pohledově exponované. Považuji za nutné stanovit hranici, kdy již záměr bude mít natolik negativní vliv, že ho bude třeba odstranit a krajinu navrátit do původního stavu. 3. Akcelerační oblast je umístěna v lokalitě ohrožené suchem dle Plánu pro zvládání sucha a nedostatku vody v ohroženém území. Není vyhodnoceno, jakým způsobem by mohl záměr působit na podzemní vody, a to především s ohledem na to, že je umístěn v těsné blízkosti zastavěných území, které jsou závislé na individuálních zdrojích pitné vody, bez možnosti připojení na centrální systém zásobování vodou. V příloze hodnocení karet AOV85 Nový Dvůr je chybně mapa viditelnosti, která neodpovídá místní skutečnosti (viz. odůvodnění připomínky 2.a). Za tímto textem je připojena vizualizace vytvořená pomocí AI do skutečné fotky. Tento pohled by se naskytl návštěvníkovi Mělnického zámku při pohledu na České středohoří. Je zde také popsáno, že VTE jsou zakládány v malé hloubce 2-4 m pod terénem, s ohledem na jejich výšku je toto tvrzení velmi nejisté a nepodložené výpočtem místních podmínek, zejména protože velká část oblasti je vymezena v hlubokých půdách I. bonity.	

Poř. č.	Připomínkové místo	Číslo jednací	Článek	AO	Připomínka	Vyhodnocení
						
1683.	Vojtoková Zuzana	MMR-35918-2026-81	99czzx	AOV103	**VĚC: Připomínky k návrhu Změny č. 2 Územního rozvojového plánu ČR- vymezeni akcelerační oblasti AOV103 Jestřebí, Olomoucký kraj** Na základě zveřejněné veřejné vyhlášky č.j. MMR-25750/2026-81 ze dne 14.4.2026 tímto uplatňuji podle § 97 odst.1 zákona Č.283/2021 Sb., stavební zákon, v platném znění, připomínky k návrhu Změny Č.2 Územního rozvojového plánu ČR, týkající se vymezení akcelerační oblasti AOV103 Jestřebí. **I. Žádost o vyloučení oblasti** Na základě níže uvedených důvodů **nesouhlasím** s tímto návrhem Změny Č.2 Územního rozvojového plánu ČR a **požaduji vyloučení akcelerační oblasti AOV103 Jestřebí z návrhu Změny č. 2 Územního rozvojového plánu ČR**. Mám za to, že vymezeni této oblasti je v přímém rozporu se zájmy ochrany přírody, krajiny, zemědělského půdního fondu a ochrany zdraví a práv obyvatel dotčených obci Jestřebí a Pobuči.	**Akceptováno.** Akcelerační oblast AOV103 – Jestřebí byla vypuštěna.

Poř. č.	Připomínkové místo	Číslo jednací	Článek	AO	Připomínka	Vyhodnocení
					II. Odůvodněni připomínek **1. Nedostatky návrhu a procesní pochybení** Návrh vykazuje zásadní procesní a věcné vady, postrádá konkrétní podklady a podrobnou analýzu lokality. Vychází pouze z expertních odhadů (počet věží, instalovaný výkon), nikoliv z podrobné analýzy území. Nebyly posouzeny jiné možnosti umístěni akceleračních oblasti, zejména využiti brownfieldů či jiné znehodnocené půdy, což je v rozporu se zásadami udržitelného rozvoje území. Návrh rezignuje na předběžnou opatrnost a odsouvá řešeni zásadních střetů v území až do fáze povolováni jednotlivých záměrů, čímž popírá smysl strategického plánováni. **2. Ochrana přírody a krajiny** Analýza nárůstu viditelnosti v dokumentu SEA (Strategie Environmental Assessment) u oblasti AOV103 uvažuje s výškou stožárů 120, 170 m a 200 m. Mapa prokazuje drastický nárůst viditelnosti technických staveb v bezprostřední blízkosti sídel. Analýza potvrzuje, že stožáry o výšce 200 m (celková výška s listy cca 250 m) budou dominantou viditelnou z celého území dotčených obci. V Opatřeni obecné povahy se návrh nevypořádal s tím, jak bude chráněn krajinný ráz a pohoda bydlení. Navržená oblast nerespektuje vizuální integritu sídel a fakticky mění charakter venkovského osídleni na průmyslovou zónu bez adekvátní kompenzace či ochranných opatřeni. Lokalita AOV103 představuje cenný krajinný celek, jehož industrializace je nepřípustná. Opatření obecné povahy pro AOV103 připouští výjimky pro ,,nezbytná křížení" dopravní a technické infrastruktury s biokoridory, což při rozsahu infrastruktury VTE povede k faktické fragmentaci regionálních a lokálních biokoridorů. Stanovená minimální šířka koridoru 500 m pro velké savce je pro druhy jako například vlk v členitém terénu Jestřebí a Pobuči zcela nedostatečná a nezajišťuje funkčnost migrační trasy. V Opatřeni obecné povahy pro AOV103 je uvedeno, že ochrana netopýrů bude řešena zajištěním akustického monitoringu netopýrů provozovatelem větrné elektrárny podle metodického doporučeni společnosti ČESON, která je v textu označena jako ,,v přípravě". Stanoveni podmínek ochrany netopýrů odkazem na neexistující/rozpracovaný dokument činí Opatřeni obecné povahy v této části nepřezkoumatelným. Správní akt nemůže ukládat povinnosti na základě dokumentu, který není součásti a jehož obsah je v době schvalováni ÚRP neznámý. To zakládá nezákonnost celého vymezeni AOV103 pro porušeni principu právní jistoty. Jelikož Opatřeni obecné povahy přiznává nutnost následného monitoringu mortality ptáků (bod 3.2 c, d), potvrzuje tím existenci rizika, kterému by mělo být předcházeno nevymezením oblasti v takto cenném území. Vymezení AOV103 je v přímém rozporu s požadavkem čl.15c směrnice RED III, neboť oblast zahrnuje migrační koridory velkých savců, což automaticky vylučuje klasifikaci území jako 'nízkorizikového'. Návrh AOV103 se nevypořádal s tím, jak může být oblast s přiznanou fragmentaci biokoridorů považována za environmentálně vhodnou. **3. Voda a klimatické funkce krajiny** Podkladová analýza SEA trpí zásadní věcnou vadou, když uvažuje hloubku založeni 2-4 m. Statické požadavky na VTE o výšce 250 m v daných geologických podmínkách vyžaduji hlubinné pilotáže. Tím, že SEA pracovala s chybným technickým zadáním, zcela opominula vyhodnocení vlivu na hlubší horizonty podzemních vod, které jsou v lokalitě dle VÚMOP silně zranitelné. Požaduji revizi SEA na základě reálných technických parametrů staveb. Rozsáhlé betonové základy a obslužné komunikace naruší vsakováni vody, změní odtokové poměry a zhorši schopnost krajiny zadržovat vodu, což je v době klimatické změny nepřípustné.	

Poř. č.	Připomínkové místo	Číslo jednací	Článek	AO	Připomínka	Vyhodnocení
					Opatřeni obecné povahy pro AOV103 stanovuje odstup od vodních toků pouze 8 metrů, což považuji za hrubě nedostatečné pro eliminaci rizika kontaminace. Tato vzdálenost je v podhorském terénu naprosto nedostatečná pro ochranu pramenišť a koryt před kontaminaci a změnou odtokových poměrů při masivních zemních pracích (základy pro VTE, zařízeni pro skladováni elektřiny, komunikace), proto je nezbytné zvýšit tento ochranný odstup od vodních toků na minimálně 100 m, aby byla zajištěna elementární ochrana vodních zdrojů. Pouhé konstatováni, že nesmí být narušena funkce, je v rozporu s realitou výstavby, kdy dochází k plošnému zhutněni půdy a přerušeni drenážních systémů, což Opatření obecné povahy nijak technicky neřeší. V lokalitě AOV103 se nachází řada individuálních zdrojů pitné vody (studny v obci Jestřebí a Pobuči), které čerpají vodu z mělkých i středně hlubokých horizontů. Hlubinné pilotáže a masivní betonáž (cca 400 m' nepropustné plochy na jednu VTE) prokazatelně protnou hydrogeologické vrstvy a mohou způsobit nevratnou kontaminaci nebo ztrátu vody v těchto studnách. SEA tento scénář vůbec neposuzovala, čímž je dokumentace neúplná. Obnovitelné zdroje energie jsou ve veřejném zájmu, ale nemohou být nadřazeny veřejnému zájmu na zachováni zdrojů pitné vody pro obyvatelstvo. V lokalitě AOV103 dochází k přímému střetu těchto zájmů. Zatímco energetický cil lze naplnit v jiných lokalitách ČR s vhodnějším podložím, zdroje pitné vody v Jestřebí a Pobuči jsou vázány na konkrétní území a jsou nenahraditelné. Ohroženi základních životních potřeb obyvatel je v rozporu se zásadou proporcionality.Požaduji vyloučení ploch, které jsou v hydrogeologickém dosahu místních studní a pramenišť. Návrh dále zcela opomíjí vliv rotace listů a změny proudění vzduchu na lokální mikroklima a vysušováni okolních pozemků. **4. Ochrana zemědělského půdního fondu (ZPF)** Mapa oblasti potvrzuje, že AOV103 je vymezena na plochách intenzivně využívané zemědělské půdy. Lokalita zasahuje i do půd I. a ||. třídy ochrany. OOP v bodě 3.1 písm. f) řeší pouze ,,přistup k pozemkům", nikoliv prioritní ochranu půdy jako neobnovitelného zdroje. Navržená ochrana protierozních opatřeni je deklarativní a nezohledňuje zvýšený odtok z manipulačních ploch a komunikaci VTE. Dojde k nevratnému zhutněni půdy těžkou technikou, zvýšení erozního rizika a fragmentaci zemědělských pozemků, což znemožni efektivní hospodařeni. **5. Dopady na obyvatele a kvalitu života** Návrh nerespektuje požadavky nového stavebního zákona na kvalitu prostředí a pohodu bydlení. Dlouhodobé vystaveni hluku (včetně infrazvuku) představuje riziko pro zdraví obyvatel. Opatřeni obecné povahy odsouvá řešeni hluku až do ,,navazujících řízeni". požaduji posouzeni kumulativního hluku již ve fázi vymezeni akcelerační oblasti, nebot' po schválení ÚRP bude obrana nás obyvatel značně ztížena, ne-li zcela nemožná. Hranice AOV103 je od nejbližšího obydli vzdálena pouhých 400 metrů. Návrh AOV103 při svém zpracování prokazatelně nepřihlédl k aktuální nové zástavbě, čímž bude docházet k přímému ohroženi zdraví občanů nadlimitním hlukem. Při kumulaci až 8 větrných elektráren o výšce 250 m je odstup 400-500 m od obydlí zcela nedostatečný pro dodrženi hygienických limitů hluku v nočních hodinách. Návrh je v rozporu s cílem územního plánováni chránit pohodu bydlení. V Opatřeni obecné povahy pro AOV103 se v bodě 3.1 l) uvádí, že podmínkou pro povoleni záměrů OZE je zpracováni studie působeni stroboskopického efektu na obytnou zástavbu s vymezením VTE, u nichž je nutné dobu provozu omezit tak, aby shadow flicker efekt nepřekročil dobu trvání 30 hodin/rok. Vzhledem k umístěni	

Poř. č.	Připomínkové místo	Číslo jednací	Článek	AO	Připomínka	Vyhodnocení
					navržené AOV bude v celém roce, kromě letních měsíců, působit tento efekt na obytnou zástavbu obce Jestřebí, což zásadně sníží kvalitu života v obytných zónách Jestřebí. Návrh dále zcela ignoruje zásah do vlastnických práv obyvatel, kdy dojde k prokazatelnému znehodnoceni nemovitosti. **6. Technická a bezpečnostní rizika** V Opatřeni obecné povahy zcela chybí stanoveni pevných odstupových vzdálenosti od obytné zástavby v poměru k uvažované výšce 250 m a nijak neřeší specifika zásahu u staveb vysokých 250 m v lesnatém terénu. Chybí analýza rizik šířeni požáru z gondoly VTE do okolní krajiny. Není stanovena bezpečná vzdálenost od turistických tras a komunikaci pro případ námrazy, což ohrožuje bezpečnost osob v oblasti. Provoz 8 věži VTE a rozsáhlého úložiště elektřiny s sebou nese riziko úniku provozních kapalin (tisíce litrů olejů a chladicích směsi). V případě požáru úložiště nebo havárie VTE hrozí v daném sklonitém terénu okamžitá kontaminace spodních vod, na kterých je obec Jestřebí a Pobuči životně závislá. Absenci analýzy rizik úniku kapalin do specifických hydrogeologických struktur v lokalitě považuji za zásadní vadu návrhu. Nevymezení bezpečných zón v Opatřeních obecné povahy AOV103 porušuje povinnost chránit život a zdraví osob. **7. Kumulace vlivů** Opatřeni obecné povahy pro AOV103 v bodě 3.1 písm. k) zmiňuje kumulativní působeni pouze u hluku. Návrh však zcela postrádá komplexní vyhodnoceni kumulativních a synergických vlivů na krajinný ráz a ekosystémy, což je v rozporu s EIA a evropskou směrnici o posuzováni vlivů na životní prostředí. Požaduji doloženi akustické studie, která zohledni **kumulativní vliv** (VTE + bateriová úložiště + stávající zdroje hluku). Opatřeni obecné povahy v bodě 3.1 k) sice kumulaci zmiňuje, ale bez vymezeni limitů pro celou oblast je toto ustanoveni nevymahatelné. Bez stanoveni maximálního hlukového stropu pro celou AOV (tzv. hlukový management území) nelze garantovat ochranu zdraví obyvatel Jestřebí a Pobuči. Absence kumulativního vlivu v Opatřeni obecné povahy je vadou řízeni, která má za následek nezákonnost celého aktu. Sčítáni akustického tlaku a vizuální zátěže u obce jestřebí a Pobuči nebylo v návrhu nijak kvantifikováno. **8. Infrastruktura pro skladování elektřiny** Návrh Opatřeni obecné povahy v bodě 3.1 b) předpokládá výstavbu areálů určených pro **skladováni elektřiny**, Pro provoz 8 VTE o výšce 250 m je plánovaná výstavba rozsáhlých bateriových úložišť", která představuji další plošný zábor kvalitní půdy o rozloze až 7 000 m^2 pro celou AOV103, zvýšení hlukové zátěže (neustálý hluk chlazeni) a představuje neúměrné riziko pro silně zranitelné podzemní vody v případě havárie či požáru. Tato infrastruktura dále prohlubuje nepřípustnou industrializaci krajinného rázu Na rozdíl od nárazového svistu lopatek VTE, úložiště produkuje **monotónní, neustálý hučivý zvuk**. V tichém venkovském prostředí se tento zvuk šiří na velké vzdálenosti a zvyšuje celkovou hlukovou hladinu lokality. **9. Rozpor s právem EU a Listinou základních práv a svobod**	

Poř. č.	Připomínkové místo	Číslo jednací	Článek	AO	Připomínka	Vyhodnocení
					Akcelerační oblasti mají být dle směrnice RED III vymezovány v územích ,,s nízkým environmentálním rizikem". Vzhledem k výskytu chráněných druhů a biokoridorů (přiznaných v Opatřeni obecné povahy AOV103 v bodě 3.1 písm. g) lokalita AOV103 tuto podmínku nesplňuje. V návrhu AOV103 Jestřebí není prokázáno, že veřejného zájmu na dosaženi cílů RED III nelze dosáhnout v jiných lokalitách (např. v průmyslových zónách nebo lokalitách s nižším environmentálním rizikem), které by nevyžadovaly tak drastický zásah do jiných veřejných zájmů (biodiverzita, ochrana půdy). Pokud existuji alternativy, je nucené prosazováni AOV103 zneužitím institutu veřejného zájmu Je ve veřejném zájmu, aby prostředky a úsilí byly vynakládány účelně. Prosazováni AOV v lokalitě s prokazatelně vysokým hydrogeologickým rizikem a silným odporem místní samosprávy povede k dlouholetým soudním sporům a zablokováni výstavby. Takový postup je v rozporu s veřejným zájmem na rychlou transformaci energetiky, neboť efektivnější je využit lokality s vyšší mírou společenské a odborné akceptace. **III. Závěr** Vzhledem k výše uvedeným skutečnostem je návrh vymezení akcelerační oblasti AOV103 Jestřebí věcně nesprávný, nezákonný a společensky nepřijatelný. **Požaduji jeho úplné vypuštění z návrhu Změny č. 2 ÚRP.** Jako občan a člen místní komunity jsem již svůj nesouhlas s výstavbou větrných elektráren (VTE) vyjádřil v rámci **petice v roce 2024**. Na základě této petice přijalo **Zastupitelstvo obce Jestřebí dne 10.9.2024 usnesení Č.08/13/2024**, ve kterém se jasně vyslovuje proti výstavbě VTE na katastrech Jestřebí, Jestřebíčko a Pobuči. Navržené vymezeni akcelerační oblasti je v přímém rozporu s principem samosprávy. Autor návrhu nerespektuje deklarovaný postoj obce a jejich obyvatel, čímž dochází k narušeni důvěry v proces územního plánováni a k nucenému prosazováni záměru, který nemá místní akceptaci. Nucené vymezeni AOV proti výslovnému a odůvodněnému nesouhlasu obce (vyjádřenému usnesením zastupitelstva a petici) bez dostatečného prokázáni, že neexistují jiné (vhodnější) lokality v rámci ČR, je nepřiměřeným zásahem do práva na samosprávu dle Ústavy ČR. požaduji doloženi variantního posouzení, které prokáže, že cíle RED III nelze dosáhnout v lokalitách s nižším odporem místních komunit a nižšími environmentálními dopady." Vzhledem k výše uvedeným věcným a procesním vadám (zejména nepřezkoumatelnost, rozpor se směrnici RED III a chybné technické parametry v SEA) je návrh v rozporu s § 174 odst. 1 správního řádu. Trvám na tom, aby se správní orgán s každým bodem vypořádal jednotlivě a odůvodnil, proč upřednostňuje energetický záměr nad prokazatelnými hydrogeologickými a environmentálními riziky.	
1684.	Čekalová Jana	MMR-35921-2026-81	99ch, 99cza, 99czb, 99czc, 99czd	AOV24, AOV47, AOV48, AOV49, AOV50	Věc: PŘIPOMÍNKY K NÁVRHU ZMĚNY Č. 2 ÚZEMNÍHO ROZVOJOVÉHO PLÁNU ČR (dle § 97 zákon č. 283/2021 Sb., stavební zákon) PŘIPOMÍNKY K VYHODNOCENÍ VLIVŮ NÁVRHU ZMĚNY Č. 2 ÚZEMNÍHO ROZVOJOVÉHO PLÁNU NA UDRŽITELNÝ ROZVOJ ÚZEMÍ PŘIPOMÍNKY K NÁVRHŮM JEDNOTLIVÝCH ÚZEMNÍCH OPATŘENÍ K AKCELERAČNÍM OBLASTEM VYMEZENÝM V NÁVRHU ZMĚNY Č. 2 ÚZEMNÍHO ROZVOJOVÉHO PLÁNU V souladu s možností uplatnit připomínky k návrhu Změny č. 2 Územního rozvojového plánu ČR (ÚRP ČR) podávám připomínky k vymezení akcelerační oblasti pro rozvoj výroby energie z větrné energie. **II. PODAVATEL PŘIPOMÍNKY** **Jméno a příjmení:** …Jana Čekalová Připomínky podávám:	**Akceptováno částečně.** Jana Čekalová jako vlastník nemovitosti v k.ú. Chválkov požaduje vyřazení nebo zásadní přepracování pěti akceleračních oblastí AOV24, AOV47, AOV48, AOV49 a AOV50 s odkazem na ochranná pásma vodních zdrojů, poddolování, zastoupení zemědělské půdy I.–II. třídy ochrany a pozemků určených k plnění funkcí lesa, nedostatečnou ochranu ptáků a netopýrů, bezpečnostní rizika letiště LKJH Jindřichův Hradec, nepřiměřenou výškovou expozici ve vztahu ke kulturně-historickým dominantám (hrad Choustník, zámek Červená Lhota, MPR Jindřichův Hradec) a na nesplnění limitního prahu 50 MW u AOV24. Námitky ve vztahu k AOV48 Chrbonín a AOV50 Obrataň neakceptovány: vymezení těchto oblastí bylo doloženo výsledky biologického posouzení i vyhodnocení vlivů na životní prostředí; identifikované

Poř. č.	Připomínkové místo	Číslo jednací	Článek	AO	Připomínka	Vyhodnocení
					☐ jako osoba žijící v dotčeném území x jako osoba, která může být dotčena dopady návrhu (z hlediska krajiny, životního prostředí či kvality života) x jako vlastník nemovitostí v dotčeném území ☐ jiné (podnikání v území, hospodaření na půdě nebo v lese, myslivost, rekreace) **III. NÁZEV ZÁMĚRU** **Akcelerační oblasti na území Jihočeského kraje (okresy Jindřichův Hradec a Tábor) a Kraje Vysočina (okres Pelhřimov): AOV24 – Lodhéřov, AOV47 – Bukovec, AOV48 – Chrbonín, AOV49 – Křeč a AOV50 – Obrataň.** **IV. DOTČENÉ ÚZEMÍ** **AOV24 – Lodhéřov** Rozloha plochy 3,9 km2, max. výkon 42 MW, max. počet věží 12, max. výška věží 200 m. Katastrální území: Lodhéřov, Studnice u Lodhéřova a Velký Ratmírov. **AOV47 – Bukovec** Rozloha plochy 11,8 km2, max. výkon 115,5 MW, max. počet věží 33, max. výška věží 250 m. Katastrální území: Březina u Deštné, Bořetín, Dobešov u Černovic, Drunče, Hojovice, Chválkov u Kamenice nad Lipou, Psárov, Tříklasovice a Vlkosovice. **AOV48 – Chrbonín** Rozloha plochy 4,9 km2, max. výkon 45,5 MW, max. počet věží 13 VTE, max. výška věží 250 m. Katastrální území: Hroby, Chrbonín, Kozmice u Chýnova, Mlýny u Choustníku, Radenín a Vlčeves. **AOV49 – Křeč** Rozloha plochy 8,4 km2, max. výkon 84 MW, max. počet věží 24, max. výška věží 200 m. Katastrální území: Bezděčín u Obrataně, Černovice u Tábora, Kozmice u Chýnova, Křeč, Nové Dvory u Pořína, Střítež u Černovic a Sudkův Důl. **AOV50 – Obrataň** Rozloha plochy 6,5 km2, max. výkon 63 MW, max. počet věží 18, max. výška věží 250 m. Katastrální území: Bezděčín u Obrataně, Hrobská Zahrádka, Nové Dvory u Pořína, Obrataň, Pořín a Prasetín. **V. STANOVISKO** **S návrhem Územního opatření k AOV24 – Lodhéřov, AOV47 – Bukovec, AOV48 – Chrbonín, AOV49 – Křeč a AOV50 – Obrataň (UO) zásadně nesouhlasím a požaduji jejich vyřazení ze Změny č. 2 Územního rozvojového plánu ČR, případně jejich zásadní přepracování. Návrh vykazuje závažné nedostatky z hlediska zákonnosti, ochrany životního prostředí, ochrany veřejného zdraví i ochrany práv obyvatel dotčeného území.** Návrh akceleračních oblastí AOV24 – Lodhéřov, AOV47 – Bukovec, AOV48 – Chrbonín, AOV49 – Křeč a AOV50 je v rozporu s principem předběžné opatrnosti, požadavky na ochranu veřejného zdraví, ochranu přírody a krajiny, ochranu vodních zdrojů i se zásadou proporcionality zásahu do území. Současně nebyly dostatečně vyhodnoceny kumulativní a synergické vlivy souběhu akceleračních oblastí AOV47 – Bukovec, AOV48 – Chrbonín, AOV49 – Křeč a AOV50 – Obrataň a zamýšlené stavby větrných elektráren (VTE) při naplnění stanovených limitů (zejména výška a množství). Dokumentace SEA (SEA) a UO v předložené podobě není dostatečně odůvodněná, neobsahuje konkrétní odborné podklady a v řadě oblastí odkládá podstatné posouzení vlivů až do budoucích navazujících řízení. Návrh je proto nepřezkoumatelný a v rozporu s právními předpisy České republiky i Evropské unie. Současně může mít závažné dopady na krajinný ráz, biodiverzitu, vodní poměry, kulturně-historické hodnoty území i kvalitu života obyvatel.	střety s dílčími zájmy (les, ZPF, letecký provoz) byly podkladem pro nastavení podmínek územního opatření, nikoli důvodem pro automatické vyřazení. Limit 50 MW je orientačním prahem pro národní akcelerační oblasti; jeho nedosažení v AOV24 bylo promítnuto do dalšího postupu v rámci finalizace Z2 ÚRP. Vymezení akcelerační oblasti proběhlo na základě biologického posouzení konkrétního navrhovaného území podle § 11 odst. 3 resp. 4 ZOZE, jehož výsledky spolu s výsledky vyhodnocení vlivů na životní prostředí (SEA/VVURÚ, Příloha 5 k Z2 ÚRP) byly zapracovány do návrhu Změny č. 2 ÚRP; oblasti, u nichž autorizované osoby identifikovaly významné negativní nebo kumulativní vlivy, byly ze Z2 ÚRP vyloučeny (odůvodnění Z2 ÚRP, odst. 32). Zpracování VVURÚ odpovídá obsahem i strukturou požadavkům přílohy č. 4 stavebního zákona; jde o hodnocení na úrovni koncepce, nikoli na úrovni konkrétních záměrů, a tomu odpovídá i míra podrobnosti použitých podkladů. Vyhodnocení vlivů na lokality soustavy Natura 2000 bylo provedeno v souladu s § 45i zákona č. 114/1992 Sb. jako součást VVURÚ a odpovídá požadavkům čl. 6 směrnice o stanovištích. Problematika krajinného rázu byla posuzována v rámci VVURÚ, a to jak z hlediska navrhovaného souboru akceleračních oblastí jako celku, tak pro jednotlivé oblasti v kartách akceleračních oblastí (viz příloha č. 2 vyhodnocení vlivů). Vliv na krajinný ráz byl jedním z důvodů, proč bylo 16 původně uvažovaných akceleračních oblastí z návrhu zcela vypuštěno, a u 48 ze zbývajících 80 oblastí pro VTE byl snížen limit maximální výšky větrných elektráren. Záměry v akcelerační oblasti podléhají posouzení vlivů dle § 11 ZOZE v rámci jednotného environmentálního stanoviska; Konkrétní záměry se nadále povolují v souladu se stavebním zákonem za podmínek stanovených v územním opatření. Do územního opatření u akcelerační oblasti pro VTE je zapracována podmínka zpracování hlukové studie a minimalizace shadow flicker efektu. Ustanovení obecně závazných právních předpisů týkajících se hlukové zátěže nejsou uplatněním Změny č. 2 ÚRP porušena. Celostátní územní plánování je výkonem státní správy a jeho výstupy nepodléhají schválení orgány územní samosprávy; ústavou zaručená práva obcí na samosprávu ve vlastních záležitostech tím nejsou dotčena. Zadání Změny č. 2 ÚRP schválené vládou ČR nepožadovalo variantní řešení. Vlivy návrhu, včetně kumulativních vlivů, byly posouzeny na úrovni koncepce v rámci VVURÚ. Proběhlo hodnocení nulové varianty

Poř. č.	Připomínkové místo	Číslo jednací	Článek	AO	Připomínka	Vyhodnocení
					Požaduji proto především vypuštění akceleračních oblastí AOV24 – Lodhéřov, AOV47 – Bukovec, AOV48 – Chrbonín, AOV49 – Křeč a AOV50 – Obrataň a souvisejícího územního opatření z návrhu Změny č. 2 Územního rozvojového plánu ČR. Pro případ, že tomuto požadavku nebude vyhověno, požaduji zásadní přepracování návrhu, zejména doplnění plného vyhodnocení kumulativních vlivů, ochrany veřejného zdraví, ochrany PUPFL, vlivů na soustavu Natura 2000, chráněné živočichy, krajinný ráz, vodní zdroje a majetková práva obyvatel. Současně žádám, aby všechny připomínky byly řádně a individuálně vypořádány v souladu se zákonem, včetně konkrétního a přezkoumatelného odůvodnění způsobu jejich vypořádání. **VI. PŘIPOMÍNKY K AKCELERAČNÍM OBLASTEM AOV24, AOV47, AOV48, AOV49 a AOV50** **PŘIPOMÍNKY K AKCELERAČNÍ OBLASTI AOV24 – LODHÉŘOV** 1. Nesprávně zjištěný skutkový stav – ochranná pásma vodních zdrojů, rozpor s ochranou vod Dokumentace SEA nesprávně uvádí, že se v území nenacházejí ochranná pásma vodních zdrojů, přestože v území existuje ochranné pásmo evidenčního čísla 00242303 – Pluhův Žďár podzemní S1, S2. Současně není zohledněna závislost obyvatel na individuálních studních. Obec Lodhéřov a zejména místní část Studnice se dlouhodobě potýkají s nedostatkem pitné vody ve studních a s omezeným zásobováním obyvatel pitnou vodou. Dále návrh ignoruje toky, povrchové vody a prameniště v AOV. Nejsou dostatečně stanoveny limity zakládání VTE. Je ignorován vliv výstavby a trvání základů VTE na podzemní vody a místní horninové prostředí. Návrh je v rozporu s § 3 zákona č. 500/2004 Sb., správní řád, a se zákonem č. 254/2001 Sb., vodní zákon. Návrh řešení: Požaduji vypuštění akcelerační oblasti AOV24 – Lodhéřov a souvisejícího územního opatření z návrhu Změny č. 2 Územního rozvojového plánu ČR. 2. Rozpor s ochranou zemědělského půdního fondu (ZPF) Zemědělský půdní fond tvoří přibližně 70 % území AOV24. Dokumentace připouští zábor půd I. třídy ochrany v rozsahu 0,08 ha a II. třídy ochrany v rozsahu 0,59 ha, přesto vliv označuje pouze za „mírně negativní“. Návrh bagatelizuje rozsah výstavby VTE a její dopady, neřeší nebezpečí eroze půd, a nedostatečně hodnotí možnost poškození meliorací včetně nezjištění jejich rozsahu. Návrh je v rozporu se zákonem č. 334/1992 Sb., o ochraně zemědělského půdního fondu, který stanoví zvýšenou ochranu nejbonitnějších půd. Návrh řešení: Požaduji vypuštění akcelerační oblasti AOV24 – Lodhéřov a souvisejícího územního opatření z návrhu Změny č. 2 Územního rozvojového plánu ČR. 3. Rozpor s ochranou lesa (PUPFL) Pozemky určené k plnění funkcí lesa (PUPFL) tvoří přibližně 30 % území AOV24, tedy téměř třetinu celé oblasti. Dokumentace značně podceňuje a nehodnotí rozsah zásahů spojených s výstavbou VTE a to přístupových komunikací, manipulačních ploch a nutnou související likvidaci a fragmentaci lesních porostů a jejich vliv na migrační prostupnost živočichů.. Návrh je v rozporu se zákonem č. 289/1995 Sb., lesní zákon, a neprokazuje existenci převažujícího veřejného zájmu. Návrh řešení: Požaduji vypuštění akcelerační oblasti AOV24 – Lodhéřov a souvisejícího územního opatření z návrhu Změny č. 2 Územního rozvojového plánu ČR. 4. Nedostatečná ochrana přírody a biodiverzity SEA sama uvádí výskyt citlivých druhů ptáků a netopýrů, například čápa černého, motáka pochopa, motáka pilicha, krkavce velkého nebo netopýra rezavého. Nebyly však dostatečně vyhodnoceny migrační trasy ani možné dopady na CHKO Třeboňsko. Chybí potvrzený výskyt orla mořského a čápa černého. V oblasti nebyl vyhotoven ornitologický výzkum. Posouzení pro SEA trvalo jen 5 měsíců a není proto dostatečné. SEA a UO stanoví zcela nedostatečná opatření na ochranu netopýrů a ptáků. Postup je v rozporu se zákonem č. 114/1992 Sb., o ochraně přírody a krajiny. Návrh řešení: Požaduji vyhotovení celoročního ornitologického a chiropterologického průzkumu, včetně vyhodnocení migračních tras ptáků a netopýrů, kumulativních vlivů a dopadů na CHKO Třeboňsko. Současně požaduji doplnění biologických průzkumů o výskyt zvláště chráněných druhů, zejména orla mořského a čápa černého, a následné nové vyhodnocení vlivů v rámci SEA. Pro případ, že uvedené nedostatky nebudou řádně odstraněny, požaduji vypuštění akcelerační oblasti AOV24 – Lodhéřov a souvisejícího územního opatření z návrhu Změny č. 2 Územního rozvojového plánu ČR. 5. Nedostatečné posouzení vlivů na veřejné zdraví Dokumentace neobsahuje konkrétní akustickou studii ani posouzení infrazvuku, amplitudové modulace, vibrací a stroboskopického efektu a současně nehodnotí celkové zatížení území z hlediska souběhu těchto vlivů.	(platné znění ÚRP) vůči navrhované variantě (Změna č. 2 Akcelerační oblasti AOV47 – Bukovec a AOV49 – Křeč byly vypuštěny. Poznámka: Akcelerační oblast AOV24 – Lodhéřov byla na základě výsledků biologického posouzení a připomínek dotčených orgánů zmenšena.

Poř. č.	Připomínkové místo	Číslo jednací	Článek	AO	Připomínka	Vyhodnocení
					Současně sama připouští riziko obtěžování v okrajové zástavbě Lodhéřova v noční době. Vzhledem k reliéfu kotliny, ve které Lodhéřov leží, existuje riziko odrazů a zesílení akustického tlaku. Návrh je v rozporu se zákonem č. 258/2000 Sb., o ochraně veřejného zdraví, a s nařízením vlády č. 272/2011 Sb. Návrh řešení: Požaduji zpracování detailní akustické studie a plného hodnocení zdravotních rizik (HRA), které posoudí hluk, infrazvuk, amplitudovou modulaci, stroboskopický efekt a kumulativní vlivy větrných elektráren na obyvatele Lodhéřova a okolních sídel, a to včetně noční doby. Současně požaduji vyhodnocení vlivu reliéfu kotliny na šíření hluku, vznik odrazů a možné zesilování akustického tlaku v zastavěném území. Dále požaduji stanovení minimální odstupové vzdálenosti větrných elektráren od obytné a rekreační zástavby v rozsahu nejméně v rozsahu nejméně šestinásobku celkové výšky větrné elektrárny (6× výška VTE), nejméně však vždy 1km. Pro případ, že uvedené vlivy nebudou spolehlivě vyloučeny, požaduji vypuštění akcelerační oblasti AOV24 – Lodhéřov a souvisejícího územního opatření z návrhu Změny č. 2 Územního rozvojového plánu ČR. 6. Rizika pro bezpečnost, letectví a IZS V území se nachází jev ÚAP 119 – Zájmové území Ministerstva obrany, který podmiňuje umisťování vysokých staveb dalším posouzením. Do území zasahuje Grid ATZ a ochranné pásmo letiště LKJH Jindřichův Hradec. Dokumentace současně nehodnotí dopady souvislého pásu VTE na zásahy vrtulníků integrovaného záchranného systému v lesním území. Postup je v rozporu se zákonem č. 49/1997 Sb., o civilním letectví, a se zákonem č. 239/2000 Sb., o integrovaném záchranném systému. Návrh řešení: Požaduji doplnění odborného posouzení vlivů akcelerační oblasti AOV24 – Lodhéřov na bezpečnost leteckého provozu, obranu státu a fungování integrovaného záchranného systému, zejména s ohledem na jev ÚAP 119 – Zájmové území Ministerstva obrany, Grid ATZ a ochranné pásmo letiště LKJH Jindřichův Hradec. Současně požaduji vyhodnocení dopadů souvislého pásu větrných elektráren na zásahy vrtulníků IZS, letecké hašení lesních požárů, zdravotnické záchranné služby a policejních vrtulníků, včetně posouzení bezpečnosti letových koridorů a omezení manévrovacích možností v lesním území. Dále požaduji stanoviska Ministerstva obrany, Úřadu pro civilní letectví, Řízení letového provozu ČR a složek IZS k umístění větrných elektráren v daném území. Pro případ, že uvedené bezpečnostní a letecké vlivy nebudou spolehlivě vyloučeny, požaduji vypuštění akcelerační oblasti AOV24 – Lodhéřov a souvisejícího územního opatření z návrhu Změny č. 2 Územního rozvojového plánu ČR. 7. Nepřiměřené zásahy do krajinného rázu Dokumentace sama připouští, že VTE budou novými výškovými dominantami viditelnými na velké vzdálenosti. Dotčeno může být působení kulturně-historických dominant, zejména zámku Červená Lhota a městské památkové rezervace Jindřichův Hradec, včetně významných pohledových vazeb. Chybí vizualizace dálkových pohledů a konkrétní hodnocení dopadů na kulturní a duchovní hodnoty území. Návrh je v rozporu s § 12 zákona č. 114/1992 Sb., o ochraně přírody a krajiny. Návrh řešení: Požaduji doplnění podrobného hodnocení krajinného rázu, vizualizace dálkových pohledů a vizuálních dopadů větrných elektráren na kulturně-historické dominanty území, zejména zámek Červená Lhota, městskou památkovou rezervaci Jindřichův Hradec a související pohledové osy a krajinné horizonty. Současně požaduji zpracování vizualizací z významných vyhlídkových míst, památkově chráněných území a dálkových pohledů, včetně vyhodnocení kumulativních vizuálních dopadů s dalšími záměry větrných elektráren v širším území. Dále požaduji posouzení souladu návrhu s ochranou kulturní krajiny a charakteru historického krajinného rázu podle § 12 zákona č. 114/1992 Sb., o ochraně přírody a krajiny. Pro případ, že významné negativní dopady na krajinný ráz a kulturně-historické hodnoty území nebudou spolehlivě vyloučeny, požaduji vypuštění akcelerační oblasti AOV24 – Lodhéřov a souvisejícího územního opatření z návrhu Změny č. 2 Územního rozvojového plánu ČR. 8. Podlimitní AOV Akcelerační oblast AOV24 Lodhéřov vykazuje dle podkladů předpokládaný instalovaný výkon pouze cca 42 MW, čímž nesplňuje limit „nad 50 MW“ stanovený v odůvodnění Změny č. 2 ÚRP pro vymezování akceleračních oblastí celostátního významu. Vymezení AOV24 je proto v rozporu s vlastním odůvodněním pořizovatele a postrádá zákonnou i věcnou konzistenci. Návrh řešení: Požaduji vypuštění akcelerační oblasti AOV24 – Lodhéřov a souvisejícího územního opatření z návrhu Změny č. 2 Územního rozvojového plánu ČR. 9. Nesouhlas obce a veřejnosti Dotčená obec přijala nesouhlasné usnesení s vymezením akcelerační oblasti. Současně byla podána petice proti AOV24 s podpisy většiny místních občanů. Návrh je tak v rozporu s principem samosprávy a požadavky	

Poř. č.	Připomínkové místo	Číslo jednací	Článek	AO	Připomínka	Vyhodnocení
					Aarhuské úmluvy. Návrh řešení: Požaduji vypuštění akcelerační oblasti AOV24 – Lodhéřov a souvisejícího územního opatření z návrhu Změny č. 2 Územního rozvojového plánu ČR. **PŘIPOMÍNKY K AKCELERAČNÍ OBLASTI AOV47 – BUKOVEC** 10. Nesprávně zjištěný skutkový stav – ochranná pásma vodních zdrojů, rozpor s ochranou vod Dokumentace SEA nesprávně uvádí, že se v území nenacházejí ochranná pásma vodních zdrojů, přestože v území existují ochranná pásma evidenčního čísla 00299703 – Drunče, Březina (vrt S01) a 00323810 – Hojovice (studna S). Současně nejsou zohledněny další využívané zdroje pitné vody v Psárově a Bořetíně (zejména stávající obecní vrt o hloubce 50m a vodojem, oboje ve vzdálenosti do 300m od hranice AOV47, dtto plánovaný obecní vrt a přívod k vodojemu) ani závislost obyvatel na individuálních studních. Dále návrh ignoruje toky, povrchové vody a prameniště v AOV. Nejsou dostatečně stanoveny limity zakládání VTE. Je ignorován vliv výstavby a trvání základů VTE na podzemní vody a místní horninové prostředí. Není zjištěn rozsah poddolovaných oblastí. Návrh je v rozporu s § 3 zákona č. 500/2004 Sb., správní řád, a se zákonem č. 254/2001 Sb., vodní zákon. Návrh řešení: Požaduji vypuštění akcelerační oblasti AOV47 – Bukovec a souvisejícího územního opatření z návrhu Změny č. 2 Územního rozvojového plánu ČR. 11. Rozpor s ochranou zemědělského půdního fondu (ZPF) Zemědělský půdní fond tvoří přibližně 48,32 % území AOV47. Dokumentace připouští zábor půd I. třídy ochrany v rozsahu 2,31 ha a II. třídy ochrany v rozsahu 0,10 ha, přesto vliv označuje pouze za „mírně negativní“. Návrh bagatelizuje rozsah výstavby VTE a její dopady, neřeší nebezpečí eroze půd, a nedostatečně hodnotí možnost poškození meliorací včetně nezjištění jejich rozsahu. Návrh je v rozporu se zákonem č. 334/1992 Sb., o ochraně zemědělského půdního fondu, který stanoví zvýšenou ochranu nejbonitnějších půd. Návrh řešení: Požaduji vypuštění akcelerační oblasti AOV47 – Bukovec a souvisejícího územního opatření z návrhu Změny č. 2 Územního rozvojového plánu ČR. 12. Rozpor s ochranou lesa (PUPFL) Pozemky určené k plnění funkcí lesa (PUPFL) tvoří přibližně 51,58 % území AOV47, tedy více než polovinu celé oblasti. Dokumentace značně podceňuje, resp. ignoruje a nehodnotí rozsah zásahů spojených s výstavbou VTE a to přístupových komunikací, manipulačních ploch a související nutnou likvidaci a fragmentaci lesních porostů a jejich vliv na migrační prostupnost živočichů. Návrh je v rozporu se zákonem č. 289/1995 Sb., lesní zákon, a neprokazuje existenci převažujícího veřejného zájmu. Návrh řešení: Požaduji vypuštění akcelerační oblasti AOV47 – Bukovec a souvisejícího územního opatření z návrhu Změny č. 2 Územního rozvojového plánu ČR. 13. Nedostatečná ochrana přírody a biodiverzity V blízkém okolí AOV 47 se nachází řada chráněných oblastí, dokumentace nezmiňuje PP Huťský potok (vzdálenost cca 2.000 m, ochranné pásmo 330 ha), dále cenných mokřadů a pramenišť, dále významný biotop u rybníka Táta poblíž hranice AOV. SEA sama uvádí výskyt citlivých druhů ptáků a netopýrů, například motáka pilicha, datla černého nebo netopýra rezavého, a dalších druhů netopýrů, neuvádí však, že tyto výskyty jsou významné v samotné AOV, nejen v jejím blízkém okolí. Nálezy netopýrů dle ČESON jsou dle jeho evidence přímo v AOV47 (Bořetín) a dále v blízkém okolí (Předboř, Choustník, Dobešov u Černovic, Lidmaň, Těmice). Nebyly dostatečně vyhodnoceny migrační trasy ani možné dopady na EVL Chýnovské jeskyně (CZ0314634) v rámci soustavy Natura 2000. Středem celého území prochází migrační koridory zvláště chráněných druhů velkých savců a lokální biokoridory a biocentra, viz územní plány všech obcí v AOV. Dokumentace zcela podceňuje dopady výstavby na tuto skutečnost. SEA a UO stanoví zcela nedostatečná opatření na ochranu netopýrů a ptáků. Výstavba 33 VTE povede k naprosté devastaci celého území ohledně dopravy obrovských dílů stavby, betonu, vybudování dostatečných přístupových komunikací na zalesněný střed celé AOV 47. Chybí potvrzený výskyt orla mořského, sokola stěhovavého, luňáka červeného, ledňáčka říčního, čápa černého. V oblasti nebyl vyhotoven ornitologický výzkum. Zásadním způsobem budou narušeny migrační koridory velkých savců a lokální biokoridory a biocentra. Vyskytují se chráněné druhy vachta trojlistá, prstnatec májový, skokan skřehotavý, kuňka obecná. Není dostatečná ochrana mokřadů (v UO bez ochranného pásma). V SEA je nedostatečně zjištěn rozsah mimolesní zeleně a je stanovena jeho nedostatečná ochrana. Provedeno vadné vyhodnocení vlivu na klima ze strany výstavby a provozu VTE. Posouzení pro SEA trvalo jen 5 měsíců a není proto dostatečné. Postup je v rozporu se zákonem č. 114/1992 Sb., o ochraně přírody a krajiny, a s mezinárodní	

Poř. č.	Připomínkové místo	Číslo jednací	Článek	AO	Připomínka	Vyhodnocení
					dohodou EUROBATS. Návrh řešení: Požaduji vyhotovení celoročního ornitologického a chiropterologického průzkumu v rozsahu odpovídajícím metodikám Agentury ochrany přírody a krajiny ČR a doporučením dohody EUROBATS, a to minimálně po dobu jednoho celého biologického cyklu. Současně požaduji doplnění biologického hodnocení o výskyt a migrační trasy zvláště chráněných druhů, zejména orla mořského a čápa černého, včetně vyhodnocení hnízdních, potravních a migračních vazeb v širším území. Dále požaduji úplné posouzení vlivů na EVL Chýnovské jeskyně (CZ0314634) a soustavu Natura 2000, včetně kumulativních vlivů více akceleračních oblastí a vyhodnocení rizik mortality ptáků a netopýrů. Pro případ, že uvedené vlivy na biodiverzitu a zvláště chráněné druhy nebudou spolehlivě vyloučeny, požaduji vypuštění akcelerační oblasti AOV47 – Bukovec a souvisejícího územního opatření z návrhu Změny č. 2 Územního rozvojového plánu ČR. 14. Nedostatečné posouzení vlivů na veřejné zdraví Dokumentace neobsahuje konkrétní akustickou studii ani posouzení vibrací, infrazvuku, amplitudové modulace a stroboskopického efektu, v tomto směru je zcela bez odůvodnění a současně nehodnotí celkové zatížení území z hlediska souběhu těchto vlivů. Dokumentace uvádí, že se předpokládá ve vzdálenosti 500m hluková hladina 37dB na 1 VTE, přičemž toto tvrzení není podloženo žádnou studií (takto vysoké a rozměrné VTE se v ČR ani nenacházejí) ani bližším zdůvodněním a nebere vůbec v úvahu kumulaci více zdrojů hluku – více VTE a ani sílu větru a specifický způsob měření u VTE. Současně sama připouští, že některé obytné objekty se nacházejí ve vzdálenostech kratších než 500 m od hranice AOV47. Řada obytných objektů se způsobem využití rodinný dům je blíže než 500 m k hranici AOV 47, jde konkrétně o tyto obytné objekty v: k.ú. Bořetín , k.ú. Dobešov (Cihelny) , k.ú. Vlkosovice , k.ú. Drunče , k.ú. Březina u JH , k.ú. Tříklasovice k.ú. Psárov , k.ú. Hojovice , k.ú. Chválkov u KnL. , Rutov . Návrh je v rozporu se zákonem č. 258/2000 Sb., o ochraně veřejného zdraví, a s nařízením vlády č. 272/2011 Sb. Sama vzdálenost 500m je z hlediska ochrany veřejného zdraví naprosto nedostatečná. Samotná výstavba dále velmi výrazným způsobem zatíží hlukem, prašností, blokováním dopravy celé území, jedná se o tisíce m3 betonu apod. Návrh řešení: Požaduji zpracování detailní akustické studie a plného hodnocení zdravotních rizik (HRA), které posoudí hluk, infrazvuk, amplitudovou modulaci, stroboskopický efekt a kumulativní vlivy větrných elektráren na obyvatele, a to včetně noční doby. Současně požaduji vyhodnocení vlivu reliéfu kotliny na šíření hluku, vznik odrazů a možné zesilování akustického tlaku v zastavěném území. Dále požaduji stanovení minimální odstupové vzdálenosti větrných elektráren od obytné a rekreační zástavby v rozsahu nejméně šestinásobku celkové výšky větrné elektrárny (6× výška VTE), nejméně však vždy 1km. Pro případ, že uvedené vlivy nebudou spolehlivě vyloučeny, požaduji vypuštění akcelerační oblasti AOV47 – Bukovec a souvisejícího územního opatření z návrhu Změny č. 2 Územního rozvojového plánu ČR. 15. Nepřiměřené zásahy do krajinného rázu Dokumentace sama připouští, že VTE budou novými výškovými dominantami viditelnými na velké vzdálenosti a připouští negativní vliv na krajinný ráz, byť naprosto neadekvátně vyhodnocený. Sama připouští, že dotčeno může být působení kulturně-historických dominant, zejména hradu Choustník, hradu Kámen a zámku Červená Lhota, významné kostely, památník v Mnichu, sakrální stavby a výletní místa, včetně významných pohledových vazeb, mnohé z nich jsou navíc do 1000m vzdáleny od hranice AOV47 a to zejména archeologické a kulturní památky v Mnichu, Hojovicích, Bořetíně (Mostkova kaplička na hranicích AOV47) a Drunči (např. slovanské pohřebiště na hranicích AOV47). Navrhovaná opatření v dokumentaci na zmírnění negativního vlivu jsou zcela nesmyslná a nedostatečná (zachování údajných pohledových os, barva doprovodných staveb VTE, „hnízda“ VTE) a odporují i ostatním částem dokumentace (odstupové vzdálenosti mezi VTE, přípustná hustota VTE v AOV). Např. hrad Choustník a stejnojmenný kopec je viditelný prakticky odevšad. Žádné pohledové osy ani zbarvení věží zničení krajinného rázu neodvrátí. Plánované stavby VTE jsou při svém plánovaném množství (cca 88 věží ve všech 4 AOV47-50) a při limitní výšce 250m tak gigantické (chladicí věže JETE mají 155 m), že při běžném převýšení zdejších kopců nad zdejší mírně zvlněnou krajinu cca 100- 150m ji naprosto pohledově ovládnou, obzvlášť budou-li stát na nejvyšších bodech plánovaných AOV (což je pro investory žádoucí). Dokumentace nehodnotí kumulovaný vliv všech 4 AOV47-50, chybí vizualizace dálkových pohledů a konkrétní hodnocení dopadů na kulturní a duchovní hodnoty území. Omezení výšky VTE na 250m a prezentace tohoto omezení jako zmírňujícího opatření dle SEA a UO, přičemž právě tato výška je základní příčinou zničení místního krajinného rázu, je absurdní. Návrh je v naprostém rozporu s § 12 zákona č. 114/1992 Sb., o ochraně přírody a krajiny a dopad na krajinný ráz je silně negativní. Návrh řešení: Navrhuji doplnění podrobného	

Poř. č.	Připomínkové místo	Číslo jednací	Článek	AO	Připomínka	Vyhodnocení
					hodnocení krajinného rázu, vizualizace dálkových pohledů a kumulativních vizuálních dopadů větrných elektráren v širším území, a to zejména ve vztahu k hradu Choustník, hradu Kámen, zámku Červená Lhota a dalším kulturně-historickým dominantám. Dále navrhuji zpracování realistických vizualizací z významných vyhlídkových míst, obcí, kulturních památek a krajinných horizontů, včetně posouzení souběhu akceleračních oblastí AOV47– AOV50. Současně navrhuji vyhodnocení vlivů na charakter historické kulturní krajiny, dálkové pohledové osy a krajinné dominanty podle § 12 zákona č. 114/1992 Sb., o ochraně přírody a krajiny. Pro případ, že významné negativní dopady na krajinný ráz a kulturně-historické hodnoty území nebudou spolehlivě vyloučeny, navrhuji vypuštění akcelerační oblasti AOV47 – Bukovec a souvisejícího územního opatření z návrhu Změny č. 2 Územního rozvojového plánu ČR. **PŘIPOMÍNKY K AKCELERAČNÍ OBLASTI AOV48 – CHRBONÍN** 16. Nesprávný skutkový stav – vodní zdroje a hydrogeologické poměry Dokumentace SEA nesprávně uvádí, že se v území nenacházejí ochranná pásma vodních zdrojů, přestože v území existují ochranná pásma evidenčních čísel 00306203 – Chrbonín studny 1, 2, 00222503 – Terezín studny S1, S2, S3 a 00444603 – Radenín studny S1, S2, S3. Současně však vůbec nezohledňuje obecní a individuální studny v lokalitách Vlčeves a Lišky, které slouží k zásobování obyvatel pitnou vodou. Dále návrh ignoruje toky, povrchové vody a prameniště v AOV. Nejsou dostatečně stanoveny limity zakládání VTE. Je ignorován vliv výstavby a trvání základů VTE na podzemní vody a místní horninové prostředí. Návrh je v rozporu s § 3 zákona č. 500/2004 Sb., správní řád, a se zákonem č. 254/2001 Sb., vodní zákon. Návrh řešení: Požaduji vypuštění akcelerační oblasti AOV48 – Chrbonín a souvisejícího územního opatření z návrhu Změny č. 2 Územního rozvojového plánu ČR. 17. Rozpor s ochranou zemědělského půdního fondu (ZPF) Zemědělský půdní fond tvoří přibližně 52 % území AOV48. Dokumentace připouští zábor půd I. třídy ochrany v rozsahu 0,81 ha a II. třídy ochrany v rozsahu 0,11 ha, přesto vliv označuje pouze za „mírně negativní“. Návrh bagatelizuje rozsah výstavby VTE a její dopady, neřeší nebezpečí eroze půd, a nedostatečně hodnotí možnost poškození meliorací včetně nezjištění jejich rozsahu. Návrh je v rozporu se zákonem č. 334/1992 Sb., o ochraně zemědělského půdního fondu, který stanoví zvýšenou ochranu nejbonitnějších půd. Návrh řešení: Požaduji vypuštění akcelerační oblasti AOV48 – Chrbonín a souvisejícího územního opatření z návrhu Změny č. 2 Územního rozvojového plánu ČR. 18. Rozpor s ochranou lesa (PUPFL) Pozemky určené k plnění funkcí lesa (PUPFL) tvoří přibližně 48 % území AOV48. Dokumentace značně podceňuje, resp. ignoruje a nehodnotí rozsah zásahů spojených s výstavbou VTE a to přístupových komunikací, manipulačních ploch a související nutnou likvidaci a fragmentaci lesních porostů a jejich vliv na migrační prostupnost živočichů. Návrh je v rozporu se zákonem č. 289/1995 Sb., lesní zákon, a neprokazuje existenci převažujícího veřejného zájmu. Návrh řešení: Požaduji vypuštění akcelerační oblasti AOV48 – Chrbonín a souvisejícího územního opatření z návrhu Změny č. 2 Územního rozvojového plánu ČR. 19. Nedostatečná ochrana přírody a biodiverzity SEA sama uvádí výskyt citlivých druhů ptáků, například luňáka červeného, káně lesní, sluka lesní, křepelka polní, hýl rudý. Biologické hodnocení neobsahuje vliv na hnízdiště orla mořského ve Mlýnech. A dále dokumentace uvádí výskyt netopýrů, např. netopýr rezavý, stromový, parkový a nejmenší. Nebyly však dostatečně vyhodnoceny migrační trasy a vazby na významné zimoviště EVL Chýnovská jeskyně (CZ0314634) v rámci Natura 2000. V blízkém okolí AOV se nachází řada chráněných oblastí, které dokumentace nezmiňuje, dále cenných mokřadů a pramenišť. Územím prochází migrační koridory zvláště chráněných druhů velkých savců a lokální biokoridory a biocentra, viz územní plán obce. Dokumentace zcela podceňuje dopady výstavby na tuto skutečnost. SEA a UO stanoví zcela nedostatečná opatření na ochranu netopýrů a ptáků. Výstavba všech v ÚO připuštěných VTE povede k naprosté devastaci celého území ohledně dopravy obrovských dílů stavby, betonu, vybudování dostatečných přístupových komunikací. V oblasti nebyl vyhotoven ornitologický výzkum. Zásadním způsobem budou narušeny migrační koridory velkých savců a lokální biokoridory a biocentra. Vyskytují se chráněné druhy rostlin a živočichů neuvedené v SEA. Není dostatečná ochrana mokřadů (v UO bez ochranného pásma). V SEA je nedostatečně zjištěn rozsah mimolesní zeleně a je stanovena jeho nedostatečná ochrana. Provedeno vadné vyhodnocení vlivu na klima ze strany výstavby a provozu VTE. Návrh	

Poř. č.	Připomínkové místo	Číslo jednací	Článek	AO	Připomínka	Vyhodnocení
					je v rozporu se zákonem č. 114/1992 Sb., o ochraně přírody a krajiny, s § 45i téhož zákona a s dohodou EUROBATS. Návrh řešení: Požaduji vyhotovení celoročního ornitologického a chiropterologického průzkumu v rozsahu odpovídajícím metodikám Agentury ochrany přírody a krajiny ČR a doporučením dohody EUROBATS, a to minimálně po dobu jednoho celého biologického cyklu. Současně požaduji doplnění biologického hodnocení o výskyt a migrační trasy zvláště chráněných druhů, zejména orla mořského a čápa černého, včetně vyhodnocení hnízdních, potravních a migračních vazeb v širším území. Dále požaduji úplné posouzení vlivů na EVL Chýnovské jeskyně (CZ0314634) a soustavu Natura 2000, včetně kumulativních vlivů více akceleračních oblastí a vyhodnocení rizik mortality ptáků a netopýrů. Pro případ, že uvedené vlivy na biodiverzitu a zvláště chráněné druhy nebudou spolehlivě vyloučeny, požaduji vypuštění akcelerační oblasti AOV48 – Chrbonín a souvisejícího územního opatření z návrhu Změny č. 2 Územního rozvojového plánu ČR. 20. Nepřiměřené zásahy do krajinného rázu Dokumentace sama připouští, že VTE budou novými dominantami viditelnými na velké vzdálenosti a mohou narušit pohledové vazby na zámek Radenín, hrobku Latourů a kostel sv. Markéty, dále Sudkův Důl s tvrzí, hrad Choustník a hrad Kámen a výrazné horizonty Blaníku a Svidníku. Současně nejsou dostatečně vyhodnoceny dopady na poutní místo Svatá Anna, krajinné oblasti Pacovsko a Táborsko-Soběslavsko ani na pohledové horizonty Josafatského údolí. Návrh je v rozporu s § 12 zákona č. 114/1992 Sb., o ochraně přírody a krajiny. Návrh řešení: Navrhuji doplnění podrobného hodnocení krajinného rázu, dálkových pohledů a kumulativních vizuálních dopadů větrných elektráren v širším území, zejména ve vztahu k zámku Radenín, hrobce Latourů, kostelu sv. Markéty, tvrzi Sudkův Důl, hradu Choustník, hradu Kámen a významným krajinným horizontům Blaníku a Svidníku. Dále navrhuji zpracování realistických vizualizací z obcí, vyhlídkových míst, kulturních památek a pohledových os, včetně vyhodnocení souběhu akceleračních oblastí AOV47–AOV50 a jejich společného vlivu na charakter historické kulturní krajiny. Současně navrhuji doplnění posouzení vlivů na poutní místo Svatá Anna, krajinné oblasti Pacovsko a Táborsko-Soběslavsko a pohledové horizonty Josafatského údolí podle § 12 zákona č. 114/1992 Sb., o ochraně přírody a krajiny. Pro případ, že významné negativní dopady na krajinný ráz a kulturně-historické hodnoty území nebudou spolehlivě vyloučeny, navrhuji vypuštění akcelerační oblasti AOV48 – Chrbonín a souvisejícího územního opatření z návrhu Změny č. 2 Územního rozvojového plánu ČR. 21. Podlimitní AOV Akcelerační oblast AOV48 Chrbonín vykazuje dle podkladů předpokládaný instalovaný výkon pouze cca 45,5 MW, čímž nesplňuje limit „nad 50 MW“ stanovený v odůvodnění Změny č. 2 ÚRP pro vymezování akceleračních oblastí celostátního významu. Vymezení AOV48 je proto v rozporu s vlastním odůvodněním pořizovatele a postrádá zákonnou i věcnou konzistenci. Návrh řešení: Požaduji vypuštění akcelerační oblasti AOV48 – Chrbonín a souvisejícího územního opatření z návrhu Změny č. 2 Územního rozvojového plánu ČR. 22. Chráněný receptor – Dětský domov Radenín V bezprostřední blízkosti hranice akcelerační oblasti AOV48 – Chrbonín, přibližně ve vzdálenosti 500 m, se nachází Dětský domov Radenín, který představuje chráněný receptor ve smyslu nařízení vlády č. 272/2011 Sb., o ochraně zdraví před nepříznivými účinky hluku a vibrací. Jedná se o zařízení určené pro děti a mladistvé, tedy zvlášť citlivou skupinu obyvatelstva, u níž je nutné posuzovat zdravotní dopady s maximální mírou opatrnosti. Dokumentace SEA neobsahuje konkrétní posouzení vlivů na tento chráněný receptor, zejména z hlediska hluku, infrazvuku, vibrací, amplitudové modulace a stroboskopického efektu (flicker efektu). V navazujících řízeních EIA proto musí být zpracováno plné hodnocení zdravotních rizik (HRA – Health Risk Assessment) a detailní akustické posouzení, které prokáže, že provozem větrných elektráren nedojde k nepříznivému ovlivnění zdraví a kvality života dětí umístěných v zařízení. Návrh řešení: Požaduji vypuštění akcelerační oblasti AOV48 – Chrbonín a souvisejícího územního opatření z návrhu Změny č. 2 Územního rozvojového plánu ČR. **PŘIPOMÍNKY K AKCELERAČNÍ OBLASTI AOV49 – KŘEČ** 23. Nesprávný skutkový stav – vodní zdroje a hydrogeologické poměry Dokumentace SEA nesprávně tvrdí, že se v území nenacházejí ochranná pásma vodních zdrojů, a z toho dovozuje zanedbatelné vlivy na vody. Současně však vůbec nezohledňuje obecní a individuální studny v lokalitách Křeč, Kozmice – Za Petrovým, Černovice – V Padělkách, Vlčeves – Lišky a Svatá Anna, které slouží	

Poř. č.	Připomínkové místo	Číslo jednací	Článek	AO	Připomínka	Vyhodnocení
					k zásobování obyvatel pitnou vodou. Dále návrh ignoruje toky, povrchové vody a prameniště v AOV. Nejsou dostatečně stanoveny limity zakládání VTE. Je ignorován vliv výstavby a trvání základů VTE na podzemní vody a místní horninové prostředí. Návrh je v rozporu s § 3 zákona č. 500/2004 Sb., správní řád, a se zákonem č. 254/2001 Sb., vodní zákon. Návrh řešení: Požaduji vypuštění akcelerační oblasti AOV49 – Křeč a souvisejícího územního opatření z návrhu Změny č. 2 Územního rozvojového plánu ČR. 24. Rozpor s ochranou zemědělského půdního fondu (ZPF) Zemědělský půdní fond tvoří přibližně 78 % území AOV49. Dokumentace připouští zábor půd I. třídy ochrany v rozsahu 2,45 ha a II. třídy ochrany v rozsahu 0,27 ha, přesto vliv označuje pouze za „mírně negativní“. Návrh bagatelizuje rozsah výstavby VTE a její dopady, neřeší nebezpečí eroze půd, a nedostatečně hodnotí možnost poškození meliorací včetně nezjištění jejich rozsahu. Návrh je v rozporu se zákonem č. 334/1992 Sb., o ochraně zemědělského půdního fondu, který stanoví zvýšenou ochranu nejbonitnějších půd. Návrh řešení: Požaduji vypuštění akcelerační oblasti AOV49 – Křeč a souvisejícího územního opatření z návrhu Změny č. 2 Územního rozvojového plánu ČR. 25. Rozpor s ochranou lesa (PUPFL) Pozemky určené k plnění funkcí lesa (PUPFL) tvoří přibližně 22 % území AOV49. Dokumentace značně podceňuje, resp. ignoruje a nehodnotí rozsah zásahů spojených s výstavbou VTE a to přístupových komunikací, manipulačních ploch a související nutnou likvidaci a fragmentaci lesních porostů a jejich vliv na migrační prostupnost živočichů. Návrh je v rozporu se zákonem č. 289/1995 Sb., lesní zákon, a neprokazuje existenci převažujícího veřejného zájmu. Návrh řešení: Požaduji vypuštění akcelerační oblasti AOV49 – Křeč a souvisejícího územního opatření z návrhu Změny č. 2 Územního rozvojového plánu ČR. 26. Nedostatečná ochrana přírody a biodiverzity SEA sama uvádí výskyt citlivých druhů ptáků a netopýrů, například krkavce velkého, motáka pochopa, čápa černého či netopýra rezavého. Biologické hodnocení neobsahuje vliv na hnízdiště orla mořského ve Mlýnech. Nebyly však dostatečně vyhodnoceny migrační trasy ani vazby na EVL Chýnovská jeskyně (CZ0314634) v rámci Natura 2000. V blízkém okolí AOV se nachází řada chráněných oblastí, které dokumentace nezmiňuje, dále cenných mokřadů a pramenišť. Územím prochází migrační koridory zvláště chráněných druhů velkých savců a lokální biokoridory a biocentra, viz územní plán obce. Dokumentace zcela podceňuje dopady výstavby na tuto skutečnost. SEA a UO stanoví zcela nedostatečná opatření na ochranu netopýrů a ptáků. Výstavba všech UO připouštěných VTE povede k naprosté devastaci celého území ohledně dopravy obrovských dílů stavby, betonu, vybudování dostatečných přístupových komunikací. V oblasti nebyl vyhotoven ornitologický výzkum. Zásadním způsobem budou narušeny migrační koridory velkých savců a lokální biokoridory a biocentra. Vyskytují se chráněné druhy rostlin a živočichů neuvedené v SEA. Není dostatečná ochrana mokřadů (v UO bez ochranného pásma). V SEA je nedostatečně zjištěn rozsah mimolesní zeleně a je stanovena jeho nedostatečná ochrana. Provedeno vadné vyhodnocení vlivu na klima ze strany výstavby a provozu VTE. Návrh je v rozporu se zákonem č. 114/1992 Sb., o ochraně přírody a krajiny, s § 45i téhož zákona a s dohodou EUROBATS. Návrh řešení: Požaduji vyhotovení celoročního ornitologického a chiropterologického průzkumu v rozsahu odpovídajícím metodikám Agentury ochrany přírody a krajiny ČR a doporučením dohody EUROBATS, a to minimálně po dobu jednoho celého biologického cyklu. Současně požaduji doplnění biologického hodnocení o výskyt a migrační trasy zvláště chráněných druhů, zejména orla mořského a čápa černého, včetně vyhodnocení hnízdních, potravních a migračních vazeb v širším území. Dále požaduji úplné posouzení vlivů na EVL Chýnovské jeskyně (CZ0314634) a soustavu Natura 2000, včetně kumulativních vlivů více akceleračních oblastí a vyhodnocení rizik mortality ptáků a netopýrů. Pro případ, že uvedené vlivy na biodiverzitu a zvláště chráněné druhy nebudou spolehlivě vyloučeny, požaduji vypuštění akcelerační oblasti AOV49 – Křeč a souvisejícího územního opatření z návrhu Změny č. 2 Územního rozvojového plánu ČR. 27. Nepřiměřené zásahy do krajinného rázu Dokumentace sama připouští, že VTE budou novými dominantami viditelnými na velké vzdálenosti a mohou narušit pohledové osy na kostel sv. Jakuba Většího ve Křeči, hrad Choustník či historickou krajinu Sudkova Dolu. Současně nejsou dostatečně vyhodnoceny dopady na poutní místo Svatá Anna ani na tzv. Černovické vyhlídky. Obec Křeč je obklíčena z více stran v odstupové vzdálenosti 500 m. Dokumentace nehodnotí kumulovaný vliv všech 4 AOV47-50, chybí vizualizace dálkových pohledů a konkrétní hodnocení dopadů na kulturní a duchovní hodnoty území. Omezení výšky VTE na 250m a prezentace tohoto omezení jako zmírňujícího opatření dle SEA a UO, přičemž právě tato výška je základní příčinou zničení místního krajinného	

Poř. č.	Připomínkové místo	Číslo jednací	Článek	AO	Připomínka	Vyhodnocení
					rázu, je absurdní. Návrh je v rozporu s § 12 zákona č. 114/1992 Sb., o ochraně přírody a krajiny. Návrh řešení: Požaduji doplnění podrobného hodnocení krajinného rázu, dálkových pohledů a kumulativních vizuálních dopadů větrných elektráren v širším území, zejména ve vztahu ke kostelu sv. Jakuba Většího ve Křeči, hradu Choustník, historické krajině Sudkova Dolu, poutnímu místu Svatá Anna a tzv. Černovickým vyhlídkám. Současně požaduji zpracování realistických vizualizací z obcí, významných vyhlídkových míst, kulturních památek a krajinných horizontů, včetně vyhodnocení souběhu akceleračních oblastí AOV47–AOV50 a jejich společného vlivu na charakter historické kulturní krajiny. Dále požaduji doplnění posouzení vlivů na pohledové osy, krajinné dominanty a dálkové horizonty podle § 12 zákona č. 114/1992 Sb., o ochraně přírody a krajiny. Pro případ, že významné negativní dopady na krajinný ráz a kulturně-historické hodnoty území nebudou spolehlivě vyloučeny, požaduji vypuštění akcelerační oblasti AOV49 – Křeč a souvisejícího územního opatření z návrhu Změny č. 2 Územního rozvojového plánu ČR. **PŘIPOMÍNKY K AKCELERAČNÍ OBLASTI AOV50 – OBRATAŇ** 28. Nesprávný skutkový stav – vodní zdroje a hydrogeologické poměry Dokumentace SEA nesprávně uvádí, že se v území nenacházejí ochranná pásma vodních zdrojů, přestože v území existují ochranná pásma evidenčních čísel 00200410 – Obrataň podzemní zdroj a 00206610 – Obrataň podzemní zdroj. Současně nejsou zohledněny studny obce Pořín v lokalitě Pinach ani závislost obyvatel okolních obcí na individuálních studních. Dále návrh ignoruje toky, povrchové vody a prameniště v AOV. Nejsou dostatečně stanoveny limity zakládání VTE. Je ignorován vliv výstavby a trvání základů VTE na podzemní vody a místní horninové prostředí. Návrh je v rozporu s § 3 zákona č. 500/2004 Sb., správní řád, a se zákonem č. 254/2001 Sb., vodní zákon. Návrh řešení: Požaduji vypuštění akcelerační oblasti AOV50 – Obrataň a souvisejícího územního opatření z návrhu Změny č. 2 Územního rozvojového plánu ČR. 29. Rozpor s ochranou zemědělského půdního fondu (ZPF) Zemědělský půdní fond tvoří přibližně 63,43 % území AOV50. Dokumentace připouští zábor půd I. třídy ochrany v rozsahu 1,38 ha a II. třídy ochrany v rozsahu 0,07 ha, přesto vliv označuje pouze za „mírně negativní“. Návrh bagatelizuje rozsah výstavby VTE a její dopady, neřeší nebezpečí eroze půd, a nedostatečně hodnotí možnost poškození meliorací včetně nezjištění jejich rozsahu. Návrh je v rozporu se zákonem č. 334/1992 Sb., o ochraně zemědělského půdního fondu, který stanoví zvýšenou ochranu nejbonitnějších půd. Návrh řešení: Požaduji vypuštění akcelerační oblasti AOV50 – Obrataň a souvisejícího územního opatření z návrhu Změny č. 2 Územního rozvojového plánu ČR. 30. Rozpor s ochranou lesa (PUPFL) Pozemky určené k plnění funkcí lesa (PUPFL) tvoří přibližně 35,29 % území AOV50. Dokumentace značně podceňuje, resp. ignoruje a nehodnotí rozsah zásahů spojených s výstavbou VTE a to přístupových komunikací, manipulačních ploch a související nutnou likvidaci a fragmentaci lesních porostů a jejich vliv na migrační prostupnost živočichů. Návrh je v rozporu se zákonem č. 289/1995 Sb., lesní zákon, a neprokazuje existenci převažujícího veřejného zájmu. Návrh řešení: Požaduji vypuštění akcelerační oblasti AOV50 – Obrataň a souvisejícího územního opatření z návrhu Změny č. 2 Územního rozvojového plánu ČR. 31. Nedostatečná ochrana přírody a biodiverzity SEA sama uvádí výskyt citlivých druhů ptáků a netopýrů, například luňáka červeného, motáka pilicha, krkavce velkého a netopýra rezavého. Nebyly však dostatečně vyhodnoceny migrační trasy, nadregionální biokoridor Čunkovský potok – Pařezitý, Roštejn ani vazby na EVL Chýnovská jeskyně (CZ0314634) v rámci Natura 2000. V blízkém okolí AOV se nachází řada chráněných oblastí, které dokumentace nezmiňuje, dále cenných mokřadů a pramenišť. Územím prochází migrační koridory zvláště chráněných druhů velkých savců a lokální biokoridory a biocentra, viz územní plán obce. Dokumentace zcela podceňuje dopady výstavby na tuto skutečnost. SEA a UO stanoví zcela nedostatečná opatření na ochranu netopýrů a ptáků. Výstavba všech UO připouštěných VTE povede k naprosté devastaci celého území ohledně dopravy obrovských dílů stavby, betonu, vybudování dostatečných přístupových komunikací. V oblasti nebyl vyhotoven ornitologický výzkum. Zásadním způsobem budou narušeny migrační koridory velkých savců a lokální biokoridory a biocentra. Vyskytují se chráněné druhy rostlin a živočichů neuvedené v SEA. Není dostatečná ochrana mokřadů (v UO bez ochranného pásma). V SEA je nedostatečně zjištěn rozsah mimolesní zeleně a je stanovena jeho nedostatečná ochrana. Provedeno vadné vyhodnocení vlivu na klima ze strany výstavby a provozu. Návrh je v	

Poř. č.	Připomínkové místo	Číslo jednací	Článek	AO	Připomínka	Vyhodnocení
					rozporu se zákonem č. 114/1992 Sb., o ochraně přírody a krajiny, s § 45i téhož zákona a s dohodou EUROBATS. Návrh řešení: Navrhuji vyhotovení celoročního ornitologického a chiropterologického průzkumu v rozsahu odpovídajícím metodikám Agentury ochrany přírody a krajiny ČR a doporučením dohody EUROBATS, a to minimálně po dobu jednoho celého biologického cyklu. Dále navrhuji doplnění biologického hodnocení o podrobné vyhodnocení migračních tras ptáků a netopýrů, včetně posouzení funkčnosti nadregionálního biokoridoru Čunkovský potok – Pařezitý – Roštejn a kumulativních vlivů více akceleračních oblastí v širším území. Současně navrhuji úplné posouzení vlivů na EVL Chýnovská jeskyně (CZ0314634) a soustavu Natura 2000 podle § 45i zákona č. 114/1992 Sb., o ochraně přírody a krajiny, včetně vyhodnocení rizik mortality ptáků a netopýrů. Pro případ, že významné negativní vlivy na biodiverzitu, migrační prostupnost krajiny a zvláště chráněné druhy nebudou spolehlivě vyloučeny, navrhuji vypuštění akcelerační oblasti AOV50 – Obrataň a souvisejícího územního opatření z návrhu Změny č. 2 Územního rozvojového plánu ČR. 32. Nepřiměřené zásahy do krajinného rázu Dokumentace sama připouští, že VTE budou novými dominantami viditelnými na velké vzdálenosti a mohou narušit pohledové vazby na hrad Kámen, hrad Choustník, hrad Šelmberk a tvrz Sudkův Důl. Současně nejsou dostatečně vyhodnoceny dopady na krajinné oblasti Pacovsko a Táborsko-Soběslavsko ani na pohledové horizonty Josafatského údolí. Dokumentace nehodnotí kumulovaný vliv všech 4 AOV47-50, chybí vizualizace dálkových pohledů a konkrétní hodnocení dopadů na kulturní a duchovní hodnoty území. Omezení výšky VTE na 250m a prezentace tohoto omezení jako zmírňujícího opatření dle SEA a UO, přičemž právě tato výška je základní příčinou zničení místního krajinného rázu, je absurdní. Návrh je v rozporu s § 12 zákona č. 114/1992 Sb., o ochraně přírody a krajiny. Návrh řešení: Navrhuji doplnění podrobného hodnocení krajinného rázu, dálkových pohledů a kumulativních vizuálních dopadů větrných elektráren v širším území, zejména ve vztahu k hradu Kámen, hradu Choustník, hradu Šelmberk, tvrzi Sudkův Důl a významným krajinným horizontům Josafatského údolí. Dále navrhuji zpracování realistických vizualizací z obcí, vyhlídkových míst, kulturních památek a pohledových os, včetně vyhodnocení souběhu akceleračních oblastí AOV47–AOV50 a jejich společného vlivu na charakter historické kulturní krajiny. Současně navrhuji doplnění posouzení vlivů na krajinné oblasti Pacovsko a Táborsko-Soběslavsko podle § 12 zákona č. 114/1992 Sb., o ochraně přírody a krajiny, včetně vyhodnocení dopadů na dálkové pohledy a krajinné dominanty. Pro případ, že významné negativní dopady na krajinný ráz a kulturně-historické hodnoty území nebudou spolehlivě vyloučeny, navrhuji vypuštění akcelerační oblasti AOV50 – Obrataň a souvisejícího územního opatření z návrhu Změny č. 2 Územního rozvojového plánu ČR. **PŘIPOMÍNKY K AKCELERAČNÍM OBLASTEM AOV47 + AOV48 + AOV49 + AOV50** 33–36. Absence kumulativních a synergických vlivů Dokumentace nehodnotí souběžné působení akceleračních oblastí AOV47, AOV48, AOV49 a AOV50, přestože společně vytvářejí souvislý pás větrných elektráren v krajině. Chybí vyhodnocení souběhu hluku, světelného znečištění, překážkového leteckého značení, fragmentace (devastace) lesů a krajiny a souběhu s koridorem vedení V406/407 Kočín–Mírovka. Návrh je v rozporu se zák. č. 100/2001 Sb., o posuzování vlivů na životní prostředí (zejména s § 10g), a se směrnicí 2001/42/ES. Dále chybí vyhodnocení zablokování územního rozvoje obcí a jejich obklíčení plánovanou výstavbou. Návrh řešení: Požaduji doplnění plného kumulativního a synergického posouzení všech akceleračních oblastí AOV47–AOV50 včetně souběhu s koridorem V406/407 Kočín–Mírovka, případně vypuštění všech akceleračních oblastí AOV47–AOV50 a souvisejících územních opatření z návrhu Změny č. 2 Územního rozvojového plánu ČR. 37–40. Rizika pro bezpečnost, letectví a IZS V území se nachází jev ÚAP 119 – Zájmové území Ministerstva obrany, který podmiňuje umisťování vysokých staveb dalším posouzením. UO neobsahuje vyhodnocení vlivu na letecký provoz. Dokumentace současně nehodnotí dopady souvislého pásu VTE na zásahy vrtulníků integrovaného záchranného systému v lesním území. Nalézá se zde pásmo nízkého přeletu TSA 27 a to v bezprostřední blízkosti, v k.ú. Chválkov u KnL. dokonce v přímém dotyku. Postup je v rozporu se zákonem č. 49/1997 Sb., o civilním letectví, a se zákonem č. 239/2000 Sb., o integrovaném záchranném systému. Návrh řešení: Požaduji doplnění odborného posouzení vlivů akcelerační oblasti na bezpečnost leteckého provozu, obranu státu a fungování integrovaného	

Poř. č.	Připomínkové místo	Číslo jednací	Článek	AO	Připomínka	Vyhodnocení
					záchranného systému, zejména s ohledem na jev ÚAP 119 – Zájmové území Ministerstva obrany. Dále navrhuji vyhodnocení dopadů souvislého pásu větrných elektráren na zásahy vrtulníků integrovaného záchranného systému, letecké hašení lesních požárů, zdravotnickou záchrannou službu a další složky IZS v lesním území. Současně navrhuji doplnění závazných stanovisek Ministerstva obrany, Úřadu pro civilní letectví, Řízení letového provozu ČR a složek IZS k umístění větrných elektráren v dotčeném území. Pro případ, že uvedené vlivy nebudou spolehlivě vyloučeny, požaduji vypuštění všech akceleračních oblastí AOV47–AOV50 a souvisejících územních opatření z návrhu Změny č. 2 Územního rozvojového plánu ČR. 41–44. Nesouhlas obcí a veřejnosti Dotčené obce přijaly nesouhlasná usnesení s vymezením akceleračních oblastí. Současně proběhlo referendum ve městě Černovice, které vyjádřilo nesouhlas občanů s výstavbou VTE. V obci Radenín byla podána petice proti vymezení AOV podepsaná 251 občany. Současně byla podána petice na Jihočeský kraj a Kraj Vysočinu za všechny čtyři akcelerační oblasti AOV47–AOV50 s přibližně 3.500 podpisy, což potvrzuje zásadní nesouhlas veřejnosti i samospráv, lze shrnout, že minimálně 2/3 trvale hlášených obyvatel celé oblasti jsou proti zřízení AOV47 plus uživatelé a vlastníci nemovitostí v území. Tvorba návrhu proběhla bez účasti obcí a veřejnosti, lhůta poskytnutá k připomínkám je zcela neadekvátní. Návrh je tak v rozporu s principem samosprávy a požadavky Aarhuské úmluvy. Návrh řešení: Požaduji respektování principu samosprávy a vypuštění akceleračních oblastí AOV47–AOV50 a souvisejících územních opatření z návrhu Změny č. 2 Územního rozvojového plánu ČR. **PŘIPOMÍNKY K AKCELERAČNÍM OBLASTEM AOV24 + AOV47 + AOV48 + AOV49 + AOV50** 45–49. Nepřezkoumatelnost návrhu Návrh pracuje pouze s modelovým předpokladem umístění větrných elektráren bez konkrétního rozmístění staveb a související infrastruktury. Bez znalosti konkrétní polohy nelze objektivně vyhodnotit hluk, dopady na veřejné zdraví, krajinný ráz ani dopady na obyvatele. Vyhodnocení vlivu SEA je proto naprosto formální. Návrh je proto nepřezkoumatelný podle § 172 zákona č. 500/2004 Sb., správní řád. Návrh řešení: Požaduji doplnění variant a modelů rozmístění větrných elektráren, přístupových komunikací a související infrastruktury, případně vypuštění všech akceleračních oblastí AOV24 + AOV47 + AOV48 + AOV49 + AOV50 a souvisejících územních opatření z návrhu Změny č. 2 Územního rozvojového plánu ČR. 50–54. Nepřípustné odkládání posouzení vlivů Klíčové vlivy na veřejné zdraví, hluk, vibrace, flicker efekt, ptáky a netopýry nejsou posouzeny nyní, ale až v budoucích navazujících řízeních nebo v monitoringu po realizaci záměru. Tím dochází k přenesení podstatných otázek mimo fázi SEA, kdy již nebude možné ovlivnit samotné vymezení území. Postup je v rozporu se zásadou prevence a se zákonem č. 100/2001 Sb. Návrh řešení: Požaduji doplnění posouzení vlivů již ve fázi SEA, zejména v oblasti veřejného zdraví, hluku, flicker efektu a vlivů na biodiverzitu. Případně vypuštění všech akceleračních oblastí AOV24 + AOV47 + AOV48 + AOV49 + AOV50 a souvisejících územních opatření z návrhu Změny č. 2 Územního rozvojového plánu ČR. 55–59. Nedostatečné posouzení vlivů na veřejné zdraví Dokumentace neobsahuje konkrétní akustickou studii ani posouzení infrazvuku, amplitudové modulace a stroboskopického efektu. Současně připouští obytnou nebo rekreační zástavbu ve vzdálenostech okolo 500 m od hranic AOV, přičemž ve velmi mnoha případech se zejména obytné nebo rekreační objekty nacházejí přímo na hranici akceleračních oblastí nebo ve vzdálenostech kratších než 500 m. Dokumentace současně nehodnotí kumulativní zdravotní dopady souběhu více akceleračních oblastí AOV47–AOV50 na obyvatele dotčených obcí. Návrh je v rozporu se zákonem č. 258/2000 Sb., o ochraně veřejného zdraví, a s nařízením vlády č. 272/2011 Sb. Návrh řešení: Požaduji zpracování plného hodnocení zdravotních rizik (HRA), detailní akustické studie a posouzení infrazvuku, vibrací, amplitudové modulace a flicker efektu. Současně požaduji stanovení minimální odstupové vzdálenosti větrných elektráren od zastavitelného území, obytné a rekreační zástavby v rozsahu nejméně šestinásobku celkové výšky větrné elektrárny (6× výška VTE), nejméně však vždy 1km, a to s ohledem na princip předběžné opatrnosti a ochranu veřejného zdraví. Pro případ, že uvedená odstupová vzdálenost nebude stanovena, požaduji vypuštění všech akceleračních oblastí AOV24 + AOV47 + AOV48 + AOV49 + AOV50 a souvisejících územních opatření z návrhu Změny č. 2 Územního rozvojového plánu ČR. 60–64. Nedostatečné odůvodnění výběru lokality	

Poř. č.	Připomínkové místo	Číslo jednací	Článek	AO	Připomínka	Vyhodnocení
					Dokumentace vůbec nevysvětluje, proč byla zvolena právě krajina s velmi vysokým podílem lesa, kvalitní zemědělské půdy a kulturních, přírodních a zejména krajinných hodnot a vůbec dané území, co bylo (objektivně a konkrétně specifikováno) vlastně podkladem a důvodem pro volbu dané lokality. Současně nejsou porovnány méně konfliktní varianty ani brownfieldy, přestože samotný ÚRP ČR deklaruje preferenci narušených území. Postup je v rozporu s principem minimalizace dopadů a s § 172 správního řádu. Návrh řešení: Požaduji vypuštění všech akceleračních oblastí AOV24 + AOV47 + AOV48 + AOV49 + AOV50 a souvisejících územních opatření z návrhu Změny č. 2 Územního rozvojového plánu ČR. 65–69. Dopady na majetek a infrastrukturu SEA nesprávně hodnotí vlivy na hmotné statky jako nulové, přestože lze očekávat zatížení místních komunikací, pokles hodnoty nemovitostí a zásahy do obecní infrastruktury. Pozemky a budovy v okolí VTE budou zcela znehodnoceny, když hlavní devizou jejich tržní hodnoty je právě zdejší naprostý klid a zachovalá krajina. V území se nachází i vodohospodářská infrastruktura, včetně vodojemů a vrtů, jejichž ochrana nebyla posouzena. Dokumentace ignoruje FVE (např. v části obce Mnich Chválkov v bezprostřední blízkosti hranice AOV47). Místní a krajské komunikace nejsou uzpůsobeny na nezbytný rozsah plánované výstavby. Dochází tak k nepřiměřenému zásahu do vlastnických práv podle čl. 11 Listiny základních práv a svobod. Návrh řešení: Navrhuji doplnění podrobného posouzení dopadů větrných elektráren na hmotné statky, místní komunikace, technickou a vodohospodářskou infrastrukturu, včetně vodojemů, vodovodních řadů a dalších zařízení sloužících k zásobování obyvatel pitnou vodou. Dále navrhuji vyhodnocení dopadů přepravy nadrozměrných komponent na stav silnic nižších tříd, mostů a obecních komunikací, včetně návrhu konkrétních opatření k ochraně infrastruktury a majetku obcí. Současně navrhuji doplnění posouzení vlivů na hodnotu nemovitostí, kvalitu bydlení a výkon vlastnických práv obyvatel dotčeného území podle čl. 11 Listiny základních práv a svobod. Pro případ, že významné negativní dopady na majetek, infrastrukturu a vlastnická práva nebudou spolehlivě vyloučeny, navrhuji vypuštění všech akceleračních oblastí AOV24 + AOV47 + AOV48 + AOV49 + AOV50 a souvisejících územních opatření z návrhu Změny č. 2 Územního rozvojového plánu ČR. 70–74. Rozpor s principem minimalizace dopadů a veřejným zájmem, rozpor s ústavním pořádkem Akcelerační oblasti mají být podle odůvodnění ÚRP ČR vymezovány v územích s nízkým konfliktním potenciálem. AOV24 + AOV47 + AOV48 + AOV49 + AOV50 vykazují vysoce konfliktní střety s ochranou vod, lesa, ZPF, biodiverzity, krajinného rázu i veřejného zdraví. Návrh proto neprokazuje proporcionalitu zásahu ani převahu veřejného zájmu nad negativními dopady. Nadto veřejný zájem na stavbě VTE a navíc takovýmto způsobem není nikde výslovně definován. AOV a UO neodůvodněně zvýhodňují jednu skupinu subjektů před jinými konkrétně investory VTE před občany a obyvateli zasažených obcí a vlastníky nemovitostí, což je v rozporu zejména s čl. 3 odst.1, čl. 4 odst. 3,4, čl. 7, čl. 8, čl. 101 odst.1. Ústavy ČR. Návrh řešení: Požaduji doplnění řádného vyhodnocení proporcionality zásahu do území a prokázání převahy veřejného zájmu nad negativními dopady na životní prostředí, krajinu, veřejné zdraví a majetková práva obyvatel. Současně požaduji doplnění variantního posouzení méně konfliktních lokalit, včetně brownfieldů a území s nižším střetem s ochranou vod, lesa, zemědělského půdního fondu, biodiverzity a krajinného rázu. Dále požaduji přepracování návrhu tak, aby akcelerační oblasti byly vymezovány pouze v územích s prokazatelně nízkým konfliktním potenciálem v souladu s odůvodněním ÚRP ČR a principem minimalizace dopadů. Pro případ, že proporcionalita zásahu a převaha veřejného zájmu nebudou spolehlivě prokázány, požaduji vypuštění všech akceleračních oblastí AOV24 + AOV47 + AOV48 + AOV49 + AOV50 a souvisejících územních opatření z návrhu Změny č. 2 Územního rozvojového plánu ČR. 75–79. Nedostatečnost zmírňujících opatření Stanovená opatření jsou převážně obecná, formální a deklaratorní, například omezení výšky VTE na 200 nebo 250 m, a zejména odporující zjištěním v rámci SEA. Dokumentace neobsahuje konkrétní opatření pro ochranu obyvatelstva před hlukem, dalšími výše uvedenými fyzikálními jevy, světelným znečištěním nebo pro zachování migrační prostupnosti krajiny. Závěr o dostatečnosti opatření je proto nepodložený a v rozporu se zákonem č. 100/2001 Sb. Návrh řešení: Navrhuji doplnění konkrétních a závazných zmírňujících opatření pro ochranu obyvatelstva před hlukem, infrazvukem, amplitudovou modulací, vibracemi, stroboskopickým efektem a světelným znečištěním. Dále navrhuji doplnění opatření pro zachování migrační prostupnosti krajiny, ochranu ptáků a netopýrů a omezení kumulativních dopadů více akceleračních oblastí v širším území. Současně navrhuji stanovení jasných podmínek pro monitoring, kontrolu a vyhodnocování dopadů nezávislými odbornými institucemi, nikoliv pouze provozovateli větrných elektráren. Dále navrhuji stanovení minimální odstupové	

Poř. č.	Připomínkové místo	Číslo jednací	Článek	AO	Připomínka	Vyhodnocení
					vzdálenosti větrných elektráren od obytné a rekreační zástavby v rozsahu nejméně šestinásobku celkové výšky větrné elektrárny (6× výška VTE), nejméně však vždy 1km. Pro případ, že účinná a konkrétní zmírňující opatření nebudou doplněna a jejich funkčnost spolehlivě prokázána, navrhuji vypuštění všech akceleračních oblastí AOV24 + AOV47 + AOV48 + AOV49 + AOV50 a souvisejících územních opatření z návrhu Změny č. 2 Územního rozvojového plánu ČR. 80–84. Vnitřní rozpory a nedostatečný monitoring SEA současně tvrdí, že kumulativní vlivy nebyly zjištěny, ale zároveň připouští jejich existenci při souběhu více AOV. Monitoring je nepřípustně navržen až po realizaci záměru a převážně v režii provozovatelů. Dokumentace je proto vnitřně rozporná a nepřezkoumatelná. Návrh řešení: Navrhuji doplnění nezávislého a transparentního systému monitoringu, který bude prováděn již před realizací záměru a následně i v průběhu provozu větrných elektráren. Dále navrhuji, aby monitoring nebyl zajišťován pouze provozovateli větrných elektráren, ale také nezávislými odbornými institucemi a orgány ochrany přírody, veřejného zdraví a životního prostředí. Současně navrhuji doplnění konkrétních metodik, rozsahu a kontrolních mechanismů monitoringu hluku, infrazvuku, mortality ptáků a netopýrů, migračních tras, krajinného rázu a kumulativních vlivů. Pro případ, že nebude zajištěn nezávislý, odborný a přezkoumatelný monitoring vlivů záměru, navrhuji vypuštění všech akceleračních oblastí AOV24 + AOV47 + AOV48 + AOV49 + AOV50 a souvisejících územních opatření z návrhu Změny č. 2 Územního rozvojového plánu ČR. 85–89. Absence variantního řešení Dokumentace neposuzuje alternativní lokality ani modely a varianty rozmístění, počtu či výšky VTE. Není prokázáno, že navržená varianta představuje řešení s nejmenšími dopady na životní prostředí a obyvatele. Není ani tvrzen a prokazován veřejný zájem zřízení AOV. Postup je v rozporu se směrnicí 2001/42/ES a zákonem č. 100/2001 Sb. Návrh řešení: Navrhuji doplnění variantního posouzení akcelerační oblasti, včetně alternativních lokalit, jiného rozmístění větrných elektráren, nižšího počtu staveb a variant s menší výškou větrných elektráren. Dále navrhuji vyhodnocení méně konfliktních řešení, zejména využití brownfieldů, narušených území a lokalit s nižším střetem s ochranou přírody, krajinného rázu, veřejného zdraví a obytné zástavby. Současně navrhuji doplnění srovnávací analýzy jednotlivých variant z hlediska dopadů na životní prostředí, veřejné zdraví, biodiverzitu, krajinný ráz a majetková práva obyvatel. Pro případ, že nebude prokázáno, že navržená varianta představuje řešení s nejmenšími dopady na životní prostředí a obyvatele, navrhuji vypuštění všech akceleračních oblastí AOV24 + AOV47 + AOV48 + AOV49 + AOV50 a souvisejících územních opatření z návrhu Změny č. 2 Územního rozvojového plánu ČR. 90–94. Nepřiměřenost zásahu do území Navržené řešení představuje brutální zásah do charakteru krajiny, kvality života obyvatel i majetkových práv a narušení jejich legitimního očekávání, že tyto hodnoty budou zachovány. Nebylo prokázáno (dokumentace se tím ani nezabývá), že negativní dopady nelze dosáhnout jiným, méně konfliktním řešením. Návrh tak nesplňuje princip proporcionality vyžadovaný správním právem i judikaturou správních soudů. Návrh řešení: Navrhuji doplnění řádného posouzení proporcionality zásahu do území, včetně vyhodnocení dopadů na krajinný ráz, kvalitu života obyvatel, veřejné zdraví, majetková práva a charakter venkovského prostředí. Dále navrhuji prokázání, že sledovaného veřejného zájmu nelze dosáhnout jiným, méně konfliktním řešením s nižšími dopady na obyvatele a životní prostředí. Současně navrhuji doplnění variantního řešení a vyhodnocení méně zatěžujících alternativ v souladu s principem proporcionality a minimalizace zásahů do práv obyvatel. Pro případ, že proporcionalita zásahu a nezbytnost navrženého řešení nebudou spolehlivě prokázány, navrhuji vypuštění všech akceleračních oblastí AOV24 + AOV47 + AOV48 + AOV49 + AOV50 a souvisejících územních opatření z návrhu Změny č. 2 Územního rozvojového plánu ČR. 95–99. Riziko lesních požárů a omezení možností hašení AOV24 + AOV47 + AOV48 + AOV49 + AOV50 se z významné části nacházejí v lesních porostech nebo v jejich bezprostřední blízkosti. Dokumentace SEA však vůbec nehodnotí rizika vzniku a šíření lesních požárů ani dopady souvislého pásu větrných elektráren na možnosti zásahu jednotek požární ochrany a integrovaného záchranného systému. Dokumentace současně nehodnotí kumulativní dopad souvislého pásu cca 88 větrných elektráren v AOV47–AOV50 na krizové řízení a požární bezpečnost krajiny. V podmínkách probíhající klimatické změny a narůstajícího rizika sucha představuje rozsáhlá industrializace lesních hřebenů významné zvýšení požárního rizika v území. Návrh je v rozporu se zásadou prevence podle § 2900 občanského zákoníku, s požadavky zákona č. 133/1985 Sb., o požární ochraně, a s požadavkem řádného vyhodnocení rizik podle	

Poř. č.	Připomínkové místo	Číslo jednací	Článek	AO	Připomínka	Vyhodnocení
					zákona č. 100/2001 Sb., o posuzování vlivů na životní prostředí. Návrh řešení: Požaduji doplnění podrobného posouzení požárních rizik, možností zásahu HZS a dopadů souvislého pásu větrných elektráren na letecké hašení lesních požárů, krizové řízení a evakuaci obyvatel. Současně požaduji stanovisko HZS a odborné vyhodnocení dostupnosti území pro zásahovou techniku v podmínkách rozsáhlých lesních požárů. Pro případ, že uvedená rizika nebudou spolehlivě vyloučena, požaduji vypuštění akceleračních oblastí AOV24 + AOV47 + AOV48 + AOV49 + AOV50 a souvisejících územních opatření z návrhu Změny č. 2 Územního rozvojového plánu ČR. 100. Procesní vada – neúplné zveřejnění koordinačního výkresu Proces zveřejnění návrhu Změny č. 2 ÚRP vykazuje vady, neboť koordinační výkres nebyl zveřejněn v úplné podobě a chybí zde údaje k identifikaci katastrálních parcel k přesnému určení hranice AOV. Ve zveřejněné dokumentaci absentovaly záměry FVE, přestože představují významnou součást navrhovaného využití území a mají zásadní význam pro posouzení kumulativních a synergických vlivů. Veřejnosti tak nebyla umožněna řádná orientace v návrhu ani efektivní uplatnění připomínek, čímž mohlo dojít ke zkrácení procesních práv veřejnosti. Návrh řešení: Požadujeme vypořádání této procesní vady v souladu se zásadou ochrany práv veřejnosti a transparentnosti procesu pořizování opatření obecné povahy.	
1685.	Köhlerová Lucie	MMR-35924-2026-81	99czzx	AOV103	**VĚC: Připomínky k návrhu Změny č. 2 Územního rozvojového plánu ČR- vymezeni akcelerační oblasti AOV103 Jestřebí, Olomoucký kraj** Na základě zveřejněné veřejné vyhlášky č.j. MMR-25750/2026-81 ze dne 14.4.2026 tímto uplatňuji podle § 97 odst.1 zákona Č.283/2021 Sb., stavební zákon, v platném znění, připomínky k návrhu Změny Č.2 Územního rozvojového plánu ČR, týkající se vymezení akcelerační oblasti AOV103 Jestřebí. **I. Žádost o vyloučení oblasti** Na základě níže uvedených důvodů **nesouhlasím** s tímto návrhem Změny Č.2 Územního rozvojového plánu ČR a **požaduji vyloučení akcelerační oblasti AOV103 Jestřebí z návrhu Změny č. 2 Územního rozvojového plánu ČR**. Mám za to, že vymezeni této oblasti je v přímém rozporu se zájmy ochrany přírody, krajiny, zemědělského půdního fondu a ochrany zdraví a práv obyvatel dotčených obci Jestřebí a Pobuči. **II. Odůvodněni připomínek** **1. Nedostatky návrhu a procesní pochybení** Návrh vykazuje zásadní procesní a věcné vady, postrádá konkrétní podklady a podrobnou analýzu lokality. Vychází pouze z expertních odhadů (počet věží, instalovaný výkon), nikoliv z podrobné analýzy území. Nebyly posouzeny jiné možnosti umístěni akceleračních oblasti, zejména využiti brownfieldů či jiné znehodnocené půdy, což je v rozporu se zásadami udržitelného rozvoje území. Návrh rezignuje na předběžnou opatrnost a odsouvá řešeni zásadních střetů v území až do fáze povolováni jednotlivých záměrů, čímž popírá smysl strategického plánováni. **2. Ochrana přírody a krajiny** Analýza nárůstu viditelnosti v dokumentu SEA (Strategie Environmental Assessment) u oblasti AOV103 uvažuje s výškou stožárů 120, 170 m a 200 m. Mapa prokazuje drastický nárůst viditelnosti technických staveb v bezprostřední blízkosti sídel. Analýza potvrzuje, že stožáry o výšce 200 m (celková výška s listy cca 250 m) budou dominantou viditelnou z celého území dotčených obci. V Opatřeni obecné povahy se návrh nevypořádal s tím, jak bude chráněn krajinný ráz a pohoda bydlení. Navržená oblast nerespektuje vizuální integritu sídel a fakticky mění charakter venkovského osídleni na průmyslovou zónu bez adekvátní kompenzace či ochranných opatřeni. Lokalita AOV103 představuje cenný krajinný celek, jehož industrializace je nepřípustná.	**Akceptováno.** Akcelerační oblast AOV103 – Jestřebí byla vypuštěna.

Poř. č.	Připomínkové místo	Číslo jednací	Článek	AO	Připomínka	Vyhodnocení
					Opatření obecné povahy pro AOV103 připouští výjimky pro ,,nezbytná křížení" dopravní a technické infrastruktury s biokoridory, což při rozsahu infrastruktury VTE povede k faktické fragmentaci regionálních a lokálních biokoridorů. Stanovená minimální šířka koridoru 500 m pro velké savce je pro druhy jako například vlk v členitém terénu Jestřebí a Pobuči zcela nedostatečná a nezajištuje funkčnost migrační trasy. V Opatřeni obecné povahy pro AOV103 je uvedeno, že ochrana netopýrů bude řešena zajištěním akustického monitoringu netopýrů provozovatelem větrné elektrárny podle metodického doporučeni společnosti ČESON, která je v textu označena jako ,,v přípravě". Stanoveni podmínek ochrany netopýrů odkazem na neexistující/rozpracovaný dokument činí Opatřeni obecné povahy v této části nepřezkoumatelným. Správní akt nemůže ukládat povinnosti na základě dokumentu, který není součásti a jehož obsah je v době schvalováni ÚRP neznámý. To zakládá nezákonnost celého vymezeni AOV103 pro porušeni principu právní jistoty. Jelikož Opatřeni obecné povahy přiznává nutnost následného monitoringu mortality ptáků (bod 3.2 c, d), potvrzuje tím existenci rizika, kterému by mělo být předcházeno nevymezením oblasti v takto cenném území. Vymezení AOV103 je v přímém rozporu s požadavkem čl.15c směrnice RED III, neboť oblast zahrnuje migrační koridory velkých savců, což automaticky vylučuje klasifikaci území jako 'nízkorizikového'. Návrh AOV103 se nevypořádal s tím, jak může být oblast s přiznanou fragmentaci biokoridorů považována za environmentálně vhodnou. **3. Voda a klimatické funkce krajiny** Podkladová analýza SEA trpí zásadní věcnou vadou, když uvažuje hloubku založeni 2-4 m. Statické požadavky na VTE o výšce 250 m v daných geologických podmínkách vyžaduji hlubinné pilotáže. Tím, že SEA pracovala s chybným technickým zadáním, zcela opominula vyhodnocení vlivu na hlubší horizonty podzemních vod, které jsou v lokalitě dle VÚMOP silně zranitelné. Požaduji revizi SEA na základě reálných technických parametrů staveb. Rozsáhlé betonové základy a obslužné komunikace naruší vsakováni vody, změní odtokové poměry a zhorši schopnost krajiny zadržovat vodu, což je v době klimatické změny nepřípustné. Opatřeni obecné povahy pro AOV103 stanovuje odstup od vodních toků pouze 8 metrů, což považuji za hrubě nedostatečné pro eliminaci rizika kontaminace. Tato vzdálenost je v podhorském terénu naprosto nedostatečná pro ochranu pramenišť" a koryt před kontaminaci a změnou odtokových poměrů při masivních zemních pracích (základy pro VTE, zařízeni pro skladováni elektřiny, komunikace), proto je nezbytné zvýšit tento ochranný odstup od vodních toků na minimálně 100 m, aby byla zajištěna elementární ochrana vodních zdrojů. Pouhé konstatováni, že nesmí být narušena funkce, je v rozporu s realitou výstavby, kdy dochází k plošnému zhutněni půdy a přerušeni drenážních systémů, což Opatření obecné povahy nijak technicky neřeší. V lokalitě AOV103 se nachází řada individuálních zdrojů pitné vody (studny v obci Jestřebí a Pobuči), které čerpají vodu z mělkých i středně hlubokých horizontů. Hlubinné pilotáže a masivní betonáž (cca 400 m' nepropustné plochy na jednu VTE) prokazatelně protnou hydrogeologické vrstvy a mohou způsobit nevratnou kontaminaci nebo ztrátu vody v těchto studnách. SEA tento scénář vůbec neposuzovala, čímž je dokumentace neúplná. Obnovitelné zdroje energie jsou ve veřejném zájmu, ale nemohou být nadřazeny veřejnému zájmu na zachováni zdrojů pitné vody pro obyvatelstvo. V lokalitě AOV103 dochází k přímému střetu těchto zájmů. Zatímco energetický cil lze naplnit v jiných lokalitách ČR s vhodnějším podložím, zdroje pitné vody v Jestřebí a Pobuči jsou vázány na konkrétní území a jsou nenahraditelné. Ohroženi základních životních potřeb obyvatel je v rozporu se zásadou proporcionality.Požaduji vyloučení ploch, které jsou v hydrogeologickém dosahu místních studní a pramenišť".	

Poř. č.	Připomínkové místo	Číslo jednací	Článek	AO	Připomínka	Vyhodnocení
					Návrh dále zcela opomíjí vliv rotace listů a změny proudění vzduchu na lokální mikroklima a vysušováni okolních pozemků. **4. Ochrana zemědělského půdního fondu (ZPF)** Mapa oblasti potvrzuje, že AOV103 je vymezena na plochách intenzivně využívané zemědělské půdy. Lokalita zasahuje i do půd I. a II. třídy ochrany. OOP v bodě 3.1 písm. f) řeší pouze ,,přistup k pozemkům", nikoliv prioritní ochranu půdy jako neobnovitelného zdroje. Navržená ochrana protierozních opatřeni je deklarativní a nezohledňuje zvýšený odtok z manipulačních ploch a komunikaci VTE. Dojde k nevratnému zhutněni půdy těžkou technikou, zvýšení erozního rizika a fragmentaci zemědělských pozemků, což znemožni efektivní hospodařeni. **5. Dopady na obyvatele a kvalitu života** Návrh nerespektuje požadavky nového stavebního zákona na kvalitu prostředí a pohodu bydlení. Dlouhodobé vystaveni hluku (včetně infrazvuku) představuje riziko pro zdraví obyvatel. Opatřeni obecné povahy odsouvá řešeni hluku až do ,,navazujících řízeni". požaduji posouzeni kumulativního hluku již ve fázi vymezeni akcelerační oblasti, neboť po schválení ÚRP bude obrana nás obyvatel značně ztížena, ne-li zcela nemožná. Hranice AOV103 je od nejbližšího obydli vzdálena pouhých 400 metrů. Návrh AOV103 při svém zpracování prokazatelně nepřihlédl k aktuální nové zástavbě, čímž bude docházet k přímému ohroženi zdraví občanů nadlimitním hlukem. Při kumulaci až 8 větrných elektráren o výšce 250 m je odstup 400-500 m od obydlí zcela nedostatečný pro dodrženi hygienických limitů hluku v nočních hodinách. Návrh je v rozporu s cílem územního plánováni chránit pohodu bydlení. V Opatřeni obecné povahy pro AOV103 se v bodě 3.1 l) uvádí, že podmínkou pro povoleni záměrů OZE je zpracováni studie působeni stroboskopického efektu na obytnou zástavbu s vymezením VTE, u nichž je nutné dobu provozu omezit tak, aby shadow flicker efekt nepřekročil dobu trvání 30 hodin/rok. Vzhledem k umístěni navržené AOV bude v celém roce, kromě letních měsíců, působit tento efekt na obytnou zástavbu obce Jestřebí, což zásadně sníží kvalitu života v obytných zónách Jestřebí. Návrh dále zcela ignoruje zásah do vlastnických práv obyvatel, kdy dojde k prokazatelnému znehodnoceni nemovitosti. **6. Technická a bezpečnostní rizika** V Opatřeni obecné povahy zcela chybí stanoveni pevných odstupových vzdálenosti od obytné zástavby v poměru k uvažované výšce 250 m a nijak neřeší specifika zásahu u staveb vysokých 250 m v lesnatém terénu. Chybí analýza rizik šířeni požáru z gondoly VTE do okolní krajiny. Není stanovena bezpečná vzdálenost od turistických tras a komunikaci pro případ námrazy, což ohrožuje bezpečnost osob v oblasti. Provoz 8 věži VTE a rozsáhlého úložiště elektřiny s sebou nese riziko úniku provozních kapalin (tisíce litrů olejů a chladicích směsi). V případě požáru úložiště nebo havárie VTE hrozí v daném sklonitém terénu okamžitá kontaminace spodních vod, na kterých je obec Jestřebí a Pobuči životně závislá. Absenci analýzy rizik úniku kapalin do specifických hydrogeologických struktur v lokalitě považuji za zásadní vadu návrhu. Nevymezení bezpečných zón v Opatřeních obecné povahy AOV103 porušuje povinnost chránit život a zdraví osob.	

Poř. č.	Připomínkové místo	Číslo jednací	Článek	AO	Připomínka	Vyhodnocení
					7. Kumulace vlivů Opatřeni obecné povahy pro AOV103 v bodě 3.1 písm. k) zmiňuje kumulativní působeni pouze u hluku. Návrh však zcela postrádá komplexní vyhodnoceni kumulativních a synergických vlivů na krajinný ráz a ekosystémy, což je v rozporu s EIA a evropskou směrnici o posuzováni vlivů na životní prostředí. Požaduji doloženi akustické studie, která zohledni **kumulativní vliv** (VTE + bateriová úložiště + stávající zdroje hluku). Opatřeni obecné povahy v bodě 3.1 k) sice kumulaci zmiňuje, ale bez vymezeni limitů pro celou oblast je toto ustanoveni nevymahatelné. Bez stanoveni maximálního hlukového stropu pro celou AOV (tzv. hlukový management území) nelze garantovat ochranu zdraví obyvatel Jestřebí a Pobuči. Absence kumulativního vlivu v Opatřeni obecné povahy je vadou řízeni, která má za následek nezákonnost celého aktu. Sčítáni akustického tlaku a vizuální zátěže u obce jestřebí a Pobuči nebylo v návrhu nijak kvantifikováno. **8. Infrastruktura pro skladování elektřiny** Návrh Opatřeni obecné povahy v bodě 3.1 b) předpokládá výstavbu areálů určených pro **skladováni elektřiny**, Pro provoz 8 VTE o výšce 250 m je plánovaná výstavba rozsáhlých bateriových úložišť", která představuji další plošný zábor kvalitní půdy o rozloze až 7 000 m^2 pro celou AOV103, zvýšení hlukové zátěže (neustálý hluk chlazeni) a představuje neúměrné riziko pro silně zranitelné podzemní vody v případě havárie či požáru. Tato infrastruktura dále prohlubuje nepřípustnou industrializaci krajinného rázu Na rozdíl od nárazového svistu lopatek VTE, úložiště produkuje **monotónní, neustálý hučivý zvuk**. V tichém venkovském prostředí se tento zvuk šiří na velké vzdálenosti a zvyšuje celkovou hlukovou hladinu lokality. **9. Rozpor s právem EU a Listinou základních práv a svobod** Akceleračni oblasti mají být dle směrnice RED III vymezovány v územích ,,s nízkým environmentálním rizikem". Vzhledem k výskytu chráněných druhů a biokoridorů (přiznaných v Opatřeni obecné povahy AOV103 v bodě 3.1 písm. g) lokalita AOV103 tuto podmínku nesplňuje. V návrhu AOV103 Jestřebí není prokázáno, že veřejného zájmu na dosaženi cílů RED III nelze dosáhnout v jiných lokalitách (např. v průmyslových zónách nebo lokalitách s nižším environmentálním rizikem), které by nevyžadovaly tak drastický zásah do jiných veřejných zájmů (biodiverzita, ochrana půdy). Pokud existuji alternativy, je nucené prosazováni AOV103 zneužitím institutu veřejného zájmu Je ve veřejném zájmu, aby prostředky a úsilí byly vynakládány účelně. Prosazováni AOV v lokalitě s prokazatelně vysokým hydrogeologickým rizikem a silným odporem místní samosprávy povede k dlouholetým soudním sporům a zablokováni výstavby. Takový postup je v rozporu s veřejným zájmem na rychlou transformaci energetiky, neboť efektivnější je využit lokality s vyšší mírou společenské a odborné akceptace. **III. Závěr** Vzhledem k výše uvedeným skutečnostem je návrh vymezení akceleračni oblasti AOV103 Jestřebí věcně nesprávný, nezákonný a společensky nepřijatelný. **Požaduji jeho úplné vypuštění z návrhu Změny č. 2 ÚRP.** Jako občan a člen místní komunity jsem již svůj nesouhlas s výstavbou větrných elektráren (VTE) vyjádřil v rámci **petice v roce 2024**. Na základě této petice přijalo **Zastupitelstvo obce Jestřebí dne 10.9.2024 usnesení Č.08/13/2024**, ve kterém se jasně vyslovuje proti výstavbě VTE na katastrech Jestřebí, Jestřebíčko a Pobuči. Navržené vymezeni akceleračni oblasti je v přímém rozporu s principem samosprávy. Autor návrhu	

Poř. č.	Připomínkové místo	Číslo jednací	Článek	AO	Připomínka	Vyhodnocení
					nerespektuje deklarovaný postoj obce a jejich obyvatel, čímž dochází k narušeni důvěry v proces územního plánováni a k nucenému prosazováni záměru, který nemá místní akceptaci. Nucené vymezeni AOV proti výslovnému a odůvodněnému nesouhlasu obce (vyjádřenému usnesením zastupitelstva a petici) bez dostatečného prokázáni, že neexistují jiné (vhodnější) lokality v rámci ČR, je nepřiměřeným zásahem do práva na samosprávu dle Ústavy ČR. požaduji doloženi variantního posouzení, které prokáže, že cíle RED III nelze dosáhnout v lokalitách s nižším odporem místních komunit a nižšími environmentálními dopady." Vzhledem k výše uvedeným věcným a procesním vadám (zejména nepřezkoumatelnost, rozpor se směrnici RED III a chybné technické parametry v SEA) je návrh v rozporu s § 174 odst. 1 správního řádu. Trvám na tom, aby se správní orgán s každým bodem vypořádal jednotlivě a odůvodnil, proč upřednostňuje energetický záměr nad prokazatelnými hydrogeologickými a environmentálními riziky.	
1686.	Kuchaříková Jana	MMR-35933-2026-81	99czj, 99czk	AOV56, AOV57	Věc: **PŘIPOMÍNKA K NÁVRHU ZMĚNY Č. 2 ÚZEMNÍHO ROZVOJOVÉHO PLÁNU ČR (§ 97 zák. Č. 283/2021 Sb., stavební zákon)** **PŘIPOMÍNKY K VYHODNOCENÍ VLIVŮ NÁVRHU ZMĚNY Č. 2 ÚZEMNÍHO ROZVOJOVÉHO PLÁNU NA UDRŽITELNÝ ROZVOJ ÚZEMÍ** **PŘIPOMÍNKY K NÁVRHŮM JEDNOTLIVÝCH ÚZEMNÍCH OPATŘENÍ K AKCELERAČNÍM OBLASTEM VYMEZENÝM V NÁVRHU ZMĚNY Č. 2 ÚZEMNÍHO ROZVOJOVÉHO PLÁNU** **I. Úvod** V souladu s možností uplatnit připomínky k návrhu Změny č. 2 Územního rozvojového plánu ČR (ÚRP ČR) podávám připomínku k vymezení akcelerační oblasti pro rozvoj výroby energie z větrné energie a rozvoj výroby energie z energie slunečního záření. **Vymezení území dotčeného připomínkami: obec Terešov, katastrální území Terešov [766453], kraj Plzeňský** Územní opatření k **AOV56 Vrabčiny a AOV57 Bílá Skála** a současně na širší území, které může být navrženým řešením přímo či nepřímo ovlivněno. Připomínku podávám: ☐ jako osoba žijící v dotčeném území ☒ jako vlastník nemovitosti v dotčeném území ☐ jako osoba, která může být dotčena dopady návrhu (např. z hlediska krajiny, životního prostředí či kvality života) ☐ hospodařím na půdě ☐ jiné: Jedná se o území s významnými krajinnými, přírodními a obytnými hodnotami, které nejsou návrhem dostatečně respektovány. Dopad návrhu na mou osobu spočívá v tom, že dojde ke snížení hodnoty nemovitostí v této oblasti, dále je potenciálně ohrožen stav a kvalita podzemních vod, kdy naše oblast již patří k ohroženým z hlediska nedostatku vody, krajina ztratí ráz malebné, klidné a tiché venkovské krajiny, kterou lidé využívají jak ke stálému bydlení, tak k rekreačním účelům; hrozí obtěžování obyvatel hlukem, hrozí kontaminace půdy 1 S návrhem týkajícím se Územního opatření k **AOV56 Vrabčiny a AOV57 Bílá Skála nesouhlasím** a požaduji jeho **vyřazení nebo zásadní přepracování,** nebot' vykazuje závažné nedostatky z hlediska zákonnosti, ochrany životního prostředí i dopadů na obyvatele v dané oblasti.	**Akceptováno částečně.** Připomínka směřuje vůči akceleračním oblastem AOV56 Vrabčiny a AOV57 Bílá Skála v k.ú. Terešov a namítá rozpor návrhu s právními předpisy ČR i EU, nedostatky biologického posouzení a SEA, nepřiměřené vlivy na krajinný ráz, hluk a stroboskopický efekt a nevyužití brownfieldů. Akcelerační oblast AOV57 Bílá Skála zůstává součástí Změny č. 2 ÚRP; ve vztahu k ní připomínka vyhověna nebyla z důvodů uvedených níže. Vymezení akcelerační oblasti proběhlo na základě biologického posouzení konkrétního navrhovaného území podle § 11 odst. 3 resp. 4 ZOZE, jehož výsledky spolu s výsledky vyhodnocení vlivů na životní prostředí (SEA/VVURÚ, Příloha 5 k Z2 ÚRP) byly zapracovány do návrhu Změny č. 2 ÚRP; oblasti, u nichž autorizované osoby identifikovaly významné negativní nebo kumulativní vlivy, byly ze Z2 ÚRP vyloučeny (odůvodnění Z2 ÚRP, odst. 32). Zpracování VVURÚ odpovídá obsahem i strukturou požadavkům přílohy č. 4 stavebního zákona; jde o hodnocení na úrovni koncepce, nikoli na úrovni konkrétních záměrů, a tomu odpovídá i míra podrobnosti použitých podkladů. Vyhodnocení vlivů na lokality soustavy Natura 2000 bylo provedeno v souladu s § 45i zákona č. 114/1992 Sb. jako součást VVURÚ a odpovídá požadavkům čl. 6 směrnice o stanovištích. Problematika krajinného rázu byla posuzována v rámci VVURÚ, a to jak z hlediska navrhovaného souboru akceleračních oblastí jako celku, tak pro jednotlivé oblasti v kartách akceleračních oblastí (viz příloha č. 2 vyhodnocení vlivů). Vliv na krajinný ráz byl jedním z důvodů, proč bylo 16 původně uvažovaných akceleračních oblastí z návrhu zcela vypuštěno, a u 48 ze zbývajících 80 oblastí pro VTE byl snížen limit maximální výšky větrných elektráren. Záměry v akcelerační oblasti podléhají posouzení vlivů dle § 11 ZOZE v rámci jednotného environmentálního stanoviska; Konkrétní záměry se nadále povolují v

Poř. č.	Připomínkové místo	Číslo jednací	Článek	AO	Připomínka	Vyhodnocení
					<u>II. Zákonnost a nesoulad s právními předpisy ČR</u> **I) Rozpor se zákonem č. 500/2004 Sb., správní řád** ➢ § 3 – nebyl zjištěn stav bez důvodných pochybností ➢ § 68 – nedostatečné odůvodnění Návrh **je nepřezkoumatelný**, protože neobsahuje konkrétní podklady pro dané území. **<u>2) Rozpor se zákonem č. 100/2001 Sb. (EIA/SEA),</u>** chybí posouzení: ➢ kumulativních vlivů ➢ variantního řešeni ➢ konkrétních dopadů na území Dokumentace SEA **je neúplná a věcně nedostatečná.** **<u>3) Rozpor se zákonem Č. 114/1992 Sb. (ochrana přírodv a krajiny)</u>** ➢ ohroženi krajinného rázu (§ 12) ➢ narušení ekologické stability ➢ zásah do biotopů a migračních tras **<u>4) Rozpor se stavebním zákonem</u>** ➢ § 18 a § 19 – ochrana hodnot území ➢ požadavek na udržitelný rozvoj Návrh představuje industrializaci volné krajiny **bez dostatečného odůvodnění**. **<u>III. Nesoulad s právem Evropské unie</u>** **1) Směrnice o ptácích (2009/147/ES) a o stanovištích (92/43/EHS)** ➢ nelze vyloučit negativní vliv na chráněné druhy ➢ chybí dostatečné biologické podklady **Rozpor** s požadavkem vyloučení významného vlivu. **2) Směrnice EIA (2011/92/EU)** ➢ nedostatečné zapojeni veřejnosti ➢ nedostatečné vyhodnocení vlivů **3) Směrnice REED III (2023/2413)** nebyla doložena priorita využiti: ➢ zastavěných ploch ➢ brownfieldů ➢ technicky narušených území Vymezeni ve volné krajině je v **rozporu s principem minimalizace dopadů**.	souladu se stavebním zákonem za podmínek stanovených v územním opatření. Ustanovení § 4 odst. 3 ZOZE ve spojení s čl. 15c směrnice RED III stanoví typová území, která mají být při vymezování akceleračních oblastí upřednostněna (plochy narušené těžbou, brownfieldy, degradovaná půda, někdejší vojenské plochy); tato ustanovení nevylučují vymezení akcelerační oblasti na jiných plochách. Vymezení akceleračních oblastí pro VTE výhradně na degradovaných nebo brownfieldových plochách nebylo s ohledem na prostorové nároky technologie větrných elektráren proveditelné. Do územního opatření u akcelerační oblasti pro VTE je zapracována podmínka zpracování hlukové studie a minimalizace shadow flicker efektu. Ustanovení obecně závazných právních předpisů týkajících se hlukové zátěže nejsou uplatněním Změny č. 2 ÚRP porušena. Zadání Změny č. 2 ÚRP schválené vládou ČR nepožadovalo variantní řešení. Vlivy návrhu, včetně kumulativních vlivů, byly posouzeny na úrovni koncepce v rámci VVURÚ. Proběhlo hodnocení nulové varianty (platné znění ÚRP) vůči navrhované variantě (Změna č. 2 Akcelerační oblast AOV56 – Vrabčiny byla zmenšena.

Poř. č.	Připomínkové místo	Číslo jednací	Článek	AO	Připomínka	Vyhodnocení
					4) Princip předběžné opatrnosti (čl. 191 SFEU) Politika Unie v oblasti životního prostředí přispívá k sledování následujících cílů: ➢ zachování, ochrana a zlepšování kvality životního prostředí, ➢ ochrana lidského zdraví, ➢ uvážlivé a racionální využívání přírodních zdrojů, **5) Evropská úmluva o krajině (European Landscape Convention), ETS No. 176** ➢ nedostatečná ochrana krajiny jako základní složky životního prostředí ➢ ignorování charakteru území ➢ nedostatečné zapojení veřejnosti do rozhodování o zásazích do krajiny **6) Aarhuská úmluva (Convention on Access to Information, Public Participation in Decision-making and Access to Justice in Environmental Matters), 1998** ➢ omezení práva veřejnosti na informace ➢ omezení účasti veřejnosti na rozhodovacích procesech (pouze formální zapojení) ➢ omezení práva veřejnosti na přístup k právní ochraně v záležitostech životního prostředí **IV. Nedostatky SEA a podkladů** ➢ absence terénních biologických průzkumů ➢ práce pouze s mapovými podklady (nedostatečné) ➢ chybí reálná data o výskytu druhů ➢ variantní řešení ➢ posouzení vlivu na zdraví Bez těchto podkladů **nelze učinit kvalifikovaný závěr**. **V. Narušení krajiny a životního prostředí** Navržené řešení povede k: ➢ zásadní změně krajinného rázu ➢ narušení horizontů a dálkových pohledů ➢ vzniku bariér v krajině ➢ narušení ekologické konektivity ➢ znehodnocení zemědělské půdy ➢ zničení migračních tras živočichů Výška staveb (180 m a vyšší) **znamená nadregionální dopad**. **VI. Dopady na obyvatele** Návrh nedostatečně řeší negativní vliv na: ➢ hluk a nízkofrekvenční hluk ➢ stroboskopický efekt 3 ➢ světelné zatížení ➢ kvalitu bydlení	

Poř. č.	Připomínkové místo	Číslo jednací	Článek	AO	Připomínka	Vyhodnocení
					➢ hodnotu nemovitostí Tyto **vlivy nejsou řádně vyhodnoceny.** **<u>VII. Kumulativní a systémové dopady</u>** Není řešeno: ➢ souběžné působeni více projektů ➢ celkové zatíženi území ➢ únosnost krajiny Hrozí **nevratná degradace území**. **<u>VIII. Absence variantního řešení</u>** Není doloženo, že byly posuzovány jiné lokality a méně konfliktní varianty, jedná se o porušeni základního principu plánování. Nebyla rovněž posouzena tzv. nulová varianta (varianta 0), tedy stav území před realizací záměru, což znemožňuje objektivní hodnocení dopadů. **<u>IX. Vyloučení EIA a nedostatečné posouzení vlivů</u>** Navržené vymezení akceleračních oblasti má zásadní dopad i z hlediska následného povolováni záměrů, neboť v těchto oblastech dochází k omezeni, resp. vyloučení standardního posuzování vlivů na životní prostředí (EIA). O to vyšší nároky musí být kladeny na kvalitu, úplnost a konkrétnost podkladů a vyhodnocení vlivů na životní prostředí již na úrovni tohoto návrhu, neboť územní opatřeni dle ZOZE nemůže plnohodnotně nahradit individuální posouzení konkrétních záměrů. Předložený návrh však tyto požadavky nenaplňuje, zejména postrádá dostatečné vyhodnocení konkrétních lokálních dopadů, kumulativních vlivů vice záměrů v území a jejich dopadů na krajinný ráz, obytné prostředí a veřejné zdraví. **<u>X. Hlavní požadavek</u>** Navrhuji: 1) **Vyřazení výše uvedené akcelerační oblasti z návrhu** nebo 2) Zároveň (pro případ, že nebude tomuto požadavku vyhověno) **požaduji, aby návrh změny č. 2 ÚRP ČR nebyl v této části schválen a byl vrácen k zásadnímu přepracování**, a to zejména po doplněni: • posouzení vlivu na lokality Natura 2000 dle ČI. 6 odst. 3 směrnice 92/43/EHS • dostatečný biologický průzkumu odpovídající metodikám MŽP v různých ročních obdobích	

Poř. č.	Připomínkové místo	Číslo jednací	Článek	AO	Připomínka	Vyhodnocení
					• hodnocení vlivu na populace netopýrů • posouzení kumulativních vlivů v širším území • hodnocení dopadů na krajinný ráz • hodnocení dopadů na využití nemovitostí vlastníků v dosahu navrhovaných …. m od obytné zástavby a přímý dopad vymezení AO na výkon vlastnických práv těchto vlastníků, včetně uvedení metodiky, podle které se určuje vzdálenost od zastavěného území • zdůvodnění nevyužití brownfieldů a narušených území uvedených v Národní databázi brownfieldů Do doby doplnění těchto podkladů nelze území považovat za způsobilé pro vymezení akcelerační oblasti. Podané připomínky jsou blanketní, podatel si vymezuje právo připomínky doplnit ve lhůtě 15 dnů ode dne veřejného projednání. **XI. Závěr** Návrh v předložené podobě není dostatečně odůvodněný, není podložen odbornými daty, je v rozporu s právními předpisy ČR i EU a může mít závažné dopady na krajinu, životní prostředí i obyvatele, proto požaduji především vyřazení Územního opatření k **AOV56 Vrabčiny a AOV57 Bílá Skála** z návrhu Změny č. 2 Územního rozvojového plánu ČR. Pro případ, že tomuto požadavku nebude vyhověno, požaduji zásadní přepracování Návrhu Změny č. 2 ÚRP ČR tak, aby byl v souladu s právními předpisy a byly řádně vyhodnoceny jeho dopady. Žádám, aby tato připomínka byla řádně vypořádána v souladu se zákonem a aby bylo uvedeno konkrétní odůvodnění přijatého řešení.	
1687.	Obec Nezbavětice	MMR-35936-2026-81	99cze, 99czp, 99czq	AOV51, AOV62, AOV63	**Připomínky Obce Nezbavětice k návrhu změny č. 2 Územního rozvojového plánu v části týkající se akceleračních oblastí AOV51 Řenče, AOV62 Střížovice a AOV63 Únětice** Obec Nezbavětice tímto uplatňuje připomínky k návrhu změny č. 2 Územního rozvojového plánu (dále jen „Změna č. 2“) v části týkající se akceleračních oblastí AOV51 Řenče, AOV62 Střížovice a AOV63 Únětice. Připomínky jsou podávány ve lhůtě stanovené pro jejich uplatnění, tj. do 1. června 2026. Obec Nezbavětice leží v bezprostřední blízkosti katastrálních území obcí, v jejímž sousedství se nachází část navrhované akcelerační oblasti. Katastrální území Nezbavětic není akceleračními oblastmi přímo zasaženo. To však neznamená, že by se nás jejich vymezení netýkalo – větrné elektrárny o výšce až 250 metrů, které by mohly v navrhovaných lokalitách vyrůst, budou z území naší obce zřetelně viditelné. Vizuální, hlukové a další dopady nekončí na hranici katastru. Obec Nezbavětice nechce touto připomínkou předjímat výsledek budoucích posouzení ani říkat, zda jsou větrné elektrárny obecně přínosem, nebo škodou. Věříme, že obnovitelné zdroje energie mají své místo v moderní energetice. Naší zásadní výhradou je způsob, jakým o vymezení akceleračních oblastí stát rozhoduje, a míra, jakou tento proces omezuje reálný vliv samospráv na budoucnost jejich území. **I. Připomínky Obce Nezbavětice**	**Akceptováno částečně.** Obec Nezbavětice upozorňuje na přeshraniční vizuální, hlukové a další dopady větrných elektráren výšky až 250 m, které budou zasahovat i do území obce sousedící s akceleračními oblastmi AOV51, AOV62 a AOV63, a poukazuje na ohrožení pohledových uplatnění krajinných dominant (zřícenina hradu Radyně). Přípravná fáze Z2 ÚRP se uskutečnila na úrovni celostátní územně plánovací dokumentace, jejímž úkolem je vytipovat lokality vhodné pro akceleraci výstavby OZE, a nikoli předjímat konkrétní parametry jednotlivých záměrů. Vlivy akceleračních oblastí na okolní krajinu a sídla byly vyhodnoceny v rámci VVURÚ, přičemž kumulativní dopady sousedních oblastí AOV51, AOV62 a AOV63 byly posouzeny jako součást celkového souboru akceleračních oblastí. Otázky jako hluk, stroboskopický efekt nebo vliv na vodní režim jsou řešeny v rámci biologického posouzení a navazujících povolujících řízení, kde jsou posuzovány podmínky konkrétního záměru. Vymezení akcelerační oblasti proběhlo na základě biologického posouzení konkrétního navrhovaného území podle § 11 odst. 3 resp. 4 ZOZE, jehož výsledky spolu s výsledky vyhodnocení vlivů na životní prostředí

Poř. č.	Připomínkové místo	Číslo jednací	Článek	AO	Připomínka	Vyhodnocení
					1. Dopady přesahují hranice katastrálního území Skutečnost, že katastrální území Nezbavětic není akceleračními oblastmi přímo vymezeno, neznamená, že nejsme dotčenou obcí. Větrné elektrárny o výšce dosahující až 250 metrů budou dominantním prvkem v krajině viditelným ze širokého okolí – včetně celého intravilánu i extravilánu Nezbavětic. Vizuální dopad, hluk, noční světelné značení ani proměna charakteru krajiny se na hranici katastru nezastaví. Obec Nezbavětice proto trvá na tom, aby byla při posuzování dopadů navrhovaných akceleračních oblastí zohledněna i okolní území a obce, jejichž katastr akceleračními oblastmi přímo zasažen není, ale které budou výstavbou větrných elektráren reálně ovlivněny. **2. Vymezení akcelerační oblasti oslabuje vliv samosprávy** Vymezení akcelerační oblasti na úrovni státního územního rozvojového plánu není neutrálním krokem. Přináší s sebou výrazné zjednodušení a urychlení navazujících povolovacích procesů, čímž fakticky zužuje prostor pro plnohodnotné individuální posouzení konkrétních záměrů i pro reálné uplatnění vlivu místní samosprávy a dotčených občanů. Obec Nezbavětice sdílí obavy dalších obcí v regionu: jakmile je akcelerační oblast jednou vymezena, přechází těžiště rozhodování na nadřazené správní orgány a místní samospráva se stává spíše účastníkem procesu než jeho skutečným spolutvůrcem. Přitom právě obce znají své území nejlépe a mají přímou odpovědnost vůči svým obyvatelům. **3. Kumulativní dopady tří oblastí nebyly dostatečně vyhodnoceny** Akcelerační oblasti AOV51 Řenče, AOV62 Střížovice a AOV63 Únětice nelze posuzovat jako tři oddělené a nezávislé lokality. Jde o souběh tří oblastí v jednom širším územním celku, jehož součástí je i území naší obce. Dopady na krajinný ráz, pohledové horizonty, hlukové prostředí i charakter krajiny se mohou sčítat a vzájemně zesilovat. Obec Nezbavětice namítá, že z předložené dokumentace není zřejmé, zda byly tyto kumulativní dopady vyhodnoceny v plném územním rozsahu a zda byl dostatečně posouzen vliv na obce ležící za hranicemi vymezených akceleračních oblastí. **4. Jižní Plzeňsko je hustě osídlené a krajinářsky citlivé území** Oblast jižního Plzeňska se vyznačuje hustou sítí sídel – nejen větších obcí, ale i menších vesnic a sídelních částí. Nezbavětice jsou součástí tohoto sídelního prostoru. Větrné elektrárny by se v takovém území staly dominantním prvkem vnímaným z mnoha obcí najednou a jejich dopad by se násobil v celém širším prostoru. Toto území má zároveň vysokou krajinářskou, kulturní a rekreační hodnotu. Pohledové uplatnění krajinných dominant – včetně zříceniny hradu Radyně – je součástí identity celého regionu. Obec Nezbavětice považuje za nezbytné, aby tyto hodnoty byly při posuzování vhodnosti akceleračních oblastí plně zohledněny. **5. Zásadní otázky jsou odkládány do budoucích fází** Z předložené dokumentace vyplývá, že řada podstatných otázek – včetně konkrétních hlukových dopadů, stroboskopického efektu, vlivů na ptáky a netopýry nebo dopadů na vodní režim – je řešena až v navazujících řízeních a studiích. Obec Nezbavětice má za to, že vhodnost území pro akcelerační režim musí být přesvědčivě doložena již při vymezování akcelerační oblasti, nikoli teprve dodatečně. Rozhodnutí o vymezení akcelerační oblasti přitom fakticky předurčuje vše, co přichází po něm, a jeho dopady jsou obtížně vratné. **II. Závěr a požadavek Obce Nezbavětice**	(SEA/VVURÚ, Příloha 5 k Z2 ÚRP) byly zapracovány do návrhu Změny č. 2 ÚRP; oblasti, u nichž autorizované osoby identifikovaly významné negativní nebo kumulativní vlivy, byly ze Z2 ÚRP vyloučeny (odůvodnění Z2 ÚRP, odst. 32). Zpracování VVURÚ odpovídá obsahem i strukturou požadavkům přílohy č. 4 stavebního zákona; jde o hodnocení na úrovni koncepce, nikoli na úrovni konkrétních záměrů, a tomu odpovídá i míra podrobnosti použitých podkladů. Problematika krajinného rázu byla posuzována v rámci VVURÚ, a to jak z hlediska navrhovaného souboru akceleračních oblastí jako celku, tak pro jednotlivé oblasti v kartách akceleračních oblastí (viz příloha č. 2 vyhodnocení vlivů). Vliv na krajinný ráz byl jedním z důvodů, proč bylo 16 původně uvažovaných akceleračních oblastí z návrhu zcela vypuštěno, a u 48 ze zbývajících 80 oblastí pro VTE byl snížen limit maximální výšky větrných elektráren. Záměry v akcelerační oblasti podléhají posouzení vlivů dle § 11 ZOZE v rámci jednotného environmentálního stanoviska; Konkrétní záměry se nadále povolují v souladu se stavebním zákonem za podmínek stanovených v územním opatření. Do územního opatření u akcelerační oblasti pro VTE je zapracována podmínka zpracování hlukové studie a minimalizace shadow flicker efektu. Ustanovení obecně závazných právních předpisů týkajících se hlukové zátěže nejsou uplatněním Změny č. 2 ÚRP porušena. Celostátní územní plánování je výkonem státní správy a jeho výstupy nepodléhají schválení orgány územní samosprávy; ústavou zaručená práva obcí na samosprávu ve vlastních záležitostech tím nejsou dotčena. Akcelerační oblast AOV63 – Únětice byla vypuštěna. Akcelerační oblast AOV62 – Střížovice byla zmenšena.

Poř. č.	Připomínkové místo	Číslo jednací	Článek	AO	Připomínka	Vyhodnocení
					Obec Nezbavětice má za to, že navrhované akcelerační oblasti AOV51 Řenče, AOV62 Střížovice a AOV63 Únětice nejsou v předložené podobě přesvědčivě obhájeny jako vhodné lokality pro akcelerační režim. Zároveň způsob jejich vymezení omezuje reálný vliv samosprávy na rozhodování o budoucnosti území, které obyvatelé naší obce vnímají jako přirozenou součást svého životního prostoru. Obec Nezbavětice proto požaduje: • aby AOV51 Řenče, AOV62 Střížovice a AOV63 Únětice nebyly ve Změně č. 2 Územního rozvojového plánu vymezeny, • aby byly při posuzování dopadů akceleračních oblastí řádně zohledněny i dopady na okolní obce, jejichž katastrální území není akceleračními oblastmi přímo zasaženo, ale které budou výstavbou větrných elektráren reálně ovlivněny, • aby byl zachován reálný vliv dotčených samospráv na rozhodování o budoucím využití území. Podání připomínky k návrhu změny č. 2 Územního rozvojového plánu v části týkající se akceleračních oblastí bylo schváleno rozhodnutím zastupitelstva obce Nezbavětice konaném dne 14.5.2026 pod usnesením č. 4/30/2026.	
1688.	Paprsková Eliška	MMR-35939-2026-81	99czzx	AOV103	**VĚC: Připomínky k návrhu Změny č. 2 Územního rozvojového plánu ČR- vymezeni akcelerační oblasti AOV103 Jestřebí, Olomoucký kraj** Na základě zveřejněné veřejné vyhlášky č.j. MMR-25750/2026-81 ze dne 14.4.2026 tímto uplatňuji podle § 97 odst.1 zákona Č.283/2021 Sb., stavební zákon, v platném znění, připomínky k návrhu Změny Č.2 Územního rozvojového plánu ČR, týkající se vymezení akcelerační oblasti AOV103 Jestřebí. **I. Žádost o vyloučení oblasti** Na základě níže uvedených důvodů **nesouhlasím** s tímto návrhem Změny Č.2 Územního rozvojového plánu ČR a **požaduji vyloučení akcelerační oblasti AOV103 Jestřebí z návrhu Změny č. 2 Územního rozvojového plánu ČR**. Mám za to, že vymezeni této oblasti je v přímém rozporu se zájmy ochrany přírody, krajiny, zemědělského půdního fondu a ochrany zdraví a práv obyvatel dotčených obci Jestřebí a Pobuči. **II. Odůvodněni připomínek** **1. Nedostatky návrhu a procesní pochybení** Návrh vykazuje zásadní procesní a věcné vady, postrádá konkrétní podklady a podrobnou analýzu lokality. Vychází pouze z expertních odhadů (počet věží, instalovaný výkon), nikoliv z podrobné analýzy území. Nebyly posouzeny jiné možnosti umístěni akceleračních oblasti, zejména využiti brownfieldů či jiné znehodnocené půdy, což je v rozporu se zásadami udržitelného rozvoje území. Návrh rezignuje na předběžnou opatrnost a odsouvá řešeni zásadních střetů v území až do fáze povolováni jednotlivých záměrů, čímž popírá smysl strategického plánováni. **2. Ochrana přírody a krajiny** Analýza nárůstu viditelnosti v dokumentu SEA (Strategie Environmental Assessment) u oblasti AOV103 uvažuje s výškou stožárů 120, 170 m a 200 m. Mapa prokazuje drastický nárůst viditelnosti technických staveb v bezprostřední blízkosti sídel. Analýza potvrzuje, že stožáry o výšce 200 m (celková výška s listy cca 250 m) budou dominantou viditelnou z celého území dotčených obci. V Opatřeni obecné povahy se návrh nevypořádal s tím, jak bude chráněn krajinný ráz a pohoda bydlení. Navržená oblast nerespektuje	**Akceptováno.** Akcelerační oblast AOV103 – Jestřebí byla vypuštěna.

Poř. č.	Připomínkové místo	Číslo jednací	Článek	AO	Připomínka	Vyhodnocení
					vizuální integritu sídel a fakticky mění charakter venkovského osídleni na průmyslovou zónu bez adekvátní kompenzace či ochranných opatřeni. Lokalita AOV103 představuje cenný krajinný celek, jehož industrializace je nepřípustná. Opatření obecné povahy pro AOV103 připouští výjimky pro ,,nezbytná křížení" dopravní a technické infrastruktury s biokoridory, což při rozsahu infrastruktury VTE povede k faktické fragmentaci regionálních a lokálních biokoridorů. Stanovená minimální šířka koridoru 500 m pro velké savce je pro druhy jako například vlk v členitém terénu Jestřebí a Pobuči zcela nedostatečná a nezajišťuje funkčnost migrační trasy. V Opatřeni obecné povahy pro AOV103 je uvedeno, že ochrana netopýrů bude řešena zajištěním akustického monitoringu netopýrů provozovatelem větrné elektrárny podle metodického doporučeni společnosti ČESON, která je v textu označena jako ,,v přípravě". Stanoveni podmínek ochrany netopýrů odkazem na neexistující/rozpracovaný dokument činí Opatřeni obecné povahy v této části nepřezkoumatelným. Správní akt nemůže ukládat povinnosti na základě dokumentu, který není součástí a jehož obsah je v době schvalováni ÚRP neznámý. To zakládá nezákonnost celého vymezeni AOV103 pro porušeni principu právní jistoty. Jelikož Opatřeni obecné povahy přiznává nutnost následného monitoringu mortality ptáků (bod 3.2 c, d), potvrzuje tím existenci rizika, kterému by mělo být předcházeno nevymezením oblasti v takto cenném území. Vymezení AOV103 je v přímém rozporu s požadavkem čl.15c směrnice RED III, neboť oblast zahrnuje migrační koridory velkých savců, což automaticky vylučuje klasifikaci území jako 'nízkorizikového'. Návrh AOV103 se nevypořádal s tím, jak může být oblast s přiznanou fragmentaci biokoridorů považována za environmentálně vhodnou. **3. Voda a klimatické funkce krajiny** Podkladová analýza SEA trpí zásadní věcnou vadou, když uvažuje hloubku založeni 2-4 m. Statické požadavky na VTE o výšce 250 m v daných geologických podmínkách vyžaduji hlubinné pilotáže. Tím, že SEA pracovala s chybným technickým zadáním, zcela opominula vyhodnocení vlivu na hlubší horizonty podzemních vod, které jsou v lokalitě dle VÚMOP silně zranitelné. Požaduji revizi SEA na základě reálných technických parametrů staveb. Rozsáhlé betonové základy a obslužné komunikace naruší vsakováni vody, změní odtokové poměry a zhorši schopnost krajiny zadržovat vodu, což je v době klimatické změny nepřípustné. Opatřeni obecné povahy pro AOV103 stanovuje odstup od vodních toků pouze 8 metrů, což považuji za hrubě nedostatečné pro eliminaci rizika kontaminace. Tato vzdálenost je v podhorském terénu naprosto nedostatečná pro ochranu pramenišť" a koryt před kontaminaci a změnou odtokových poměrů při masivních zemních pracích (základy pro VTE, zařízeni pro skladováni elektřiny, komunikace), proto je nezbytné zvýšit tento ochranný odstup od vodních toků na minimálně 100 m, aby byla zajištěna elementární ochrana vodních zdrojů. Pouhé konstatováni, že nesmí být narušena funkce, je v rozporu s realitou výstavby, kdy dochází k plošnému zhutněni půdy a přerušeni drenážních systémů, což Opatření obecné povahy nijak technicky neřeší. V lokalitě AOV103 se nachází řada individuálních zdrojů pitné vody (studny v obci Jestřebí a Pobuči), které čerpají vodu z mělkých i středně hlubokých horizontů. Hlubinné pilotáže a masivní betonáž (cca 400 m' nepropustné plochy na jednu VTE) prokazatelně protnou hydrogeologické vrstvy a mohou způsobit nevratnou kontaminaci nebo ztrátu vody v těchto studnách. SEA tento scénář vůbec neposuzovala, čímž je dokumentace neúplná. Obnovitelné zdroje energie jsou ve veřejném zájmu, ale nemohou být nadřazeny veřejnému zájmu na zachováni zdrojů pitné vody pro obyvatelstvo. V lokalitě AOV103 dochází k přímému střetu těchto zájmů. Zatímco energetický cil lze naplnit v jiných lokalitách ČR s vhodnějším podložím, zdroje pitné vody v Jestřebí a Pobuči jsou vázány na konkrétní území a jsou nenahraditelné. Ohroženi základních životních potřeb obyvatel	

Poř. č.	Připomínkové místo	Číslo jednací	Článek	AO	Připomínka	Vyhodnocení
					je v rozporu se zásadou proporcionality.Požaduji vyloučení ploch, které jsou v hydrogeologickém dosahu místních studní a pramenišť. Návrh dále zcela opomíjí vliv rotace listů a změny proudění vzduchu na lokální mikroklima a vysušováni okolních pozemků. **4. Ochrana zemědělského půdního fondu (ZPF)** Mapa oblasti potvrzuje, že AOV103 je vymezena na plochách intenzivně využívané zemědělské půdy. Lokalita zasahuje i do půd I. a ||. třídy ochrany. OOP v bodě 3.1 písm. f) řeší pouze ,,přístup k pozemkům", nikoliv prioritní ochranu půdy jako neobnovitelného zdroje. Navržená ochrana protierozních opatřeni je deklarativní a nezohledňuje zvýšený odtok z manipulačních ploch a komunikaci VTE. Dojde k nevratnému zhutněni půdy těžkou technikou, zvýšení erozního rizika a fragmentaci zemědělských pozemků, což znemožni efektivní hospodařeni. **5. Dopady na obyvatele a kvalitu života** Návrh nerespektuje požadavky nového stavebního zákona na kvalitu prostředí a pohodu bydlení. Dlouhodobé vystaveni hluku (včetně infrazvuku) představuje riziko pro zdraví obyvatel. Opatřeni obecné povahy odsouvá řešeni hluku až do ,,navazujících řízeni". požaduji posouzeni kumulativního hluku již ve fázi vymezeni akcelerační oblasti, neboť po schválení ÚRP bude obrana nás obyvatel značně ztížena, ne-li zcela nemožná. Hranice AOV103 je od nejbližšího obydli vzdálena pouhých 400 metrů. Návrh AOV103 při svém zpracování prokazatelně nepřihlédl k aktuální nové zástavbě, čímž bude docházet k přímému ohroženi zdraví občanů nadlimitním hlukem. Při kumulaci až 8 větrných elektráren o výšce 250 m je odstup 400-500 m od obydlí zcela nedostatečný pro dodrženi hygienických limitů hluku v nočních hodinách. Návrh je v rozporu s cílem územního plánováni chránit pohodu bydlení. V Opatřeni obecné povahy pro AOV103 se v bodě 3.1 l) uvádí, že podmínkou pro povoleni záměrů OZE je zpracováni studie působeni stroboskopického efektu na obytnou zástavbu s vymezením VTE, u nichž je nutné dobu provozu omezit tak, aby shadow flicker efekt nepřekročil dobu trvání 30 hodin/rok. Vzhledem k umístěni navržené AOV bude v celém roce, kromě letních měsíců, působit tento efekt na obytnou zástavbu obce Jestřebí, což zásadně sníží kvalitu života v obytných zónách Jestřebí. Návrh dále zcela ignoruje zásah do vlastnických práv obyvatel, kdy dojde k prokazatelnému znehodnoceni nemovitosti. **6. Technická a bezpečnostní rizika** V Opatřeni obecné povahy zcela chybí stanoveni pevných odstupových vzdálenosti od obytné zástavby v poměru k uvažované výšce 250 m a nijak neřeší specifika zásahu u staveb vysokých 250 m v lesnatém terénu. Chybí analýza rizik šířeni požáru z gondoly VTE do okolní krajiny. Není stanovena bezpečná vzdálenost od turistických tras a komunikaci pro případ námrazy, což ohrožuje bezpečnost osob v oblasti. Provoz 8 věži VTE a rozsáhlého úložiště elektřiny s sebou nese riziko úniku provozních kapalin (tisíce litrů olejů a chladicích směsi). V případě požáru úložiště nebo havárie VTE hrozí v daném sklonitém terénu okamžitá kontaminace spodních vod, na kterých je obec Jestřebí a Pobuči životně závislá. Absenci analýzy rizik úniku kapalin do specifických hydrogeologických struktur v lokalitě považuji za zásadní vadu návrhu.	

Poř. č.	Připomínkové místo	Číslo jednací	Článek	AO	Připomínka	Vyhodnocení
					Nevymezení bezpečných zón v Opatřeních obecné povahy AOV103 porušuje povinnost chránit život a zdraví osob. **7. Kumulace vlivů** Opatřeni obecné povahy pro AOV103 v bodě 3.1 písm. k) zmiňuje kumulativní působeni pouze u hluku. Návrh však zcela postrádá komplexní vyhodnoceni kumulativních a synergických vlivů na krajinný ráz a ekosystémy, což je v rozporu s EIA a evropskou směrnici o posuzováni vlivů na životní prostředí. Požaduji doloženi akustické studie, která zohledni **kumulativní vliv** (VTE + bateriová úložiště + stávající zdroje hluku). Opatřeni obecné povahy v bodě 3.1 k) sice kumulaci zmiňuje, ale bez vymezeni limitů pro celou oblast je toto ustanoveni nevymahatelné. Bez stanoveni maximálního hlukového stropu pro celou AOV (tzv. hlukový management území) nelze garantovat ochranu zdraví obyvatel Jestřebí a Pobuči. Absence kumulativního vlivu v Opatřeni obecné povahy je vadou řízeni, která má za následek nezákonnost celého aktu. Sčítáni akustického tlaku a vizuální zátěže u obce jestřebí a Pobuči nebylo v návrhu nijak kvantifikováno. **8. Infrastruktura pro skladování elektřiny** Návrh Opatřeni obecné povahy v bodě 3.1 b) předpokládá výstavbu areálů určených pro **skladováni elektřiny**, Pro provoz 8 VTE o výšce 250 m je plánovaná výstavba rozsáhlých bateriových úložišť", která představuji další plošný zábor kvalitní půdy o rozloze až 7 000 m^2 pro celou AOV103, zvýšení hlukové zátěže (neustálý hluk chlazeni) a představuje neúměrné riziko pro silně zranitelné podzemní vody v případě havárie či požáru. Tato infrastruktura dále prohlubuje nepřípustnou industrializaci krajinného rázu Na rozdíl od nárazového svistu lopatek VTE, úložiště produkuje **monotónní, neustálý hučivý zvuk**. V tichém venkovském prostředí se tento zvuk šiří na velké vzdálenosti a zvyšuje celkovou hlukovou hladinu lokality. **9. Rozpor s právem EU a Listinou základních práv a svobod** Akcelerační oblasti mají být dle směrnice RED III vymezovány v územích ,,s nízkým environmentálním rizikem". Vzhledem k výskytu chráněných druhů a biokoridorů (přiznaných v Opatřeni obecné povahy AOV103 v bodě 3.1 písm. g) lokalita AOV103 tuto podmínku nesplňuje. V návrhu AOV103 Jestřebí není prokázáno, že veřejného zájmu na dosaženi cílů RED III nelze dosáhnout v jiných lokalitách (např. v průmyslových zónách nebo lokalitách s nižším environmentálním rizikem), které by nevyžadovaly tak drastický zásah do jiných veřejných zájmů (biodiverzita, ochrana půdy). Pokud existuji alternativy, je nucené prosazováni AOV103 zneužitím institutu veřejného zájmu Je ve veřejném zájmu, aby prostředky a úsilí byly vynakládány účelně. Prosazováni AOV v lokalitě s prokazatelně vysokým hydrogeologickým rizikem a silným odporem místní samosprávy povede k dlouholetým soudním sporům a zablokováni výstavby. Takový postup je v rozporu s veřejným zájmem na rychlou transformaci energetiky, neboť efektivnější je využit lokality s vyšší mírou společenské a odborné akceptace. **III. Závěr** Vzhledem k výše uvedeným skutečnostem je návrh vymezení akcelerační oblasti AOV103 Jestřebí věcně nesprávný, nezákonný a společensky nepřijatelný. **Požaduji jeho úplné vypuštění z návrhu Změny č. 2 ÚRP.** Jako občan a člen místní komunity jsem již svůj nesouhlas s výstavbou větrných elektráren (VTE) vyjádřil v rámci **petice v roce 2024**. Na základě této petice přijalo **Zastupitelstvo obce Jestřebí dne 10.9.2024**	

Poř. č.	Připomínkové místo	Číslo jednací	Článek	AO	Připomínka	Vyhodnocení
					usnesení Č.08/13/2024, ve kterém se jasně vyslovuje proti výstavbě VTE na katastrech Jestřebí, Jestřebíčko a Pobuči. Navržené vymezeni akcelerační oblasti je v přímém rozporu s principem samosprávy. Autor návrhu nerespektuje deklarovaný postoj obce a jejich obyvatel, čímž dochází k narušeni důvěry v proces územního plánováni a k nucenému prosazováni záměru, který nemá místní akceptaci. Nucené vymezeni AOV proti výslovnému a odůvodněnému nesouhlasu obce (vyjádřenému usnesením zastupitelstva a petici) bez dostatečného prokázáni, že neexistují jiné (vhodnější) lokality v rámci ČR, je nepřiměřeným zásahem do práva na samosprávu dle Ústavy ČR. požaduji doloženi variantního posouzení, které prokáže, že cíle RED III nelze dosáhnout v lokalitách s nižším odporem místních komunit a nižšími environmentálními dopady." Vzhledem k výše uvedeným věcným a procesním vadám (zejména nepřezkoumatelnost, rozpor se směrnici RED III a chybné technické parametry v SEA) je návrh v rozporu s § 174 odst. 1 správního řádu. Trvám na tom, aby se správní orgán s každým bodem vypořádal jednotlivě a odůvodnil, proč upřednostňuje energetický záměr nad prokazatelnými hydrogeologickými a environmentálními riziky.	

1689.	Zachraňme krajinu Pooslaví, z.s.	MMR-35940-2026-81	99czt	AOV66	**Připomínky spolku Zachraňme krajinu Pooslaví, z. s., k návrhu Změny č. 2 Územního rozvojového plánu a k návrhu územního opatření pro akcelerační oblast AOV66 Radostín** V Ostrově nad Oslavou dne 3. května 2026 **Ministerstvu pro místní rozvoj** jako pořizovateli návrhu Změny č. 2 Územního rozvojového plánu a souvisejícího územního opatření; DS: 6bnaawp. Spolek **Zachraňme krajinu Pooslaví, z. s.**, IČO: 19338325, se sídlem č. p. 149, 594 45 Ostrov nad Oslavou, zastoupený Ing. [redacted] předsedou, podává tímto ve stanovené lhůtě připomínky k návrhu Změny č. 2 Územního rozvojového plánu a k návrhu územního opatření pro akcelerační oblast AOV66 Radostín. **Úvod** 1. Spolek je právnickou osobou, jejímž hlavním posláním je ochrana přírody, krajiny, krajinného rázu, veřejného zdraví a kvality života v dotčeném území. Vymezení akcelerační oblasti AOV66 Radostín se bezprostředně dotýká předmětu činnosti spolku i veřejných zájmů, jejichž ochrana je spolkem dlouhodobě sledována. Spolek proto uplatňuje tyto připomínky jak k samotnému vymezení akcelerační oblasti, tak k obsahu a odůvodnění souvisejícího územního opatření. 2. Spolek navrhuje, aby akcelerační oblast AOV66 Radostín nebyla ve Změně č. 2 Územního rozvojového plánu vymezena, tedy aby byla ze Změny č. 2 Územního rozvojového plánu vypuštěna. Současně navrhuje, aby nebylo vydáno územní opatření pro tuto akcelerační oblast. 3. Důvodem je zejména nedostatečné a nepřezkoumatelné odůvodnění celostátního významu lokality, rozpor s ochranou krajinného rázu a kulturních hodnot území, nedostatečné vypořádání dopadů na přírodu, ptáky, netopýry, vodní režim, mokřady, lesy, zemědělský půdní fond, veřejné zdraví, obranu státu, místní rozvoj a majetkovou hodnotu nemovitostí. **K právnímu rámci a požadavku přezkoumatelnosti** 4. Podle § 4 odst. 2 zákona č. 249/2025 Sb., o urychlení využívání obnovitelných zdrojů energie, se akcelerační oblast vymezuje tak, aby záměry pro využití obnovitelného zdroje energie neměly s ohledem na limity využití území významný dopad zejména na životní prostředí a zájmy obrany a bezpečnosti státu. Podle § 4 odst. 3 téhož zákona se při 1	**Akceptováno.** Akcelerační oblast AOV66 – Radostín byla vypuštěna.

vymezování akcelerační oblasti upřednostňují umělé a zastavěné plochy, znehodnocená půda, plochy dopravní infrastruktury, skládky, území narušená těžbou a půda, kterou nelze využívat pro zemědělství. Již z tohoto zákonného rámce plyne, že akcelerační oblast nemá být vymezována tam, kde se koncentrují chráněné přírodní, krajinné, kulturní, zemědělské a vodní hodnoty, ani tam, kde významné vlivy nelze spolehlivě vyloučit nebo účinně podmínkami odstranit.

5. Podle § 7 odst. 1 zákona č. 249/2025 Sb. má územní opatření obsahovat podmínky a zmírňující opatření pro povolení, provedení nebo užívání záměrů OZE sloužící k zajištění ochrany veřejných zájmů podle jiných právních předpisů. Podle § 11 odst. 2 téhož zákona mají být podmínky navrženy za účelem vyloučení nepříznivých dopadů na životní prostředí a veřejné zdraví, a není-li možné je vyloučit, alespoň za účelem jejich zmírnění, včetně podmínek k vyloučení nebo podstatnému omezení nepříznivých dopadů na volně žijící ptáky, zvláště chráněné druhy živočichů a cíle ochrany povrchových vod.

6. Z ustálené judikatury Nejvyššího správního soudu vyplývá, že opatření obecné povahy musí obstát v testu pravomoci, působnosti, zákonného postupu, souladu obsahu se zákonem a proporcionality. Tento pětikrokový algoritmus přezkumu byl formulován v rozsudku Nejvyššího správního soudu ze dne 27. 9. 2005, č. j. 1 Ao 1/2005-98. Současně platí, že soud sice nenahrazuje odbornou úvahu pořizovatele o vhodnosti určitého řešení, avšak přezkoumává, zda řešení bylo přijato zákonným postupem, na základě dostatečných podkladů, přezkoumatelně, v souladu s cíli územního plánování a při spravedlivém poměření dotčených veřejných a soukromých zájmů; srov. rozsudek Nejvyššího správního soudu ze dne 18. 7. 2006, č. j. 1 Ao 1/2006-74. Právě v těchto bodech návrh Změny č. 2 Územního rozvojového plánu a navazující návrh územního opatření pro AOV66 Radostín neobstojí.

K nedostatečně prokázanému celostátnímu významu akcelerační oblasti

7. Návrh zadání Změny č. 2 Územního rozvojového plánu vychází z předpokladu, že v ÚRP mají být vymezovány akcelerační oblasti celostátního významu nebo oblasti vymezované na území více krajů, jejichž vymezení lze v měřítku ÚRP odůvodnit. Současně se uvádí, že pro větrné elektrárny budou prověřovány celistvé plochy o velikosti zpravidla alespoň 2,5 km^2, které nebudou mít zásadní vizuální dopad na ochranu krajinného rázu. Podle odůvodnění územního opatření má AOV66 Radostín rozlohu 253,4 ha, tedy přibližně 2,5 km^2, a při pracovním prověření různých variant rozmístění bylo uvažováno nejvýše s 9 věžemi větrných elektráren a odhadovaným maximálním instalovaným výkonem 31,5 MW.

8. Spolek namítá, že takto malá a prostorově členitá oblast nemůže být bez dalšího považována za oblast celostátního významu. Celostátní význam není doložen konkrétní analýzou přínosu této lokality k naplnění vnitrostátních cílů v oblasti obnovitelných zdrojů,

2

není podložen aktuálními a přezkoumatelnými daty o větrnosti a není srovnán s alternativními lokalitami s menším konfliktem veřejných zájmů. Pouhé konstatování odhadovaného výkonu neprokazuje, že právě tato lokalita musí být vymezena jako akcelerační oblast. Tím spíše to platí, jestliže se jedná o oblast pohybující se fakticky na samotné spodní hranici uvažované minimální rozlohy a současně o oblast zatíženou mimořádnou koncentrací chráněných hodnot.

9. Vymezení AOV66 Radostín tak působí jako účelové naplnění minimální plošné hranice, nikoli jako výsledek přesvědčivého celostátního plánovacího posouzení. Tato vada je podstatná, protože akcelerační oblast nemá být pouhým investičním nástrojem pro konkrétní území, nýbrž výjimečným institutem zjednodušeného povolování, který musí být opřen o předem ověřenou nízkou konfliktnost území a o přezkoumatelné doložení veřejného zájmu.

K rozporu se Zásadami územního rozvoje Kraje Vysočina a k ochraně krajinného rázu

10. Spolek zásadně namítá, že návrh je v rozporu se Zásadami územního rozvoje Kraje Vysočina, zejména s požadavky vztahujícími se k oblasti Žďársko-Bohdalovsko. Podle podkladů spolku ZÚR Kraje Vysočina pro tuto oblast stanoví, že nelze umisťovat výškové stavby v prostorech, z nichž se budou vizuálně uplatňovat ve vymezených územích přírodního parku Bohdalovsko, CHKO Žďárské vrchy a ve vyvýšených prostorech Arnoleckých hor, nebo v územích, v nichž budou v kontrastu se stávajícími dominantami kostelních věží.

11. Odůvodnění územního opatření přitom pouze obecně uvádí, že dotčení pohledu ze Zelené hory je eliminováno dostatečným odstupem a vymezením v nejzazší možné části prověřované oblasti, a že je doporučeno zachovat nerušený obraz Bohdalovska a obraz kostela v Radostíně v určitých pohledových osách. Toto odůvodnění neobsahuje žádná konkrétní kritéria, modelové vizualizace, rozbor dálkových pohledů, hodnocení kumulace větrných elektráren na horizontu ani závazné limity, které by byly přeneseny do výroku územního opatření.

12. Pouhé doporučení obsažené v odůvodnění nemá povahu závazné podmínky. Nelze jím nahradit právně vymahatelnou ochranu krajinného rázu podle § 12 zákona č. 114/1992 Sb., o ochraně přírody a krajiny, ani požadavky územního plánování podle § 38 a § 39 zákona č. 283/2021 Sb., stavebního zákona. Jestliže má být územním opatřením fakticky předem nahrazena nebo významně koncentrována ochrana veřejných zájmů, která by jinak byla uplatňována v navazujících řízeních, musí být ochranné podmínky konkrétní, závazné, měřitelné a přezkoumatelné. To se zde nestalo.

13. Závažnost vady je umocněna tím, že se v širším okolí nachází kostel sv. Jana Nepomuckého na Zelené hoře, památka zapsaná na Seznam světového dědictví

UNESCO, krajina CHKO Žďárské vrchy, přírodní park Bohdalovsko, kostel Navštívení Panny Marie v Obyčtově, obraz kostelní dominanty v Radostíně a krajinný prostor Netína. Nutno zdůraznit, že v souvislosti se záměrem výstavby VTE k. ú. Sazomín, který rovněž spadá podle Zásad územního rozvoje Kraje Vysočina pod oblast Žďársko-Bohdalovsko, tak jako AOV66 Radostín, již orgán ochrany přírody dospěl k závěru, že s ohledem na negativní dotčení více jevů chráněných zákonem o ochraně přírody a krajiny nelze záměr výstavby doporučit k realizaci (srov. přípis Krajského úřadu Kraje Vysočina, Odboru životního prostředí a zemědělství ze dne 2. 1. 2025, č. j. KUJI 114330/2024, OZPZ 419/2024 a ze dne 8. 2. 2024, č. j. KUJI 13982/2024, OZPZ 38/2022).

14. Územní opatření však tyto odborné závěry ignoruje a nepřenáší je do závazných podmínek. Neobsahuje závazný maximální počet VTE, závazné pohledové koridory, zákaz umístění VTE v liniích tvořících horizont, konkrétní regulaci ve vztahu ke kostelu v Obyčtově, CHKO Žďárské vrchy, PP Bohdalovsko ani širšímu krajinnému rámci Zelené hory. Výškový limit 250 m sám o sobě ochranu krajinného rázu nezajišťuje, naopak umožňuje umístění mimořádně vysokých staveb, které se mohou uplatňovat na velké vzdálenosti.

K nedostatečnému zohlednění přírodních hodnot, mokřadů, rybníků, vodních toků a ÚSES

15. V podkladech jsou zmiňovány mokřady národního významu a cenné vodní biotopy Horního Černého, Kotlaského, Velkého radostínského, Prokopova, Poulova a Jedlového rybníka a Frélichova mlýna. Odůvodnění územního opatření dále uvádí rybníky Krajina, Dvořákův a Machův podél Jedlového potoka, řeku Oslavu, Jedlový potok, mokřady národního významu, lokální ÚSES, významné krajinné prvky, přírodní biotopy, údolní jasanovo-olšové luhy a vlhké pcháčové louky a výskyt zvláště chráněných nebo citlivých druhů živočichů.

16. Skutečnost, že některé nejcennější lokality byly z akcelerační oblasti formálně vyňaty, není dostačující. Ptáci, netopýři, obojživelníci, hmyz, vodní režim ani ekologické vazby v krajině nerespektují administrativní hranici vymezenou v mapovém podkladu. Jestliže jsou cenné vodní a mokřadní biotopy v těsné blízkosti plánované akcelerační oblasti, nelze jejich ochranu založit na minimálním osmimetrovém odstupu od břehové hrany. Takový odstup může být dostatečný pro běžnou manipulaci u vodního toku, nikoli však pro komplexní ochranu mokřadního systému, migračních tras, potravních biotopů ptáků, obojživelníků a netopýrů.

17. Územní opatření navíc připouští nezbytná křížení liniové dopravní a technické infrastruktury s vodními toky, biokoridory a dalšími prvky krajiny. Současně však není zřejmé, kudy má být vedena příjezdová, montážní, servisní a energetická infrastruktura, kde mají vzniknout manipulační plochy, jak budou řešeny kabelové trasy, jaký bude rozsah

kácení, zásahů do půdy, odvodnění, zpevnění povrchů a dopadů na vodní režim. Bez těchto údajů nelze přezkoumat, zda podmínky územního opatření skutečně chrání veřejné zájmy, které mají podle § 7 a § 11 zákona č. 249/2025 Sb. chránit.

K ochraně ptáků, netopýrů a zvláště chráněných druhů

18. Územní opatření samo uznává, že v území byl prokázán nebo nelze vyloučit výskyt druhů, jako jsou čáp černý, čáp bílý, moták pochop, káně lesní, krkavec velký, koroptev polní, křepelka polní, výr velký, ťuhýk obecný a další citlivé druhy. Zároveň se připouští vliv na migrační trasy netopýrů, na ptáky hnízdící v širším okolí a na jiné vlivy na ptáky.

19. Spolek namítá, že navržená opatření nejsou způsobilá tyto vlivy vyloučit ani podstatně omezit. Monitoring mortality ptáků po uvedení VTE do provozu není ochranným opatřením ve vlastním smyslu. Monitoring pouze zjišťuje následky, které již nastaly. Nevrací uhynulé jedince do ekosystému, nepředchází kolizi a sám o sobě neznamená automatické zastavení provozu. Takové opatření nemůže být vydáváno za dostatečné naplnění požadavků § 5 a § 5a zákona č. 114/1992 Sb., které zajišťují obecnou ochranu volně žijících živočichů a zvláštní ochranu ptáků, včetně ochrany jejich hnízdění.

20. Za nedostatečné je nutno považovat i obecné formulace o použití odpuzovačů, detekčních systémů nebo „nejúčinnějších dostupných a ověřených zařízení". Územní opatření nestanoví minimální technické parametry těchto systémů, druhovou účinnost, režim automatického zastavení, vyhodnocovací prahy, povinnost okamžitého omezení provozu při zjištěné mortalitě ani závazný postup pro případ opakovaných kolizí. Podmínka je tedy neurčitá a obtížně vymahatelná.

21. Soudní dvůr Evropské unie v rozsudku ze dne 7. 11. 2018, C-461/17, Holohan a další proti An Bord Pleanála, zdůraznil, že posouzení vlivů musí identifikovat a zkoumat vlivy na druhy a stanoviště i mimo hranice chráněné lokality, pokud tyto vlivy mohou ovlivnit cíle ochrany, a že ponechání zásadních parametrů na pozdější fázi je možné jen tehdy, pokud již povolení obsahuje dostatečně přísné podmínky vylučující negativní dopady. Tento princip je plně použitelný i zde: nelze vymezit akcelerační oblast s odkazem na to, že konkrétní dopady budou řešeny později, jestliže právě účelem akcelerační oblasti je navazující řízení zjednodušit.

Ke směšování zmírňujících a kompenzačních opatření

22. Odůvodnění Změny č. 2 ÚRP tvrdí, že dotčení cenných biotopů, citlivých ptačích druhů, obojživelníků, aktivní zóny záplavového území, ÚSES, významných krajinných prvků, migračních tras netopýrů a dalších vlivů na ptáky je kompenzováno v rámci souběžně zpracovaného územního opatření. Toto tvrzení je nesprávné. Územní opatření stanoví převážně podmínky a zmírňující opatření. Skutečně kompenzační opatření lze

5

nalézt jen v omezeném rozsahu, zejména v podmínce týkající se náhradních biotopů v případě zásahu do lesních a nelesních biotopů v některých vymezených lesních částech.

23. Rozdíl mezi zmírněním a kompenzací je právně významný. Zmírňující opatření snižuje rozsah negativního dopadu. Kompenzační opatření má nahradit ekologickou újmu vytvořením nebo obnovou hodnoty srovnatelné kvality a rozsahu. Nelze proto v odůvodnění tvrdit, že vlivy jsou kompenzovány, jestliže územní opatření obsahuje jen obecné, preventivní nebo zmírňující formulace. Tato nepřesnost není jen terminologická, nýbrž vede k nadhodnocení ochranné účinnosti opatření a k nepřezkoumatelnosti závěru o přijatelnosti akcelerační oblasti.

K dopadům na zemědělský půdní fond a zastavěné plochy

24. AOV66 Radostín má být vymezena i na pozemcích I. a II. třídy ochrany zemědělského půdního fondu. Takový zásah musí být posuzován přísně podle § 4 odst. 3 zákona č. 334/1992 Sb., o ochraně zemědělského půdního fondu (ZPF), podle něhož lze zemědělskou půdu I. a II. třídy ochrany odejmout pouze v případech, kdy jiný veřejný zájem výrazně převažuje nad veřejným zájmem na ochraně ZPF. Návrh však neobsahuje přesvědčivé odůvodnění, proč má být právě tato kvalitní zemědělská půda využita pro akcelerační oblast, a proč nebyly upřednostněny umělé, zastavěné, znehodnocené nebo zemědělsky nevyužitelné plochy, jak požaduje § 4 odst. 3 zákona č. 249/2025 Sb.

25. Územní opatření současně v bodě 3.1 písm. b) připouští areály pro skladování elektřiny do 0,06 ha na jednu VTE a do 0,4 ha pro celou oblast. Vedle toho podklady zmiňují další zpevněné nebo zastavěné plochy pro samotné VTE, přibližně 400 m^2 na jednu věž. Celkový rozsah záborů, manipulačních ploch, základů, příjezdových komunikací, kabelových tras a ploch pro skladování elektřiny však není v souhrnu přezkoumatelně vyhodnocen.

26. Není možné odděleně hodnotit pouze jednotlivý základ nebo jednotlivé úložiště a pominout kumulativní dopad všech staveb, komunikací, terénních úprav a infrastruktury v krajině. Takový postup by odporoval požadavku komplexního posouzení vlivů koncepce na udržitelný rozvoj území i požadavku ochrany ZPF, vodního režimu a krajinného rázu.

K nepřiměřeným terénním úpravám a vodnímu režimu

27. Územní opatření připouští terénní úpravy v místě základů větrné elektrárny až v rozsahu zvýšení nebo snížení původní úrovně terénu o 5 m. Odůvodnění uvádí, že tím má být zajištěno, aby nebyla výrazně měněna morfologie terénu a aby byly minimalizovány dopady na vodní režim.

28. Spolek namítá, že toto tvrzení není odborně doloženo. Terénní změna až o 5 m je v otevřené venkovské krajině sama o sobě výrazným zásahem do reliéfu, krajinného rázu,

6

odtokových poměrů, erozních vztahů i půdního profilu. Není zřejmé, proč byla zvolena právě tato hodnota, jak byla posouzena ve vztahu ke svahovým poměrům, melioracím, vodním tokům, mokřadům, půdním typům a krajinné viditelnosti. Takto formulovaná podmínka nechrání krajinu, ale fakticky legalizuje rozsáhlé zemní zásahy bez odpovídajícího odůvodnění.

K veřejnému zdraví, hluku, stroboskopickému efektu a obytné zástavbě

29. Územní opatření odkládá posouzení hluku a stroboskopického efektu do navazujícího řízení, když stanoví povinnost zpracovat hlukovou studii a studii shadow flicker teprve pro navazující řízení podle stavebního zákona.

30. Takový postup je nedostatečný. Má-li být oblast předem označena za akcelerační, tedy za území vhodné pro zrychlené povolování, musí být již ve fázi vymezení prokázáno, že při reálně možném počtu, výšce a rozmístění VTE nebude docházet k nepřijatelným dopadům na obytnou zástavbu. Nestačí odkázat na budoucí hlukovou studii, když není znám závazný počet elektráren, jejich umístění, typ, akustické parametry, noční režim ani kumulace s existujícími, povolenými a plánovanými zdroji hluku.

31. Totéž platí pro stroboskopický efekt. Limit 30 hodin ročně je v územním opatření uveden pouze jako hodnota, k níž má směřovat budoucí studie, avšak není prokázáno, že jej lze v celé dotčené obytné zástavbě dodržet při využití oblasti v rozsahu, který odůvodnění předpokládá. Odůvodnění se nevypořádává ani s dopady na nově začleněné plochy bydlení podle Změny č. III Územního plánu obce Radostín.

K infrastruktuře, cyklostezce, agroturistice, rekreaci a hodnotě nemovitostí

32. Návrh neřeší přezkoumatelně vedení dopravní a technické infrastruktury. Není zřejmé, kudy budou vedeny příjezdové komunikace pro nadrozměrnou dopravu, kudy bude vedeno elektrické připojení, jak budou zasaženy lesy, mokřady, rybníky, vodní toky, zemědělské pozemky, místní komunikace a krajinné pohledy. Přitom právě související infrastruktura je podle § 2 písm. a) zákona č. 249/2025 Sb. součástí záměru OZE a musí být zahrnuta do posouzení i podmínek.

33. Spolek dále namítá, že návrh nevypořádává dopad na projektovanou cyklostezku mezi Radostínem a Ostrovem nad Oslavou, na agroturistiku, cykloturistiku, rekreační využití krajiny a celkovou atraktivitu území. Tyto hodnoty nejsou okrajové. Jsou součástí civilizačních a kulturních hodnot území, kvality života obyvatel a ekonomického rozvoje venkovského prostoru. Pokud má být v území umožněna výstavba až 250 m vysokých technických dominant, nelze pominout dopad na rekreační funkci krajiny a na hodnotu rodinných domů, zahrad a dalších nemovitostí v dotčeném území.

7

K absenci aktuálního vyhodnocení větrnosti a energetické efektivity

34. Z odůvodnění vyplývá pouze expertní výpočet teoretického instalovaného výkonu založený na předpokladu až 9 věží, koeficientu neefektivity 0,70 a výkonu 5 MW na jednu věž. To však není totéž jako přezkoumatelné doložení reálné větrnosti, očekávané výroby, kapacitního faktoru a přínosu lokality k celostátním cílům.

35. Spolek požaduje, aby byla předložena aktuální mapa povětrnostních podmínek a energetického potenciálu lokality, z níž bude zřejmé, že oblast je pro VTE skutečně vhodná. Bez takového podkladu nelze poměřit veřejný energetický přínos s intenzitou zásahu do krajiny, přírody, ZPF, veřejného zdraví a místního rozvoje.

K obraně a bezpečnosti státu

36. Podle § 4 odst. 2 zákona č. 249/2025 Sb. musí být akcelerační oblast vymezena tak, aby záměry neměly významný dopad nejen na životní prostředí, ale také na zájmy obrany a bezpečnosti státu. Spolek upozorňuje, že dotčené území se nachází v širším prostoru mezi vojenskými letišti Náměšť nad Oslavou a Čáslav, přičemž otázka vzdušné obranyschopnosti, vojenského letectví, radarového pokrytí a bezpečnostních koridorů není v odůvodnění dostatečně a přezkoumatelně vypořádána.

37. Nestačí obecně konstatovat, že výškový limit 250 m přináší předvídatelnost z hlediska bezpečnosti letového provozu. Obrana státu a vojenské využití vzdušného prostoru nejsou totožné s civilní bezpečností letového provozu. Návrh musí obsahovat jednoznačné stanovisko příslušných orgánů obrany a bezpečnosti státu, včetně vypořádání dopadů na vojenské letectví, radiolokační prostředky a vzdušnou obranyschopnost. Bez toho nelze zákonný požadavek považovat za splněný.

K závěru a návrhu spolku

38. Vymezení AOV66 Radostín trpí souběhem vad, které nelze odstranit pouhým doplněním několika dílčích podmínek. Lokalita je mimořádně malá, prostorově členitá a současně zatížená koncentrací přírodních, krajinných, kulturních, vodních, zemědělských a obytných hodnot. Přitom právě akcelerační oblast má být vymezována tam, kde jsou konflikty s jinými veřejnými zájmy předem nízké, spolehlivě vyhodnocené a zvládnutelné jasnými podmínkami.

39. V případě AOV66 Radostín je tomu opačně. Odůvodnění opakovaně připouští existenci cenných biotopů, mokřadů, vodních prvků, významných krajinných prvků, ptáků citlivých ke střetu s VTE, netopýrů, obojživelníků, lesů, ÚSES, krajinných dominant a kulturních hodnot. Namísto toho, aby tyto skutečnosti vedly k závěru o nevhodnosti lokality, jsou překlenuty obecnými a často nevykonatelnými podmínkami.

8

Poř. č.	Připomínkové místo	Číslo jednací	Článek	AO	Připomínka	Vyhodnocení
					40. Spolek navrhuje, aby pořizovatel připomínkám vyhověl tak, že akcelerační oblast AOV66 Radostín nebude ve Změně č. 2 Územního rozvojového plánu vymezena a bude z návrhu vypuštěna. Současně spolek navrhuje, aby nebylo vydáno související územní opatření pro AOV66 Radostín. Nebude-li tomuto návrhu vyhověno, spolek požaduje, aby byly připomínky jednotlivě, konkrétně a přezkoumatelně vypořádány a aby bylo doplněno odborné posouzení výše uvedených vlivů.	
1690.	Peček Roman	MMR-35942-2026-81	99be	AOS5	**Námitka k projednávanému návrhu Změny č. 2 ÚRP** podávám námitku k projednávanému návrhu změny č. 2 ÚRP, lokalita Malenovice u Zlína, kdy jedním z území, na kterém je navrhována akcelerační zóna, jsou také moje pozemky, např. v katastrálním území Malenovice u Zlína, vedeno u Katastrálního úřadu pro Zlínský kraj. Konkrétně namítám, že: 1) tato akcelerační zóna nesplňuje podmínky ustanovení zákona č. 249/2025 Sb. i směrnice RED 3, kdy jde o území, které je v rámci územního plánu města Zlína definováno jako území zásadního významu pro charakter města – přírodní hodnoty a ekologicky významná lokalita. V lokalitě se také nachází zákonem zvláště chráněné druhy mj. ještěrka obecná, užovka, čmeláci, salamandři a zpěvné ptactvo. Dojde k přerušení přirozených migračních tras a likvidaci biotopů drobných obratlovců. 2) v zóně je také území využívané jako honitba. Instalace prvků předpokládaných akceleračních zónou fragmentuje místní biotop a vytváří bariérový efekt pro pohyb místní faunu. 3) zhoršuje také podmínky ohledně možných erozí vůči zástavbě, mj. sídlišti, které je ihned pod nimi. Lokalita se nachází na pozemcích s vysokým stupněm erozního ohrožení. Proto jsou zde od nepaměti staré sady, které erozi částečně eliminují. Výstavba v rámci akcelerační plochy nevratně poškodí hydrologický režim území. Změna odtoku srážkové vody pak zvyšuje riziko bleskových splachů půdy směrem k níže položené rezidenční zástavbě ulice Svárovec, a tím také odpovědnost za případně způsobené škody státem. Namítám tedy narušení hydrologických a erozních poměrů. 4) Sklon svahu na Svárovci vyžaduje nestandardní technická řešení přístupových cest. Namítám, že vymezení zóny v takto náročném terénu zvyšuje riziko havárie během výstavby (např. nekontrolované sesuvy vyvolané stavební činností). Požaduji doložení statického posouzení celého svahu jako podmínku pro zákonnost vymezení zóny. 5) V lokalitě se nachází také minerální sirné a sirovodíkové prameny. Tyto prameny jsou vzácným geologickým a hydrogeologickým prvkem regionu. • Lokalita je také poutním místem – je tam poutní místo Svatá voda vč. jeskyně, FVE bude v těsné blízkosti. Naruší výhled na toto místo i historický ráz krajiny, jeskyni pak může přímo ohrozit.	**Akceptováno.** Akcelerační oblast AOS5 – Malenovice byla vypuštěna.

Poř. č.	Připomínkové místo	Číslo jednací	Článek	AO	Připomínka	Vyhodnocení
					 6) Akcelerační zóna transformuje přírodní horizont na technogenní plochu. Tím dochází k devalvaci rekreačního potenciálu oblasti, která slouží obyvatelům Malenovic pro volnočasové aktivity. Metodika akceleračních zón by měla preferovat degradované plochy (brownfieldy) před otevřenou krajinou. Jejich vymezení v těsné blízkosti rezidenční čtvrti je v přímém rozporu s principem hierarchie ploch pro OZE, který upřednostňuje minimalizaci záboru volné krajiny. Vymezení AOS5 je v rozporu s principem proporcionality dle nálezu ÚS sp. zn. II. ÚS 482/02, neboť veřejný zájem na výrobě energie lze naplnit i na jiných, méně konfliktních plochách, aniž by došlo k tak masivnímu znehodnocení soukromého majetku. Vymezení AOS5 na kvalitní zemědělské půdě je v rozporu s judikaturou, neboť nebylo prokázáno, že by energetické cíle nebylo možné realizovat na plochách s nižší bonitou či na brownfieldech v rámci Zlínského kraje. 7) Akcelerační zóna přímo sousedí s územím pro výstavbu dle územního plánu. Je tak zřejmé, že nejsou dodrženy ani elementární odstupy od zastavěného území, a to včetně velmi blízkého celého sídliště Malenovice. 8) Provoz FVE zahrnuje také instalaci měničů a trafostanic, které jsou zdrojem nízkofrekvenčního hluku. V noci a v tišších dnech může tento hluk překračovat hygienické limity. Navíc „zrychlený proces“ povolování v akcelerační zóně omezuje standardní měření hluku v rámci procesu EIA, což je nepřípustné porušení práv obyvatel na ochranu jejich života a zdraví. 9) 10)Lokalita Svárovec byla městem deklarována jako plocha pro bydlení a rekreaci; náhlá změna na průmyslově-energetické využití je zásahem do mého legitimního očekávání, s nímž jsme jako rodina po tři generace do lokality investovali. Konkrétně v mém případě představuje nepřípustné omezení mého práva nakládat s majetkem v souladu s dosavadním určením území. Vzhledem k tomu, že na pozemku je mj. již přes 80 let sad, udržovaný pouze a jedině mojí rodinou, který by se tímto stal akcelerační zónou, jde o faktické vyvlastnění bez náhrady. Upozorňuji, že sad je průběžně osazován záměrně původními odrůdami stromů tak, aby zachovával biodiverzitu a původní druhy. Navržená zóna na Svárovci představuje nepřípustný zásah do krajinného rázu ve	

Poř. č.	Připomínkové místo	Číslo jednací	Článek	AO	Připomínka	Vyhodnocení
					smyslu judikatury NSS, neboť technizuje pohledový horizont Malenovic a devalvuje rekreační a přírodní identitu lokality. S ohledem na ekologickou citlivost území, v němž se akcelerační zóna nachází, je vysoce pravděpodobné, že záměr pro využití obnovitelného zdroje energie povede k významným nepříznivým vlivům na životní prostředí nebo veřejné zdraví. V těsné blízkosti jsou i vyhlášené Významné krajinné prvky - VKP Svaté voda, VKP Ke Kopcům a VKP Malenovice – Kamenec. 10) Akcelerační zóna v těsném sousedství může vést k uvalení stavebních uzávěr nebo ochranných pásem, které mi znemožní realizovat mé legální stavební záměry, na které jsem již vynaložila nemalé finanční náklady (vč. zasíťování sousedící plochy). 11) 12)Rozsáhlé plochy panelů zvyšují teplotu okolního vzduchu. Tím může dojít k vysoušení půdy a změně mikroklimatu, což přímo poškozuje mé hospodářské zájmy a snižuje užitnou hodnotu pozemku. 12) 13)Požaduji prověření, zda je v lokalitě dostatečná kapacita požární vody a příjezdové trasy pro integrovaný záchranný systém. Akcelerační zóna nemá podrobné požárně bezpečnostního řešení v návrhu zóny, které by garantovalo ochranu mých staveb a porostů. 13) 14)Trvám na tom, aby byl u akcelerační zóny AOS5 Malenovice proveden podrobný světlotechnický posudek vůči mému pozemku. Odlesky z panelů umístěných ve svahu nade mnou mohou činit můj pozemek a dům fakticky neobyvatelným v určitých částech dne. 14) 15)Hrozí, že vymezení zóny odřízne můj pozemek od stávajících přístupových cest nebo výrazně zkomplikuje jeho obsluhu (zemědělskou technikou, vozidly údržby). V nedávné minulosti byla zpracována Pozemková úprava, která řeší přemístění pozemků tak, aby byly dosažitelné z místních cest a vybudování protierozních mezí a alejí. Tyto práce by byly zničeny. 15) 16)Akcelerační zóna AOS5 není izolovaný prvek. V kombinaci s již existující průmyslovou zónou v údolí a plánovanými dopravními stavbami (např. D49/D55) dojde k překročení únosného zatížení území. Jako vlastník namítám, že nebylo prokázáno, že součet vlivů (hluk, prach, teplo, vizuální smog) nezpůsobí kolaps ekosystémových služeb v lokalitě Svárovec. 16) 17)půda na mých pozemcích je v I. nebo II. třídě ochrany (BPEJ), je její využití pro FVE v akcelerační zóně v tedy rozporu se zákonem o ochraně zemědělského půdního fondu. Namítám, že stát při vymezení zóny AOS5 selhal v povinnosti chránit nejkvalitnější půdní fond, který má sloužit k produkci potravin a retenci vody, nikoliv k průmyslové energetice. 17) 18)Lokalita je pro umístění FVE naprosto nevhodná již z prosté logiky fungování těchto prvků – jde o severní svah, který je chráněný a prakticky v bezvětří směrem do údolí. I kdybychom ale odhlédli od faktu, že je faktický protimluv na takovém místě instalovat FVE, není vzhledem k tomu, že jde z velké části o erozní kopec (pokud se vykácí stromy), vhodná ani pro doprovodné stavby, komunikace, vedení. Základním protierozním opatřením na mém pozemku je právě vybudování sadu. Pokud bude pozemek akcelerační zónou, sad nebude provozován a eroze bude okamžitě ohrožovat sídliště, které je pod mými pozemky v údolí. 18) 19)Namítám, že vymezení AOS5 neukládá budoucímu provozovateli povinnost složit finanční jistinu na následnou rekultivaci a odstranění tisíců tun technologií (betonové patky, kabely, konstrukce). Přes tvrzenou dočasnost řešení je zřejmé, že vzhledem k obtížím při likvidaci FVE, např. likvidace sloupů, nosníků, přídavných staveb atd. je natolik obtížná, že znehodnotí mé pozemky na další desetiletí dopředu. Okazuji přitom na us. zákona na ochranu zemědělského půdního fondu a příslušné vyhlášky č. 271/2019 Sb., podle nichž se při rekultivaci musí odstranit všechny hmotné zbytky po nezemědělské činnosti 19) 20)vzhledem k tomu, že jde o zásadní zásah do vlastnických práv (omezení nakládání s pozemkem v rámci „akcelerovaného“ režimu), jenom veřejná vyhláška na úřední desce ministerstva není v souladu s judikaturou Ústavního soudu ohledně ochrany vlastnictví. Namítám procesní neplatnost vymezení AOS5 z důvodu porušení práva na spravedlivý proces. Je tak zřejmé, že u vymezení této akcelerační oblasti byl zcela porušen zákon č. 249/2025 Sb., o urychlení využívání některých obnovitelných zdrojů energie a o změně souvisejících zákonů v platném a účinném znění (dále jen „z. 249/2025“), kdy navržená oblast rozhodně nemůže být posouzena jako vhodná akcelerační zóna. Odkazuji v tomto směru také na důvodovou zprávu z. 249/2025 ve smyslu transpozice požadavků stanovených v článku 15c odst. 1 písm. a) bod i) směrnice RED III. Z uvedených důvodů tedy s vymezením této akcelerační	

Poř. č.	Připomínkové místo	Číslo jednací	Článek	AO	Připomínka	Vyhodnocení
					zóny na mých pozemcích jako jejich vlastník absolutně nemohu souhlasit a podávám tyto námitky. Žádám o písemné vyrozumění rozhodnutí o mých námitkách na doručovací adresu uvedenou níže.	
1691.	Šteinerová Drahomíra	MMR-35943-2026-81	99cze, 99czp, 99czq	AOV51, AOV62, AOV63	Věc: **PŘIPOMÍNKA K NÁVRHU ZMĚNY Č. 2 ÚZEMNÍHO ROZVOJOVÉHO PLÁNU ČR (§ 97 zák. č. 283/2021 Sb., stavební zákon)** **PŘIPOMÍNKY K VYHODNOCENÍ VLIVŮ NÁVRHU ZMĚNY Č. 2 ÚZEMNÍHO ROZVOJOVÉHO PLÁNU NA UDRŽITELNÝ ROZVOJ ÚZEMÍ** **PŘIPOMÍNKY K NÁVRHŮM JEDNOTLIVÝCH ÚZEMNÍCH OPATŘENÍ K AKCELERAČNÍM OBLASTEM VYMEZENÝM V NÁVRHU ZMĚNY Č. 2 ÚZEMNÍHO ROZVOJOVÉHO PLÁNU** **I. Úvod** V souladu s možnosti uplatnit připomínky k návrhu Změny č. 2 Územního rozvojového plánu ČR (ÚRP ČR) podávám připomínku k vymezeni akcelerační oblasti pro rozvoj výroby energie z větrné energie a rozvoj výroby energie z energie slunečního záření. **Vymezeni území dotčeného připomínkami:** obec Řenče, kód 745 103 okres Plzeň jih, plzeňský kraj. Územní opatřeni k AOV51 Řenče – území obcí Skašov, Řenče, Letiny, Dolce, Únětice, Žinkovy, k AOV62 Střížovice – území obci Chválenice, štěnovický Borek, Řenče, Střížovice, Nebílovy, Netunice k AOV63 Únětice – území obci Řenče, Letiny, Střížovice, Chlum, Únětice, Seč a současně na širší území, které může být navrženým řešením přímo či nepřímo ovlivněno. Připomínku podávám: ☒ jako osoba žijící v dotčeném území ☐ jako vlastník nemovitosti v dotčeném území ☐ jako osoba, která může být dotčena dopady návrhu (např. z hlediska krajiny, životního pr či kvality života) ☐ hospodařím na půdě ☐ jiné Jedná se o území s významnými krajinnými, přírodními a obytnými hodnotami, které nejsou návrhem dostatečně respektovány. S návrhem týkajícím se Územního opatřeni k AOV51 Řenče- území obcí Skašov, Řenče, Letiny, Dolce, Únětice, Žinkovy, k AOV62 Střížovice- území obcí Chválenice, štěnovický Borek, Řenče, Střížovice, Nebílovy, Netunice k AOV63 Únětice- území obcí Řenče, Letiny, Střížovice, Chlum, Únětice, Seč **nesouhlasím** a požaduji jeho **vyřazeni nebo zásadní přepracování**, neboť vykazuje závažné nedostatky z hlediska zákonnosti, ochrany životního prostředí i dopadů na obyvatele v dané oblasti. **II. Zákonnost a nesoulad s právními předpisy ČR**	**Akceptováno částečně.** Připomínka namítá nesoulad návrhu Změny č. 2 ÚRP s celou řadou právních předpisů – správním řádem, zákonem o EIA/SEA, zákonem o ochraně přírody a krajiny, stavebním zákonem, ptačí a stanovištní směrnicí, RED III a Aarhuskou úmluvou – a upozorňuje na nedostatečnost biologických průzkumů, chybějící hodnocení kumulativních vlivů a nepřijatelné dopady na krajinný ráz, hluk, stroboskopický efekt a vlastnická práva v okolí oblastí AOV51 Řenče, AOV62 Střížovice a AOV63 Únětice. Akcelerační oblasti AOV51 Řenče a AOV62 Střížovice v návrhu Změny č. 2 ÚRP zůstávají, neboť biologická posouzení ani výsledky vyhodnocení vlivů na životní prostředí neidentifikovaly důvody pro jejich vyloučení. Akcelerační oblast AOV63 Únětice byla vypuštěna. Vymezení akcelerační oblasti proběhlo na základě biologického posouzení konkrétního navrhovaného území podle § 11 odst. 3 resp. 4 ZOZE, jehož výsledky spolu s výsledky vyhodnocení vlivů na životní prostředí (SEA/VVURÚ, Příloha 5 k Z2 ÚRP) byly zapracovány do návrhu Změny č. 2 ÚRP; oblasti, u nichž autorizované osoby identifikovaly významné negativní nebo kumulativní vlivy, byly ze Z2 ÚRP vyloučeny (odůvodnění Z2 ÚRP, odst. 32). Zpracování VVURÚ odpovídá obsahem i strukturou požadavkům přílohy č. 4 stavebního zákona; jde o hodnocení na úrovni koncepce, nikoli na úrovni konkrétních záměrů, a tomu odpovídá i míra podrobnosti použitých podkladů. Vyhodnocení vlivů na lokality soustavy Natura 2000 bylo provedeno v souladu s § 45i zákona č. 114/1992 Sb. jako součást VVURÚ a odpovídá požadavkům čl. 6 směrnice o stanovištích. Vliv umístění akceleračních oblastí na prostupnost krajiny a migraci živočichů byl posuzován v rámci vyhodnocení vlivu návrhu Změny č. 2 ÚRP na udržitelný rozvoj území, jehož součástí je i vyhodnocení vlivu na životní prostředí (SEA) a vyhodnocení vlivů na lokality soustavy Natura 2000. V rámci územních opatření je stanovena podmínka zaručující zachování prostupnosti Problematika krajinného rázu byla posuzována v rámci VVURÚ, a to jak z hlediska navrhovaného souboru akceleračních oblastí jako celku, tak pro jednotlivé oblasti v kartách akceleračních oblastí (viz příloha č. 2 vyhodnocení vlivů). Vliv na krajinný ráz byl jedním z důvodů, proč bylo 16 původně uvažovaných akceleračních oblastí z návrhu zcela vypuštěno, a u 48 ze zbývajících 80 oblastí pro VTE byl snížen limit maximální výšky větrných elektráren.

Poř. č.	Připomínkové místo	Číslo jednací	Článek	AO	Připomínka	Vyhodnocení
					1) Rozpor se zákonem č. 500/2004 Sb., správní řád ➢ § 3 – nebyl zjištěn stav bez důvodných pochybnosti ➢ § 68 – nedostatečné odůvodněni Návrh **je nepřezkoumatelný**, protože neobsahuje konkrétní podklady pro dané území. **2) Rozpor se zákonem č. 100/2001 Sb. (EIA/SEA), chybí posouzení:** ➢ kumulativních vlivů ➢ variantního řešení ➢ konkrétních dopadů na území Dokumentace SEA **je neúplná a věcně nedostatečná.** **3) Rozpor se zákonem č. 114/1992 Sb. (ochrana přírody a krajiny)** ➢ ohroženi krajinného rázu (§ 12) ➢ narušeni ekologické stability ➢ zásah do biotopů a migračních tras **4) Rozpor se stavebním zákonem** ➢ § 18 a § 19- ochrana hodnot území ➢ požadavek na udržitelný rozvoj Návrh představuje industrializaci volné krajiny **bez dostatečného odůvodnění**. **III. Nesoulad s právem Evropské unie** **1) Směrnice o ptácích (2009/147/ES) a o stanovištích (92/43/EHS)** ➢ nelze vyloučit negativní vliv na chráněné druhy ➢ chybí dostatečné biologické podklady **Rozpor** s požadavkem vyloučeni významného vlivu. **2) Směrnice EIA (2011/92/EU)** ➢ nedostatečné zapojení veřejnosti ➢ nedostatečné vyhodnocení vlivů **3) Směrnice RED III (2023/2413)** nebyla doložena priorita využiti: ➢ zastavěných ploch ➢ brownfieldů ➢ technicky narušených území Vymezeni ve volné krajině je v **rozporu s principem minimalizace dopadů.** **4) Princip předběžné opatrnosti (Čl. 191 SFEU)** . Politika Unie v oblasti životního prostředí přispívá k sledování následujících cílů: ➢ zachováni, ochrana a zlepšování kvality životního prostředí, ➢ ochrana lidského zdraví, ➢ uvážlivé a racionální využívání přírodních zdrojů, **5) Evropská úmluva o krajině (European Landscape Convention), ETS No. 176**	Záměry v akcelerační oblasti podléhají posouzení vlivů dle § 11 ZOZE v rámci jednotného environmentálního stanoviska; Konkrétní záměry se nadále povolují v souladu se stavebním zákonem za podmínek stanovených v územním opatření. Ustanovení § 4 odst. 3 ZOZE ve spojení s čl. 15c směrnice RED III stanoví typová území, která mají být při vymezování akceleračních oblastí upřednostněna (plochy narušené těžbou, brownfieldy, degradovaná půda, někdejší vojenské plochy); tato ustanovení nevylučují vymezení akcelerační oblasti na jiných plochách. Vymezení akceleračních oblastí pro VTE výhradně na degradovaných nebo brownfieldových plochách nebylo s ohledem na prostorové nároky technologie větrných elektráren proveditelné. Do územního opatření u akcelerační oblasti pro VTE je zapracována podmínka zpracování hlukové studie a minimalizace shadow flicker efektu. Ustanovení obecně závazných právních předpisů týkajících se hlukové zátěže nejsou uplatněním Změny č. 2 ÚRP porušena. Celostátní územní plánování je výkonem státní správy a jeho výstupy nepodléhají schválení orgány územní samosprávy; ústavou zaručená práva obcí na samosprávu ve vlastních záležitostech tím nejsou dotčena. Zadání Změny č. 2 ÚRP schválené vládou ČR nepožadovalo variantní řešení. Vlivy návrhu, včetně kumulativních vlivů, byly posouzeny na úrovni koncepce v rámci VVURÚ. Proběhlo hodnocení nulové varianty (platné znění ÚRP) vůči navrhované variantě (Změna č. 2. Akcelerační oblast AOV62 – Střížovice byla zmenšena.

Poř. č.	Připomínkové místo	Číslo jednací	Článek	AO	Připomínka	Vyhodnocení
					➢ nedostatečná ochrana krajiny jako základní složky životního prostředí ➢ ignorováni charakteru území ➢ nedostatečné zapojení veřejnosti do rozhodování o zásazích do krajiny **6) Aarhuská úmluva (Convention on Access to Information, Public Participation in Decision making and Access to Justice in Environmental Matters), 1998** ➢ omezení práva veřejnosti na informace ➢ omezení účasti veřejnosti na rozhodovacích procesech (pouze formální zapojeni) ➢ omezení práva veřejnosti na přístup k právní ochraně v záležitostech životního prostředí **<u>IV. Nedostatky SEA a podkladů</u>** ➢ absence terénních biologických průzkumů ➢ práce pouze s mapovými podklady (nedostatečné) ➢ chybí reálná data o výskytu druhů ➢ variantní řešeni ➢ posouzení vlivu na zdraví Bez těchto podkladů **nelze učinit kvalifikovaný závěr**. **V. Narušení krajiny a životního prostředí** Navržené řešeni povede k: ➢ zásadní změně krajinného rázu ➢ narušení horizontů a dálkových pohledů ➢ vzniku bariér v krajině ➢ narušení ekologické konektivity ➢ znehodnocení zemědělské půdy ➢ zničeni migračních tras živočichů Výška staveb (180 m a vyšší) **znamená nadregionální dopad**. **<u>VI. Dopady na obyvatele</u>** Návrh nedostatečně řeší negativní vliv na: ➢ hluk a nízkofrekvenční hluk ➢ stroboskopický efekt • světelné zatížení ➢ kvalitu bydlení ➢ hodnotu nemovitosti Tyto vlivy **nejsou řádně vyhodnoceny.** **<u>VII. Kumulativní a systémové dopady</u>** Není řešeno: ➢ souběžné působení více projektů ➢ celkové zatíženi území ➢ únosnost krajiny Hrozí **nevratná degradace území**.	

Poř. č.	Připomínkové místo	Číslo jednací	Článek	AO	Připomínka	Vyhodnocení
					VIII. Absence variantního řešeni Není doloženo, že byly posuzovány jiné lokality á méně konfliktní varianty, jedná se o porušeni základního principu plánováni. Nebyla rovněž posouzena tzv. nulová varianta (varianta 0), tedy stav území před realizací záměru, což znemožňuje objektivní hodnoceni dopadů. **IX. Vyloučení EIA a nedostatečné posouzení vlivů** Navržené vymezeni akceleračních oblastí má zásadní dopad i z hlediska následného povolováni záměrů, neboť v těchto oblastech dochází k omezeni, resp. vyloučeni standardního posuzováni vlivů na životní prostředí (EIA). O to vyšší nároky musí být kladeny na kvalitu, úplnost a konkrétnost podkladů a vyhodnoceni vlivů na životní prostředí již na úrovni tohoto návrhu, neboť územní opatřeni dle ZOZE nemůže plnohodnotně nahradit individuální posouzení konkrétních záměrů. Předložený návrh však tyto požadavky nenaplňuje, zejména postrádá dostatečné vyhodnoceni konkrétních lokálních dopadů, kumulativních vlivů vice záměrů v území a jejich dopadů na krajinný ráz, obytné prostředí a veřejné zdraví. **X. Hlavní požadavek** Navrhuji: 1) **Vyřazení výše uvedené akcelerační oblasti z návrhu** nebo 2) Zároveň (pro případ, že nebude tomuto požadavku vyhověno) **požaduji, aby návrh změny č. 2 ÚRP ČR nebyl v této části schválen a byl vrácen k zásadnímu přepracování**, a to zejména po doplněni: · posouzeni vlivu na lokality Natura 2000 dle ČI. 6 odst. 3 směrnice 92/43/EHS · · · · dostatečný biologický průzkumu odpovídající metodikám MŽP v různých ročních obdobích hodnocení vlivu na populace netopýrů posouzení kumulativních vlivů v širším území hodnoceni dopadů na krajinný ráz · · hodnoceni dopadů na využití nemovitosti vlastníků v dosahu navrhovaných 460 m od obytné zástavby a přímý dopad vymezeni AO na výkon vlastnických práv těchto vlastníků, včetně uvedeni metodiky, podle které se určuje vzdálenost od zastavěného území zdůvodnění nevyužiti brownfieldů a narušených území uvedených v Národní databázi brownfieldů Do doby doplněni těchto podkladů nelze území považovat za způsobilé pro vymezeni akcelerační oblasti. Podané připomínky jsou blanketní, podatel si vymezuje právo připomínky doplnit ve lhůtě 15 dnů ode dne veřejného projednání. **XI. Závěr** Návrh v předložené podobě není dostatečně odůvodněný, není podložen odbornými daty, je v rozporu s právními předpisy ČR i EU a může mít závažné dopady na krajinu, životní prostředí i obyvatele, proto požaduji především vyřazeni Územního opatřeni k AOV51 Řenče – území obci Skašov, Řenče, Letiny, Dolce, Únětice, Žinkovy	

Poř. č.	Připomínkové místo	Číslo jednací	Článek	AO	Připomínka	Vyhodnocení
					k AOV62 Střížovice- území obcí Chválenice, štěnovický Borek, Řenče, Střížovice, Nebílovy, Netunice k AOV63 Únětice- území obcí Řenče, Letiny, Střížovice, Chlum, Únětice, Seč z návrhu Změny č. 2 Územního rozvojového plánu ČR. Pro případ, že tomuto požadavku nebude vyhověno, požaduji zásadní přepracováni Návrhu Změny č. 2 ÚRP ČR tak, aby byl v souladu s právními předpisy a byly řádně vyhodnoceny jeho dopady. Žádám, aby tato připomínka byla řádně vypořádána v souladu se zákonem a aby bylo uvedeno konkrétní odůvodnění přijatého řešeni.	
1692.	Pocler Václav	MMR-35946-2026-81	99czzx	AOV103	**VĚC: Připomínky k návrhu Změny č. 2 Územního rozvojového plánu ČR- vymezeni akcelerační oblasti AOV103 Jestřebí, Olomoucký kraj** Na základě zveřejněné veřejné vyhlášky č.j. MMR-25750/2026-81 ze dne 14.4.2026 tímto uplatňuji podle § 97 odst.1 zákona Č.283/2021 Sb., stavební zákon, v platném znění, připomínky k návrhu Změny Č.2 Územního rozvojového plánu ČR, týkající se vymezeni akcelerační oblasti AOV103 Jestřebí. **I. Žádost o vyloučeni oblasti** Na základě níže uvedených důvodů **nesouhlasím** s tímto návrhem Změny Č.2 Územního rozvojového plánu ČR a **požaduji vyloučeni akcelerační oblasti AOV103 Jestřebí z návrhu Změny č. 2 Územního rozvojového plánu ČR**. Mám za to, že vymezeni této oblasti je v přímém rozporu se zájmy ochrany přírody, krajiny, zemědělského půdního fondu a ochrany zdraví a práv obyvatel dotčených obci Jestřebí a Pobuči. **II. Odůvodnění připomínek** **1. Nedostatky návrhu a procesní pochybeni** Návrh vykazuje zásadní procesní a věcné vady, postrádá konkrétní podklady a podrobnou analýzu lokality. Vychází pouze z expertních odhadů (počet věži, instalovaný výkon), nikoliv z podrobné analýzy území. Nebyly posouzeny jiné možnosti umístěni akceleračních oblasti, zejména využiti brownfieldů či jiné znehodnocené půdy, což je v rozporu se zásadami udržitelného rozvoje území. Návrh rezignuje na předběžnou opatrnost a odsouvá řešení zásadních střetů v území až do fáze povolováni jednotlivých záměrů, čímž popírá smysl strategického plánováni. **2. Ochrana přírody a krajiny** Analýza nárůstu viditelnosti v dokumentu SEA (Strategie Environmental Assessment) u oblasti AOV103 uvažuje s výškou stožárů 120, 170 m a 200 m. Mapa prokazuje drastický nárůst viditelnosti technických staveb v bezprostřední blízkosti sídel. Analýza potvrzuje, že stožáry o výšce 200 m (celková výška s listy cca 250 m) budou dominantou viditelnou z celého území dotčených obci. V Opatřeni obecné povahy se návrh nevypořádal s tím, jak bude chráněn krajinný ráz a pohoda bydlení. Navržená oblast nerespektuje 1 vizuální integritu sídel a fakticky mění charakter venkovského osídleni na průmyslovou zónu bez adekvátní kompenzace či ochranných opatřeni. Lokalita AOV103 představuje cenný krajinný celek, jehož industrializace je nepřípustná.	**Akceptováno.** Akcelerační oblast AOV103 – Jestřebí byla vypuštěna.

Poř. č.	Připomínkové místo	Číslo jednací	Článek	AO	Připomínka	Vyhodnocení
					Opatřeni obecné povahy pro AOV103 připouští výjimky pro ,,nezbytná kříženi" dopravní a technické infrastruktury s biokoridory, což při rozsahu infrastruktury VTE povede k faktické fragmentaci regionálních a lokálních biokoridorů. Stanovená minimální šířka koridoru 500 m pro velké savce je pro druhy jako například vlk v členitém terénu Jestřebí a Pobuči zcela nedostatečná a nezajišt'uje funkčnost migrační trasy. V Opatřeni obecné povahy pro AOV103 je uvedeno, že ochrana netopýrů bude řešena zajištěním akustického monitoringu netopýrů provozovatelem větrné elektrárny podle metodického doporučeni společnosti ČESON, která je v textu označena jako ,,v přípravě". Stanoveni podmínek ochrany netopýrů odkazem na neexistující/rozpracovaný dokument činí Opatřeni obecné povahy v této části nepřezkoumatelným. Správní akt nemůže ukládat povinnosti na základě dokumentu, který není součásti a jehož obsah je v době schvalováni ÚRP neznámý. To zakládá nezákonnost celého vymezeni AOV103 pro porušeni principu právní jistoty. Jelikož Opatřeni obecné povahy přiznává nutnost následného monitoringu mortality ptáků (bod 3.2 c, d), potvrzuje tím existenci rizika, kterému by mělo být předcházeno nevymezením oblasti v takto cenném území. Vymezeni AOV103 je v přímém rozporu s požadavkem čl.15c směrnice RED III, neboť" oblast zahrnuje migrační koridory velkých savců, což automaticky vylučuje klasifikaci území jako 'nízkorizikového'. Návrh AOV103 se nevypořádal s tím, jak může být oblast s přiznanou fragmentaci biokoridorů považována za environmentálně vhodnou. **3. Voda a klimatické funkce krajiny** Podkladová analýza SEA trpí zásadní věcnou vadou, když uvažuje hloubku založeni 2-4 m. Statické požadavky na VTE o výšce 250 m v daných geologických podmínkách vyžaduji hlubinné pilotáže. Tím, že SEA pracovala s chybným technickým zadáním, zcela opominula vyhodnoceni vlivu na hlubší horizonty podzemních vod, které jsou v lokalitě dle VÚMOP silně zranitelné. požaduji revizi SEA na základě reálných technických parametrů staveb. Rozsáhlé betonové základy a obslužné komunikace naruší vsakováni vody, změní odtokové poměry a zhorši schopnost krajiny zadržovat vodu, což je v době klimatické změny nepřípustné. Opatřeni obecné povahy pro AOV103 stanovuje odstup od vodních toků pouze 8 metrů, což považuji za hrubě nedostatečné pro eliminaci rizika kontaminace. Tato vzdálenost je v podhorském terénu naprosto nedostatečná pro ochranu pramenišť" a koryt před kontaminaci a změnou odtokových poměrů při masivních zemních pracích (základy pro VTE, zařízeni pro skladováni elektřiny, komunikace), proto je nezbytné zvýšit tento ochranný odstup od vodních toků na minimálně 100 m, aby byla zajištěna elementární ochrana vodních zdrojů. Pouhé konstatováni, že nesmí být narušena funkce, je v rozporu s realitou výstavby, kdy dochází k plošnému zhutněni půdy a přerušeni drenážních systémů, což Opatřeni obecné povahy nijak technicky neřeší. V lokalitě AOV103 se nachází řada individuálních zdrojů pitné vody (studny v obci Jestřebí a Pobučí), které čerpají vodu z mělkých i středně hlubokých horizontů. Hlubinné pilotáže a masivní betonáž (cca 400 m' nepropustné plochy na jednu VTE) prokazatelně protnou hydrogeologické vrstvy a mohou způsobit nevratnou kontaminaci nebo ztrátu vody v těchto studnách. SEA tento scénář vůbec neposuzovala, čímž je dokumentace neúplná. 2 Obnovitelné zdroje energie jsou ve veřejném zájmu, ale nemohou být nadřazeny veřejnému zájmu na zachováni zdrojů pitné vody pro obyvatelstvo. V lokalitě AOV103 dochází k přímému střetu těchto zájmů. Zatímco energetický cil lze naplnit v jiných lokalitách ČR s vhodnějším podložím, zdroje pitné vody v Jestřebí a Pobuči jsou vázány na konkrétní území a jsou nenahraditelné. Ohroženi základních životních potřeb obyvatel	

Poř. č.	Připomínkové místo	Číslo jednací	Článek	AO	Připomínka	Vyhodnocení
					je v rozporu se zásadou proporcionality.Požaduji vyloučeni ploch, které jsou v hydrogeologickém dosahu místních studni a pramenišť. Návrh dále zcela opomíjí vliv rotace listů a změny proudění vzduchu na lokální mikroklima a vysušováni okolních pozemků. **4. Ochrana zemědělského půdního fondu (ZPF)** Mapa oblasti potvrzuje, že AOV103 je vymezena na plochách intenzivně využívané zemědělské půdy. Lokalita zasahuje i do půd I. a ||. třídy ochrany. OOP v bodě 3.1 písm. f) řeší pouze ,,přístup k pozemkům", nikoliv prioritní ochranu půdy jako neobnovitelného zdroje. Navržená ochrana protierozních opatřeni je deklarativní a nezohledňuje zvýšený odtok z manipulačních ploch a komunikaci VTE. Dojde k nevratnému zhutněni půdy těžkou technikou, zvýšeni erozního rizika a fragmentaci zemědělských pozemků, což znemožni efektivní hospodařeni. **5. Dopady na obyvatele a kvalitu života** Návrh nerespektuje požadavky nového stavebního zákona na kvalitu prostředí a pohodu bydlení. Dlouhodobé vystaveni hluku (včetně infrazvuku) představuje riziko pro zdraví obyvatel. Opatřeni obecné povahy odsouvá řešeni hluku až do ,,navazujících řízeni". požaduji posouzeni kumulativního hluku již ve fázi vymezeni akcelerační oblasti, neboť po schváleni ÚRP bude obrana nás obyvatel značně ztížena, ne-li zcela nemožná. Hranice AOV103 je od nejbližšího obydli vzdálena pouhých 400 metrů. Návrh AOV103 "při svém zpracováni prokazatelně nepřihlédl k aktuální nové zástavbě, čímž bude docházet k přímému ohroženi zdraví občanů nadlimitním hlukem. Při kumulaci až 8 větrných elektráren o výšce 250 m je odstup 400-500 m od obydli zcela nedostatečný pro dodrženi hygienických limitů hluku v nočních hodinách. Návrh je v rozporu s cílem územního plánováni chránit pohodu bydlení. V Opatřeni obecné povahy pro AOV103 se v bodě 3.1 l) uvádí, že podmínkou pro povoleni záměrů OZE je zpracováni studie působeni stroboskopického efektu na obytnou zástavbu s vymezením VTE, u nichž je nutné dobu provozu omezit tak, aby shadow flicker efekt nepřekročil dobu trvání 30 hodin/rok. Vzhledem k umístěni navržené AOV bude v celém roce, kromě letních měsíců, působit tento efekt na obytnou zástavbu obce Jestřebí, což zásadně sníží kvalitu života v obytných zónách Jestřebí. Návrh dále zcela ignoruje zásah do vlastnických práv obyvatel, kdy dojde k prokazatelnému znehodnoceni nemovitosti. **6. Technická a bezpečnostní rizika** V Opatřeni obecné povahy zcela chybí stanoveni pevných odstupových vzdálenosti od obytné zástavby v poměru k uvažované výšce 250 m a nijak neřeší specifika zásahu u staveb vysokých 250 m v lesnatém terénu. Chybí analýza rizik šířeni požáru z gondoly VTE do okolní krajiny. 3	

Poř. č.	Připomínkové místo	Číslo jednací	Článek	AO	Připomínka	Vyhodnocení
					Není stanovena bezpečná vzdálenost od turistických tras a komunikaci pro případ námrazy, což ohrožuje bezpečnost osob v oblasti. Provoz 8 věži VTE a rozsáhlého úložiště elektřiny s sebou nese riziko úniku provozních kapalin (tisíce litrů olejů a chladicích směsi). V případě požáru úložiště nebo havárie VTE hrozí v daném sklonitém terénu okamžitá kontaminace spodních vod, na kterých je obec Jestřebí a Pobuči životně závislá. Absenci analýzy rizik úniku kapalin do specifických hydrogeologických struktur v lokalitě považuji za zásadní vadu návrhu. Nevymezeni bezpečných zón v Opatřeních obecné povahy AOV103 porušuje povinnost chránit život a zdraví osob. **7. Kumulace vlivů** Opatřeni obecné povahy pro AOV103 v bodě 3.1 písm. k) zmiňuje kumulativní působení pouze u hluku. Návrh však zcela postrádá komplexní vyhodnoceni kumulativních a synergických vlivů na krajinný ráz a ekosystémy, což je v rozporu s EIA a evropskou směrnici o posuzováni vlivů na životní prostředí. Požaduji doloženi akustické studie, která zohledni **kumulativní vliv** (VTE " bateriová úložiště + stávající zdroje hluku). Opatřeni obecné povahy v bodě 3.1 k) sice kumulaci zmiňuje, ale bez vymezeni limitů pro celou oblast je toto ustanoveni nevymahatelné. Bez stanovení maximálního hlukového stropu pro celou AOV (tzv. hlukový management území) nelze garantovat ochranu zdraví obyvatel Jestřebí a Pobuči. Absence kumulativního vlivu v Opatřeni obecné povahy je vadou řízeni, která má za následek nezákonnost celého aktu. Sčítání akustického tlaku a vizuální zátěže u obce Jestřebí a Pobučí nebylo v návrhu nijak kvantifikováno. **8. Infrastruktura pro skladování elektřiny** Návrh Opatřeni obecné povahy v bodě 3 1 b) předpokládá výstavbu areálů určených pro **skladování** elektřiny. Pro provoz 8 VTE o výšce 250 m je plánovaná výstavba rozsáhlých bateriových úložišť", která představuji další plošný zábor kvalitní půdy o rozloze až 7 000 m2 pro celou AOV103, zvýšení hlukové zátěže (neustálý hluk chlazeni) a představuje neúměrné riziko pro silně zranitelné podzemní vody v případě havárie či požáru. Tato infrastruktura dále prohlubuje nepřípustnou industrializaci krajinného rázu Na rozdíl od nárazového svistu lopatek VTE, úložiště produkuje **monotónní, neustálý hučivý zvuk**. V tichém venkovském prostředí se tento zvuk šiří na velké vzdálenosti a zvyšuje celkovou hlukovou hladinu lokality. **9. Rozpor s právem EU a Listinou základních práv a svobod** Akcelerační oblasti mají být dle směrnice RED III vymezovány v územích ,,s nízkým environmentálním rizikem". Vzhledem k výskytu chráněných druhů a biokoridorů (přiznaných v Opatření obecné povahy AOV103 v bodě 3.1 písm g) lokalita AOV103 tuto podmínku nesplňuje. V návrhu AOV103 Jestřebí není prokázáno, že veřejného zájmu na dosaženi cilů RED III nelze dosáhnout v jiných lokalitách (např. v průmyslových zónách nebo lokalitách s nižším environmentálním rizikem), které by nevyžadovaly tak drastický zásah do jiných veřejných zájmů (biodiverzita, ochrana půdy). Pokud existují alternativy, je nucené prosazováni AOV103 zneužitím institutu veřejného zájmu. Je ve veřejném zájmu, aby prostředky a úsilí byly vynakládány účelně. Prosazováni AOV v lokalitě s prokazatelně vysokým hydrogeologickým rizikem a silným odporem místní samosprávy povede 4	

Poř. č.	Připomínkové místo	Číslo jednací	Článek	AO	Připomínka	Vyhodnocení
					k dlouholetým soudním sporům a zablokováni výstavby. Takový postup je v rozporu s veřejným zájmem na rychlou transformaci energetiky, neboť efektivnější je využít lokality s vyšší mírou společenské a odborné akceptace. **III. Závěr** Vzhledem k výše uvedeným skutečnostem je návrh vymezeni akcelerační oblasti AOV103 Jestřebí věcně nesprávný, nezákonný a společensky nepřijatelný. **Požaduji jeho úplné vypuštění z návrhu Změny č. 2 ÚRP.** Jako občan a člen místní komunity jsem již svůj nesouhlas s výstavbou větrných elektráren (VTE) vyjádřil v rámci **petice v roce 2024**. Na základě této petice přijalo **Zastupitelstvo obce Jestřebí dne 10.9.2024 usneseni Č.08/13/2024**, ve kterém se jasně vyslovuje proti výstavbě VTE na katastrech Jestřebí, jestřebíčko a Pobuči. Navržené vymezení akcelerační oblasti je v přímém rozporu s principem samosprávy. Autor návrhu nerespektuje deklarovaný postoj obce a jejich obyvatel, čímž dochází k narušení důvěry v proces územního plánováni a k nucenému prosazováni záměru, který nemá místní akceptaci. Nucené vymezeni AOV proti výslovnému a odůvodněnému nesouhlasu obce (vyjádřenému usnesením zastupitelstva a petici) bez dostatečného prokázáni, že neexistuji jiné (vhodnější) lokality v rámci ČR, je nepřiměřeným zásahem do práva na samosprávu dle Ústavy ČR. požaduji doloženi variantního posouzeni, které prokáže, že cíle RED III nelze dosáhnout v lokalitách s nižším odporem místních komunit a nižšími environmentálními dopady." Vzhledem k výše uvedeným věcným a procesním vadám (zejména nepřezkoumatelnost, rozpor se směrnici RED III a chybné technické parametry v SEA) je návrh v rozporu s § 174 odst. 1 správního řádu. Trvám na tom, aby se správní orgán s každým bodem vypořádal jednotlivě a odůvodnil, proč upřednostňuje energetický záměr nad prokazatelnými hydrogeologickými a environmentálními riziky.	
1693.	Švancara Marek	MMR-35947-2026-81	99cu	AOV38	Věc: **PŘIPOMÍNKA K NÁVRHU ZMĚNY Č. 2 ÚZEMNÍHO ROZVOJOVÉHO PLÁNU ČR (§ 97 zák. č. 283/2021 Sb., stavební zákon)** **PŘIPOMÍNKY K VYHODNOCENÍ VLIVŮ NÁVRHU ZMĚNY Č. 2 ÚZEMNÍHO ROZVOJOVÉHO PLÁNU NA UDRŽITELNÝ ROZVOJ ÚZEMÍ** **PŘIPOMÍNKY K NÁVRHŮM JEDNOTLIVÝCH ÚZEMNÍCH OPATŘENÍ K AKCELERAČNÍM OBLASTEM VYMEZENÝM V NÁVRHU ZMĚNY Č. 2 ÚZEMNÍHO ROZVOJOVÉHO PLÁNU** **I. Úvod** V souladu s možností uplatnit připomínky k návrhu Změny č. 2 Územního rozvojového plánu ČR (ÚRP ČR) podávám připomínku k vymezení akcelerační oblasti pro rozvoj výroby energie z větrné energie. Územní opatření k **AOV38**. **Vymezení území dotčeného připomínkami v Jihomoravském kraji:** - k.ú. 613011 Jeneč v obci Brťov-Jeneč (správní obvod obce s rozšířenou působností, dále jen „ORP“, Blansko) - k.ú. 616010 Bukovice u Rohozce v obci Bukovice - k.ú. 739511 Rašov v obci Rašov - k.ú. 740454 Rohozec u Tišnova v obci Rohozec - k.ú. 762377 Šerkovice v obci Šerkovice - k.ú. 774634 Unín v obci Unín - k.ú. 792918 Zhoř u Rohozce v obci Zhoř (správní obvod ORP Tišnov) a současně na širší území, které může být navrženým řešením přímo či nepřímo ovlivněno.	**Akceptováno.** Akcelerační oblast AOV38 – Rohozec byla vypuštěna.

Poř. č.	Připomínkové místo	Číslo jednací	Článek	AO	Připomínka	Vyhodnocení
					Připomínku podávám: jako osoba žijící v dotčeném území a vlastník nemovitosti v dotčeném území Jedná se o území s významnými krajinnými, přírodními a obytnými hodnotami, které nejsou návrhem dostatečně respektovány. S návrhem týkajícím se Územního opatření k AOV38. **nesouhlasím** a požaduji jeho **vyřazení nebo zásadní přepracování**, neboť vykazuje závažné nedostatky z hlediska zákonnosti, ochrany životního prostředí i dopadů na obyvatele v dané oblasti. **II. Zákonnost a nesoulad s právními předpisy ČR** **1) Rozpor se zákonem č. 500/2004 Sb., správní řád** ➢ § 3 – nebyl zjištěn stav bez důvodných pochybností ➢ § 68 – nedostatečné odůvodnění Návrh **je nepřezkoumatelný**, protože neobsahuje konkrétní podklady pro dané území. **2) Rozpor se zákonem č. 100/2001 Sb. (EIA/SEA),** chybí posouzení: ➢ kumulativních vlivů ➢ variantního řešení ➢ konkrétních dopadů na území Dokumentace SEA **je neúplná a věcně nedostatečná.** **3) Rozpor se zákonem č. 114/1992 Sb. (ochrana přírody a krajiny)** ➢ ohrožení krajinného rázu (§ 12) ➢ narušení ekologické stability ➢ zásah do biotopů a migračních tras **4) Rozpor se stavebním zákonem** ➢ § 18 a § 19 – ochrana hodnot území ➢ požadavek na udržitelný rozvoj Návrh představuje industrializaci volné krajiny **bez dostatečného odůvodnění**. **III. Nesoulad s právem Evropské unie** **1) Směrnice o ptácích (2009/147/ES) a o stanovištích (92/43/EHS)** ➢ nelze vyloučit negativní vliv na chráněné druhy ➢ chybí dostatečné biologické podklady **Rozpor** s požadavkem vyloučení významného vlivu. **2) Směrnice EIA (2011/92/EU)** ➢ nedostatečné zapojení veřejnosti ➢ nedostatečné vyhodnocení vlivů **3) Směrnice RED III (2023/2413)** nebyla doložena priorita využití:	

Poř. č.	Připomínkové místo	Číslo jednací	Článek	AO	Připomínka	Vyhodnocení
					➢ zastavěných ploch ➢ brownfieldů ➢ technicky narušených území Vymezení ve volné krajině je v **rozporu s principem minimalizace dopadů.** **4) Princip předběžné opatrnosti (čl. 191 SFEU)** Politika Unie v oblasti životního prostředí přispívá k sledování následujících cílů: ➢ ➢ zachování, ochrana a zlepšování kvality životního prostředí, ➢ ➢ ochrana lidského zdraví, ➢ ➢ uvážlivé a racionální využívání přírodních zdrojů, **5) Evropská úmluva o krajině (European Landscape Convention), ETS No. 176** ➢ nedostatečná ochrana krajiny jako základní složky životního prostředí ➢ ignorování charakteru území ➢ nedostatečné zapojení veřejnosti do rozhodování o zásazích do krajiny **6) Aarhuská úmluva (Convention on Access to Information, Public Participation in Decision-making and Access to Justice in Environmental Matters), 1998** ➢ omezení práva veřejnosti na informace ➢ omezení účasti veřejnosti na rozhodovacích procesech (pouze formální zapojení) ➢ omezení práva veřejnosti na přístup k právní ochraně v záležitostech životního prostředí **<u>IV. Procesní a metodické nedostatky návrhu SEA a podkladů</u>** ➢ absence terénních biologických průzkumů ➢ práce pouze s mapovými podklady (nedostatečné) ➢ chybí reálná data o výskytu druhů ➢ variantní řešení ➢ posouzení vlivu na zdraví ➢ Bez těchto podkladů **nelze učinit kvalifikovaný závěr**. **<u>V. Odborné nedostatky vymezení AOV38</u>** **V.1 Kolize s bezpečností leteckého provozu a plochou pro SLZ** Navržená oblast AOV38 vykazuje přímý geografický a výškový střet s aktivně využívanou plochou pro sportovní létající zařízení (SLZ) Brťov-Jeneč. AO zasahuje do koridoru provádění jižního letištního okruhu. Umístění výškových staveb v tomto prostoru představuje nepřijatelné bezpečnostní riziko pro letový provoz a je v přímém rozporu se stávajícím využitím vzdušného prostoru v dané lokalitě ➢ Absence nezbytných odborných stanovisek (k vymezení AO zcela chybí nebo nebylo veřejnosti předloženo vyjádření klíčových institucí hájících bezpečnost vzdušného prostoru - Úřadu pro civilní letectví, Řízení letového provozu a Provozovatele plochy pro SLZ Brťov – Jeneč). Absence těchto podkladů činí návrh v části AOV38 nepřezkoumatelným a v rozporu se zásadou zjištění stavu věci bez důvodných pochybností. **V.2 Ohrožení Přírodní památky (PP) Svídovec a biodiverzity území**	

Poř. č.	Připomínkové místo	Číslo jednací	Článek	AO	Připomínka	Vyhodnocení
					Navržená oblast AOV38 se nachází v přímém vizuálním a ekologickém kontaktu s Přírodní památkou (PP) Svídovec. Přestože se akcelerační oblast s chráněným územím plošně nepřekrývá, její realizace představuje nepřípustné riziko pro předměty ochrany PP Svídovec v důsledku kumulativních a synergických vlivů, které zasahují do širšího okolí bez ohledu na formální hranice chráněného území: ➢ **Zásah do hydrogeologie a vodního režimu:** vymezená akcelerační oblast AOV38 a PP Svídovec tvoří z hlediska geomorfologie a hydrologie jeden funkční celek v rámci povodí potoka Lubě (č. h. p. 4-15-02-054). Vzhledem k masivnímu charakteru základových konstrukcí VTE (stovky tun betonu a oceli zasahující do hloubky podloží) existuje důvodné riziko narušení puklinových systémů podzemních vod. Tato změna může vést k destabilizaci vlhkostních poměrů v PP Svídovec, na které je existenčně vázána vzácná flóra (např. Botrychium lunaria). Dokumentace SEA zcela postrádá odborné posouzení těchto hydrologických vazeb, což činí návrh v této části nepřezkoumatelným. ➢ **Ohrožení vzácné flóry a změna mikroklimatu:** Existence unikátních vápnomilných společenstev PP Svídovec, zejména kriticky citlivé vratičky měsíční (Botrychium lunaria), medovníku meduňkolistého, vemeníku dvoulistého a lilie zlatohlavé, je přímo závislá na stabilním mikroklimatu lokality. Turbulence a míchání vzdušných mas rotory VTE o výšce 185 m v dosahu chráněného území způsobují zvýšený výpar a změny teploty přízemních vrstev vzduchu. Tyto mikroklimatické anomálie mohou vést k vysušování stanovišť a degradaci vzácných fytocenóz. Předložená dokumentace SEA zcela postrádá expertní posouzení vlivu těchto změn na konkrétní předměty ochrany PP, což činí návrh v této části neodborným a neúplným. ➢ **Vliv na chráněnou faunu (netopýři a hmyz**): Umístění výškových staveb o celkové výšce 185 m do území, které je s PP Svídovec úzce ekologicky propojeno, představuje potenciální riziko zvýšené mortality chráněných druhů letounů (netopýrů) v důsledku barotraumatu. Vzhledem k tomu, že PP Svídovec plní funkci klíčového úkrytu (refugia) a okolní plochy v AOV38 slouží jako nezbytný potravní biotop, lze důvodně předpokládat negativní ovlivnění životního cyklu dotčených populací a vznik bariérového efektu pro ptactvo a hmyz. V lesích v Dokumentace SEA tato rizika a funkční ekosystémové vazby v krajině zcela opomíjí a nepředkládá relevantní odborné podklady, které by tato rizika mohly spolehlivě vyvrátit. ➢ **Narušení krajinného rázu a integrity území:** Návrh nerespektuje vizuální integritu dominanty PP Svídovec. Vztyčení průmyslových objektů o výšce 185 m v bezprostředním pohledovém horizontu této přírodní památky drasticky znehodnocuje její estetický a krajinotvorný význam. Vzhledem k extrémnímu výškovému parametru staveb dochází k narušení krajinného rázu v celém dotčeném území, přičemž vzdálenost jednotek kilometrů je pro eliminaci tohoto negativního vizuálního ovlivnění zcela nedostatečná. Dokumentace SEA tato rizika a funkční ekosystémové vazby v krajině zcela opomíjí a nepředkládá relevantní odborné podklady, které by tato rizika mohly spolehlivě vyvrátit. Vzhledem k absenci relevantních odborných podkladů k výše uvedeným bodům nelze v této fázi učinit kvalifikovaný závěr o přijatelnosti lokality AOV38. **V.3 Rozpor vymezení s ochranou dálkového migračního koridoru:** Návrh textové části Opatření obecné povahy (OOP) stanovuje jako závaznou podmínku, že záměry OZE budou umisťovány mimo plochy a koridory územního systému ekologické stability a mimo regionální a nadregionální biokoridory. Navržené plošné vymezení akcelerační oblasti AOV38 Rohozec je však s touto vlastní podmínkou	

Poř. č.	Připomínkové místo	Číslo jednací	Článek	AO	Připomínka	Vyhodnocení
					v přímém věcném rozporu, neboť do své plochy zahrnuje a přímo protíná zákonem chráněný dálkový migrační koridor. Předpoklad, že funkčnost koridoru lze zachovat pouhou lokalizací paty stožárů mimo jeho osu, je z odborného hlediska neudržitelný. Vzhledem k celkovým parametrům VTE (výška 185 m) a jejich kumulativnímu akustickému a vizuálnímu vlivu může dojít k faktickému zablokování migrační prostupnosti a znehodnocení celého segmentu DMK. Vymezení akcelerační oblasti v takto definovaném střetu s dálkovým migračním koridorem zakládá vnitřní rozpor v návrhu OOP, pročež nelze bez doplňujících odborných studií učinit kvalifikovaný závěr o přijatelnosti lokality. **V.4 Ohrožení funkčnosti Obory Střela:** Navržená oblast AOV38 se nachází v bezprostřední blízkosti (cca 600 m) trvale oploceného areálu Obory Střela, sloužícího k intenzivnímu chovu mufloní a dančí zvěře. Vzhledem k tomu, že zvěř v uzavřené oboře nemá možnost přirozeného úniku před hlukem, infrazvukem a stroboskopickým efektem rotorů, představuje provoz VTE o výšce 185 m extrémní biologickou zátěž a riziko chronického stresu chovaných populací. Umístění takto rozměrných staveb vedle chovného areálu přímo znehodnocuje dlouhodobý hospodářský záměr a investice do správy tohoto území. Absence vyhodnocení vlivů na toto specifické hospodaření v krajině a pohodu zvířat (welfare) znemožňuje objektivní posouzení přijatelnosti záměru. **V.5 Ohrožení ptactva a jeho migračních tras:** Vymezené území AOV38 a přilehlá PP Svídovec tvoří funkční celek, který je domovem řady chráněných druhů ptactva, pro které větrné elektrárny představují přímé ohrožení kolizemi s rotory i nepřímé riziko v podobě ztráty biotopu. V tomto území je potvrzen výskyt a hnízdění druhů s velkým akčním rádiem, jako je včelojed lesní, luňák červený nebo čáp černý, pro které představují rotory o výšce 185 m v otevřené krajině fatální riziko při lovu. Okolní smíšené a listnaté lesy jsou zároveň klíčovým hnízdním biotopem silně ohroženého krutihlava obecného (Jynx torquilla) a lejska bělokrkého (Ficedula albicollis). Pro tyto lesní druhy představuje provoz VTE v bezprostřední blízkosti porostů trvalý rušivý faktor v podobě hluku a vizuálního smogu, který může vést k opuštění hnízdišť. Celá oblast navíc slouží jako lokální tahová cesta ptactva a vznik „stěny“ z větrných elektráren nutí ptáky tyto trasy měnit, což zvyšuje jejich energetický výdej a stres. V předložené dokumentaci SEA zcela chybí relevantní terénní ornitologický průzkum, který by vyhodnotil sezónní výskyt a hustotu přeletů těchto druhů přes vymezené území. Bez těchto odborných podkladů nelze učinit kvalifikovaný závěr o přijatelnosti záměru. **V.6 Ohrožení povrchových vod a hydrologického režimu území:** Vymezené území AOV38 představuje významnou plochu pro zadržování vody v krajině, která může přímo ovlivňovat hydrologickou stabilitu povodí řek Lubě a Lomničky. Výstavba větrných elektráren a doprovodné technické infrastruktury (příjezdové komunikace pro těžkou techniku, rozsáhlé manipulační a montážní plochy) může vést k plošnému záboru a silnému zhutnění půdy. Tento zásah může snižovat přirozenou schopnost území vsakovat srážkovou vodu a zvyšovat koeficient povrchového odtoku. Zrychlený odtok z takto rozsáhlých zpevněných ploch představuje riziko pro koryta obou zmíněných toků, kde může docházet k nárazovému přetížení jejich kapacity, zvýšené erozi a následnému zhoršení kvality vody v níže položených obcích. Zásadní riziko představuje již samotná fáze výstavby, kdy při rozsáhlých zemních pracích a zakládání patek v citlivém vápencovém podloží může dojít k narušení či znečištění kolektorů podzemních vod. Přítomnost těžké stavební mechanizace a manipulace s provozními hmotami a betonovými směsmi v blízkosti PP Svídovec představuje riziko úniku látek, které se v tomto typu propustného podloží mohou šířit velmi rychle.	

Poř. č.	Připomínkové místo	Číslo jednací	Článek	AO	Připomínka	Vyhodnocení
					Dokumentace nedostatečně vyhodnocuje rizika spojená s přítomností technologických náplní (oleje, chladicí kapaliny) a zcela opomíjí krizové scénáře pro případ technické havárie či požáru, které by v této lokalitě mohly vést k ohrožení zdrojů podzemních vod. Vzhledem k absenci odborného hydrologického posouzení vlivu výstavby i provozu na odtokové poměry a čistotu vod v dotčeném území nelze učinit kvalifikovaný závěr o přijatelnosti záměru. **V.7 Rozpor s prioritami umisťování OZE (Směrnice RED III a zákon č. 183/2006 Sb. / 283/2021 Sb.)** Navržené vymezení oblasti AOV38 je v přímém rozporu s evropskou směrnicí RED III (2023/2413) a její probíhající transpozicí do českého právního řádu (zejména v souvislosti se zákonem č. 458/2000 Sb., energetický zákon, a stavebním zákonem). Tato legislativa jasně definuje, že pro rozvoj obnovitelných zdrojů mají být prioritně využívány tzv. „akcelerační zóny“, které jsou umisťovány na ekologicky zasažené plochy (brownfieldy, plochy u dálnic, průmyslové areály, degradované plochy). Lokalita AOV38 však sestává z dosud neporušených travnatých ploch, zemědělské půdy a především rozsáhlých lesních porostů. Umístění větrných elektráren do těchto biologicky cenných lokalit je v zásadním rozporu s principem prioritního využívání antropogenně ovlivněných ploch. V dokumentaci není uvedena informace o konkrétním rozsahu (v hektarech) nezbytného trvalého i dočasného odlesnění. Instalace moderních větrných elektráren vyžaduje vybudování extrémně širokých a zpevněných příjezdových koridorů pro nadrozměrnou techniku, stejně jako rozsáhlých manipulačních ploch. Plošné kácení lesů v této lokalitě může mít devastující dopady na stabilitu krajiny, které dokumentace dostatečně nereflektuje. Konkrétně může dojít k: ➢ **Destrukci lesního mikroklimatu:** Vznik technických koridorů v souvislých lesních celcích narušuje přirozené migrační trasy a životní prostor lesní zvěře. ➢ **Fragmentaci biotopů:** Vznik technických koridorů v souvislých lesních celcích narušuje přirozené migrační trasy a životní prostor lesní zvěře. ➢ **Trvalé ztrátě biodiverzity:** Odstranění vzrostlých porostů představuje ztrátu, kterou nelze plnohodnotně kompenzovat náhradní výsadbou v jiné lokalitě z důvodu odlišných stanovištních podmínek Vzhledem k tomu, že dokumentace nekvantifikuje rozsah kácení ani nevyhodnocuje jeho sekundární vlivy na stabilitu lesních ekosystémů, nelze považovat záměr za dostatečně posouzený a přípustný. **V.8 Hraniční vzdálenost akcelerační zóny od obytné zástavby** Vzdálenost vymezené akcelerační zóny od obytné zástavby v obci Rohozec (cca 550–600 m) je na samotné hranici českého zákonného minima. Tato hodnota je v rozporu s preventivními odstupy v zahraniční legislativě, například s německým předpisem TA Lärm a navazujícími směrnicemi spolkových zemí, které pro obdobně hlučné provozy vyžadují odstup minimálně 1 000 m od obytné zástavby. Takto těsné umístění zakládá riziko negativních dopadů na fyzické i psychické zdraví. Navržené vymezení AO se jeví jako rozporuplné z hlediska prevence ochrany veřejného zdraví a dostatečného posouzení všech rizik záměru. **V.9 Absence výrazného větrného potenciálu a průměrná až nízká efektivita lokality** Vymezení akcelerační oblasti AOV38 postrádá odborné opodstatnění z hlediska energetické výtěžnosti. Dle oficiální **mapy průměrné rychlosti větru ve výšce 100 m n. p.** (vydané VÚK), která sloužila jako jeden z podkladů pro stanovení AO, vykazuje lokalita Rohozec a okolí pouze **průměrné až mírně podprůměrné hodnoty**. V rámci České republiky existuje značné množství větrnějších lokalit, které by měly být prioritizovány před touto přírodně a krajinně cennou oblastí.	

Poř. č.	Připomínkové místo	Číslo jednací	Článek	AO	Připomínka	Vyhodnocení
					Nižší potenciál potvrzuje i globální atlas **NEWA**, podle kterého je hustota větrné energie v AOV38 nižší než v jiných částech kraje i ČR. Umístění 185 m vysokých staveb do oblasti s nižší efektivitou je v rozporu s principem **přiměřenosti zásahu** a hospodárného využívání území. Plánovaná industrializace krajiny a rozsáhlé kácení lesů zde nepřináší odpovídající energetický benefit, který by vyvážil nevratné ekologické škody. **VI. Narušení krajiny a životního prostředí** Navržené řešení povede k: ➢ zásadní změně krajinného rázu ➢ narušení horizontů a dálkových pohledů ➢ vzniku bariér v krajině ➢ narušení ekologické konektivity ➢ znehodnocení zemědělské půdy ➢ zničení migračních tras živočichů Výška staveb 180 metrů vysokých staveb znamená nadregionální dopad. **VII. Dopady na obyvatele** Návrh nedostatečně řeší negativní vliv na: ➢ hluk a nízkofrekvenční hluk ➢ stroboskopický efekt ➢ světelné zatížení ➢ kvalitu bydlení ➢ hodnotu nemovitostí Tyto **vlivy nejsou řádně vyhodnoceny.** **VIII. Kumulativní a systémové dopady** Není řešeno: ➢ souběžné působení více projektů ➢ celkové zatížení území ➢ únosnost krajiny Hrozí **nevratná degradace území**. **IX. Absence variantního řešení** Není doloženo, že byly posuzovány jiné lokality a méně konfliktní varianty, jedná se o porušení základního principu plánování. Nebyla rovněž posouzena tzv. nulová varianta (varianta 0), tedy stav území před realizací záměru, což znemožňuje objektivní hodnocení dopadů. **X. Vyloučení EIA a nedostatečné posouzení vlivů** Navržené vymezení akceleračních oblastí má zásadní dopad i z hlediska následného povolování záměrů, neboť v těchto oblastech dochází k omezení, resp. vyloučení standardního posuzování vlivů na životní prostředí (EIA). O to vyšší nároky musí být kladeny na kvalitu, úplnost a konkrétnost podkladů a vyhodnocení vlivů na životní prostředí již na úrovni tohoto návrhu, neboť územní opatření dle ZOZE nemůže plnohodnotně nahradit individuální posouzení konkrétních záměrů.	

Poř. č.	Připomínkové místo	Číslo jednací	Článek	AO	Připomínka	Vyhodnocení
					Předložený návrh však tyto požadavky nenaplňuje, zejména postrádá dostatečné vyhodnocení konkrétních lokálních dopadů, kumulativních vlivů více záměrů v území a jejich dopadů na krajinný ráz, obytné prostředí a veřejné zdraví. **<u>XI. Hlavní požadavek</u>** Požaduji: 1) **Vyřazení výše uvedené akcelerační oblasti z návrhu** nebo 2) Zároveň (pro případ, že nebude tomuto požadavku vyhověno) **požaduji, aby návrh změny č. 2 ÚRP ČR nebyl v této části schválen a byl vrácen k zásadnímu přepracování**, a to zejména po doplnění: • **Odborného hydrogeologického a hydrologického posouzení**, které vyhodnotí vliv základových konstrukcí a zemních prací na vápencové podloží, režim podzemních vod a odtokové poměry v povodí toků Lubě a Lomnička. • **Kvantifikace rozsahu odlesnění (v ha) a posouzení vlivu kácení na mikroklima a stabilitu ekosystému**; zároveň požaduji zdůvodnění přípustnosti zásahu do lesních celků, který je v přímém rozporu s prioritami umisťování OZE dle směrnice RED III (upřednostňování antropogenně ovlivněných ploch před volnou krajinou a lesy). • **Závazného stanoviska Úřadu pro civilní letectví a ŘLP**, které prověří přímou kolizi s letištěm Brťov-Jeneč a bezpečnostními zónami letového provozu. • **Biologického posouzení vlivu na Oboru Střela**, zejména s ohledem na welfare chované zvěře, akustický tlak a stroboskopický efekt v uzavřeném areálu. • **Terénního biologického a ornitologického průzkumu** (minimálně ve dvou vegetačních obdobích), se zaměřením na předměty ochrany PP Svídovec a hnízdiště kriticky ohrožených druhů. • **Specifického hodnocení vlivu na populace netopýrů**, zejména s ohledem na riziko mortality v důsledku barotraumatu a narušení potravních biotopů. • **Posouzení kumulativních vlivů v širším území**, které vyhodnotí souběžné působení více projektů a celkovou únosnost krajiny z hlediska ekologické stability. • **Expertízy o zachování funkčnosti dálkového migračního koridoru velké zvěře**, která prokáže, že nedojde k bariérovému efektu a vytlačení zvěře z území v důsledku provozního hluku a vizuálního smogu VTE. • **Posouzení vlivu na krajinný ráz prostřednictvím fotovizualizací** z klíčových dominant (Květnice, Klucanina, rozhledna Babylon) a hodnocení zásahu do dálkových pohledů. • **Právní a ekonomické analýzy dopadů na hodnotu nemovitostí a výkon vlastnických práv dotčených osob**, včetně jasného určení odpovědnosti za vzniklou škodu při znehodnocení majetku. • **Zpracování odborné hlukové studie a posouzení vlivu na veřejné zdraví pro konkrétní vzdálenost 500–600 m** od obytné zástavby obce Rohozec. Tato studie má prokázat dodržení hygienických limitů pro hluk a nízkofrekvenční infrazvuk u takto extrémně krátké odstupové vzdálenosti. • **Posouzení stroboskopického efektu (míhání stínů)** pro nejbližší obytné objekty od vymezené AO. Vzhledem k extrémně nízké odstupové vzdálenosti (cca 500–600 m) a výšce staveb 185 m požaduji konkrétní výpočet předpokládaného počtu hodin expozice za rok a maximální délky trvání v minutách za den pro jednotlivé dotčené nemovitosti. Dokumentace by měla prokázat, jakým způsobem bude zajištěno nepřekročení limitů stanovených v textové části Opatření obecné povahy. • **Odůvodnění stanovení minimální odstupové vzdálenosti**, včetně vysvětlení, proč nebyl v rámci principu předběžné opatrnosti zvolen bezpečnější odstup od zastavěného území obce, který by eliminoval riziko ohrožení fyzického a psychického zdraví obyvatel. • **Doložení srovnávací analýzy energetické výtěžnosti a větrného potenciálu**, která na základě dat VÚK a atlasu NEWA objektivně prokáže efektivitu záměru v AOV38 ve srovnání s jinými lokalitami v ČR; požaduji zdůvodnění výběru této oblasti na úkor větrnějších či méně environmentálně konfliktních území s obdobnou větrností.	

Poř. č.	Připomínkové místo	Číslo jednací	Článek	AO	Připomínka	Vyhodnocení
					• **Provedení testu přiměřenosti zásahu**, který vyhodnotí, zda předpokládaný (nízký) energetický přínos v této lokalitě skutečně vyvažuje nevratné ekologické škody v podobě kácení lesů, záborů půdy a narušení krajinného rázu. • **Doložení analýzy alternativ**, která prokáže reálné vyhledávání a upřednostnění ploch v Národní databázi brownfieldů před dosud neporušeným přírodním prostředím. Do doby doplnění těchto podkladů nelze území považovat za způsobilé pro vymezení akcelerační oblasti. Podané připomínky jsou blanketní, podatel si vymezuje právo připomínky doplnit ve lhůtě 15 dnů ode dne veřejného projednání. **XII. Závěr** Návrh v předložené podobě není dostatečně odůvodněný, není podložen odbornými daty, je v rozporu s právními předpisy ČR i EU a může mít závažné dopady na krajinu, životní prostředí i obyvatele, proto požaduji především vyřazení Územního opatření k A0V38 z návrhu Změny č. 2 Územního rozvojového plánu ČR. Pro případ, že tomuto požadavku nebude vyhověno, požaduji zásadní přepracování Návrhu Změny č. 2 ÚRP ČR tak, aby byl v souladu s právními předpisy a byly řádně vyhodnoceny jeho dopady. Žádám, aby tato připomínka byla řádně vypořádána v souladu se zákonem a aby bylo uvedeno konkrétní odůvodnění přijatého řešení. Přílohy: mapové podklady Odůvodnění Změny č. 2 ÚRP	