

**M A S**  

---

**N A D**  

---

**P R A**  

---

**H O U**  

---

## **INTEGROVANÁ STRATEGIE ÚZEMÍ MAS NAD PRAHOU**

**Květen - Srpen 2014**

Obsah:

<b>1</b>	<b>Úvod s popisem základních informací .....</b>	<b>4</b>
1.1	<b>Základní informace o MAS Nad Prahou.....</b>	<b>4</b>
1.1.1	Identifikace právnické osoby a její orgány.....	4
1.1.2	Místní partnerství Nad Prahou.....	11
1.2	<b>Popis zapojení veřejnosti a členů místního partnerství, sběr dat pro ISÚ ..</b>	<b>18</b>
1.2.1	Tištěné dotazníkové šetření na území MAS Nad Prahou.....	19
1.2.2	Elektronické dotazníkové šetření na území MAS Nad Prahou.....	21
1.2.3	Kulaté stoly – komunitní získávání informací na území MAS Nad Prahou..	22
1.2.4	Sběr dat pro vyhodnocení kvantitativních charakteristik území MAS Nad Prahou .....	24
1.3	<b>Přehled členů řešitelského týmu pro přípravu a zpracování strategie...25</b>	<b>25</b>
<b>2</b>	<b>Správní hledisko MAS Nad Prahou .....</b>	<b>26</b>
<b>3</b>	<b>Analytická část.....</b>	<b>28</b>
3.1	<b>Obyvatelstvo – demografický vývoj a prognóza 2020.....</b>	<b>28</b>
3.1.1	Celkový přehled obyvatelstva.....	28
3.1.2	Věkové složení obyvatelstva .....	32
3.1.3	Bilance přistěhovaných a odstěhovaných obyvatel.....	35
3.1.4	Narození – zemřelí .....	37
3.2	<b>Doprava.....</b>	<b>40</b>
3.2.1	Silniční doprava.....	41
3.2.2	Železniční doprava .....	42
3.2.3	Letecká doprava .....	42
3.2.4	Vodní doprava.....	42
3.2.5	Veřejná doprava .....	42
3.2.6	Cyklistická doprava.....	43
3.3	<b>Vybavenost obcí a služby.....</b>	<b>43</b>
3.4	<b>Bydlení .....</b>	<b>47</b>
3.5	<b>Životní prostředí.....</b>	<b>49</b>
3.5.1	Neratovice a okolí .....	49
3.5.2	Obce v těsné blízkosti Prahy .....	50
3.5.3	Odpady .....	51
3.5.4	Obnovitelné zdroje .....	52
3.5.5	Ochrana přírody a krajiny .....	52
3.6	<b>Veřejné služby .....</b>	<b>55</b>
3.6.1	Zdravotní služby.....	55
3.6.2	Sociální infrastruktura.....	59
3.6.3	Život v obcích.....	59
3.7	<b>Podnikání, výroba, zaměstnanost.....</b>	<b>62</b>
3.7.1	Přehled ekonomických subjektů .....	62
3.7.2	Zaměstnanost .....	64

3.8	Vzdělání, školství.....	66
3.9	Turistický ruch.....	69
3.10	SWOT analýza .....	75
4	<b>Strategická část.....</b>	<b>77</b>
4.1	Analýza problémů.....	77
4.2	Analýza potřeb .....	78
4.3	Zmapování strategií, jejichž realizace se odehrává na území.....	79
4.4	<b>Stanovení cílů a priorit ISÚ .....</b>	<b>91</b>
4.4.1	Stanovení vize strategie .....	91
4.4.2	Stanovení strategických a specifických cílů - priorit.....	91
4.5	<b>Návrh konkrétních opatření .....</b>	<b>92</b>
4.5.1	Priorita 1 - Region Nad Prahou – místo pro život .....	92
4.5.2	Priorita 2 - Rozvoj veřejných služeb v regionu.....	97
4.5.3	Priorita 3 - Zkvalitnění dopravní obslužnosti a podpora cestovního ruchu ....	105
4.5.4	Priorita 4 - Zachování a zlepšení životního prostředí MAS Nad Prahou.....	111
4.5.5	Priorita 5 - Podpora drobných podnikatelů a regionálních produktů.....	115
4.5.6	Priorita 6 - MAS Nad Prahou, o.p.s. - nositel spolupráce .....	117
5	<b>Seznam tabulek, grafů, obrázků a příloh.....</b>	<b>121</b>

# 1 Úvod s popisem základních informací

## 1.1 Základní informace o MAS Nad Prahou

### 1.1.1 Identifikace právnické osoby a její orgány

Název společnosti: MAS Nad Prahou o.p.s.

Sídlo společnosti: Mělnická 275, Líbeznice, 250 65

IČ: 013 98 717

Společnost byla zřízena zakládací smlouvou ze dne 31. ledna 2013.

Zakladateli společnosti jsou:

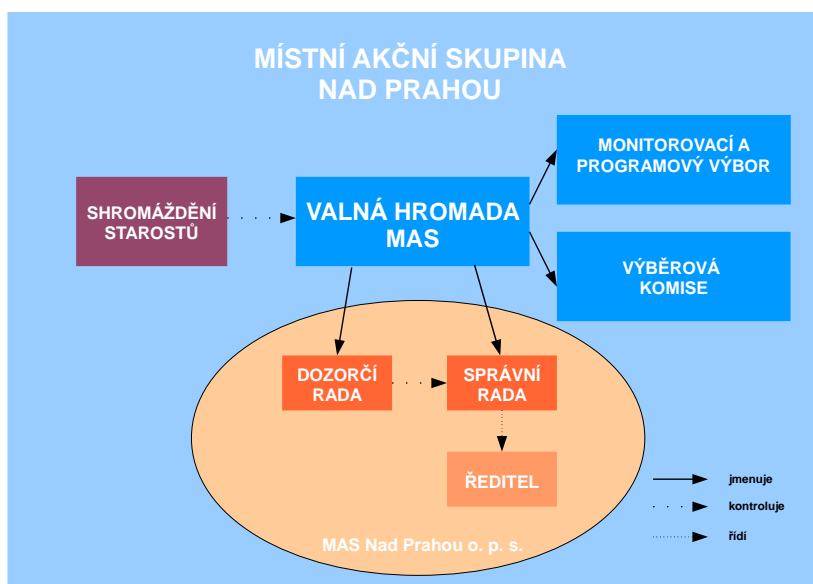
- a) **Ing. Iva Cucová**, bytem Hlavní 150, 250 65 Bašť
- b) **Ing. Jiří Falek**, bytem Sokolská 96, 250 63 Mratín
- c) **Mgr. Martin Kupka**, bytem Jana Pavelky 660, 250 65 Líbeznice

Právní forma společnosti: obecně prospěšná společnost zřízená dle zákona.

Společnost byla zapsána do rejstříku obecně prospěšných společností, vedeného Městským soudem v Praze do oddílu O 1099.

Orgány právnické osoby:

- správní rada
- ředitel
- dozorčí rada



Obrázek 1 - Schéma MAS Nad Prahou

## MAS Nad Prahou o.p.s. – popis organizační struktury

### Správní rada

1. Správní rada je rozhodovacím orgánem Společnosti.
2. Členové Správní rady volí ze svého středu předsedu, který svolává a řídí jednání Správní rady.
3. Správní rada má tři členy, a to jednoho zástupce veřejného sektoru, jednoho zástupce nestátních neziskových organizací a jednoho zástupce podnikatelského sektoru.
4. Členem Správní rady může být pouze fyzická osoba, která je bezúhonná a má způsobilost k právním úkonům.
5. Členy Správní rady za podnikatelský sektor a nestátní neziskové organizace navrhuje, volí a odvolává Valná hromada Nad Prahou. Členy Správní rady za veřejný sektor navrhuje Shromáždění starostů. Volí a odvolává je Valná hromada.
6. Správní rada se schází nejméně jednou za tři měsíce. Jednání Správní rady řídí její předseda, v jeho nepřítomnosti určí členové Správní rady předsedajícího jednání.
7. Správní rada rozhoduje většinovým způsobem. Při rozhodování rady rozhoduje nadpoloviční většina členů přítomných na jednání. Při rovnosti hlasů rozhoduje hlas předsedy Správní rady.
8. Členství ve Správní radě Společnosti je neslučitelné s členstvím v Dozorčí radě téže Společnosti. Členům Správní rady nepřísluší odměna za výkon funkce člena. Společnost poskytuje členům Správní rady jen náhradu jimi prokázaných výdajů.
9. Funkční období členů Správní rady je tříleté.
10. Členství ve Správní radě zaniká:
  - a) uplynutím funkčního období,
  - b) úmrtím,
  - c) odstoupením,

d) odvoláním.

11. Přestane-li člen Správní rady splňovat podmínky pro členství ve Správní radě podle § 10 odst. 2 Zákona, nebo porušil-li závažným způsobem nebo opakovaně Zákon, Zakladací smlouvu nebo Statut Společnosti mohou jej v takovém případě odvolat i Zakladatelé Společnosti.

12. Zakladatelé Společnosti odvolají člena Správní rady do jednoho měsíce ode dne, kdy se o důvodu odvolání dozvěděli, nejpozději však do šesti měsíců ode dne, kdy tento důvod nastal. Neodvolají-li zakladatelé člena Správní rady ve stanovené lhůtě nebo není-li zakladatel a nepřešla-li práva zakladatele na jinou osobu, odvolá člena Správní rady obec příslušná podle sídla Společnosti, a to na návrh statutárního orgánu, popřípadě dozorčího orgánu.

13. Působnost Správní rady je upravena § 13 Zákona.

14. Do působnosti Správní rady náleží zejména:

- a) dbát na zachování účelu, pro který byla obecně prospěšná společnost založena;
- b) dbát na řádné hospodaření s majetkem obecně prospěšné společnosti;
- c) jmenovat a odvolávat ředitele obecně prospěšné společnosti;
- d) schvalovat rozpočet obecně prospěšné společnosti;
- e) schvalovat veškeré bankovní úvěry;
- f) schvalovat řádnou a mimořádnou účetní závěrku a výroční zprávu obecně prospěšné společnosti;
- g) schvalovat předmět doplňkových činností;
- h) schvalovat nabytí, zcizení nebo zatížení nemovité věci;
- i) schvalovat nabytí nebo zcizení movité věci, zřízení věcného břemene nebo předkupního práva u movité věci, jejíž cena je vyšší než hodnota veřejné zakázky malého rozsahu podle zákona upravujícího veřejné zakázky;
- j) schvalovat nabytí nebo zcizení autorského práva nebo průmyslového práva;

- k) schvalovat založení jiné právnické osoby a vklad peněžitého nebo nepeněžitého majetku do této právnické osoby;
- l) schvalovat jednotlivé projektové záměry;
- m) rozhodovat o zrušení obecně prospěšné společnosti, a v případě podle § 4 odst. 4 Zákona rozhodovat o určení obecně prospěšné společnosti, na kterou se převede likvidační zůstatek;
- n) rozhodovat o přechodu práv a povinností zakladatele stanovených tímto zákonem na jinou osobu, zanikne-li jediný zakladatel bez právního nástupce nebo zemře-li jediný zakladatel a nestanoví-li zakládací listina jinak;
- o) vydat statut obecně prospěšné společnosti, který upravuje podrobnosti její činnosti;
- p) navrhopvat změny ve Statutu a schvalovat změnu Statutu obecně prospěšné společnosti.
- q) kontrolovat administrativní úkony Místní akční skupiny – Správní rada je odvolacím orgánem v oblasti aktivit Místní akční skupiny;
- r) na základě zprávy ředitele Společnosti dozorovat celý proces administrace výběru projektů v dotačních programech typu Leader, reagovat na případné stížnosti členů Místní akční skupiny jako odvolací orgán a schvalovat celkový proces výběru včetně vybraných projektů.

15. Funkce předsedy Správní rady zaniká:

- a) zánikem členství ve Správní radě;
- b) odvoláním z místa předsedy Správní rady;
- c) odstoupením z místa předsedy Správní rady;
- d) úmrtím.

16. Mimořádné zasedání Správní rady svolává předseda Správní rady z vlastního podnětu nebo je povinen svolat mimořádné zasedání Správní rady na návrh nejméně jedné třetiny členů Správní rady. Vyžaduje-li to zájem Společnosti, svolává mimořádné zasedání Správní rady Dozorčí rada.

## Ředitel

1. Ředitele Společnosti jmenuje a odvolává Správní rada.
2. Ředitel je ve smluvním poměru ke Společnosti.
3. Ředitel je statutárním orgánem Společnosti, řídí její činnost a jedná jejím jménem.
4. Za Společnost se podepisuje tak, že k napsanému nebo vytištěnému názvu Společnosti připojí svůj podpis ředitel společnosti.
5. Ředitelem může být pouze fyzická osoba, která je bezúhonná, tj. která nebyla pravomocně odsouzena pro úmyslný trestný čin, což doloží před svým jmenováním výpisem z trestního rejstříku ne starším šesti měsíců. Ředitel nemůže být členem Správní ani Dozorčí rady Společnosti, je však oprávněn účastnit se jednání všech orgánů Společnosti s hlasem poradním.
6. Ředitel řídí běžnou činnost Společnosti a jedná jménem Společnosti v souladu se Smlouvou, se Statutem a v rozsahu pravomocí, které mu udělí Správní rada. V nepřítomnosti ředitele jedná se Správními orgány a třetími osobami ředitelem pověřený zástupce.
7. Ředitel Společnosti kontroluje výkon delegovaných řídicích a administrativních činností Místní akční skupiny a vede seznam členů a zástupců Místní akční skupiny.
8. Ředitel Společnosti vykonává dále tyto úkoly a činnosti:
  - a) jedná za Společnost s partnery Společnosti;
  - b) koordinuje aktivity směřující k prohloubení spolupráce v regionu Nad Prahou;
  - c) koordinuje aktivity v oblasti cestovního ruchu v regionu Nad Prahou;
  - d) zajišťuje poradenství pro partnery Společnosti;
  - e) zajišťuje vzdělávání pro partnery Společnosti;
  - f) zajišťuje vzdělávání pracovníků informačních center zřizovaných Společností nebo jejími partnery;



- g) zajišťuje spolupráci se státní správou a samosprávou;
- h) zajišťuje lobbying ve prospěch Společnosti a regionu Nad Prahou;
- i) koordinuje činnost výkonného Monitorovacího a programového výboru;
- j) připravuje návrh rozpočtu Společnosti a předkládá ho Správní radě;
- k) připravuje Výroční zprávu společnosti a předkládá ji Správní radě;
- l) je odpovědný za přípravu, podání žádosti, realizaci a závěrečné vyúčtování rozvojových projektů společnosti;
- m) pro potřeby hospodaření schvaluje ředitel interní předpisy – Příručku kvality, Organizační a pracovní řád.

### **Dozorčí rada**

1. Dozorčí rada je kontrolním orgánem Společnosti.
2. Dozorčí rada má šest členů, dva zástupce veřejného sektoru, dva zástupce nestátních neziskových organizací a dva zástupce podnikatelského sektoru
3. Členy Dozorčí rady volí a odvolává Valná hromada.
4. Členové Dozorčí rady volí ze svého středu předsedu, který svolává a řídí jednání Dozorčí rady.
5. Dozorčí rada se schází nejméně jednou za tři měsíce. Jednání Dozorčí rady řídí její předseda, v jeho nepřítomnosti určí členové Dozorčí rady předsedajícího jednání.
6. Dozorčí rada rozhoduje většinovým způsobem. Při rozhodování rady rozhoduje nadpoloviční většina členů přítomných na jednání. Při rovnosti hlasů rozhoduje hlas předsedy Dozorčí rady.
7. Členem Dozorčí rady může být pouze fyzická osoba, která je bezúhonná a má způsobilost k právním úkonům.
8. Členství v Dozorčí radě Společnosti je neslučitelné s členstvím ve Správní radě téže Společnosti.
9. Funkční období členů Dozorčí rady je tříleté. Členství v Dozorčí radě zaniká:

- a) uplynutím funkčního období;
  - b) odstoupením;
  - c) odvoláním;
  - d) úmrtím.
10. Člen Dozorčí rady, kterému zaniklo členství v Dozorčí radě uplynutím funkčního období nebo odstoupením, může být zvolen do jiného orgánu Společnosti.
11. Členové Dozorčí rady jsou oprávněni:
- a) kontrolovat veškerou činnost Společnosti a jejich orgánů, pracovišť a Místní akční skupiny a jejich orgánů;
  - b) připomínkovat návrh rozpočtu Společnosti;
  - c) nahlížet do účetních knih a jiných dokladů Společnosti a kontrolovat tam obsažené údaje;
  - d) účastnit se jednání Správní rady a musí jim být uděleno slovo, pokud o ně požádají.
12. Dozorčí rada:
- a) prozkoumává roční účetní závěrku a výroční zprávu Společnosti;
  - b) nejméně dvakrát ročně podává zprávu řediteli a Správní radě o výsledcích své kontrolní činnosti;
  - c) dohlíží na to, že Společnost vyvíjí činnost v souladu se zákony, Smlouvou nebo Statutem;
  - d) svolává mimořádné zasedání Správní rady, jestliže to vyžadují zájmy Společnosti.
13. Dozorčí rada je povinna upozornit ředitele a Správní radu na porušení zákonů, ustanovení Zakladací smlouvy nebo Statutu, na nevhodné postupy, popřípadě na další nedostatky v činnosti bez zbytečného prodlení poté, co se o těchto skutečnostech dozví. V případě, že přes upozornění není sjednána náprava, informuje Dozorčí rada zakladatele Společnosti a předloží jim návrh dalšího postupu.

### 1.1.2 *Místní partnerství Nad Prahou*

Místní partnerství Nad Prahou k 31. 8. 2014 představuje 70 partnerů, z toho 24 měst a obcí a 46 příspěvkových organizací, nestátních neziskových organizací, podnikatelů a občanů.

Připojení svého správního území schválila zastupitelstva těchto obcí a měst:

Bašť, Bořanovice, Brázdim, Čakovičky, Hovorčovice, Husinec, Chlumín, Chvatěruby, Klecany, Klíčany, Kojetice, Kostelec nad Labem, Líbeznice, Máslovice, Měšice, Mratín, Neratovice, Nová Ves, Odolena Voda, Ovčáry, Panenské Břežany, Postřizín, Předboj, Přezletice, Sedlec, Sluhy, Veleň, Veliká Ves, Vodochody, Zdiby, Zlončice, Zlonín.

Rámcové partnerské smlouvy stvrzující vznik partnerství v Místním partnerství Nad Prahou jsou uzavřeny s níže uvedenými obcemi a městy, jejich příspěvkovými organizacemi a dobrovolnými svazky obcí, nestátními neziskovými společnostmi, firmami a podnikateli a občany.

Obce a města	Příspěvkové organizace	NNO	Podnikatelé	Občané
Bašť	MŠ Bašť	Agentura pro Mratín	KASTEN s.r.o. Neratovice	P. Ehrenberger, Líbeznice
Čakovičky	MŠ Čakovičky	Bašť se baví	M. Velechovská, Bašť	J. Havlíček, Líbeznice
Hovorčovice	MŠ Líbeznice	FOKUS Praha FV Plast Sparta Mratín	M-Machoo s. r. o.	L. Kučerová, Veliká Ves
Klecany	MŠ Mratín		O. Bačina, Klíčany OLTEX s r. o., Líbeznice	J. Pekařová, Mratín
Klíčany Kostelec nad Labem	MŠ Nová Ves MŠ Předboj Oblastní muzeum Brandýs n. L.	Golf Club Zlonín Jezdecká stáj Mratín	RadioPraha s. r. o., Předboj Stavebniny Srb s. r. o., Líbeznice	V. Palák, Vodochody
Líbeznice		Kaštánek Zdiby	Styrotrade a. s., Čakovičky	
Máslovice	ZŠ a ZUŠ Líbeznice DSO Region povodí Mratínského potoka	Klidná Bašť	Svět dětí na dlani s. r. o. Říčany	
Měšice		Kynologie Bašť	Urbiosisto s. r. o. Zdiby	
Mratín		OB Mratín	Zámek Zdiby s. r. o., Zdiby	
Neratovice		Pinec Bašť Rybářský spolek Bašť		
Nová Ves Odolena Voda		Rybářský spolek Předboj		
Ovčáry Panenské Břežany Postřižín		SDH Čakovičky		
Předboj Přezletice		SDH Zdiby SK Čakovičky Stonožka Líbeznice TJ Mratín TJ Sokol Nová Ves		
Sedlec Veleň Veliká Ves		TJ Sokol Předboj TJ Sokol Veltěž YARD RESORT Předboj		
Vodochody Zdiby Zlončice				

Tabulka 1 - Partneri MAS Nad Prahou

## Místní partnerství Nad Prahou – popis organizační struktury

### Valná hromada

1. Valnou hromadu tvoří právnické a fyzické osoby soukromého i veřejného sektoru, které se podílejí na základě Rámcové partnerské smlouvy na činnosti Společnosti a na plnění účelů, pro které byla Společnost založena.

2. Poměr členů veřejného a soukromého sektoru ve Valné hromadě musí být vždy maximálně 49 % členů z veřejného sektoru (obce, kraje, státní organizace a orgány a jimi zřízené příspěvkové a jiné organizace), alespoň 51 % členů ze soukromého sektoru (nestátní neziskové organizace, podnikatelské subjekty, fyzické osoby). Žádná ze zájmových skupin nesmí mít v rozhodovacích a kontrolních orgánech převahu.
3. Valnou hromadu tvoří:
  - a) zakladatelé Společnosti,
  - b) členové MAS – fyzické a právnické osoby s uzavřenou Rámcovou partnerskou smlouvou MAS.
4. Valnou hromadu svolává a řídí předseda Správní rady Společnosti, nebo jím pověřený člen minimálně jedenkrát ročně na návrh Správní rady, Dozorčí rady, zakladatelů nebo na základě požadavku minimálně 1/5 členů Valné hromady.
5. Při rozhodování je hlasovací právo členů Valné hromady rovné.
6. Valná hromada je usnášeníschopná, je-li přítomna nadpoloviční většina členů a pro přijetí rozhodnutí je třeba souhlasu většiny přítomných členů.
7. Valná hromada zřizuje jako své orgány pro realizaci metody LEADER:
  - a) Monitorovací a programový výbor,
  - b) Výběrovou komisi,
  - c) další komise a výbory.
8. Valná hromada určuje počet členů, působnosti a pravomoci a způsob jednání svých orgánů.
9. Valná hromada schvaluje svůj jednací řád a další vnitřní předpisy Společnosti, pokud nejsou právním řádem nebo zakládací smlouvou svěřeny jinému orgánu Společnosti.
10. Valná hromada volí a odvolává členy Správní, Dozorčí rady, Monitorovacího a programového výboru a výběrové komise. V případě

členů Monitorovacího a programového výboru a Výběrové komise určuje Valná hromada též jejich odměnu.

11. Valná hromada:

- a) schvaluje Integrovanou strategii území regionu Nad Prahou a její aktualizace;
- b) schvaluje další dokumenty, záměry, opatření, výzvy a kritéria výběru projektů předložené Monitorovacím a programovým výborem dle čl. IX odst. 5.
- c) schvaluje výši úhrady za služby Společnosti na následující kalendářní rok vždy do 30. listopadu stávajícího kalendářního roku

12. Seznam členů Valné hromady a jejich zástupců vede ředitel Společnosti.

13. Členové Valné hromady uzavírají se Společností o svém podílu na spolupráci se Společností Rámcovou partnerskou smlouvu.

14. Každý člen Valné hromady je povinen písemně jmenovat svého zástupce, který bude jeho jménem jednat v orgánech Společnosti.

15. Za činnost ve Valné hromadě nenáleží členům ani jejich zástupcům odměna až na výjimky uvedené ve Statutu.

16. Valná hromada rozhoduje o případném rozšíření území MAS na základě podnětu zastupitelstva příslušné obce, města či městysu.

17. Valná hromada schvaluje uzavření Rámcové partnerské smlouvy s novými partnery MAS.

### **Monitorovací a programový výbor**

1. Monitorovací a programový výbor je výkonným a kontrolním orgánem MAS.
2. Monitorovací a programový výbor tvoří písemně jmenovaní zástupci členů Místní akční skupiny dle čl. VII, odst. 10. Seznam členů Monitorovacího a programového výboru vede ředitel Společnosti.
3. Monitorovací a programový výbor se schází nejméně čtyřikrát za kalendářní rok. Schůzi Monitorovacího a programového výboru svolává předseda

výboru. V případě nečinnosti předsedy výboru nebo nečinnosti Monitorovacího a programového výboru delší než jeden rok svolává Monitorovací a programový výbor ředitel Společnosti.

4. Monitorovací a programový výbor je usnášeníschopný, je-li přítomno alespoň 30 % jeho členů a rozhoduje nadpoloviční většinou hlasů přítomných.
5. Monitorovací a programový výbor:
  - a) připravuje aktualizace integrované strategie území regionu Nad Prahou;
  - b) připravuje znění jednotlivých opatření vedoucích k naplňování strategie rozvoje;
  - c) navrhuje Valné hromadě záměry Místní akční skupiny;
  - d) navrhuje výběrová kritéria pro výběr projektů;
  - e) připravuje výsledky výběrů jednotlivých realizačních projektů podle doporučení Výběrové komise;
  - f) navrhuje projekty určené k realizaci;
  - g) aktivně monitoruje realizované projekty;
  - h) kontroluje plnění podmínek prováděných projektů;
  - i) navrhuje a realizuje schválené změny v činnosti Místní akční skupiny;
  - j) zpracovává znění záměru Místní akční skupiny;
  - k) zpracovává znění opatření vedoucích k naplnění obecně prospěšných činností Společnosti.
6. Předseda výboru je nominován výborem ze svých členů. Člen, který dosáhne nejvyššího počtu hlasů, je jmenován předsedou.
7. Předseda výboru je volen na jeden kalendářní rok.

### **Výběrová komise**

1. Výběrová komise Místní akční skupiny je výkonným orgánem Valné hromady.

2. Poměr členů veřejného a soukromého sektoru ve výběrové komisi musí být vždy maximálně 49 % členů z veřejného sektoru (obce, kraje, státní organizace a orgány a jimi zřízené příspěvkové a jiné organizace), alespoň 51 % členů ze soukromého sektoru (nestátní neziskové organizace, podnikatelské subjekty, fyzické osoby).
3. Členy Výběrové komise jmenuje Valná hromada z fyzických osob majících trvalé bydliště nebo místo působnosti na území MAS Nad Prahou a jejichž odborná a charakterová kvalita zajistí nejlepší a nejprůhlednější výběr projektů.
4. Členem Výběrové komise nemůže být zaměstnanec Společnosti v hlavním ani vedlejším pracovním poměru.
5. Členem Výběrové komise nemůže být ten, kdo podniká nebo je zaměstnán v oblasti dotačního poradenství.
6. Valná hromada jmenuje členy Výběrové komise s tím, že členem Výběrové komise musí být vždy alespoň jeden zástupce nominovaný:
  - a) veřejným sektorem;
  - b) neziskovými organizacemi;
  - c) podnikateli.
7. Jednání Výběrové komise se mohou zúčastnit odborníci s hlasem poradním.
8. Jednání Výběrové komise se může účastnit ředitel Společnosti.
9. Výběrová komise se schází podle potřeby, nejméně však jednou ročně. Jednání komise svolává ředitel Společnosti.
10. Výběrová komise je usnášeníschopná, pokud je přítomna nadpoloviční většina jejích členů.
11. Výběrová komise:
  - a) provádí výběr projektů podle výběrových kritérií;
  - b) sestavuje seznam projektů v pořadí podle bodové hodnoty;
  - c) vyznačuje projekty navržené ke schválení v rámci limitu a projekty náhradní.



12. Funkční období člena Výběrové komise je maximálně tříleté.
13. Členové Výběrové komise volí pro každé ze svých jednání ze svého středu předsedu komise, který vede její jednání, píše zápis z jednání a prezentuje výsledky rozhodnutí komise před Valnou hromadou.

### **Shromáždění starostů**

1. Shromáždění starostů je profesním shromáždění statutárních zástupců obcí, městysů a měst z území působnosti MAS.
2. Shromáždění starostů je usnášeníschopné, je-li přítomna nadpoloviční většina členů a pro přijetí rozhodnutí je třeba souhlasu většiny přítomných členů.
3. Shromáždění starostů volí ze svého středu předsedu a místopředsedu, kteří se tímto stávají zodpovědnými politiky pro realizaci udržitelného rozvoje regionu Nad Prahou.
4. Předseda je Shromážděním starostů navržen do Správní rady.
5. Shromáždění starostů volí ze svého středu dva zástupce do Dozorčí rady Společnosti.
6. Shromáždění starostů volí ze svého středu tři zástupce do každé Výběrové komise, která je Valnou hromadou zřízena.
7. Shromáždění starostů se schází dle potřeby, nejméně však jednou za kalendářní rok. Zasedání Shromáždění starostů svolává Předseda nebo místopředseda. V případě potřeby svolává Shromáždění starostů ředitel Společnosti.
8. Úkolem Shromáždění starostů je:
  - a) Vykonávat veřejnou kontrolu činnosti MAS.
  - b) Zajistit profesní setkávání starostů a jejich vzdělávání.

- c) Definovat priority veřejné správy v regionu Nad Prahou.
- d) Definovat podporu aktivit Místní akční skupiny ze strany veřejné správy.

## 1.2 Popis zapojení veřejnosti a členů místního partnerství, sběr dat pro ISÚ

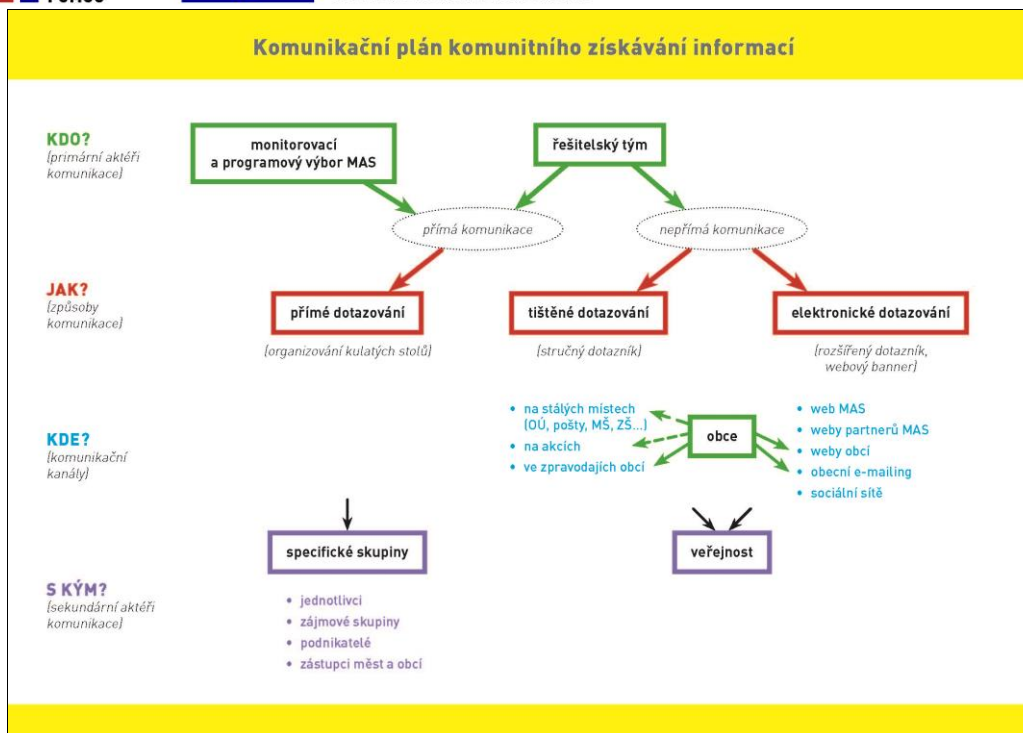
Na přípravě a zpracování Integrované strategie území MAS Nad Prahou začal pracovat samostatný řešitelský tým MAS Nad Prahou (viz kapitola 1.3).

Jeho prvotním úkolem bylo sestavit plán získávání informací. Výsledkem jednání byl komunikační plán komunitního získávání informací (získávání informací od veřejnosti) a identifikace dalších možností (získání dat od obcí a ČSÚ).

Komunikační plán (viz Obrázek 2) ukazuje jakým způsobem, prostřednictvím jakých kanálů a s kým řešitelský tým MAS Nad Prahou navázal kontakt ve snaze zapojit do komunitního získávání informací co nejširší veřejnost.

Primárním aktérem komunikace přitom nebyl jen řešitelský tým, ale také členové Monitorovacího a programového výboru MAS Nad Prahou a v některých fázích i samotné obce.

Konkrétní způsoby komunikace, využití prostředky a výčet sekundárních aktérů komunikace je obsahem následujících podkapitol.



Obrázek 2 - Schéma komunikačního plánu komunitního získávání informací v MAS Nad Prahou

### 1.2.1 Tištěné dotazníkové šetření na území MAS Nad Prahou

Formou nepřímé komunikace MAS Nad Prahou (prostřednictvím řešitelského týmu – dále jen ŘT) s širokou veřejností bylo šetření pomocí „tištěného dotazování“.

#### Cíl tištěného dotazování:

Cílem ŘT bylo zapojit do analýzy co nejširší veřejnost a také rozšířit skupinu dotazovaných o ty, kteří vůbec nedisponují internetovým připojením nebo nemají vztah k elektronické komunikaci (nemají přístup na internet nebo s ním neumějí pracovat).

#### Popis přípravy dotazníků:

Všichni členové ŘT se zapojili do procesu tvorby tištěného dotazníku. Na začátku byla stanovena základní kritéria, která se týkala obsahu (vymezení oblasti otázek), formy (jakým způsobem se budeme dotazovat s ohledem na vyhodnocování), délky dotazníku (maximální počet otázek). Výsledkem této

etapy byl stručný dotazník, rozdělený do dvou částí (viz Příloha 1). První část obsahovala pět škálově ohodnocených otázek zaměřených zejména na kvalitu života v obci a dostupnost služeb. Ve druhé části mohli respondenti uvést, co se jim v jejich obci líbí a co by chtěli změnit.

#### Distribuce dotazníků:

Dotazník byl pro účely analýzy MAS Nad Prahou vytištěn v nákladu 40 000 ks. Dle stanoveného klíče (počet obyvatel v jednotlivých obcích) byly dotazníky rozděleny mezi jednotlivé obce. Poté byly dotazníky distribuovány do všech obcí z území MAS Nad Prahou na tato místa:

- obecní úřady – s žádostí o vyplňování přímo na OÚ nebo přiložení k obecním zpravodajům,
- mateřské, základní a střední školy (distribuovány přímo nebo přes kontakt na obcích),
- partnerům MAS Nad Prahou, kteří mají kontakt s veřejností (mateřská centra, volnočasové organizace apod.)
- pošty, zdravotnická a sociální zařízení, menší prodejny (distribuovány přímo nebo přes kontakt na obcích).

Dále byli obce a zástupci kulturních spolků požádáni o umístění dotazníků na pořádaných větších akcích (dětské dny, sportovní utkání, Majáles, Setkání sousedů nad Prahou).

#### Časové vymezení:

První etapa tištěného dotazování byla naplánována na duben – květen 2014, druhá etapa na červen – srpen 2014. Minimální doba, po kterou měly subjekty dotazníky k dispozici, byla stanovena na 3 týdny.

#### Vyhodnocení tištěného dotazování:

Výsledky byly zpracovány za jednotlivé obce. Odpovědi hodnocené jednotlivými stupni (škála 1 – 5 jako ve škole) byly upraveny jako průměrné hodnoty. Volné odpovědi byly uvedené všechny jako texty, u některých doplněné o hodnotu udávající četnost výskytu.

### 1.2.2 Elektronické dotazníkové šetření na území MAS Nad Prahou

Další z forem nepřímé komunikace MAS Nad Prahou s veřejností byla forma elektronického dotazování, jako doplněk k tištěným dotazníkům.

#### Cíl elektronického dotazování:

Elektronické dotazníky byly určeny především těm respondentům, kteří běžně využívají vymoženosti elektronické komunikace – v zaměstnání nebo ve svém volném čase.

#### Popis přípravy dotazníků:

##### 1. Sestavení otázek a jejich hodnocení

Elektronický dotazník byl rozšířenou verzí dotazníku tištěného. Řešitelský tým vycházel z předpokladu, že vyplnění online verze dotazníku na internetu je rychlejší než vyplňování tištěného dotazníku a respondenta neodradí, pokud se k vyplnění již odhodlal.

Dotazník byl rozdělen do tří částí. První část mapovala informace o respondentovi. V druhé části bylo 16 otázek, škálově ohodnocených (1 až 5 jako ve škole), týkajících se spokojenosti s vybaveností v obci. Poslední část byla zaměřena na to, co by respondent chtěl ve své obci změnit. K tomu sloužilo 14 hodnotících otázek.

##### 2. Příprava elektronického formuláře

Po sestavení struktury a jednotlivých otázek dotazníku byla vytvořena jeho elektronická podoba pomocí služby serveru [www.google.com](http://www.google.com), která současně zajišťuje i sběr odpovědí (viz Příloha 2).

##### 3. Vytvoření banneru pro umístění na webové stránky obcí a partnerů

Pro umístění dotazníku na internet byl vytvořen barevný banner s logem MAS Nad Prahou. Tento banner měl za úkol oslovit návštěvníky webových stránek obcí a partnerů MAS Nad Prahou a motivovat je k vyplnění elektronické verze dotazníku.

### Distribuce odkazu na elektronické dotazování:

Banner s odkazem na elektronický dotazník byl zaslán obcím a všem partnerům MAS Nad Prahou, s žádostí o jeho umístění na webové stránky. Byla vytvořena facebooková stránka MAS Nad Prahou, kde byl odkaz na tento dotazník rovněž umístěn.

### Časové vymezení:

Elektronické dotazování bylo spuštěno v květnu 2014 a zatím nebylo ukončené.

### Vyhodnocení dotazování:

Vyhodnocení obdržených dotazníků bylo stejné jako u tištěného dotazování (viz str. 20).

### *1.2.3 Kulaté stoly – komunitní získávání informací na území MAS Nad Prahou*

Organizování „kulatých stolů“ patřilo dle komunikačního plánu komunitního získávání informací MAS Nad Prahou k jednomu ze způsobů přímého dotazování.

### Cíl organizování kulatých stolů:

Cílem ŘT bylo navázat přímý kontakt s veřejností prostřednictvím zástupců různých skupin ve snaze získat přesnější data pro analýzu MAS Nad Prahou. „Kulaté stoly“ byla setkání občanů a zástupců řešitelského týmu, na kterých se diskutovaly aktuální témata z území MAS Nad Prahou a náměty pro další rozvoj tohoto regionu.

Okruhy hlavních témat byly specifikovány takto:

- nové investice v obci a regionu
- opravy nebo rekonstrukce stávajících objektů
- rozšíření a zkvalitnění spolupráce s obcemi
- nové aktivity pro zpestření života občanů v konkrétní obci

### Popis přípravy kulatých stolů:

Na organizaci kulatých stolů se podíleli jak členové řešitelského týmu, tak členové Monitorovacího a programového výboru MAS Nad Prahou. Na společném zasedání vytipovali specifické skupiny obyvatel, jejichž zástupci se měli jednotlivých setkání zúčastnit. Ke každé skupině byl přiřazen gestor, který měl za úkol vyhledat a oslovit co nejvíce subjektů ve své zájmové skupině a pozvat je na kulatý stůl. S prosbou o poskytnutí vhodných kontaktů se řešitelský tým obrátil i na všechny obce a města z území MAS Nad Prahou. Pozvánku na setkání připravili pracovníci externí analytické firmy ve spolupráci s řešitelským týmem.

Jednotlivé zájmové skupiny byly definovány takto:

Jednotlivci - Předškolní děti (prostřednictvím rodičů)

- Školní děti a mládež

- Senioři

Zájmové skupiny - Drobná řemesla, služby, začínající podnikatelé

- Sociální služby a zdravotnictví

- Rybáři, myslivci, zahrádkáři

- Cestovní ruch

- Sportovní organizace a hasiči

- Kulturní spolky a mimoškolní vzdělávání

- Organizátoři volnočasových aktivit

- Školství

- Zemědělství

Podnikatelé

Zástupci měst a obcí

### Průběh kulatých stolů:

Samotná setkání u kulatého stolu probíhala za účasti gestora, člena řešitelského týmu a pracovníka externí analytické firmy (PPCentrum s.r.o).

Délka setkání se odvíjela od aktivity účastníků – od 1 hodiny do cca 2,5 hodiny.

Z každého setkání byl pořízen zápis, prezenční listina a fotodokumentace.

### Časové vymezení:

Kulaté stoly probíhaly v termínech od 28. dubna 2014 do 20. května 2014.

### Vyhodnocení kulatých stolů:

Všechny podněty byly soustředěny, vyhodnoceny a implementovány do připravovaného dokumentu – Integrované strategie území MAS Nad Prahou.

## *1.2.4 Sběr dat pro vyhodnocení kvantitativních charakteristik území MAS Nad Prahou*

### Cíl získávání dalších dat:

Pro relevantní vyhodnocení kvantitativních charakteristik území MAS Nad Prahou bylo potřebné získat data od Českého statistického úřadu a také od samotných obcí na území MAS Nad Prahou. V případě obcí se jednalo o informace, které řešitelský tým nemohl zjistit jiným způsobem než konkrétními dotazy u zástupců jednotlivých obcí.

### Popis získávání dalších dat:

#### 1. Získání datového balíčku pro MAS Nad Prahou od ČSÚ

Na základě územního vymezení MAS Nad Prahou, byl požádán ČSÚ o poskytnutí statistických ukazatelů pro vyhodnocení základních kvantitativních charakteristik. Získaný datový balíček obsahoval předem dohodnuté ukazatele pro účely MAS Nad Prahou ve formě dat uspořádaných v tabulkovém editoru.

#### 2. Sběr nadstavbových dat vybraných MAS Nad Prahou

V rámci přesnějšího vyhodnocení charakteristiky území MAS Nad Prahou byl sestaven soubor dalších ukazatelů. Tento soubor obsahoval údaje o vybavenosti obce, sociálních službách, cestovním ruchu, vzdělávacích a společenských akcí, volnočasovém a sportovním zázemí, existenci produkce obnovitelných zdrojů a informace o strategických dokumentech obce (viz Příloha 3).



### 3. Vizualizace a interpretace dat

Za účelem přesnějšího a účelnějšího vyhodnocování charakteristiky území řešitelský tým využil na základě řádné smlouvy možnost spolupráce se společností SEAL, spol. s r. o., která se zabývá vizualizací poskytnutých dat. Smlouva obsahuje zpřístupnění serveru pro vizualizaci dat ([www.isu.cz](http://www.isu.cz)). Tento server umožnil řešitelskému týmu vizualizovat vybraná data formou kartogramů, grafů či srovnávacích tabulek. Přístup na server byl umožněn všem členům řešitelského týmu MAS Nad Prahou.

#### Vyhodnocení získaných dat:

Nadstavbová data získaná od jednotlivých obcí významně doplnila datový balíček, který řešitelský tým obdržel od ČSÚ. Všechny získané podklady, včetně vizuálních výstupů, byly implementovány do připravovaného dokumentu – Integrované strategie území MAS Nad Prahou.

### **1.3 Přehled členů řešitelského týmu pro přípravu a zpracování strategie**

Ing. Iva Cucová – vedoucí řešitelského týmu

Ing. Miriam Kupková – koordinátor komunitní části zpracování strategie

Bc. Iva Sieberová – člen týmu

Petr Doubrava – člen týmu

Ing. Miloš Krejcar – člen týmu

Michaela Zemanová – člen týmu

Ing. Zdeněk Karásek – koordinátor externí části zpracování strategie

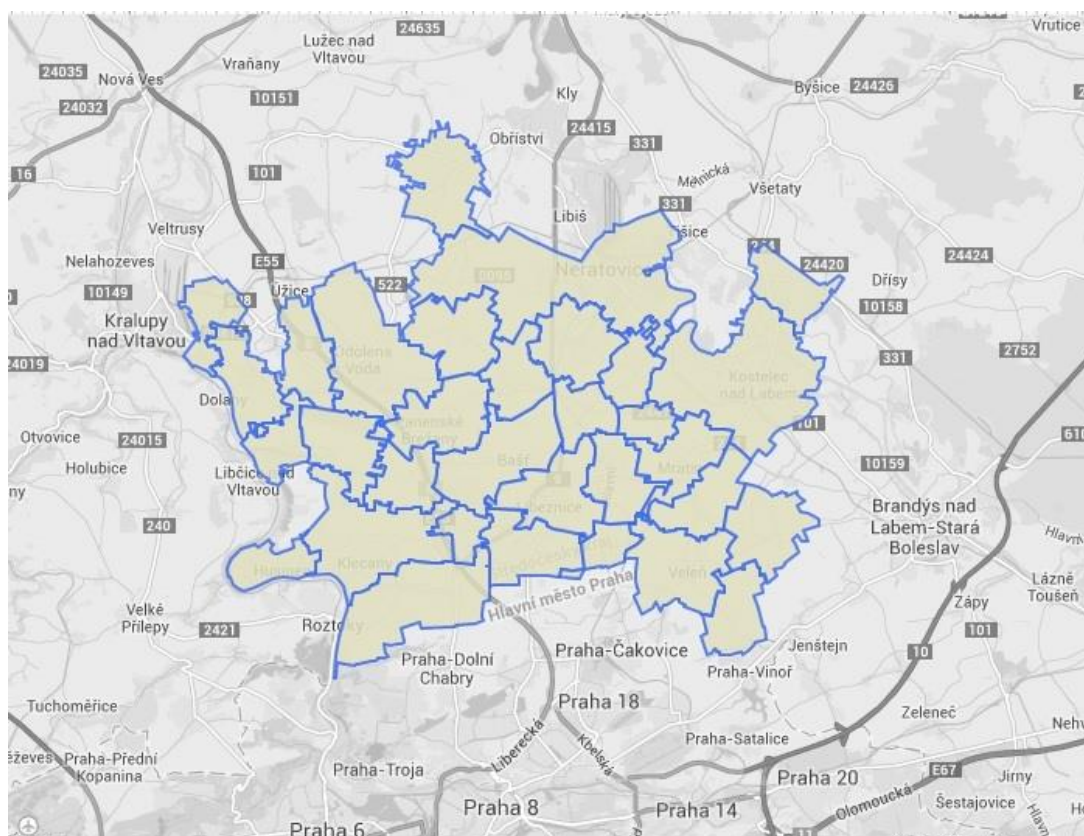
Ing. Tomáš Karásek, MBA – člen týmu

Ing. Karel Novák – člen týmu

## 2 Správní hledisko MAS Nad Prahou

MAS Nad Prahou tvoří území rozkládající se na pomezí okresů Praha-východ a Mělník ve Středočeském kraji. Toto geograficky homogenní území, které bylo v historii převážně zemědělská oblast, sdružuje celkem 32 obcí severně od hlavního města Prahy. V současné době zde žije přes 50 000 obyvatel, převážně v menších obcích pokrývajících relativně malou rozlohu. Největší obcí se statutem města jsou Neratovice s cca 16 000 obyvateli. Na území působí 3 obce s rozšířenou působností (dále jen ORP) - Brandýs nad Labem, Neratovice a Kralupy nad Vltavou. Jelikož se území nachází v bezprostřední blízkosti Prahy, jsou zde patrné těsné prostorové vazby v dojížděcí za zaměstnáním a do škol, v organizaci veřejné dopravy atd.

Mapa území MAS Nad Prahou s výčtem obcí:

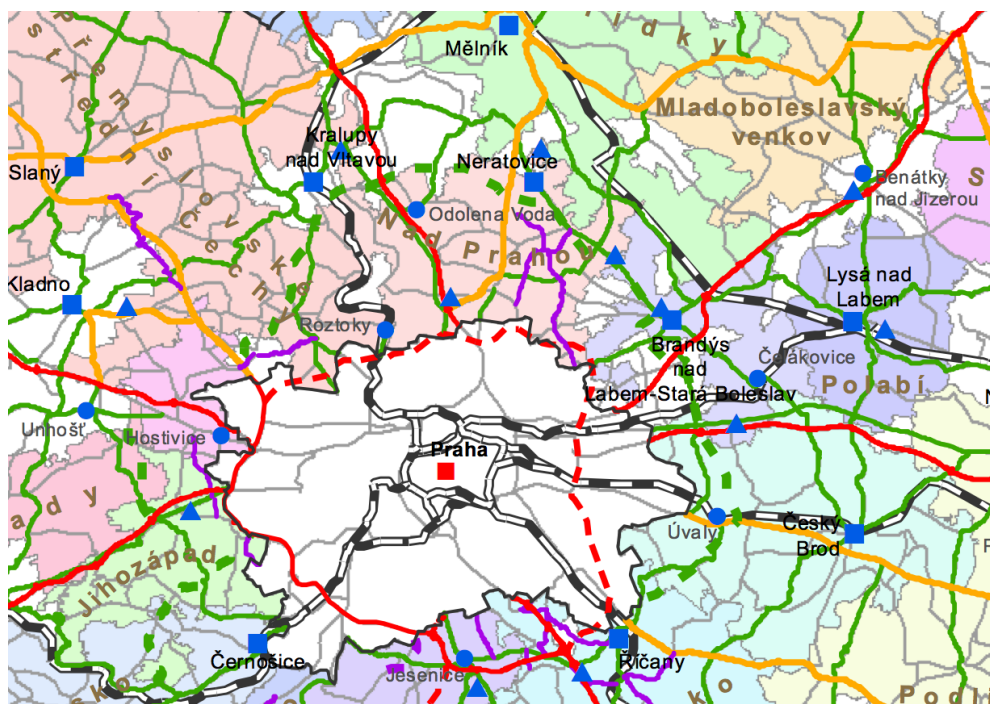


Obrázek 3 - Mapa lokalizace MAS Nad Prahou



Obrázek 4 - Mapa - obce MAS Nad Prahou

Bašť, Bořanovice, Brázdím, Čakovičky, Hovorčovice, Husinec, Chlumín, Chvatěruby, Klecany, Klíčany, Kojetice, Kostelec nad Labem, Líbeznice, Měšice, Mratín, Neratovice, Nová Ves, Odolena Voda, Ovčáry, Panenské Břežany, Postřižín, Předboj, Přezletice, Sedlec, Sluhy, Veleň, Veliká Ves, Vodochody, Zdíby, Zlončice, Zlonín



Obrázek 5 - Mapa lokalizace MAS Nad Prahou a sousedící MAS

## 3 Analytická část

### 3.1 Obyvatelstvo – demografický vývoj a prognóza 2020

Region MAS Nad Prahou prošel od roku 1989 do současnosti velmi dynamickým demografickým vývojem, který silně ovlivnil obyvatelstvo, infrastrukturu i celkové dění v daném území.

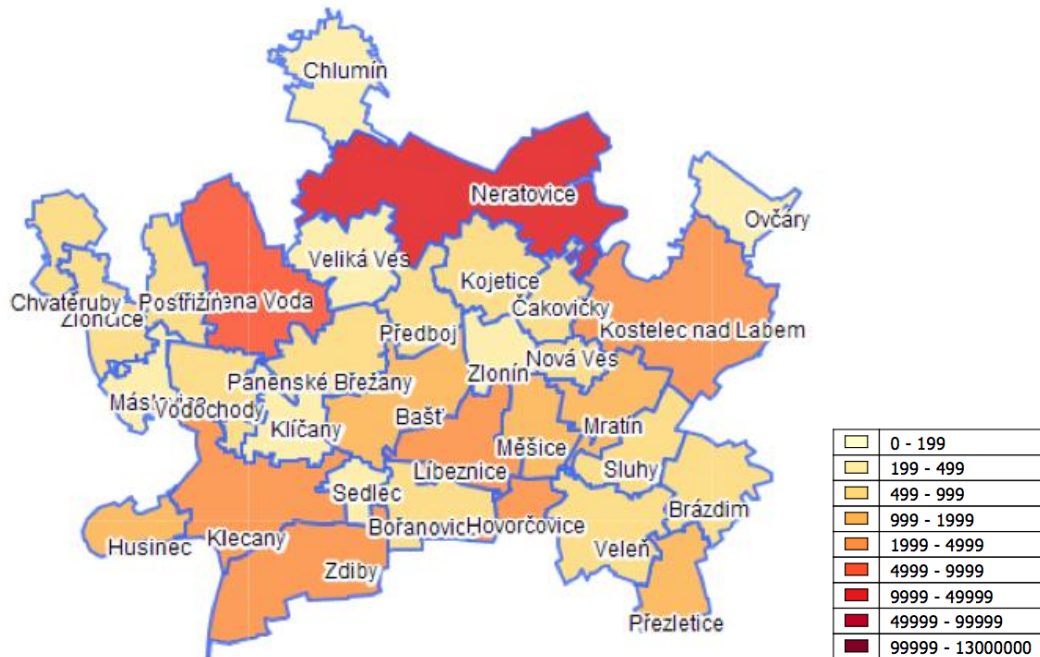
Vzrůstající počet obyvatel je dán především tím, že území MAS Nad Prahou se nachází v suburbánní oblasti Prahy, kde stále dochází k bouřlivému rozvoji bytové výstavby a výstavbě rodinných domů, tudíž imigrace do regionu je vysoká. To dokumentuje i následující tabulka a graf vývoje počtu obyvatel území MAS Nad Prahou.

#### 3.1.1 Celkový přehled obyvatelstva

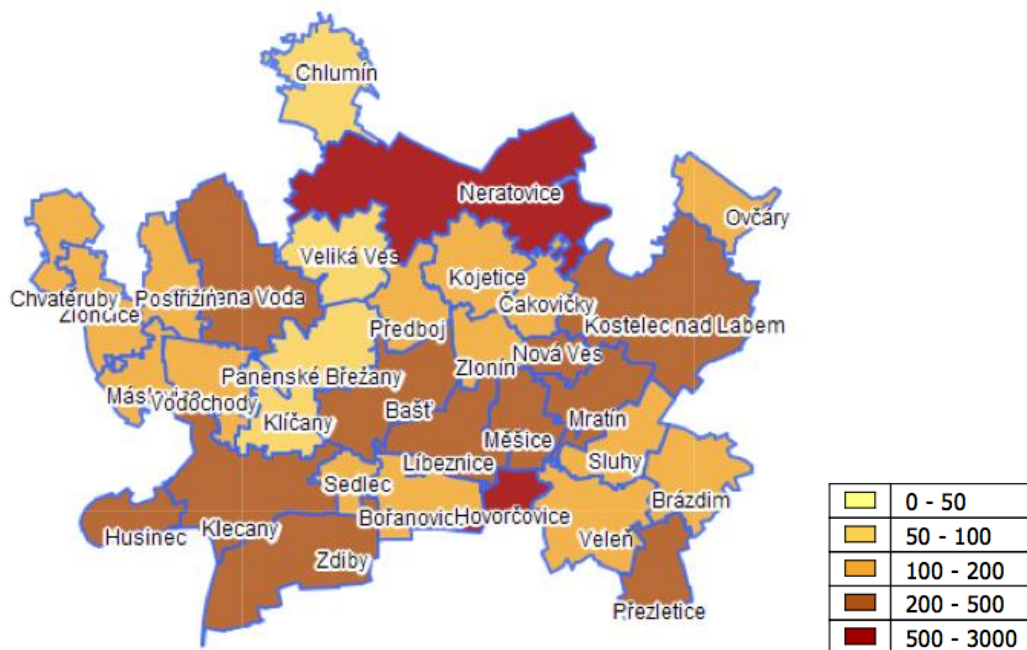
K 31. 12. 2012 žilo na území MAS Nad Prahou celkem 55 512 obyvatel. Z toho počtu bylo 28 008 žen (50,45%) a 27 504 mužů (49,55%). Meziroční vývoj počtu obyvatel zaznamenal přírůstek 1 320 obyvatel (2,4%), což je z pohledu Středočeského kraje i ČR velmi nadprůměrná hodnota (přírůstek obyvatel v kraji činil 0,975% a v ČR 0,1%). Celkový přírůstek byl způsoben jednak přirozenou měnou - během roku 2012 se v regionu narodilo 717 dětí a zemřelo 527 obyvatel (saldo 190 obyvatel), a také imigrací - přistěhovalo se 2 856 a vystěhovalo 1 802 obyvatel (saldo 1 054 obyvatel). Na území žilo v produktivním věku (15-64 let) 38 389 obyvatel. Děti (0-14 let) v regionu bylo celkem 9 992.

<b>ROK</b>	<b>Počet obyvatel - celkem</b>
<b>1992</b>	39 270
<b>2002</b>	41 600
<b>2008</b>	48 670
<b>2012</b>	55 512
<b>2020</b>	69 505

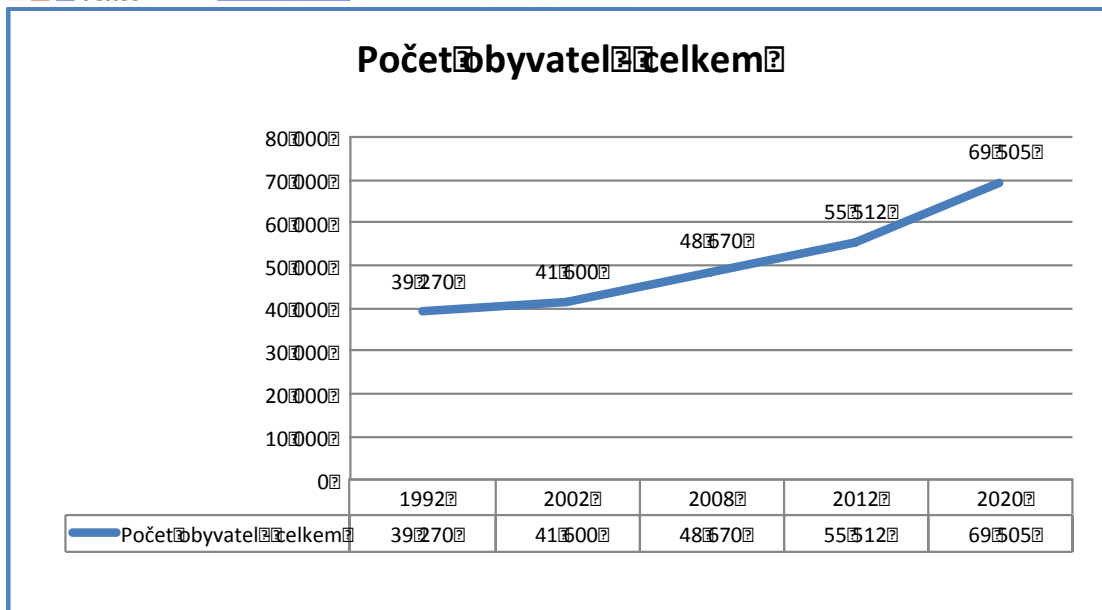
Tabulka 2 - Vývoj počtu obyvatel území MAS Nad Prahou



Graf 1 - Počet obyvatel k 31. 12. v MAS Nad Prahou – 2012, zdroj dat: ČSÚ



Graf 2 - Hustota obyvatel v MAS Nad Prahou – 2012, zdroj dat: ČSÚ



**Graf 3 - Vývoj počtu obyvatel území MAS Nad Prahou**

Výše uvedený graf i níže uvedená tabulka obsahují i rok 2020, který představuje statistický odhad založený na vývoji obyvatelstva za posledních pět let.

Demografický vývoj území MAS Nad Prahou se začal ve 2. polovině devadesátých let minulého století hlavně díky výstavbě satelitních obytných celků v okolí Prahy výrazně měnit. Důvodem je zejména neustálý přírůstek stěhováním, který se prudce zvyšuje po roce 2002 a který příznivě ovlivňuje i přirozenou měnu obyvatel.

Vývoj počtu obyvatel za posledních pět let (2008-2012) včetně prognózy na rok 2020 v jednotlivých obcích a městech regionu MAS Nad Prahou je následující:

Obec název	2008	2009	2010	2011	2012	2020
Bašť	1 097	1 289	1 414	1 631	1 763	3 113
Bořanovice	649	666	673	707	745	921
Brázdim	627	625	636	666	668	767
Čakovičky	498	515	507	535	534	610
Hovorčovice	1 751	1 901	1 992	2 130	2 178	3 073
Husinec	1 056	1 185	1 282	1 325	1 338	1 941
Chlumín	450	457	459	476	480	543
Chvatěruby	457	462	460	482	503	585
Klecany	2 325	2 489	2 744	2 951	3 011	4 538
Klíčany	344	370	369	380	379	448
Kojetice	694	718	720	757	780	945
Kostelec nad Labem	3 376	3 413	3 443	3 552	3 651	4 176
Líbeznice	1 759	1 896	2 008	2 144	2 306	3 365
Máslovice	275	278	287	317	330	446
Měšice	1 368	1 495	1 582	1 645	1 726	2 429
Mratín	1 011	1 098	1 164	1 245	1 278	1 840
Neratovice	16 502	16 494	16 414	16 472	16 415	16 263
Nová Ves	287	423	518	675	816	1 854
Odolena Voda	5 390	5 495	5 579	5 542	5 589	5 964
Ovčáry	418	419	423	470	484	626
Panenské Břežany	580	571	587	565	566	540
Postřizín	494	600	697	809	868	1 651
Předboj	505	557	606	678	718	1 160
Přezletice	886	904	1 038	1 150	1 230	1 976
Sedlec	212	222	224	264	293	447
Sluhy	661	674	677	677	673	699
Veleň	867	905	901	954	969	1 172
Veliká Ves	270	271	274	283	291	332
Vodochody	506	541	542	543	530	582
Zdíby	2 280	2 448	2 608	2 786	2 951	4 295
Zlončice	425	457	485	524	529	759
Zlonín	226	270	288	348	377	682
<b>Celkem</b>	<b>48 246</b>	<b>50 108</b>	<b>51 601</b>	<b>53 683</b>	<b>54 969</b>	<b>68 742</b>

Tabulka 3 - Vývoj počtu obyvatel na území MAS Nad Prahou (2008-2012) včetně prognózy 2020

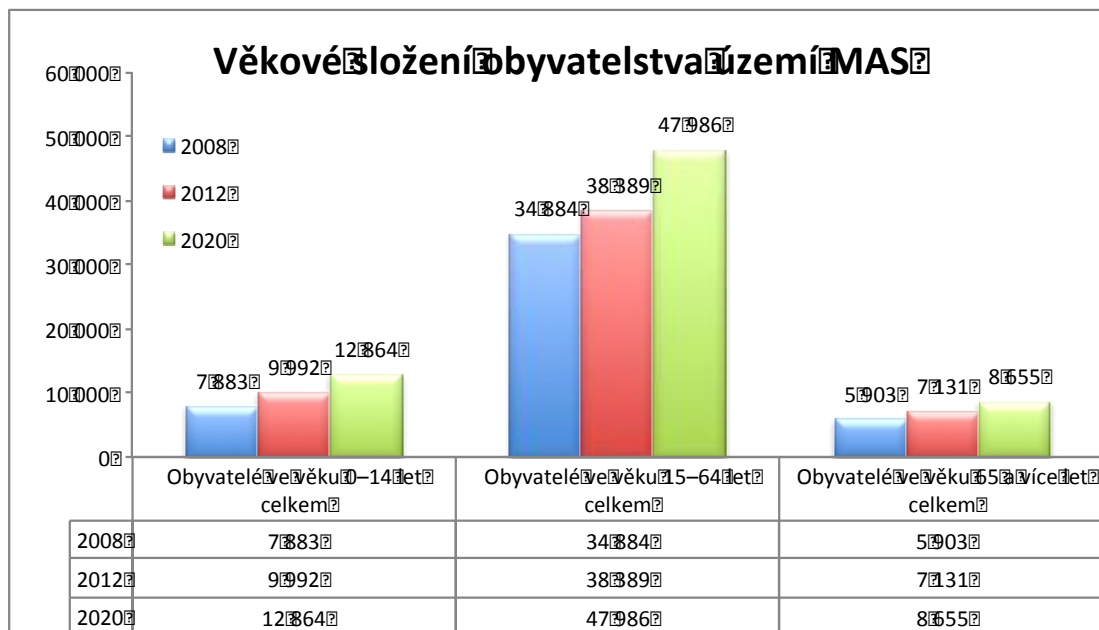
Z uvedené tabulky je patrné, že v některých obcích může dojít až k 200% nárůstu obyvatel mezi roky 2008 a 2020. Jedná se zejména o obce navazující na Prahu, kde je výstavba rodinných domů a bytů nejdynamičtější.

Vysoké tempo růstu obyvatel reprezentují data v tabulce 2, kdy v roce 1992 bylo na území MAS Nad Prahou celkem 39 270 obyvatel a v roce 2012 již 54 969. Jedná se o nárůst cca 40% během 20 ti let.

Celkově je pak možné očekávat další cca 25% nárůst obyvatel do roku 2020 na úroveň kolem 69 tisíc.

### 3.1.2 Věkové složení obyvatelstva

Díky struktuře přistěhovaných, kteří jsou většinou mladí lidé a zakládají na území MAS Nad Prahou své rodiny, dochází k pozitivnímu vývoji z hlediska věkové struktury obyvatelstva. Nejlépe tento stav vystihuje následující graf:



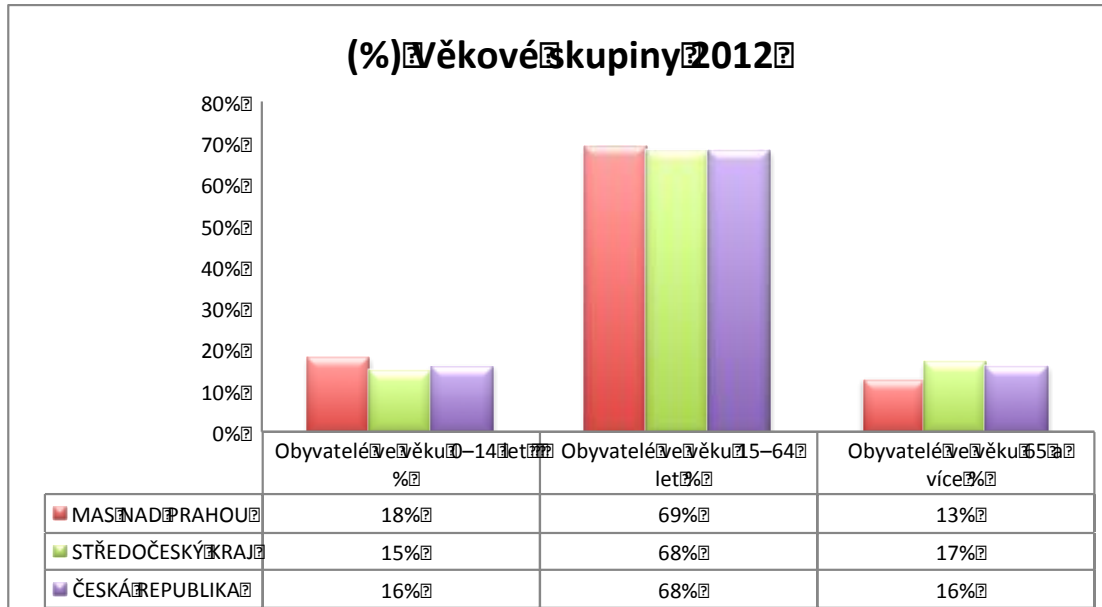
Graf 4 - Věkové složení obyvatelstva území MAS Nad Prahou

Porovnání dat věkového složení obyvatel MAS Nad Prahou, Středočeského kraje a České republiky za rok 2012 tento fakt potvrzuje. Poměr obyvatel MAS Nad Prahou ve věku 65 let a více tvoří pouze 13%. Naopak podíl obyvatel ve věku 0-14 let i obyvatel ve věku 15-64 let je vyšší proti kraji i ČR.

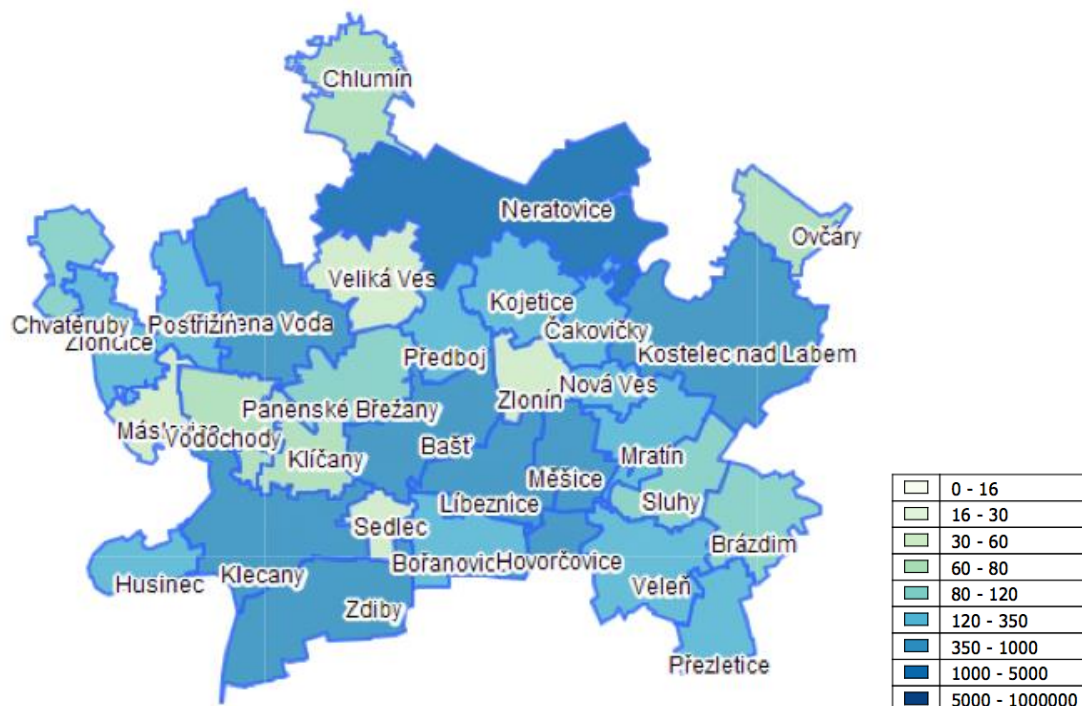
(%) Věkové skupiny 2012	Obyvatelé ve věku 0–14 let %	Obyvatelé ve věku 15–64 let %	Obyvatelé ve věku 65 a více %
<b>MAS NAD PRAHOU</b>	18%	69%	13%
<b>STŘEDOČESKÝ KRAJ</b>	15%	68%	17%
<b>ČESKÁ REPUBLIKA</b>	16%	68%	16%

Tabulka 4 - (%) Věkové skupiny obyvatel v roce 2012 – MAS Nad Prahou, KRAJ, ČR

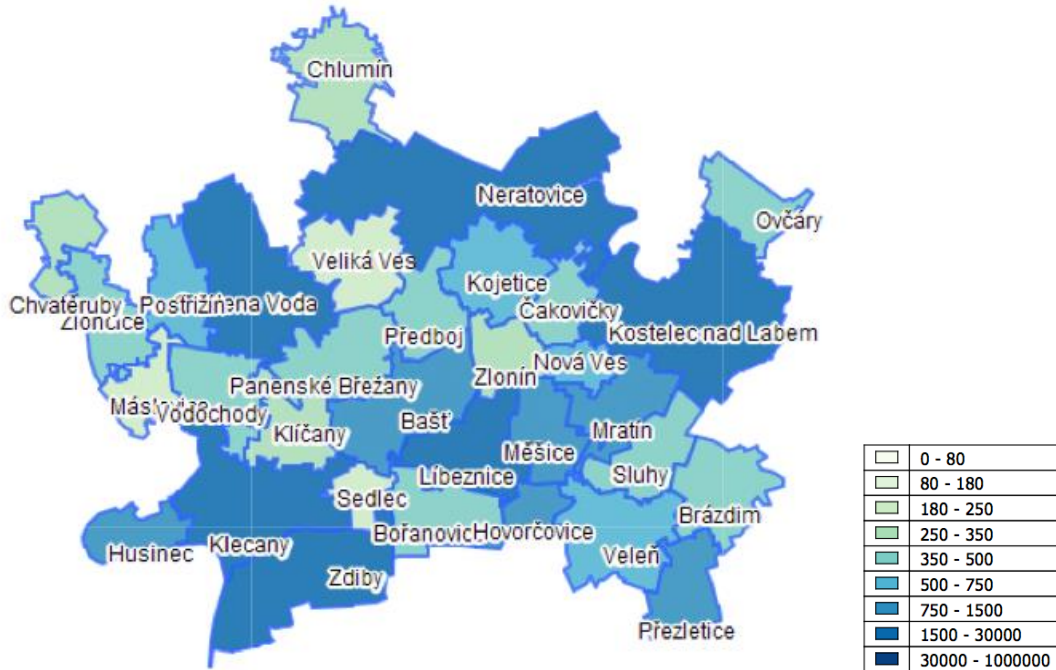




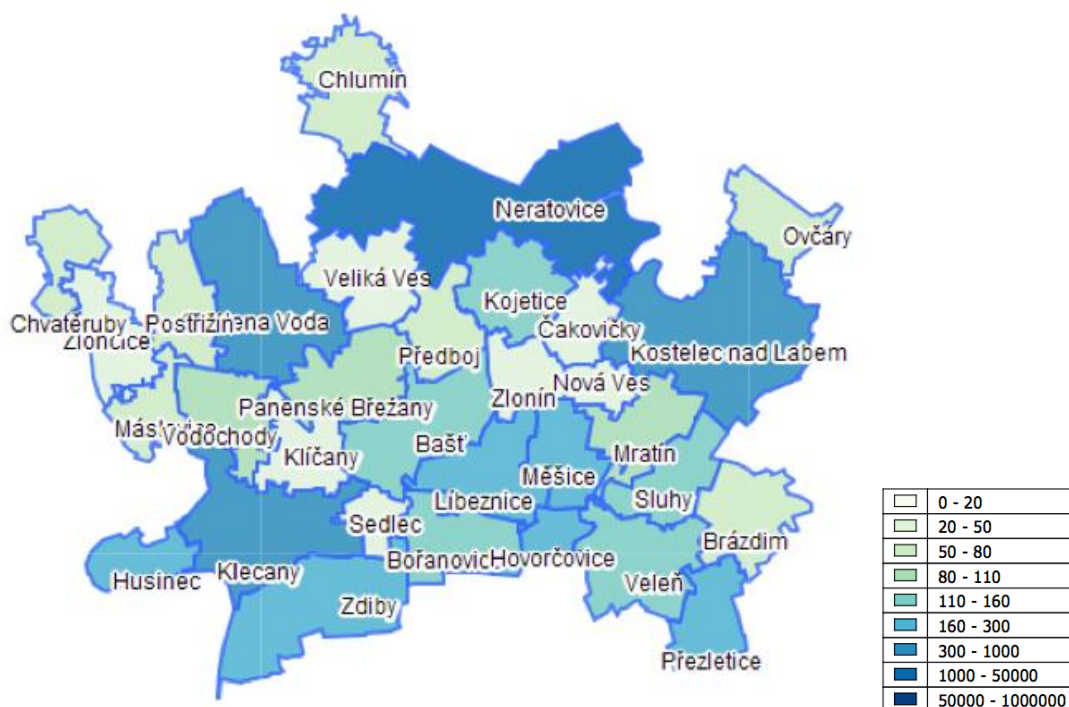
Graf 5 - Věkové skupiny obyvatel v roce 2012 – MAS Nad Prahou, KRAJ, ČR



Graf 6 - Obyvatelé ve věku 0–14 let celkem v MAS Nad Prahou - 2012, zdroj dat: ČSÚ



Graf 7 - Obyvatelé ve věku 15–64 let celkem v MAS Nad Prahou - 2012, zdroj dat: ČSÚ



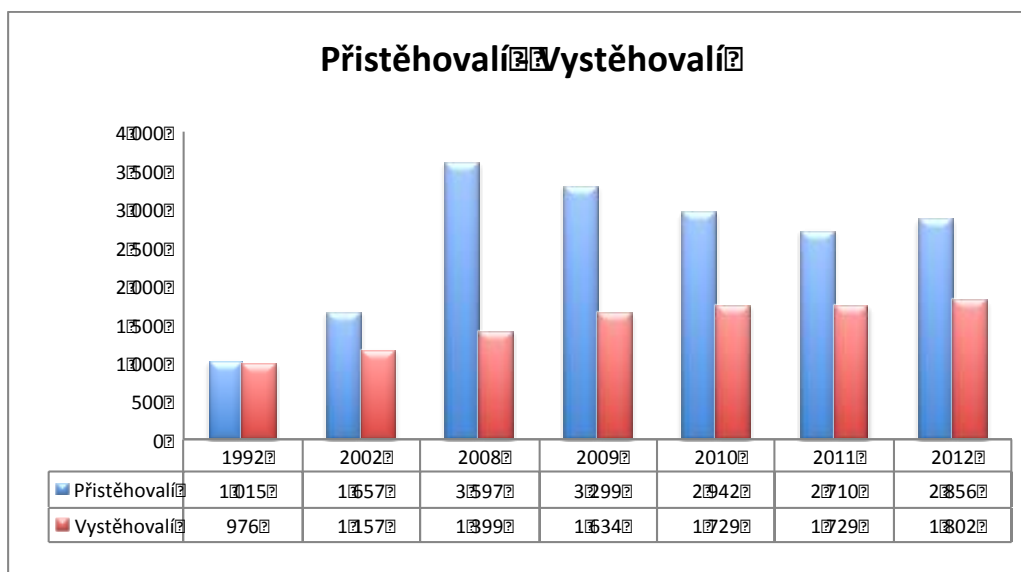
Graf 8 - Obyvatelé ve věku 65 a více let celkem v MAS Nad Prahou - 2012, zdroj dat: ČSÚ

### 3.1.3 Bilance přistěhovaných a odstěhovaných obyvatel

Celková bilance přistěhovaných a vystěhovaných má v jednotlivých letech (2008-2012) vždy pozitivní bilanci. Opět je velmi zajímavý vývoj tohoto ukazatele se zahrnutím roku 1992 a 2002.

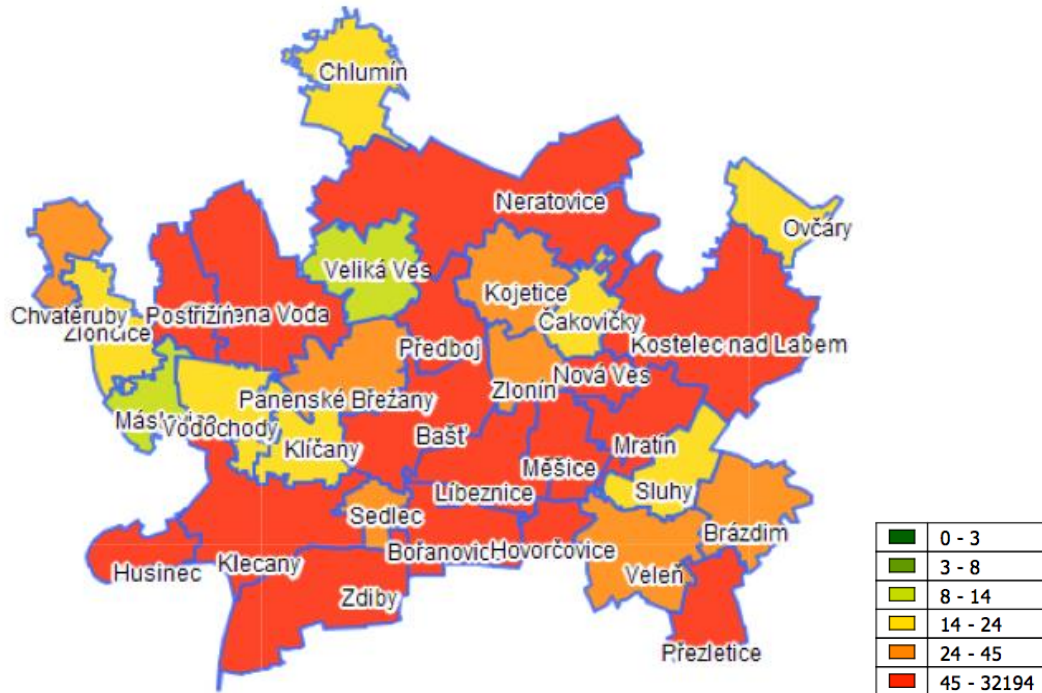
	1992	2002	2008	2009	2010	2011	2012
<b>Přistěhovalí</b>	1 015	1 657	3 597	3 299	2 942	2 710	2 856
<b>Vystěhovalí</b>	976	1 157	1 399	1 634	1 729	1 729	1 802
<b>Saldo</b>	39	500	2 198	1 665	1 213	981	1 054

Tabulka 5 - Přistěhovalí a vystěhovalí na území MAS Nad Prahou

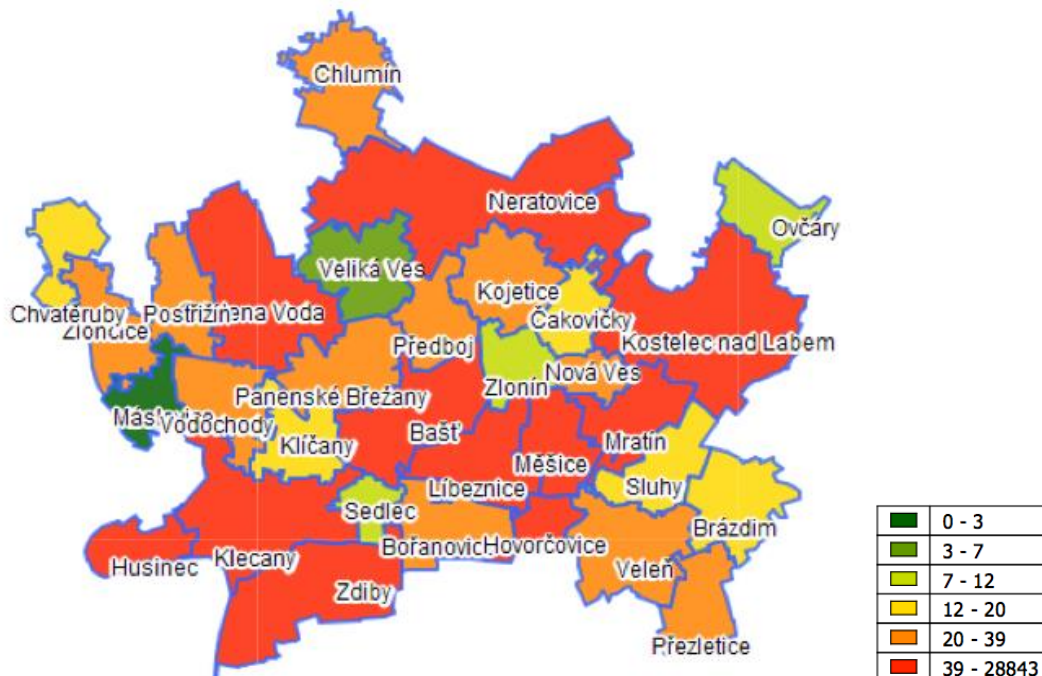


Graf 9 - Přistěhovalí a vystěhovalí na území MAS Nad Prahou

V roce 1992 bylo saldo mezi přistěhovanými a vystěhovanými prakticky vyrovnané. Po roce 2000 dochází k výraznému přírůstku přistěhovaných, kdy tento trend vrcholí v roce 2008 a následně se saldo ustaluje kolem hodnoty 1 000 obyvatel ve prospěch přistěhovaných.



Graf 10 - Přistěhovalí celkem v MAS Nad Prahou – 2012, zdroj dat: ČSÚ 2012



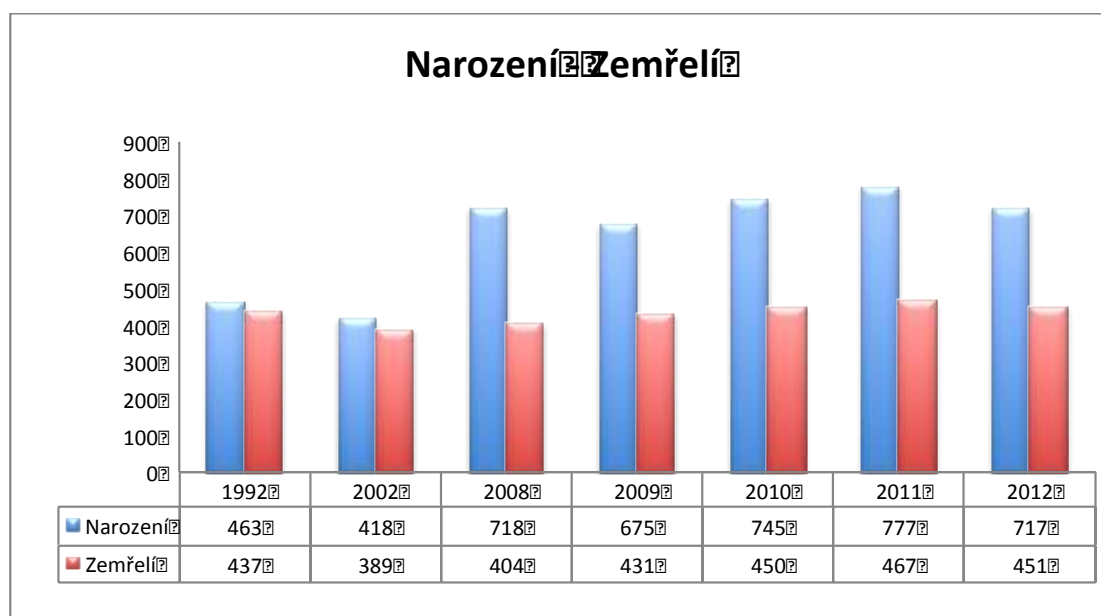
Graf 11 - Vystěhovalí celkem v MAS Nad Prahou – 2012, zdroj dat: ČSÚ 2012

### 3.1.4 Narození – zemřelí

Jak již bylo zmíněno, většinu nově přistěhovaných obyvatel tvoří skupina mladých lidí zakládajících rodiny. Je to zřejmé z níže uvedených dat vývoje narozených a zemřelých obyvatel na území MAS Nad Prahou. Statistika poskytuje opět informaci o vývoji tohoto ukazatele z roku 1992 a 2002.

	1992	2002	2008	2009	2010	2011	2012
<b>Narození</b>	463	418	718	675	745	777	717
<b>Zemřelí</b>	437	389	404	431	450	467	451
<b>Saldo</b>	26	29	314	244	295	310	266
<b>(%) Narození/Zemřelí</b>	106%	107%	178%	157%	166%	166%	159%

Tabulka 6 - Narození - Zemřelí na území MAS Nad Prahou



Graf 12 - Narození - Zemřelí na území MAS Nad Prahou

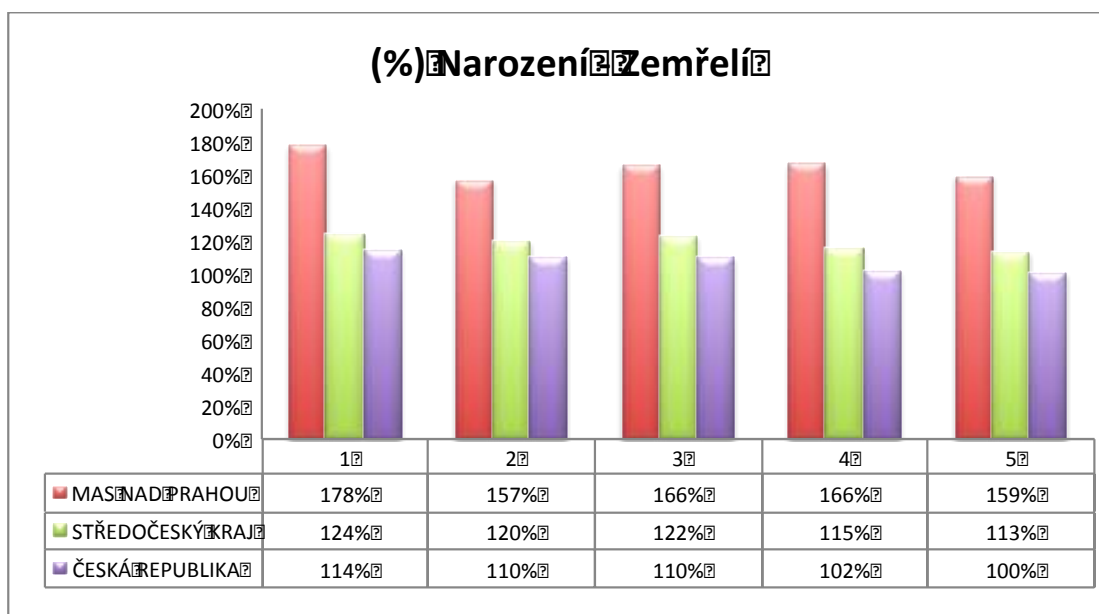
Výše uvedená data přesně korespondují se statistikou přistěhovaných a faktem, že tuto skupinu tvoří lidé zakládající rodiny. Zatímco v letech 1992 až 2002 je tato bilance „vyrovnaná“ v roce 2008 dochází k prudkému nárůstu počtu narozených oproti zemřelým. Tento trend pokračuje do současnosti.

Velmi zajímavé je porovnání tohoto ukazatele s krajem i celou ČR. Zatímco celkově obyvatelstvo ČR výrazně stárne a v současnosti je saldo narození – zemřelí vyrovnané, je u MAS Nad Prahou situace významně pozitivnější, protože

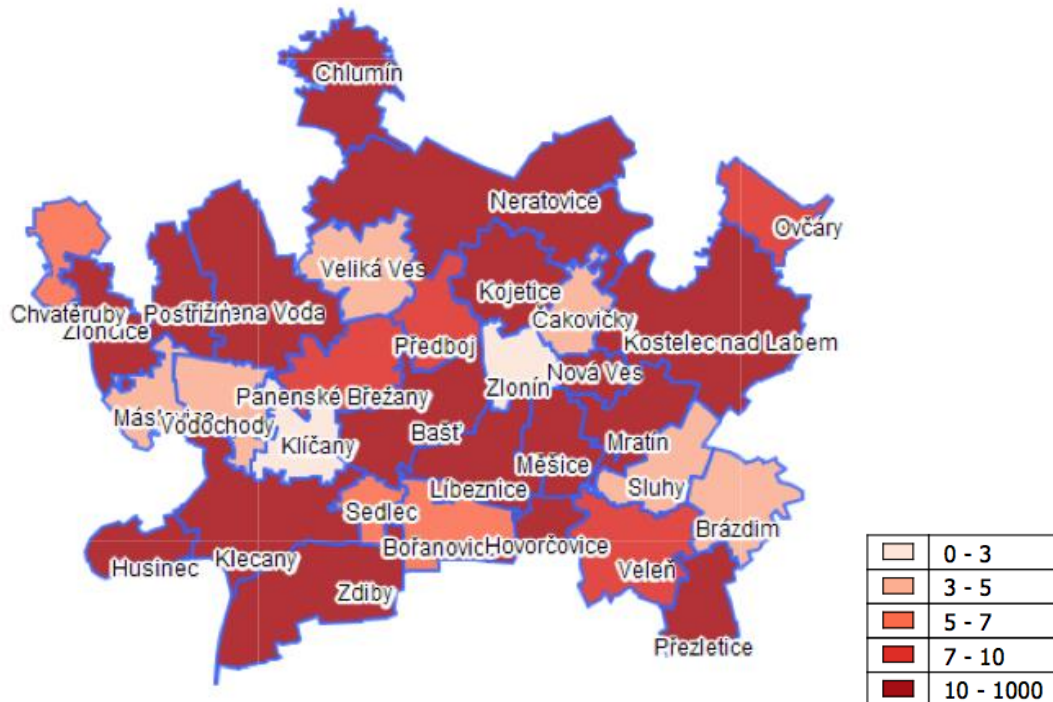
poměr narozených k zemřelým v roce 2012 činí 159%. Region MAS Nad Prahou je v rámci České republiky velmi ojedinělý ve vývoji této statistiky.

(%) Narození/Zemřelí	2008	2009	2010	2011	2012
<b>MAS NAD PRAHOU</b>	178%	157%	166%	166%	159%
<b>STŘEDOČESKÝ KRAJ</b>	124%	120%	122%	115%	113%
<b>ČESKÁ REPUBLIKA</b>	114%	110%	110%	102%	100%

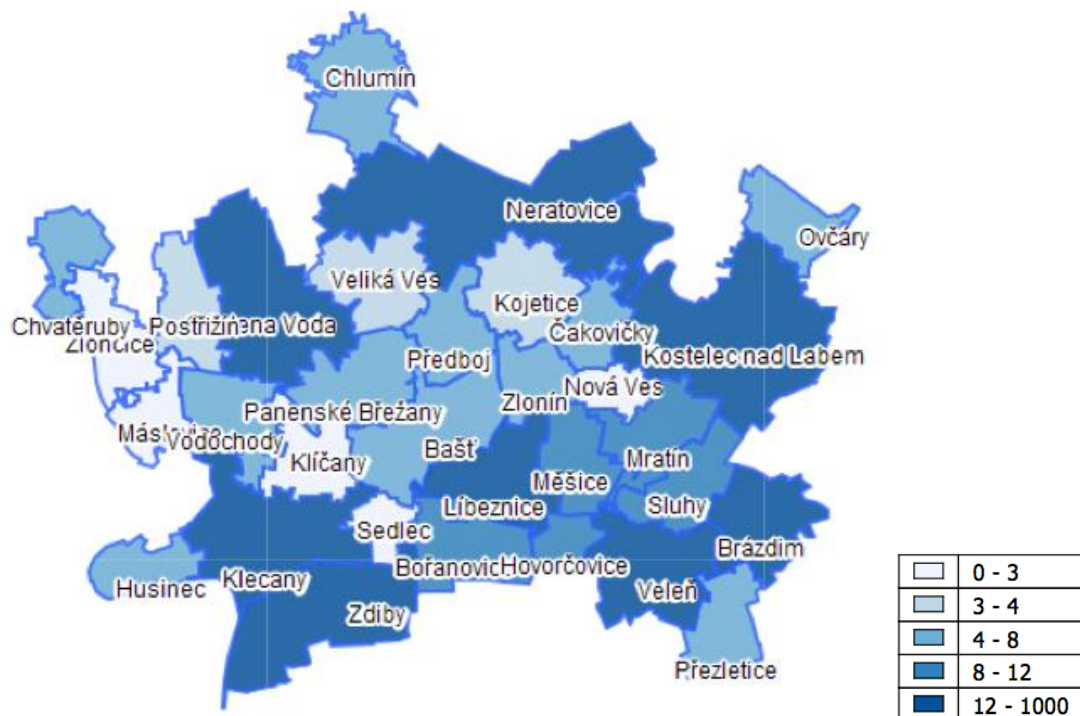
Tabulka 7 - Narození - Zemřelí - porovnání MAS Nad Prahou, KRAJ, ČR (2008-2012)



Graf 13 - Narození - Zemřelí - porovnání MAS Nad Prahou, KRAJ, ČR (2008-2012)



Graf 14 - Živě narození celkem v MAS Nad Prahou - 2012, zdroj dat: ČSÚ



Graf 15 - Zemřelí celkem v MAS Nad Prahou - 2012, zdroj dat: ČSÚ

## **Shrnutí demografického vývoje:**

Území MAS Nad Prahou navazuje na severovýchodní část Prahy. Od poloviny devadesátých let minulého století zde dochází k prudkému nárůstu výstavby rodinných a bytových domů, kam se stěhují mladí lidé zakládající rodiny. Většina z těchto obyvatel dojíždí za prací do Prahy. Během dvaceti let (1992-2012) dochází k nárůstu obyvatel z 39 270 na 55 512. Tento trend bude nadále pokračovat a v roce 2020 je možné očekávat počet obyvatel na území MAS Nad Prahou okolo 69 tisíc. Oproti vývoji v celé ČR i kraji je v regionu velmi pozitivní bilance narozených vůči zemřelým. Tento dynamický demografický vývoj reprezentovaný vysokou mírou imigrace silně ovlivnil a do budoucna ovlivní život a infrastrukturu regionu.

### **3.2 Doprava**

Veškeré dopravní systémy jsou ovlivněny faktem, že území MAS Nad Prahou navazuje na severní část Prahy a je součástí historicky radiálně uspořádané hlavní tranzitní sítě.

Dopravní infrastruktura je ovlivněna dopravními problémy Prahy:

- radiální dojížd'ka do Prahy,
- absence silničního okruhu kolem Prahy,
- integrovaná doprava rozvíjená zásadně z hlediska zájmu dojížd'ky do Prahy,
- nákladní doprava ovlivňovaná potřebami Prahy zatěžující silniční síť v jejím okolí,
- zastaralá a nedostatečně udržovaná dopravní infrastruktura.





Obrázek 6 - Mapa dopravní infrastruktury, zdroj: mapy.cz

### 3.2.1 Silniční doprava

Silniční síť navazuje na pražskou dopravní infrastrukturu. Plní tranzitní úlohu díky výskytu dálnice 8 E55 v západní části regionu MAS Nad Prahou. Silniční síť obcí přímo sousedících s Prahou na jejím severním okraji je zatížena velmi hustým provozem způsobeným dojíždějícími obyvateli ze severo-východní části Středočeského kraje za prací do hlavního města.

Řada místních komunikací je silně přetížená a ve špatném technickém stavu, přestože se podařilo část těchto komunikací opravit i za podpory fondů EU. Rozvoj dopravní infrastruktury na území MAS Nad Prahou je nedostatečný a plně nereaguje na demografický vývoj a kvantitativní rozvoj automobilové dopravy.

Hlavní silniční tahy na území MAS Nad Prahou:

- dálnice 8 E55
- silnice 9 Zdiby - Mělník - Česká Lípa – Rumburk
- silnice 101 Brandýs nad Labem-Stará Boleslav - Neratovice - Kralupy nad Vltavou – Kladno
- silnice 244 Líbeznice - Měšice - Kostelec nad Labem - Všetaty – Byšice
- silnice 243 Praha-Řáblice – Líbeznice

- silnice 608 Praha-Libeň - Veltrusy – Straškov - Vodochody - Doksany - Terežín.
- silnice 610 Praha - Brandýs nad Labem-Stará Boleslav - Mladá Boleslav - Turnov.

### ***3.2.2 Železniční doprava***

Město Neratovice je důležitou železniční křižovatkou nejen pro území MAS Nad Prahou, do kterého vedou všechny železniční tratě vyskytující se v regionu MAS Nad Prahou. Z hlavní trati 070 Praha - Turnov zde odbočují tratě 074 do Čelákovic a 092 do Kladna.

- Železniční trať 070 Praha - Turnov je jednokolejná celostátní trať, doprava byla zahájena roku 1865 pro směr do Turnova, ve směru do Prahy roku 1871.
- Železniční trať 074 Čelákovice - Brandýs nad Labem - Neratovice je jednokolejná regionální trať, doprava byla mezi Neratovicemi a Brandýsem nad Labem zahájena roku 1899.
- Železniční trať 092 Neratovice - Kralupy nad Vltavou je jednokolejná celostátní trať, doprava na ní byla zahájena roku 1865.

### ***3.2.3 Letecká doprava***

Na katastru Vodochod a Hořtic leží soukromé mezinárodní letiště Vodochody s nepravidelným provozem.

### ***3.2.4 Vodní doprava***

Na území MAS Nad Prahou leží část vltavské i labské vodní cesty. Území MAS Nad Prahou je ohraničeno těmito toky.

### ***3.2.5 Veřejná doprava***

Veřejná doprava je tvořena zejména příměstskými autobusovými linkami s cílem Praha dopravců ČSAD Střední Čechy, a.s., ARRIVA, a.s. a Dopravní podnik hl. m. Prahy, a. s.

Dále je využívána železniční trať 070, kde vede linka S3 a R3 (Praha-Vršovice - Mladá Boleslav) v rámci pražského systému Esko.

### 3.2.6 Cyklistická doprava

Rozvoj cyklotras a cyklostezek patří k trendu posledního desetiletí. Souvisí to se změnou životního stylu a rozvojem turistických aktivit.

Územím MAS Nad Prahou vedou následující cyklotrasy a cyklostezky:

- cyklotrasa A50/č.8100, zvaná též Pražské kolo. V délce více jak 120 kilometrů tvoří vnější okruh kolem Prahy. Trasa prochází okrajovými částmi hlavního města a přilehlými obcemi.
- cyklotrasa č. 24 Stará Boleslav – Kostelec nad Labem – Neratovice – Mělník
- cyklotrasa č. 0019 Kostelec nad Labem – Brandýs nad Labem – Hradištko
- cyklotrasa A288 z Ďáblic
- cyklotrasa EUROVELO 7/EV7 Vltavská
- cyklotrasa A 27 Bulovka (Bílá Skála–Bulovka–Prosek–Letňany–Kostelec nad Labem)
- cyklotrasa 0034 Ctěnice, směr Podolanka, Jenštejn, Zeleneč

### 3.3 Vybavenost obcí a služby

V rámci přesnějšiho vyhodnocení charakteristiky území MAS Nad Prahou byl sestaven soubor ukazatelů. Tento soubor obsahuje údaje o vybavenosti obce, sociálních službách, cestovním ruchu, vzdělávacích a společenských akcí, volnočasové a sportovním zázemí, existenci produkce obnovitelných zdrojů a informace o strategických dokumentech obce. Tabulka – dotazník byl vyplněný každou obcí regionu MAS Nad Prahou během dubna a května roku 2014. Souhrnné vyhodnocení přináší níže uvedená tabulka:

Vybavení obcí	měrná jednotka	hodnota	průměr/obec
Veřejný vodovod	% připojených domácností	88%	x
Veřejná kanalizace s ČOV	% připojených domácností	82%	x
Veřejná kanalizace dešťová	ano - ne	0,19	0,60
Plynovod	% připojených domácností	56%	x
Obecní rozhlas	ano - ne	29,50	92,19%
Sběrný dvůr odpadů	ano - ne	18,00	56,25%
Internet WIFI provozovaný obcí	ano - ne	4,00	12,50%
Kabelová televize	ano - ne	1,00	3,13%
Pracovní úřad	ano - ne	2,00	6,25%
Služebna policie	ano - ne	7,00	21,88%
Poštovní služby	ano - ne	14,00	43,75%
Spolkový/kulturní dům/klubovna	ano - ne	13,00	40,63%
Obřadní síň	ano - ne	10,00	32,26%
Středisko (dům) pro volný čas dětí a mládeže	ano - ne	4,00	12,90%
Veřejná knihovna vč. poboček	ano - ne	26,00	83,87%
Sakrální stavba využívaná pro náboženské akce	počet	23,00	0,72
Muzeum (vč. poboček, památníků, pamětních síní apod.)	počet	12,00	0,38
Galerie (vč. poboček a výstavních síní)	počet	4,00	0,13
Obchod – potraviny	metry čtvereční prodejní plochy	11762,00	392,07
Rychlé občerstvení	počet	33,00	1,06
Hospoda/restaurace bez kuchyně	počet	54,00	1,69
Hospoda/restaurace s kuchyní	počet	67,00	2,09
Restaurace jako součást ubytovacího zařízení	počet	7,00	0,23
Cukrárna, kavárna, čajovna, vinárna apod.	počet	23,00	0,74

**Tabulka 8 Vybavenost obcí v regionu, zdroj dat – Vlastní dotazníkové šetření 2014**

Základní dotazníkové šetření týkající se stavu a spokojenosti obyvatel s infrastrukturou a životem na území MAS Nad Prahou probíhalo během měsíců dubna a května 2014 s cílem zjistit reálné potřeby místních občanů. Dotazníkového šetření se zúčastnilo 425 respondentů průřezově ze všech obcí regionu MAS Nad Prahou.

Odpovědi na dotazy jsou hodnocené jednotlivými stupni (škála 1 – 5 jako ve škole) a byly upraveny jako průměrné hodnoty pro celkové vyhodnocení:

<b>Dotazníkové šetření - základní otázky</b>	<b>Celkový průměr</b>
Jak jste spokojeni s prostředím, ve kterém žijete?	2,16
Jak hodnotíte možnosti volnočasového vyžití?	2,50
Jak jste spokojeni s podmínkami pro vzdělávání?	1,92
Jak hodnotíte dostupnost zdravotní a sociální péče?	2,55
Procenta dojíždějících do práce	74%
Jste celkově spokojeni s kvalitou života v obci?	2,05

**Tabulka 9 - Dotazníkové šetření - základní otázky, zdroj dat: Vlastní dotazníkové šetření 2014**

Z tohoto základního dotazníkového šetření vyplývá, že obyvatelé jsou nejméně spokojeni s možnostmi volnočasového vyžití a dostupností zdravotní a sociální péče.

V odpovědích na dotaz: „Co Vám ve Vaší obci chybí nebo co byste si přáli změnit?“, respondenti nejčastěji zmiňovali následující témata:

- obchod s potravinami a smíšeným zbožím,
- lékař,
- letiště Vodochody,
- sportoviště,
- sběrné suroviny,
- cyklostezka,
- aktivity pro mladé,
- bankomat.

Během měsíce dubna a května 2014 probíhalo na území MAS Nad Prahou také rozšířené elektronické dotazníkové šetření. Do tohoto šetření byla zahrnuta široká veřejnost se snahou, aby každý občan obce v území MAS Nad Prahou měl možnost odpovědět.

<b>Rozšířené dotazníkové šetření</b>	<b>průměr</b>
<b>1. Spokojenost s prvky a vybaveností v obci (1 – 5 jako ve škole)</b>	
Veřejné budovy	3,1
Veřejné prostranství	2,8
Zázemí pro volný čas	2,9
Místní komunikace	3,1
Nemovitě památky	2,4
Negativní společenské jevy	2,5
Základní školy	2,9
Mateřské školy	2,5
Zdravotní péče	3,3
Životní prostředí	2,4
Služby pro specifické skupiny obyvatel	3,2
Péče o krajinu a místní produkce	3,3
Cestovní ruch	3,6
Konkurenceschopnost místních podnikatelů	3,3
Zaměstnanost a vznik pracovních míst	3,7
Kvalitní bydlení	3,0
Aktivity občanů	2,4
<b>2. Významnost investic (1 nejvýznamnější – 5 nejméně významná)</b>	
Zlepšení veřejného prostranství	2,4
Budování a zlepšení zázemí pro volný čas	2,1
Podpora zaměstnanosti	2,8
Opravy veřejných budov	2,7
Dostupnost zdravotní péče	2,4
Podpora ZŠ	1,9
Podpora MŠ	2,0
Péče o památky	2,7
Podpora zdravého životního prostředí - třídění odpadů...	2,3
Podpora potřeb specifických skupin - rodiče na mateřské, senioři, postižení...	2,5
Řešení negativních společenských jevů - kriminalita, soc. vyloučení, závislosti	2,6
Rozvoj cestovního ruchu - stezky, propagace	2,6
Podpora péče o krajinu - výsadba zeleně, protipovodňová opatření	2,2

Tabulka 10 - Rozšířené elektronické dotazníkové šetření

I toto rozšířené elektronické dotazování potvrdilo potřebu zlepšení základní infrastruktury v regionu – místní komunikace, pracovní místa v regionu, zdravotní péče, zázemí pro volnočasové aktivity, školství atd. Tato infrastruktura se nepřizpůsobila a neudržela tempo s dynamickým demografickým rozvojem.

Byla provedena analýza strategických dokumentů jednotlivých obcí. Tyto strategie má vytvořeno pouze 13 obcí z celého regionu MAS Nad Prahou. Sumarizací priorit jednotlivých obcí bylo zjištěno, že v regionu MAS Nad Prahou jsou aktuální následující témata k řešení:

- oprava chodníků a místních komunikací,
- sportovní infrastruktura – multifunkční hřiště,
- kulturní a společenské domy,
- čističky odpadních vod,
- zvýšení kapacity školských a sociálních zařízení,
- podpora volnočasových aktivit a sportu,
- revitalizace veřejných prostor, zřizování zeleně,
- cyklostezky,
- opravy a rozšíření veřejného osvětlení,
- péče o seniory,
- turistické trasy,
- revitalizace veřejných prostor,
- kanalizace.

### 3.4 Bydlení

Hodnoty týkající se bytové situace na území MAS Nad Prahou jsou čerpány ze Sčítání lidu, domů a bytů v roce 2011 a dat z ČSÚ za rok 2012. Nejvýznamnějším parametrem z hlediska statistiky domů je počet a zejména nárůst výstavby domů za posledních deset let (2001-2011) oproti období předchozímu (1992-2000). V regionu MAS Nad Prahou se jedná o nárůst o 163%, ve Středočeském kraji bylo postaveno o 54% více domů než v předchozím období a v celé ČR se jedná o nárůst o 11%. Na území MAS Nad Prahou dochází k významné imigraci nových

obyvatel, kteří si staví vlastní bydlení v rodinných domech. Tento fakt statistická zjištění plně potvrzují.

	MAS Nad Prahou		Středočeský kraj		ČR	
<b>Domy úhrnem</b>		13 404		353 037		2 158 119
Domy obydlené	88,1%	11 812	81,2%	286 780	83,4%	1 800 075
z toho podle vlastnictví domu:						
fyzická osoba	77,3%	10 367	71,2%	251 417	69,5%	1 499 512
obec, stát	1,1%	149	1,5%	5 151	2,3%	48 948
bytové družstvo	2,4%	316	0,8%	2 691	1,5%	31 509
spoluvlastnictví vlastníků bytů	4,3%	578	4,8%	17 035	6,4%	137 687
z toho podle období výstavby nebo rekonstrukce domu:						
1919 a dříve		1 016		38 195		230 908
1920 - 1970		3 101		91 659		623 757
1971 - 1980		1 327		37 724		269 255
1981 - 1990		952		29 568		213 648
1991 - 2000		1 351		31 846		196 874
2001 - 2011		3 560		49 087		219 379

Tabulka 11 - Přehled domů na území MAS Nad Prahou, zdroj dat - ČSÚ SLDB 2011

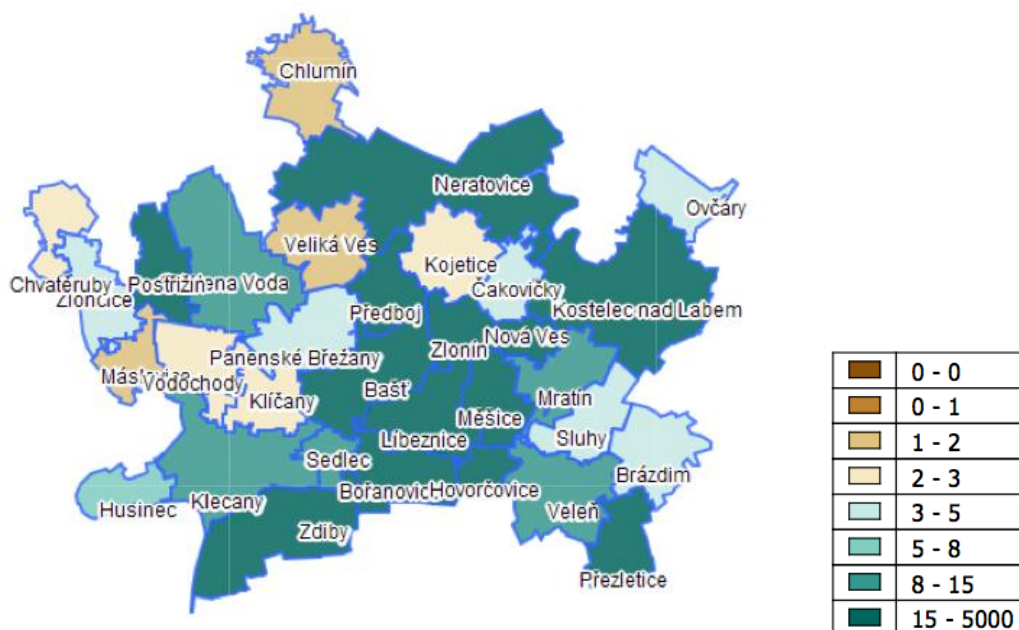
Z hlediska bytů nejsou na základě statistického zjišťování SLDB 2011 na území MAS Nad Prahou zaznamenány výrazné rozdíly oproti Středočeskému kraji ani celé ČR. Pouze je možné konstatovat fakt, že v regionu MAS Nad Prahou obyvatelé více preferují družstevní vlastnictví bytů oproti osobnímu vlastnictví.

	MAS Nad Prahou		Středočeský kraj		ČR	
<b>Obydlené byty celkem</b>		20 590		482 860		4 104 635
z toho právní důvod užívání bytu						
ve vlastním domě	48,3%	9 952	49,8%	240 462	35,8%	1 470 174
v osobním vlastnictví	7,1%	1 464	16,7%	80 876	20,1%	824 076
nájemní	14,8%	3 042	14,7%	71 088	22,4%	920 405
družstevní	17,7%	3 646	5,5%	26 659	9,4%	385 601
z toho s počtem obytných místností						
1	3,8%	787	3,9%	18 969	4,9%	201 305
2	12,4%	2 557	11,0%	52 992	12,8%	524 080
3	19,0%	3 904	23,0%	111 270	24,8%	1 017 617
4	25,7%	5 298	25,6%	123 515	27,5%	1 130 229
5 a více	29,9%	6 148	27,8%	134 041	21,3%	873 631

Tabulka 12 - Přehled bytů na území MAS Nad Prahou, zdroj dat - ČSÚ SLDB 2011



Celkem za rok 2012 dle ČSÚ bylo dokončeno na území MAS Nad Prahou 6 204 bytů – 4 560 v rodinných domech a 1 266 v bytových domech. Na deset tisíc obyvatel se jedná o 1 117 nových bytů. Hodnota tohoto ukazatele ve Středočeském kraji činí 569 a v celé ČR 369 bytů na deset tisíc obyvatel. Tato data opět prokazují mimořádnou masivní imigrační vlnu nových obyvatel na území MAS nad Prahou.



Graf 16 - Dokončené byty celkem v MAS Nad Prahou – 2012, zdroj: ČSÚ

### 3.5 Životní prostředí

Z hlediska problematiky životního prostředí je možné region MAS Nad Prahou geograficky rozdělit na dva celky. Jedná se o město Neratovice a přilehlé obce a obce v těsné blízkosti Prahy.

#### 3.5.1 Neratovice a okolí

Území Neratovic patří k ekologicky nejzatíženějším oblastem. Jedním z nejnáročnějších projektů odstraňování starých ekologických zátěží byla v minulých letech sanace několika objektů zamořených dioxiny v areálu Spolany Neratovice. V tomto areálu nadále zůstává několik budov, které na sanaci a odstranění historické zátěže čekají. Současný provoz chemičky představuje

nadále riziko chemické havárie, např. únik čpavku. Společnost ale podniká všechny dostupné kroky k minimalizaci nebezpečí.

S ohledem na intenzitu automobilové dopravy představuje významnou zátěž klíčová dopravní tepna oblasti – silnice I/9 s nadprůměrnou koncentrací emisí z automobilové dopravy v celém jejím průběhu.

Územím MAS Nad Prahou protékají řeky Vltava a Labe, což v posledních letech přineslo i komplikace v podobě povodní. Několik obcí z regionu MAS Nad Prahou se nachází v záplavových oblastech. Jedná se o obce: Neratovice, Chlumín, Kostelec nad Labem a Husinec. Mnohé z nich utrpěly velké škody, které se odrazily i v ekologické oblasti, v oblasti průmyslu i odpadového hospodářství. Protipovodňová ochrana představuje pro celé území jedno z významných témat. Ochrana dalších částí území je s ohledem na reliéf terénu a délku říčních břehů velmi nákladná a komplikovaná.

### *3.5.2 Obce v těsné blízkosti Prahy*

Stav životního prostředí na tomto území a jeho postupné utváření je ovlivněno především expanzí výstavby rezidenčního typu bydlení prakticky ve všech obcích sousedících s Prahou. Nová výstavba v rámci rezidenční suburbanizace se navenek v jednotlivých obcích projevuje v různých formách, které potom ovlivňují celkový vzhled čtvrtí, kvalitu bydlení v nich i morfologickou strukturu celé obce. Výstavba je uskutečňována buď individuálně jednotlivci, nebo developerskými firmami. Pozemek, na kterém je uskutečňována výstavba, se může nacházet uvnitř existující kompaktní zástavby v obci nebo na jejím okraji, v návaznosti na stávající sídla či mimo ně. Postupné rozrůstání zástavby (a zvyšování počtu obyvatel v území) však s sebou přináší další faktory ve formě zvyšování ekologické zátěže na území jako např. zvýšení hustoty dopravy na komunikacích, potřeby výstavby nových zařízení obslužné sféry, čističky odpadních vod, zvýšení produkce odpadů atd., které je třeba harmonizovat v kontextu trvale udržitelného rozvoje. Tento fakt navíc neznamená pouze zvýšení zátěže na životní prostředí v regionu, ale také představuje finanční zátěž na jeho udržování a zajišťování potřebné funkčnosti a efektivity. Např. zvýšení objemu individuální automobilové dopravy negativně ovlivňuje kvalitu životního

prostředí (zácpy, zhoršování kvality ovzduší, hlukové zatížení), ale také si vynucuje zvýšené náklady na výstavbu a údržbu komunikací a technických sítí. Přestože je současná podoba krajiny obcí regionu poznamenána dlouhodobou činností člověka, dodnes v tomto území najdeme zákoutí v původní přirozené podobě.

### 3.5.3 Odpady

Počet sběrných míst a dvorů je nedostatečný. Obce řeší absenci sběrného dvoru či místa jednorázovými svozy objemného odpadu, které zajišťují odborné firmy, což je pro obce poměrně nákladné. Zde existuje prostor pro případnou spolupráci obcí MAS Nad Prahou, kdy by obce mohly zřídit společné sběrné dvory či místa.

Z analýz vyplývá, že celkové množství produkováných odpadů mělo v předchozích letech kolísavou tendenci, od roku 2011 má ale již stoupavou tendenci. Lineární křivka celkové produkce má stoupající trend. Tato skutečnost kopíruje celorepublikový trend a je ovlivněna zejména zvyšující se životní úroveň obyvatel. Podíl produkce nebezpečného odpadu (dále jen NO) k datové základně 2000 v roce 2012 činil 22 %, což je sice více než v roce 2011, ale oproti roku 2008 se jedná o významný pokles. Lineárně tak celková produkce NO klesá.

Celkovou produkci odpadů ovlivňuje i charakter území. Území MAS Nad Prahou těsně sousedí s hl. m. Praha. Blízkost hlavního města zvyšuje atraktivitu území pro bytovou výstavbu a výstavbu rodinných domů. Počet obyvatel území se poměrně významně zvyšuje. V rámci posuzovaného území se nachází řada chatových oblastí, kde nejsou obyvatelé trvale hlášeni, ale produkují často velké množství odpadů. V oblastech se zvýšenou koncentrací soukromých rekreačních objektů - chat a chalup, dramaticky narůstá množství komunálních a objemných odpadů. Původci tohoto odpadu však v obci nejsou trvale hlášeni, proto narůstá přepočtené množství odpadu na osobu.

### 3.5.4 Obnovitelné zdroje

Na území MAS Nad Prahou se vyskytují následující zařízení na výrobu obnovitelných zdrojů.

Obnovitelné zdroje	měrná jednotka	hodnota	průměr/obec
Solární elektrárny - plocha areálů	ha	4,00	0,13
Malé vodní elektrárny - počet	počet	3,00	0,09
Sběrné místo bioodpadu	počet	18,00	0,56

Tabulka 13 - Přehled obnovitelných zdrojů, zdroj dat: Vlastní dotazníkové šetření 2014

### 3.5.5 Ochrana přírody a krajiny

Na území MAS nad Prahou se nachází několik maloplošných zvláště chráněných území. Jedná se o přírodní rezervace:

- Máslovická stráň, která leží na pravém břehu řeky Vltavy, mezi obcemi Máslovice a Vodochody. Předmětem ochrany této přírodní rezervace vyhlášené roce 1999 jsou série skalních výchozů a fragmentů skalní stepi s výskytem chráněných a ohrožených druhů rostlin a živočichů, lučních a lesních biotopů. V roce 2003 byla otevřena naučná stezka procházející Máslovickou stráň v délce 1,2 km.
- Vršky pod Špičákem, která se rozkládá se na kopci Špičák přibližně 400 m severně od obce Odolena Voda. Předmětem ochrany jsou společenstva teplomilných trávníků a skalních výchozů s výskytem vzácných a ohrožených druhů rostlin a živočichů.

a přírodní památku:

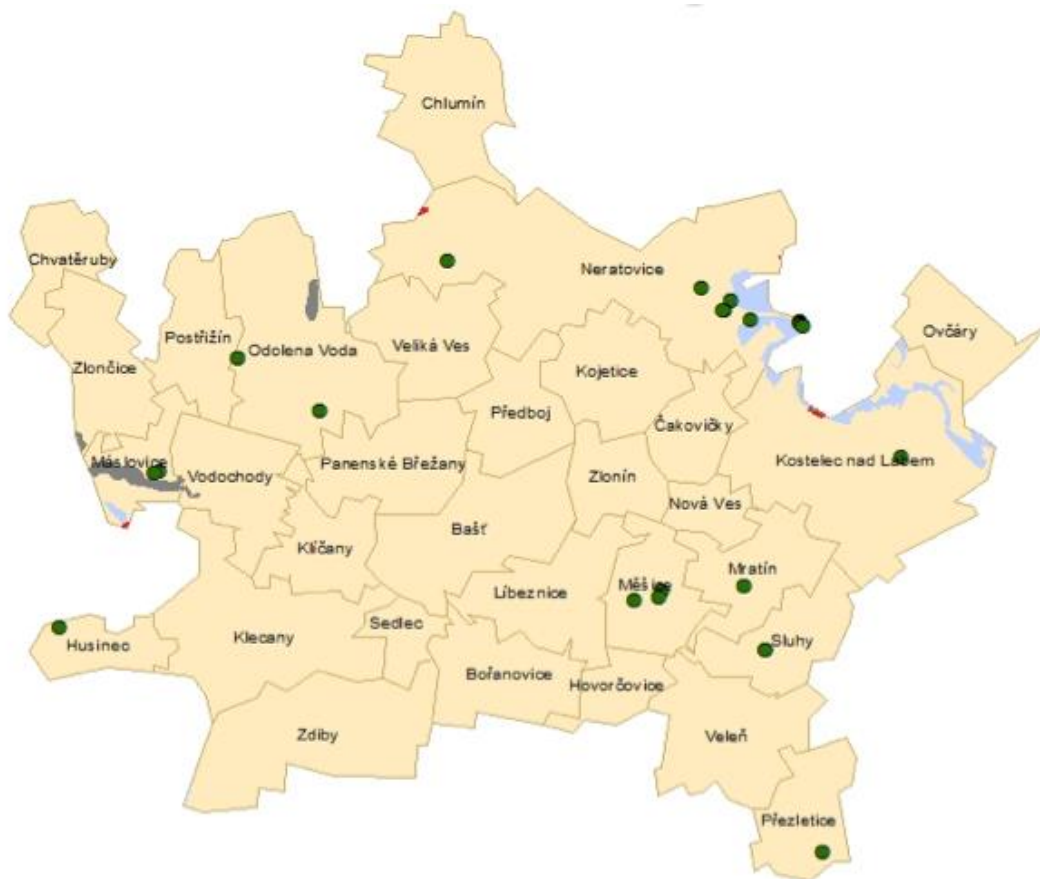
- Hlaváčkova stráň, která se rozkládá při jižním okraji osady Dolánky, která tvoří součást obce Zlončice. Jedná se o strmý svah na pravém břehu řeky Vltavy, přímo nad zdymadlem Dolany. Předmětem ochrany jsou suché louky a skalní stepi, spolu s význačnými zástupci teplomilné stepní a lesostepní flory a fauny.

Velmi malou částí do území zasahují přírodní památky: Netřebská slaniska, Jiřina a Písčina u Tišic.

Dále do území okrajově zasahují dvě evropsky významné lokality soustavy Natura 2000:

- Polabí u Kostelce – jedná se o přírodní památku, vztahuje se na celkovou plochu cca 84,62 hektarů. Je zde nadprůměrně zachovalá říční niva s charakteristickou mozaikou lužních lesů, luk, vodních ploch a mokřadů se vzácnými druhy rostlin a živočichů.
- Větrušické rokle - jedná se o národní přírodní rezervaci, která je na pravém břehu řeky Vltavy poblíž obce Větrušice. Dříve bylo území Větrušických roklí, které má charakter slunných skalnatých strání, využíváno k pastvě, což usnadnilo výskyt rozmanitých bylin. Rezervace byla vyhlášena roku 1969 na území o rozloze asi 25 hektarů za účelem ochrany rostlinného společenství typu skalní stepi a lesostepi.

Na území se nachází také 22 památných stromů. Jde zejména o topoly, duby, lípy, jasany či jírovce maďal.



- Maloplošná zvláště chráněná území (národní přírodní rezervace, přírodní rezervace a přírodní parky)
  - Zákonná ochranná pásma maloplošných zvláště chráněných území
  - Evropsky významné lokality soustavy Natura 2000
  - Památné stromy
- Zdroj: AOPK 2014

Graf 17 - Prvky ochrany přírody a krajiny

### Významné krajinné prvky

Dle zákona č.114/1992 Sb., o ochraně přírody a krajiny je významný krajinný prvek (VKP) definován jako ekologicky, geomorfologicky nebo esteticky hodnotná část krajiny. Přispívá k udržení stability krajiny. Významnými krajinnými prvky jsou lesy, rašeliniště, vodní toky, rybníky, jezera, údolní nivy. Dále jsou jimi jiné části krajiny, které registruje podle § 6 uvedeného zákona orgán ochrany přírody jako významný krajinný prvek.

V řešeném území se nacházejí i tyto registrované významné krajinné prvky: konkrétní lesní porosty, remízy, louky, meze či skalní útvary.

## Přírodní parky

Dle § 12 odst. 3 zákona č. 114/1992 Sb. k ochraně krajinného rázu s významnými soustředěnými estetickými a přírodními hodnotami, který není zvláště chráněn podle třetí části zákona o ochraně přírody a krajiny, může orgán ochrany přírody a krajiny zřídit obecně závazným právním předpisem přírodní park a stanovit omezení takového využití území, které by znamenalo zničení, poškození nebo rušení stavu tohoto území.

Na území MAS Nad Prahou se jedná o:

- Přírodní park Dolní Povltaví, který se nachází v severní části okresu Praha-východ. Osami území jsou kaňon Vltavy a boční údolí pravobřežních přítoků. Součástí parku jsou chráněná území Větrušické rokle a Máslovická stráž i registrované významné krajinné prvky (Klecanský háj, Klecanské sady, Draháňská rokle). Posláním přírodního parku je zachování rázu krajiny, zejména s lesostepmi a skalními stepmi, travními porosty, lesními porosty, drobnými vodními toky a charakteristickou strukturou fragmentů zemědělských kultur jako jsou meze, sady, louky a orná půda. Nedílnou součástí parku je vlastní tok Vltavy s vodní faunou a břehovými biotopy.

## 3.6 Veřejné služby

### 3.6.1 Zdravotní služby

Dle dat ČSÚ za rok 2012 a zejména ze srovnání regionu MAS Nad Prahou, Středočeským krajem a ČR vyplývá, že hustota a dostupnost zdravotnických zařízení, zejména ordinací praktických lékařů je významně poddimenzovaná a obyvatelé jsou nuceni za základní zdravotní péči dojíždět mimo své bydliště.

Přehled zdravotnických zařízení	MAS Nad Prahou
	počet celkem
Sdružená ambulantní zařízení	0
Detašovaná pracoviště sdruž. ambulant. zařízení	0
Zdravotní střediska	1
Detaš. pracoviště zdravotních středisek	2
Nemocnice	2
Detašované pracoviště nemocnice	0
Odborné léčebné ústavy (mimo LDN)	0
Detašov. pracoviště odborného léčeb. ústavu	0
Léčebna pro dlouhodobě nemocné	0
Detašov. pracoviště léčebny dlouhodobě nemocných	0
<b>Samostatná ordinace prakt. lékaře pro dospělé vč. detaš. prac.</b>	<b>16</b>
<b>Samost. ordinace prakt. lék. pro děti a dorost vč. detaš. prac.</b>	<b>10</b>
<b>Samost. ordinace prakt. lék. stomatologa vč. detaš. prac.</b>	<b>15</b>
<b>Samost. ordinace prakt. lék. gynekologa vč. detaš. prac.</b>	<b>8</b>
<b>Samost. ordinace lékaře specialisty vč. detaš. prac.</b>	<b>11</b>
Ostatní samostatná zařízení vč. detaš. pracovišť	10
Zařízení lékárenské péče (lékárny) vč. detaš. pracovišť	7
Středisko záchr. služby a rychlé zdrav. pomoci vč. detaš. pr.	2

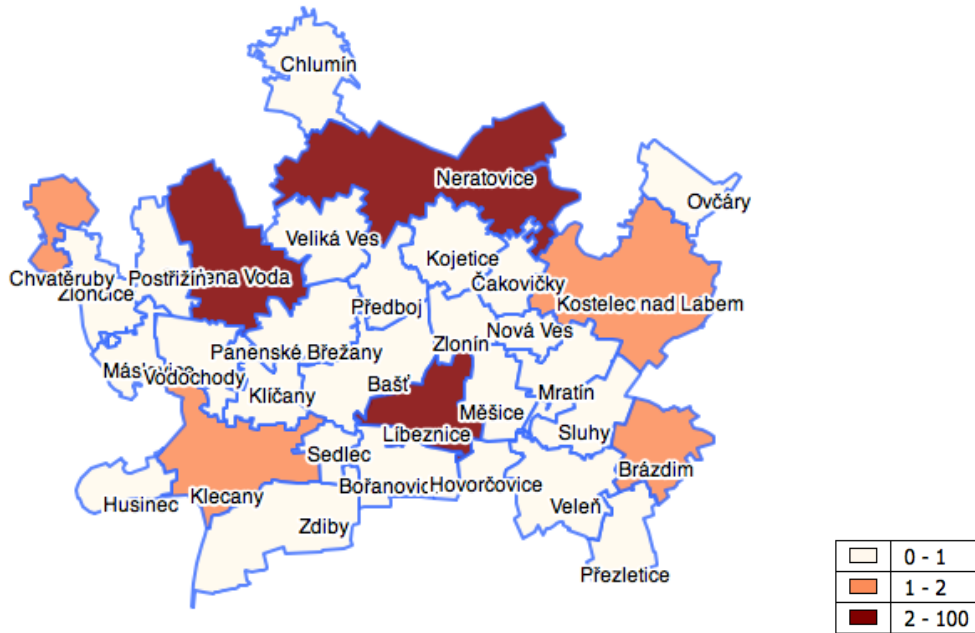
Tabulka 14 - Přehled zdravotnických zařízení na území MAS Nad Prahou, zdroj dat: ČSÚ 2012



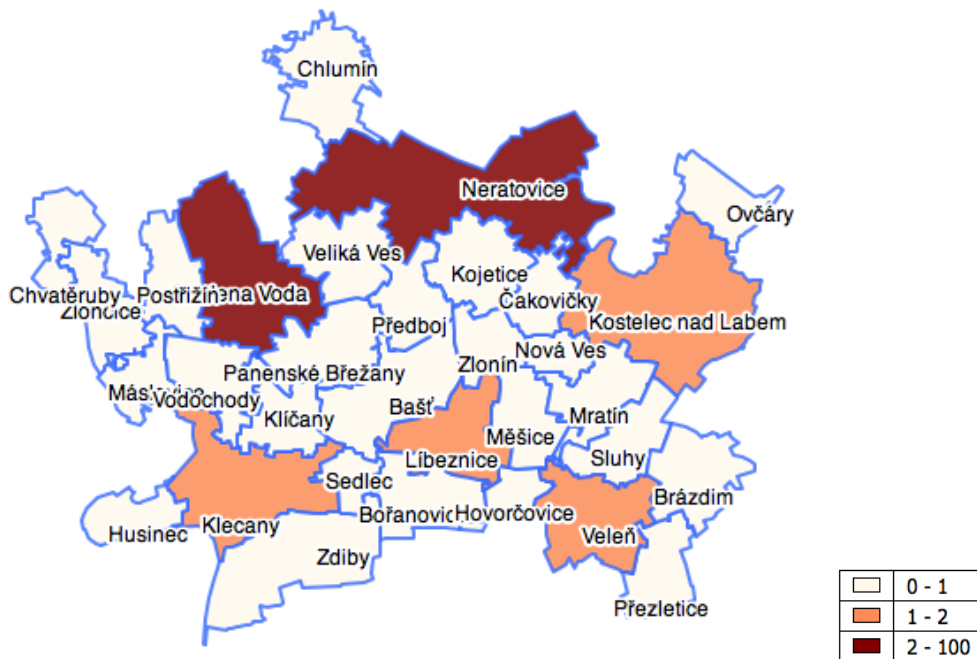
Přehled zdravotnických zařízení	MAS Nad Prahou	Středočeský kraj	Česká republika
	počet na 10 tis. obyvatel	počet na 10 tis. obyvatel	počet na 10 tis. obyvatel
Sdružená ambulantní zařízení	0,00	0,13	0,19
Detašovaná pracoviště sdruž. ambulant. zařízení	0,00	0,04	0,14
Zdravotní střediska	0,18	0,10	0,20
Detaš. pracoviště zdravotních středisek	0,36	0,16	0,12
Nemocnice	0,36	0,19	0,18
Detašované pracoviště nemocnice	0,00	0,16	0,21
Odborné léčebné ústavy(mimo LDN)	0,00	0,06	0,06
Detašov. pracoviště odborného léčeb. ústavu	0,00	0,01	0,02
Léčebna pro dlouhodobě nemocné	0,00	0,05	0,07
Detašov. pracoviště léčebny dlouhodobě nemocných	0,00	0,00	0,00
<b>Samostatná ordinace prakt. lékaře pro dospělé vč. detaš. prac.</b>	<b>2,88</b>	<b>5,04</b>	<b>5,27</b>
<b>Samost. ordinace prakt. lék. pro děti a dorost vč. detaš. prac.</b>	<b>1,80</b>	<b>2,80</b>	<b>2,65</b>
<b>Samost. ordinace prakt. lék. stomatologa vč. detaš. prac.</b>	<b>2,70</b>	<b>4,27</b>	<b>5,69</b>
<b>Samost. ordinace prakt. lék. gynekologa vč. detaš. prac.</b>	<b>1,44</b>	<b>1,37</b>	<b>1,54</b>
<b>Samost. ordinace lékaře specialisty vč. detaš. prac.</b>	<b>1,98</b>	<b>5,56</b>	<b>8,34</b>
Ostatní samostatná zařízení vč. detaš. pracovišť	1,80	3,42	4,55
Zařízení lékárenské péče (lékárny) vč. detaš. pracovišť	1,26	2,54	2,95
Středisko záchr. služby a rychlé zdrav. pomoci vč. detaš. pr.	0,36	0,44	0,35

Tabulka 15 - Přehled zdravotnických zařízení na území MAS Nad Prahou - porovnání, zdroj dat: ČSÚ 2012

Níže uvedené grafy prezentují rozložení péče praktických lékařů na území MAS Nad Prahou:



Graf 18 - Výskyt ordinací praktických lékařů pro dospělé, zdroj dat: ČSÚ 2012



Graf 19 - Výskyt ordinací praktických lékařů pro děti a dorost, zdroj dat: ČSÚ 2012

Z výše uvedených grafů je zřejmé, že ve většině obcí není dostupná péče praktických lékařů.

### 3.6.2 Sociální infrastruktura

Infrastruktura sociálních zařízení dle dat z ČSÚ doplněných o výsledky vlastního dotazníkového šetření vykazuje značné rezervy.

Přehled sociální infrastruktury	
Azylové domy - počet	0
Noclehárny - počet	0
Denní stacionáře - počet	2
Domovy pro osoby se zdravotním postižením - počet	1
Domovy pro seniory - počet	2
Chráněné bydlení - počet	2
Nízkoprahová zařízení pro děti a mládež - počet	1
Sociální poradny - počet	0

Tabulka 16 - Přehled sociální infrastruktury, zdroj dat: ČSÚ 2012

Sociální služby	měrná jednotka	hodnota	průměr/obec
Hospic	počet	3,00	0,09
Terénní sociální služby	ano - ne	15,00	47%
Další sociální, preventivní apod. služby	počet	12,00	0,38

Tabulka 17 - Přehled sociálních služeb, zdroj dat: Vlastní dotazníkové šetření 2014

### 3.6.3 Život v obcích

Pomocí vlastního dotazníkového šetření v jednotlivých obcích byla přesně zmapována situace ohledně společenského, sportovního, kulturního a vzdělávacího zázemí a života na území MAS Nad Prahou. Výsledky v souhrnném vyjádření prezentují následující tabulky:

Vzdělávací akce	měrná jednotka	hodnota	průměr/obec
Počítačové kurzy	počet akcí za rok	10,00	0,32
Jazykové kurzy	počet akcí za rok	45,00	1,41
Řemeslné kurzy	počet akcí za rok	31,00	0,97
Ostatní akce	počet akcí za rok	124,00	4,00

Tabulka 18 - Přehled vzdělávacích akcí, zdroj dat: Vlastní dotazníkové šetření 2014

Společenské akce	měrná jednotka	hodnota	průměr/obec
Plesy, zábavy, diskotéky	počet za rok	163,00	5,09
Trhy, poutě	počet za rok	136,00	4,25
Náboženské akce	počet za rok	109,00	3,52
Jiné akce	počet za rok	240,00	7,50

Tabulka 19 - Přehled společenských akcí, zdroj dat: Vlastní dotazníkové šetření 2014

Volnočasové a sportovní organizace a prostory	měrná jednotka	hodnota	průměr/obec
SOKOL/OREL	ano - ne	14,00	43,75%
Sbor dobrovolných hasičů	ano - ne	16,00	50,00%
Myslivecké sdružení	ano - ne	17,00	53,13%
Kopaná	ano - ne	25,00	78,13%
Tenis	ano - ne	9,00	28,13%
Volejbal	ano - ne	7,00	21,88%
Hokej	ano - ne	3,00	9,38%
Jiné sportovní spolky	počet	30,00	0,94
Divadelní spolek, hudební těleso, apod.	počet	12,00	0,38
Fotbalové hřiště	počet	29,50	0,92
Víceúčelové hřiště	počet	22,00	0,69
Dětské hřiště	počet	83,00	2,59
Tenisové kurty	počet	27,00	0,84
Tělocvična, sokolovna	počet	21,00	0,68
Koupaliště	počet	3,00	0,09
Krytý bazén	počet	1,00	0,03
Střelnice	počet	3,00	0,09
Kluziště	počet	1,00	0,03
Bowling	počet	2,00	0,06
Golf a jiná hřiště/areály - plocha	ha	207,75	6,49

**Tabulka 20 - Přehled volnočasových a sportovních organizací a prostor, zdroj dat: Vlastní dotazníkové šetření 2014**

Z výsledků dotazníkového šetření vyplývá, že obyvatelům chybí zejména další sportoviště a infrastruktura pro volnočasové aktivity dětí a mládeže.

### 3.7 Podnikání, výroba, zaměstnanost

#### 3.7.1 Přehled ekonomických subjektů

Rozložení podnikatelských subjektů dle oborů podnikání na území MAS Nad Prahou:

Obec název	RES - počet podnikatelských subjektů celkem	RES - subjekty v CZ-NACE- A Zemědělství, lesnictví, rybářství	RES - subjekty v CZ-NACE B-E Těžba a Průmysl celkem
Bašť	278	6	23
Bořanovice	163	1	24
Brázdím	105	8	15
Čakovičky	91	3	8
Hovorčovice	403	12	68
Husinec	235	6	28
Chlumín	47	6	9
Chvatěruby	76	2	11
Klecany	513	6	60
Klíčany	63	2	8
Kojetice	116	4	19
Kostelec nad Labem	529	21	76
Líbeznice	400	8	46
Máslovice	44	2	5
Měšice	280	13	32
Mratín	246	4	58
Neratovice	2 017	54	302
Nová Ves	122	6	15
Odolena Voda	711	19	75
Ovčáry	63	15	5
Panenské Břežany	94	1	6
Postřizín	107	6	10
Předboj	121	3	12
Přezletice	185	3	26
Sedlec	62	1	8
Sluhy	108	4	17
Veleň	139	7	17
Veliká Ves	46	0	4
Vodochody	91	1	14
Zdiby	593	11	53
Zlončice	73	1	7
Zlonín	70	0	11
<b>Celkem</b>	<b>8 191,0</b>	<b>236,0</b>	<b>1 072,0</b>

Tabulka 21 - Podnikatelské subjekty na území MAS Nad Prahou, zdroj dat: ČSÚ za rok 2012

Nejvýznamnějšími aktivitami na území MAS Nad Prahou dle klasifikace CZ-NACE jsou:

- Velkoobchod a maloobchod; opravy a údržba motorových vozidel (G)
- Stavebnictví (F)
- Profesní, vědecké a technické činnosti (M)
- Zpracovatelský průmysl (C)

Subjekty zabývající se výše uvedenými činnostmi tvoří cca 60% veškeré ekonomické aktivity na území MAS Nad Prahou.

<b>RES - subjekty v CZ-NACE celkem</b>	<b>8 025</b>
B Těžba a dobývání	3
C Zpracovatelský průmysl	999
D Výroba a rozvod elektřiny, plynu, tepla a klimatizovaného vzduchu	26
E Zásob. vodou; činnosti souvis. s odpad. vodami, odpady a sanacemi	51
F Stavebnictví	1 237
G Velkoobchod a maloobchod; opravy a údržba motorových vozidel	1 726
H Doprava a skladování	352
I Ubytování, stravování a pohostinství	318
J Informační a komunikační činnosti	258
K Peněžnictví a pojišťovnictví	115
L Činnosti v oblasti nemovitostí	426
M Profesní, vědecké a technické činnosti	1 080
N Administrativní a podpůrné činnosti	165
O Veřejná správa a obrana; povinné sociální zabezpečení	44
P Vzdělávání	131
Q Zdravotní a sociální péče	92
R Kulturní, zábavní a rekreační činnosti	160
S Ostatní činnosti	566
T Činnosti domácností jako zaměstnavatelů ... a činnosti pro vl. potřebu	0
U Činnosti exteritoriálních organizací a orgánů	0
Nezařazeno	276

**Tabulka 22 - Rozložení subjektu dle CZ-NACE na území MAS Nad Prahou, zdroj dat: ČSÚ za rok 2012**

Podnikatelskou základnu tvoří v regionu jednoznačně živnostníci následováni obchodními společnostmi.

<b>RES - právní forma</b>	<b>8 318</b>
Státní organizace	42
Akiové společnosti (z obchod. společností celkem)	54
Obchodní společnosti	1 136
Družstevní organizace	71
Živnostníci	5 998
Svobodná povolání	250
Zemědělské podnikatelé	104
Ostatní	663

Tabulka 23 - Právní forma subjektů na území MAS Nad Prahou, zdroj dat: ČSÚ za rok 2012

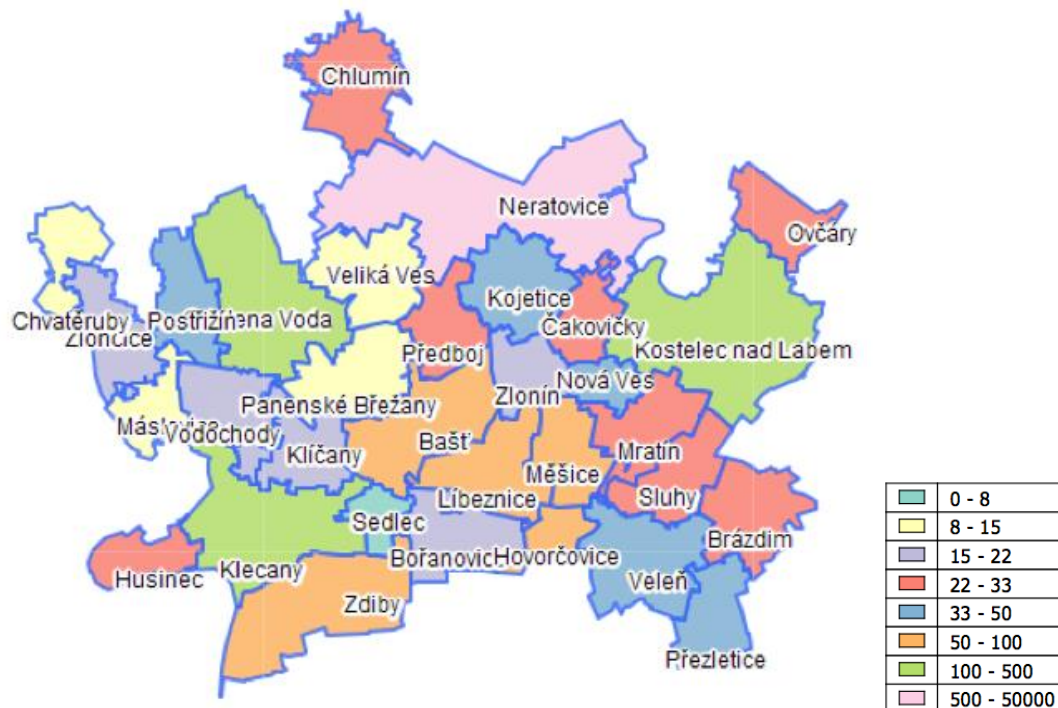
### 3.7.2 Zaměstnanost

Stav zaměstnanosti na území MAS Nad Prahou je velmi podobný situaci ve Středočeském kraji. Zaměstnaní tvoří 91,8% dle dat ze SDLB z roku 2011.

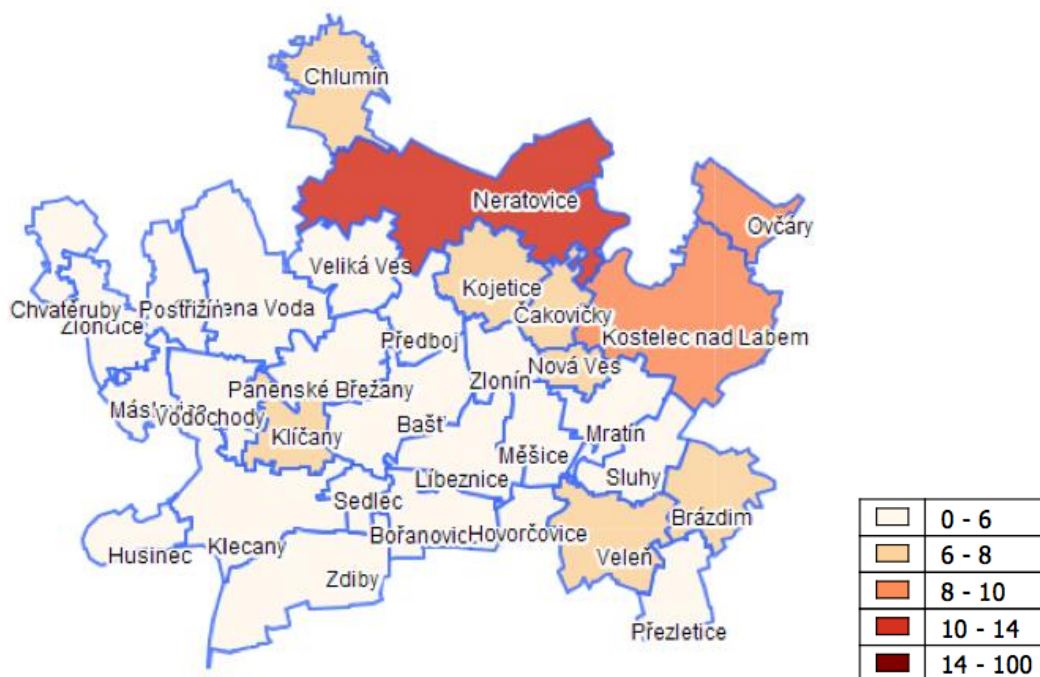
	MAS Nad Prahou		Středočeský kraj		ČR	
<b>Ekonomicky aktivní celkem</b>		28 944		639 851		5 080 573
<b>zaměstnaní</b>	91,8%	26 578	91,8%	587 539	90,2%	4 580 714
zaměstnanci	35,5%	20 024	34,9%	449 640	34,2%	3 568 223
zaměstnavatelé	1,8%	1 029	1,7%	21 787	1,6%	164 921
pracující na vlastní účet	7,5%	4 244	6,4%	83 111	5,6%	589 168
pracující důchodci	2,2%	1 246	2,3%	29 888	2,2%	227 956
ženy na mateřské dovolené	1,2%	670	1,1%	13 663	0,9%	95 709
<b>nezaměstnaní</b>	4,2%	2 366	4,1%	52 312	4,8%	499 859
<b>Ekonomicky neaktivní celkem</b>		24 177		582 765		4 784 923
nepracující důchodci	38,6%	9 344	45,7%	266 140	48,2%	2 308 294
žáci, studenti, učni	31,7%	7 664	29,9%	174 154	30,2%	1 446 138
<b>Osoby s nezjištěnou ek. aktivitou</b>		3 218		66 595		571 064

Tabulka 24 - Přehled zaměstnanosti na území MAS Nad Prahou, zdroj dat: SDLB 2011 ČSÚ





Graf 20 - Počet uchazečů o zaměstnání v MAS Nad Prahou - 2014



Graf 21 - Podíl nezaměstnaných osob v MAS Nad Prahou - 2014

Nezaměstnanost není vážným problémem regionu MAS Nad Prahou. Z níže uvedené tabulky vyjíždějících obyvatel do zaměstnání je však patrné, že skoro polovina obyvatel vyjíždí do jiného kraje. V tomto případě se jedná o Prahu. Ve Středočeském kraji vyjíždí do jiného kraje 29% obyvatel a v celé ČR tento ukazatel dosahuje hodnoty pouhých 8,7%. Z těchto dat opět plyne již několikrát opakovaný fakt, že území MAS Nad Prahou plní významnou funkci bydlení pro dojíždějící obyvatele za prací do Prahy.

	MAS Nad Prahou		Středočeský kraj		ČR	
<b>Vyjíždějící celkem</b>		19 215		367 980		2 846 076
<b>vyjíždějící do zaměstnání</b>	74,3%	14 269	73,7%	271 378	72,5%	2 062 124
v rámci obce	11,0%	2 120	15,7%	57 680	32,5%	924 948
do jiné obce okresu	9,3%	1 786	21,4%	78 688	21,0%	596 686
do jiného okresu kraje	6,5%	1 242	7,0%	25 861	8,9%	254 617
do jiného kraje	46,8%	8 995	29,0%	106 645	8,7%	248 625
do zahraničí	0,7%	126	0,7%	2 504	1,3%	37 248
<b>vyjíždějící do škol</b>	25,7%	4 946	26,3%	96 602	27,5%	783 952
v rámci obce	5,6%	1 080	7,2%	26 416	12,4%	354 218
mimo obec	20,1%	3 866	19,1%	70 186	15,1%	429 734

Tabulka 25 - Vyjíždějící do zaměstnání z území MAS Nad Prahou, zdroj dat: SDLB 2011 ČSÚ

### 3.8 Vzdělání, školství

Z hlediska vzdělanostní struktury je v regionu MAS Nad Prahou vyšší podíl obyvatel se středoškolským a vysokoškolským stupněm vzdělání oproti Středočeskému kraji i České republice. Naopak bez vzdělání a vyučených je logicky méně. Tento stav odpovídá demografické situaci, kdy na území MAS Nad Prahou došlo k imigraci obyvatel s vyššími příjmy, které dosahují lidé s vyšším stupněm vzdělání. Přehledné srovnání vzdělanostní struktury obyvatel MAS Nad Prahou, Středočeského kraje a České republiky je provedeno níže v tabulce č. 26.

	MAS Nad Prahou		Středočeský kraj		ČR	
<b>Obyvatelstvo ve věku 15 a více let</b>		46 701		1 089 911		8 947 632
bez vzdělání	0,3%	146	0,4%	4 868	0,5%	42 384
základní včetně neukončeného	15,4%	7 197	16,9%	184 254	17,6%	1 571 602
střední vč. vyučení (bez maturity)	32,0%	14 948	33,6%	366 322	33,0%	2 952 112
úplné střední (s maturitou)	28,8%	13 430	28,2%	307 284	27,1%	2 425 064
nástavbové studium	2,6%	1 205	2,8%	30 599	2,8%	247 937
vyšší odborné vzdělání	1,6%	746	1,5%	15 844	1,3%	117 111
vysokoškolské	13,3%	6 207	11,5%	124 875	12,5%	1 114 731

Tabulka 26 - Vzdělanostní struktura obyvatelstva MAS Nad Prahou - zdroj dat: ČSÚ SDLB 2011

Počet zařízení na 10 tis. obyvatel	MAS Nad Prahou	Středočeský kraj	Česká republika
Mateřská škola - POČET TŘÍD	14,95	14,82	14,24
Základní škola – jen první stupeň (1. – 5. ročník) POČET TŘÍD	4,32	5,29	4,57
Základní škola – jen druhý stupeň (6. – 9. ročník) POČET TŘÍD	0,00	0,31	0,35
Základní škola – první i druhý stupeň (1. – 9. ročník) POČET TŘÍD	25,22	33,91	34,77
Základní škola – celkem POČET TŘÍD	29,54	39,50	39,69
Střední škola - obory gymnázií - POČET ŠKOL	0,18	0,26	0,35
SŠ - obory středních odborných a praktických škol - POČET ŠKOL	0,54	0,80	0,86
SŠ - obory středních odborných učilišť a odb. učilišť POČET ŠKOL	0,36	0,50	0,52
Základní umělecké školy POČET ŠKOL	0,54	0,44	0,46

Tabulka 27 - Počet školských zařízení na 10 tisíc obyvatel, zdroj dat: ČSÚ k 31. 12. 2012

Z výše uvedené tabulky č. 27, reprezentující data týkající se infrastruktury školských zařízení přepočtených na 10 tisíc obyvatel a porovnání regionu MAS Nad Prahou, Středočeského kraje a České republiky, je možné vysledovat následující fakta.

Počet tříd v mateřských školách se zdá být na první pohled uspokojivý, je však nutné vzít v úvahu, že na území MAS Nad Prahou je zcela odlišný demografický vývoj. Dochází zde k dynamickému přirozenému přírůstku obyvatelstva. V regionu MAS Nad Prahou se v roce 2012 narodilo 13 dětí na 1000 obyvatel. V České republice to bylo necelých 10. Jedná se tedy o 30% rozdíl. Právě nejméně

o těchto 30% jsou kapacity v mateřských školách v regionu MAS Nad Prahou poddimenzované a do budoucna se bude jednat o významné téma, prioritu.

Z hlediska základních škol je situace obdobná jako u mateřských škol, data ve výše uvedené tabulce to jasně dokazují. Kapacity jsou poddimenzované a bez reakce a významných investic do této oblasti nebude možné zajistit kapacity pro základní vzdělání žáků v místě bydliště.

Rozložení školských zařízení v rámci území MAS Nad Prahou reprezentuje následující tabulkový přehled potvrzující výše uvedená fakta. V řadě obcí zcela chybí školská zařízení a žáci jsou nuceni dojíždět do okolních obcí či až do Prahy.

Obec název	Mateřská škola - POČET TŘÍD	Základní škola – celkem POČET TŘÍD	SŠ + Gymnázia - POČET ŠKOL	Základní umělecké školy POČET ŠKOL
Bašť	3	0	0	0
Bořanovice	0	0	0	0
Brázdím	1	2	0	0
Čakovičky	2	0	0	0
Hovorčovice	4	0	0	0
Husinec	2	2	0	0
Chlumín	2	2	0	0
Chvatěruby	2	3	0	0
Klecany	6	14	0	1
Klíčany	1	0	0	0
Kojetice	2	2	0	0
Kostelec nad Labem	4	13	0	0
Líbeznice	3	21	0	1
Máslovice	1	0	0	0
Měšice	5	0	0	0
Mratín	3	0	0	0
Neratovice	23	68	4	1
Nová Ves	1	0	0	0
Odolena Voda	9	24	2	0
Ovčáry	0	0	0	0
Panenské Břežany	1	2	0	0
Postřižín	0	0	0	0
Předboj	1	0	0	0
Přezletice	0	0	0	0
Sedlec	0	0	0	0
Sluhy	1	3	0	0
Veleň	1	3	0	0
Veliká Ves	2	0	0	0
Vodochody	0	0	0	0
Zdiby	3	5	0	0
Zlončice	0	0	0	0
Zlonín	0	0	0	0
<b>CELKEM</b>	<b>83</b>	<b>164</b>	<b>6</b>	<b>3</b>

Tabulka 28 - Přehled školských zařízení v regionu MAS Nad Prahou- zdroj dat: ČSÚ - 2012

### 3.9 Turistický ruch

Data poskytnutá Českým statistickým úřadem za rok 2012 týkající se hromadných ubytovacích zařízení poukazují na fakt, že na území MAS Nad Prahou je zanedbatelné množství těchto ubytovacích kapacit.

Obec název	Hromadná ubytovací zařízení - hotely, motely	Hromadná ubytovací zařízení - penziony	Hromadná ubytovací zařízení - turistické ubytovna	Hromadná ubytovací zařízení - kempy, chatové osady	Hromadná ubytovací zařízení - ostatní
Bašť	0	0	0	0	0
Bořanovice	0	0	0	0	0
Brázdim	0	0	0	0	0
Čakovičky	0	0	0	0	0
Hovorčovice	0	0	0	0	0
Husinec	0	0	0	0	0
Chlumín	0	0	0	0	0
Chvatěruby	0	0	0	0	0
Klecany	0	0	0	0	0
Klíčany	0	0	0	0	0
Kojetice	0	0	0	0	0
Kostelec nad Labem	0	0	0	0	0
Líbeznice	0	0	0	0	0
Máslovice	0	0	0	0	0
Měšice	0	0	0	0	0
Mratín	0	0	0	0	0
Neratovice	0	1	0	0	0
Nová Ves	0	0	0	0	0
Odolena Voda	0	0	0	1	0
Ovčáry	0	0	0	0	0
Panenské Břežany	0	0	0	0	0
Postřížín	0	0	0	0	0
Předboj	0	0	0	0	0
Přezletice	0	0	0	0	0
Sedlec	0	0	0	0	0
Sluhy	0	0	0	0	0
Veleň	0	0	0	0	0
Veliká Ves	0	0	0	0	0
Vodochody	0	0	0	0	0
Zdíby	1	1	0	0	0
Zlončice	0	0	0	0	0
Zlonín	0	0	0	0	0
<b>Celkem</b>	<b>1,0</b>	<b>2,0</b>	<b>0,0</b>	<b>1,0</b>	<b>0,0</b>

Tabulka 29 - Přehled turistické infrastruktury, zdroj dat: ČSÚ 2012

Tato statistika byla rozšířená o vlastní dotazníkové šetření učiněné během dubna a května 2014, které doplnilo data týkající se turistické infrastruktury.

Cestovní ruch	měrná jednotka	hodnota	průměr/obec
Ubytování v soukromí - chata, chalupa, apartmán, byt	počet lůžek	123,00	4,10
Penzion	počet lůžek	143,00	4,47
Hotel, motel	počet lůžek	122,00	3,94
Ubytovna	počet lůžek	512,00	16,52
Veřejný kemp - tábořiště - místa	počet míst pro stany/karavany	0,00	0,00
Veřejný kemp - tábořiště - chatky	počet lůžek v chatkách	0,00	0,00
Turistická informační centra	počet	3,00	0,09
Naučné stezky - informační panely	počet	10,00	0,31
Evidované nemovité kulturní památky	počet	35,00	1,09
Památkové rezervace / zóny	počet	4,00	0,13

**Tabulka 30 - Přehled turistické infrastruktury, zdroj dat: Vlastní dotazníkové šetření 2014**

Z výše uvedených dat je zřejmé, že region MAS Nad Prahou není významnou turistickou a rekreační destinací. Návštěvníci nejezdí do regionu na vícedenní pobyty. Turistický ruch je zaměřen na naučné stezky a cykloturistiku. Region má však řadu památek a zajímavých turistických destinací. Jedná se například o:

**Bašť:**

Pamětihodnosti:

- Panská sýpka (vedená v rejstříku ÚSKP)
- Tvrz (vedená v rejstříku ÚSKP)

**Bořanovice:**

Pamětihodnosti:

- Zámek Bořanovice (vedená v rejstříku ÚSKP)

Hovorčovice:

Pamětihodnosti:

- Kostel Narození svatého Jana Křtitele (vedená v rejstříku ÚSKP)

Chlumín:

Pamětihodnosti:

- Kostel svaté Máří Magdalény (vedená v rejstříku ÚSKP)
- Zámek Chlumín (vedená v rejstříku ÚSKP)
- Morový mariánský sloup (vedená v rejstříku ÚSKP)

Chvatěruby:

Pamětihodnosti:

- Kostel svatých Petra a Pavla (vedená v rejstříku ÚSKP)
- Zámek Chvatěruby (vedená v rejstříku ÚSKP)
- Krucifix (vedená v rejstříku ÚSKP)
- Socha svatého Jana Nepomuckého (vedená v rejstříku ÚSKP)

Klecany:

Pamětihodnosti:

- Pomník Václava Beneše Třebízského (vedená v rejstříku ÚSKP)
- Kříž na paměť Václava Beneše Třebízského (vedená v rejstříku ÚSKP)
- Zámek Klecany (vedená v rejstříku ÚSKP)
- Dům čp. 161 s věží (vedená v rejstříku ÚSKP)
- Kostel Nanebevzetí Panny Marie (vedená v rejstříku ÚSKP)
- Fara (vedená v rejstříku ÚSKP)
- Pravý Hradec (vedená v rejstříku ÚSKP)
- Zemědělský dvůr čp. 1 (vedená v rejstříku ÚSKP)

Kojetice:

Pamětihodnosti:

- Kostel svatého Víta (vedená v rejstříku ÚSKP)
- Fara (vedená v rejstříku ÚSKP)
- Brána s brankou usedlosti čp. 10 (vedená v rejstříku ÚSKP)
- depozitum Zemědělské a potravinářské knihovny

Kostelec nad Labem:

Pamětihodnosti:

- kostel sv. Víta (vedená v rejstříku ÚSKP)
- kostel sv. Martina (vedená v rejstříku ÚSKP)
- radnice (vedená v rejstříku ÚSKP)
- hostinec (bývalá fara, čp. 283)
- židovský hřbitov – chráněn jako kulturní památka České republiky, na místě poslední synagogy je umístěn památník (vedená v rejstříku ÚSKP)
- Měšťanský dům (vedená v rejstříku ÚSKP)
- Záložna (vedená v rejstříku ÚSKP)
- Silniční most (vedená v rejstříku ÚSKP)

#### Líbeznice:

##### Pamětihodnosti:

- kostel sv. Martina z Tours (vedená v rejstříku ÚSKP)
- Kaple Panny Marie. Stavba z 2. poloviny 18. století se nachází v Nádražní ulici u rozcestí k Měšicím (vedená v rejstříku ÚSKP)
- Fara. Patrová, barokní stavba s mansardovou střechou z 1. poloviny 18. století. (vedená v rejstříku ÚSKP)

#### Měšice:

##### Pamětihodnosti:

- Rokokový zámek Měšice s pozoruhodnou sochařskou i malířskou výzdobou a anglickým parkem, dnes léčebna dlouhodobě nemocných. (vedená v rejstříku ÚSKP)
- Jednotně komponované hospodářské budovy naproti zámku z 18. století.

#### Mratín:

##### Pamětihodnosti:

- Zámek Mratín z 18. Století (vedená v rejstříku ÚSKP)
- Kaple svatého Michaela (vedená v rejstříku ÚSKP)
- Kaplička svatého Františka Serafinského na jihovýchod od vesnice (vedená v rejstříku ÚSKP)
- Brána usedlosti čp. 1 (vedená v rejstříku ÚSKP)

#### Neratovice:

##### Pamětihodnosti:

- Kostel sv. Vojtěcha (vedená v rejstříku ÚSKP)
- Kaple (vedená v rejstříku ÚSKP)
- Kostel Nanebevzetí Panny Marie (vedená v rejstříku ÚSKP)
- Zámek Lobkovice (vedená v rejstříku ÚSKP)

#### Nová ves:

- Zvonice (vedená v rejstříku ÚSKP)
- Zvonice, Vepřek (vedená v rejstříku ÚSKP)
- Kostel Narození Panny Marie (vedená v rejstříku ÚSKP)
- Vodní mlýn č. p. 19 (vedená v rejstříku ÚSKP)

#### Odolena Voda:

##### Pamětihodnosti:

- Kostel svatého Klimenta od K. I. Dientzenhofera (1733 – 1735) (vedená v rejstříku ÚSKP)
- Sloup se sochou Panny Marie z roku 1706 na náměstí (vedená v rejstříku ÚSKP)
- Zámek Odolena Voda, vznikl přestavěním z renesanční tvrze.
- Židovský hřbitov (Odolena Voda) západně od města (vedená v rejstříku ÚSKP)
- Dub u Postřižína, památný strom při silnici do Postřižína
- Tvrz (vedená v rejstříku ÚSKP)
- Rodný dům Vítězslava Háška (vedená v rejstříku ÚSKP)
- Pomník Vítězslava Háška (vedená v rejstříku ÚSKP)



### Panenské Břežany:

#### Pamětihodnosti:

- Zámek Panenské Břežany s kaplí, parkem a sochami (vedená v rejstříku ÚSKP)
- Socha svatého Jana Nepomuckého (vedená v rejstříku ÚSKP)

### Předboj:

#### Pamětihodnosti:

- Tvrz, archeologické naleziště (vedená v rejstříku ÚSKP)

### Přezletice:

#### Pamětihodnosti:

- Staropleistocenní sídliště (vedená v rejstříku ÚSKP)

### Sluhy:

#### Pamětihodnosti:

- Kostel svatého Vojtěcha (vedená v rejstříku ÚSKP)
- Zvonice u hřbitova (vedená v rejstříku ÚSKP)
- Fara (vedená v rejstříku ÚSKP)

### Veliká Ves

#### Pamětihodnosti:

- Kostel svatého Vavřince (vedená v rejstříku ÚSKP)

### Větrušice

#### Pamětihodnosti:

- Socha svatého Václava (vedená v rejstříku ÚSKP)

### Zdiby:

#### Pamětihodnosti:

- Zámek Zdiby (vedená v rejstříku ÚSKP)
- Kostel Povýšení svatého Kříže (vedená v rejstříku ÚSKP)
- Klasicistní figurální náhrobek
- Socha sv. Jana Nepomuckého v márnici
- Zámek Brnky (vedená v rejstříku ÚSKP)

### Zlončice:

#### Pamětihodnosti:

- Přírodní památka Hlaváčková stráň

Zdroj: Wikipedie.

#### Pěší turistika:

- turistická trasa zelená turistická značka Kojetice - Lobkovice - Jiřice - Kostelec nad Labem
- turistická trasa červená turistická značka Kostelec nad Labem – Křenek
- turistická trasa modrá turistická značka Lobkovice - Neratovice - Kozly – Ovčáry
- turistická trasa žlutá turistická značka Vozovna Kobylisy-přívoz v Klecánkách
- turistická trasa červená turistická značka Praha - Řež - Chvatěruby - Kralupy nad Vltavou

#### Cykloturistika:

- cyklotrasa A50/č.8100, zvaná též Pražské kolo. V délce více jak 120 kilometrů tvoří vnější okruh kolem Prahy. Trasa prochází okrajovými částmi hlavního města a přilehlými obcemi.
- cyklotrasa č. 24 Stará Boleslav – Kostelec nad Labem – Neratovice – Mělník
- cyklotrasa č. 0019 Kostelec nad Labem – Brandýs nad Labem – Hradištko
- cyklotrasa A288 z Ďáblic
- cyklotrasa EUROVELO 7/EV7 Vltavská
- cyklotrasa A 27 Bulovka (Bílá Skála–Bulovka–Prosek–Letňany–Kostelec nad Labem)
- cyklotrasa 0034 Ctěnice, směr Podolanka, Jenštejn, Zeleneč

Region má vzhledem k množství pamětihodností, přírodních zajímavostí a rovinatému terénu velký potenciál v rozvoji pěší turistiky a cykloturistiky. Rozvoj stezek pro pěší turistiku a cyklostezek je jednou z priorit regionu.

### 3.10 SWOT analýza

SILNÉ STRÁNKY	SLABÉ STRÁNKY
<ul style="list-style-type: none"> <li>• Příznivá věková struktura obyvatelstva</li> <li>• Blízkost Prahy</li> <li>• Udržení ZŠ, pokračující rozvoj MŠ</li> <li>• Domov důchodců, DPS, lékařské ordinace v regionu</li> <li>• Vymezení ploch všech druhů zeleně je zaneseno v územních plánech a Okresním generelu ÚSES</li> <li>• Dokončení plynofikace, výstavba kanalizace atd. v obcích</li> <li>• Dobré napojení obcí regionu na Prahu i Neratovice díky systému PID a železnice</li> <li>• Napojení obcí na dálniční infrastrukturu (D8)</li> <li>• Zachování přírodního prostředí a venkovského rázu regionu MAS Nad Prahou</li> <li>• Nižší míra nezaměstnanosti</li> <li>• Pořádání kulturních a společenských akcí</li> <li>• Obyvatelstvo s vyšším stupněm vzdělání</li> </ul>	<ul style="list-style-type: none"> <li>• Region MAS Nad Prahou nemá přirozené spádové jádro o obslužném významu větším než vlastním</li> <li>• Vysoký podíl pracujících vyjíždějících za prací mimo území regionu MAS Nad Prahou</li> <li>• Nedostatečná kapacita MŠ a ZŠ v regionu MAS Nad Prahou</li> <li>• Nízký výskyt SŠ v regionu MAS Nad Prahou</li> <li>• Nedostatečná infrastruktura pro trávení volného času</li> <li>• Vysoká intenzita dopravy zejména v ranních hodinách</li> <li>• Nedobudovaná infrastruktura v obcích</li> <li>• Nedostatečně využitý potenciál cyklodopravy v regionu MAS Nad Prahou</li> <li>• Špatné propojení obcí regionu MAS Nad Prahou hromadnou dopravou</li> <li>• Vysoká míra lokálního znečištění odpady</li> <li>• Nedostatek parkovacích ploch</li> <li>• Malá podnikatelská aktivita v území</li> <li>• Nízká míra zastoupení/úplná absence progresivních ekonomických oborů</li> <li>• Výskyt bodových závad na silniční síti</li> </ul>

PŘÍLEŽITOSTI	OHROŽENÍ
<ul style="list-style-type: none"> <li>• Využití podpory z programů EU na financování projektů rozvoje cestovního ruchu</li> <li>• Plochy pro výstavbu komerčních zón v ÚP</li> <li>• Rozvoj cykloturismu v území</li> <li>• V případě zkvalitňování stavu ŽP známost území jako tzv. dobrá adresa</li> <li>• Provedení oprav tras pozemních komunikací a silnic, úprava napojení silnice I/9 na dálnici</li> <li>• Zlepšování vody v Labi a místních potocích</li> <li>• Specializace regionu MAS Nad Prahou na přírodní formy turismu – cykloturismus, golfové areály atp.</li> <li>• Reklama a propagace regionu MAS Nad Prahou v médiích</li> <li>• Dokončení výstavby IS v obcích regionu MAS Nad Prahou, dostupnost rozvinutějších forem služeb ve větších obcích</li> <li>• Otevřenost obcí vůči občanům</li> </ul>	<ul style="list-style-type: none"> <li>• Zhoršení stavu životního prostředí v souvislosti s intenzivním nárůstem počtu obyvatel v území</li> <li>• Nedostatečné vybavení území IS</li> <li>• Nedostatečný rozvoj oblužné a kulturní sféry v regionu MAS Nad Prahou v důsledku nemožnosti konkurovat nabídce Prahy (vs. golf)</li> <li>• Další masová bytová výstavba a významný nárůst počtu obyvatel bez dobudování potřebné infrastruktury</li> <li>• Pokračování neutěšené dopravní situace</li> <li>• Zhoršení stavu komunikací v důsledku nadměrné dopravní zátěže</li> <li>• Vysoký tlak na další pokračování výstavby a její zhušťování na úkor zeleně</li> <li>• Narůstající počet nevyřízených žádostí o umístění do MŠ</li> <li>• Chybějící základní lékařská péče – absence ordinací praktických lékařů</li> <li>• Bez vybudování volnočasové infrastruktury pro děti a mládež možnost vzniku negativních sociálních jevů</li> </ul>

## 4 Strategická část

### 4.1 Analýza problémů

Problémy, které brání dalšímu rozvoji území, prakticky kopírují slabé stránky a ohrožení definované již ve SWOT analýze. Konkrétně se jedná o:

- Nedostatečná infrastruktura pro trávení volného času
- Nedobudovaná infrastruktura v obcích
- Nedostatečný rozvoj oblužné a kulturní sféry v regionu MAS Nad Prahou v důsledku nemožnosti konkurovat nabídce Prahy
- Další masová bytová výstavba a významný nárůst počtu obyvatel bez dobudování potřebné infrastruktury
- Možnost vzniku negativních sociálních jevů bez vybudování volnočasové infrastruktury pro děti a mládež
- Nedostatečná kapacita MŠ a ZŠ v regionu MAS Nad Prahou
- Nízký výskyt SŠ v regionu MAS Nad Prahou
- Narůstající počet nevyřízených žádostí o umístění do MŠ
- Chybějící základní lékařská péče – absence ordinací praktických lékařů
- Vysoký podíl pracujících vyjíždějících za prací mimo území regionu MAS Nad Prahou
- Vysoká intenzita dopravy zejména v ranních hodinách
- Nedostatečně využitý potenciál cyklo dopravy v regionu MAS Nad Prahou
- Špatné propojení obcí regionu MAS Nad Prahou hromadnou dopravou
- Nedostatek parkovacích ploch
- Výskyt bodových závad na silniční síti
- Nedostatečné vybavení území informačními a navigačními systémy
- Zhoršení stavu komunikací v důsledku nadměrné dopravní zátěže
- Vysoká míra lokálního znečištění odpady
- Zhoršení stavu životního prostředí v souvislosti s intenzivním nárůstem počtu obyvatel v území
- Vysoký tlak na další pokračování výstavby a její zhušťování na úkor zeleně
- Malá podnikatelská aktivita v území

- Nízká míra zastoupení/úplná absence progresivních ekonomických oborů

## 4.2 Analýza potřeb

Potřeby, které je nutné naplnit, aby mohlo dojít k dalšímu kvalitativnímu rozvoji území, jsou následující:

- rozšíření sportovní infrastruktury – multifunkčních hřišť,
- rekonstrukce a vybudování komunitních center,
- podpora volnočasových aktivit a sportu,
- revitalizace veřejných prostor, zřizování zeleně,
- rekonstrukce a rozšíření veřejného osvětlení,
- revitalizace veřejných prostor,
- rekonstrukce a revitalizace pamětihodností,
- zvýšení kapacity školských a sociálních zařízení,
- zlepšení péče o seniory,
- rekonstrukce chodníků a místních komunikací,
- vybudování nových cyklostezek,
- vznik nových turistických tras,
- dobudování a intenzifikace čističek odpadních vod,
- dobudování a rekonstrukce kanalizací,
- podpora drobných podnikatelů a vytváření nových pracovních míst

Tyto potřeby byly zjištěny a definovány na základě:

- analýzy statistických dat,
- analýzy strategických dokumentů jednotlivých obcí,
- dotazníkových šetření (tištěných i elektronických),
- kulatých stolů.

## 4.3 Zmapování strategií, jejichž realizace se odehrává na území

Název rozvojového dokumentu	Strategie regionálního rozvoje České republiky
Priorita / strategický cíl	<p><b>3 Zkvalitnění sociálního prostředí rozvojových území</b> Zajistit odpovídající podmínky pro kvalitní život obyvatel metropolitních oblastí, sídelních aglomerací, regionálních center a jejich zázemí a eliminovat jejich sociální problémy.</p>
Opatření / aktivity	<p><b>3.1 Zvýšení kvality a vybavenosti veřejnými službami</b> Opatření se zaměřuje na zajištění územní dostupnosti a adekvátních kapacit veřejných služeb, především pak pro vzdělávání (včetně dalšího vzdělávání a celoživotního učení), základní zdravotní péči (akutní i následnou) a na snížení nerovností v územní dostupnosti tzv. dlouhodobé péče, posílení služeb sociální prevence a sociálního poradenství a posílení koordinace sociálních služeb na místní úrovni na bázi meziobecní spolupráce. Podpora je rovněž orientována na zkvalitnění služeb trhu práce a zajištění kapacit a inovativního poskytování veřejných a neveřejných služeb ve stabilizovaných územích.</p>
Anotace zdroje (odkaz, kde je dokument zveřejněn, schvalující subjekt, verze dokumentu)	<p><b>1) Odkaz:</b> <a href="http://www.mmr.cz/cs/Podpora-regionu-a-cestovni-ruch/Regionalni-politika/Koncepce-Strategie/Strategie-regionalniho-rozvoje-CR-2014-2020">http://www.mmr.cz/cs/Podpora-regionu-a-cestovni-ruch/Regionalni-politika/Koncepce-Strategie/Strategie-regionalniho-rozvoje-CR-2014-2020</a></p> <p><b>2) Schvalující subjekt:</b> Vláda České republiky.</p> <p><b>3) Verze dokumentu:</b> Dokument schválený dne 15. května 2013 usnesením č. 344.</p>

<p><b>Název rozvojového dokumentu</b></p>	<p><b>Program rozvoje územního obvodu Středočeského kraje</b></p>
<p>Priorita / strategický cíl</p>	<p><b>C.2 Podpora dostupnosti a zvyšování kvality sociální a zdravotní péče</b></p>
<p>Opatření / aktivity</p>	<p><b>C2.1 Sociální péče</b></p> <ul style="list-style-type: none"> <li>- Rovnoměrné pokrytí sociálních služeb v regionech kraje</li> <li>- Dostatečný počet zařízení pro poskytování sociálních služeb a pro oblast prevence patologických jevů</li> <li>- Dostatečná kapacitní síť terénních sociálních služeb</li> <li>- Vzdělanost a informovanost pracovníků poskytujících sociální služby</li> <li>- Podpora aktivit poskytovatelů sociálních služeb</li> </ul>
<p>Anotace zdroje (odkaz, kde je dokument zveřejněn, schvalující subjekt, verze dokumentu)</p>	<p><b>1. Odkaz:</b> <a href="http://www.kr-stredocesky.cz/web/regionalni-rozvoj/dokumenty/program-rozvoje-kraje">http://www.kr-stredocesky.cz/web/regionalni-rozvoj/dokumenty/program-rozvoje-kraje</a></p> <p><b>2. Schvalující subjekt:</b> Bude předložen zastupitelstvu Středočeského kraje</p> <p><b>3. Verze dokumentu:</b> Návrh programu rozvoje územního obvodu Středočeského kraje 2014 - 2020</p>



<p><b>Název rozvojového dokumentu</b></p>	<p><b>Strategie regionálního rozvoje České republiky,</b></p>
<p>Priorita / strategický cíl</p>	<p><b>Priorita 1 Využití potenciálu rozvojových území</b> <b>Priorita 4 Vyvážený rozvoj stabilizovaných území</b></p>
<p>Opatření / aktivity</p>	<p><b>1.3 Podpora integrace dopravních systémů</b> Opatření je zaměřeno zejména na rozšiřování integrovaných systémů veřejné dopravy, přestupních terminálů, na budování infrastruktury pro dopravu v klidu, infrastruktury pro městskou dopravu (železniční, tramvajovou a trolejbusovou dopravu), infrastruktury pro nemotorovou dopravu. Opatření je zaměřeno také na budování uzlů integrované dopravy, na výstavbu multimodálních terminálů a veřejných logistických center, rozvoj mezinárodních letišť apod.</p> <p><b>4.2 Zlepšení vnitřní a vnější obslužnosti území</b> Opatření zahrnuje zajištění odpovídající veřejné dopravy spojující stabilizovaná území s regionálními centry, dále pak zkvalitnění regionálních a místních dopravních sítí (silnice II. a III. třídy, místní komunikace, cyklostezky) a nezbytné dostupnosti a kapacity technické infrastruktury jako základní podmínky pro další rozvoj těchto území.</p>
<p>Anotace zdroje (odkaz, kde je dokument zveřejněn, schvalující subjekt, verze dokumentu)</p>	<p><b>1) Odkaz:</b> <a href="http://www.mmr.cz/cs/Podpora-regionu-a-cestovni-ruch/Regionalni-politika/Koncepce-Strategie/Strategie-regionalniho-rozvoje-CR-2014-2020">http://www.mmr.cz/cs/Podpora-regionu-a-cestovni-ruch/Regionalni-politika/Koncepce-Strategie/Strategie-regionalniho-rozvoje-CR-2014-2020</a></p> <p><b>2) Schvalující subjekt:</b> Vláda České republiky.</p> <p><b>3) Verze dokumentu:</b> Dokument schválený dne 15. května 2013 usnesením č. 344.</p>

<p><b>Název rozvojového dokumentu</b></p>	<p><b>Program rozvoje územního obvodu Středočeského kraje</b></p>
<p>Priorita / strategický cíl</p>	<p><b>A.1 Zlepšování podmínek pro podnikání ve Středočeském kraji, zvýšení konkurenceschopnosti podnikatelských subjektů</b> <b>B.1 Zajištění kvalitní sítě dopravní a technické infrastruktury</b></p>
<p>Opatření / aktivity</p>	<p><b>B.1.1 Rozvoj a modernizace dopravní infrastruktury</b> Popis opatření: Opatření se soustředí na zlepšení současného stavu komunikací ve vlastnictví kraje, podporu budování komunikací vyšších tříd (dobudování dálnic, rychlostních silnic) a budování obchvatů obcí a měst. Pokračovat v realizaci krajského aglomeračního okruhu. Rekonstruovat nevyhovující úseky a mosty, realizovat protihluková opatření na silnicích nižších tříd. Opatření se soustředí dále na bezpečnost silničního provozu – sledování a úpravy nebezpečných úseků na silnicích. Středočeský kraj je neúměrně zatěžován kamionovou dopravou – řidiči si vybírají objízdné trasy na komunikacích nižších tříd z důvodu obcházení mýtného na dálnicích a silnicích I. tříd. Proto se opatření týká i vyhodnocení způsobu a případného zavedení zpoplatnění vybraných úseků komunikací II. a III. tříd. Cílem opatření je i snižování hluchnosti ze železniční, silniční i letecké dopravy. Opatření se soustřeďuje i na podporu cyklistické dopravy, jejíž rozvoj je řešen v aktualizovaném (k roku 2012) Generelu cyklistických tras a cyklostezek na území Středočeského kraje. Cyklistická doprava by se měla stát nedílnou součástí dopravního systému, stejně jako doprava silniční, železniční, vodní nebo letecká. <b>A.1.3 Podpora rozvoje cestovního ruchu</b> - Zvýšení turistické atraktivity a návštěvnosti Středočeského kraje i mimo tradiční turistické cíle - Rozšíření nabídky sportovně rekreačních aktivit - Zkvalitnění infrastruktury cestovního ruchu - Rozšíření tzv. venkovské turistiky</p>
<p>Anotace zdroje (odkaz, kde je dokument zveřejněn, schvalující subjekt, verze dokumentu)</p>	<p><b>1. Odkaz:</b> <a href="http://www.kr-stredocesky.cz/web/regionalni-rozvoj/dokumenty/program-rozvoje-kraje">http://www.kr-stredocesky.cz/web/regionalni-rozvoj/dokumenty/program-rozvoje-kraje</a> <b>2. Schvalující subjekt:</b> Bude předložen zastupitelstvu Středočeského kraje <b>3. Verze dokumentu:</b> Návrh programu rozvoje územního obvodu Středočeského kraje 2014 - 2020</p>

Název rozvojového dokumentu	Strategie regionálního rozvoje České republiky
Priorita / strategický cíl	<p><b>Priorita 7 Ochrana přírody a krajiny, prevence vzniku živelních pohrom a řešení jejich dopadů</b> Ochránit a obnovit hodnoty a přirozené funkce přírody a krajiny, biodiverzity, omezit rizika vzniku a zmírnit dopady pohrom přírodního a antropogenního původu. Zajistit provázanost a harmonické vazby pilířů udržitelného rozvoje dle hodnot a potenciálu krajiny na místní a regionální úrovni a tím přispět ke kvalitě života místních obyvatel. Podpořit provádění komplexních pozemkových úprav v rizikových oblastech.</p> <p><b>Priorita 6 Ochrana a udržitelné využívání přírodních zdrojů v regionech</b> Na místní a regionální úrovni zajistit ochranu a udržitelné využívání půdního a horninového prostředí, ochranu zdrojů pitné vody, prevenci a omezování vzniku odpadů a jejich negativního vlivu na životní prostředí, efektivní a šetrné využívání obnovitelných zdrojů energie (zejména malých zdrojů, jejichž výkon je spotřebováván v místě výroby), ochranu a zlepšení stavu vod a snižování úrovně znečištění ovzduší a emisí skleníkových plynů.</p>
Opatření / aktivita	<p><b>7.1 Zlepšení kvality prostředí v sídlech, ochrana a rozvoj krajinných hodnot</b> Opatření podpoří péči o systémy sídelní zeleně v návaznosti na urbanistickou strukturu sídel. Dále je opatření zaměřeno na podporu koordinace zásahů do krajiny na místní i regionální úrovni především ve vztahu k územím ohroženým přírodními riziky (včetně provádění pozemkových úprav), na realizaci aktivit posilujících ekologické funkce a stabilitu území, aktivity proti suchu, rozvoj mimoprodukčních funkcí krajiny a omezení její fragmentace, omezení negativního vlivu nepůvodních invazních druhů na biodiverzitu apod.</p> <p><b>7. 2 Posílení preventivních opatření proti vzniku živelních pohrom</b> Opatření je zaměřeno na dokončení vymezení záplavových území na vodních tocích, dobudování vhodných protipovodňových opatření s důrazem na komplexnost řešení a na přírodě blízkých řešeních zahrnujících i problematiku svahových pohybů, zkvalitnění urbanizace území apod.</p>

	<p><b>6.1 Odstraňování starých ekologických zátěží, revitalizace brownfields a území po bývalé těžbě nerostných surovin</b></p> <p>Opatření je zaměřeno na odstraňování starých ekologických zátěží, revitalizaci brownfields a rekultivaci území po bývalé těžbě nerostných surovin v městských i venkovských oblastech tak, aby tyto lokality mohly být dále využívány pro aktivity výrobní, volnočasové apod.</p>
<p>Anotace zdroje (odkaz, kde je dokument zveřejněn, schvalující subjekt, verze dokumentu)</p>	<p><b>1) Odkaz:</b> <a href="http://www.mmr.cz/cs/Podpora-regionu-a-cestovni-ruch/Regionalni-politika/Koncepce-Strategie/Strategie-regionalniho-rozvoje-CR-2014-2020">http://www.mmr.cz/cs/Podpora-regionu-a-cestovni-ruch/Regionalni-politika/Koncepce-Strategie/Strategie-regionalniho-rozvoje-CR-2014-2020</a></p> <p><b>2) Schvalující subjekt:</b> Vláda České republiky.</p> <p><b>3) Verze dokumentu:</b> Dokument schválený dne 15. května 2013 usnesením č. 344.</p>

<p><b>Název rozvojového dokumentu</b></p>	<p><b>Program rozvoje územního obvodu Středočeského kraje</b></p>
<p>Priorita / strategický cíl</p>	<p><b>E.1 Péče a ochrana jednotlivých složek životního prostředí</b></p>
<p>Opatření / aktivity</p>	<p><b>E.1.1 Ochrana významných a chráněných území, krajiny a krajinných prvků, ochrana neživé přírody</b></p> <ul style="list-style-type: none"> <li>- Zvýšení ekologické stability krajiny</li> <li>- Ochrana přírodovědecky nebo esteticky významných území</li> <li>- Kvalitní péče o chráněná území</li> <li>- Vytvoření sítě nezastavitelných a chráněných území formou „zelených klínů“ a zajištění jejich funkčnosti</li> <li>- Šetrné obhospodařování lesů, diverzita lesních porostů</li> <li>- Zajištění monitoringu a péče o EVL a soustavy Natura 2000</li> <li>- Obnova vodního režimu krajiny, zvýšení retenční schopnosti krajiny</li> <li>- Šetrné využívání ložisek nerostných surovin</li> </ul>
<p>Anotace zdroje (odkaz, kde je dokument zveřejněn, schvalující subjekt, verze dokumentu)</p>	<p><b>1. Odkaz:</b> <a href="http://www.kr-stredocesky.cz/web/regionalni-rozvoj/dokumenty/program-rozvoje-kraje">http://www.kr-stredocesky.cz/web/regionalni-rozvoj/dokumenty/program-rozvoje-kraje</a></p> <p><b>2. Schvalující subjekt:</b> Bude předložen zastupitelstvu Středočeského kraje</p> <p><b>3. Verze dokumentu:</b> Návrh programu rozvoje územního obvodu Středočeského kraje 2014 - 2020</p>

<p><b>Název rozvojového dokumentu</b></p>	<p><b>Strategie regionálního rozvoje České republiky,</b></p>
<p>Priorita / strategický cíl</p>	<p><b>Priorita 5 Oživení periferních území</b> Zabránit prohlubování negativních disparit v periferních územích s cílem jejich dlouhodobé stabilizace a snaha o jejich následný rozvoj s ohledem na místní potenciál. Snížit míru nezaměstnanosti v regionech s výrazně nadprůměrnými hodnotami.</p>
<p>Opatření / aktivity</p>	<p><b>5.1 Podpora rozvoje lokální ekonomiky</b> Opatření zahrnuje podporu rozvoje a diverzifikace malého a středního podnikání (včetně podpory sociálního podnikání) s ohledem na rozvojový potenciál periferního regionu, rozvoj řemesel, podporu tradičních výrobků, podporu podnikatelských investic s ohledem na tvorbu pracovních míst, podporu konceptu místní ekonomiky, místní (regionální) značky, sociálního podnikání, podpora všech forem udržitelného cestovního ruchu s ohledem na místní potenciál.</p>
<p>Anotace zdroje (odkaz, kde je dokument zveřejněn, schvalující subjekt, verze dokumentu)</p>	<p><b>1) Odkaz:</b> <a href="http://www.mmr.cz/cs/Podpora-regionu-a-cestovni-ruch/Regionalni-politika/Koncepce-Strategie/Strategie-regionalniho-rozvoje-CR-2014-2020">http://www.mmr.cz/cs/Podpora-regionu-a-cestovni-ruch/Regionalni-politika/Koncepce-Strategie/Strategie-regionalniho-rozvoje-CR-2014-2020</a></p> <p><b>2) Schvalující subjekt:</b> Vláda České republiky.</p> <p><b>3) Verze dokumentu:</b> Dokument schválený dne 15. května 2013 usnesením č. 344.</p>

<p><b>Název rozvojového dokumentu</b></p>	<p><b>Program rozvoje územního obvodu Středočeského kraje</b></p>
<p>Priorita / strategický cíl</p>	<p>A.1 Zlepšování podmínek pro podnikání ve Středočeském kraji, zvýšení konkurenceschopnosti podnikatelských subjektů</p>
<p>Opatření / aktivity</p>	<p><b>A.1.2 Podpora malého a středního podnikání</b></p> <ul style="list-style-type: none"> <li>- Vznik nových začínajících podnikatelských subjektů se sídlem na území Středočeského kraje</li> <li>- Růst konkurenceschopnosti existujících malých a středních podniků a vznik nových inovačních podnikatelských subjektů</li> <li>- Zajištění dostatečného přístupu k informacím o dotačních titulech a pomoc s administrací podnikatelských projektů</li> <li>- Zavádění nových efektivních technologií, využívání alternativních zdrojů energií</li> <li>- Vytváření nových pracovních míst</li> <li>- Nabídka obchodů a služeb v místě bydliště, stabilizace obyvatel</li> <li>- Zvyšování kvalifikace a odbornosti pracovních sil</li> <li>- Využití místních zdrojů a potenciálu</li> </ul>
<p>Anotace zdroje (odkaz, kde je dokument zveřejněn, schvalující subjekt, verze dokumentu)</p>	<p><b>1. Odkaz:</b> <a href="http://www.kr-stredocesky.cz/web/regionalni-rozvoj/dokumenty/program-rozvoje-kraje">http://www.kr-stredocesky.cz/web/regionalni-rozvoj/dokumenty/program-rozvoje-kraje</a></p> <p><b>2. Schvalující subjekt:</b> Bude předložen zastupitelstvu Středočeského kraje</p> <p><b>3. Verze dokumentu:</b> Návrh programu rozvoje územního obvodu Středočeského kraje 2014 - 2020</p>

<p><b>Název rozvojového dokumentu</b></p>	<p><b>Strategie regionálního rozvoje České republiky,</b></p>
<p>Priorita / strategický cíl</p>	<p><b>Priorita 3 Zkvalitnění sociálního prostředí rozvojových území</b> Zajistit odpovídající podmínky pro kvalitní život obyvatel metropolitních oblastí, sídelních aglomerací, regionálních center a jejich zázemí a eliminovat jejich sociální problémy.</p>
<p>Opatření / aktivity</p>	<p><b>3.2 Rozvoj a zlepšování podmínek pro volnočasové aktivity obyvatel a pro využití kulturního potenciálu</b> Opatření je zaměřeno na povzbuzení iniciativ obyvatel a na zvyšování kvality volnočasových aktivit – zejména rozšiřováním nabídky sportovního a kulturního vyžití, ale i možností provozovat neformalizované aktivity, s důrazem na aktivity cílené na mládež (jako prevence kriminality a sociálně patologických jevů) a seniory (sport, rekreace, zájmová a spolková činnost) a další znevýhodněné skupiny obyvatel. Opatření je dále zaměřeno na rozšiřování spektra aktivit a zvyšování jejich kvality nabízených kulturními institucemi, nebo realizovaných v památkových objektech a na pořádání různých akcí, které zvýší atraktivitu kulturního prostředí pro obyvatele i návštěvníky v rozvojových územích (nabídky kulturního vyžití, podpora nezávislé kultury - mladých umělců, živé umění, umístování moderního umění do veřejných prostor, péče o kulturní dědictví). Opatření se zaměřuje na posilování místní identity, podpora rozvoje a fungování místní komunity, komunitního života, podporu volnočasových, zájmových sportovních a kulturních aktivit (potřebné zázemí, vlastní aktivity).</p>
<p>Anotace zdroje (odkaz, kde je dokument zveřejněn, schvalující subjekt, verze dokumentu)</p>	<p><b>1) Odkaz:</b> <a href="http://www.mmr.cz/cs/Podpora-regionu-a-cestovni-ruch/Regionalni-politika/Koncepce-Strategie/Strategie-regionalniho-rozvoje-CR-2014-2020">http://www.mmr.cz/cs/Podpora-regionu-a-cestovni-ruch/Regionalni-politika/Koncepce-Strategie/Strategie-regionalniho-rozvoje-CR-2014-2020</a></p> <p><b>2) Schvalující subjekt:</b> Vláda České republiky.</p> <p><b>3) Verze dokumentu:</b> Dokument schválený dne 15. května 2013 usnesením č. 344.</p>



<p><b>Název rozvojového dokumentu</b></p>	<p><b>Program rozvoje územního obvodu Středočeského kraje</b></p>
<p>Priorita / strategický cíl</p>	<p><b>C.3 Zlepšení možností trávení volného času dospělých i dětí, podpora kulturních sportovních a zájmových činností a uskupení</b></p>
<p>Opatření / aktivity</p>	<p><b>C.3.1 Zlepšení možností trávení volného času dospělých a dětí, podpora kulturních, sportovních a zájmových činností a uskupení</b></p> <ul style="list-style-type: none"> <li>- Zvýšení kvality trávení volného času</li> <li>- Rozšíření nabídky kulturních, společenských a sportovních akcí</li> <li>- Zvýšení atraktivity a návštěvnosti kulturních a sportovních zařízení</li> <li>- Revitalizace nevyužívaných objektů a ploch</li> <li>- Rozvoj cyklistických stezek a doplňující infrastruktury</li> <li>- Prevence před nežádoucími vlivy</li> </ul>
<p>Anotace zdroje (odkaz, kde je dokument zveřejněn, schvalující subjekt, verze dokumentu)</p>	<p><b>1. Odkaz:</b> <a href="http://www.kr-stredocesky.cz/web/regionalni-rozvoj/dokumenty/program-rozvoje-kraje">http://www.kr-stredocesky.cz/web/regionalni-rozvoj/dokumenty/program-rozvoje-kraje</a></p> <p><b>2. Schvalující subjekt:</b> Bude předložen zastupitelstvu Středočeského kraje</p> <p><b>3. Verze dokumentu:</b> Návrh programu rozvoje územního obvodu Středočeského kraje 2014 - 2020</p>

<p><b>Název rozvojového dokumentu</b></p>	<p><b>Strategie regionálního rozvoje České republiky,</b></p>
<p>Priorita / strategický cíl</p>	<p><b>Priorita 9 Podpora spolupráce na místní a regionální úrovni</b> Zvýšit kvalitu a reálné využívání strategických dokumentů (včetně nástrojů územního plánování) zpracovaných na úrovni obcí a regionů, systematizovat spolupráci obcí a měst a zvýšit efekty meziobecní a multisektorové spolupráce.</p>
<p>Opatření / aktivity</p>	<p>9.2 Podpora meziobecní a regionální spolupráce Opatření zahrnuje rovněž podporu dobrovolné meziobecní spolupráce, vytváření partnerství veřejného, podnikatelského a neziskového sektoru na místní a regionální úrovni, vytváření podmínek pro intenzivnější zapojování obyvatel a sdružení do rozvoje území v souvislosti s posilováním identity regionů, dále také vytváření podmínek pro realizaci rozvoje „zdola“ – podpora svazků obcí, místních akčních skupin, organizací destinačního managementu atd., dále uplatňování moderních metod řízení a spolupráce např. principů Místní Agendy 21, rozvíjení přeshraniční a nadnárodní spolupráce regionů ČR s regiony EU apod.</p>
<p>Anotace zdroje (odkaz, kde je dokument zveřejněn, schvalující subjekt, verze dokumentu)</p>	<p><b>1) Odkaz:</b> <a href="http://www.mmr.cz/cs/Podpora-regionu-a-cestovni-ruch/Regionalni-politika/Koncepce-Strategie/Strategie-regionalniho-rozvoje-CR-2014-2020">http://www.mmr.cz/cs/Podpora-regionu-a-cestovni-ruch/Regionalni-politika/Koncepce-Strategie/Strategie-regionalniho-rozvoje-CR-2014-2020</a> <b>2) Schvalující subjekt:</b> Vláda České republiky. <b>3) Verze dokumentu:</b> Dokument schválený dne 15. května 2013 usnesením č. 344.</p>

## 4.4 Stanovení cílů a priorit ISÚ

### 4.4.1 Stanovení vize strategie

Hlavní vizí této strategie je zvýšení kvality života obyvatel v regionu MAS Nad Prahou za pomoci vyváženého hospodářského, kulturního a vzdělanostního růstu se silnými a vzájemně výhodnými vazbami na hlavní město Prahu, při respektování podmínek ochrany životního prostředí.

### 4.4.2 Stanovení strategických a specifických cílů - priorit

Na základě výše uvedené analýzy dat, analýzy problémů a potřeb území MAS Nad Prahou a v souladu se zmapováním strategií, jejichž realizace se odehrává na území, byly definovány následující strategické a specifické cíle:

**Priorita 1 – Region Nad Prahou – místo pro život**

**Priorita 2 – Rozvoj veřejných služeb v regionu**

**Priorita 3 – Zkvalitnění dopravní obslužnosti a podpora cestovního ruchu**

**Priorita 4 – Zachování a zlepšení životního prostředí v MAS Nad Prahou**

**Priorita 5 – Podpora drobných podnikatelů a regionálních produktů**

**Priorita 6 – MAS Nad Prahou, o.p.s. – nositel spolupráce**

## 4.5 Návrh konkrétních opatření

### 4.5.1 Priorita 1 - Region Nad Prahou – místo pro život

**Cílem této priority je** zkvalitnění života lidí všech věkových kategorií na území MAS Nad Prahou s ohledem na možné kulturní, sportovní nebo jiné vyžití. Opatření jsou zaměřena na povzbuzení iniciativ obyvatel, na rozšiřování spektra a zvyšování kvality volnočasových aktivit, se zaměřením na děti a mládež (jako prevence kriminality a sociálně patologických jevů), seniory (sport, rekreace, zájmová a spolková činnost), celé rodiny a další skupiny obyvatel (např. nově přistěhovalí obyvatelé, cizinci apod.). Důležitou oblastí je podpora rozvoje infrastruktury zařízení a vznik nebo rekonstrukce samotných zařízení, ve kterých mohou dané aktivity probíhat. Opatření se dále zaměřují na posilování místní identity, rozvoj komunitního a spolkového života – s cílem upevnit a lépe nastartovat meziobecní spolupráci v této oblasti v rámci celého regionu.

#### **Opatření 1.1 – Zkvalitnění podmínek života pro obyvatele regionu**

##### **Podporované aktivity:**

- Zřizování a rekonstrukce zařízení pro poskytování komunitní péče
- Zřizování a výstavba nových či rekonstrukce stávajících zařízení pro dosažení deinstitucionalizované péče
- Rozvoj a posílení infrastruktury komunitních center
- Doplnující zeleň v okolí budov a na budovách, např. zelené zdi a střechy, aleje, hřiště a parky v realizovaných projektech
- Podpora dobrovolnictví
- Posílení veřejné infrastruktury pro zpřístupnění a zatraktivnění kulturního a přírodního dědictví

##### **Spolupráce:**

- Středočeský kraj
- Města, obce a svazky obcí
- Zájmová sdružení a spolky
- Kulturní a sportovní instituce

- Vlastníci a provozovatelé kulturních, sportovních a volnočasových zařízení
- Ministerstvo kultury
- Ministerstvo pro místní rozvoj

#### **Cílové skupiny:**

- Obyvatelé
- Zájmová sdružení a spolky
- Podnikatelé

#### **Realizační výstupy opatření - indikátory:**

- Počet nově vybudovaných nebo zrekonstruovaných komunitních center
- Počet zařízení s inovovanou nebo novou infrastrukturou (komunitní centra, klubovny, volnočasové areály)
- Počet zapojených účastníků aktivit a akcí
- Počet výchovných pracovníků, kteří v praxi uplatňují nově získané poznatky
- Počet zapojených dobrovolníků
- Nově vzniklé plochy doplňující zeleně

#### **Možnosti financování:**

- Veřejné zdroje a rozpočty
- Soukromé zdroje
- Fondy EU (programové období 2014 – 2020)

#### **Harmonogram:**

2014 - 2020

#### **Opatření 1.2 – Podpora volnočasových aktivit a spolkové činnosti**

##### **Podporované aktivity:**

- Podpora finančně dostupných aktivit pro všechny věkové kategorie

- Rozšiřování nabídky sportovního a kulturního využití a jiných volnočasových aktivit
- Rozvoj a posílení infrastruktury pro provozování volnočasových aktivit
- Podpora vytváření center environmentálního vzdělávání, výchovy a osvěty
- Podpora vzdělávacích programů pro všechny věkové kategorie
- Podpora využívání volných kapacit ve školních zařízeních k provozování volnočasových aktivit občanů
- Podpora klubové a spolkové činnosti
- Podpora organizací pracujících s dětmi a mládeží s důrazem na inkluzivní přístup a mezigenerační dialog
- Podpora inovací v oblasti zájmového a neformálního vzdělávání
- Zvýšení kvality a dostupnosti dalšího vzdělávání a celoživotního učení
- Podpora dobrovolnictví
- Zajištění dostatečné informovanosti

#### **Spolupráce:**

- Středočeský kraj
- Města, obce a svazky obcí
- Zájmová sdružení a spolky
- Kulturní a sportovní instituce
- Vlastníci a provozovatelé kulturních, sportovních a volnočasových zařízení
- Školy a školská zařízení
- Ministerstvo kultury
- Ministerstvo školství, mládeže a tělovýchovy
- Ministerstvo pro místní rozvoj

#### **Cílové skupiny:**

- Obyvatelé
- Zájmová sdružení a spolky
- Školy a školská zařízení

- Podnikatelé
- Pracovníci (školy, školky, sdružení a spolky)

### **Realizační výstupy opatření - indikátory:**

- Počet podpořených aktivit a vzdělávacích programů, včetně větších akcí
- Počet nově vzniklých aktivit
- Počet zapojených organizací, spolků a klubů, škol a školních zařízení
- Počet zapojených účastníků aktivit a akcí
- Počet výchovných pracovníků, kteří v praxi uplatňují nově získané poznatky
- Počet zapojených dobrovolníků

### **Možnosti financování:**

- Veřejné zdroje a rozpočty
- Soukromé zdroje
- Fondy EU (programové období 2014 – 2020)

### **Harmonogram:**

2014 - 2020

### **Opatření 1.3 – Podpora prorodinných aktivit**

#### **Podporované aktivity:**

- Nabídka volnočasových aktivit pro celou rodinu
- Zajištění poradenství pro rodinu a mezilidské vztahy
- Zajištění socioterapií pro ohrožené děti a rodiče
- Zkvalitnění služeb nízkoprahových zařízení pro děti a mládež
- Dostupné právní, finanční a psychologické poradenství
- Podpora dobrovolnictví
- Zajištění dostatečné informovanosti

#### **Spolupráce:**

- Středočeský kraj

- Města, obce a svazky obcí
- Zájmová sdružení a spolky
- Kulturní a sportovní instituce
- Vlastníci a provozovatelé kulturních, sportovních a volnočasových zařízení
- Školy a školská zařízení
- Ministerstvo kultury
- Ministerstvo školství, mládeže a tělovýchovy
- Ministerstvo pro místní rozvoj

### **Cílové skupiny:**

- Obyvatelé
- Zájmová sdružení a spolky
- Školy a školská zařízení
- Podnikatelé
- Pracovníci (školy, školky, sdružení a spolky)

### **Realizační výstupy opatření - indikátory:**

- Počet podpořených aktivit a vzdělávacích programů, včetně větších akcí
- Počet nově vzniklých aktivit
- Počet zapojených organizací, spolků a klubů, škol a školních zařízení
- Počet zapojených účastníků aktivit a akcí
- Počet výchovných pracovníků, kteří v praxi uplatňují nově získané poznatky
- Počet zapojených dobrovolníků

### **Možnosti financování:**

- Veřejné zdroje a rozpočty
- Soukromé zdroje
- Fondy EU (programové období 2014 – 2020)



## Harmonogram:

2014 - 2020

### *4.5.2 Priorita 2 - Rozvoj veřejných služeb v regionu*

#### **Cíl priority:**

Vývoj společnosti a demografický vývoj vyžadují kvalitativní změnu vzdělávacích, zdravotnických i sociálních služeb a flexibilitu jejich spektra. Takto zásadní a rozsáhlé změny vyžadují dlouhodobá koncepční řešení, která berou v úvahu i širší souvislosti. Z tohoto důvodu je oblast sociálních služeb, návazných služeb ve zdravotnictví nebo vzdělávacích služeb vhodným tématem pro spolupráci nejrůznějších subjektů v regionu. Společně lze nastavit efektivnější systém nejen z pohledu ekonomického, ale také humánního.

Spolupráce na tomto poli může přinést vhodné strategie k řešení sociální problematiky, může vhodným způsobem podpořit přirozený rozvoj regionu – místního území. Obce jsou v této oblasti nejen v postavení poskytovatelů a subjektů, které finančně přispívají ostatním poskytovatelům uvedených služeb, ale také koordinátorů spolupráce s neziskovým sektorem, podnikatelskými strukturami a zájmovými sdruženími. Vhodně nastavenými strategiemi, programy, projekty je možné předejít sociální exkluzi některých skupin obyvatel, podpořit sociální začlenění již vyloučených skupin a saturovat oprávněné potřeby cílových skupin.

Nezanedbatelným bonusem spolupráce v regionu může být rozvoj tzv. sociální ekonomiky, jejíž koncept přináší nová a moderní řešení aktuálních témat, kterými jsou například integrace osob sociálně vyloučených, rozvoj místních zdrojů apod. Jeden z předpokladů, z nichž sociální ekonomika vychází, je, že stát není schopen finančně ani organizačně zajistit všechny sociální potřeby občanů. Sociální ekonomika je sociálně odpovědná, podporuje sociální soudržnost, směřuje k boji proti chudobě a sociální exkluzi.

Vzhledem k finanční náročnosti a proměnlivosti požadavků na spektrum sociálních, zdravotnických a vzdělávacích služeb je žádoucí, aby byla vytvořena optimální síť sociálních služeb v regionu odpovídající skutečným potřebám.

V této oblasti je celá řada problémů a témat, které je vhodné řešit společně, v rámci spolupráce.

### **Opatření 2.1 Zkvalitňování infrastruktury pro vzdělávání**

Cílem opatření je vybudovat na území regionu dostatečné kapacity pro předškolní a základní vzdělávání a existující infrastrukturu modernizovat, aby odpovídala současným nárokům na vzdělávání nejmladší generace.

#### **Cíle opatření:**

- Rozšířit kapacity předškolního a základního vzdělávání
- Zkvalitnit infrastrukturu předškolního a základního vzdělávání

#### **Podporované aktivity:**

- Budování nových kapacit vzdělávacích zařízení
- Rekonstrukce stávajících kapacit vzdělávacích zařízení
- Modernizace vybavení vzdělávacích zařízení
- Podpora konektivity vnitřních prostor vzdělávacích zařízení
- Budování, rekonstrukce vzdělávacích zařízení a modernizace vybavení těchto zařízení pro potřeby žáků se specifickými vzdělávacími potřebami
- Doplnění zeleně v okolí budov vzdělávacích zařízení

#### **Spolupráce:**

- MŠMT
- Obce a svazky obcí
- Středočeský kraj – odbor regionálního rozvoje
- Středočeský kraj – odbor školství, mládeže a sportu
- Příspěvkové organizace zřizované obcemi
- Subjekty, poskytující služby v oblasti vzdělávání

#### **Cílové skupiny:**

- Děti a žáci
- Zřizovatelé
- Pedagogové

### **Realizační výstupy opatření - indikátory:**

- Počet nově vybudovaných tříd
- Počet zrekonstruovaných tříd
- Počet žáků využívajících konektivitu vzdělávacího zařízení
- Plocha zeleně

### **Možnosti financování:**

- Veřejné zdroje a rozpočty
- Soukromé zdroje
- Fondy EU (programové období 2014 – 2020)

### **Harmonogram:**

2014 – 2020

### **Opatření 2.2 Zvýšení kapacity a kvality aktivit pro osoby se zdravotním postižením**

Opatření se soustřeďuje na řešení nedostatečných kapacit jak pobytových, tak ambulantních a terénních služeb, které by umožnily osobám se zdravotním postižením žít v jejich přirozeném prostředí, dle jejich volby a možností. Opatření podporuje jejich samostatnost, aktivní život, vzdělávání.

### **Cíle opatření:**

- Navýšit kapacitu poskytovaných služeb
- Rozšířit nabídku poskytovaných služeb
- Zefektivnit poskytované služby

### **Podporované aktivity:**

- Podpora integrace dětí se zdravotním postižením do běžných škol
- Odstraňování bariér ve školských a zdravotnických zařízeních, v zařízeních nabízejících volnočasové aktivity, ve veřejné správě
- Zajištění nabídky volnočasových aktivit pro děti se zdravotním postižením
- Podpora osobní asistence pro osoby se zdravotním postižením

- Nabídka odlehčovacích služeb pro pečující osoby
- Podpora dobrovolnictví
- Rozšíření nabídky terénních služeb pro osoby se zdravotním postižením
- Vytvoření dostatečné kapacity bezbariérových bytů
- Zajištění prostupného a návazného bydlení
- Podpora bezbariérové hromadné i individuální dopravy
- Cílené zaměstnávání osob se zdravotním postižením
- Podpora chráněného zaměstnávání, spolupráce s podnikateli
- Dostupné právní, finanční a psychologické poradenství
- Zajištění dostatečné informovanosti

### **Spolupráce:**

- MPSV
- Obce a svazky obcí
- Středočeský kraj – odbor regionálního rozvoje
- Středočeský kraj – odbor sociálních služeb
- Poskytovatelé sociálních služeb nejen ve smyslu zákona o sociálních služeb, ale také služeb návazných či souvisejících

### **Cílové skupiny:**

- Osoby se zdravotním postižením
- Osoby pečující
- Poskytovatelé sociálních služeb

### **Realizační výstupy opatření - indikátory:**

- Počet lůžek
- Počet klientů
- Počet intervencí
- Počet kontaktů
- Počet hovorů
- Počet akcí
- Počet vydaných informačních materiálů

### **Možnosti financování:**

- Veřejné zdroje a rozpočty
- Soukromé zdroje
- Fondy EU (programové období 2014 – 2020)

### **Harmonogram:**

2014 – 2020

### **Opatření 2.3 Zkvalitnění návazných služeb ve zdravotnictví**

Cílem opatření je zkvalitnění léčebné a ošetrovatelské péče, fyzioterapie, ergoterapie, nutriční terapie a další návazné péče ve zdravotnictví.

### **Cíl opatření:**

- Modernizovat ordinace

### **Podporované aktivity:**

- Nákup přístrojového vybavení
- Stavební úpravy ordinací

### **Spolupráce:**

- MZ
- Obce a svazky obcí
- Středočeský kraj – odbor regionálního rozvoje
- Středočeský kraj – odbor zdravotnictví
- Poskytovatelé návazné péče

### **Cílové skupiny:**

- Pacienti
- Lékaři, resp. poskytovatelé návazné péče

### **Realizační výstupy opatření - indikátory:**

- Počet pacientů
- Počet konzultací

- Počet přístrojů
- m2 plochy ordinací

#### **Možnosti financování:**

- Veřejné zdroje a rozpočty
- Soukromé zdroje
- Fondy EU (programové období 2014 – 2020)

#### **Harmonogram:**

2014 – 2020

#### **Opatření 2.4 Zvýšení kapacity a rozšíření aktivit pro seniory**

Opatření se soustřeďuje na řešení nedostatečných kapacit jak pobytových, tak ambulantních a terénních služeb, které by umožnily seniorům žít v jejich přirozeném prostředí, dle jejich volby a možností. Opatření podporuje jejich samostatnost, aktivní život, vzdělávání.

#### **Cíle opatření:**

- Navýšit kapacitu poskytovaných služeb
- Rozšířit nabídku poskytovaných služeb
- Zefektivnit poskytované služby

#### **Podporované aktivity:**

- Zvýšení kapacity pobytových služeb pro seniory
- Rozšíření nabídky ambulantních a terénních služeb pro seniory
- Podpora efektivnějšího využívání volných kapacit ambulantních služeb
- Zajištění nabídky vzdělávání seniorů
- Podpora dobrovolnictví
- Realizace preventivních akcí
- Podpora klubové činnosti
- Dostupné právní, finanční a psychologické poradenství
- Zajištění dostatečné informovanosti

### **Spolupráce:**

- MPSV
- Obce a svazky obcí
- Středočeský kraj – odbor regionálního rozvoje
- Středočeský kraj – odbor sociálních služeb
- Poskytovatelé sociálních služeb nejen ve smyslu zákona o sociálních služeb, ale také služeb návazných či souvisejících

### **Cílové skupiny:**

- Senioři
- Osoby pečující
- Poskytovatelé sociálních služeb

### **Realizační výstupy opatření - indikátory:**

- Počet lůžek
- Počet klientů
- Počet intervencí
- Počet kontaktů
- Počet hovorů
- Počet akcí
- Počet vydaných informačních materiálů

### **Možnosti financování:**

- Veřejné zdroje a rozpočty
- Soukromé zdroje
- Fondy EU (programové období 2014 – 2020)

### **Harmonogram:**

2014 – 2020

### **Opatření 2.5 Zajištění služeb pro osoby sociálně vyloučené nebo tímto jevem ohrožené**

Opatření se soustřeďuje na řešení nedostatečných kapacit jak pobytových, tak ambulantních a terénních služeb, které by umožnily občanům žít v jejich

přirozeném prostředí, dle jejich volby a možností. Opatření podporuje jejich samostatnost, aktivní život, vzdělávání.

### **Cíle opatření:**

- Navýšit kapacitu poskytovaných služeb
- Rozšířit nabídku poskytovaných služeb
- Zefektivnit poskytované služby

### **Podporované aktivity:**

- Zajištění předškolního vzdělávání pro děti ze sociálně slabých rodin
- Zajištění přípravné třídy pro děti ze sociálně slabých rodin
- Zajištění předškolky pro děti ze sociálně slabých rodin
- Zajištění krizové služby pro děti, mládež a rodinu
- Podpora dobrovolnictví (doučování dětí v jejich přirozeném prostředí)
- Zajištění poradny včetně dluhového poradenství
- Podpora vzniku bytů na půl cesty
- Cílené zaměstnávání osob ohrožených sociálním vyloučením
- Zvýšení kapacity terénních služeb
- Dostupné právní, finanční a psychologické poradenství
- Zajištění dostatečné informovanosti

### **Spolupráce:**

- MPSV
- Obce a svazky obcí
- Středočeský kraj – odbor regionálního rozvoje
- Středočeský kraj – odbor sociálních služeb
- Poskytovatelé sociálních služeb nejen ve smyslu zákona o sociálních služeb, ale také služeb návazných či souvisejících

### **Cílové skupiny:**

- Osoby sociálně vyloučené nebo ohrožené sociálním vyloučením
- Poskytovatelé sociálních služeb



### Realizační výstupy opatření - indikátory:

- Počet lůžek
- Počet klientů
- Počet intervencí
- Počet kontaktů
- Počet hovorů
- Počet akcí
- Počet vydaných informačních materiálů

### Možnosti financování:

- Veřejné zdroje a rozpočty
- Soukromé zdroje
- Fondy EU (programové období 2014 – 2020)

### Harmonogram:

2014 – 2020

#### *4.5.3 Priorita 3 - Zkvalitnění dopravní obslužnosti a podpora cestovního ruchu*

Cíl priority: Zajištění udržitelné a pohodlné dopravní obslužnosti v území. Zajištění potřebných finančních prostředků pro realizaci projektů, které napomáhají vybudování kvalitní dopravní infrastruktury. Podpora cestovního ruchu na území MAS Nad Prahou.

#### **Opatření 3.1 Podpora dopravní obslužnosti a dostupnosti v území**

Opatření se soustřeďuje na zkvalitňování dopravní infrastruktury. Řada místních komunikací je silně přetížená a jejich rozvoj i kvalita neodpovídají jejich vytížení. Vzhledem k demografickému vývoji se dá očekávat stále vyšší hustota dopravy na území MAS. Dále se opatření soustřeďuje na minimalizaci hlučnosti v místech, kde je vysoká hustota kamionové dopravy a v místech s železničními tratěmi. Opatření je také zaměřeno na minimalizaci dopadu dopravy na životní prostředí a využívání spíše obnovitelných zdrojů energie. Opatření se soustřeďuje na

snížení nepříznivých jevů současné dopravy jako jsou například dopravní nehody, emise a nedostatek fyzické aktivity.

### **Cíle opatření:**

- Zajistit kvalitní a kapacitně dostačující dopravní infrastruktury na území MAS Nad Prahou
- Zajistit co nejmenší dopad negativních vlivů na běžný život v obcích
- Zajistit využívání ekologicky přátelských forem zdrojů energie

### **Podporované aktivity:**

- Realizace opatření zklidňující dopravu
- Rozvoj a provázanost inteligentních dopravních systémů v silničním provozu ve městech a aglomeracích
- Posílení přepravních výkonů veřejné dopravy
- Zvyšování absorpční kapacity dopravní infrastruktury
- Realizace protihlukových opatření
- Řešení dopadu hluku na obce
- Zavádění mýtného systému i pro komunikace přiléhající hlavním tahům nákladní dopravy
- Rozvoj vozového parku městských autobusů s alternativním pohonem
- Vytvoření bezpečné a bezbariérové dopravy v zájmu zvýšení podílu udržitelných forem dopravy
- Podpora turistiky, cyklistiky a hromadné dopravy
- Plánování dopravy s co nejmenším negativním dopadem na zdraví a kvalitní život
- Výsadba zeleně v okolí přestupních terminálů budov a na budovách

### **Spolupráce:**

- Ředitelství silnic a dálnic
- Správa železniční dopravní cesty, státní organizace
- Obce a svazky obcí

- Středočeský kraj – odbor životního prostředí a zemědělství, odbor regionálního rozvoje
- Středočeský kraj – odbor dopravy
- Dopravci a provozovatelé veřejné dopravy (železniční i autobusové)

### **Cílové skupiny:**

- Obyvatelé a návštěvníci
- Dojíždějící za prací a službami
- Uživatelé veřejné dopravy

### **Realizační výstupy opatření - indikátory:**

- Délka silnic
- Provozní délka železničních tratí
- Délka cyklostezek/cyklotras
- Počet dopravních nehod
- Hladina hluku v obydlených částích obcí
- Přeprava cestujících
- Emise používaných vozidel
- Počet ekologicky přijatelných vozidel
- Počet míst na doplnění ekologicky přijatelných zdrojů energie pro vozidla

### **Možnosti financování:**

- Veřejné zdroje a rozpočty
- Soukromé zdroje
- Fondy EU (programové období 2014 – 2020)

### **Harmonogram:**

2014 - 2020

### **Opatření 3.2 Rozvoj cyklistických stezek a doplňující infrastruktury**

Opatření je zaměřeno na obnovu a údržbu již existujících stezek a jejich okolí. Území MAS Nad Prahou je svojí polohou ideálním místem pro cykloturistiku. Obnova stezek a cyklostezek by jednak umožnilo volnočasové vyžití a doplnilo by dopravní infrastrukturu. Vytvoření prostoru a podmínek pro budování nových cyklistických tras se snahou snížit dopravní zatížení. Podpora cyklistiky jako životního stylu a zajištění integrace cyklistiky do běžného života lidí.

#### **Cíle opatření:**

- Zajistit odlehčení dopravní situace na území MAS Nad Prahou
- Zajistit kvalitní cyklistickou dopravu v rámci území MAS Nad Prahou
- Zajistit kvalitní podmínky pro cyklistiku a její rozvoj
- Zajistit rozvoj cyklistické kultury

#### **Podporované aktivity:**

- Zmapování současných turistických stezek a cyklostezek
- Údržba samotných stezek
- Údržba okolí stezek
- Zmapování území a tvorba návrhů na nové cyklotrasy zejména v místech vysoké dopravní hustoty
- Začlenění cyklostezek do územního plánování
- Tvorba cyklistických pruhů na vhodných komunikacích
- Využití polních cest pro tvorbu cyklostezek
- Propagace cyklistické kultury
- Integrace cyklistiky do každodenního života
- Tvorba krytých parkovišť pro kola
- Podpora půjčoven a servisů kol a dalších prostředků pro turistiku
- Zřizování parkovišť B+R u železničních a autobusových stanic
- Značení cyklistických tras v terénu a tvorba informačních a orientačních systémů pro cyklisty
- Výsadba alejí a doplňující zeleně v síti u cyklostezek a cyklotras
- Vznik mapového geoportálu cyklostezek

### **Spolupráce:**

- Středočeský kraj, odbor regionálního rozvoje, odbor školství a sportu
- Města a obce
- Podnikatelská uskupení

### **Cílové skupiny:**

- Obyvatelé
- Turisté
- Podnikatelé

### **Realizační výstupy opatření - indikátory:**

- Délka cyklostezek
- Kvalita cyklostezek
- Hustota cyklistické dopravy
- Hustota dopravy

### **Možnosti financování:**

- Veřejné zdroje a rozpočty
- Soukromé zdroje
- Fondy EU (programové období 2014 – 2020)

### **Harmonogram:**

2014 - 2020

### **Opatření 3.3 Rozvoj cestovního ruchu**

Opatření je zaměřeno na podporu cestovního ruchu formou usnadnění přístupu. Na území MAS Nad Prahou se nachází mnoho zajímavostí kulturního i přírodního rázu, která buď nejsou v podvědomí lidí, nebo k nim neexistuje přijatelný přístup. Cílem opatření je informovat o těchto místech a adekvátně je zpřístupnit. Opatření je zaměřeno na budování základny pro cestovní ruch na území MAS Nad Prahou. Venkovský ráz tohoto území je ideálním místem pro rekreaci, turistiku či jakékoliv další využití volného času.

### **Cíle opatření:**

- Zajistit pohodlný přístup k bodům zájmů a jejich propagaci
- Zajistit rozvoj cestovního ruchu na území MAS Nad Prahou

### **Podporované aktivity:**

- Zmapování zajímavostí v území
- Propojení cyklostezek a bodů zájmu
- Propagace těchto míst
- Propagace pěších a cyklistických stezek
- Vznik mapového geoportálu
- Obnova drobných sakrálních staveb

### **Spolupráce:**

- Středočeský kraj – odbor kultury a památkové péče
- Obce a svazky obcí
- Zájmové spolky a sdružení
- Kulturní a sportovní instituce
- Vlastníci a provozovatelé kulturních a sportovních zařízení
- Ministerstvo kultury
- Národní památkový ústav

### **Cílové skupiny:**

- Obyvatelé
- Podnikatelé
- Turisté

### **Realizační výstupy opatření - indikátory:**

- Délka cyklostezek a cyklotras
- Délka pěších tras
- Počet zajímavostí na území MAS Nad Prahou
- Počet a stav drobných sakrálních staveb na území MAS Nad Prahou

### Možnosti financování:

- Veřejné zdroje a rozpočty
- Soukromé zdroje
- Fondy EU (programové období 2014 – 2020)

### Harmonogram:

2014 - 2020

#### *4.5.4 Priorita 4 - Zachování a zlepšení životního prostředí MAS Nad Prahou*

**Cílem této priority je** zajistit ochranu, kvalitní a zdravé prostředí pro život obyvatel MAS Nad Prahou, podpořit efektivní využívání zdrojů a eliminovat negativní dopady lidské činnosti na životní prostředí a s tím související snižování dopadů změn klimatu.

#### **Opatření 4.1 - Zkvalitnění nakládání s odpady**

##### **Podporované aktivity:**

- Vytvoření regionálního systému pro využití bioodpadů, pro mechanickou a biologickou úpravu komunálního odpadu
- Budování speciálních zařízení na využití upraveného paliva z regionálního systému pro mechanickou a biologickou úpravu komunálního odpadu
- Vytvoření systémů pro separaci a svoz odpadů, separaci bioodpadů
- Budování a rekonstrukce sběrných dvorů, překladišť a skladů komunálního odpadu
- Vznik třídiček odpadů i s navazujícími technologiemi
- Vznik upraven odpadů (autovraků, pneumatik, elektroodpadů, stavebních odpadů)
- Budování a rozvoj kompostáren a bioplynových stanic pro zpracování bioodpadů
- Snižování nebezpečných vlastností odpadů
- Rekultivace starých skládek

### **Spolupráce:**

- Středočeský kraj
- Obce a svazky obcí
- Neziskové organizace
- Podnikatelé

### **Cílové skupiny:**

- Obyvatelstvo
- Turisté
- Podnikatelé

### **Realizační výstupy opatření - indikátory:**

- Zkvalitnění nakládání s odpady
- Snížení produkce odpadů
- Počty nových a rekonstruovaných sběrných dvorů, skladů odpadu
- Počty kompostáren
- Počty rekultivovaných skládek
- Zachování a ochrana životního prostředí

### **Možnosti financování:**

- Veřejné zdroje a rozpočty
- Soukromé zdroje
- Fondy EU (programové období 2014 – 2020)

### **Harmonogram:**

2014 - 2020

### **Opatření 4.2 - Zlepšování stavu přírody a krajiny**

#### **Podporované aktivity:**

- **Podpora biodiverzity:**
  - o Opatření k ochraně ohrožených druhů rostlin a živočichů



- Zajištění péče o chráněná území
  - Opatření k překonávání migračních bariér - rybí přechody
  - Regulace a likvidace populací invazních druhů rostlin a živočichů
  - Obnova a výstavba návštěvnické infrastruktury ve zvláště chráněných územích, ptačích oblastech, evropsky významných lokalitách
- **Obnova krajinných struktur a vodního režimu krajiny:**
- Realizace vegetačních opatření v krajině
  - Podpora předcházení poškozování lesů lesními požáry, přírodními katastrofami a katastrofickými událostmi a jejich obnova
  - Podpora optimalizace vodního režimu krajiny
- **Podpora regenerace urbanizované krajiny:**
- Zakládání a revitalizace významné sídelní zeleně, individuální zakládání a obnova parků, stromořadí, hřbitovů, městských a obecních lesoparků atd.
  - Odstranění nebo zajištění nevyužívaných staveb a dalších objektů ve zvláště chráněných územích a územích soustavy Natura 2000
  - Zvyšování odolnosti a ekologické hodnoty lesních ekosystémů

#### **Spolupráce:**

- Středočeský kraj
- Obce a svazky obcí
- Neziskové organizace
- Podnikatelé

#### **Cílové skupiny:**

- Obyvatelstvo
- Turisté
- Podnikatelé

### **Realizační výstupy opatření - indikátory:**

- Zachování a ochrana životního prostředí
- Účinné využívání zdrojů biologické rozmanitosti, půdy
- Regenerace zeleně, obnova parků
- Realizace vegetačních opatření v krajině

### **Možnosti financování:**

- Veřejné zdroje a rozpočty
- Soukromé zdroje
- Fondy EU (programové období 2014 – 2020)

### **Harmonogram:**

2014 - 2020

### **Opatření 4.3 - Rozvoj infrastruktury pro realizaci environmentálních vzdělávacích programů, poskytování environmentálního poradenství a environmentálních informací**

#### **Podporované aktivity:**

- Tvorba plošné a dostupné sítě center environmentálního vzdělávání, výchovy a osvěty, informačních center a environmentálních poraden
- Předávání poznatků a vědomostí a informační akce v zemědělství a lesnictví

#### **Garant a spolupráce:**

- Středočeský kraj
- Obce a svazky obcí
- Neziskové organizace
- Podnikatelé

#### **Cílové skupiny:**

- Obyvatelstvo
- Turisté

- Podnikatelé

### **Realizační výstupy opatření - indikátory:**

- Podpora ekosystémových služeb
- Počty environmentálních a informačních center
- Vzdělávací a poradenské aktivity

### **Možnosti financování:**

- Veřejné zdroje a rozpočty
- Soukromé zdroje
- Fondy EU (programové období 2014 – 2020)

### **Harmonogram:**

2014 - 2020

#### ***4.5.5 Priorita 5 - Podpora drobných podnikatelů a regionálních produktů***

### **Stručný popis výchozí situace:**

Za drobného podnikatele se dle směrnic EU považuje podnikatel, pokud:

- a) zaměstnává méně než 10 zaměstnanců a
- b) jeho aktiva/majetek nebo obrat/příjmy nepřesahují korunový ekvivalent 2 mil. EUR.

Z analytické části jasně vyplynul požadavek na zlepšení infrastruktury v jednotlivých obcích v podobě služeb a dostupnosti obchodů pro obyvatele. Obyvatelé obcí přímo sousedících s Prahou jsou nuceni využívat služby a realizovat potřebné nákupy přímo v hlavním městě. Podpora drobných podnikatelů umožní rozvoj služeb, obchodu, drobné výroby a také vytvoření nových pracovních míst přímo na území MAS Nad Prahou.

### **Cíle priority:**

- nová pracovní místa
- zvýšení dostupnosti služeb

- stabilní prostředí pro drobné podnikání
- růst konkurenceschopnosti existujících drobných podnikatelů
- využití místních zdrojů a potenciálu
- růst diverzifikace nabídky pracovní síly

### **Opatření 5.1- Podpora začínajících drobných podnikatelů**

### **Opatření 5.2- Podpora rozvoje existujících drobných podnikatelů, vytváření podmínek pro spolupráci**

#### **Podporované aktivity:**

- technická a organizační podpora (informační servis, vzdělávací a poradenské aktivity)
- podpora společných projektů zaměřených na rozvoj drobného podnikání
- programy propagace úspěšných drobných podnikatelů (marketing drobných podnikatelů)
- podpora vybavení drobných podniků
- výstavba, rekonstrukce, rozšíření a vybavení sociálních podniků

#### **Spolupráce:**

- Středočeský kraj
- obce MAS Nad Prahou
- drobní podnikatelé

#### **Cílové skupiny:**

- existující drobní podnikatelé
- nově vznikající drobní podnikatelé
- nezaměstnaní

#### **Realizační výstupy opatření - indikátory:**

- vytvořená pracovní místa
- nově vzniklé podniky
- počet zrealizovaných poradenských aktivit
- modernizované a rozšířené výroby, obchody a služby

### **Možnosti financování:**

- Veřejné zdroje a rozpočty
- Soukromé zdroje
- Fondy EU (programové období 2014 – 2020)

### **Časový harmonogram:**

2014-2020

#### *4.5.6 Priorita 6 - MAS Nad Prahou, o.p.s. - nositel spolupráce*

### **Opatření 6.1 – Podpora regionální a meziobecní spolupráce**

#### **Podporované aktivity:**

- Podpora a rozšiřování spolupráce různých spolků, organizací a zařízení v rámci regionu
- Realizace společných akcí a vzdělávacích programů
- Podpora spolupráce mezi nestátními neziskovými organizacemi
- Podpora navazování mezinárodní spolupráce a partnerských výměn a studijních cest
- Podpora většího zapojování lokálních aktérů do řešení problémů souvisejících se sociálním začleňováním
- Podpora dobrovolnictví
- Zajištění dostatečné informovanosti

#### **Spolupráce:**

- Středočeský kraj
- Města, obce a svazky obcí
- Zájmová sdružení a spolky
- Kulturní a sportovní instituce
- Vlastníci a provozovatelé kulturních, sportovních a volnočasových zařízení
- Školy a školská zařízení

- Ministerstvo kultury
- Ministerstvo školství, mládeže a tělovýchovy
- Ministerstvo pro místní rozvoj

### **Cílové skupiny:**

- Obyvatelé
- Zájmová sdružení a spolky
- Školy a školská zařízení
- Podnikatelé
- Pracovníci (školy, školky, sdružení a spolky)

### **Realizační výstupy opatření - indikátory:**

- Počet podpořených aktivit a vzdělávacích programů, včetně větších akcí
- Počet nově vzniklých aktivit
- Počet zapojených organizací, spolků a klubů, škol a školních zařízení
- Počet zapojených účastníků aktivit a akcí
- Počet zapojených dobrovolníků
- Nově vzniklé plochy doplňující zeleně

### **Možnosti financování:**

- Veřejné zdroje a rozpočty
- Soukromé zdroje
- Fondy EU (programové období 2014 – 2020)

### **Harmonogram:**

2014 - 2020

### **Opatření 6.2 - MAS Nad Prahou, o.p.s. jako servisní organizace regionu**

#### **Podporované aktivity:**

- Vytvoření efektivního systému komunikace MAS Nad Prahou se subjekty v regionu
- Rozvíjení webu [www.nadprahou.eu](http://www.nadprahou.eu) a geoportálu regionu MAS Nad Prahou
- Zajišťování propagace regionu
- Koordinace termínů významných kulturních, sportovních a společenských událostí v regionu
- Nabízení možností vzdělávání partnerů MAS Nad Prahou a dalších subjektů v regionu
- Podpora společenské odpovědnosti firem i individuálního dárcovství ve prospěch neziskového sektoru
- Prezentace konkrétních příkladů úspěšných či zajímavých akcí
- Komunitní plánování v jednotlivých sektorech
- Poskytování poradenství a metodické opory spolkům a nestátním neziskovým organizacím v regionu
- Poradenství v projektové přípravě, vyhledávání finančních zdrojů

#### **Spolupráce:**

- Středočeský kraj
- obce MAS Nad Prahou
- partneři MAS Nad Prahou

#### **Cílové skupiny:**

- partneři MAS Nad Prahou
- subjekty působící v regionu MAS Nad Prahou
- obyvatelé regionu MAS Nad Prahou

#### **Realizační výstupy opatření - indikátory:**

- počet propagačních a informačních materiálů
- počet kulturních, sportovních a společenských akcí
- počet účastníků vzdělávacích akcí
- komunitní plány

### **Možnosti financování:**

- Fondy EU (programové období 2014 – 2020)
- Veřejné zdroje a rozpočty
- Soukromé zdroje

### **Časový harmonogram:**

2014-2020



## 5 Seznam tabulek, grafů a obrázků

Tabulka 1 - Partneři MAS Nad Prahou .....	12
Tabulka 2 - Vývoj počtu obyvatel území MAS Nad Prahou.....	28
Tabulka 3 - Vývoj počtu obyvatel na území MAS Nad Prahou (2008-2012) včetně prognózy 2020 .....	31
Tabulka 4 - (%) Věkové skupiny obyvatel v roce 2012 – MAS Nad Prahou, KRAJ, ČR.....	32
Tabulka 5 - Přistěhovalí a vystěhovalí na území MAS Nad Prahou.....	35
Tabulka 6 - Narození - Zemřelí na území MAS Nad Prahou .....	37
Tabulka 7 - Narození - Zemřelí - porovnání MAS Nad Prahou, KRAJ, ČR (2008-2012) .....	38
Tabulka 8 Vybavenost obcí v regionu, zdroj dat – Vlastní dotazníkové šetření 2014.....	44
Tabulka 9 - Dotazníkové šetření - základní otázky, zdroj dat: Vlastní dotazníkové šetření 2014	45
Tabulka 10 - Rozšířené elektronické dotazníkové šetření .....	46
Tabulka 11 - Přehled domů na území MAS Nad Prahou, zdroj dat - ČSÚ SLDB 2011.....	48
Tabulka 12 - Přehled bytů na území MAS Nad Prahou, zdroj dat - ČSÚ SLDB 2011 .....	48
Tabulka 13 - Přehled obnovitelných zdrojů, zdroj dat: Vlastní dotazníkové šetření 2014.....	52
Tabulka 14 - Přehled zdravotnických zařízení na území MAS Nad Prahou, zdroj dat: ČSÚ 2012.	56
Tabulka 15 - Přehled zdravotnických zařízení na území MAS Nad Prahou - porovnání, zdroj dat: ČSÚ 2012 .....	57
Tabulka 16 - Přehled sociální infrastruktury, zdroj dat: ČSÚ 2012 .....	59
Tabulka 17 - Přehled sociálních služeb, zdroj dat: Vlastní dotazníkové šetření 2014.....	59
Tabulka 18 - Přehled vzdělávacích akcí, zdroj dat: Vlastní dotazníkové šetření 2014.....	60
Tabulka 19 - Přehled společenských akcí, zdroj dat: Vlastní dotazníkové šetření 2014 .....	60
Tabulka 20 - Přehled volnočasových a sportovních organizací a prostor, zdroj dat: Vlastní dotazníkové šetření 2014 .....	61
Tabulka 21 - Podnikatelské subjekty na území MAS Nad Prahou, zdroj dat: ČSÚ za rok 2012.....	62
Tabulka 22 - Rozložení subjektu dle CZ-NACE na území MAS Nad Prahou, zdroj dat: ČSÚ za rok 2012.....	63
Tabulka 23 - Právní forma subjektů na území MAS Nad Prahou, zdroj dat: ČSÚ za rok 2012 .....	64
Tabulka 24 - Přehled zaměstnanosti na území MAS Nad Prahou, zdroj dat: SDLB 2011 ČSÚ.....	64
Tabulka 25 - Vyjíždějící do zaměstnání z území MAS Nad Prahou, zdroj dat: SDLB 2011 ČSÚ .....	66
Tabulka 26 - Vzdělanostní struktura obyvatelstva MAS Nad Prahou – zdroj dat: ČSÚ SDLB 2011 .....	67
Tabulka 27 - Počet školských zařízení na 10 tisíc obyvatel, zdroj dat: ČSÚ k 31. 12. 2012 .....	67
Tabulka 28 - Přehled školských zařízení v regionu MAS Nad Prahou- zdroj dat: ČSÚ - 2012 .....	68
Tabulka 29 - Přehled turistické infrastruktury, zdroj dat: ČSÚ 2012 .....	69
Tabulka 30 - Přehled turistické infrastruktury, zdroj dat: Vlastní dotazníkové šetření 2014 .....	70
Graf 1 - Počet obyvatel k 31. 12. v MAS Nad Prahou – 2012, zdroj dat: ČSÚ.....	29
Graf 2 - Hustota obyvatel v MAS Nad Prahou – 2012, zdroj dat: ČSÚ .....	29

Graf 3 - Vývoj počtu obyvatel území MAS Nad Prahou.....	30
Graf 4 - Věkové složení obyvatelstva území MAS Nad Prahou.....	32
Graf 5 - Věkové skupiny obyvatel v roce 2012 – MAS Nad Prahou, KRAJ, ČR .....	33
Graf 6 - Obyvatelé ve věku 0–14 let celkem v MAS Nad Prahou - 2012, zdroj dat: ČSÚ.....	33
Graf 7 - Obyvatelé ve věku 15–64 let celkem v MAS Nad Prahou - 2012, zdroj dat: ČSÚ.....	34
Graf 8 - Obyvatelé ve věku 65 a více let celkem v MAS Nad Prahou - 2012, zdroj dat: ČSÚ.....	34
Graf 9 - Přistěhovalí a vystěhovalí na území MAS Nad Prahou.....	35
Graf 10 - Přistěhovalí celkem v MAS Nad Prahou – 2012, zdroj dat: ČSÚ 2012 .....	36
Graf 11 – Vystěhovalí celkem v MAS Nad Prahou – 2012, zdroj dat: ČSÚ 2012 .....	36
Graf 12 - Narození - Zemřelí na území MAS Nad Prahou.....	37
Graf 13 - Narození - Zemřelí - porovnání MAS Nad Prahou, KRAJ, ČR (2008-2012) .....	38
Graf 14 - Živě narození celkem v MAS Nad Prahou – 2012, zdroj dat: ČSÚ.....	39
Graf 15 – Zemřelí celkem v MAS Nad Prahou – 2012, zdroj dat: ČSÚ .....	39
Graf 16 - Dokončené byty celkem v MAS Nad Prahou – 2012, zdroj: ČSÚ .....	49
Graf 17 – Prvky ochrany přírody a krajiny .....	54
Graf 18 - Výskyt ordinací praktických lékařů pro dospělé, zdroj dat: ČSÚ 2012 .....	58
Graf 19 - Výskyt ordinací praktických lékařů pro děti a dorost, zdroj dat: ČSÚ 2012.....	58
Graf 20 - Počet uchazečů o zaměstnání v MAS Nad Prahou - 2014.....	65
Graf 21 - Podíl nezaměstnaných osob v MAS Nad Prahou - 2014 .....	65
Obrázek 1 - Schéma MAS Nad Prahou.....	4
Obrázek 2 - Schéma komunikačního plánu komunitního získávání informací v MAS Nad Prahou.....	19
Obrázek 3 - Mapa lokalizace MAS Nad Prahou.....	26
Obrázek 4 - Mapa - obce MAS Nad Prahou.....	27
Obrázek 5 – Mapa lokalizace MAS Nad Prahou a sousedící MAS .....	27
Obrázek 6 - Mapa dopravní infrastruktury, zdroj: mapy.cz .....	41

## 6 Přílohy

### Příloha 1 – Tištěný dotazník



Vážení obyvatelé,

rádi bychom Vás požádali o vyplnění krátkého dotazníku pro obecně prospěšnou společnost MAS Nad Prahou. Cílem tohoto uskupení obcí, měst, podnikatelů a neziskových organizací je pomoci s dalším rozvojem celého území.

Vyplněním tohoto dotazníku k tomu můžete přispět i Vy. Děkujeme Vám za Vaši ochotu a spolupráci. Vyplněné dotazníky můžete odevzdat na obecním či městském úřadu, na poště nebo na místě, kde jste jej získali.

Více informací: <http://www.nadprahou.eu/>

Své odpovědi na dané otázky zakřížkujte na stupnici od 1 do 5 jako ve škole.

1. Jak jste spokojeni s prostředím, ve kterém žijete? (např. vzhled a stav veřejného prostranství)
 

1	2	3	4	5
---	---	---	---	---
  
2. Jak hodnotíte možnosti volnočasového vyžití?
 

1	2	3	4	5
---	---	---	---	---
  
3. Jak jste spokojeni s podmínkami pro vzdělávání a výchovu dětí (MŠ a ZŠ)?
 

1	2	3	4	5
---	---	---	---	---
  
4. Jak hodnotíte dostupnost zdravotní a sociální péče?
 

1	2	3	4	5
---	---	---	---	---
  
5. Dojíždíte za prací mimo obec trvalého bydliště?
 

ANO	NE
-----	----
  
6. S čím jste ve Vaší obci spokojeni? (při nedostatku místa použijte druhou stranu)
 

.....
  
7. Co Vám ve Vaší obci chybí nebo co byste si přáli změnit? (při nedostatku místa použijte druhou stranu)
 

.....
  
8. Jak jste celkově spokojeni s kvalitou života v .....? (doplňte název obce)
 

1	2	3	4	5
---	---	---	---	---



## Příloha 2 – Elektronický dotazník pro obyvatele

### Rozšířený dotazník MAS Nad Prahou

Vážení obyvatelé,  
rádi bychom Vás požádali o vyplnění rozšířeného dotazníku pro obecně prospěšnou společnost MAS Nad Prahou. Cílem tohoto uskupení obcí, měst, podnikatelů a neziskových organizací je pomoci s dalším rozvojem celého území. Vyplněním tohoto dotazníku k tomu můžete přispět i Vy. Děkujeme Vám za Vaši ochotu a spolupráci.

Více informací: <http://www.nadprahou.eu/>

Vyplníte-li v dotazníku kontaktní údaje (e-mail, jméno a příjmení), budete zařazeni do slosování o věcné ceny!

#### \*Povinné pole

Bydlím v \*

E-mailová adresa:

Jméno a příjmení:

Váš věk

10 - 18

18 - 25

26 - 40

40 - 60

60 a více

Vaše aktuální zaměstnání

Zaměstnaný

Podnikatel, OSVČ

Student

Senior

Mateřská dovolená

Nezaměstnaný

Znáte projekt, který MAS ve vaší obci nebo jiné obci podpořila?

Ano

Ne

#### Jak hodnotíte současnou úroveň infrastruktury a kvality života ve vaší obci? (známky jako ve škole)

Veřejné budovy: Školy, úřady, veřejná zdravotnická zařízení atd.

1 2 3 4 5

Veřejné prostranství: Chodníky, náměstí, návsi, parky, veřejná zeleň atd.

1 2 3 4 5

Zázemí pro volný čas: Dětská hřiště, sportoviště, kulturní domy, sokolovny atd.

1 2 3 4 5

Místní komunikace: Silnice, cesty atd.

1 2 3 4 5

Nemovitě památky: Kostely, kapličky

1 2 3 4 5

Negativní společenské jevy: Kriminalita, sociální vyloučení, závislosti, nemoci atd.

1 2 3 4 5

Mateřské školy: Dopravní dostupnost, kapacita, kvalita výuky, modernizace školek atd.

1 2 3 4 5

Základní školy: Dopravní dostupnost, kapacita, kvalita výuky, modernizace škol atd.

1 2 3 4 5

Zdravotní péče: Dopravní dostupnost, ordinační hodiny, lékárna, specializovaní lékaři, atd.

1 2 3 4 5

Životní prostředí: Třídění odpadu, ochrana ovzduší, ČOV, kanalizace, vodovod atd.

1 2 3 4 5

Služby pro specifické skupiny obyvatel: Rodiče na mateřské, senioři, zdravotně postižení atd.

1 2 3 4 5

Péče o krajinu a místní produkce: Moderní a udržitelné zemědělství, lesnictví, rybářství, farmářské trhy atd.

1 2 3 4 5

Cestovní ruch: Naučné stezky, ubytovací kapacity, cyklostezky, propagace CR atd.

1 2 3 4 5

Konkurenceschopnost místních podnikatelů: Modernizace provozoven, inovace, sociální podnikání atd.

1 2 3 4 5

Zaměstnanost a vznik pracovních míst: Tvorba pracovních míst, rekvalifikační programy, veřejně prospěšné práce atd.

1 2 3 4 5

Kvalitní bydlení: Bydlení pro mladé rodiny, sociální byty atd.

1 2 3 4 5

Aktivity občanů: Spolky, neziskové organizace, pořádání kulturních a sportovních akcí atd.

1 2 3 4 5

**Navrhněte, do kterých oblastí by se mělo nejvíce investovat či věnovat pozornosti.  
(známky jako ve škole: 1 - nejvýznamnější až 5 - nejméně významná)**

Zlepšení veřejného prostранství

1 2 3 4 5

Budování a zlepšení zázemí pro volný čas

1 2 3 4 5

Podpora zaměstnanosti

1 2 3 4 5

Opravy veřejných budov

1 2 3 4 5

Dostupnost zdravotní péče

1 2 3 4 5

Podpora ZŠ

1 2 3 4 5

Podpora MŠ

1 2 3 4 5

Péče o památky

1 2 3 4 5

Podpora zdravého životního prostředí - třídění odpadů...

1 2 3 4 5

Podpora potřeb specifických skupin - rodiče na mateřské, senioři, postižení...

1 2 3 4 5

Řešení negativních společenských jevů - kriminalita, soc. vyloučení, závislosti

1 2 3 4 5

Rozvoj cestovního ruchu - stezky, propagace

1 2 3 4 5

Podpora péče o krajinu - výsadba zeleně, protipovodňová opatření

1 2 3 4 5

Podpora aktivit občanů - hasiči, tělovýchova, kulturní akce, kluby...

1 2 3 4 5

Vaše návrhy či připomínky

## Příloha 3 – Elektronický dotazník pro obce

	<b>Název ukazatele:</b>	<b>měrná jednotka</b>	<b>hodnota:</b>	<b>Poznámka:</b>
<b>Vybavení obce</b>	veřejný vodovod	% připojených domácností		odhad
	veřejná kanalizace s ČOV	% připojených domácností		odhad
	veřejná kanalizace dešťová	ano/ne		
	plynovod	% připojených domácností		odhad
	obecní rozhlas	ano/ne		
	sběrný dvůr odpadů	ano/ne		
	internet WIFI provozovaný obcí	ano/ne		
	kabelová televize	ano/ne		
	místní komunikace	km		odhad
	veřejná zeleň v péči obce	ha		odhad
	pracovní úřad	ano/ne		
	služebna policie	ano/ne		
	poštovní služby	ano/ne		
	spolkový/kulturní dům/klubovna	ano/ne		
	obřadní síň	ano/ne		
	středisko (dům) pro volný čas dětí a mládeže	ano/ne		
	veřejná knihovna vč. poboček	ano/ne		
	sakrální stavba využívaná pro náboženské akce	počet		
	muzeum (vč. poboček, památníků, pamětních síní apod.)	počet		
	galerie (vč. poboček a výstavních síní)	počet		
	obchod – potraviny	metry čtvereční prodejní plochy		odhad
rychlé občerstvení	počet			
hospoda/restaurace bez kuchyně	počet			
hospoda/restaurace s kuchyní	počet			
restaurace jako součást ubytovacího zařízení	počet			
cukrárna, kavárna, čajovna, vinárna apod.	počet			
<b>Sociální služby</b>	hospic	počet		
	terénní sociální služby	ano/ne		
	další sociální, preventivní apod. služby	počet		
<b>Cestovní ruch</b>	ubytování v soukromí - chata, chalupa, apartmán, byt	počet lůžek		možná ochrana ID
	penzion	počet lůžek		možná ochrana ID
	hotel, motel	počet lůžek		možná ochrana ID

	ubytovna	počet lůžek		možná ochrana ID
	veřejný kemp - tábořiště - místa	počet míst pro stany/karavany		možná ochrana ID
	veřejný kemp - tábořiště - chatky	počet lůžek v chatkách		možná ochrana ID
	turistická informační centra	počet		
	naučné stezky - informační panely	počet		
	evidované nemovité kulturní památky	počet		
	památkové rezervace / zóny	počet		
<b>Vzdělávací akce</b>	počítačové kurzy	počet akcí za rok		
	jazykové kurzy	počet akcí za rok		
	řemeslné kurzy	počet akcí za rok		
	ostatní akce	počet akcí za rok		
<b>Společenské akce</b>	plesy, zábavy, diskotéky	počet za rok		
	trhy, poutě	počet za rok		
	náboženské akce	počet za rok		
	jiné akce	počet za rok		
<b>Volnočasové a sportovní organizace</b>	SOKOL/OREL	ano/ne		
	Sbor dobrovolných hasičů	ano/ne		
	myslivecké sdružení	ano/ne		
	kopaná	ano/ne		
	tenis	ano/ne		
	volejbal	ano/ne		
	hokej	ano/ne		
	jiné sportovní spolky	počet		
	divadelní spolek, hudební těleso, apod.	počet		
<b>Volnočasové prostory pro veřejnost</b>	fotbalové hřiště	počet		
	víceúčelové hřiště	počet		
	dětské hřiště	počet		
	tenisové kurty	počet		
	tělocvična, sokolovna	počet		
	koupaliště	počet		
	krytý bazén	počet		
	střelnice	počet		
	kluziště	počet		
	bowling	počet		
	golf a jiná hřiště/areály - plocha	ha		
<b>Obnovitelné zdroje</b>	solární elektrárny - plocha areálů	ha		

	malé vodní elektrárny - počet	počet		
	větrné elektrárny - počet	počet		
	sběrné místo bioodpadu	počet		
<b>Strategické dokumenty obce</b>	Program obnovy venkova	ano/ne		
	Územní plánovací dokumentace (ÚPD)	ano/ne		
	ÚPD - poslední aktualizace	rok		
	zpracovatel ÚPD	jméno, firma		
	strategický dokument obce	zpracovatel		
	oborové koncepce	výčet		